



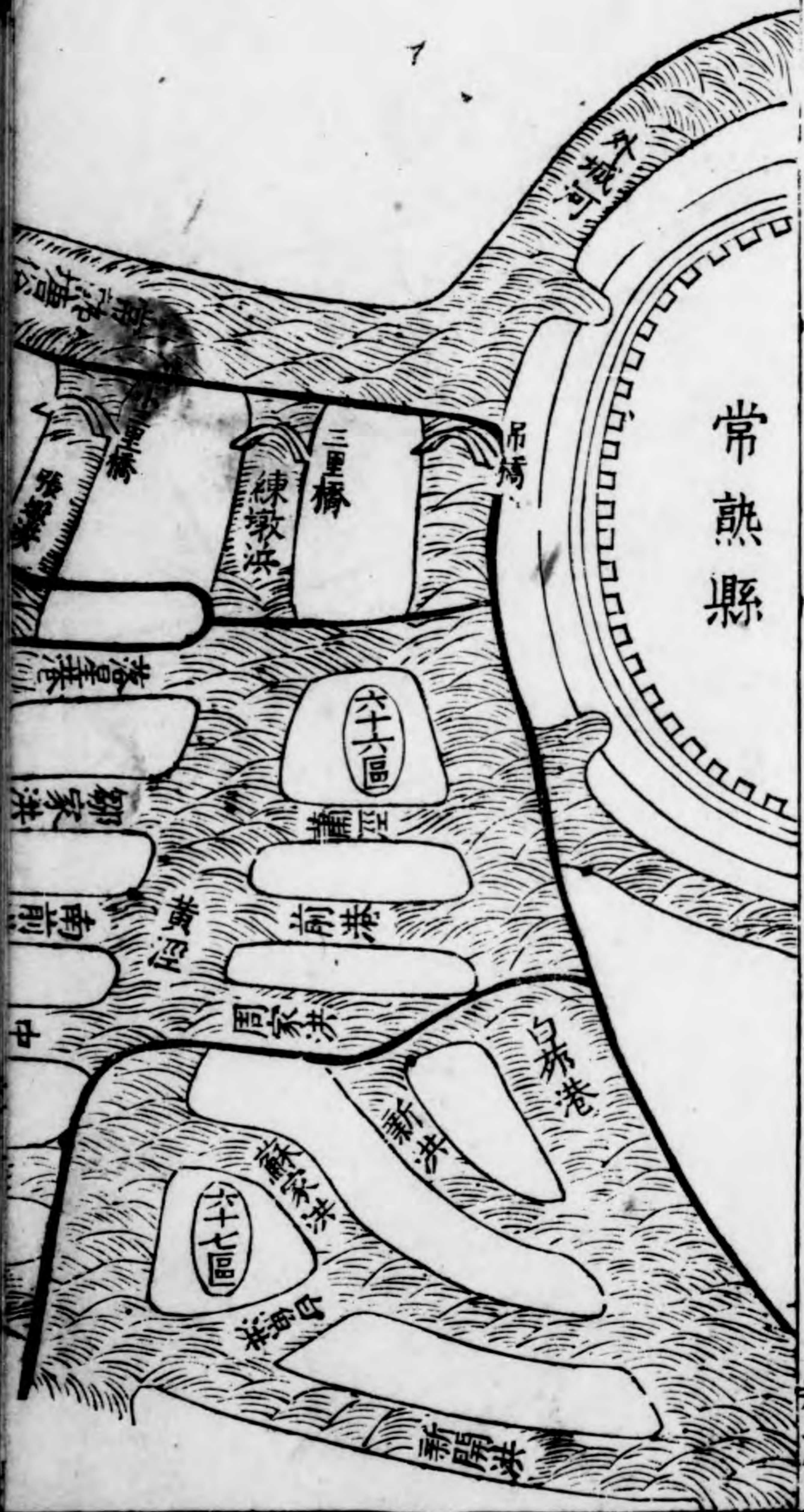


常熟縣水利全書卷九

開荒附

此集係縣之東南潭塘八區圖說向係水區今皆成熟者


潭塘捌區總圖說



常熟縣

知縣耿

橋著



邑人

瞿汝稷

同校

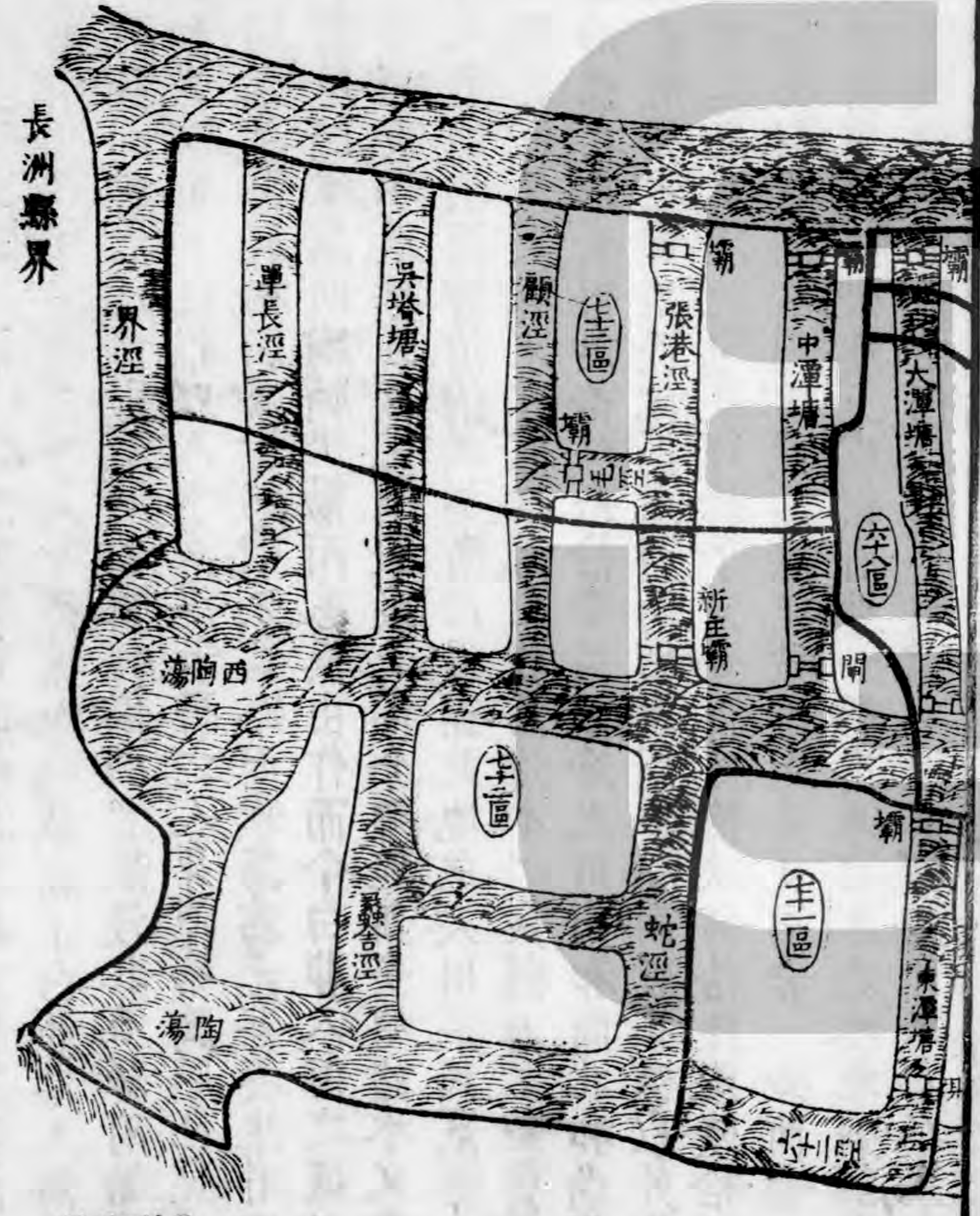
陸化淳

卷九一

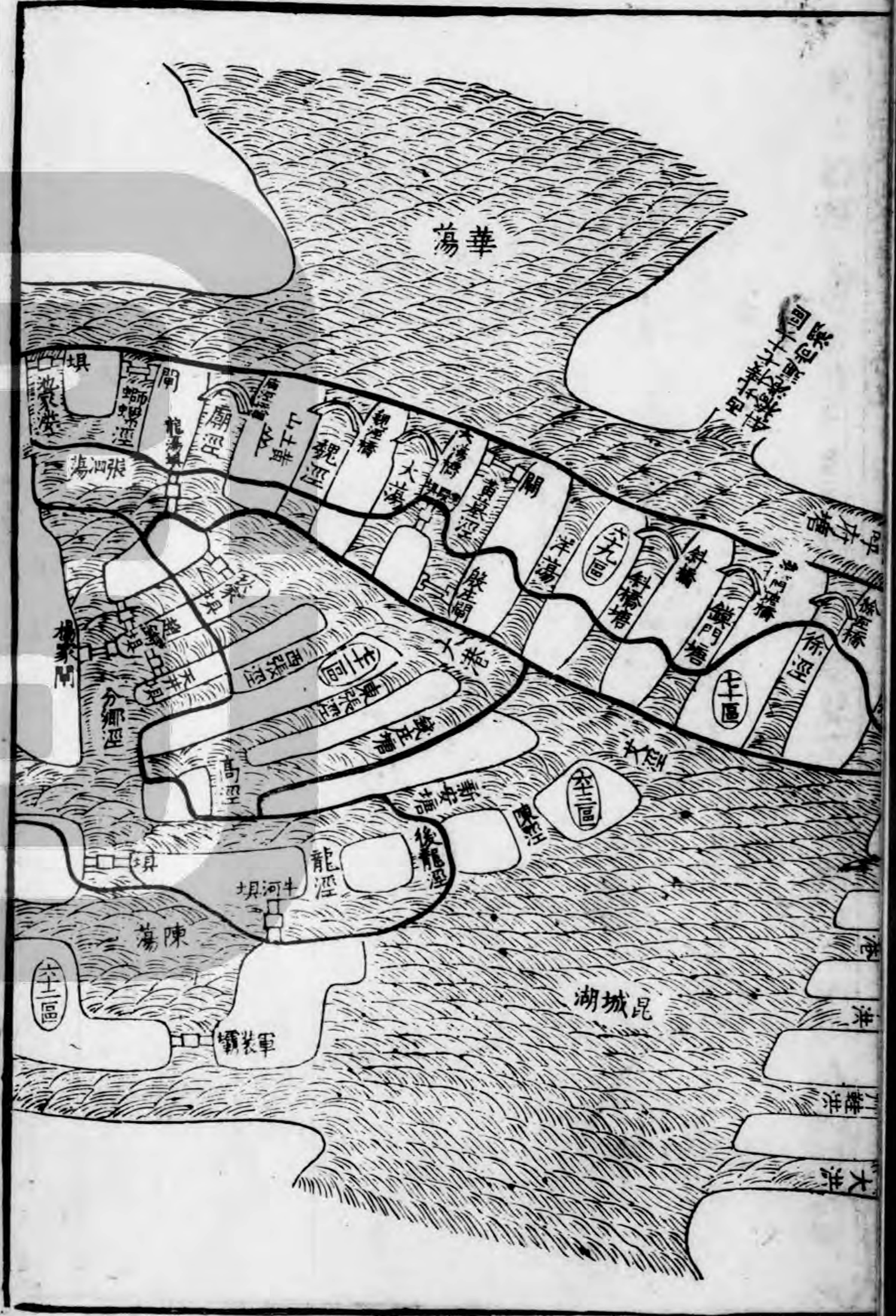


該本縣耿知縣查看得潭塘捌區自縣翼京迎春兩門外南抵長洲縣界縱長

長洲縣界



長洲縣界



叁拾有伍里昆城湖逼其左腋華蕩衝其右臂府塘陶蕩循其兩股若西若西北若西南江陰無錫二縣之水由蠡湖者由尚湖者由王巷蕩者由宛山蕩者由佳菱蕩者俱會于華蕩而奔入于潭塘至昆城湖下白茆港入海若南若西南蘇州府長洲縣之水由陽城湖者由傀儡湖者散漫北流緣府塘陶蕩諸處經潭塘會昆城而下白茆以入于海說者譬之人身潭塘胸膈也昆城腸胃也白茆尾閘也華蕩府塘陶蕩皆為咽喉要路而華蕩為尤甚養生者咽喉欲入腸胃欲蓄尾閘欲瀉則胸膈快暢而恙無由作而今白茆入海之道日就淤塞昆城湖蓄極而不通勢且返溢則腹裏大港分鄉涇新安塘諸水又為潭塘翻胃之道入者滔滔瀉者涓涓反溢者漫漫而此地危矣田荒民窳非一朝一夕之故本縣日進父老講求其道惟濬白茆為治本之良劑而工鉅費繁未敢即舉姑為治標之策查得陸拾玖柒拾等區被滄之田南和尚北和尚等圩萬餘畝受病在府塘之黃墓涇此涇東西兩頭建閘中間南股築壩以外禦華蕩橫流而內禦大港反注此地庶可稔乎又查得陸拾玖區拾陸圖陸拾捌區玖圖柒拾叁區柒圖玖圖拾圖田貳萬餘畝被滄尤甚受病非一必西壩蠅螺涇池家灣大潭塘中潭塘張港五處禦府塘一帶南來西來之水北壩龍蕩狄家趙天井四處禦廟涇大港內攻之水南壩毛涇禦顧涇外來之水東南壩新庄禦陶蕩北來之水又于兩潭塘張泗蕩東稍建石閘三處禦新安塘分鄉涇反注諸水且以通舟楫便農事而此地可稔乎又查得陸拾貳區貳拾玖圖柒拾壹區拾圖田柒千餘畝僻處一隅被滄更甚東潭塘陳蕩二水經絡其中東受陸拾貳涇西受新安塘北受龍涇東北受昆城湖諸水患又必四方築壩四條而後可保其稔也凡此特為低中之極低者區畫所謂燃眉之計耳又須與築岸累田之法并行而後有濟也若練墩浜直下白茆張蝦漫徐涇鑊門塘直下昆城顧涇吳塔塘單長涇界涇直下陶蕩諸處地勢稍高而水勢亦稱莫禦疏之使流而已而大蕩魏涇廟涇三處正當華蕩要衝西來水勢疾如奔雷從此東灌大港而入昆城惟患其不速又咽喉中之咽喉也治標之法不過如此必求永利而無害非大開白茆港導水入海不可開白茆則鄒家洪南前洪中洪艸鞋洪大洪及新開洪白魚洪蘇家洪周家洪諸水又為昆城入白茆之咽喉均當留意者

在各區河岸壩閘急緩圖說

自陸拾陸區起至柒拾叁區

第陸拾陸區肆拾肆都東正扇地名五渠

計管柒里

拾肆圖

拾柒圖

拾捌圖

貳拾伍圖

貳拾柒圖

貳拾玖圖

叁拾圖

見通河叁拾捌道

河幹黃涇

河枝青墩浦

陸宅涇

避湖涇

南前港

周家洪

楊樹洪

下宅洪

天打洪

路溪涇

村心港

蘇家洪

歸家洪

雷盆洪

硃沙洪

東黃涇

西黃涇

洛水洪

溫家漚

浦家洪

西水漚

章涇

廟涇

顏港

城河

蔣涇

洪涇

前港

中洪

廟港

北浜

黃泥漚

高公漚

金家漚

下庄浜

界漚

水漚

南雉浦港

湖壹處

昆城湖

緩濬河壹道

河幹梅李塘長叁百伍拾叁丈伍尺官民協開

前件

急濬河壹道

河幹白茆港

長捌百貳拾伍丈伍尺先年係蘇松常鎮四府協開萬曆柒年本府七州縣協開

前件

應建閘壹座

高公漚口

前件

見存霸肆條

東黃涇口 溫家漫口 界漫南壹條 北壹條

補築壩壹條

黃泥漫南

前件

見堅岸共貳萬伍千叁百柒拾玖丈

賴段圩 流河圩 沙盆圩 蔣斗圩 在字圩

鳳字圩 駒字圩 宮字圩 殿字圩 垂字圩

竹字號 白字號 身字號 髮字號 周字圩

東錢圩 食字號 常字號 印字號 洛字號

葉庄東圩 臣伏字號 顏港南圩 顏港北圩

花黎蕩圩 東面字號 西面字號 上下白段圩

東西小吳圩

急築岸 共壹萬叁千柒百伍拾玖丈

艸字號 木字號 四字號 男字號 東二字號

宮字號 曾家圩 化字號 蓋字號俱有圖附後

原額科糧田叁百肆頃柒拾畝伍分玖釐柒毫內

卅湖田壹畝叁分伍毫

板荒田伍頃貳拾玖畝伍分柒釐陸毫應召民

開墾

前件

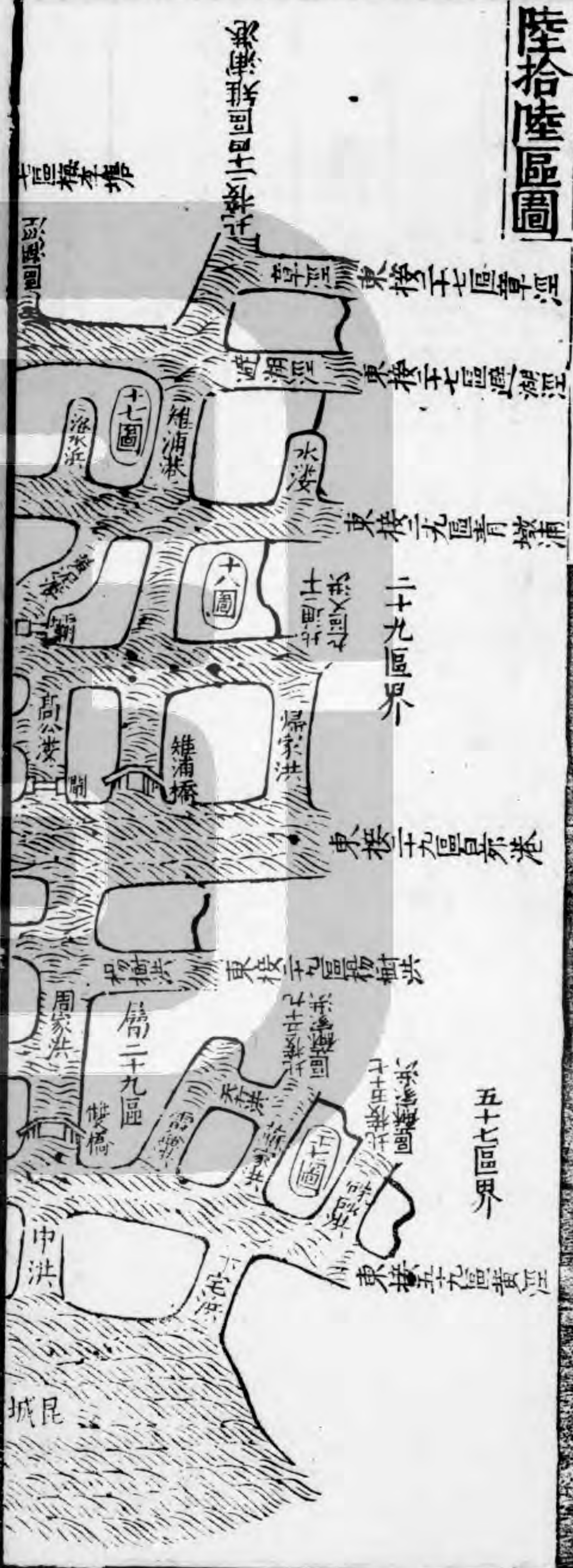
萬曆叁拾叁年耿知縣募民唐源等審發賭博犯人王宇販鹽犯人顧周等開墾成熟田陸拾陸畝捌毫

科租灘蕩玖頃叁拾捌畝伍分貳釐玖毫內

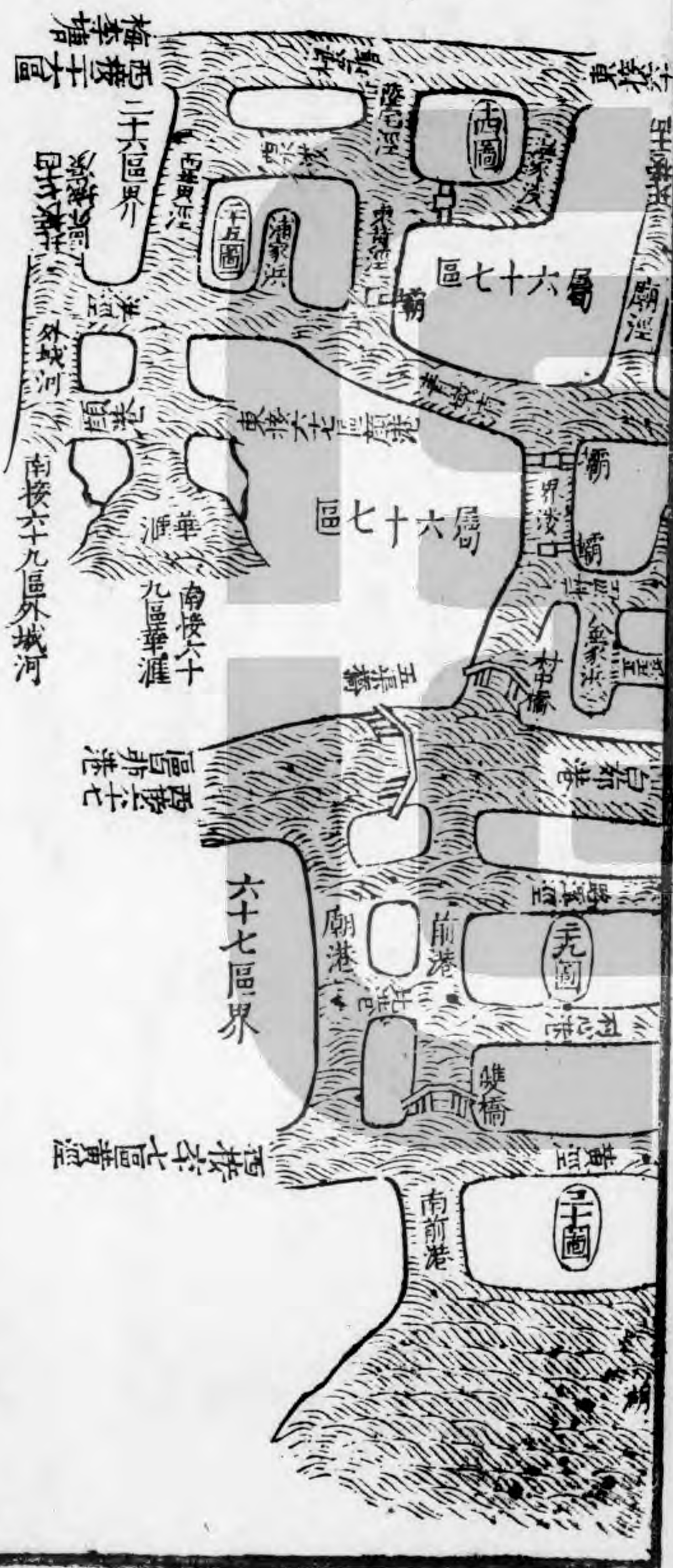
板荒灘貳頃貳拾柒畝肆分柒釐應召民開墾

前件

陸拾陸區圖



界區六十二



該本縣耿知縣查看得本區地名五渠者形勢卑下青墩浦遠其東昆城大湖
 滙其西石墩梅李二塘環其北白茆黃涇貫其中而腹裏如華滙如下白段如
 下庄浜黃泥淩如金家浜到處皆有巨壑田居其六水居其四一遇雨集湖流
 外漲淩水中溢堵塞周章墳塋于岸掘毀殆盡而無埭于亾蓋一方之困苦極
 矣故築岸之議尤為喫緊乃本處無撮土可掬除照築岸款中濬河取土開荒
 田及芟蘆灘蕩取土外又查得歸家庄以南兩埭稍有高畹係先年開白茆所

積雖居民漸加鋤墾畧栽花豈而其田之在下者更美故其土可運也俟收割之後官為曉諭聽人挑載刻去客土則本地原自成田要不奪彼民之利其夫船裝運之費責成業主計田募夫或工大費煩量濟公帑亦一策也

查看得貳拾柒圖宮字號原居本圖殿字號及陸拾柒區貳拾捌圖楊涇圩盤字號之下流所恃黃泥淩一帶為之咽喉而岸狹且低多雨之歲水皆從岸上平鋪而下則宮字號為無底之壑其害甚可憐焉須將黃泥淩南壩增築高厚禁止奸民擅開週圍圩岸壹千叁百貳拾壹丈脩築堅固則本號低田盡可常稔使盤殿二號之水由蔣涇界淩而入青墩浦之散流不得下衝為害宮號矣

前件

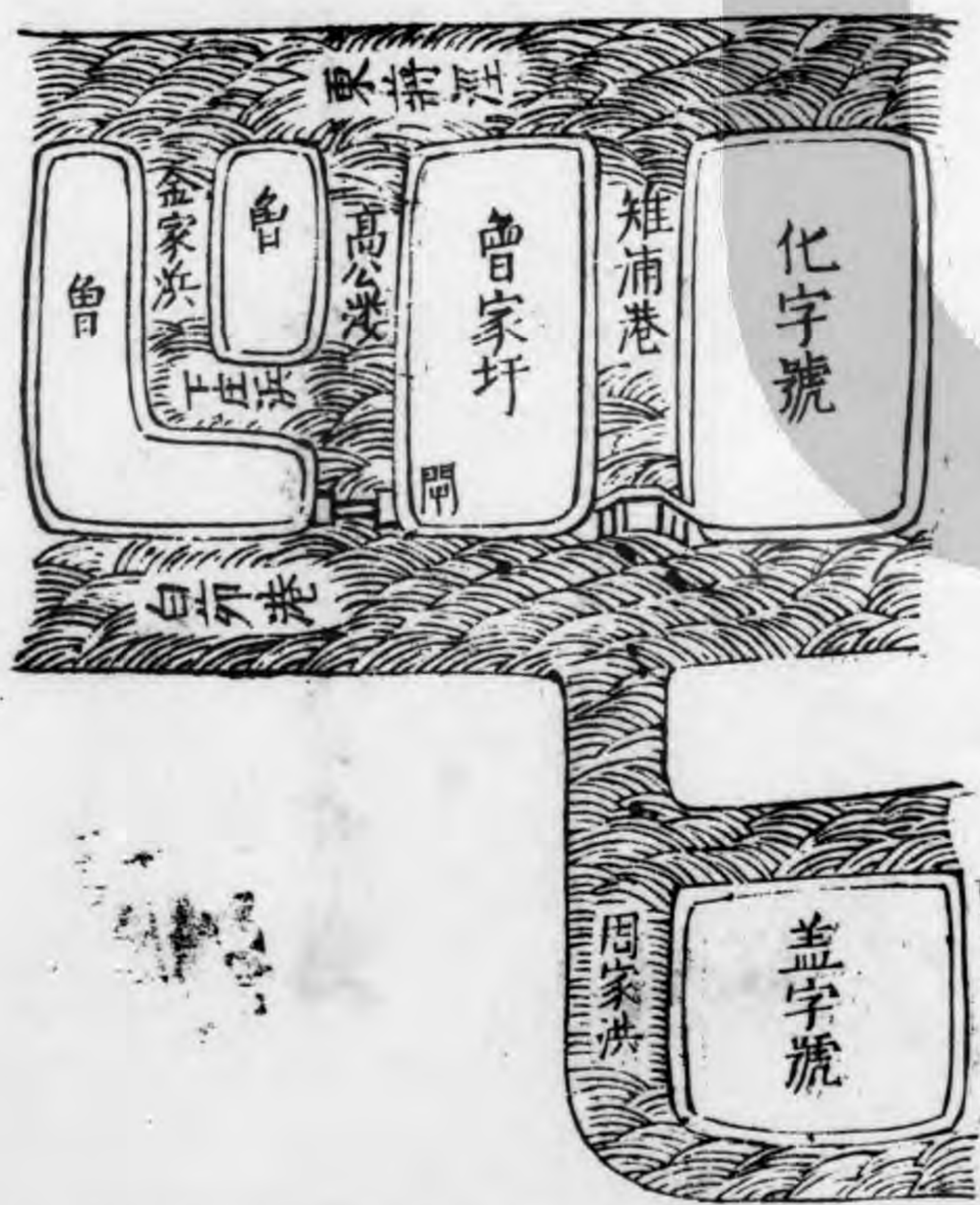
貳拾柒圖壹圩急岸圖



查看得貳拾玖圖曾家化蓋等叁圩號係極低窪丈見化字號岸壹千柒百叁拾丈蓋字號岸玖拾玖丈俱用民力急宜脩築其曾家圩即據字號也計田不滿貳拾頃而腹內所包水面不下拾伍頃每遇水滂業戶併力車收然以貳拾頃之力而厚拾伍頃之水晝縮夜盈退寸進尺何以能濟必將週圍圩岸壹千肆百壹拾陸丈督民脩築高厚再于高公澗口建一小閘遇滂堵截以便車救遇涸通船載土築岸三五年後岸日高而田日肥民漸聚而地愈闢矣


前件

貳拾玖圖叁圩急岸圖

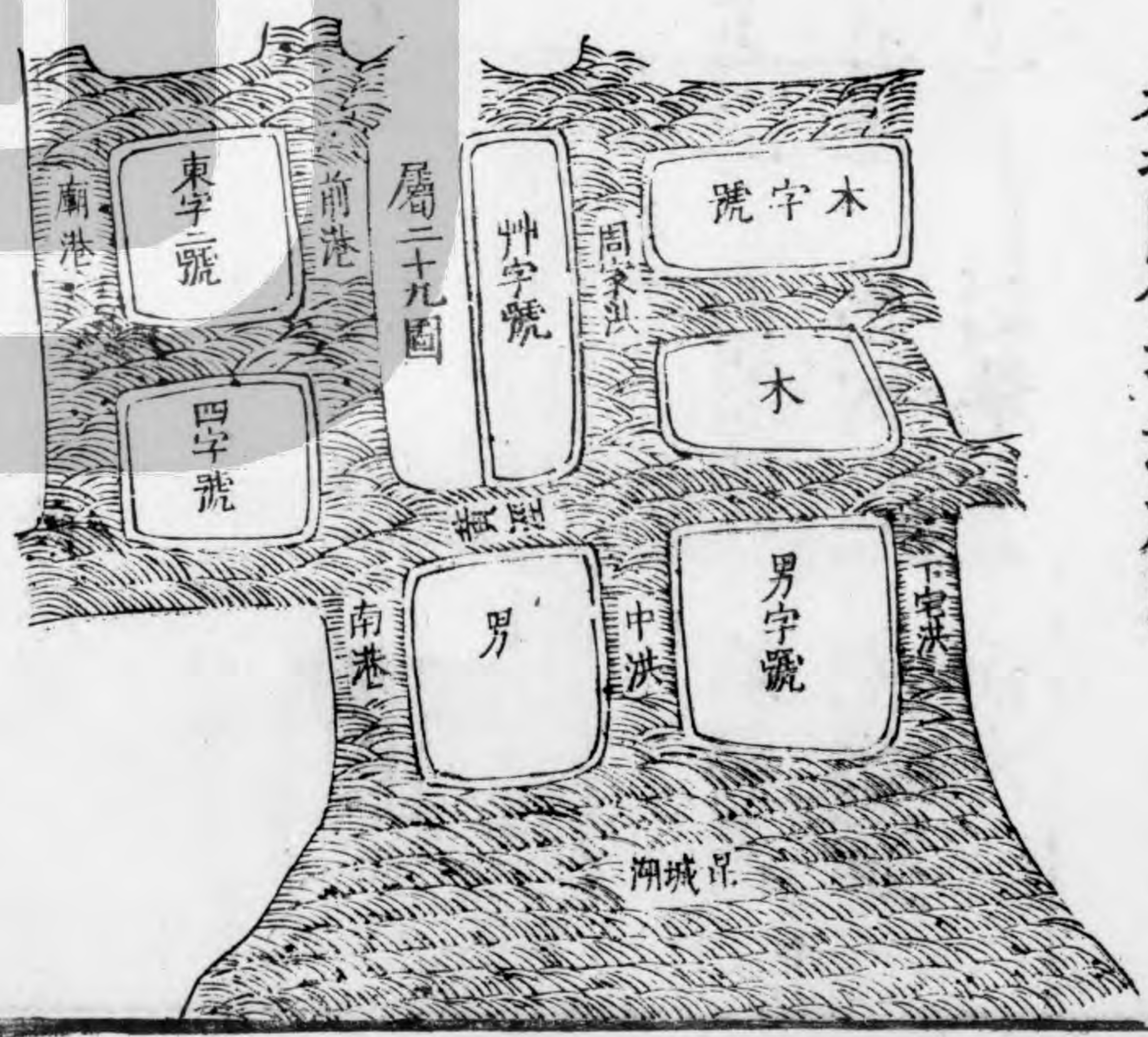


又看得參拾圖卅字等伍號俱係
傍湖低圩岸滕多坳今丈見卅字
號岸壹百陸丈木字號貳處共岸
貳千伍百丈四字號岸貳千肆百
壹拾肆丈男字號岸貳處共肆千
丈東二字號岸壹百柒拾叁丈急
應脩築俱用民力

前件



參拾圖伍圩急岸圖



第陸拾柒區肆拾肆都東副扇 地名五渠

計管捌里

拾伍圖

拾陸圖

貳拾陸圖

貳拾捌圖

參拾壹圖

參拾貳圖

參拾參圖

參拾肆圖

見通河壹拾捌道

河幹黃涇

枝河青墩浦

陸宅涇

南橫涇

西蔣涇

新開洪

花入洪

周家洪

東蔣涇

楊樹洪

南雉浦

官段漚

廟涇

曹涇

顏港

前港

蕭涇

楊涇

湖壹處

昆城湖

緩濬河貳道

河幹梅李塘長壹百柒拾壹丈伍尺官民協開

前件

枝河雉浦港長肆百貳拾肆丈伍尺民力自開

前件

急濬河壹道

幹河白茆港長壹千肆百玖拾柒丈先年係蘇松常鎮四府協開萬曆柒年本府七州縣協開

前件

緩築岸共貳萬陸千貳百柒拾丈叁尺

朱墩圩 裏段圩 賴段圩 曹段圩 石段圩

禽字號 飛字號 獸字號 此字號 涇字圩

賴字號 道字號 場字號 及字號 觀字圩

被字號 西錢圩 蕭涇圩 京字圩 潘家圩

錦庄圩 自字號 崔東圩 塘南圩 沙盆圩

西二字號 戈庄上圩 戈庄下圩 塘南下圩

顧師娘圩 趙段圩 牛圩俱有圖附後

急築岸共壹萬陸千肆百伍拾陸丈

藕蕩圩 楊涇圩 萬字圩 寫字圩 方字圩

樓字號 浮字號 崔北圩 崔西圩 夏字圩

糜字號 邑字號 效字號 才字號 湖心圩

張家大圩 東二字號俱有圖附後

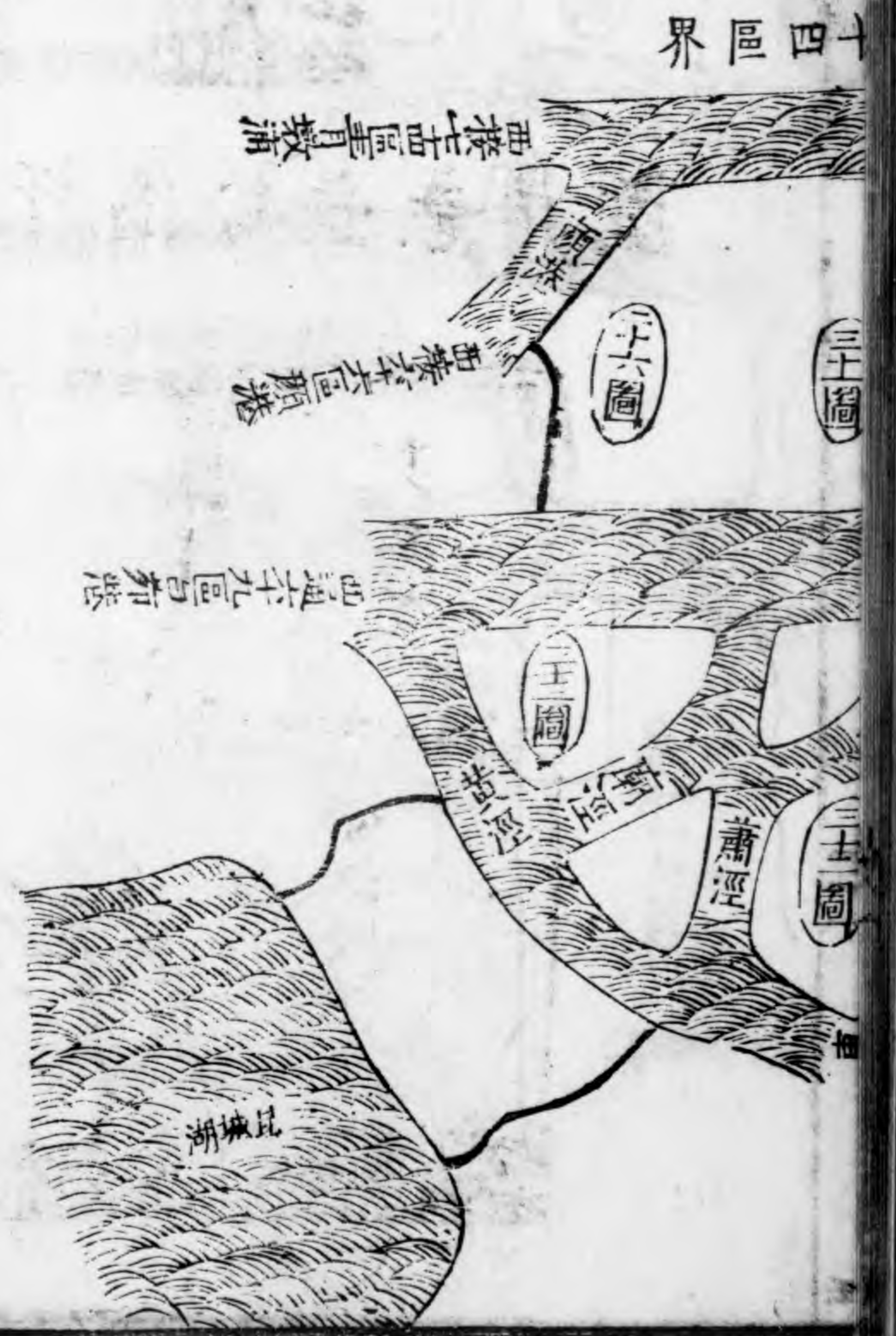
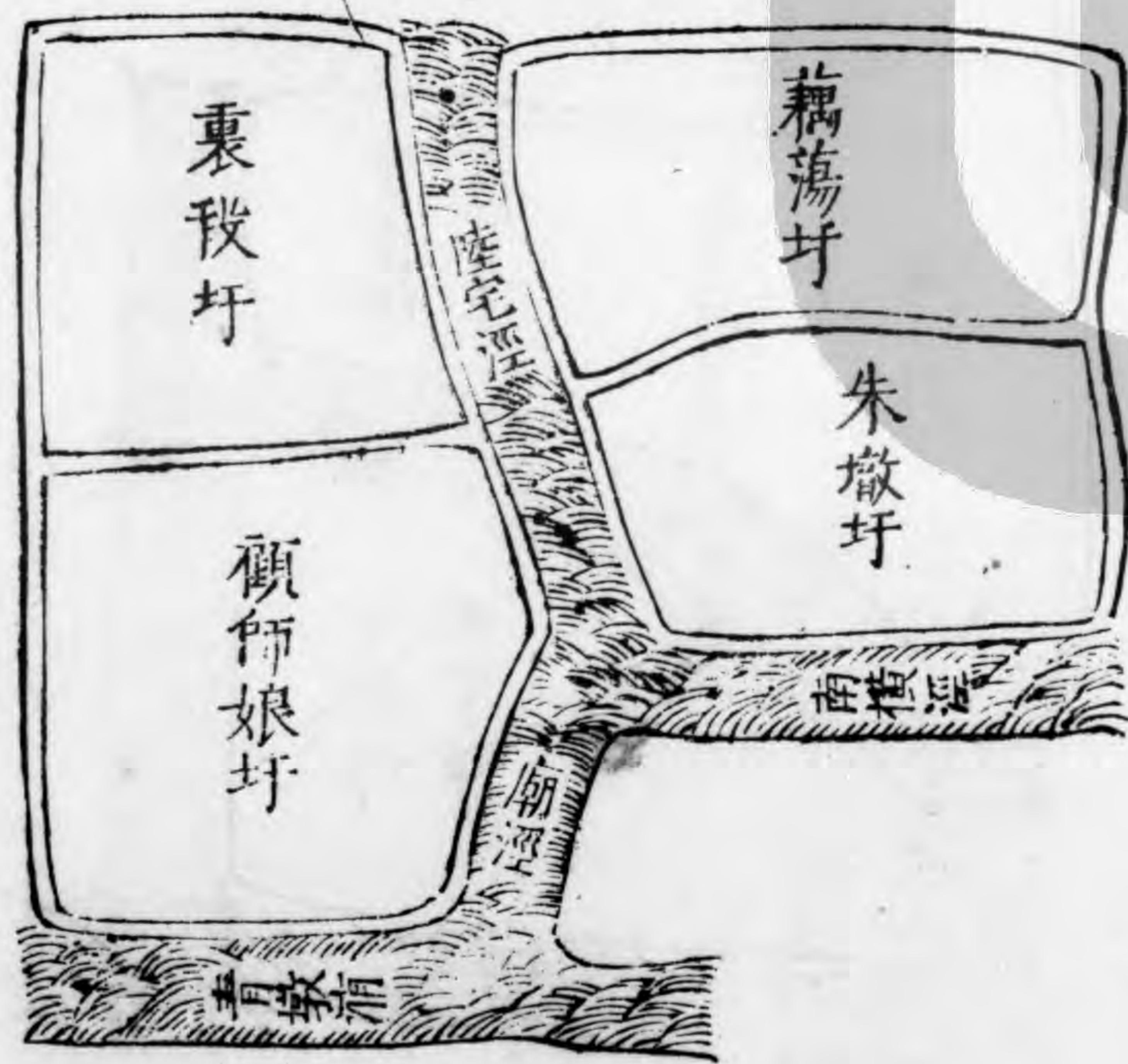
該本縣耿知縣查看得本區附郭之區白茆港權輿之地厥田低下而受水之
 害與任陽潭塘異者蓋由其民俗勤也晝力稼穡夜親網罟有無休戚相共耕
 鑿親睦之風于此地見之其室廬櫛比而享有殷阜也固宜區中大小河道俱
 屬深通乃白茆港兩旁積沙日漸高矣中間一線之深通豈三江之舊跡耶脩
 築圩岸之事分別緩急而督之

查看得本區拾伍圖朱墩圩岸玖
 百參丈裏段圩岸壹千肆百伍拾
 捌丈顧師娘圩岸壹千陸百肆拾
 丈俱未甚圯厥築宜緩藕蕩圩岸
 壹千壹百丈圯甚矣厥築宜急皆
 民力自為之官府查督而已

前件



拾伍圖肆圩參緩壹急岸圖

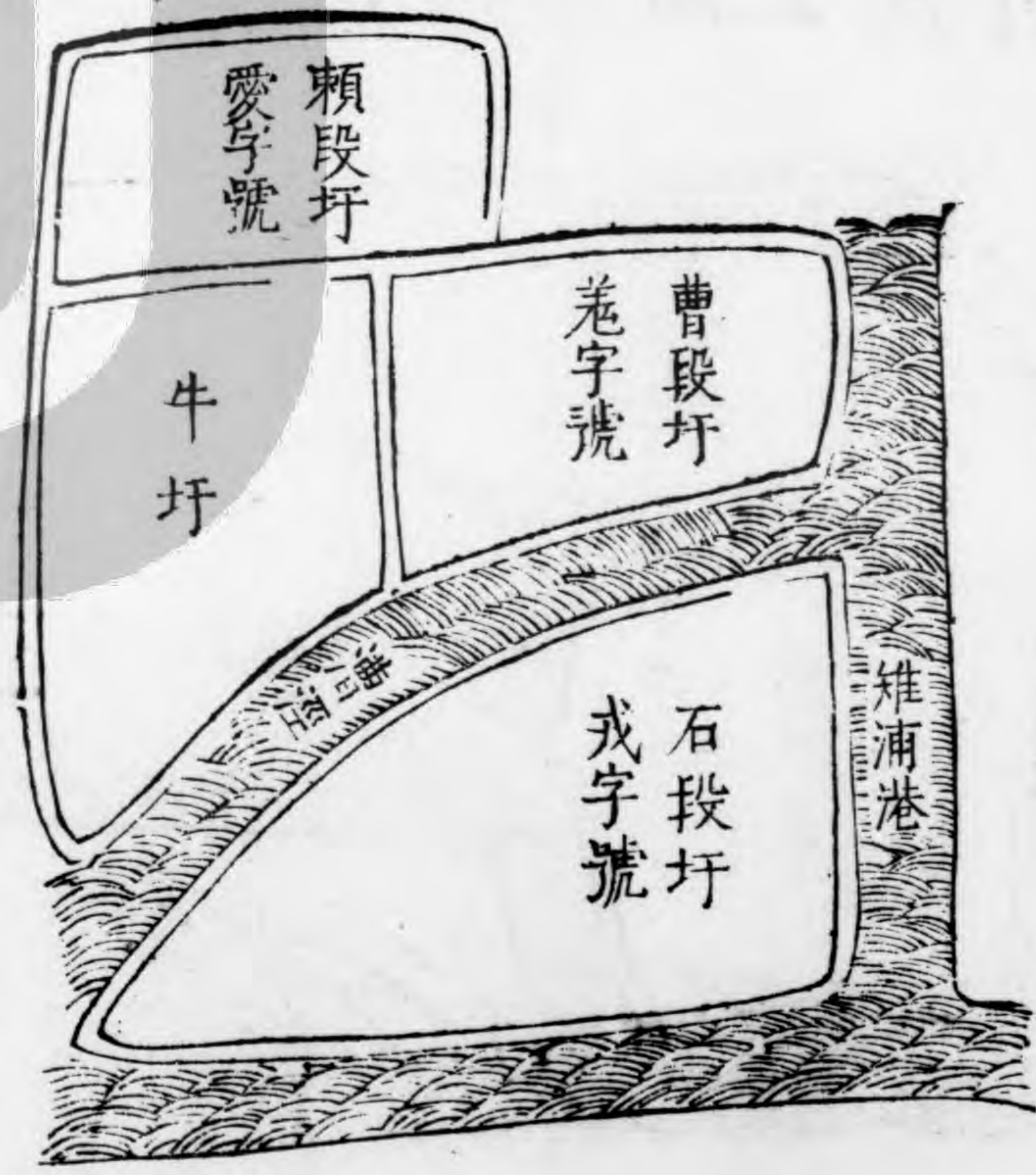


又看得拾陸圖賴段圩岸壹千貳
拾丈曹段圩岸壹千肆百丈石段
圩岸壹千玖拾伍丈牛圩岸叁百
壹拾貳丈田俱次低岸未甚地應
築而稍緩

前件




拾陸圖肆圩緩岸圖

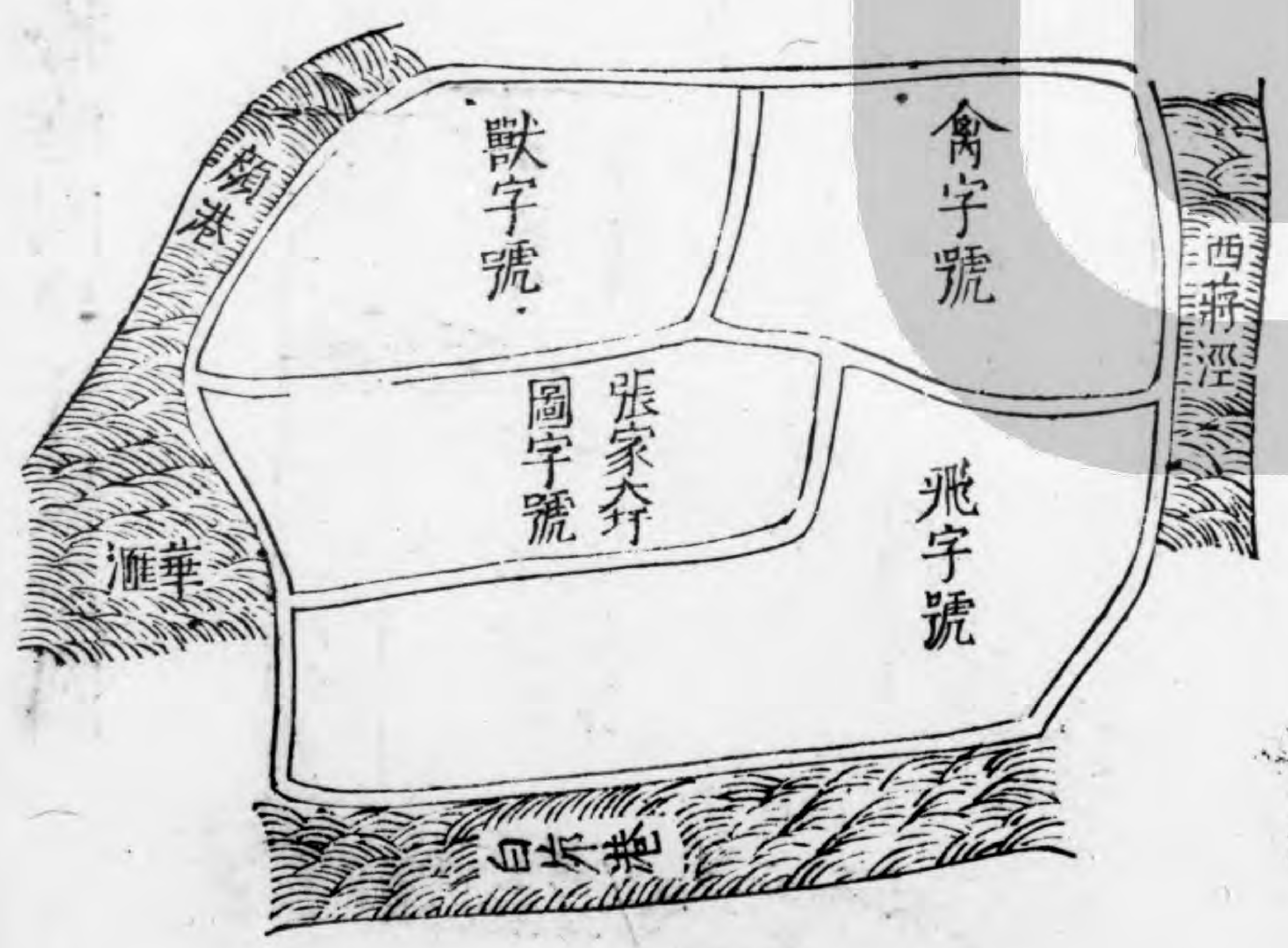


又看得貳拾陸圖禽字號岸伍百
捌拾丈獸字號岸陸百陸拾貳丈
飛字號岸柒百陸拾伍丈田係次
低岸間坵地民補脩而稍緩張家
大圩田係極低岸俱坵頗凡壹百
捌拾丈督民全築而宜急

前件



貳拾陸圖肆圩緩岸圖

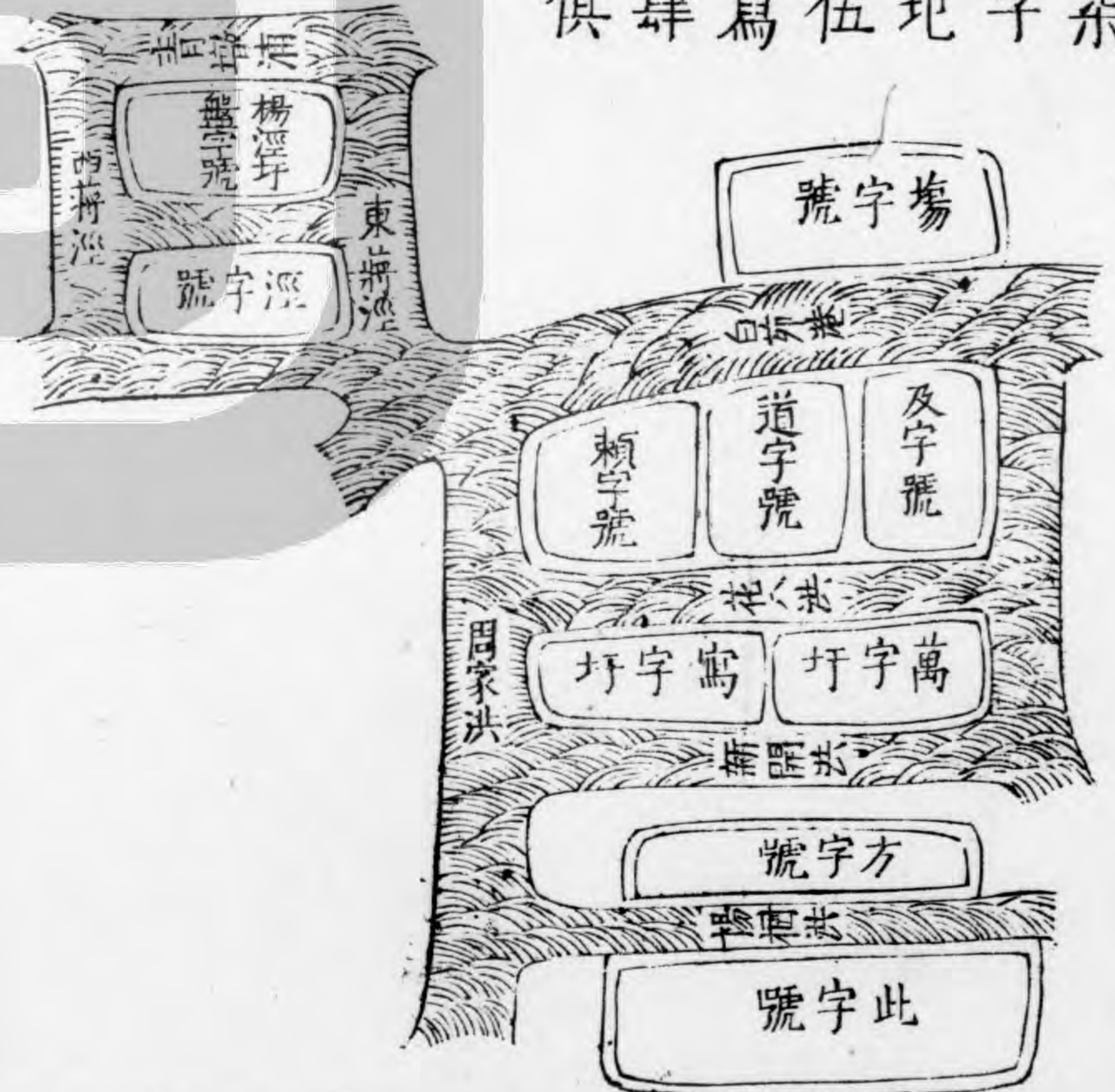


又看得貳拾捌圖場字號岸玖百伍拾
丈賴字號岸壹千貳百叁拾叁丈及字
號岸壹百捌拾貳丈道字號岸貳百柒
拾伍丈涇字號岸貳百捌拾貳丈此字
號岸叁千捌百肆拾丈田屬次低岸地
未甚議築姑緩楊涇圩岸貳千肆百伍
拾丈萬字圩岸貳千伍百叁拾肆丈寫
字圩岸肆百伍拾丈方字圩岸貳千肆
百丈田係極低岸地已甚議築宜急俱
用民力

前件



貳拾捌圖拾圩陸緩肆急岸圖

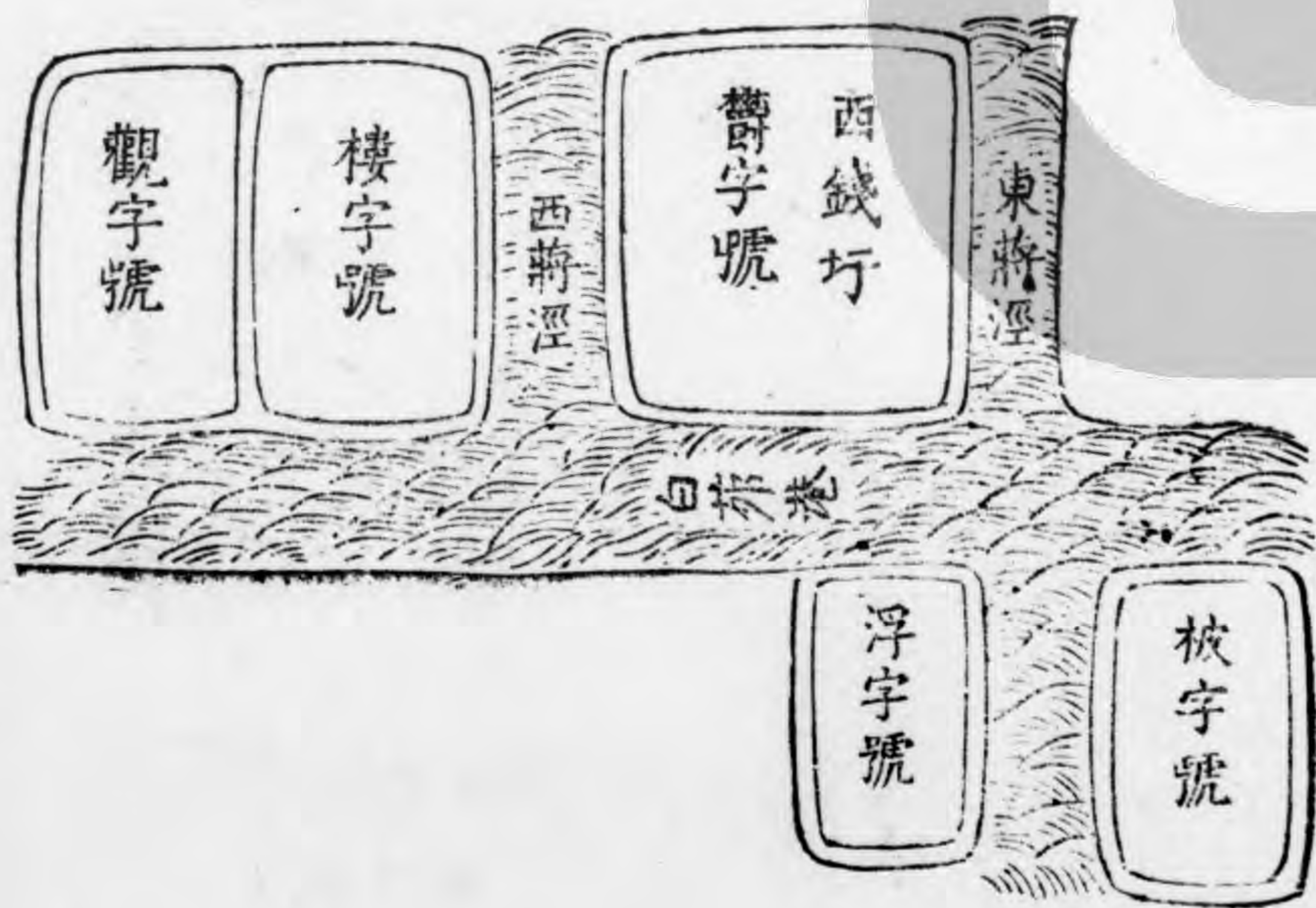


又看得叁拾壹圖西錢圩岸捌百
玖拾伍丈觀字號岸伍百貳丈被
字號岸陸百陸拾丈田雖極低岸
地未甚補築姑緩樓字號岸捌百
叁拾肆丈浮字號岸叁百捌拾貳
丈田既極低岸地已甚議築宜急
俱用民力

前件



叁拾壹圖伍圩叁緩貳急岸圖

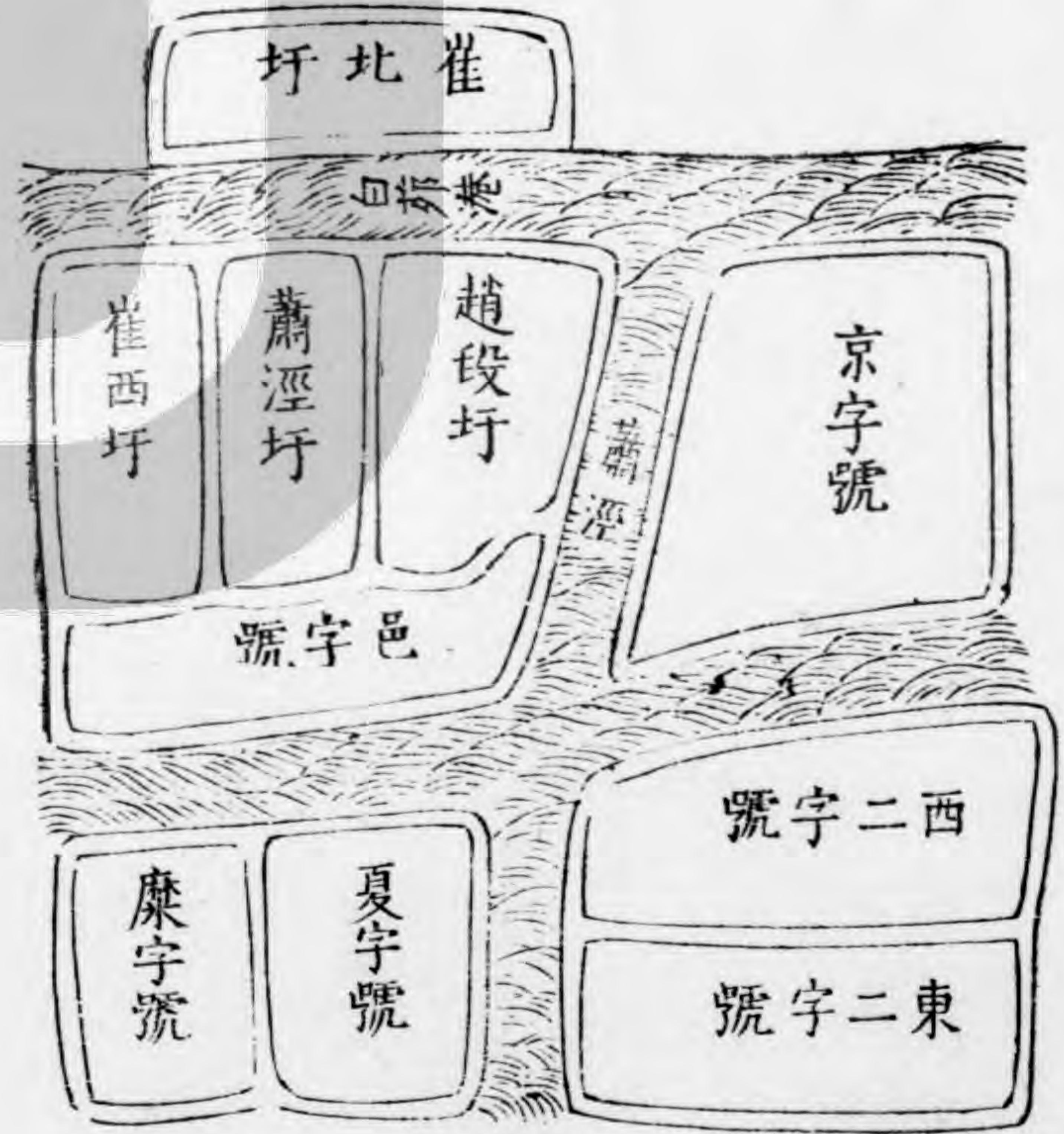


又看得參拾貳圖趙段圩岸捌百柒
拾丈蕭涇圩岸柒百貳拾丈京字號
岸陸百貳拾參丈西貳字號岸捌百
捌拾丈田屬次低岸圪未甚議築姑
緩崔北圩岸壹百參拾柒丈崔西圩
岸柒百伍拾丈東貳字號岸參百玖
拾丈夏字號岸壹千壹百陸拾丈糜
字號岸肆百貳拾丈邑字號岸參百
陸拾柒丈田係極低岸圪已甚議築
宜急俱用民力

前件



參拾貳圖拾圩肆緩陸急岸圖



又看得參拾參圖潘家圩岸肆百參
拾參丈錦庄圩岸參百壹拾貳丈戈
庄上圩岸伍百肆拾肆丈戈庄下圩
岸伍百捌拾貳丈崔東圩岸捌百壹
拾貳丈自字號岸柒百丈塘南圩岸
貳百壹拾伍丈塘南下圩岸肆百參
拾壹丈田係次低岸圪未甚議築姑
緩才字號岸壹千柒百伍拾丈效字
號岸陸百伍拾貳丈湖心圩岸伍百
丈田坐窪下岸久傾圪議築當急俱
用民力

前件



參拾參圖拾壹圩捌緩參急岸圖

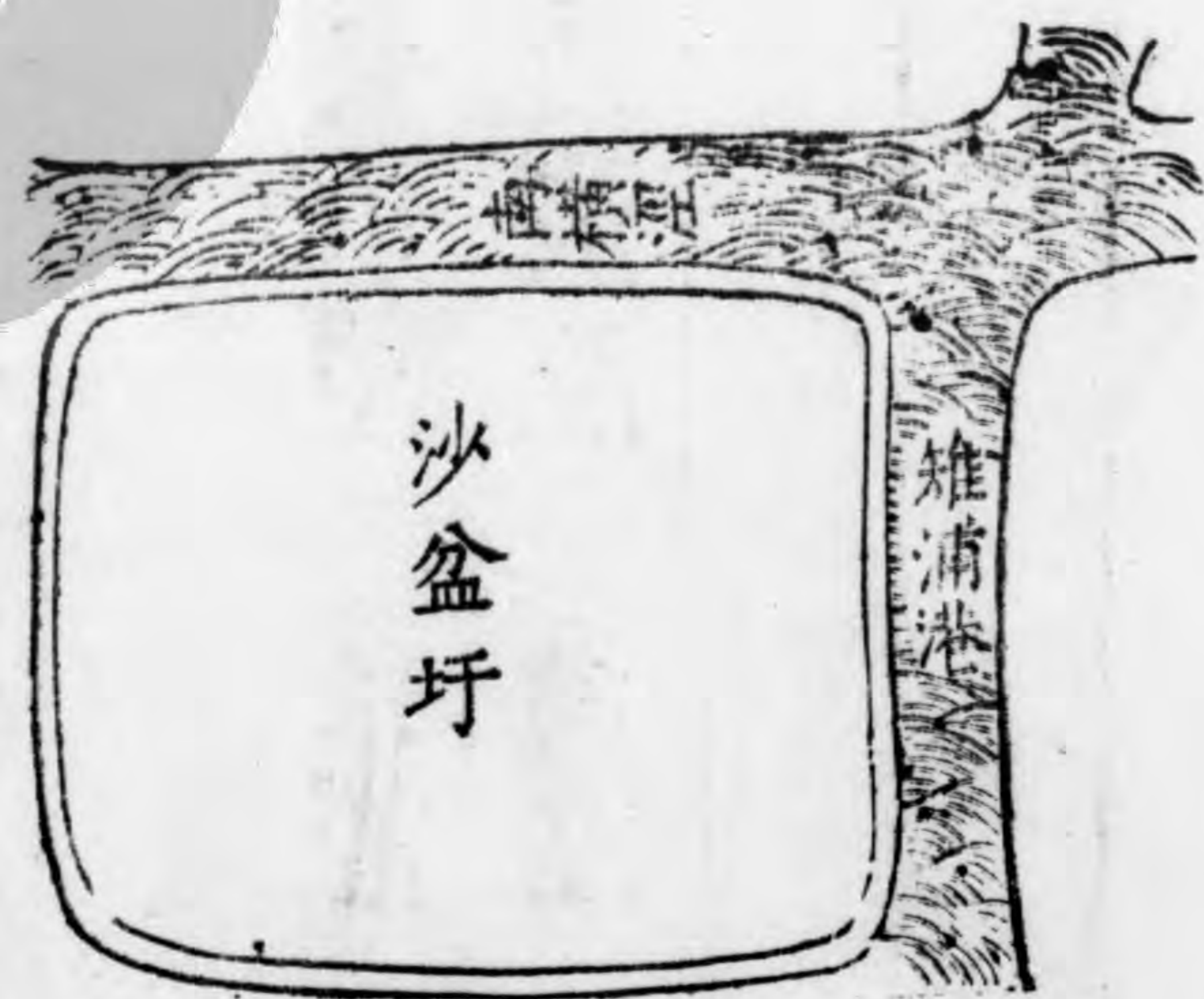


又看得參拾肆圖沙盆圩岸肆百
玖拾肆丈叁尺田雖次低岸有圯
者應補築而可緩

前件



參拾肆圖壹圩緩岸圖



第陸拾捌區肆拾肆都北正扇

地名大潭塘

田地寺亦也

計管伍里

捌圖 玖圖 拾壹圖 拾貳圖 參拾伍圖

見通河壹拾叁道

新安塘 分鄉涇 後洪涇 東張涇 蔡涇

中潭塘 大潭塘 前洪涇 西張涇 高涇

張泗蕩 清水港 欄杆涇

補脩閘貳座

大潭塘東壹座 民力自脩

前件

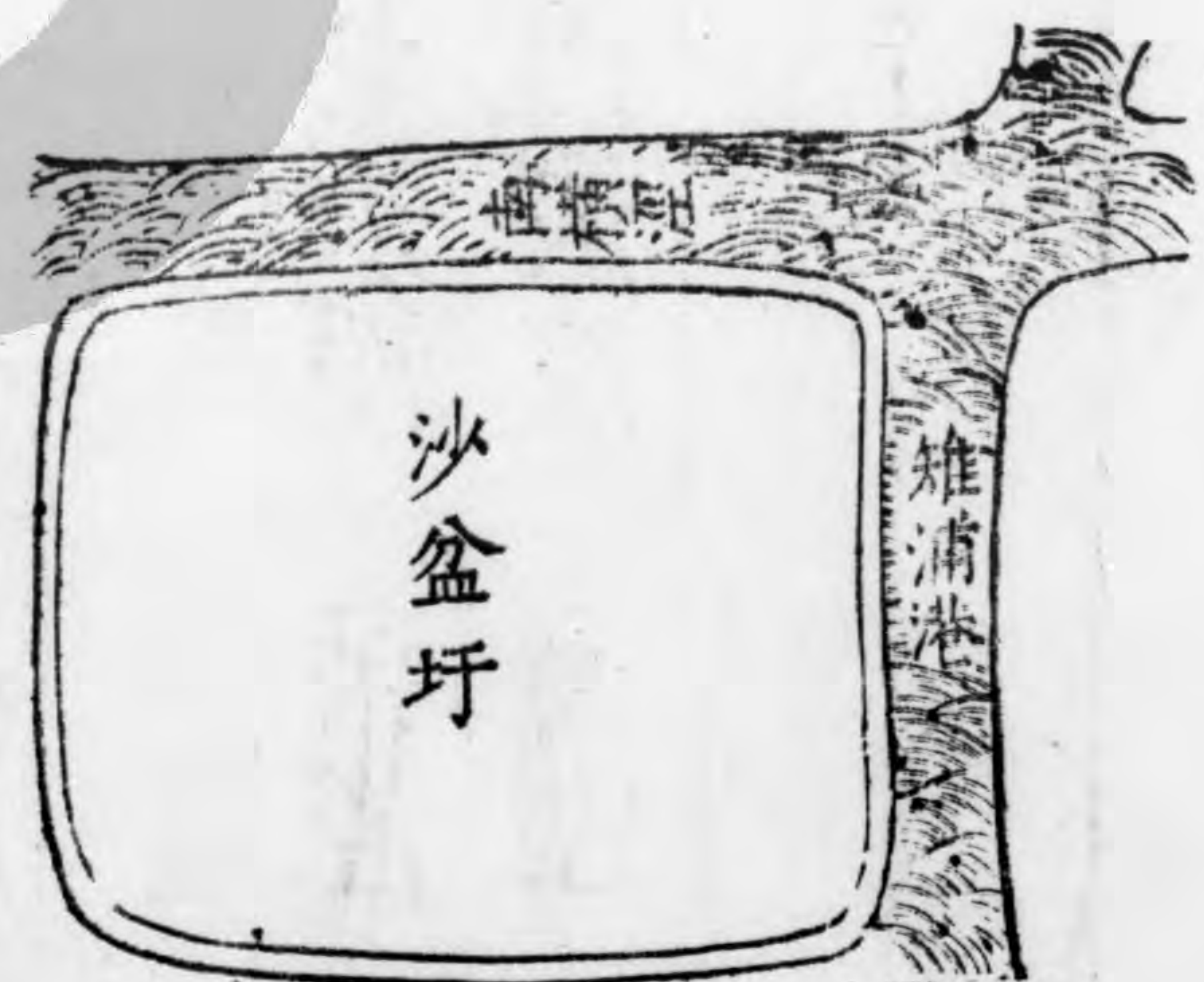
小潭塘東壹座 民力自脩

又看得參拾肆圖沙盆圩岸肆百
玖拾肆丈叁尺田雖次低岸有圯
者應補築而可緩

前件



參拾肆圖壹圩緩岸圖



第陸拾捌區肆拾肆都北正屬

地名大潭塘

計管伍里

捌圖

玖圖

拾壹圖

拾貳圖

參拾伍圖

見通河壹拾叁道

枝

新安塘

分鄉涇

後洪涇

東張涇

蔡涇

中潭塘

大潭塘

前洪涇

西張涇

高涇

張泗蕩

清水港

欄杆涇

補脩閘貳座

大潭塘東壹座

民力自脩

前件

小潭塘東壹座

民力自脩

前件

應建閘貳座

潭塘橋下壹座官民協建

前件

張泗蕩東楊家壩宜改石閘壹座

前件

補築岸共陸千肆拾柒丈

北澤圩 顏家圩 白家圩 徐庄圩 東漕圩

劉家圩 鷺祥圩 諸家圩 舍斜圩 五七萬圩

上三萬圩

急築岸共伍千柒百柒拾捌丈

金家圩 夏黃圩 龔家圩 南澤圩 中荒圩

東漕圩 劉家圩 金家大圩俱有圖附後

原額科糧田壹百肆拾陸頃柒拾畝壹分陸釐壹毫內

板荒田陸頃壹拾壹畝陸分伍釐陸毫應召民

開墾

前件

萬曆叁拾叁年耿知縣募民數文漢等審發賭博犯
人方東開墾荒田貳拾壹畝貳分柒釐貳毫

科租地貳頃伍畝柒分柒釐內

板荒灘陸拾肆畝肆分柒釐應召民開墾

前件

查看得本區捌圖金家東西夏黃
參圩俱居窪下共岸貳千柒丈貳
尺玖圖金家大圩亦係極低之圩
岸有壹千貳百玖丈俱係坍塌宜
督民力急築

前件



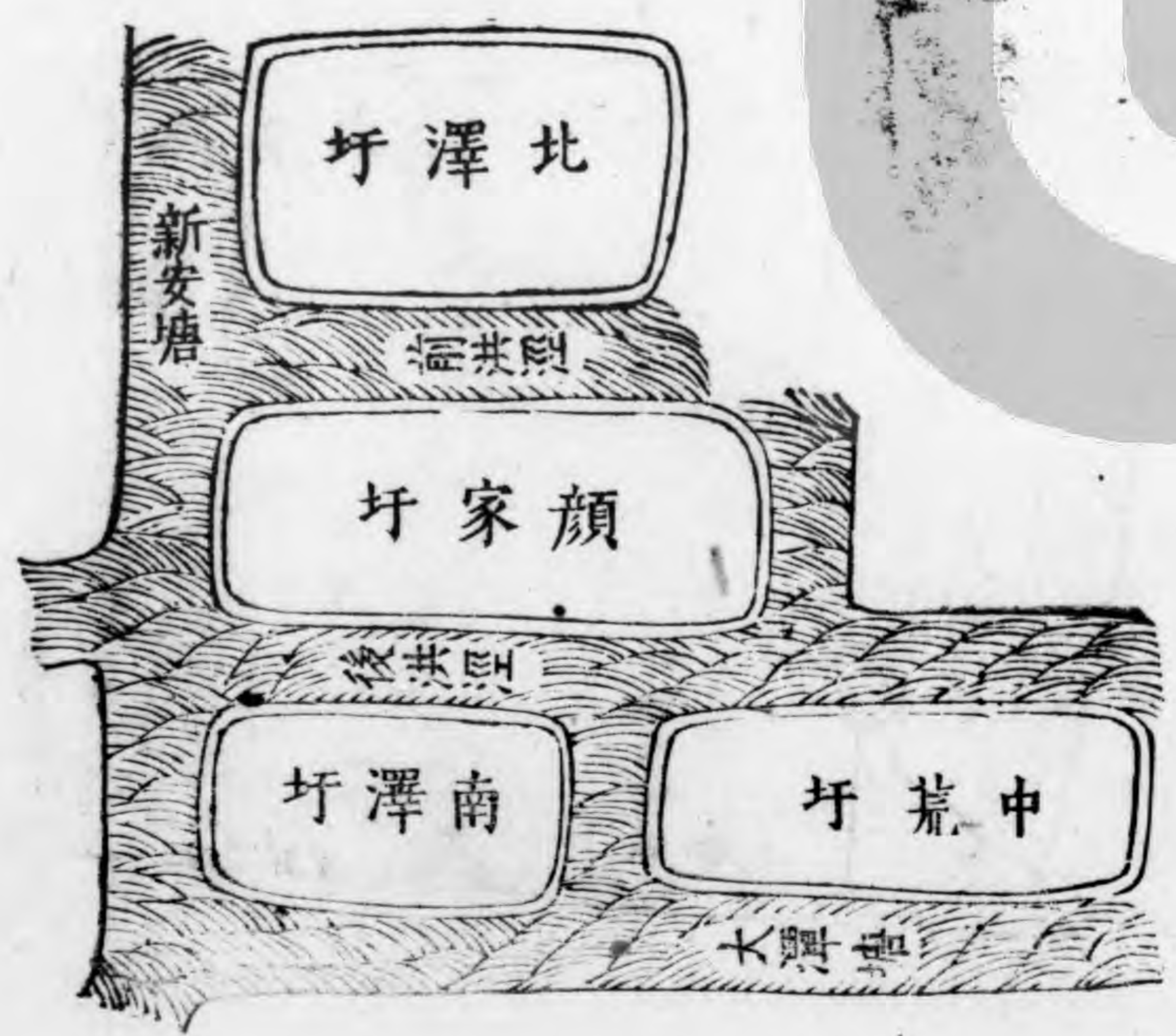
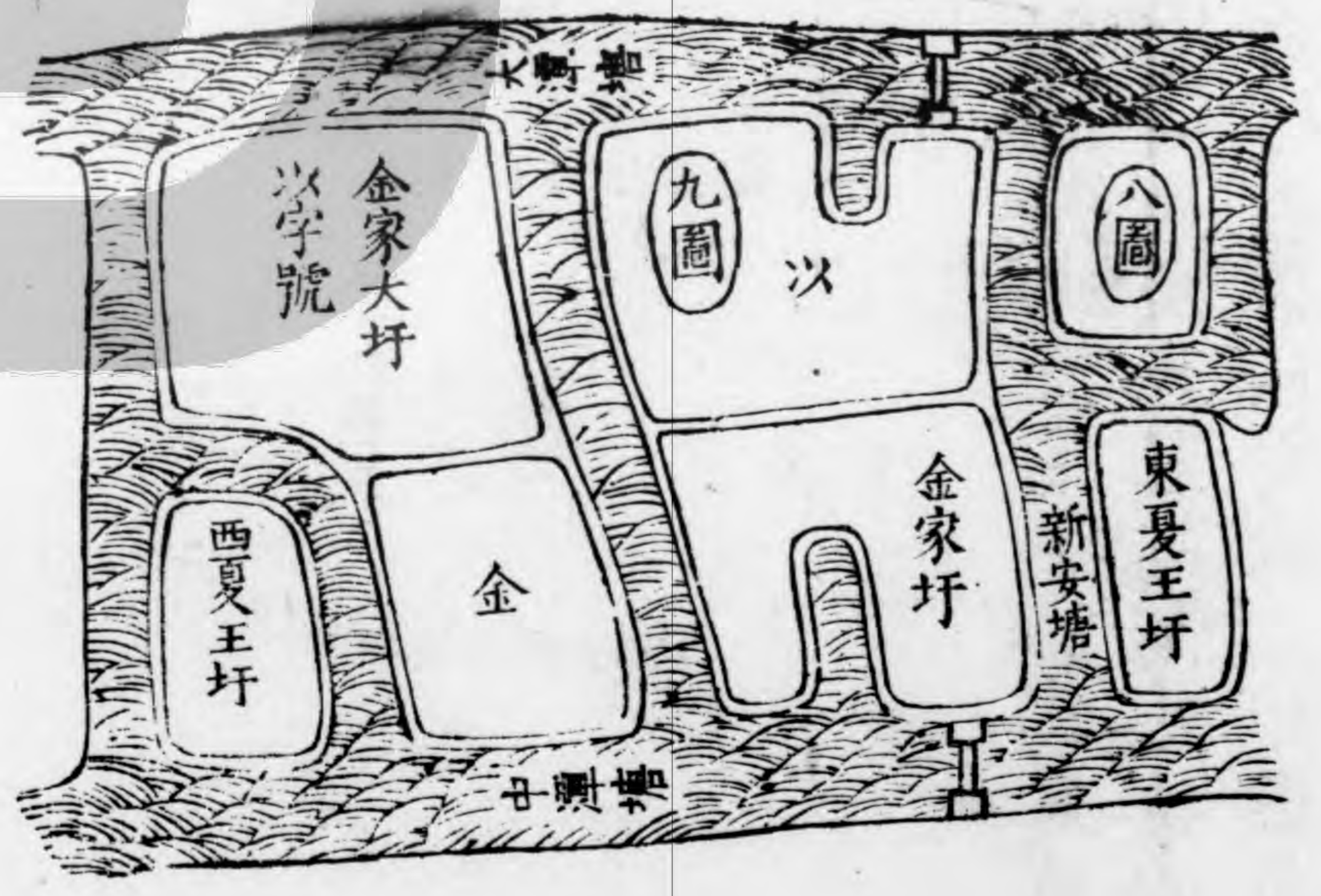
捌圖玖圖伍圩急岸圖

又看得拾壹圖北澤顏家貳圩田
雖低窪岸塍稍固丈見北澤圩岸
參百捌拾丈顏家圩岸柒百伍拾
參丈補築可也若南澤中荒貳圩
田係極低岸多坍塌丈見南澤圩
岸玖百柒拾丈中荒圩岸陸百捌
拾丈急宜脩築亦督民力

前件



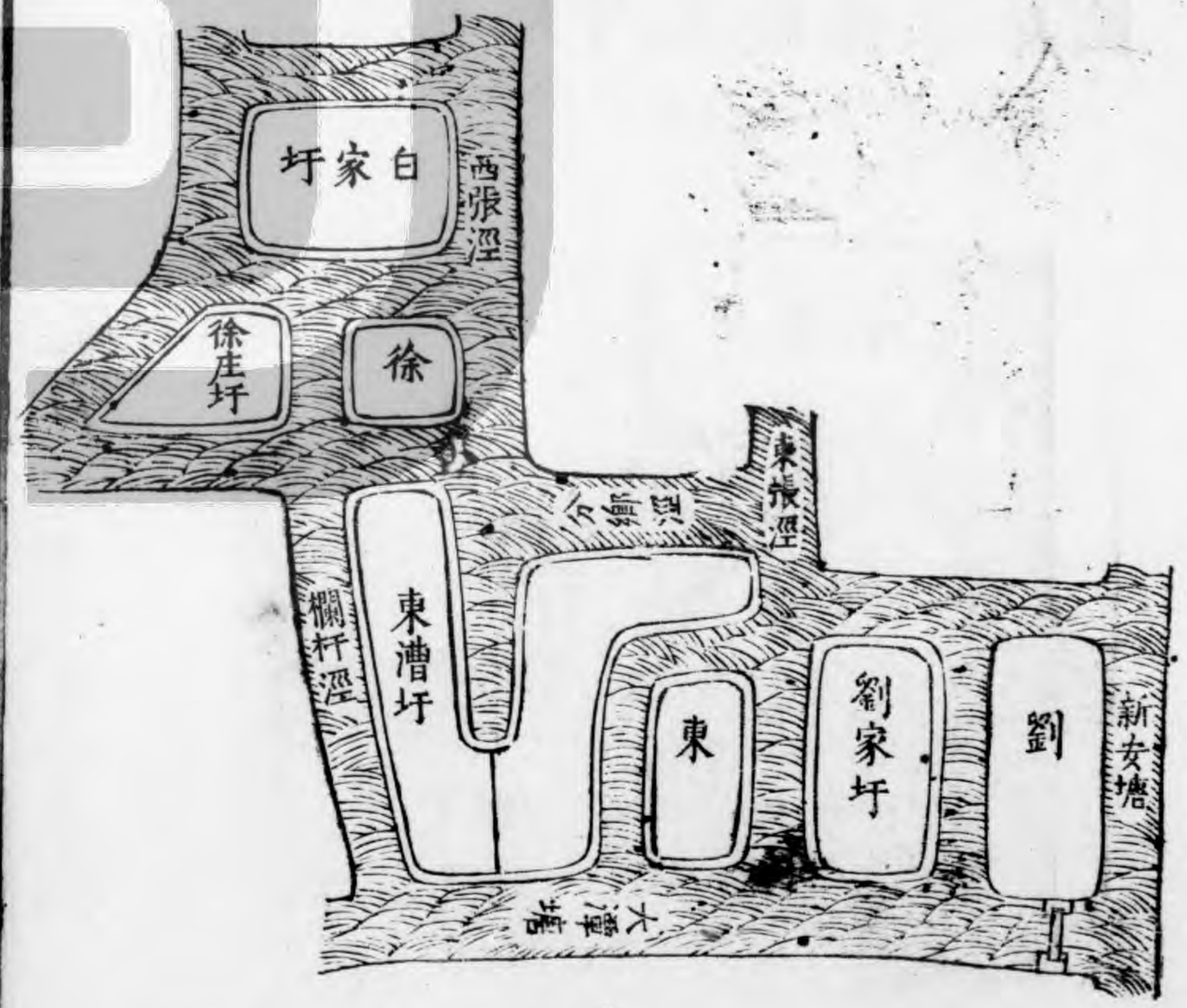
拾壹圖肆貳貳緩急岸圖



又看得拾貳圖白家圩岸伍百陸丈徐庄圩岸捌百肆拾陸丈東漕圩岸陸百參拾捌丈劉家圩岸柒百壹拾丈埤未甚補脩可也其劉家圩埤甚岸壹千丈東漕圩埤甚岸陸百丈俱應急築俱係民力

前件

拾貳圖肆圩貳緩貳急岸圖



又看得參拾伍圖鷺祥等陸圩其舍斜上參萬諸家伍柒萬等肆圩田雖低瘠圩岸業經脩築間有埤埤之所丈見鷺祥圩岸壹千壹百壹拾貳丈舍斜圩岸參百伍拾丈上三萬圩岸貳百參拾捌丈諸家圩岸捌拾伍丈五七萬圩岸肆百貳拾玖丈補脩可已惟龔家圩岸參百壹拾貳丈埤頽已甚脩築宜急

前件

參拾伍圖陸圩伍補壹急岸圖



第陸拾玖區肆拾肆都西副扇 地名華滙

計管伍里

拾陸圖

拾捌圖

貳拾圖

貳拾貳圖

貳拾肆圖

見通河叁拾柒道

河幹常熟塘

河枝大潭塘

中潭塘

黃墓涇

斜橋塘

鎮門塘

練墩河

外城河

黃泥涇

荷花浜

螺螺涇

池家浜

欄杆涇

魚虎涇

斷頭涇

程家浜

沈家河

三界浜

王家浜

馬家漚

張蝦漚

周涇

魏涇

橫涇

洋蕩

徐涇

橫漚

堰涇

瓦涇

顏港

倉河

菱涇

廟涇

溫浜

界河

十字河

小斜橋河

湖蕩叁處

昆城湖

華蕩

華滙

急濬河壹道

河幹白茆港

長貳百叁拾壹丈先年係蘇松常鎮四府協開萬曆柒年本府七州縣協開

前件

見存壩捌條

欄杆涇南

欄杆涇北

魚虎涇口

東界河口

螺螺涇中

池家浜口

黃墓涇口

周涇中

田鬼中寺亦熟

常熟縣水利全書

卷九

應築壩貳條

大潭塘西壹條民力自築

前件

中潭塘西壹條民力自築

前件

見堅岸

共貳萬肆千柒百伍拾壹丈俱于萬曆叁拾叁年耿知縣督築堅固

潭塘南圩

潭塘北圩

橫涇細圩

丫髻蕩圩

張泗蕩圩

練村西圩

顏港南圩

顏港外圩

顧家圩

龍蕩圩

西漕圩

和尚圩

張家圩

火爐圩

蔡家圩

南姚圩

青蓮圩

八千圩

陳家圩

城後圩

馬秀圩

斜橋圩

尖頭圩

尤村圩

沿湖圩

張家圩

東圩

沙江圩

馬段圩

八千圩

屬貳拾肆圖

急築岸貳百捌拾丈

東火爐圩有圖附後

原額科糧田壹百柒拾肆頃肆拾玖畝柒分柒釐壹毫內

板荒田陸頃叁拾玖畝柒分伍釐陸毫應召民

開墾

前件

萬曆叁拾叁年耿知縣募民印喬等審發取盜犯人錢寅包長孫等開墾成熟田叁拾玖畝捌分柒毫

科租地壹拾貳頃捌拾叁畝捌分貳釐壹毫內

板荒灘貳畝叁分陸釐貳毫應召民開墾

查看得本區拾捌圖東火爐圩坐居極低岸塍甚重丈見週圍貳百捌拾丈俱已坍塌應督民力急築

前件



拾捌圖壹圩急岸圖



第柒拾區肆拾肆都西正扇

地名南門外

計管伍里

附郭田最貴

拾柒圖

拾玖圖

貳拾壹圖

貳拾叁圖

叁拾陸圖

見通河叁拾道

河幹常熟塘

河南城河

練墩河

通湖塘

魏涇

大蕩

後涇

鑊門塘

斜橋河

程家浜

洋蕩

晏涇

新涇

黃墓涇

殷庄涇

長基漚

馬涇

夾河

蔣涇

鳳尾涇

穿心漚

葛家浜

大漚

撒漚

大港

石岸漚

戈庄塘

張家浜

廟涇

許太圩河

湖蕩貳處

昆城湖 華蕩

見存壩肆條

穿心淩南 穿心淩東 胡家壩 殷庄壩

應建閘貳座

黃墓涇東

前件

黃墓涇西

前件

應築壩壹條

黃墓涇南

前件

補築岸共貳萬伍拾叁丈捌尺

連沼圩 洋蕩圩 顧家圩 寺涇圩 黃泥圩屬拾玖圖

廟下圩 南顏圩 北顏圩 湖田圩 許太圩

林家圩 徐涇圩 後庄圩 練村圩 石橋圩

長浜圩 楊家圩 萬泥圩 馬段圩 六萬步圩

上段圩 西萬四步圩 六思蕩圩 黃泥圩屬叁拾陸圖

六萬三圩 上四萬圩 廟圩 生圩俱有圖附後

原額科糧田壹百叁拾頃捌拾柒畝壹分玖毫內

板荒田肆頃壹拾捌畝陸分玖釐伍毫應召民

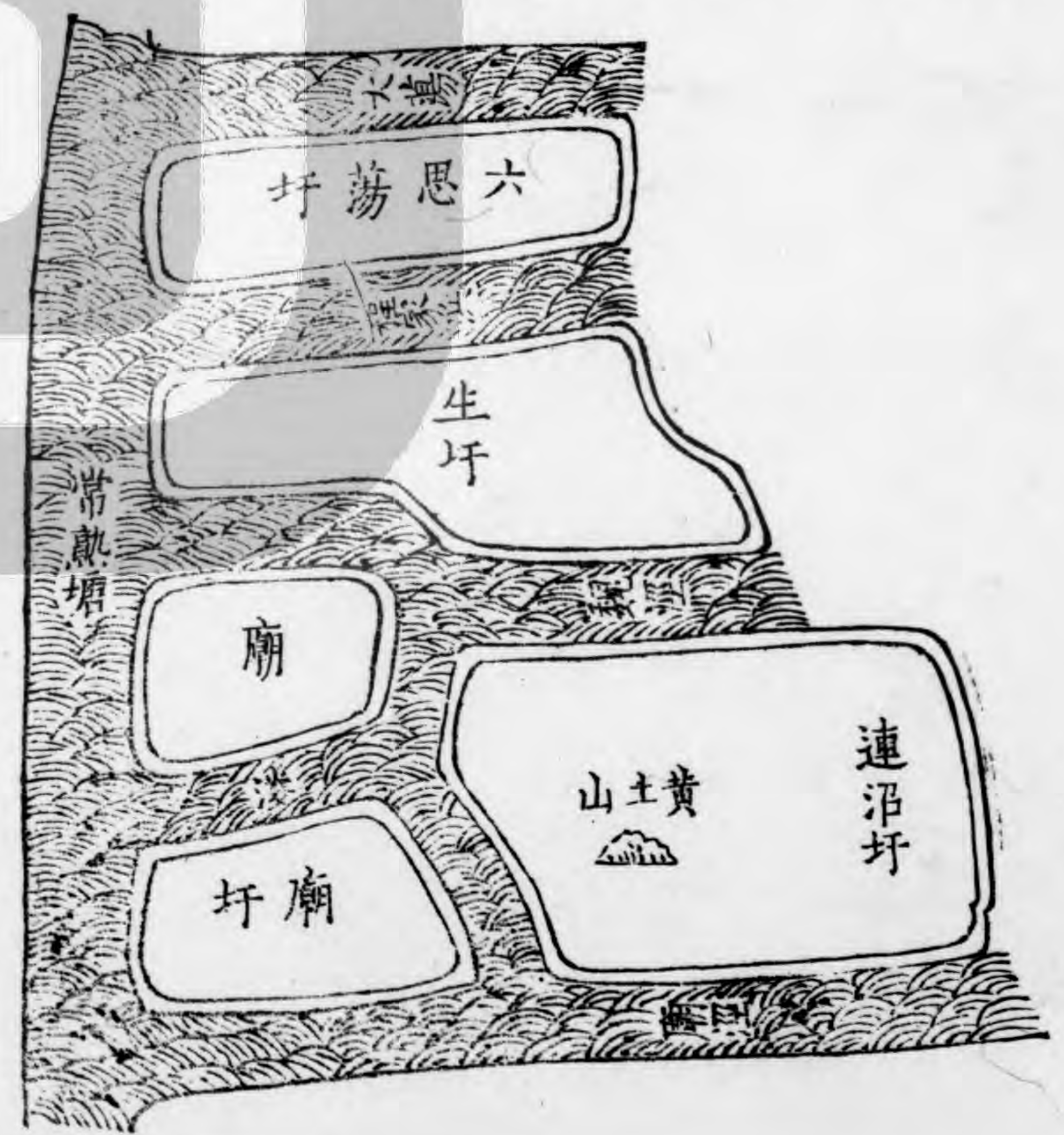
開墾

查看得本區拾柒圖六思蕩連沼生廟肆圩俱屬次低各圩圍岸間有坵地丈見六思蕩圩岸陸百肆拾肆丈伍尺連沼圩岸柒百叁拾壹丈生圩岸捌百叁拾伍丈陸尺廟圩岸壹千伍百陸拾柒丈共岸叁千柒百柒拾捌丈壹尺應民力補脩

前件



拾柒圖肆圩補岸圖

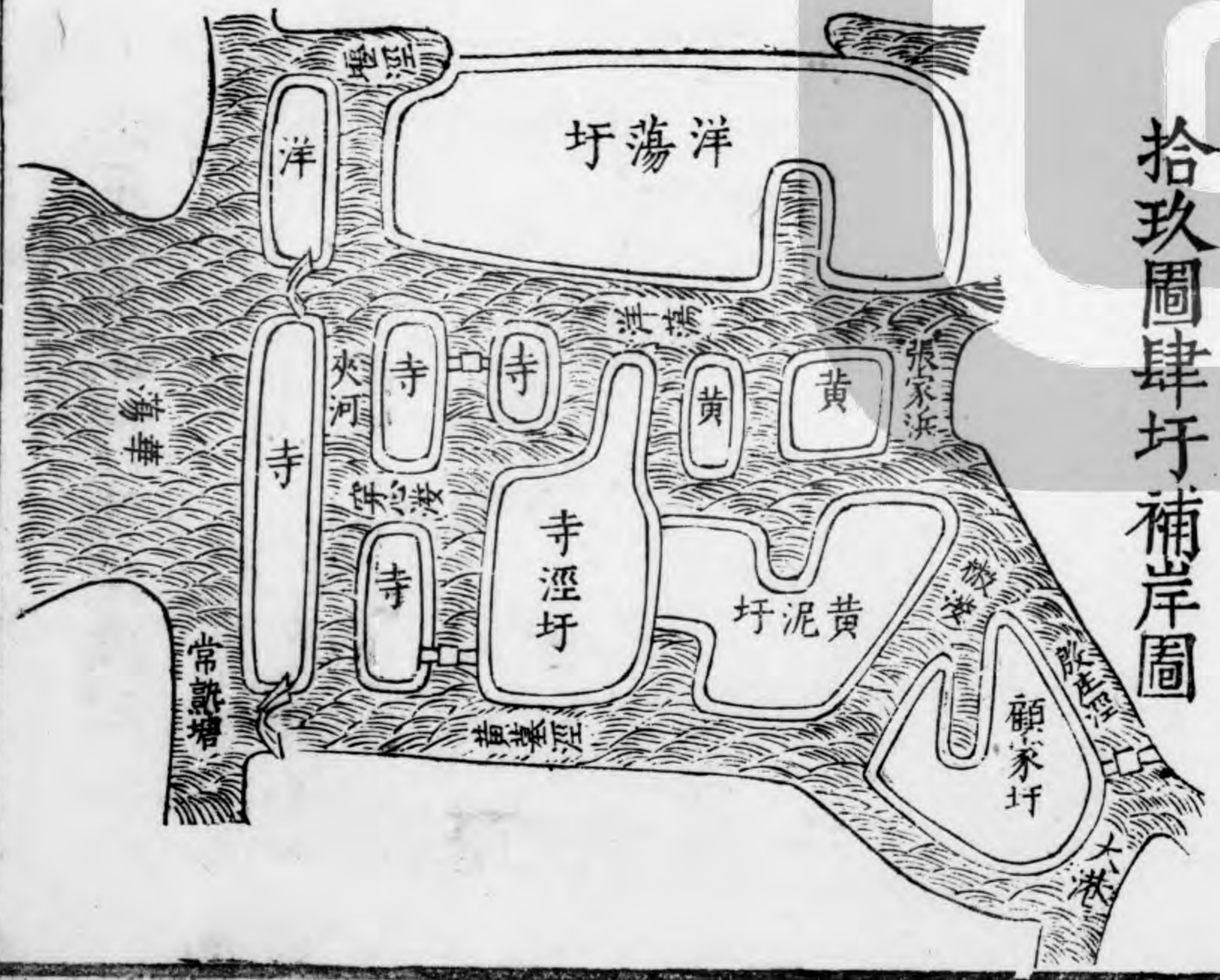


又看得拾玖圖洋蕩寺涇黃泥顧家肆圩俱後極低圍岸甚重大見洋蕩圩岸壹千捌拾捌丈寺涇圩岸壹千貳拾伍丈黃泥圩岸陸百柒拾陸丈顧家圩岸陸百柒拾陸丈共岸叁千肆百陸拾伍丈見今俱有坵地宜民力補築

前件



拾玖圖肆圩補岸圖

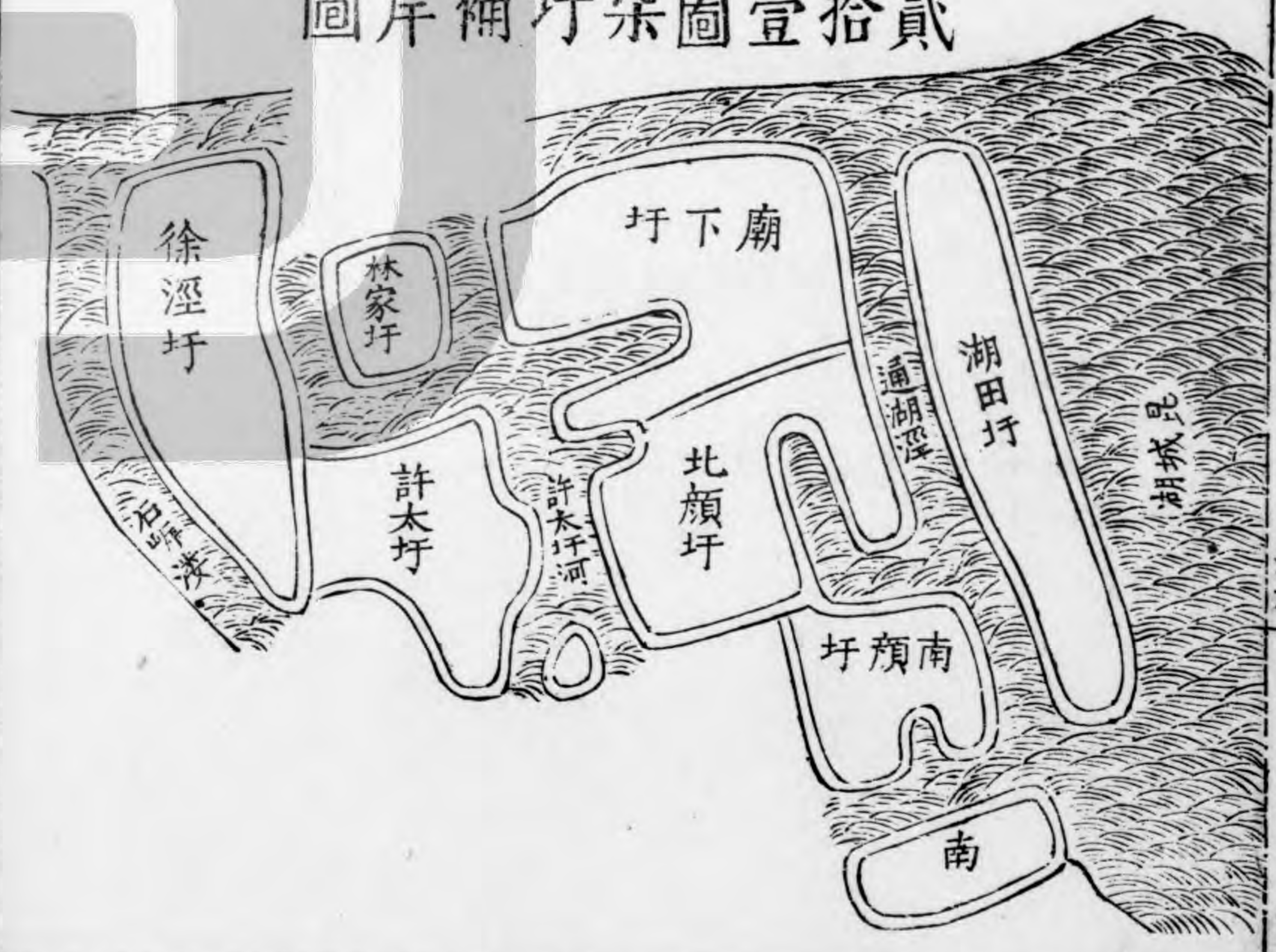


又看得貳拾壹圖廟下南顏北顏湖田林家許太徐涇等柒圩俱傍湖低圩也圍岸雖經脩築間有坍塌之處宜督民補築今丈見廟下圩岸柒百陸拾玖丈南顏圩岸陸百壹拾叁丈伍尺北顏圩岸伍百玖拾陸丈湖田圩岸玖百捌拾陸丈壹尺許太圩岸陸百捌拾陸丈林家圩岸叁百柒拾柒丈徐涇圩岸柒百陸拾陸丈

前件



貳拾壹圖柒圩補岸圖



又看得貳拾叁圖後庄石橋練村等叁圩俱係次低之田間有坍塌之岸後庄圩岸玖百貳拾壹丈陸尺石橋圩岸伍百壹拾陸丈伍尺練村圩岸壹千陸百柒丈伍尺應民力補脩

前件



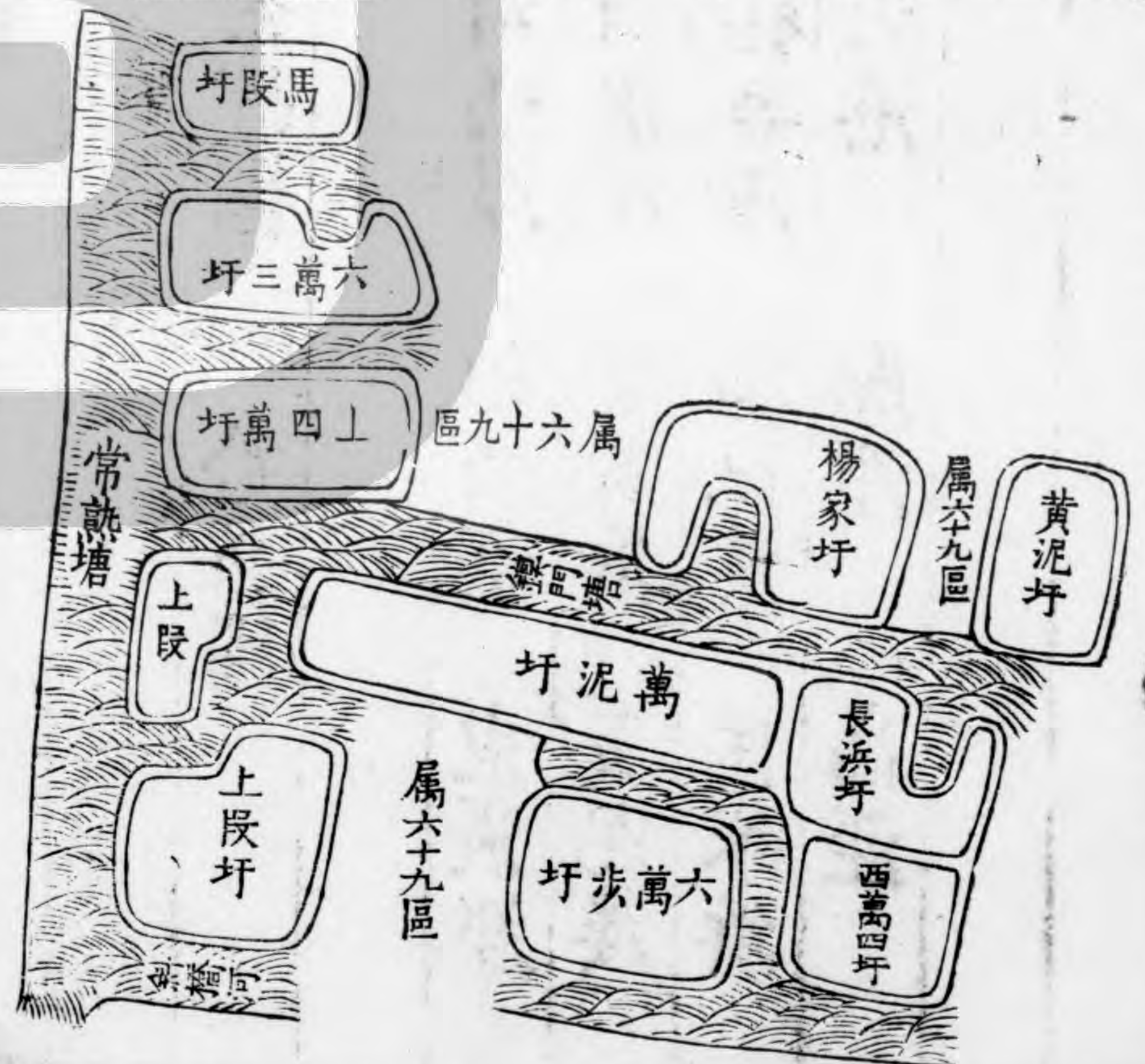
貳拾叁圖叁圩補岸圖



又看得參拾陸圖黃泥等拾圩極係
 低窪之處黃泥圩岸伍百肆拾參丈
 伍尺六萬步圩岸伍百肆丈伍尺長
 浜圩岸參百參拾肆丈楊家圩岸陸
 百壹拾陸丈萬泥圩岸陸百肆拾陸
 丈伍尺馬段圩岸貳百貳拾捌丈肆
 尺六萬三圩岸肆百參拾柒丈伍尺
 上四萬圩岸參百參拾玖丈伍尺西
 萬四圩岸肆百伍丈伍尺上段圩岸
 玖百壹拾陸丈壹尺俱有坍塌之處
 應用民力補築

前件

參拾陸圖拾圩補岸圖



第柒拾壹區肆拾肆都北副扇

地名東始庄

計管肆里

由地中寺亦熟

拾圖

拾參圖

拾肆圖

拾伍圖

見通河貳拾貳道

枝河大潭塘

南廟涇

南橫涇

和尚浜

東張涇

分鄉涇

新安塘

西張涇

夏黃浜

黃泥淩

十字淩

楊樹淩

猪婆淩

貓兒淩

匡家浜

蛇涇

魏涇

大港

廟涇

高涇

沼涇

鶴涇

見存壩壹拾壹條

夏黃浜西稍

黃泥淩北稍

楊樹淩南稍

楊樹溝北稍 貓兒溝北稍 鶴涇浜北稍

沼涇十字溝東南北叁條 大潭塘東西貳條

見堅岸共叁千肆百伍拾柒丈

斜圩 南錢圩 北錢圩 母字號 儀字號

緩築岸共肆千伍百伍拾玖丈

攝字號 仕字號 職字號 夫字號 唱字號

睦字號 上字號 下字號 卑字號 俱有圖附後

急築岸共貳千壹百伍拾捌丈

堵字圩 和字圩 尊字圩 廟前荒圩

俱有圖附後

原額科糧田捌拾肆頃捌拾玖畝捌分內

板荒田伍頃壹畝玖分叁釐叁毫應召民開墾

前件

惟原額叁拾叁年取知縣募民楊國等開墾成熟田陸拾捌畝肆分陸釐壹毫

科租地壹頃陸拾叁畝貳分貳釐壹毫內

板荒灘伍分捌毫應召民開墾

前件

柒拾壹區圖

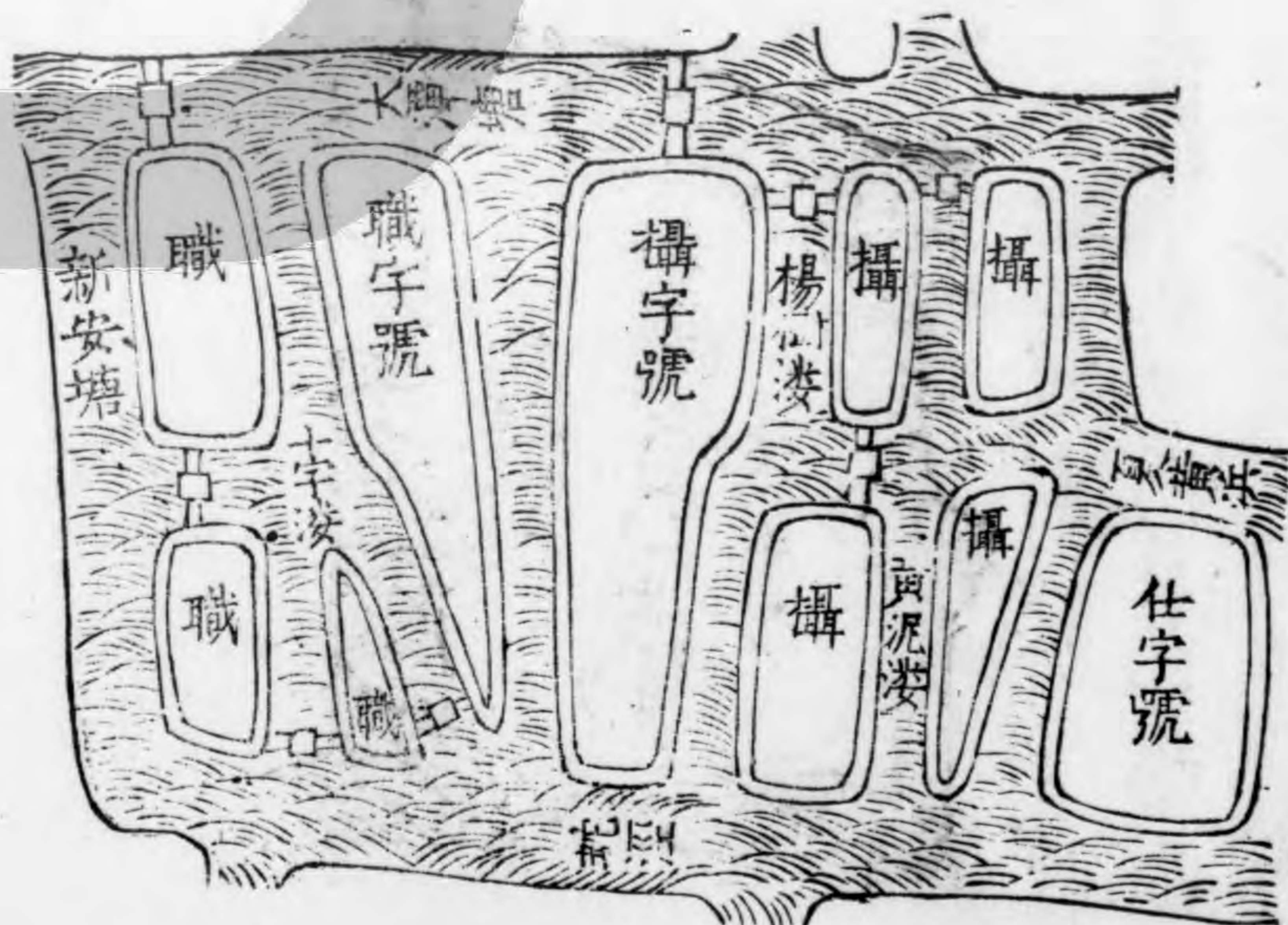


查看得本區拾圖攝字等參號坐居潭塘之下其各河口雖設壩堰而各圩岸亦有坍塌丈見攝字號岸壹千肆百貳丈職字號岸陸百伍拾捌丈仕字號岸壹百捌拾叁丈伍尺民力脩築工可少緩

前件



拾圖參圩緩岸圖



又看得拾參圖堵家圩為一等低齊岸陸壹千壹百肆拾捌丈伍尺見今低狹坍塌民力脩築毋容少緩

前件



拾圖壹圩急岸圖



又看得拾肆圖夫字等參號雖係
低岸地未甚丈見夫唱貳號岸伍
百柒拾捌丈睦字號岸伍百柒拾
壹丈民力補脩可也其廟前和字
貳圩總成一圍共岸伍百捌拾肆
丈伍尺俱已坍塌亦宜民力急築
前件



拾肆圖伍圩參緩貳急岸圖



又看得拾伍圖上下卑參圩總在
一圍極低次低不一通共圩岸壹
千壹百陸拾陸丈伍尺雖應脩築
工可從緩惟尊字號岸肆百貳拾
伍丈急當議築民力任之
前件



拾伍圖肆圩參緩壹急岸圖



第柒拾貳區肆拾肆都南正扇 地名陶蕩

計管肆里半

壹圖 貳圖 叁圖上伍甲 肆圖 伍圖

見通河叁拾伍道

枝新安塘 濟民塘 花園浜 吳匠浜 楊萱涇

高家浜 馬葑涇 直下浜 羅家浜 黃灘涇

穿心河 李王浜 韓家涇 十字河 長蕩河

香塘澇 史家澇 陳家澇 石家澇 翁家浜

崔家澇 何家澇 濮家澇 錢家澇 方家浜

界河 蛇涇 沼涇 相涇 徐家浜

孫涇 六涇 下浜 尖涇 新涇

蕩叁處

陶蕩 西陶蕩 長蕩

見存壩捌條

十字河北 馬葑涇東 直下浜東 直下浜西

長蕩河東 楊萱涇南 尖涇西 下浜西

見堅岸 共壹萬伍百捌拾丈叁尺俱于萬曆叁拾叁年叁月內歇知縣督脩堅固

江家圩 濮孔圩 顏廟圩 祝家圩 治涇東圩

長蕩圩 葉家圩 北宅圩 石橋圩 治涇西圩

馬葑涇圩 南宅圩

原額科糧田壹百陸拾柒頃貳畝貳分叁釐伍毫內

板荒田壹拾貳頃柒拾貳畝肆分叁釐叁毫應

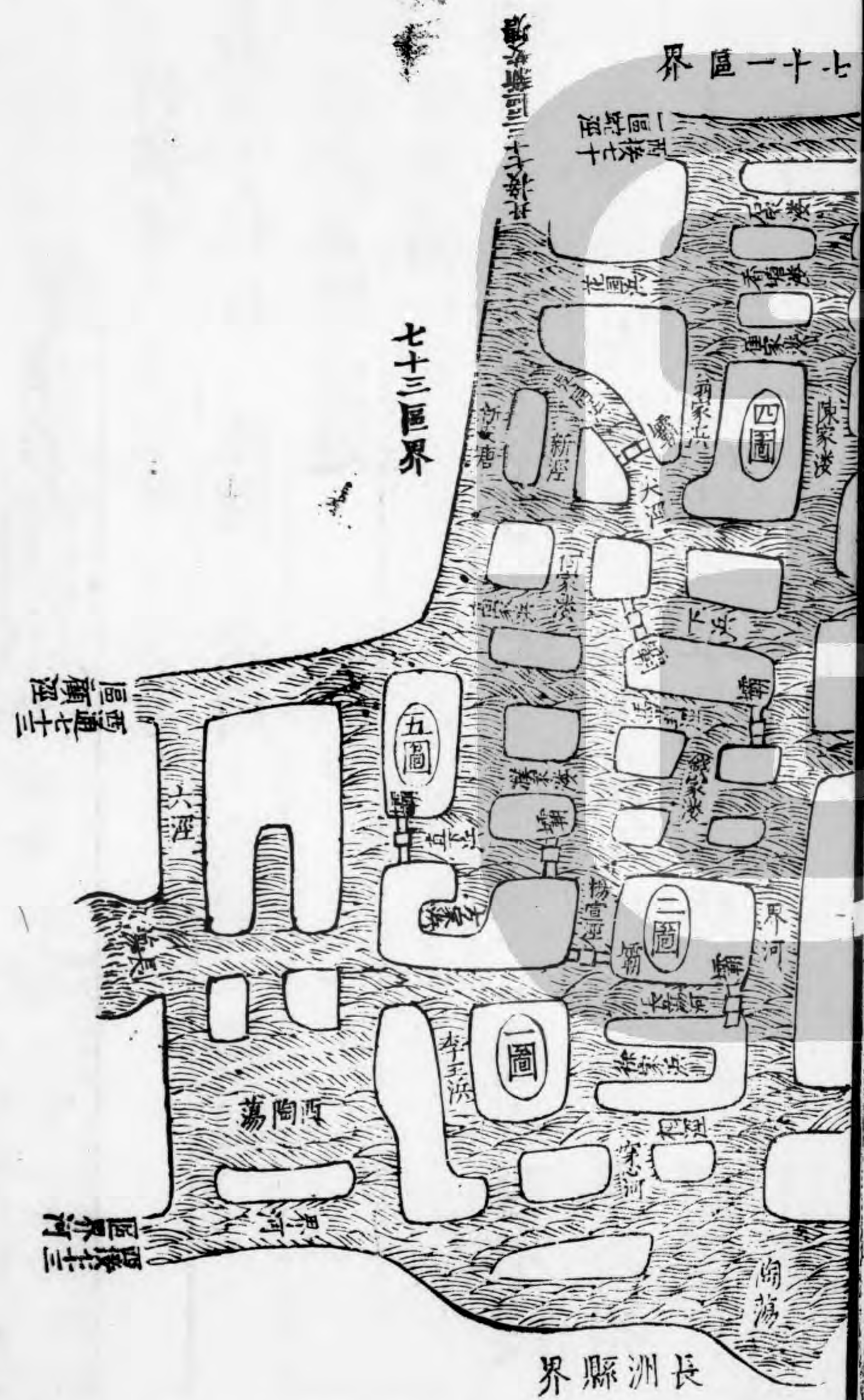
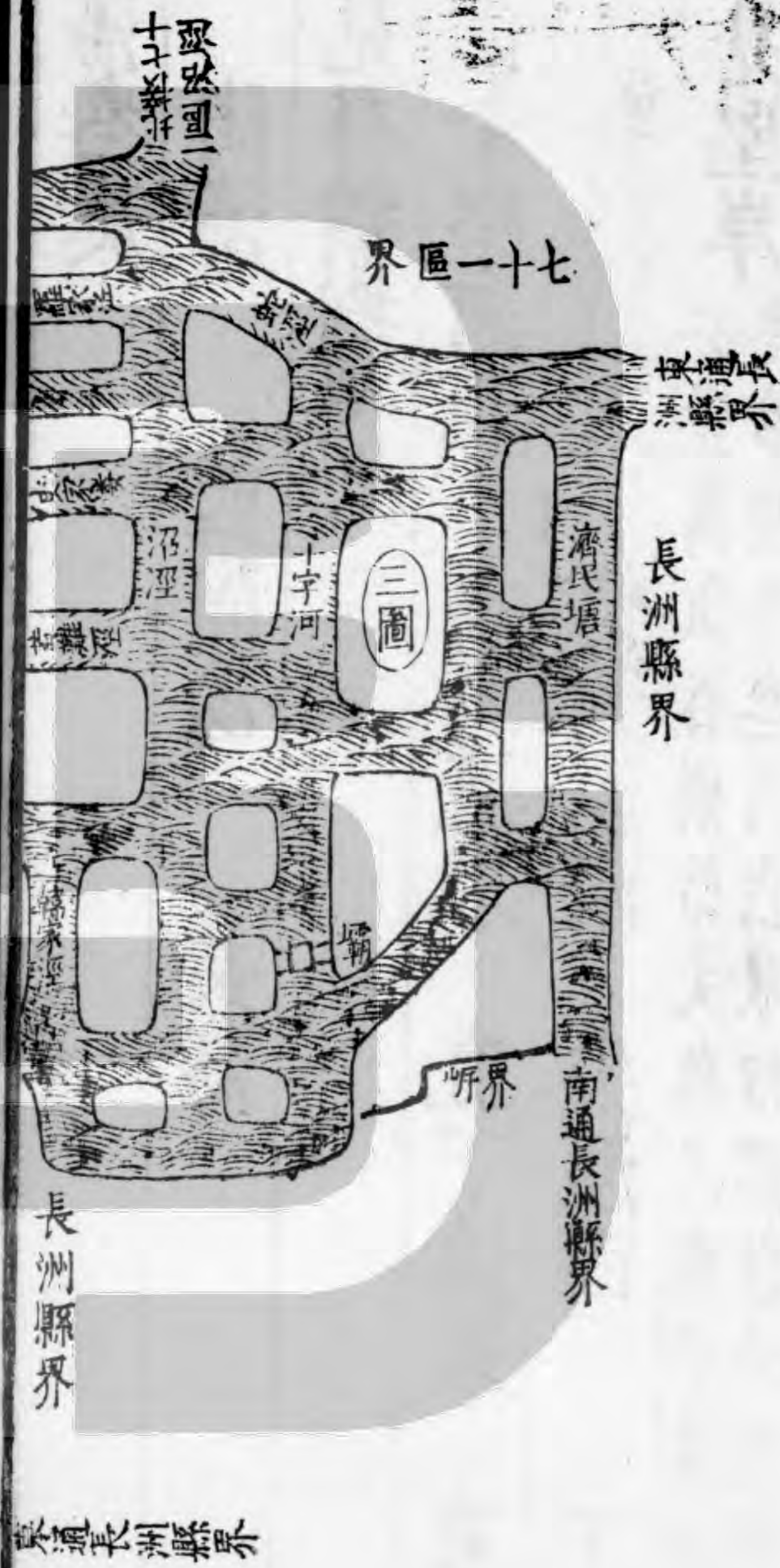
召民開墾

前件

萬曆叁拾叁等年耿知縣募民將曉等開墾成熟田伍拾肆畝伍釐捌毫

科租地叁頃畝陸分玖釐

柒拾貳區圖



該本縣耿知縣查看得本區與長洲縣接壤東有陶蕩瀟陽城等湖南來之水西有吳塔塘單長等涇眾流歸聚每遇水溢坐視陸沉邇年災荒相繼民不聊

生所恃以備水患者壩斷十字河等樹處高築江家圩等岸騰為救荒之長策
本縣已督民力脩完矣招撫開耕則不可不汲汲也

第柒拾叁區肆拾肆都南副扇 地名中潭塘

計管肆里半

叁圖下伍甲 陸圖 柒圖 玖圖 拾圖

見通河貳拾壹道

河幹常熟塘

河枝新安塘 中潭塘 大橫溝 施家溝 西水溝

丘家溝 王家溝 楊家浜 新庄浜 吳塔塘

于家溝 黃泥溝 單長涇 張港涇 顧涇

界河 毛涇 陸涇 凌涇 川涇

見存閘壹座在中潭塘東

見存壩壹拾叁條

丘家溝南 丘家溝北 施家溝內 黃泥溝內

王家溝內 于家溝南 大橫溝東 單長涇西

顧涇西 凌涇南 毛涇南 川涇南 張港涇西

應築壩壹條

中潭塘西陸拾玖區合

補築岸共貳萬肆千柒拾丈柒尺

大小白圩 東施家圩 西施家圩 東溫州圩

董家圩 顧涇圩 朱聚圩俱有圖附後

原額科糧田壹百肆拾陸頃肆畝柒分柒釐內

板荒田貳頃玖拾陸畝肆分柒釐捌毫應召民

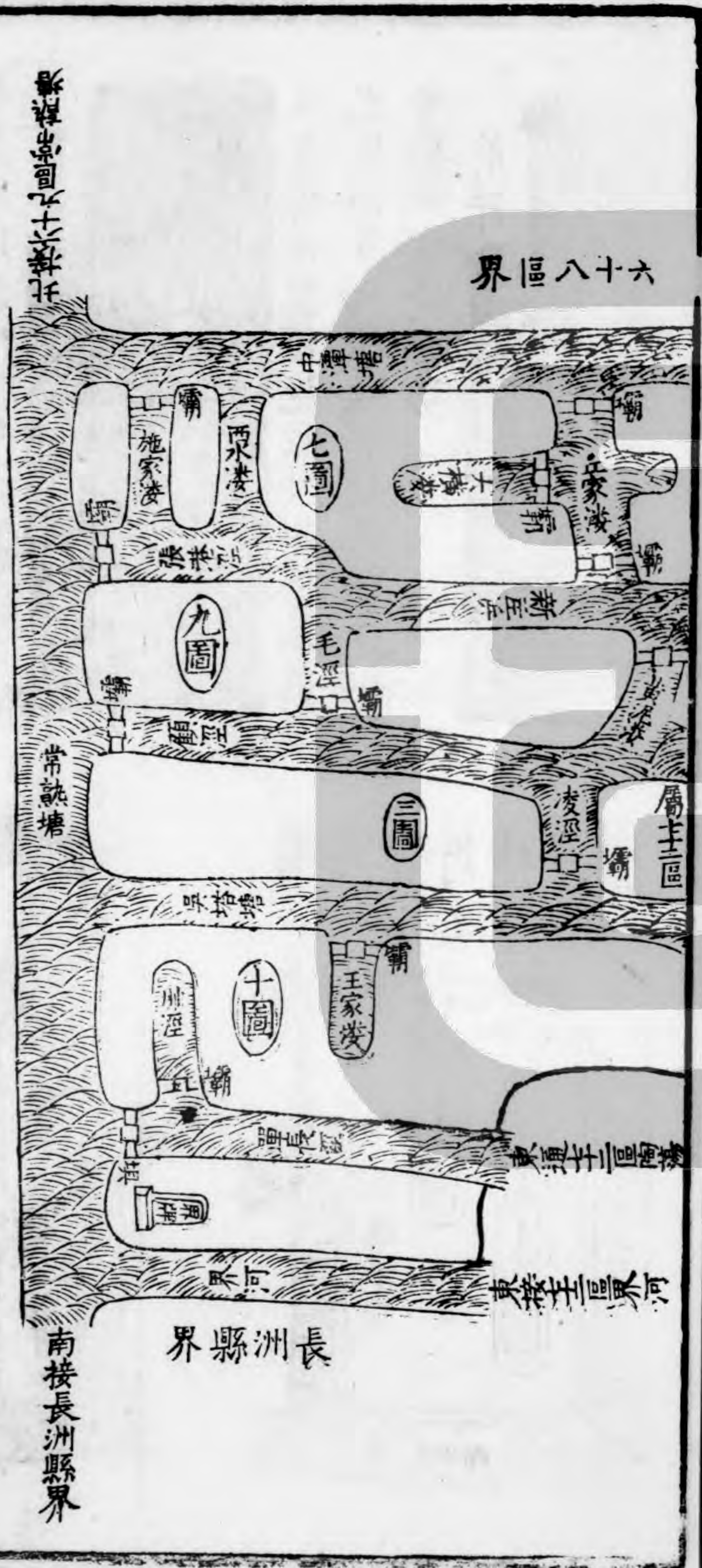
開墾

前件

萬曆參拾參等年耿知縣募民王龍孝等開墾成熟田參拾玖畝肆分參釐玖毫

科租地參頃玖拾肆畝壹分壹釐

柒拾參區圖



該本縣耿知縣查看得本區居潭塘之南下腹背受水茫無涯際每遇水滂民皆棄土操瓢吁可哀也已本縣沿圩勘實議令張涇顧涇等處建壩設閘庶幾可障外來之水患乎

查看得本區陸圖大白圩岸參千肆百壹丈柒尺小白圩岸伍百貳拾丈東施家圩岸貳千玖百丈董家圩岸壹千壹百丈田雖極低岸未甚地民力補脩無難焉

前件



又看得柒圖西施家圩亦係極低之田圍岸肆千玖百玖拾伍丈冊者拾參補脩亦易

前件



又看得玖圖顧涇圩亦係極低岸參千玖百丈頗有冊類民力補築

前件

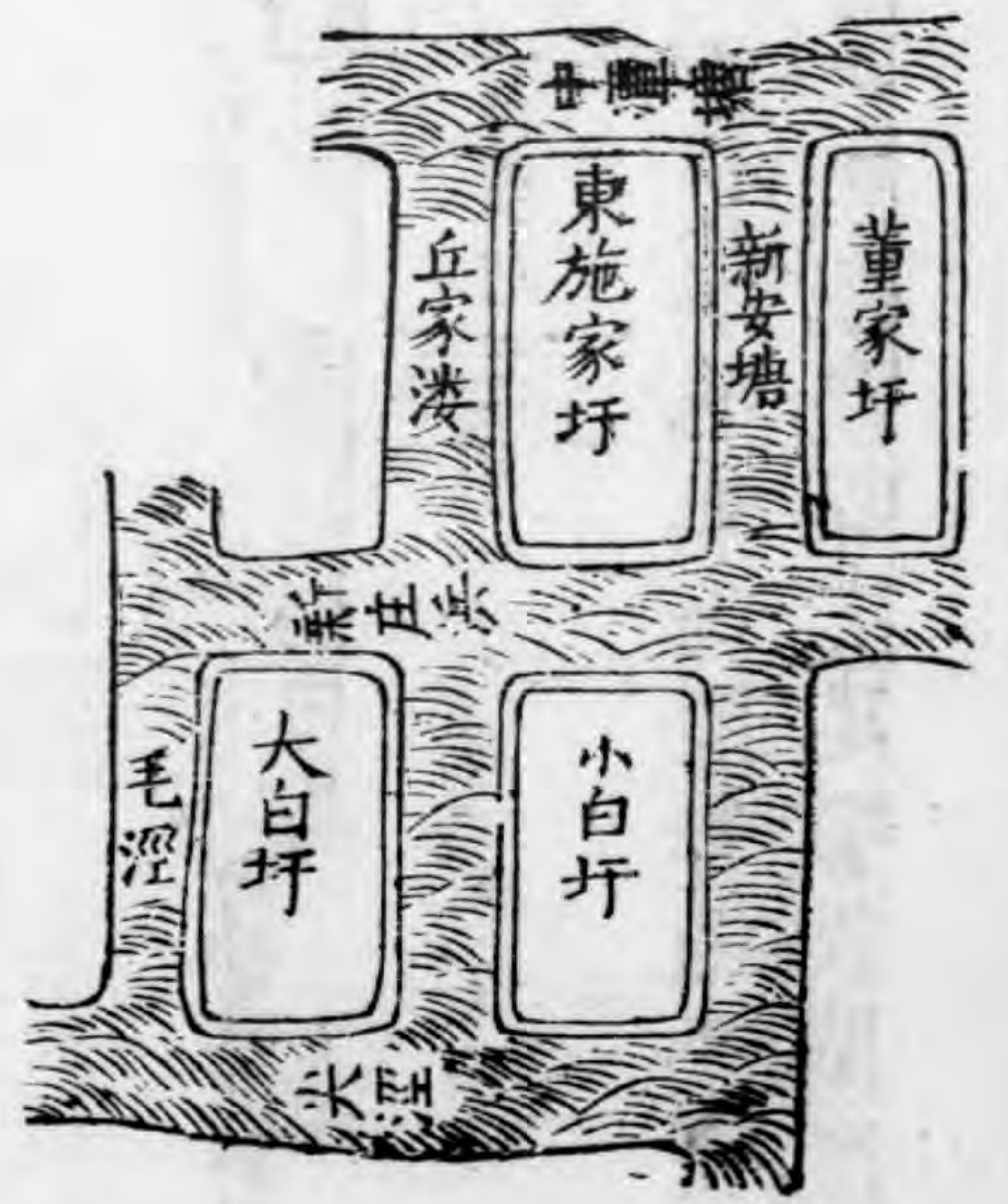


又看得拾圖珠聚圩岸貳千捌百參拾丈東溫州圩岸肆千肆百貳拾肆丈田係極低岸地未甚民力補築

前件



陸圖肆圩補岸圖



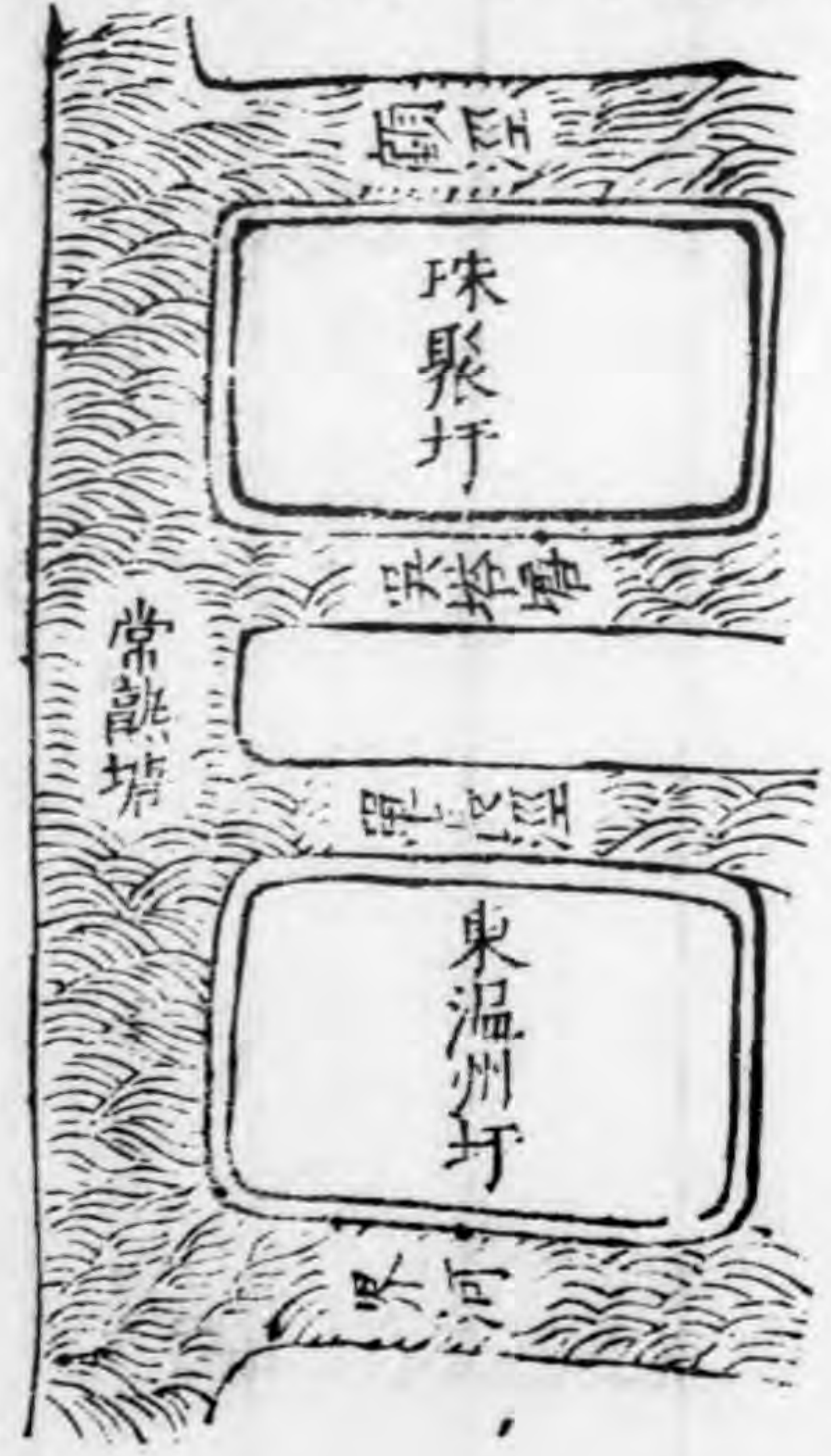
柒圖壹圩補岸圖



玖圖壹圩補岸圖



拾圖貳圩補岸圖



常熟縣水利全書卷九終

譚伯翔刊



