

۹۱۸/۵۰۰۳
۲۲۳۴۱
۱۳۹۵
۹۵۰۰
۲

بسمه تعالی

پیشگفتار

سرشماری عمومی نفوس و مسکن در ایران به موجب قانون، هر ۱۰ سال یکبار توسط مرکز آمار ایران انجام می‌شود. تاکنون چهار سرشماری عمومی نفوس و مسکن در سالهای ۱۳۳۵، ۱۳۴۵، ۱۳۵۵ و ۱۳۶۵ به مرحله اجرا درآمده است. نخستین سرشماری، توسط اداره کل آمار عمومی، و سرشماریهای بعدی، توسط مرکز آمار ایران انجام گرفته است. سرشماری سال ۱۳۶۵، اولین سرشماری در نظام جمهوری اسلامی ایران است که علی‌رغم جنگ تحمیلی، محاصره اقتصادی و مضیق‌های ناشی از هر یک، به حول و قوه الهی مطابق برنامه پیش‌بینی شده به نحو مطلوب به انجام رسید. سرشماری عمومی نفوس و مسکن، مناسبترین ابزار برنامه‌ریزیهای توسعه اجتماعی، اقتصادی و فرهنگی در کشور است که با ارائه آمار و اطلاعات درست، رهنمودهای لازم برای رسیدن به اهداف برنامه‌ریزیهای کوتاه‌مدت، میان‌مدت و بلندمدت را در اختیار سیاست‌گذاران، مسئولان و برنامه‌ریزان کشور قرار می‌دهد.

وسعت و عظمت کار سرشماری، مرکز آمار ایران را بر آن داشت که از نیمه دوم سال ۱۳۶۱ با برنامه‌ریزیهای دقیق، فعالیت مستمر و پیگیری را برای تهیه مقدمات سرشماری عمومی نفوس و مسکن آغاز کند. اولین قدم در این زمینه، شناخت نیازهای اساسی دستگاههای مسئول کشور بود که بر آن اساس، طرح مقدماتی سرشماری تهیه شد و به طور آزمایشی در مناطق شهری و روستایی سه شهرستان آستانه شرفیه از استان گیلان، سراوان از استان سیستان و بلوچستان و شادگان از استان خوزستان و نیز در چند حوزه نمونه در هر یک از استانهای دیگر به مرحله اجرا درآمد. با استفاده از نتایج حاصل از آزمایش سرشماری، پرسشنامه‌ها، فرمها و دستورالعملهای فنی و اجرایی مورد تجدید نظر قرار گرفت و بر آن اساس، طرح نهایی سرشماری تهیه و آماده اجرا شد. عملیات اجرایی سرشماری به طور همزمان در تمام نقاط کشور از تاریخ ۱۶ تا ۳۰ مهرماه سال ۱۳۶۵ انجام شد. در این مرحله، سازمان برنامه و بودجه استانها، مراکز تربیت معلم و سایر سازمانها و موسسات دولتی و همچنین نهادهای انقلاب اسلامی، همکاریهای ارزنده‌ای با مرکز آمار ایران داشتند و مردم فداکار ایران نیز با همیاری و مساعدت خود، امکان اجرای موفقیت آمیز سرشماری را فراهم آوردند.

پرسشنامه‌هایی که در جریان اجرای سرشماری تکمیل شده است، حجم عظیمی از اطلاعات آماری را در بر دارد که در جداول متعدد، برای هر یک از سطوح جغرافیایی، قابل استخراج و ارائه است. برخی از این اطلاعات در قالب نشریات نتایج سرشماری ارائه می‌شود و سایر اطلاعات در صورت نیاز و برحسب مورد، در اختیار استفاده‌کنندگان قرار خواهد گرفت.

فرهنگ آبادیهای شهرستان ، یکی از مجموعه نشریات نتایج سرشماری عمومی نفوس و مسکن است که در ۱۹۵ جلد برای ۱۹۵ شهرستان (بر اساس تقسیمات کشوری در زمان سرشماری) منتشر می شود . در هر یک از این نشریات ، ۳۹ خصوصیت عمده جمعیتی ، اجتماعی ، اقتصادی و فرهنگی برای هر یک از آبادیهای دارای سکنه و نیز جدولی در مورد آبادیهای خالی از سکنه شهرستان به تفکیک بخش و دهستان ارائه شده است . همچنین این نشریات شامل نقشه کشور (که نشان دهنده موقعیت شهرستان در داخل استان است) ، نقشه شهرستان (به تفکیک بخش و دهستان ، و موقعیت مراکز بخش ، نقاط شهری و آبادیهای دارای ۲۰۰۰ نفر جمعیت و بیشتر) و نقشه های مربوط به بخش یا بخشهای شهرستان (به تفکیک دهستان و آبادیهای دارای ۲۰ خانوار و بیشتر) است . لازم به یادآوری است ، نقشه شهرستانها که موقعیت کلیه آبادیها (دارای سکنه و خالی از سکنه) روی آن مشخص شده ، در مرکز آمار ایران موجود و قابل ارائه به استفاده کنندگان است . امید است این مجموعه از نشریات نتایج سرشماری بتواند اطلاعات لازم برای شناخت اوضاع اجتماعی و اقتصادی آبادیهای کشور را در اختیار تصمیم گیران ، برنامه ریزان و پژوهشگران قرار دهد .

مرکز آمار ایران

فهرست مندرجات فرهنگ آبادیهای شهرستان ممسنی

<u>عنوان</u>	<u>صفحه</u>
تعاریف و مفاهیم مورد استفاده در سرشماری عمومی نفوس و مسکن سال ۱۳۶۵ (ویژه فرهنگ آبادیها)	
جمعیت (جامعه مورد سرشماری)	یک
خانوار	یک
اقامتگاه معمولی	دو
شهر (نقطه شهری)	دو
آبادی (نقطه روستایی)	دو
جمعیت ساکن در نقاط شهری	دو
جمعیت ساکن در نقاط روستایی	دو
سن	دو
مهاجران وارد شده	دو
محل تولد	دو
باسواد	دو
کار	سه
وضع فعالیت در ۷ روز گذشته	سه

مفاهیم به کار رفته در این نشریه

نسبت جنسی	چهار
گروههای عمده سنی	چهار
نسبت باسوادی	چهار

ویژگیهای عمده نقاط روستایی شهرستان

جمعیت	۱
خانوار	۲
مهاجرت	۳
سواد	۴
وضع فعالیت	۵
نقشه تقسیمات کشوری جمهوری اسلامی ایران به تفکیک استان : ۱۳۶۵	۷
نقشه شهرستان به تفکیک بخش و دهستان	۸

- ۹ نقشه روستایی بخش ماهو میلانی شهرستان ممسنی از استان فارس
- ۱۰ نقشه روستایی بخش مرکزی از شهرستان ممسنی از استان فارس (دهستان رستم)
- ۱۱ نقشه روستایی بخش مرکزی از شهرستان ممسنی از استان فارس (دهستان جاویدلله)
- ۱۲ نقشه روستایی بخش مرکزی از شهرستان ممسنی از استان فارس (دهستان دشمن زیاری)
- ۱۳ نقشه روستایی بخش مرکزی از شهرستان ممسنی از استان فارس (دهستانهای جاویدماهوری وبکش)

جداول

- ۱۴ خصوصیات اجتماعی - اقتصادی آبادیهای دارای سکنه شهرستان
- ۴۶ نوع راه و فعالیت کشاورزی آبادیهای خالی از سکنه شهرستان

پیوستها

فرم ۳ - (پرسشنامه آبادی)

فهرست مجموعه نشریات فرهنگ آبادیهای کشور براساس نتایج سرشماری عمومی نفوس و مسکن سال ۱۳۶۵

HA
۴۵۷۱/۲
۸۴۳۳۴۱۳
۱۳۹۵
۹۵.۲
۲.۰.۰

تعاریف و مفاهیم مورد استفاده در سرشماری عمومی نفوس و مسکن سال ۱۳۶۵ (ویژه فرهنگ آبادیها)

جمعیت (جامعه مورد سرشماری)

اعضای همه خانوارهای معمولی ساکن و دستجمعی که اقامتگاه معمولی آنان در زمان سرشماری در ایران قرار دارد و نیز اعضای کلیه خانوارهای معمولی غیر ساکن کشور، جامعه مورد سرشماری را تشکیل می‌دهند. اعضای هیئتهای سیاسی و سفارتخانه‌های خارجی در ایران و افراد خانواده آنان جزو جامعه مورد سرشماری محسوب نمی‌شوند، اما ایرانیان عضو هیئتهای سیاسی و سفارتخانه‌های ایران در خارج از کشور و افراد خانواده آنان، جزو جامعه مورد سرشماری به حساب می‌آیند.

خانوار

خانوار از چند نفر تشکیل می‌شود که با هم در یک اقامتگاه زندگی می‌کنند، با یکدیگر هم‌مخرب هستند و معمولاً "با هم غذا می‌خورند. فردی که به تنهایی زندگی می‌کند نیز، خانوار تلقی می‌شود.
خانوار معمولی: خانوار با تعریف فوق، اکثر افراد کشور را در بر می‌گیرد و به همین دلیل این‌گونه خانوارها، "خانوار معمولی" نیز نامیده می‌شود.

خانوار معمولی ساکن: خانواری که در اقامتگاه ثابت سکونت دارد، "خانوار معمولی ساکن" نامیده می‌شود.
خانوار معمولی غیر ساکن: خانواری که در زمان سرشماری در اقامتگاه ثابتی سکونت ندارد، "خانوار معمولی غیر ساکن" نامیده می‌شود. این دسته از خانوارها شامل سه گروه زیر است:

- ۱- خانوارهایی که در زمان سرشماری در کوچ به سر می‌برند و یا در خارج شهرها و آبادیها در زیر چادر زندگی می‌کنند.
 - ۲- خانوارهایی که در محل زندگی ثابتی زندگی نمی‌کنند و به‌طور مداوم محل زندگی خود را تغییر می‌دهند، مانند کولیها.
 - ۳- خانوارهایی که محل زندگی مشخص ندارند و شبها معمولاً "در پارکها، خرابه‌ها، زیرپلها و ... بیتوته می‌کنند.
- خانوار دستجمعی: مجموعه افرادی که به دلیل داشتن هدف یا ویژگیهای مشترک مانند تحصیل، بیماری روانی و ... با هم در یک موسسه از قبیل خوابگاه دانشجویی، آسایشگاه روانی و ... زندگی می‌کنند، یک خانوار دستجمعی به حساب می‌آیند. در این سرشماری، افرادی که در ندامتگاهها، بازداشتگاهها و مراکز مشابه نگهداری می‌شوند و نیز افرادی که در سربازخانه‌ها، پادگانها، پاسگاهها، پایگاهها، یا اردوگاههای نظامی و انتظامی به‌طور جمعی به سر می‌برند و همچنین دانش‌آموزان و دانشجویان موسسات آموزشی نیروهای نظامی و انتظامی، به عنوان اعضای خانوار دستجمعی مورد سرشماری قرار نمی‌گیرند. این‌گونه افراد همراه با سایر اعضای خانوار معمولی خود سرشماری می‌شوند.

اقامتگاه معمولی

اقامتگاه معمولی خانوار، محلی است که خانوار در زمان سرشماری در آنجا زندگی می‌کند، مشروط بر اینکه اقامتگاه دیگری نداشته باشد. اقامتگاه معمولی خانواری که در زمان سرشماری بیش از یک اقامتگاه دارد، محلی است که بیشترین مدت سال را در آنجا به سر می‌برد.

شهر (نقطه شهری)

منظور از شهر، هر یک از نقاطی است که دارای شهرداری باشد.

آبادی (نقطه روستایی)

آبادی به مجموعه یک یا چند مکان و اراضی به هم پیوسته (اعم از کشاورزی و غیرکشاورزی) گفته می‌شود که خارج از محدوده شهرها واقع شده و دارای محدوده ثبتی یا عرفی مستقل باشد. اگر آبادی در زمان سرشماری، محل سکونت خانوار یا خانوارهایی باشد، " دارای سکنه" و در غیر این صورت، " خالی از سکنه" تلقی می‌شود.

جمعیت ساکن در نقاط شهری

منظور از جمعیت ساکن در نقاط شهری در هر یک از محدوده‌های بخش، شهرستان، استان یا کشور، جمعیت کلیه شهرهایی است که در همان محدوده قرار دارد و جمعیت هر شهر عبارت است از مجموع تعداد اعضای همه خانوارهای معمولی ساکن و دستجمعی که اقامتگاه معمولی آنها در زمان سرشماری در آن شهر واقع است.

جمعیت ساکن در نقاط روستایی

منظور از جمعیت ساکن در نقاط روستایی در هر یک از محدوده‌های دهستان، بخش، شهرستان، استان یا کشور، جمعیت کلیه آبادیهایی است که در همان محدوده قرار دارد و جمعیت هر آبادی عبارت است از مجموع تعداد اعضای همه خانوارهای معمولی ساکن و دستجمعی که اقامتگاه معمولی آنها در زمان سرشماری در آن آبادی واقع است.

سن

منظور از سن، تعداد سالهای کاملی است که از زمان تولد فرد گذشته است.

مهاجران وارد شده

در هر شهر یا آبادی، آن دسته از اعضای خانوارهای معمولی ساکن و دستجمعی که متولد آنجا نباشند، مهاجر شناخته می‌شوند.

محل تولد

منظور از محل تولد، آبادی یا شهری است که در زمان تولد فرد، اقامتگاه معمولی مادر او بوده است.

باسواد

کسانی که می‌توانند به فارسی یا هر زبان دیگری متن ساده‌ای را بخوانند و بنویسند، خواه مدرک رسمی داشته یا نداشته باشند، باسواد تلقی می‌شوند. همه محصلان از جمله نوآموزان سال اول ابتدایی و سوادآموزان نهضت سوادآموزی نیز باسواد به حساب می‌آیند.

کار، هر فعالیت فکری یا بدنی است که قانوناً "مجاز باشد و به منظور کسب درآمد (نقدی، غیرنقدی) صورت گیرد.

وضع فعالیت در ۷ روز گذشته

در این سرشماری، وضع فعالیت افراد در ۷ روز پیش از مراجعه مامور سرشماری مورد نظر است. هر یک از افراد از این نظر و با توجه به تعریف کار، در یکی از گروههای زیر قرار می‌گیرند:

شاغل: افراد زیر شاغل به حساب می‌آیند:

— کسانی که دارای شغلی هستند، اعم از اینکه در ۷ روز پیش از مراجعه مامور سرشماری کار کرده و یا به عللی از قبیل مرخصی، بیماری، تعطیل موقت محل کار و... کار نکرده‌اند و پس از رفع علت به کار خود ادامه خواهند داد.

— کسانی که شغل مستمر نداشته ولی در ۷ روز پیش از مراجعه مامور سرشماری، حداقل دو روز کار کرده‌اند.

— کسانی که تحت عنوان کارآموز در ۷ روز پیش از مراجعه مامور سرشماری به کار اشتغال داشته‌اند.

— کسانی که دارای شغلی هستند، ولی در ۷ روز پیش از مراجعه مامور سرشماری به اقتضای فصل و ماهیت فصلی کار خود، کار نکرده‌اند (بیکاران فصلی)، مشروط بر آنکه در جستجوی کار دیگری هم نباشند.

— افرادی که به انجام خدمت وظیفه عمومی مشغول هستند.

— کسانی که در حال گذراندن دوره‌های آموزشی در دانشکده‌ها و آموزشگاههای مربوط به نیروهای نظامی و انتظامی هستند.

بیکار (جویای کار): کسانی که شاغل به حساب نمی‌آیند و در ۷ روز پیش از مراجعه مامور سرشماری در جستجوی کار بوده‌اند، بیکار (جویای کار) تلقی می‌شوند.

محصل: کسانی که شاغل، بیکار (جویای کار) محسوب نمی‌شوند و در ۷ روز پیش از مراجعه مامور سرشماری در حال تحصیل بوده‌اند، محصل به حساب می‌آیند.

خانه‌دار: خانه‌دار به کسانی گفته می‌شود که شاغل، بیکار (جویای کار) و محصل به حساب نمی‌آیند و بنابر اظهار پاسخگو، در ۷ روز پیش از مراجعه مامور سرشماری به خانه‌داری مشغول بوده‌اند.

دارای درآمد بدون کار: کسانی که شاغل، بیکار (جویای کار) محصل و خانه‌دار محسوب نمی‌شوند و درآمدهای مستمری مانند حقوق بازنشستگی، حقوق وظیفه، درآمد املاک و مستغلات، سود سهام و... دارند، دارای درآمد بدون کار محسوب می‌شوند.

سایر: کسانی که از نظر وضع فعالیت در ۷ روز پیش از مراجعه مامور سرشماری، در هیچ یک از گروههای بالا قابل طبقه‌بندی نیستند، در گروه سایر قرار می‌گیرند.

مفاهیم به کار رفته در این نشریه

نسبت جنسی

نسبت تعداد مردان به زنان یا زنان به مردان ، نسبت جنسی نامیده می‌شود . معمولاً " در این مورد نسبت تعداد مردان به زنان را محاسبه می‌کنند و به صورت درصد ارائه می‌دهند . یعنی اگر M تعداد مردان و F تعداد زنان در یک منطقه جغرافیایی باشد ، نسبت جنسی در آن منطقه عبارت خواهد بود از :

$$\text{نسبت جنسی} = \frac{M}{F} \times 100$$

گروههای عمده سنی

در مجموعه نشریات نتایج سرشماری عمومی نفوس و مسکن سال ۱۳۶۵ ، علاوه بر سنین منفرد و گروههای سنی منظم (۵ ساله و ۱۰ ساله) ، طبقه‌بندی سنی دیگری نیز برای جمعیت در نظر گرفته شده است که هر طبقه آن ، یک گروه عمده سنی نامیده می‌شود و عبارت است از :

افراد ۱ - ۵ ساله : نوباوگان

افراد ۶ - ۱۰ ساله : کودکان

افراد ۱۱ - ۱۴ ساله : نوجوانان

افراد ۱۵ - ۲۴ ساله : جوانان

افراد ۲۵ - ۶۴ ساله : میانسالان

افراد ۶۵ ساله و بیشتر : بزرگسالان

افرادی که سن آنان معلوم نبوده و یا امکان انتساب آنان به یکی از گروههای سنی وجود نداشته است ، در گروه " سن نامشخص" منظور شده است .

نسبت باسوادی

این نسبت در هر جامعه از تقسیم تعداد افراد با سواد در یک سن یا گروه سنی معین به جمعیت آن سن یا گروه سنی به دست می‌آید و معمولاً " به صورت " درصد " بیان می‌شود .

ویژگیهای عمده نقاط روستایی شهرستان ممسنی

ممسنی یکی از شهرستانهای استان فارس است که در شمال غربی این استان واقع شده و مرکز آن شهر نورآباد است . این شهرستان دارای ۱ شهر به نام نورآباد است . همچنین شهرستان ممسنی به ۲ بخش شامل ۶ دهستان تقسیم شده و متشکل از ۶۷۳ آبادی دارای سکنه و ۲۱۱ آبادی خالی از سکنه است .

جمعیت

در سرشماری عمومی نفوس و مسکن مهرماه ۱۳۶۵ ، شهرستان ممسنی دارای ۱۷۲۱۲۹ نفر جمعیت بوده است . از این تعداد ، ۲۵۳۳۳ نفر ساکن در نقاط شهری ، ۱۳۳۱۶۱ نفر ساکن در نقاط روستایی و بقیه غیر ساکن بوده اند .

جدول ۱- تعداد آبادیهای دارای سکنه شهرستان بر حسب بخش ، به تفکیک طبقات جمعیتی

بخش	جمع	۱ تا ۲۴ نفر	۲۵ تا ۴۹ نفر	۵۰ تا ۹۹ نفر	۱۰۰ تا ۲۴۹ نفر	۲۵۰ تا ۴۹۹ نفر	۵۰۰ تا ۹۹۹ نفر	۱۰۰۰ تا ۲۴۹۹ نفر	۲۵۰۰ تا ۴۹۹۹ نفر	۵۰۰۰ نفر و بیشتر
شهرستان ممسنی	۶۷۳	۹۵	۱۰۵	۱۴۲	۱۸۴	۸۳	۴۵	۱۸	۱	۰
ماهورمیلاتی	۹۸	۲۴	۱۹	۲۰	۱۴	۶	۳	۲	۰	۰
مردزی	۵۷۵	۶۱	۸۶	۱۲۲	۱۷۰	۷۷	۴۲	۱۶	۱	۰

از جمعیت نقاط روستایی این شهرستان ، ۶۷۴۳۴ نفر مردان و ۶۵۷۲۷ نفر زنان تشکیل می‌دهند . نسبت جنسی در این جمعیت نشان می‌دهد که در مقابل هر ۱۰۰ نفر زن ، ۱۰۳ نفر مرد وجود دارد . این نسبت در بین اطفال کمتر از یکساله ۱۰۹ و در بین افراد ۶۵ ساله و بیشتر ۱۱۴ است . پایینترین نسبت جنسی به گروه سنی میانسالان (۲۵ - ۶۴ ساله) و بالاترین نسبت ، به گروه سنی بزرگسالان (۶۵ ساله و بیشتر) تعلق دارد .

جدول ۲- جمعیت نقاط روستایی شهرستان بر حسب بخش و گروه‌های عمده‌سنی، به تفکیک جنس

نسبت جنسی	زن	مرد	مردوزن		گروه‌های عمده‌سنی
			تعداد	درصد	
۱۰۳	۶۵۷۲۷	۶۷۴۳۴	۱۰۰/۰۰	۱۲۲۱۶۱	شهرستان ممسنی
۱۰۹	۲۲۶۵	۲۴۵۹	۲/۵۵	۴۷۲۴	اطفال/کمتر از یکساله/
۱۰۶	۱۲۲۲۹	۱۲۹۷۴	۱۸/۹۲	۲۵۲۰۳	نویسوان/۱-۵ساله/
۱۰۲	۱۰۵۰۶	۱۰۶۷۵	۱۵/۹۱	۲۱۱۸۱	کودکان/۶-۱۰ساله/
۱۰۳	۷۳۱۸	۷۵۰۱	۱۱/۱۲	۱۴۸۱۹	نوجوانان/۱۱-۱۴ساله/
۱۰۳	۱۲۴۶۷	۱۲۸۱۲	۱۸/۹۸	۲۵۲۷۹	جوانان/۱۵-۲۴ساله/
۹۹	۱۹۲۷۹	۱۹۰۹۹	۲۸/۸۲	۳۸۳۷۸	میانسالان/۲۵-۶۴ساله/
۱۱۴	۱۶۴۷	۱۸۸۲	۲/۶۵	۳۵۲۹	بزرگسالان/۶۵ساله و بیشتر/
■	۱۶	۳۲	۰/۰۴	۴۸	نامشخص
۱۰۰	۶۱۲۰	۶۱۳۶	۱۰۰/۰۰	۱۲۲۵۶	بخش ماهورمیلاتی
۱۲۶	۱۶۰	۲۰۱	۲/۹۵	۳۶۱	اطفال/کمتر از یکساله/
۱۰۰	۱۰۷۳	۱۰۷۱	۱۷/۴۹	۲۱۴۴	نویسوان/۱-۵ساله/
۱۰۵	۹۵۵	۱۰۰۶	۱۶/۰۰	۱۹۶۱	کودکان/۶-۱۰ساله/
۹۵	۷۰۳	۶۷۱	۱۱/۲۱	۱۳۷۴	نوجوانان/۱۱-۱۴ساله/
۱۰۰	۱۱۵۲	۱۱۵۳	۱۸/۸۱	۲۳۰۵	جوانان/۱۵-۲۴ساله/
۹۹	۱۸۹۰	۱۸۶۶	۳۰/۶۵	۳۷۵۶	میانسالان/۲۵-۶۴ساله/
۸۹	۱۸۶	۱۶۶	۲/۸۷	۳۵۲	بزرگسالان/۶۵ساله و بیشتر/
■	۱	۲	۰/۰۲	۳	نامشخص
۱۰۳	۵۹۶۰۷	۶۱۲۹۸	۱۰۰/۰۰	۱۲۰۹۰۵	بخش مرکزی
۱۰۷	۲۱۰۵	۲۲۵۸	۲/۶۱	۴۳۶۳	اطفال/کمتر از یکساله/
۱۰۷	۱۱۱۵۶	۱۱۹۰۳	۱۹/۰۷	۲۳۰۵۹	نویسوان/۱-۵ساله/
۱۰۱	۹۵۵۱	۹۶۶۹	۱۵/۹۰	۱۹۲۲۰	کودکان/۶-۱۰ساله/
۱۰۳	۶۶۱۵	۶۸۳۰	۱۱/۱۲	۱۳۴۴۵	نوجوانان/۱۱-۱۴ساله/
۱۰۳	۱۱۳۱۵	۱۱۶۵۹	۱۹/۰۰	۲۲۹۷۴	جوانان/۱۵-۲۴ساله/
۹۹	۱۷۳۸۹	۱۷۲۳۳	۲۸/۶۴	۳۴۶۲۲	میانسالان/۲۵-۶۴ساله/
۱۱۷	۱۴۶۱	۱۷۱۶	۲/۶۲	۳۱۷۷	بزرگسالان/۶۵ساله و بیشتر/
■	۱۵	۳۰	۰/۰۴	۴۵	نامشخص

■ محاسبه مفهوم ندارد.

خانوار

در سرشماری مهرماه ۱۳۶۵، شهرستان ممسنی دارای ۳۰۱۳۳ خانوار بوده است. از این تعداد، ۴۵۷۵ خانوار ساکن در نقاط شهری، ۲۳۱۴۶ خانوار ساکن در نقاط روستایی و بقیه غیر ساکن بودمانند.

جدول ۳- تعداد آبادیهایی دارای سکنه شهرستان بر حسب بخش، به تفکیک گروه بندی تعداد خانوار

بخش	جمع	۱ تا ۴ خانوار	۵ تا ۹ خانوار	۱۰ تا ۱۹ خانوار	۲۰ تا ۲۹ خانوار	۳۰ تا ۴۹ خانوار	۵۰ تا ۹۹ خانوار	۱۰۰ تا ۱۹۹ خانوار	۲۰۰ تا ۴۹۹ خانوار	۵۰۰ تا ۹۹۹ خانوار	۱۰۰۰ خانوار بیشتر
شهرستان ممسنی	۶۷۲	۱۰۳	۱۱۵	۱۵۷	۱۷۲	۷۱	۳۶	۱۶	۰	۰	۰
مادورمیلاتی	۹۸	۳۶	۱۹	۲۲	۱۳	۳	۲	۰	۰	۰	۰
مرکزی	۵۷۵	۶۷	۹۶	۱۲۵	۱۵۹	۶۸	۳۶	۱۴	۰	۰	۰

متوسط تعداد افراد در خانوارهای معمولی ساکن نقاط روستایی این شهرستان، ۵/۸ نفر است. بیشترین تعداد خانوار، مربوط به خانوارهای ۷ نفره و کمترین آن مربوط به خانوارهای ۱ نفره است.

جدول ۴- خانوارهای معمولی ساکن نقاط روستایی شهرستان بر حسب بخش، به تفکیک تعداد افراد در خانوار

بخش	جمع	۱ نفر	۲ نفر	۳ نفر	۴ نفر	۵ نفر	۶ نفر	۷ نفر	۸ نفر	۹ نفر	۱۰ نفر بیشتر
شهرستان ممسنی	۲۳۱۴۶	۶۲۲	۱۹۵۶	۲۳۶۴	۲۹۳۱	۲۰۵۵	۳۱۱۰	۳۱۲۱	۲۷۴۶	۱۵۷۹	۱۶۶۲
بخش مادورمیلاتی	۲۰۰۲	۳۵	۱۲۲	۱۷۴	۲۵۴	۲۴۰	۲۸۱	۲۵۹	۲۹۸	۱۲۱	۱۹۹
بخش مرکزی	۲۱۱۴۲	۵۸۷	۱۸۲۴	۲۱۹۰	۲۶۷۷	۲۸۱۵	۲۸۲۹	۲۸۶۲	۲۴۴۸	۱۴۴۸	۱۴۶۳

مهاجرت

در سرشماری عمومی نفوس و مسکن مهرماه ۱۳۶۵، ۹۱/۴ درصد از جمعیت نقاط روستایی شهرستان ممسنی در همان آبادی که در زمان سرشماری اقامت داشتند متولد شده‌اند. مقایسه محل تولد افراد با محلی که در زمان سرشماری در آنجا اقامت داشتند نشان می‌دهد که ۷/۸ درصد جمعیت نقاط روستایی این شهرستان از آبادی به آبادی و ۰/۶ درصد از شهر به آبادی، در طول زندگی‌شان مهاجرت کرده‌اند.

جدول ۵- جمعیت نقاط روستایی شهرستان بروجردهای عمده شنی، به تفکیک محل تولد

اظهاریه	موتولد درجای دیبر			موتولد در آبادی محل اقامت	جمع	گروههای عمده شنی
	خارج از کشور	شهر	آبادی			
۲۰۴	۲۶	۷۹۱	۱۰۳۶۸	۲۱۷۷۲	۱۳۳۱۶۱	شهرستان ممسنی
۲۵	۰	۱۱	۴۵	۴۶۴۳	۴۷۲۴	اطفال / کمتر از یکساله /
۹۲	۲	۷۶	۵۴۵	۲۴۴۸۸	۲۵۲۰۳	نوباوگان / ۱-۵ساله /
۲۳	۰	۶۸	۸۳۰	۲۰۲۶۰	۲۱۱۸۱	کودکان / ۶-۱۰ساله /
۱۶	۱	۵۲	۸۳۶	۱۳۹۱۴	۱۴۸۱۹	نوجوانان / ۱۱-۱۴ساله /
۱۹	۶	۱۴۳	۲۱۶۶	۲۲۹۴۵	۲۵۲۷۹	جوانان / ۱۵-۲۴ساله /
۲۴	۱۶	۳۹۶	۵۴۱۰	۲۲۵۲۲	۳۸۳۷۸	میانسالان / ۲۵-۶۴ساله /
۵	۱	۴۵	۵۳۱	۲۹۴۷	۳۵۲۹	بزرگسالان / ۶۵ساله و بیشتر /
۰	۰	۰	۵	۴۳	۴۸	نامشخص

سواد

در سرشماری مهرماه ۱۳۶۵ شهرستان ممسنی ، از ۱۰۳۲۳۴ نفر جمعیت ۶ ساله و بیشتر نقاط روستایی این شهرستان ، ۵۷/۴ درصد باسواد بودند . نسبت باسواد در این جمعیت برای مردان ، ۶۸/۵ درصد و برای زنان ، ۴۶/۲ درصد بوده است . این نسبت بسیاری افراد لازمالتعلیم (۶- ۱۴ ساله) ، ۸۶/۳ درصد و برای افراد ۱۵ ساله و بیشتر ، ۴۱/۹ درصد بوده است .

جدول ۶- درصد باسوادان بی سوادان و جمعیت ۶ ساله و بیشتر نقاط روستایی شهرستان بروجردهای عمده شنی به تفکیک جنس

اظهاریه	بی سواد		باسواد		جمع	گروههای عمده شنی
	زن	مرد	زن	مرد		
۰/۴۵	۵۳/۲۳	۳۱/۲۱	۴۶/۱۷	۶۸/۴۸	۱۰۰/۰۰	شهرستان ممسنی
۰/۹۸	۱۹/۸۴	۶/۳۳	۷۸/۸۵	۹۳/۰۲	۱۰۰/۰۰	کودکان / ۶-۱۰ ساله /
۰/۲۲	۲۱/۰۸	۵/۲۸	۷۸/۶۰	۹۴/۵۹	۱۰۰/۰۰	نوجوانان / ۱۱-۱۴ ساله /
۰/۱۶	۲۷/۲۶	۱۲/۵۰	۶۲/۵۳	۸۷/۳۹	۱۰۰/۰۰	جوانان / ۱۵-۲۴ ساله /
۰/۳۱	۹۰/۲۸	۶۲/۳۷	۹/۳۲	۳۷/۴۰	۱۰۰/۰۰	میانسالان / ۲۵-۶۴ ساله /
۱/۸۴	۹۶/۲۴	۸۶/۷۲	۱/۲۱	۱۲/۰۶	۱۰۰/۰۰	بزرگسالان / ۶۵ساله و بیشتر /
۰/۳۳	۵۹/۸۵	۲۲/۸۵	۳۹/۷۰	۶۶/۹۴	۱۰۰/۰۰	بخش مهورمیلاتی
۰/۷۱	۱۹/۷۹	۵/۹۶	۷۹/۲۷	۹۳/۵۴	۱۰۰/۰۰	کودکان / ۶-۱۰ ساله /
۰/۲۲	۲۹/۱۶	۴/۷۷	۷۰/۴۱	۹۵/۲۳	۱۰۰/۰۰	نوجوانان / ۱۱-۱۴ ساله /
۰/۰۰	۵۱/۲۹	۱۴/۴۰	۴۸/۶۱	۸۵/۶۰	۱۰۰/۰۰	جوانان / ۱۵-۲۴ ساله /
۰/۲۷	۹۳/۰۲	۶۳/۶۷	۶/۶۷	۲۶/۱۲	۱۰۰/۰۰	میانسالان / ۲۵-۶۴ ساله /
۱/۴۲	۹۷/۲۱	۹۰/۹۶	۰/۵۴	۸/۴۳	۱۰۰/۰۰	بزرگسالان / ۶۵ساله و بیشتر /

جدول ۶- درصد سوادان بی سوادان در جمعیت ۶ ساله بیشتر نقاط روستایی شهرستان بر حسب بخش و گروه های عمده شغلی (دنباله)

انگاره شده	بی سواد		با سواد		جمع	گروه های عمده شغلی
	زن	مرد	زن	مرد		
۰/۴۷	۵۲/۵۲	۳۱/۰۵	۴۶/۸۶	۶۸/۶۳	۱۰۰/۰۰	بخش مرکزی
۱/۰۰	۱۹/۸۴	۶/۳۷	۷۸/۸۱	۹۲/۹۷	۱۰۰/۰۰	کودکان ۶-۱۰ ساله /
۰/۲۲	۲۰/۲۳	۵/۳۲	۷۹/۴۷	۹۴/۵۲	۱۰۰/۰۰	نوجوانان ۱۱-۱۴ ساله /
۰/۱۷	۳۵/۸۲	۱۲/۳۲	۶۳/۹۴	۸۷/۵۷	۱۰۰/۰۰	جوانان ۱۵-۲۴ ساله /
۰/۳۲	۸۹/۹۹	۶۲/۲۲	۹/۶۱	۲۷/۵۴	۱۰۰/۰۰	میان سالان ۲۵-۶۴ ساله /
۱/۸۹	۹۶/۱۰	۸۶/۲۱	۱/۳۰	۱۲/۴۱	۱۰۰/۰۰	بزرگسالان ۶۵ ساله و بیشتر /

وضع فعالیت

در سرشماری مهرماه ۱۳۶۵ ، ۳۳/۸ درصد جمعیت ۱۰ ساله و بیشتر نقاط روستایی شهرستان ممسنی را افراد شاغل و بیکار (جویای کار) تشکیل می دادمانند . نسبت افراد شاغل به جمعیت ۱۰ ساله و بیشتر در نقاط روستایی این شهرستان ، ۲۸/۲ درصد بوده است . این نسبت برای مردان ، ۵۴/۳ درصد و برای زنان ، ۱/۶ درصد بوده است .

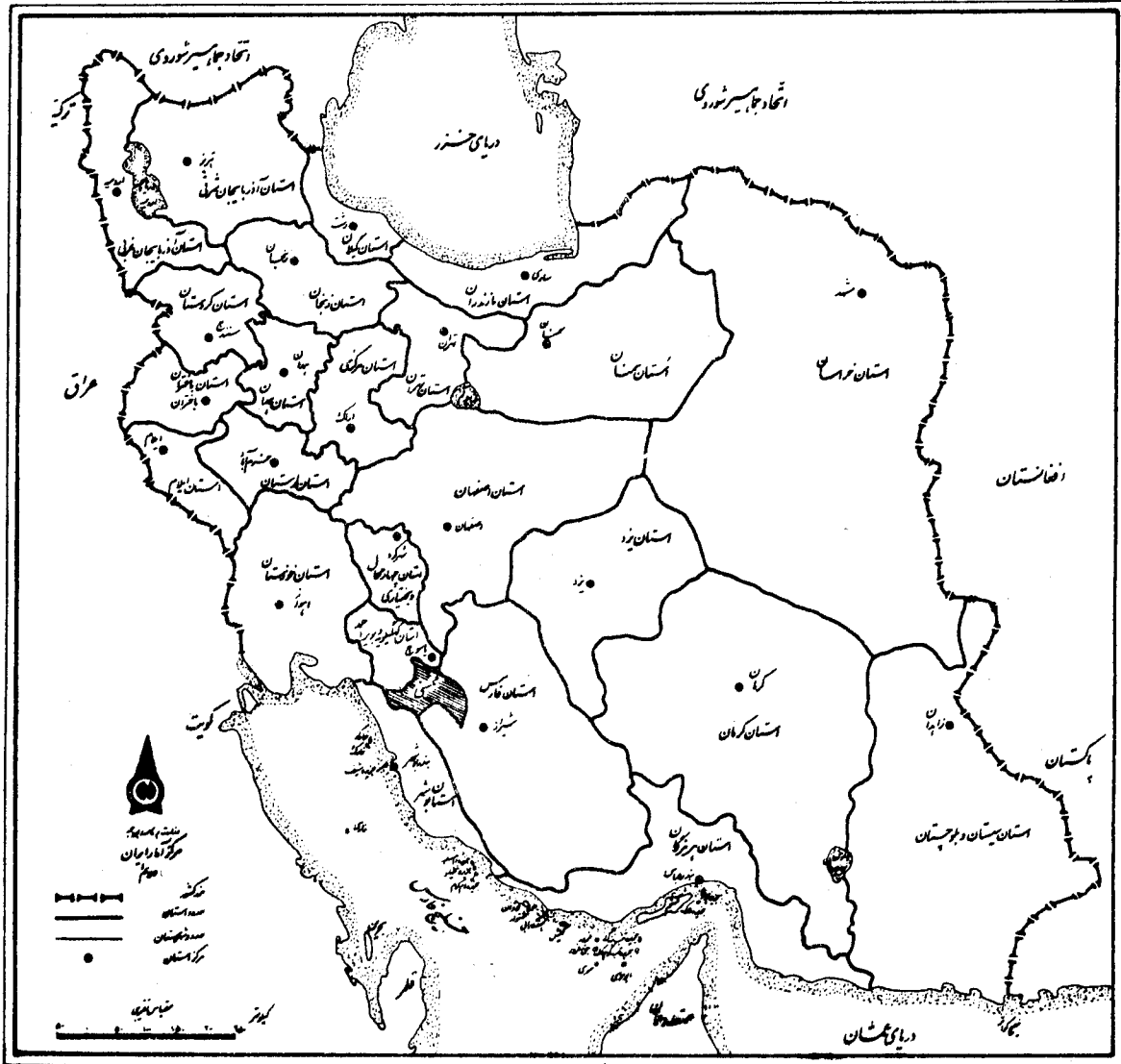
جدول ۷- جمعیت ۱۰ ساله و بیشتر نقاط روستایی شهرستان بر حسب بخش و وضع فعالیت ، بنگاریک بخش

وضع فعالیت	مردوزن		مرد		زن	
	تعداد	درصد	تعداد	درصد	تعداد	درصد
شهرستان ممسنی	۸۵۹۹۲	۱۰۰/۰۰	۴۳۳۵۰	۱۰۰/۰۰	۴۲۶۴۲	۱۰۰/۰۰
شاغل	۲۴۲۲۴	۲۸/۱۷	۲۳۵۳۷	۵۴/۳۰	۶۸۷	۱/۶۱
بیکار / جویای کار /	۴۸۱۶	۵/۶۰	۳۷۴۱	۸/۶۳	۱۰۷۵	۲/۵۲
محصل	۲۰۴۹۱	۲۲/۸۲	۱۲۹۶۹	۲۹/۹۲	۷۵۲۲	۱۷/۶۴
خانه دار	۲۹۸۷۵	۳۴/۷۴	۳۰۰	۰/۶۹	۲۹۵۷۵	۶۹/۳۶
دار ای در آمد بدون کار	۶۸۶	۰/۸۰	۴۲۳	۰/۹۸	۲۶۳	۰/۶۲
سایر	۵۴۱۶	۶/۳۰	۲۲۱۴	۵/۱۱	۳۲۰۲	۷/۵۱
انظار شده	۴۸۴	۰/۵۶	۱۶۶	۰/۳۸	۳۱۸	۰/۷۵
بخش مهور میلاتی	۸۱۶۷	۱۰۰/۰۰	۴۰۷۷	۱۰۰/۰۰	۴۰۹۰	۱۰۰/۰۰
شاغل	۲۱۱۱	۲۵/۸۵	۲۰۴۹	۵۰/۲۶	۶۲	۱/۵۲
بیکار / جویای کار /	۵۴۲	۶/۶۴	۵۳۳	۱۲/۰۷	۹	۰/۲۲
محصل	۱۵۶۳	۱۹/۱۴	۱۱۰۵	۲۷/۱۰	۴۵۸	۱۱/۲۰
خانه دار	۲۹۲۰	۳۵/۷۵	۳۷	۰/۹۱	۲۸۸۳	۷۰/۴۹
دار ای در آمد بدون کار	۱۷	۰/۲۱	۱۳	۰/۳۲	۴	۰/۱۰
سایر	۹۸۱	۱۲/۰۱	۳۳۴	۸/۱۹	۶۴۷	۱۵/۸۲
انظار شده	۳۳	۰/۴۰	۶	۰/۱۵	۲۷	۰/۶۶

جدول ۲- جمعیت ۱۰ ساله و بیشتر نقاط روستایی شهرستان بروجرد بخش دوضع فعالیت، تفکیک جنس (دنباله)

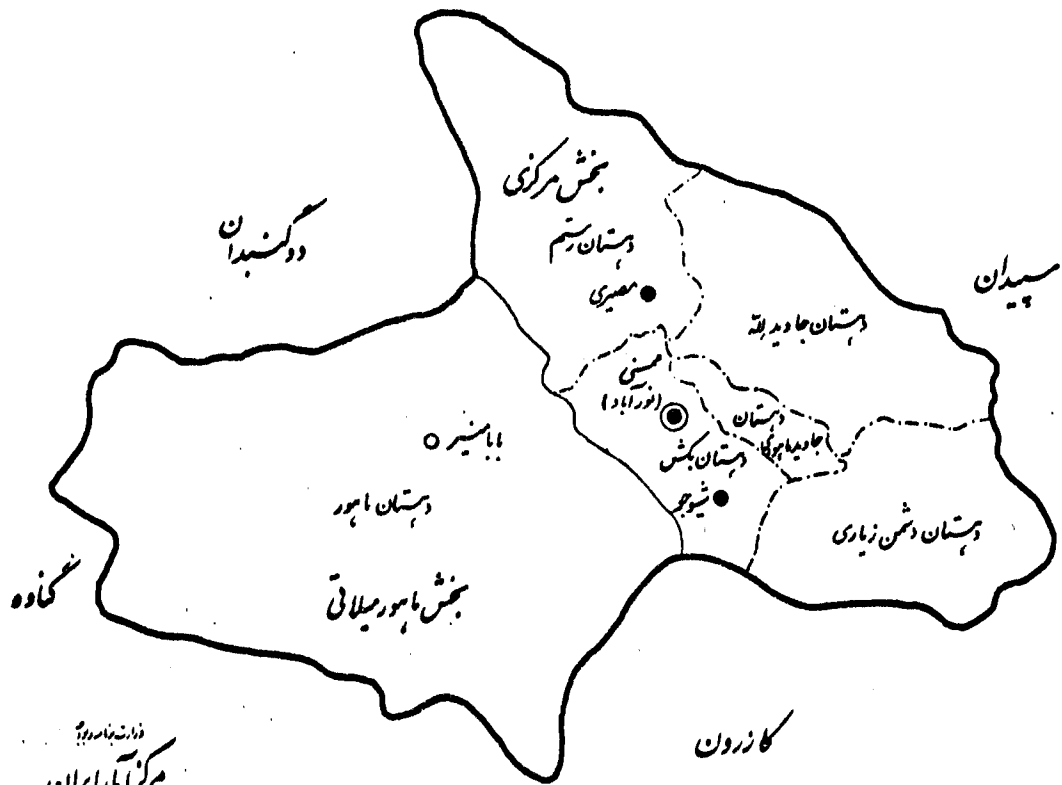
زن		مرد		مرد و زن		وضع فعالیت
درصد	تعداد	درصد	تعداد	درصد	تعداد	
۱۰۰/۰۰	۳۸۵۵۲	۱۰۰/۰۰	۳۹۲۷۳	۱۰۰/۰۰	۷۷۸۲۵	به‌دش مرکزی
۱/۶۲	۶۲۵	۵۴/۷۱	۲۱۴۸۸	۲۸/۴۱	۲۲۱۱۳	شاغل
۲/۷۷	۱۰۶۶	۸/۱۷	۳۲۰۸	۵/۴۹	۴۲۷۴	بی‌کار / چوپای کار /
۱۸/۲۲	۷۰۶۴	۳۰/۲۱	۱۱۸۶۴	۲۴/۳۲	۱۸۹۲۸	محصل
۶۹/۲۴	۲۶۶۹۲	۰/۶۷	۲۶۳	۳۴/۶۴	۲۶۹۵۵	خانه دار
۰/۶۷	۲۵۹	۱/۰۴	۴۱۰	۰/۸۶	۶۶۹	دارای درآمد بدون کار
۶/۶۳	۲۵۵۵	۴/۷۹	۱۸۸۰	۵/۷۰	۴۴۳۵	سایر
۰/۷۵	۲۹۱	۰/۴۱	۱۶۰	۰/۵۸	۴۵۱	افهار شده

تقسیمات کشوری جمهوری اسلامی ایران به لحاظ استان، ۱۳۶۵



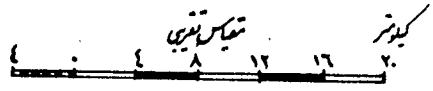
نقشه شهرستان ممسنی به تفکیک بخش و دهستان

سرشماری عمومی همراه سال ۱۳۶۵



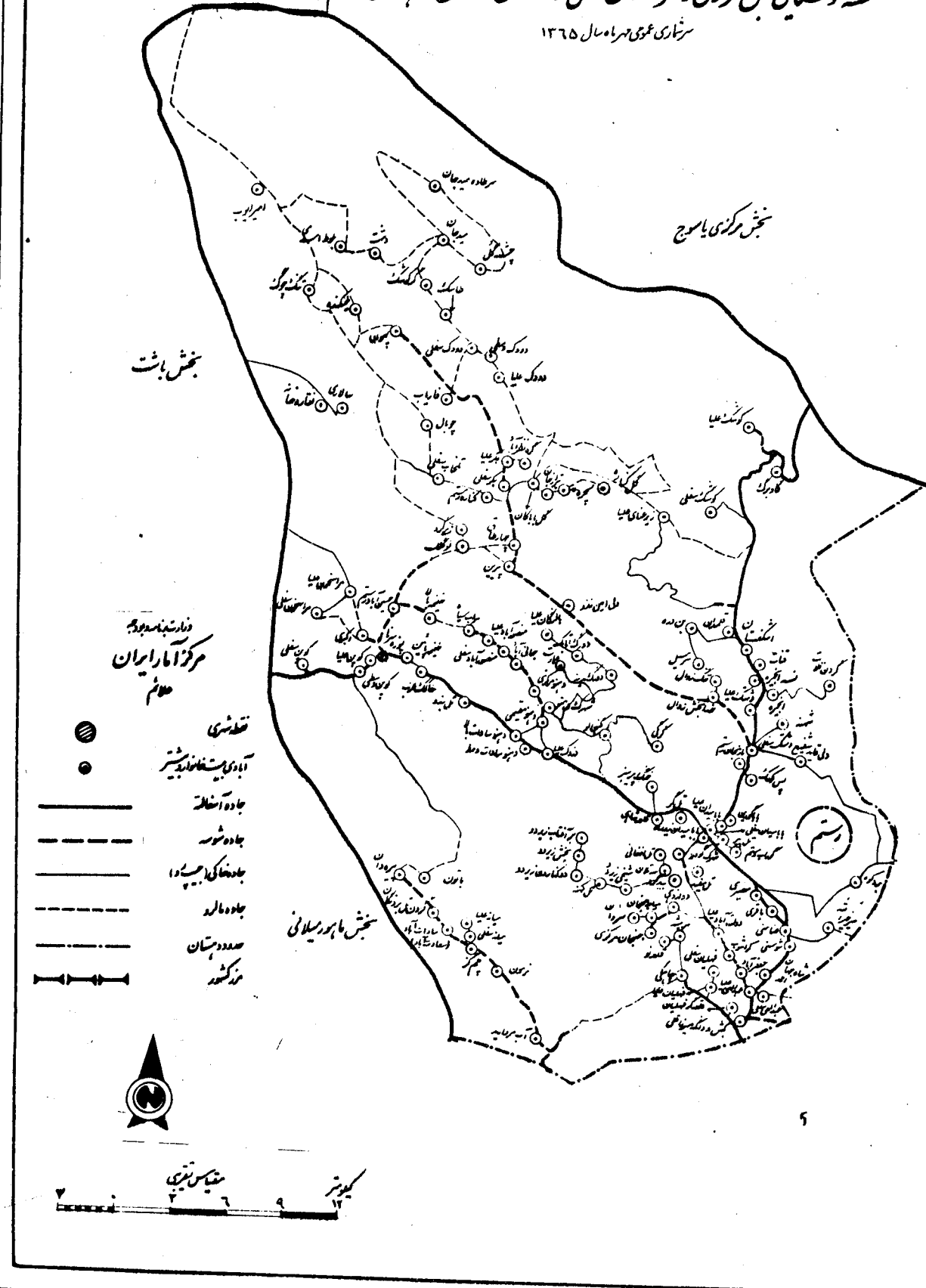
وزارت راه و ترابری
مرکز آمار ایران
علام

- — — — — مرز کشور
- — — — — مرز شهرستان
- — — — — مرز بخش
- — — — — مرز دهستان
- مرکز شهرستان
- تقاضی
- مرکز بخش اقتضایی
- مرکز بخش منطقه دهستان اجیت - انوشهر
- مرکز بخش منطقه دهستان اجیت کزنه - تنابند
- آبادی ارضی - اجیت - شیخو - کزنه - کزنه




نقشه روستایی بخش مرکزی فارس (دهستان رستم)

سرشماری عمومی همراه سال ۱۳۶۵



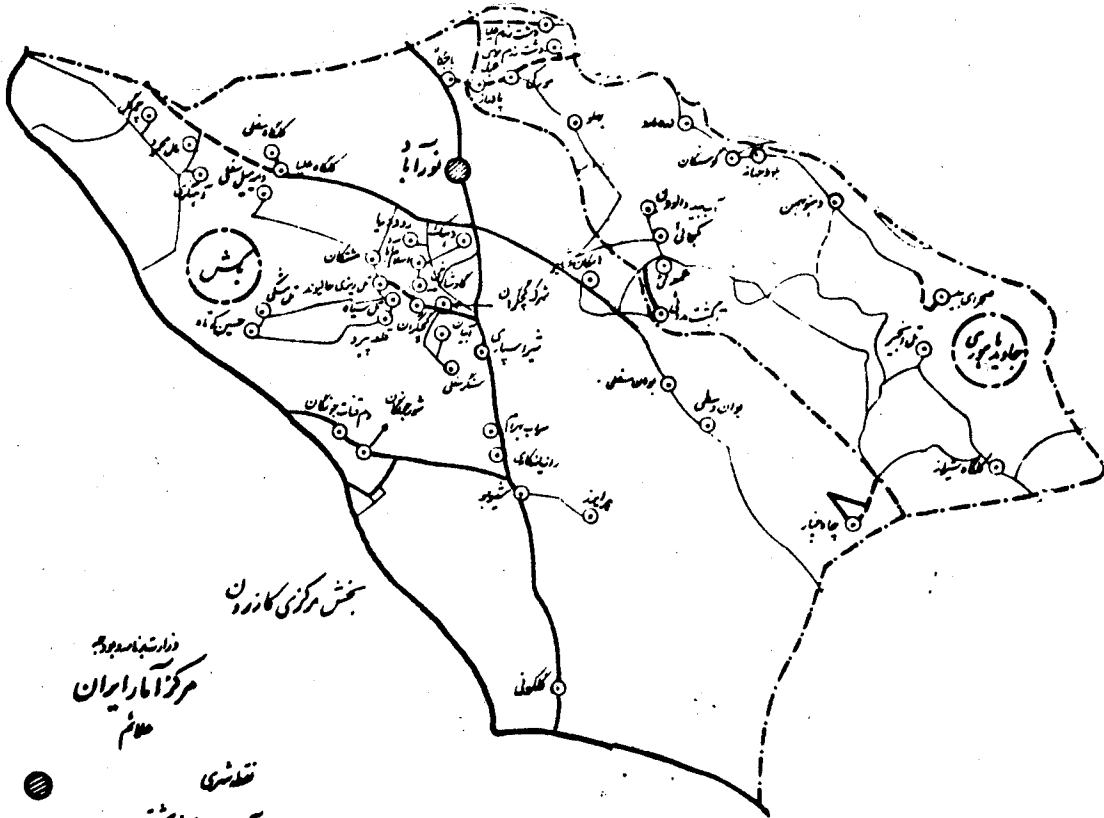
فارس نام دارد
مرکز آن مار ایران
علاقم

- قطعی
- آبادی یا دهستان
- جاده آسفالته
- - - - جاده شوره
- جاده خاکی یا حصه‌دا
- - - - جاده مالرو
- حدود دهستان
- مرکز دهستان

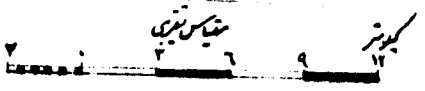


نقشه روستایی بخش مرکزی از شهرستان ممسنی از شهرستان فارس (دهستانهای جاوید ماهوری و دگیش)

شماره عمومی همراه سال ۱۳۶۵



- قطعی
- آبادی استخوانی
- جاده آسفالت
- - - جاده خاکی
- جاده خاکی لایه دار
- - - جاده مالرو
- حدود دهستان
- مرکز دهستان



خصوصیات اجتماعی - اقتصادی آبادیهای دارای سکنه شهرستان ممسنی

شماره دفتر آبادی	آبادی	کده آبادی	نوع راه آبادی (کده)	تعداد خانوار	کل جمعیت	جمعیت عمال بیشتر	جمعیت باسواد	جمعیت شغل	فعالیت کشاورزی						
									زراعت	باغداری	دامداری دامپروری	پرورش طیور	پرورش گاو برهیم	پرورش بزوسل	پرورش ماهی
۱	۲	۳	۴	۵	۶	۷	۸	۹	۱۰	۱۱	۱۲	۱۳	۱۴	۱۵	۱۶
	بخش مهور میلاتی			۲۰۰۲	۱۲۲۵۶	۹۷۵۱	۵۱۹۶	۲۱۱۲	۸۸	۱۷	۹۵	۷			
	دهستان مهور			۲۰۰۲	۱۲۲۵۶	۹۷۵۱	۵۱۹۶	۲۱۱۲	۸۸	۱۷	۹۵	۷			
۱	ابشیرین	۰۸۴۱۴۰	۲	۲۶	۱۶۵	۱۲۲	۵۷	۳۷	*	*	*				
۱	ابگرم	۰۸۴۱۴۱	۴	۱۲	۱۰۴	۸۸	۴۰	۱۷	*	*	*				
۲	امامزاده منیر	۰۸۴۱۴۲	۲	۵	۲۶	۲۲	۱۷	۷	*	*	*				
۴	ایازقلو	۰۸۴۱۴۶	۲	۲۱	۱۱۹	۹۷	۴۸	۳۰	*	*	*				
۴	باباگلان	۰۸۴۱۴۸	۲	۲۰۰	۱۶۹۱	۱۵۶۴	۸۷۸	۳۰۴	*	*	*				
۷	بابامنیر	۰۸۴۱۴۹	۱	۲۰۸	۱۰۲۱	۶۰۴	۵۷۶	۱۶۹	*	*	*				
۱	باتار حچز	۰۸۴۱۵۰	۲	۸	۶۴	۴۳	۲۱	۷	*	*	*				
۷	بامبیاد امیر فغانی	۰۸۴۱۵۲	۴	۱	۶	۶	۴	۲	*	*	*				
۴	بامگورین چا	۰۸۴۱۵۴	۴	۲	۷	۷	۲	۲	*	*	*				
۱۰	بباغ	۰۸۴۱۵۵	۲	۱	۷	۵	۲	۱	*	*	*				
۱۱	بباغعبادت علی	۰۸۴۱۵۶	۲	۱	۱۱	۹	۴	۲	*	*	*				
۱۱	بیرجدبیر	۰۸۴۱۵۷	۲	۳۰	۱۸۹	۱۵۰	۶۶	۴۰	*	*	*				
۱۲	بیرمسباه	۰۸۴۱۵۹	۱	۱۱۷	۷۵۲	۵۸۰	۲۲۵	۱۱۷	*	*	*				
۱۴	بیرمشور	۰۸۴۱۶۰	۲	۴	۱۹	۱۲	۴	۴	*	*	*				
۱۵	بیشار جان	۰۸۴۱۶۵	۲	۴۴	۲۴۰	۱۸۲	۱۱۳	۵۲	*	*	*				
۱۰	بینه بیاد امیر وندا	۰۸۴۱۶۹	۴	۲	۱۱	۹	۷	۴	*	*	*				
۱۱	بینه بلوط	۰۸۴۱۷۰	۴	۱	۶	۵	۱	۳	*	*	*				
۱۷	بیدخل	۰۸۴۱۷۱	۲	۲۵	۱۳۰	۹۵	۴۲	۲۷	*	*	*				
۱۹	بیدکوز	۰۸۴۱۷۲	۲	۱۱۸	۶۸۳	۵۵۶	۲۲۱	۱۱۰	*	*	*				
۲۰	بیبی شانز خاتون	۰۸۴۱۷۶	۲	۱۶	۹۸	۶۸	۳۵	۱۹	*	*	*				
۲۱	پاشخته چاه اندجیر	۰۸۴۱۷۷	۲	۷	۴۱	۳۲	۶	۷	*	*	*				
۲۲	بیر امید	۰۸۴۱۷۸	۲	۷	۲۴	۳۰	۱۴	۱۱	*	*	*				
۲۲	بیر صوری	۰۸۴۱۷۹	۲	۱۱	۳۷	۵۸	۲۵	۱۵	*	*	*				
۲۴	بیباز کار	۰۸۴۱۸۱	۲	۲	۱۵	۱۴	۶	۵	*	*	*				
۲۴	بیبیر مرغ بالا	۰۸۴۱۸۲	۲	۱۶	۹۵	۲۸	۴۴	۲۰	*	*	*				
۲۰	بیبی کتک	۰۸۴۱۸۳	۲	۱۰	۱۵	۱۴	۱۵	۹	*	*	*				
۲۱	تن تقار	۰۸۴۱۹۰	۲	۳	۲۶	۱۸	۷	۳	*	*	*				
۲۱	تلخ آب	۰۸۴۱۹۱	۲	۱۲	۷۳	۶۰	۲۶	۵	*	*	*				
۲۰	تلخاب قره خاتون	۰۸۴۱۹۲	۲	۲	۱۱	۱۱	۶	۲	*	*	*				
۳۰	تلخاب ولد	۰۸۴۱۹۳	۲	۲۱	۱۱۷	۱۰۲	۴۶	۲۲	*	*	*				
۳۱	تنکچی سفلی	۰۸۴۱۹۶	۲	۱	۳	۳	۰	۱	*	*	*				
۳۱	تنکچی علیا	۰۸۴۱۹۷	۲	۱۰	۳۷	۵۲	۱۴	۱۲	*	*	*				
۳۲	تیز تنک سفلی	۰۸۴۱۹۸	۲	۷	۲۸	۲۱	۱۰	۶	*	*	*				
۳۴	تیز تنک علیا	۰۸۴۱۹۹	۱	۴	۲۴	۲۰	۱۱	۴	*	*	*				
۳۵	جمال کر	۰۸۴۲۰۰	۲	۱۰	۷۵	۶۳	۲۲	۲۰	*	*	*				
۳۰	جیکو اجیکه	۰۸۴۲۰۱	۴	۸	۵۱	۴۴	۲۵	۸	*	*	*				
۳۱	چار فاش	۰۸۴۲۰۲	۲	۴	۲۴	۳۰	۲۱	۶	*	*	*				
۳۸	چاه اندجیر بیدکوز	۰۸۴۲۰۴	۲	۱۹	۱۳۷	۱۱۲	۵۵	۲۴	*	*	*				
۳۰	چاه اندجیر علیا	۰۸۴۲۰۵	۲	۹	۵۷	۴۹	۳۱	۱۳	*	*	*				
۴۰	چاهز الو	۰۸۴۲۰۶	۴	۲	۹	۵	۳	۲	*	*	*				
۴۱	چاه سثی	۰۸۴۲۰۹	۲	۶	۳۵	۲۲	۱۲	۴	*	*	*				
۴۲	چاه نج سفلی	۰۸۴۲۱۱	۲	۱۲	۷۰	۵۹	۲۶	۱۴	*	*	*				
۴۲	چاه نج علیا	۰۸۴۲۱۲	۲	۵	۲۷	۱۹	۱۱	۵	*	*	*				
۴۴	چم امید	۰۸۴۲۲۹	۲	۳	۲۱	۱۷	۵	۴	*	*	*				
۴۵	چم جرو	۰۸۴۲۳۱	۴	۵	۲۱	۱۵	۶	۵	*	*	*				

نوع راه آبادی: ۱. جاده اسفالتی، ۲. جاده شوره، ۳. جاده خاکی، ۴. مارود، ۵. سایر (اینگاه راه آهن یا راه آبی)، ۵. نامشخص

تعداد گاو و گوساله	تعداد گوسفند بز	تعمیرگاه آتش کاشداری	فروشگاه تعاونی	دستری به وسیله تعمیرگری و آبپاشی	تلفون	دستری به روزنامه و مجله آزادی	صندوق پست	بیمار و دامای روستایی	داپوشک نخستین دایرگری	پزشک	خانه بهداشت	مرکز بهداشتی درمانی	حمام	آموزش بافندگی کودکان	مدرسه راهنمایی	دبستان	برق	آب لوله کشی	پایگاه مقاومت بسیج	مرکز خدمات روستایی	دفتر بهداشت ازادگی	شورای اسلامی روستایی	اماکن مذهبی مسلمانان	بنای مذهبی مسلمانان	نماد و دیف آبادی
۴۲	۶۱	۴۰	۳۹	۳۸	۳۷	۳۶	۳۵	۳۴	۳۳	۳۲	۳۱	۳۰	۲۹	۲۸	۲۷	۲۶	۲۵	۲۴	۲۳	۲۲	۲۱	۲۰	۱۹	۱۸	۱۷
۲۰۱۲	۱۷۲۹۸۰	۰	۱۲	۱۱	۲	۰	۰	۱	۸	۰	۹	۴	۱	۲	۶	۷۱	۴	۷	۱	۱	۲	۱۹	۲		
۲۰۱۲	۱۷۲۹۸۰	۰	۱۲	۱۱	۲	۰	۰	۱	۸	۰	۹	۴	۱	۲	۶	۷۱	۴	۷	۱	۱	۲	۱۹	۲		
۰	۲۰۰۰																							۱	
۰	۲۱۷۰																							۲	
۰	۱۵۰۰																							۲	
۱۵	۵۰۰۰																							۲	
۱۰۰۰	۹۰۰۰		*	*	*																			۴	
۷۶۹	۲۹۷۰		*	*	*			*	*		*	*	*	*	*	*	*	*	*	*	*	*	*	۵	
۰	۱۱۰۰																							۶	
۰	۱۰۰۰																							۷	
۴	۲۰۰																							۸	
۶	۲۵۰۰																							۹	
۰	۷۰۰																							۱۰	
۰	۶۰۰۰																							۱۱	
۵۰	۵۰۰۰		*	*	*						*	*	*	*	*	*	*	*	*	*	*	*	*	۱۲	
۰	۱۲۰۰																							۱۳	
۲۰	۲۰۰۰		*	*	*			*	*		*	*	*	*	*	*	*	*	*	*	*	*	*	۱۴	
۲	۱۱۰																							۱۵	
۰	۴۰۰																							۱۶	
۷۰	۲۵۰۰																	*						۱۷	
۲۰۰	۲۸۰۰		*	*	*																			۱۸	
۸	۵۰۰۰														*	*	*	*	*	*	*	*	*	۱۹	
۰	۱۰۰۰														*	*	*	*	*	*	*	*	*	۲۰	
۵	۱۰۰۰														*	*	*	*	*	*	*	*	*	۲۱	
۱۲	۱۴۰۰														*	*	*	*	*	*	*	*	*	۲۲	
۰	۲۵۰														*	*	*	*	*	*	*	*	*	۲۳	
۲۰	۶۰۰		*	*	*			*	*		*	*	*	*	*	*	*	*	*	*	*	*	*	۲۴	
۵	۵۰۰														*	*	*	*	*	*	*	*	*	۲۵	
۰	۲۱۰۰														*	*	*	*	*	*	*	*	*	۲۶	
۴	۲۰۰														*	*	*	*	*	*	*	*	*	۲۷	
۰	۶۰														*	*	*	*	*	*	*	*	*	۲۸	
۴	۱۰۰۰														*	*	*	*	*	*	*	*	*	۲۹	
۱	۲۰														*	*	*	*	*	*	*	*	*	۳۰	
۰	۲۶۰۰														*	*	*	*	*	*	*	*	*	۳۱	
۰	۵۰۵														*	*	*	*	*	*	*	*	*	۳۲	
۰	۱۰۰۰														*	*	*	*	*	*	*	*	*	۳۳	
۰	۲۰۰۰		*	*	*										*	*	*	*	*	*	*	*	*	۳۴	
۰	۱۵۰۰														*	*	*	*	*	*	*	*	*	۳۵	
۲	۶۲۰														*	*	*	*	*	*	*	*	*	۳۶	
۰	۲۵۰۰		*	*	*										*	*	*	*	*	*	*	*	*	۳۷	
۰	۱۱۰۰														*	*	*	*	*	*	*	*	*	۳۸	
۳	۱۳۶۰														*	*	*	*	*	*	*	*	*	۳۹	
۰	۱۴۰۰														*	*	*	*	*	*	*	*	*	۴۰	
۰	۷۰۰														*	*	*	*	*	*	*	*	*	۴۱	
۰	۵۰۰۰														*	*	*	*	*	*	*	*	*	۴۲	
۲۰	۲۵۰														*	*	*	*	*	*	*	*	*	۴۳	
۴	۱۵۰۰														*	*	*	*	*	*	*	*	*	۴۴	

شماره ردیف آبادی	آبادی	کد آبادی	نوع راه آبادی (کد)	تعداد خانوار	کل جمعیت	جمعیت عمال بیشتر	جمعیت باسواد	جمعیت شغل	فعالیت کشاورزی					
									۱۰	۱۱	۱۲	۱۳	۱۴	۱۵
۴۶	چشمه شور	۰۸۴۲۳۸	۲	۲	۱۴	۱۲	۲	۴	*	*	*	*	*	*
۴۷	چهار بیضه	۰۸۴۲۴۰	۲	۶	۴۱	۳۴	۱۴	۷	*	*	*	*	*	*
۴۸	چهار شنگ	۰۸۴۲۴۱	۲	۵	۳۰	۲۹	۱۱	۱۰	*	*	*	*	*	*
۴۹	چهار راه پشته راه	۰۸۴۲۴۲	۲	۱	۱۱	۹	۵	۱	*	*	*	*	*	*
۵۰	چهار راه زیر راه	۰۸۴۲۴۳	۲	۲	۹	۷	۳	۴	*	*	*	*	*	*
۵۱	دره بری	۰۸۴۲۴۴	۲	۱	۸	۶	۳	۲	*	*	*	*	*	*
۵۲	دره غلام	۰۸۴۲۴۵	۲	۱	۶	۶	۰	۱	*	*	*	*	*	*
۵۳	دره هر چه	۰۸۴۲۴۶	۲	۱۱	۶۶	۶۰	۵۳	۱۲	*	*	*	*	*	*
۵۴	دشت عالی	۰۸۴۲۴۷	۲	۴	۷۲	۶۱	۷	۴	*	*	*	*	*	*
۵۵	دشت فتیل	۰۸۴۲۴۸	۲	۲	۴۴	۳۸	۸	۲	*	*	*	*	*	*
۵۶	دشت کالوسه	۰۸۴۲۴۹	۲	۲	۱۹	۱۶	۵	۵	*	*	*	*	*	*
۵۷	دشت قیر	۰۸۴۲۵۰	۲	۱	۵	۵	۳	۲	*	*	*	*	*	*
۵۸	دلو ارکوه میاه	۰۸۴۲۵۱	۲	۱۰	۵۹	۵۳	۲۶	۱۰	*	*	*	*	*	*
۵۹	رباط	۰۸۴۲۵۲	۱	۱۱	۱۶۷	۱۲۲	۷۸	۳۵	*	*	*	*	*	*
۶۰	روستای طالبقانی	۰۸۴۲۵۳	۱	۲۰	۱۶۲	۱۴۱	۹۰	۲۲	*	*	*	*	*	*
۶۱	شاه تعلیم	۰۸۴۲۵۴	۲	۳۱	۳۸	۱۷	۱۳	۹	*	*	*	*	*	*
۶۲	شور آبترک	۰۸۴۲۵۵	۲	۱	۲۱	۱۱	۷	۲	*	*	*	*	*	*
۶۳	شور گان	۰۸۴۲۵۶	۲	۴	۲۱	۱۲	۸	۷	*	*	*	*	*	*
۶۴	شیر بییم	۰۸۴۲۵۷	۲	۷۰	۴۴۴	۳۴۲	۲۰۳	۷۲	*	*	*	*	*	*
۶۵	صربیک	۰۸۴۲۵۸	۲	۱۴	۸۱	۶۸	۲۹	۱۹	*	*	*	*	*	*
۶۶	عباس آباد	۰۸۴۲۵۹	۲	۱۳	۲۰۰	۱۳۲	۱۱۵	۴۳	*	*	*	*	*	*
۶۷	علی آباد مقلی	۰۸۴۲۶۰	۲	۵	۲۲	۱۶	۱۱	۴	*	*	*	*	*	*
۶۸	عمار تک	۰۸۴۲۶۱	۲	۲۰	۵۳۱	۳۹۱	۲۱۱	۶۲	*	*	*	*	*	*
۶۹	قاپقلو	۰۸۴۲۶۲	۲	۱۱	۶۷	۵۵	۴۲	۴	*	*	*	*	*	*
۷۰	قره بیس	۰۸۴۲۶۳	۲	۲	۲۲	۱۱	۷	۲	*	*	*	*	*	*
۷۱	قره کتار	۰۸۴۲۶۴	۲	۵	۶۲	۳۰	۱۵	۷	*	*	*	*	*	*
۷۲	قز مزاری	۰۸۴۲۶۵	۲	۱۲	۸۰	۶۵	۳۳	۱۸	*	*	*	*	*	*
۷۳	قوچ خوس	۰۸۴۲۶۶	۲	۲	۱۵	۹	۳	۳	*	*	*	*	*	*
۷۴	کته زار	۰۸۴۲۶۷	۲	۱	۶	۶	۲	۱	*	*	*	*	*	*
۷۵	کلاتون	۰۸۴۲۶۸	۲	۱۸	۱۱۵	۹۲	۳۳	۱۸	*	*	*	*	*	*
۷۶	کورک	۰۸۴۲۶۹	۲	۴	۲۲	۳۱	۴	۳	*	*	*	*	*	*
۷۷	کرد آب پیازی	۰۸۴۲۷۰	۲	۲۱	۷۰	۳۵	۲۲	۱۱	*	*	*	*	*	*
۷۸	کرد آب شکرستان	۰۸۴۲۷۱	۲	۴	۳۱	۲۱	۴	۶	*	*	*	*	*	*
۷۹	کر میش نادری	۰۸۴۲۷۲	۲	۱۰	۵۵	۴۳	۱۶	۱۱	*	*	*	*	*	*
۸۰	کودلیر	۰۸۴۲۷۳	۲	۵	۲۷	۳۰	۹	۶	*	*	*	*	*	*
۸۱	کور اسپید	۰۸۴۲۷۴	۲	۴۶	۲۸۷	۲۲۲	۱۱۴	۴۵	*	*	*	*	*	*
۸۲	مالیچه شیخ	۰۸۴۲۷۵	۲	۴۸	۱۹۱	۱۳۲	۶۱	۵۹	*	*	*	*	*	*
۸۳	مرغوزرک	۰۸۴۲۷۶	۱	۲۸	۴۶۴	۳۶۳	۱۹۹	۶۵	*	*	*	*	*	*
۸۴	مرغوزرک	۰۸۴۲۷۷	۲	۵	۳۸	۲۶	۱۹	۵	*	*	*	*	*	*
۸۵	مور کرد	۰۸۴۲۷۸	۲	۱۶	۶۶	۴۷	۲۸	۱۶	*	*	*	*	*	*
۸۶	مهم آباد	۰۸۴۲۷۹	۲	۲	۱۵	۹	۵	۲	*	*	*	*	*	*
۸۷	میدانک	۰۸۴۲۸۰	۲	۱	۳	۲	۰	۲	*	*	*	*	*	*
۸۸	میشان مقلی	۰۸۴۲۸۱	۲	۷۰	۴۲۰	۳۲۲	۱۶۲	۸۱	*	*	*	*	*	*
۸۹	میشان علیا	۰۸۴۲۸۲	۲	۳۱	۲۲۲	۱۷۰	۹۸	۱۴۵	*	*	*	*	*	*
۹۰	میشل بیشتر شماره ۱	۰۸۴۲۸۳	۲	۱۰	۶۱	۵۱	۲۵	۱۰	*	*	*	*	*	*

کد نوع راه آبادی: ۱ جاده اسفالت، ۲ جاده شوسه، ۳ جاده خاکی، ۴ مارو، ۵ سایر (ایستگاه راه آهن یا راه آبی)، ۵۱ ناشخص

تعداد گاو و گوسفال	تعداد گوسفند بز	تعمیرگاه بین آلات کشوری	فروشگاه تعاونی	دستری بر وسیله نقلیه عمومی دربارگی	تعمیرگاه	دستری بر روزنامه و مجله دربارگی	صندوق پست	بیمار و دامای دروسایی	دانشگاه بینیمین دربارگی	پزشک	خانه بهداشت	مرکز بهداشتی دربارگی	حمام	آموزش تخصصی مواد آموزشی	درسه دربارگی	دبستان	برن	آب اولرگی	پایگاه خدمات بروج	مرکز خدمات دروسایی	دفترها و ساد زندگی	شورای اسلامی دروسایی	اماکن مذهبی مسلمانان	بنیخ مذهبی مسلمانان	شماره رودیسی آبادی
۴۲	۴۱	۴۰	۳۹	۳۸	۳۷	۳۶	۳۵	۳۴	۳۳	۳۲	۳۱	۳۰	۲۹	۲۸	۲۷	۲۶	۲۵	۲۴	۲۳	۲۲	۲۱	۲۰	۱۹	۱۸	۱۷
۱	۲۹۰																								۴۶
۰	۲۷۰۰															*									۴۷
۰	۴۰۰۰																								۴۸
۰	۰																								۴۹
۰	۲۰۰																								۵۰
۰	۱۰																								۵۱
۰	۲۰۰																								۵۲
۰	۱۲۰۰۰																								۵۳
۰	۱۲۰۰																								۵۴
۰	۱۰۰۰																								۵۵
۰	۴۳۰															*									۵۶
۰	۴۰۰															*									۵۷
۰	۷۰۰															*									۵۸
۰	۱۸۰۰			*							*					*									۵۹
۸	۷۰۰			*					*		*					*						*	*	*	۶۰
۴۰	۷۰۰			*					*		*					*						*	*	*	۶۱
۰	۰															*									۶۲
۰	۳۰۰															*									۶۳
۶۰	۲۵۰۰										*					*						*	*	*	۶۴
۵	۲۰۰۰										*					*						*	*	*	۶۵
۶	۸۰۰۰										*					*						*	*	*	۶۶
۲	۲۰۰										*					*						*	*	*	۶۷
۶۰	۹۰۰									*	*					*						*	*	*	۶۸
۲	۴۵۰										*					*						*	*	*	۶۹
۰	۰										*					*						*	*	*	۷۰
۰	۱۷۰۰										*					*						*	*	*	۷۱
۲	۴۵۰										*					*						*	*	*	۷۲
۰	۳۰۰										*					*						*	*	*	۷۳
۶	۱۷۵										*					*						*	*	*	۷۴
۲۰	۸۰۰										*					*						*	*	*	۷۵
۰	۱۵۰۰										*					*						*	*	*	۷۶
۰	۶۰۰		*								*					*						*	*	*	۷۷
۰	۳۵۰										*					*						*	*	*	۷۸
۵	۱۵۰۰										*					*						*	*	*	۷۹
۰	۷۵۰										*					*						*	*	*	۸۰
۲۰	۱۰۵۰۰		*								*					*						*	*	*	۸۱
۹۰	۱۶۲۰		*	*							*					*						*	*	*	۸۲
۶۰	۱۱۰۰		*	*							*					*						*	*	*	۸۳
۵	۲۴۰										*					*						*	*	*	۸۴
۰	۱۵۰۰										*					*						*	*	*	۸۵
۰	۶۰۰										*					*						*	*	*	۸۶
۰	۲۰۰										*					*						*	*	*	۸۷
۲۰	۱۴۵۰		*								*					*						*	*	*	۸۸
۱۵۰	۹۰۰۰		*	*					*		*					*						*	*	*	۸۹
۰	۶۰۰		*	*					*		*					*						*	*	*	۹۰

شماره ردیف آبادی	آبادی	کده آبادی	نوع راه آبادی (رکد)	تعداد خانوار	کل جمعیت	جمعیت عمال بیشتر	جمعیت باسواد	جمعیت شامل	فعالیات عمده کث درزی							
									۱۰	۱۱	۱۲	۱۳	۱۴	۱۵	۱۶	
۹۱	میشل بیدر شماره ۲	۰۸۴۳۳۷	۲	۹	۴۴	۲۸	۱۶	۵	*	*	*	*	*	*	*	*
۹۲	میلاتون	۰۸۴۳۳۸	۲	۱۶	۱۰۱	۸۱	۲۸	۲۰	*	*	*	*	*	*	*	*
۹۳	نزار سفلی	۰۸۴۳۳۹	۲	۲	۱۰	۷	۲	۱	*	*	*	*	*	*	*	*
۹۴	نزار علیا	۰۸۴۳۴۰	۳	۳۱	۱۶۱	۱۴۹	۷۶	۲۸	*	*	*	*	*	*	*	*
۹۵	نوزان	۰۸۴۳۴۲	۱	۲	۱۶	۳۱	۷	۵	*	*	*	*	*	*	*	*
۹۶	نزار بلوط	۰۸۴۳۴۵	۳	۹	۳۵	۲۱	۱۰	۱۰	*	*	*	*	*	*	*	*
۹۷	نزار سفلی	۰۸۴۳۴۸	۳	۷	۳۵	۲۱	۱۱	۹	*	*	*	*	*	*	*	*
۹۸	بیاضله سازه	۰۸۴۳۵۰	۳	۱	۷	۶	۲	۳	*	*	*	*	*	*	*	*
	بخش مرکزی			۲۱۱۴۲	۱۲۰۹۰۵	۹۲۴۸۲	۵۴۰۶۸	۲۲۱۴۱	۵۴۵	۲۹۲	۵۶۹	۹۱	۰	۵۸	۰	۰
	دهستان بخش			۳۰۸۰	۱۷۴۵۳	۱۳۵۴۱	۸۲۲۶	۲۳۳۱	۴۷	۲۱	۵۶	۰	۳	۰	۰	۰
۱	ابیان	۰۸۴۵۹۶	۱	۲۶	۱۵۷	۱۲۹	۸۰	۳۹	*	*	*	*	*	*	*	*
۲	اردوگاه قدس	۰۸۴۵۹۹	۱	۱	۹	۸	۶	۱	*	*	*	*	*	*	*	*
۳	اسکان عشایر	۰۸۴۶۶۴	۱	۲۳۵	۱۲۰۷	۹۹	۶۱۲	۲۴۷	*	*	*	*	*	*	*	*
۴	اسلام آباد	۰۸۴۵۹۴	۲	۲۵	۱۵۰	۱۱۷	۷۲	۳۰	*	*	*	*	*	*	*	*
۵	امامزاده شیر مرد	۰۸۴۵۹۵	۳	۱۲	۸۴	۶۲	۴۵	۱۴	*	*	*	*	*	*	*	*
۶	امامزاده ظاهر	۰۸۴۵۹۶	۱	۱۷	۹۱	۷۱	۲۶	۱۵	*	*	*	*	*	*	*	*
۷	اهنگاه	۰۸۴۵۹۷	۳	۱۲	۷۹	۶۸	۴۶	۱۶	*	*	*	*	*	*	*	*
۸	اهنگری	۰۸۴۵۹۸	۳	۲۲	۱۰۳	۸۳	۵۰۷	۲۰۴	*	*	*	*	*	*	*	*
۹	باباسالار	۰۸۴۶۹۹	۳	۲	۸۱	۱۲	۶	۳	*	*	*	*	*	*	*	*
۱۰	بیاضله	۰۸۴۶۰۰	۱	۱۵۲	۸۷۷	۶۹۰	۴۶۸	۱۸۳	*	*	*	*	*	*	*	*
۱۱	بروان سفلی	۰۸۴۶۰۱	۳	۲۷	۲۰۱	۱۶۰	۶۷	۴۱	*	*	*	*	*	*	*	*
۱۲	بروان علیا	۰۸۴۶۰۲	۳	۱۳	۸۶	۶۷	۳۳	۱۶	*	*	*	*	*	*	*	*
۱۳	بروان وسطی	۰۸۴۶۰۳	۳	۲۹	۱۷۶	۱۴۰	۶۷	۳۱	*	*	*	*	*	*	*	*
۱۴	پودنک چوستان	۰۸۴۶۰۴	۱	۱۸	۱۱۴	۸۷	۵۲	۱۶	*	*	*	*	*	*	*	*
۱۵	تل حدیدی	۰۸۴۶۰۵	۳	۷	۴۵	۳۶	۱۹	۷	*	*	*	*	*	*	*	*
۱۶	تل خندق سفلی	۰۸۴۶۰۶	۳	۱۷	۹۲	۷۲	۴۳	۱۴	*	*	*	*	*	*	*	*
۱۷	تل خندق علیا	۰۸۴۶۰۷	۳	۵	۲۸	۲۸	۱۹	۵	*	*	*	*	*	*	*	*
۱۸	تل ریزی عالیو شد	۰۸۴۶۰۸	۳	۵۰	۲۷۲	۲۱۲	۱۵۳	۶۵	*	*	*	*	*	*	*	*
۱۹	تل سیاه	۰۸۴۶۰۹	۳	۴۲	۲۵۲	۱۹۲	۱۴۰	۶۰	*	*	*	*	*	*	*	*
۲۰	تل مشکی	۰۸۴۶۱۰	۳	۴۴	۲۵۴	۱۹۲	۱۲۶	۵۷	*	*	*	*	*	*	*	*
۲۱	تل نقاره	۰۸۴۶۱۱	۴	۶	۲۷	۲۰	۹	۵	*	*	*	*	*	*	*	*
۲۲	تلک تیر کمان	۰۸۴۶۱۴	۴	۹	۴۹	۴۱	۶	۱۰	*	*	*	*	*	*	*	*
۲۳	چاه توتاه	۰۸۴۶۱۶	۳	۹	۴۰	۲۹	۸	۱۰	*	*	*	*	*	*	*	*
۲۴	چاه چنار	۰۸۴۶۱۷	۳	۴۵	۲۵۵	۲۰۹	۹۴	۵۰	*	*	*	*	*	*	*	*
۲۵	چشمه اشجیر	۰۸۴۶۱۸	۴	۵	۴۷	۳۶	۲۳	۵	*	*	*	*	*	*	*	*
۲۶	چله گاه	۰۸۴۶۲۰	۳	۱۰	۵۷	۴۴	۷	۱۰	*	*	*	*	*	*	*	*
۲۷	چمگل	۰۸۴۶۲۱	۳	۱۱۱	۶۳۴	۵۰۵	۲۸۸	۱۲۴	*	*	*	*	*	*	*	*
۲۸	حمین کو شاه	۰۸۴۶۲۲	۳	۲۶	۱۷۵	۱۳۸	۸۵	۳۲	*	*	*	*	*	*	*	*
۲۹	خوشه زار علیا	۰۸۴۶۲۴	۳	۱۶	۱۱۲	۹۴	۵۶	۱۵	*	*	*	*	*	*	*	*
۳۰	دره ببادو	۰۸۴۶۲۵	۳	۱۴	۸۱	۵۹	۲۳	۱۴	*	*	*	*	*	*	*	*
۳۱	دره پروند	۰۸۴۶۲۶	۳	۸	۵۷	۴۶	۲۳	۱۱	*	*	*	*	*	*	*	*
۳۲	دهقانان چوستان	۰۸۴۶۲۷	۳	۸۴	۶۲۹	۴۳۶	۲۵۷	۸۹	*	*	*	*	*	*	*	*
۳۳	ده پیش قلعه	۰۸۴۶۲۸	۳	۴	۲۲	۱۶	۴	۵	*	*	*	*	*	*	*	*

کد نوع راه آبادی: ۱ جاده اسفالت، ۲ جاده خاکی، ۳ مارو، ۴ سایر (بازار، راه آهن، باره آبی، ۵، ناهض ۶

تعداد گاو کوه سالانه	تعداد گوسفند بزرگ	تغییرگاه بین آلات کشت درزی	فروشگاه خاوه خاوه	دستری بر وسیله نقلیه عمومی از برای	تلفون	دستری بر روزنامه و مجله روزانه	صندوق پست	بیمار و دامای روستایی	دانشگاه کشیکین (دانشگاه)	پزشک	خانه بهداشت	مرکز بهداشتی درمانی	حمام	آموزش تخصصی برآوردنری	مدرسه راهنمایی	دبستان	برق	آب لوله کشی	پایگاه خاوه بست بچ	مرکز خدمات روستایی	دفتر بهداشت سازمان	شورای اسلامی روستایی	امکن مذهبی مسلمانان	سایر مذهبی مسلمانان	تعداد در دیدن آب
۲۲	۴۱	۴۰	۳۹	۳۸	۳۷	۳۶	۳۵	۳۴	۳۳	۳۲	۳۱	۳۰	۲۹	۲۸	۲۷	۲۶	۲۵	۲۴	۲۳	۲۲	۲۱	۲۰	۱۹	۱۸	۱۷
۰	۲۰۰																								۹۱
۳۰	۲۰۰۰	*							*													*			۹۲
۰	۵۰۰																								۹۳
۳۵	۷۵۰											*										*			۹۴
۰	۳۴۰																								۹۵
۰	۶۵۰																								۹۶
۰	۱۸۰۰			*																		*			۹۷
۰	۱۵۰۰																								۹۸
۳۷۶۱۳	۵۵۱۷۱۴	۶	۱۰۳	۱۱۳	۱۰	۴	۲۱	۲۱	۸	۵	۵۵	۲۱	۱۵	۲۸	۷۰	۴۳	۹۰	۲۲۲	۶۲	۱۷	۴	۳۱۶	۱۷۶	۴۳	
۳۸۳	۶۳۶۳۶	۳	۵۱	۶۱	۲	۰	۲	۲	۱	۱	۶	۲	۲	۳	۱۱	۲۴	۲۱	۲۲	۵	۳	۰	۲۲	۲۲	۱	۱
۲۸	۰											*					*	*	*	*	*	*	*	*	۱
۰	۳۸۰			*													*	*	*	*	*	*	*	*	۲
۸۰	۱۸۵۰		*	*										*			*	*	*	*	*	*	*	*	۳
۲۱	۳۰			*													*	*	*	*	*	*	*	*	۴
۲۰	۴۰۰			*													*	*	*	*	*	*	*	*	۵
۰	۱۴۰۰			*													*	*	*	*	*	*	*	*	۶
۰	۲۹۰۰			*													*	*	*	*	*	*	*	*	۷
۴۳۰	۶۵۰۰		*	*	*		*	*			*	*	*	*	*	*	*	*	*	*	*	*	*	*	۸
۰	۲۰۰			*										*			*	*	*	*	*	*	*	*	۹
۱۵۰	۴۰۰			*										*			*	*	*	*	*	*	*	*	۱۰
۴	۵۰۰			*										*			*	*	*	*	*	*	*	*	۱۱
۱۳	۲۰۰			*							*	*	*	*	*	*	*	*	*	*	*	*	*	*	۱۲
۰	۰			*							*	*	*	*	*	*	*	*	*	*	*	*	*	*	۱۳
۱۰	۱۲۰۰		*	*							*	*	*	*	*	*	*	*	*	*	*	*	*	*	۱۴
۲۰	۶۰۰			*							*	*	*	*	*	*	*	*	*	*	*	*	*	*	۱۵
۲۰	۱۸۰۰		*	*							*	*	*	*	*	*	*	*	*	*	*	*	*	*	۱۶
۸	۵۰۰			*							*	*	*	*	*	*	*	*	*	*	*	*	*	*	۱۷
۱۰۰	۱۵۰۰		*	*							*	*	*	*	*	*	*	*	*	*	*	*	*	*	۱۸
۴۰	۹۰	*		*							*	*	*	*	*	*	*	*	*	*	*	*	*	*	۱۹
۱۰۰	۱۰۰۰			*							*	*	*	*	*	*	*	*	*	*	*	*	*	*	۲۰
۰	۲۰۰			*							*	*	*	*	*	*	*	*	*	*	*	*	*	*	۲۱
۰	۱۰۰۰			*							*	*	*	*	*	*	*	*	*	*	*	*	*	*	۲۲
۰	۱۰۰۰			*							*	*	*	*	*	*	*	*	*	*	*	*	*	*	۲۳
۲۰	۹۰۰		*	*							*	*	*	*	*	*	*	*	*	*	*	*	*	*	۲۴
۰	۱۴۰۰			*							*	*	*	*	*	*	*	*	*	*	*	*	*	*	۲۵
۲	۶۰۰		*	*							*	*	*	*	*	*	*	*	*	*	*	*	*	*	۲۶
۴۵۰	۲۴۰۰		*	*							*	*	*	*	*	*	*	*	*	*	*	*	*	*	۲۷
۵۰	۵۰۰			*							*	*	*	*	*	*	*	*	*	*	*	*	*	*	۲۸
۱۲	۱۱۰۰			*							*	*	*	*	*	*	*	*	*	*	*	*	*	*	۲۹
۱۰	۴۰۰			*							*	*	*	*	*	*	*	*	*	*	*	*	*	*	۳۰
۰	۳۶۰۰		*	*							*	*	*	*	*	*	*	*	*	*	*	*	*	*	۳۱
۵۰	۶۰۰۰		*	*							*	*	*	*	*	*	*	*	*	*	*	*	*	*	۳۲
۰	۲۰۰			*							*	*	*	*	*	*	*	*	*	*	*	*	*	*	۳۳

شماره ردیف آبادی	آبادی	کد آبادی	نوع راه آبادی (کد)	تعداد خانوار	کل جمعیت	جمعیت عساکر بیشتر	جمعیت باسواد	جمعیت شامل	فعالیت کشاورزی						
									۱۰ زراعت	۱۱ باغداری	۱۲ دامداری دامپروری	۱۳ پرورش طیور	۱۴ پرورش کرم ابریشم	۱۵ پرورش زنبورسل	۱۶ پرورش ماهی
۲۴	دهک	۰۸۴۶۳۰	۱	۶۲	۲۵۲	۲۷۲	۱۵۹	۷۶	*	*	*	*	*	*	*
۲۵	دیبه میل جامستان	۰۸۴۶۳۱	۲	۱	۴	۴	۲	۱	*	*	*	*	*	*	*
۲۶	دیبه میل سفلی	۰۸۴۶۳۲	۲	۲۱	۱۹۲	۱۶۰	۹۸	۲۵	*	*	*	*	*	*	*
۲۷	دیبه میل علیا	۰۸۴۶۳۳	۲	۱۷	۹۹	۸۱	۵۳	۲۰	*	*	*	*	*	*	*
۲۸	رازینانه کاری	۰۸۴۶۳۴	۱	۱۵۲	۹۱۲	۷۰۸	۴۳۹	۱۴۹	*	*	*	*	*	*	*
۲۹	روددریاه	۰۸۴۶۳۵	۲	۲۹	۱۶۰	۱۱۸	۵۹	۳۲	*	*	*	*	*	*	*
۴۰	سر ابراهیم ام	۰۸۴۶۳۶	۱	۵۰	۲۵۲	۱۸۱	۱۱۴	۳۹	*	*	*	*	*	*	*
۴۱	سنگر پهن قنات	۰۸۴۶۳۷	۲	۴	۲۴	۸	۹	۲	*	*	*	*	*	*	*
۴۲	سنگر سفلی	۰۸۴۶۳۸	۲	۲۲	۱۷۱	۱۲۹	۶۵	۲۶	*	*	*	*	*	*	*
۴۳	سنگر علیا	۰۸۴۶۳۹	۲	۱۲	۶۵	۵۵	۳۵	۱۲	*	*	*	*	*	*	*
۴۴	سید حاج غریب	۰۸۴۶۴۰	۲	۱۶	۸۳	۶۴	۳۶	۱۱	*	*	*	*	*	*	*
۴۵	شور ایلر	۰۸۴۶۴۱	۲	۱۱	۶۹	۵۶	۳۵	۱۰	*	*	*	*	*	*	*
۴۶	شور چوستان	۰۸۴۶۴۲	۱	۲۰	۱۵۹	۱۲۲	۶۹	۲۸	*	*	*	*	*	*	*
۴۷	شهر کچکران	۰۸۴۶۶۲	۶	۶۰	۳۱۴	۲۳۸	۱۹۲	۸۳	*	*	*	*	*	*	*
۴۸	شیر اسپاری	۰۸۴۶۴۵	۱	۶۶	۳۵۳	۲۰۹	۱۰۸	۸۰	*	*	*	*	*	*	*
۴۹	شیو جو	۰۸۴۶۴۶	۱	۳۵۳	۲۱۳۵	۱۶۳۰	۹۸۹	۳۸۳	*	*	*	*	*	*	*
۵۰	قلعه پیرو	۰۸۴۶۴۷	۲	۶۵	۲۹۸	۲۸۲	۱۹۶	۶۷	*	*	*	*	*	*	*
۵۱	کشتان	۰۸۴۶۴۹	۲	۸	۵۱	۳۹	۲۱	۸	*	*	*	*	*	*	*
۵۲	کلنگاه سفلی	۰۸۴۶۵۱	۲	۲۱	۱۷۲	۱۲۲	۸۰	۳۳	*	*	*	*	*	*	*
۵۳	کلنگاه علیا	۰۸۴۶۵۲	۲	۷۵	۲۹۷	۲۲۲	۱۸۴	۷۵	*	*	*	*	*	*	*
۵۴	کاو شافی	۰۸۴۶۵۳	۲	۳۰	۱۷۲	۱۳۸	۹۲	۴۰	*	*	*	*	*	*	*
۵۵	کچکران	۰۸۴۶۵۴	۲	۲۰۶	۱۱۲۶	۸۶۲	۵۷۸	۲۶۷	*	*	*	*	*	*	*
۵۶	کلر خن	۰۸۴۶۵۵	۲	۱۶	۹۰	۷۲	۴۸	۱۸	*	*	*	*	*	*	*
۵۷	کلکوئی	۰۸۴۶۵۶	۱	۱۴۳	۸۲۸	۶۴۱	۳۵۶	۱۲۹	*	*	*	*	*	*	*
۵۸	مادر دختر	۰۸۴۶۵۷	۲	۱۰	۶۱	۴۷	۳۵	۹	*	*	*	*	*	*	*
۵۹	مال محمود	۰۸۴۶۵۸	۲	۱۲۲	۶۱۱	۴۷۸	۳۶۹	۱۳۷	*	*	*	*	*	*	*
۶۰	مشتکان	۰۸۴۶۵۹	۲	۲۹	۲۲۱	۱۷۲	۱۳۸	۴۰	*	*	*	*	*	*	*
۶۱	هر ایرز	۰۸۴۶۶۱	۲	۶۱	۳۶۲	۲۹۰	۱۵۳	۵۸	*	*	*	*	*	*	*
دهستان چاو بدله															
۱	ابید	۰۸۴۷۳۴	۲	۱۶	۹۰	۷۲	۳۸	۲۰	*	*	*	*	*	*	*
۲	ابپوشان	۰۸۴۷۳۵	۲	۱۵۰	۸۹۹	۶۸۷	۳۸۸	۱۶۶	*	*	*	*	*	*	*
۳	ابتوتاب	۰۸۴۷۳۶	۲	۷	۴۶	۳۹	۲۱	۱۱	*	*	*	*	*	*	*
۴	ابصفید	۰۸۴۷۳۷	۴	۴	۲۵	۲۲	۶	۵	*	*	*	*	*	*	*
۵	ابنر	۰۸۴۷۳۸	۲	۷	۴۹	۴۰	۲۰	۷	*	*	*	*	*	*	*
۶	ابعلی	۰۸۴۷۴۰	۲	۱۹	۱۰۵	۷۸	۳۵	۲۰	*	*	*	*	*	*	*
۷	اذر بنتور	۰۸۴۷۴۱	۴	۱۰	۴۳	۳۰	۱۰	۱۱	*	*	*	*	*	*	*
۸	احلام آباد	۰۸۴۷۴۲	۲	۴۰	۲۲۵	۱۷۲	۱۰۴	۳۹	*	*	*	*	*	*	*
۹	اشکری	۰۸۴۷۴۳	۲	۴	۲۳	۱۹	۹	۴	*	*	*	*	*	*	*
۱۰	اشققدر از	۰۸۴۷۴۴	۴	۷	۳۷	۳۲	۱۳	۷	*	*	*	*	*	*	*
۱۱	اشققدر و مه	۰۸۴۷۴۵	۲	۲۲	۱۸۵	۱۴۵	۹۰	۳۱	*	*	*	*	*	*	*
۱۲	بابا پیروی	۰۸۴۷۴۷	۲	۲۱	۱۶۹	۱۲۲	۶۰	۲۶	*	*	*	*	*	*	*
۱۳	بیام بیاد امی	۰۸۴۷۴۸	۴	۷	۴۵	۳۶	۲۰	۸	*	*	*	*	*	*	*
۱۴	بیاغ اشار	۰۸۴۷۴۹	۲	۱۱	۷۲	۵۴	۲۷	۱۱	*	*	*	*	*	*	*
۱۵	بدره	۰۸۴۷۵۱	۴	۱۹	۱۰۲	۷۸	۳۸	۱۸	*	*	*	*	*	*	*

کد نوع راه آبادی: ۱ جاده اسفالت، ۲ جاده شوسه، ۳ جاده خاکی، ۴ مارو، ۵ سایر (از جمله راه آسین یا راه آبی)، ۵ نا مشخص

شماره ردیف آبادی	آبادی	نوع راه آبادی (کد)	تعداد خانوار	کل جمعیت	جمعیت عوارض بیشتر	جمعیت باسواد	جمعیت شامل	فعالیتهای عمده کشاورزی							
								پرورش ماهی	پرورش بز و گاو	پرورش گاو و گوسفند	پرورش طیور	دامداری دامپزری	باغداری	زراعت	
۱	۲	۳	۴	۵	۶	۷	۸	۹	۱۰	۱۱	۱۲	۱۳	۱۴	۱۵	۱۶
۱۶	برید محمدقلی	۰۸۴۷۵۲	۲	۲۱۵	۲۴۹	۱۵۱	۶۶	*	*	*	*	*	*	*	*
۱۷	برید ترک	۰۸۴۷۵۲	۲	۹۹	۸۴	۴۲	۲۰	*	*	*	*	*	*	*	*
۱۸	برید ذر ان	۰۸۴۷۵۴	۴	۲۸	۲۱	۱۱	۲	*	*	*	*	*	*	*	*
۱۹	برید لاله	۰۸۴۷۵۵	۲	۴۶	۳۶	۲۲	۷	*	*	*	*	*	*	*	*
۲۰	برید یالی	۰۸۴۷۵۷	۲	۱۵	۱۴	۷	۵	*	*	*	*	*	*	*	*
۲۱	برید کفی	۰۸۴۷۵۸	۲	۱۰۵	۶۷	۴۷	۲۱	*	*	*	*	*	*	*	*
۲۲	برید مکملی	۰۸۴۷۵۹	۴	۱۳۵	۱۰۷	۶۷	۲۶	*	*	*	*	*	*	*	*
۲۳	برید مکملیا	۰۸۴۷۶۰	۴	۷۰	۵۴	۲۹	۱۴	*	*	*	*	*	*	*	*
۲۴	بیلندو	۰۸۴۷۶۱	۴	۲۱۴	۱۵۷	۹۲	۳۹	*	*	*	*	*	*	*	*
۲۵	بیکستان	۰۸۴۷۶۲	۲	۳۳	۲۷	۱۵	۷	*	*	*	*	*	*	*	*
۲۶	بینه مور	۰۸۴۷۶۳	۴	۶۰	۴۸	۲۰	۱۰	*	*	*	*	*	*	*	*
۲۷	برید حرکت	۰۸۴۷۶۴	۲	۶۱	۵۴	۳۱	۱۵	*	*	*	*	*	*	*	*
۲۸	برید محمدی	۰۸۴۷۶۵	۲	۲۱	۲۵	۱۷	۵	*	*	*	*	*	*	*	*
۲۹	پاتل	۰۸۴۷۶۶	۲	۴۲	۳۴	۲۲	۸	*	*	*	*	*	*	*	*
۳۰	پاتلر حیمه	۰۸۴۷۶۷	۲	۳۸	۲۹	۶	۷	*	*	*	*	*	*	*	*
۳۱	په مله	۰۸۴۷۷۱	۴	۶۶	۶۱	۱۰	۶	*	*	*	*	*	*	*	*
۳۲	په کی	۰۸۴۷۷۲	۲	۴۵	۳۵	۱۸	۸	*	*	*	*	*	*	*	*
۳۳	پول مورده	۰۸۴۷۷۳	۲	۲۵	۱۱۰	۴۶	۱۲	*	*	*	*	*	*	*	*
۳۴	پیرالی	۰۸۴۷۷۵	۲	۱۵	۱۸	۳۵	۳۱	*	*	*	*	*	*	*	*
۳۵	تپه	۰۸۴۷۷۷	۴	۱۶	۱۰	۴	۲	*	*	*	*	*	*	*	*
۳۶	تختک	۰۸۴۷۷۸	۴	۲۹	۱۹	۵	۵	*	*	*	*	*	*	*	*
۳۷	تل بلکی	۰۸۴۷۷۹	۴	۳۴	۱۸	۵	۲	*	*	*	*	*	*	*	*
۳۸	تنگ پشته	۰۸۴۷۸۲	۲	۱۶۱	۱۲۱	۷۱	۲۵	*	*	*	*	*	*	*	*
۳۹	تنگ ماه	۰۸۴۷۸۲	۲	۱۵۲	۱۱۷	۵۲	۲۹	*	*	*	*	*	*	*	*
۴۰	تنگ محمد رضا	۰۸۴۷۸۳	۲	۳۵	۴۲	۲۳	۱۳	*	*	*	*	*	*	*	*
۴۱	تپک	۰۸۴۷۸۳	۴	۳۸	۲۵	۲۶	۱۶	*	*	*	*	*	*	*	*
۴۲	جوز اربکفی	۰۸۴۷۸۸	۲	۱۲۸	۵۹۷	۲۸۳	۱۵۱	*	*	*	*	*	*	*	*
۴۳	جوز ارچاوبید	۰۸۴۷۸۹	۲	۱۰۹	۳۱۶	۲۶۳	۱۲۲	*	*	*	*	*	*	*	*
۴۴	جوزیجان	۰۸۴۷۹۰	۲	۲۲۰	۲۷۷	۸۷	۹۹	*	*	*	*	*	*	*	*
۴۵	چال اشجکی	۰۸۴۷۹۱	۲	۱۱	۵۷	۸	۱۴	*	*	*	*	*	*	*	*
۴۶	چشمه بکلو	۰۸۴۷۹۲	۲	۲۰	۱۶۸	۷۷	۳۱	*	*	*	*	*	*	*	*
۴۷	چشمه چهار قاشی	۰۸۴۷۹۵	۴	۱۲	۹	۴	۲	*	*	*	*	*	*	*	*
۴۸	چشمه زنی	۰۸۴۷۹۶	۲	۱۶	۱۵	۵	۳	*	*	*	*	*	*	*	*
۴۹	چشمه زیتون	۰۸۴۷۹۷	۲	۷۸	۶۲	۳۹	۱۷	*	*	*	*	*	*	*	*
۵۰	چشمه سفید	۰۸۴۷۹۹	۲	۳۲۴	۱۷۱	۱۱۲	۳۷	*	*	*	*	*	*	*	*
۵۱	چمن زیتون	۰۸۴۸۰۰	۲	۲۲۲	۱۰۷	۵۳	۲۲	*	*	*	*	*	*	*	*
۵۲	چنار برک	۰۸۴۸۰۱	۴	۸۴	۶۸	۲۸	۱۴	*	*	*	*	*	*	*	*
۵۳	چناره	۰۸۴۸۰۲	۲	۷۸	۵۶	۳۹	۱۲	*	*	*	*	*	*	*	*
۵۴	چهار راه	۰۸۴۸۰۳	۴	۱۶۱	۱۱۶	۳۳	۲۵	*	*	*	*	*	*	*	*
۵۵	چن برکون	۰۸۴۸۰۴	۲	۳۰	۲۱	۹	۶	*	*	*	*	*	*	*	*
۵۶	چیر	۰۸۴۸۰۶	۲	۱۱۲	۸۶	۳۴	۲۲	*	*	*	*	*	*	*	*
۵۷	خرستان	۰۸۴۸۰۹	۲	۱۰۹	۸۶	۵۲	۲۳	*	*	*	*	*	*	*	*
۵۸	در قش سفلی	۰۸۴۸۱۱	۴	۱۰۹	۸۹	۵۳	۲۱	*	*	*	*	*	*	*	*
۵۹	در قش علیا	۰۸۴۸۱۲	۲	۶۷	۵۵	۲۷	۱۲	*	*	*	*	*	*	*	*
۶۰	دره بختان	۰۸۴۸۱۳	۲	۶۷	۶۹	۳۴	۱۷	*	*	*	*	*	*	*	*

کد نوع راه آبادی: جاده اسفالت ۱، جاده شوسه ۲، جاده خاکی ۳، مارود ۴، سایر (اینگاه راه آهن، باره آبی، ۵، نامشخص ۶)

تعداد گاو و گوساله	تعداد گوسفند و بز	تغییرگاه بین آلات شادری	فروشگاه خادانی	دستری به وسیله تقویم برای	تلفن	دستری به روزنامه مجرای آبادی	صندوق پست	بیمار و مامای روستایی	دانشگاه بین دین	پزشک	خانه بهداشت	مرکز بهداشتی درمانی	حمام	آموزش و تفریح کودکان	مدرسه ابتدایی	دبستان	برق	آب لوله کشی	پایگاه خدمات بچ	مرکز خدمات روستایی	دانشگاه سلامت	شورای اسلامی روستایی	انگن مذهبی مسلمانان	بنای مذهبی مسلمانان	نماد ریفر آب و
۲۲	۲۱	۲۰	۲۹	۲۸	۲۷	۳۶	۳۵	۳۴	۳۳	۳۲	۳۱	۳۰	۲۹	۲۸	۲۷	۲۶	۲۵	۲۴	۲۳	۲۲	۲۱	۲۰	۱۹	۱۸	۱۷
۵۲	۸۲۰۰															*		*				*			۱۶
۲۰	۲۵۰															*		*				*			۱۷
۰	۵۰															*		*				*			۱۸
۰	۰															*		*				*			۱۹
۱	۲۰۰															*		*				*			۲۰
۲۰	۲۱۰															*		*				*			۲۱
۵	۵۶۰															*		*				*			۲۲
۲	۱۷۰															*		*				*			۲۳
۵۰	۱۰۷۰															*		*				*			۲۴
۱۰	۲۸۰															*		*				*			۲۵
۴۰	۲۰۰															*		*				*			۲۶
۵	۲۰۰															*		*				*			۲۷
۱۰	۲۵۰															*		*				*			۲۸
۴	۱۴۰	*														*		*				*			۲۹
۲	۸۰															*		*				*			۳۰
۱۸	۱۷۰															*		*				*			۳۱
۱۲	۱۹۵	*														*		*				*			۳۲
۱۵	۱۰۰															*		*				*			۳۳
۱۰۰	۷۰۰															*		*				*			۳۴
۲	۰															*		*				*			۳۵
۶	۹۰۰															*		*				*			۳۶
۶	۹۰															*		*				*			۳۷
۴۵	۱۵۲۰															*		*				*			۳۸
۱۸۰	۱۰۶۰															*		*				*			۳۹
۱۷	۲۱۰	*														*		*				*			۴۰
۱۲	۱۲۰۰															*		*				*			۴۱
۶۰۰	۶۰۰۰	*														*		*				*			۴۲
۳۰۰	۱۵۰۰	*														*		*				*			۴۳
۳۵۰۰	۶۰۰۰	*										*				*		*				*			۴۴
۷	۵۴۰															*		*				*			۴۵
۱۵	۶۵۰															*		*				*			۴۶
۲	۵۲	*														*		*				*			۴۷
۰	۲۰۰															*		*				*			۴۸
۱۲	۵۸۰	*														*		*				*			۴۹
۲۰	۹۰۰	*														*		*				*			۵۰
۵۰	۱۷۰۰	*														*		*				*			۵۱
۷۰	۲۵۰۰															*		*				*			۵۲
۱۴	۲۰۰															*		*				*			۵۳
۵۰	۸۵۰۰															*		*				*			۵۴
۶	۵۰															*		*				*			۵۵
۸۰	۵۵۰	*														*		*				*			۵۶
۳۵	۷۰															*		*				*			۵۷
۴۰	۱۲۲۰															*		*				*			۵۸
۳۰	۲۰۰															*		*				*			۵۹
۲۰	۱۹۰															*		*				*			۶۰

شماره ردیف آبادی	آبادی	کد آبادی	نوع راه آبادی (کد)	تعداد خانوار	کل جمعیت	جمعیت عرسال بیشتر	جمعیت باسواد	جمعیت نائل	فعالیت کشاورزی						
									زراعت	باغداری	دامداری دامپروری	پرورش طیور	پرورش گاو ابریشم	پرورش بز و گوسفند	پرورش ماهی
۱	۲	۳	۴	۵	۶	۷	۸	۹	۱۰	۱۱	۱۲	۱۳	۱۴	۱۵	۱۶
۶۱	دره بییدی	۰۸۴۸۱۴	۲	۱	۸	۸	۵	۱	*	*	*	*	*	*	*
۶۲	دره پلنگی	۰۸۴۸۱۵	۲	۲۴	۱۰۸	۸۰	۳۲	۲۴	*	*	*	*	*	*	*
۶۳	دره تلخه لاکه	۰۸۴۸۱۶	۴	۵	۴۲	۳۱	۱۰	۵	*	*	*	*	*	*	*
۶۴	دره سفید	۰۸۴۸۱۷	۲	۱۵	۷۵	۵۹	۱۳	۱۶	*	*	*	*	*	*	*
۶۵	دره گرم	۰۸۴۸۱۹	۲	۲۸	۲۰۶	۱۵۴	۷۱	۲۰	*	*	*	*	*	*	*
۶۶	دشت زبیر	۰۸۴۸۲۰	۲	۱۱	۵۸	۴۰	۲۴	۱۰	*	*	*	*	*	*	*
۶۷	دلی بنگ	۰۸۴۸۲۲	۴	۲	۲۰	۱۵	۸	۲	*	*	*	*	*	*	*
۶۸	دودز	۰۸۴۸۲۴	۴	۵	۱۹	۱۵	۴	۶	*	*	*	*	*	*	*
۶۹	دوروده	۰۸۴۸۲۷	۶	۲	۱۰	۹	۰	۲	*	*	*	*	*	*	*
۷۰	ده بزرگ	۰۸۴۸۲۶	۲	۱۱	۵۳	۴۵	۲۰	۱۱	*	*	*	*	*	*	*
۷۱	ده گاه	۰۸۴۸۲۷	۲	۱۲	۶۲	۴۸	۲۳	۱۱	*	*	*	*	*	*	*
۷۲	ده گردو	۰۸۴۸۲۸	۲	۲۲	۱۸۰	۱۳۹	۴۷	۳۶	*	*	*	*	*	*	*
۷۳	ده گردو	۰۸۴۹۱۹	۲	۵	۲۵	۲۸	۱۸	۸	*	*	*	*	*	*	*
۷۴	ده لاله	۰۸۴۸۲۹	۲	۱۴	۵۴	۳۹	۱۷	۱۴	*	*	*	*	*	*	*
۷۵	دیپون	۰۸۴۸۳۰	۴	۴۰	۲۱۱	۱۵۸	۳۵	۴۳	*	*	*	*	*	*	*
۷۶	دیپون	۰۸۴۸۳۱	۲	۱۲	۹۱	۶۶	۴۳	۱۶	*	*	*	*	*	*	*
۷۷	دیلمی	۰۸۴۸۳۲	۴	۵	۴۱	۳۰	۶	۵	*	*	*	*	*	*	*
۷۸	دین باغان	۰۸۴۸۳۳	۲	۶۲	۶۵۹	۴۲۲	۱۴۱	۲۹	*	*	*	*	*	*	*
۷۹	راشک سفلی	۰۸۴۸۳۴	۲	۱۲۱	۳۳۶	۲۵۷	۳۱۲	۱۱۳	*	*	*	*	*	*	*
۸۰	راشک علیا	۰۸۴۸۳۵	۲	۱۹۱	۱۱۳۰	۷۱۹	۳۶۳	۲۲۸	*	*	*	*	*	*	*
۸۱	رجالو	۰۸۴۸۳۶	۲	۱۶	۲۳	۵۷	۳۲	۱۴	*	*	*	*	*	*	*
۸۲	رودشیر زیر اشویه	۰۸۴۸۳۷	۲	۶۷	۲۱۱	۲۴۱	۹۳	۶۳	*	*	*	*	*	*	*
۸۳	رودشیر سفلی	۰۸۴۸۳۸	۴	۸	۵۱	۳۸	۲۱	۹	*	*	*	*	*	*	*
۸۴	رودشیر علیا	۰۸۴۸۳۹	۲	۹	۴۵	۴۲	۱۱	۱۲	*	*	*	*	*	*	*
۸۵	رودکی	۰۸۴۸۴۱	۲	۴۶	۲۶۱	۲۰۱	۱۰۷	۴۹	*	*	*	*	*	*	*
۸۶	روستا شاهی شهید مولائی	۰۸۴۸۴۲	۲	۱۵	۹۱	۶۷	۲۹	۲۳	*	*	*	*	*	*	*
۸۷	زردشیرک	۰۸۴۸۴۳	۴	۷	۳۱	۲۴	۸	۵	*	*	*	*	*	*	*
۸۸	زیر زرد علی شاهی	۰۸۴۸۴۴	۲	۳۶	۲۱۱	۱۷۴	۶۷	۳۱	*	*	*	*	*	*	*
۸۹	ساخته مان اسداله	۰۸۴۸۴۵	۲	۶	۳۸	۳۲	۸	۵	*	*	*	*	*	*	*
۹۰	سر ابد جمعستان	۰۸۴۸۴۶	۴	۱۱	۶۶	۵۷	۳۵	۱۴	*	*	*	*	*	*	*
۹۱	سر اسیاب سفلی	۰۸۴۸۴۷	۲	۷	۳۶	۲۹	۱۷	۱۱	*	*	*	*	*	*	*
۹۲	سر اسیاب علیا	۰۸۴۸۴۸	۲	۵۲	۲۹۸	۲۲۴	۱۱۳	۴۷	*	*	*	*	*	*	*
۹۳	سرتنگ زیر رگه	۰۸۴۸۵۱	۴	۴۶	۲۶۴	۲۱۳	۶۱	۵۵	*	*	*	*	*	*	*
۹۴	سرتنگ و چک	۰۸۴۸۵۲	۴	۱۷	۱۰۲	۸۰	۲۵	۱۷	*	*	*	*	*	*	*
۹۵	سر چشمه	۰۸۴۸۵۲	۲	۶	۴۴	۳۳	۱۰	۸	*	*	*	*	*	*	*
۹۶	سر دایر و دود	۰۸۴۹۲۰	۲	۴	۲۹	۲۳	۱۲	۶	*	*	*	*	*	*	*
۹۷	سرفنات	۰۸۴۸۵۵	۲	۲۳	۱۱۳	۸۹	۵۵	۱۹	*	*	*	*	*	*	*
۹۸	سرکوه	۰۸۴۸۵۶	۳	۱۴	۶۶	۴۹	۲۷	۱۵	*	*	*	*	*	*	*
۹۹	سور اظهار سب	۰۸۴۸۵۷	۲	۴	۲۸	۲۱	۱۱	۸	*	*	*	*	*	*	*
۱۰۰	سید عبداله	۰۸۴۸۵۸	۲	۱۶	۸۹	۷۴	۵۰	۲۵	*	*	*	*	*	*	*
۱۰۱	سید محمد	۰۸۴۸۵۹	۳	۵۰	۲۶۰	۲۰۵	۹۶	۴۸	*	*	*	*	*	*	*
۱۰۲	شاه محمدی	۰۸۴۸۶۰	۲	۲۰	۱۰۵	۷۶	۴۷	۱۸	*	*	*	*	*	*	*
۱۰۳	شکستان	۰۸۴۸۶۱	۲	۲	۲۰	۱۳	۶	۴	*	*	*	*	*	*	*
۱۰۴	شیخ غیب	۰۸۴۹۱۸	۲	۸	۳۰	۲۴	۱۰	۷	*	*	*	*	*	*	*
۱۰۵	شیخ محمد	۰۸۴۸۶۲	۲	۲۶	۱۹۶	۱۵۰	۶۰	۳۰	*	*	*	*	*	*	*

کد نوع راه آبادی: ۱، جاده اسفالت، ۲، جاده شوسه، ۳، جاده خاکی، ۴، مارو، ۵، سایر (اینکاد راه آسین، مارو آبی)، ۵، ناشخص ۶

شماره ردیف آبادی	آبادی	کد آبادی	نوع راه آبادی (کد)	تعداد خانوار	کل جمعیت	جمعیت عسال بیشتر	جمعیت باسواد	جمعیت ثلث	فعالیت عمده کشاورزی						
									۱۰ زراعت	۱۱ باغداری	۱۲ دامداری دامپروری	۱۳ پرورش طیور	۱۴ پرورش گاو ابرهیم	۱۵ پرورش بز و گوسفند	۱۶ پرورش ماهی
۱۰۶	شیرین	۰۸۴۸۶۲	۲	۵۲	۲۷۲	۲۱۲	۷۷	۴۶	*	*	*	*	*	*	*
۱۰۷	عدس کارن سفلی	۰۸۴۸۶۵	۲	۶	۳۳	۲۵	۱۲	۸	*	*	*	*	*	*	*
۱۰۸	عدس کارن علیا	۰۸۴۸۶۶	۲	۴	۲۲	۱۵	۷	۴	*	*	*	*	*	*	*
۱۰۹	علیشاهی	۰۸۴۸۶۷	۲	۵۷	۲۹۷	۲۲۲	۱۴۰	۵۲	*	*	*	*	*	*	*
۱۱۰	عنا	۰۸۴۸۶۸	۲	۲۹	۲۰۷	۱۶۴	۶۵	۴۲	*	*	*	*	*	*	*
۱۱۱	فارسیجان	۰۸۴۸۶۹	۲	۲۴	۱۴۲	۱۰۱	۵۱	۲۸	*	*	*	*	*	*	*
۱۱۲	فده	۰۸۴۸۷۰	۲	۶	۴۲	۲۲	۱۵	۵	*	*	*	*	*	*	*
۱۱۳	فضیلی	۰۸۴۸۷۱	۲	۲۱	۱۰۵	۸۱	۳۰	۲۵	*	*	*	*	*	*	*
۱۱۴	قلعه عقید	۰۸۴۸۷۲	۲	۲۲	۱۱۱	۹۰	۴۲	۲۷	*	*	*	*	*	*	*
۱۱۵	فناات سود	۰۸۴۸۷۳	۲	۱۵	۷۱	۶۰	۲۶	۱۶	*	*	*	*	*	*	*
۱۱۶	کاروانسر	۰۸۴۸۷۴	۴	۵	۳۲	۲۸	۱۴	۶	*	*	*	*	*	*	*
۱۱۷	کل شاه	۰۸۴۸۷۵	۲	۴۴	۲۴۲	۱۸۶	۷۰	۴۴	*	*	*	*	*	*	*
۱۱۸	کنار کت	۰۸۴۸۷۷	۴	۱۴	۷۱	۵۷	۲۹	۱۲	*	*	*	*	*	*	*
۱۱۹	کاو پیازن	۰۸۴۸۷۸	۲	۱۲۲	۲۱۷	۱۳۶	۲۹۲	۱۴۲	*	*	*	*	*	*	*
۱۲۰	کج دروازه	۰۸۴۸۷۹	۲	۱۹	۱۱۷	۹۸	۵۸	۲۵	*	*	*	*	*	*	*
۱۲۱	کچی	۰۸۴۸۸۱	۴	۶	۳۰	۲۳	۱۳	۵	*	*	*	*	*	*	*
۱۲۲	کردن کلات	۰۸۴۸۸۲	۲	۱۶	۹۵	۶۹	۳۲	۱۷	*	*	*	*	*	*	*
۱۲۳	کره	۰۸۴۸۸۴	۴	۵	۲۱	۱۶	۸	۴	*	*	*	*	*	*	*
۱۲۴	کروه	۰۸۴۸۸۵	۲	۲۴	۱۴۰	۹۱	۶۴	۳۵	*	*	*	*	*	*	*
۱۲۵	کلومهر	۰۸۴۸۸۶	۲	۲۰	۳۱۱	۸۸	۴۲	۲۲	*	*	*	*	*	*	*
۱۲۶	کلبله ریباط	۰۸۴۸۸۷	۲	۳۲	۶۶۹	۱۴۹	۹۰	۳۴	*	*	*	*	*	*	*
۱۲۷	کلد امیر	۰۸۴۸۸۸	۲	۱۷	۹۰	۲۲	۳۸	۱۷	*	*	*	*	*	*	*
۱۲۸	کلدیوط	۰۸۴۸۸۹	۴	۲	۲۱	۲۱	۲	۳	*	*	*	*	*	*	*
۱۲۹	کلدریز	۰۸۴۸۹۱	۲	۱	۳	۲	۲	۱	*	*	*	*	*	*	*
۱۳۰	کلر آب	۰۸۴۸۹۲	۲	۴۹	۲۷۲	۲۰۸	۹۵	۵۲	*	*	*	*	*	*	*
۱۳۱	کلوش پند	۰۸۴۸۹۳	۴	۲	۹	۶	۰	۲	*	*	*	*	*	*	*
۱۳۲	کلویم	۰۸۴۸۹۴	۴	۲۷	۲۲۰	۱۶۷	۹۴	۳۹	*	*	*	*	*	*	*
۱۳۳	کلوگر	۰۸۴۸۹۵	۴	۲	۱۰	۸	۳	۲	*	*	*	*	*	*	*
۱۳۴	کلحاجی	۰۸۴۸۹۶	۲	۲۴	۲۶۵	۲۰۸	۹۷	۴۶	*	*	*	*	*	*	*
۱۳۵	کلجهانی	۰۸۴۸۹۹	۲	۱۲	۶۴	۴۲	۳۱	۱۱	*	*	*	*	*	*	*
۱۳۶	کلشیری	۰۸۴۹۰۰	۴	۸	۴۹	۳۷	۱۷	۱۰	*	*	*	*	*	*	*
۱۳۷	کلشیر	۰۸۴۹۰۱	۲	۴۲	۲۶۶	۲۰۲	۵۴	۴۸	*	*	*	*	*	*	*
۱۳۸	کلنون	۰۸۴۹۰۲	۴	۴	۲۷	۱۹	۹	۴	*	*	*	*	*	*	*
۱۳۹	کلور میر	۰۸۴۹۰۴	۲	۲۳	۲۰۰	۱۵۴	۹۰	۴۵	*	*	*	*	*	*	*
۱۴۰	کلر نجان	۰۸۴۹۰۵	۲	۳۰۰	۱۵۸۷	۱۶۱۱	۸۱۲	۳۲۸	*	*	*	*	*	*	*
۱۴۱	کلر ان	۰۸۴۹۰۶	۲	۵۹	۲۷۳	۲۱۲	۱۰۶	۵۵	*	*	*	*	*	*	*
۱۴۲	کلر زامحمدی بیلا	۰۸۴۹۰۷	۲	۱۲	۳۴	۵۹	۲۸	۱۰	*	*	*	*	*	*	*
۱۴۳	کلر میدی	۰۸۴۹۰۸	۴	۶	۴۱	۲۹	۱۷	۶	*	*	*	*	*	*	*
۱۴۴	کلر کت	۰۸۴۹۰۹	۲	۴	۲۲	۱۷	۷	۴	*	*	*	*	*	*	*
۱۴۵	کلر کت	۰۸۴۹۱۰	۴	۱۱	۵۶	۴۲	۱۳	۱۲	*	*	*	*	*	*	*
۱۴۶	کلر کت	۰۸۴۹۱۱	۴	۱۵	۹۱	۷۴	۳۸	۱۷	*	*	*	*	*	*	*
۱۴۷	کلر شاه	۰۸۴۹۱۲	۲	۲۵	۱۲۴	۹۹	۶۳	۲۸	*	*	*	*	*	*	*
۱۴۸	کلر شکر	۰۸۴۹۱۳	۲	۲۰	۱۱۷	۹۱	۵۰	۲۴	*	*	*	*	*	*	*
۱۴۹	کلر ان	۰۸۴۹۱۴	۴	۲۷	۱۶۶	۱۳۲	۷۴	۳۴	*	*	*	*	*	*	*
۱۵۰	کلر ار سفلی	۰۸۴۹۱۵	۲	۵	۳۴	۲۷	۱۵	۵	*	*	*	*	*	*	*

کلر نوع راه آبادی: ۱ جاده اسفالت، ۲ جاده شوسه، ۳ جاده خاکی، ۴ مارود، ۵ سایر (اینگاه راه آهن، باره آبی، ۵۱ نا مشخص)

تعداد گاو و گوساله	تعداد گوسفند و بز	تغییرگاه شین آلات در ری	فروشگاه تعاونی	دسترسی به وسیله نقلیه عمومی نزدیک	تعمیرات	دسترسی به روزنامه و مجله و آراوی	صندوق پست	بیمار و دامی روستایی	دانشگاه تکمیلی در آموزش	پزشک	خانه بهداشت	مرکز بهداشتی درمانی	حمام	آموزش تخصصی مواد آموزشی	مدرسه راهنمایی	دبستان	برن	آب لوله کشی	پایگاه خدمات بروج	مرکز خدمات روستایی	دفتر بهداشت سازمانی	شورای اسلامی روستایی	اماکن مذهبی مسلمانان	بنیاد مذهبی مسلمانان	شماره ردفون آبادی
۲۲	۳۰	۳۰	۳۹	۳۸	۳۷	۳۶	۳۵	۳۴	۳۳	۳۲	۳۱	۳۰	۲۹	۲۸	۲۷	۲۶	۲۵	۲۴	۲۳	۲۲	۲۱	۲۰	۱۹	۱۸	۱۷
۱۴	۱۷۰۰		*	*												*						*			۱۰۶
۶	۲۱۰															*						*			۱۰۷
۱۲۰	۱۰۰			*												*						*			۱۰۸
۴۲	۱۸۶۰			*												*						*			۱۰۹
۶۰	۹۵۰		*													*						*			۱۱۰
۲۰	۱۵۰		*	*												*						*			۱۱۱
۴	۶۰		*	*												*						*			۱۱۲
۶۰	۴۰۰		*	*												*						*			۱۱۳
۴	۹۰۰		*	*												*						*			۱۱۴
۴	۵۰۰		*	*												*						*			۱۱۵
۷	۷۰		*	*												*						*			۱۱۶
۷۰	۲۴۰۰		*	*												*						*			۱۱۷
۵	۶۲۰		*	*												*						*			۱۱۸
۱۵۰	۵۵۰		*	*	*											*						*		*	۱۱۹
۲۰	۴۵۰		*	*												*						*			۱۲۰
۰	۲۰۰		*	*												*						*			۱۲۱
۳	۸۱۰		*	*												*						*			۱۲۲
۲	۵۰		*	*												*						*			۱۲۳
۱۲	۲۵۰		*	*	*											*						*			۱۲۴
۲۰	۲۰۰		*	*												*						*			۱۲۵
۱۵	۷۰۰		*	*												*						*			۱۲۶
۲۰	۴۵۰		*	*												*						*			۱۲۷
۰	۰		*	*												*						*			۱۲۸
۰	۰		*	*												*						*			۱۲۹
۲۲	۷۰۰		*	*												*	*					*	*		۱۳۰
۲	۴۵		*	*												*						*			۱۳۱
۲۰۰	۵۰۰۰		*	*												*						*			۱۳۲
۳	۲۴۰		*	*												*						*			۱۳۳
۱۲۰	۲۷۰۰		*	*											*	*						*			۱۳۴
۳	۱۴۰		*	*												*						*			۱۳۵
۱۵	۱۹۰		*	*												*						*			۱۳۶
۲۰	۶۰		*	*												*						*			۱۳۷
۴	۱۱۰		*	*												*						*			۱۳۸
۶۰	۸۰۰		*	*												*						*			۱۳۹
۲۰۰	۴۱۵۰		*	*	*			*								*	*					*	*		۱۴۰
۲۰۰	۲۷۰۰		*	*				*								*	*					*	*		۱۴۱
۱۰	۲۰۰		*	*				*								*	*					*	*		۱۴۲
۱۱	۲۱۰		*	*				*								*	*					*	*		۱۴۳
۷	۲۵۰		*	*				*								*	*					*	*		۱۴۴
۱۲	۲۸۰		*	*				*								*	*					*	*		۱۴۵
۷	۸۰۰		*	*				*								*	*					*	*		۱۴۶
۲۰	۴۵۰		*	*				*								*	*					*	*		۱۴۷
۵۰	۵۰۰		*	*				*								*	*					*	*		۱۴۸
۴۰	۴۰۰		*	*				*								*	*					*	*		۱۴۹
۲۲	۲۶۰		*	*				*								*	*					*	*		۱۵۰

شماره ردیف آبادی	آبادی	کده آبادی	نوع راه آبادی (کده)	تعداد خانوار	جمع جمعیت	جمعیت عساکر بیشتر	جمعیت باسواد	جمعیت شغل	فصلیت عمده کشت درزی					
									۱۰	۱۱	۱۲	۱۳	۱۴	۱۵
۱۵۱	شیراز علیسا.....	۰۸۴۹۱۶	۲	۲۴	۲۲۵	۱۷۲	۹۷	۲۷	*	*	*	*	*	*
	دهستان چاویدماهوری			۱۲۲۷	۶۷۹۵	۵۲۰۱	۲۰۵۷	۱۲۵۶	*	*	*	*	*	*
۱	ابیددالون.....	۰۸۵۱۰۰	۲	۲۰	۱۸۶	۱۴۹	۹۶	۲۴	*	*	*	*	*	
۲	ابگشتمدوشی.....	۰۸۵۱۰۲	۲	۸۷	۴۶۳	۳۵۸	۱۵۰	۹۰	*	*	*	*	*	
۳	بیلوطجهاته.....	۰۸۵۱۰۸	۲	۳۰	۱۷۷	۱۴۲	۷۷	۲۱	*	*	*	*	*	
۴	بیلو.....	۰۸۵۱۰۹	۲	۶۴	۲۴۱	۲۸۰	۱۵۴	۶۵	*	*	*	*	*	
۵	بیدار از.....	۰۸۵۱۱۰	۲	۲۷	۲۳۶	۱۸۸	۱۲۷	۵۰	*	*	*	*	*	
۶	بزننگان.....	۰۸۵۱۱۱	۲	۱۴	۱۴	۱۰	۴	۳	*	*	*	*	*	
۷	تلانچیر.....	۰۸۵۱۱۲	۲	۴۴	۲۲۸	۱۶۸	۶۶	۵۱	*	*	*	*	*	
۸	تنگاب.....	۰۸۵۱۱۴	۴	۱۹	۱۱۴	۸۲	۲۳	۱۸	*	*	*	*	*	
۹	چمالی.....	۰۸۵۱۱۵	۴	۶	۳۲	۲۲	۸	۶	*	*	*	*	*	
۱۰	چهرم.....	۰۸۵۱۱۹	۲	۱۶	۹۳	۶۸	۲۷	۱۸	*	*	*	*	*	
۱۱	حرار کنگاه شیراز.....	۰۸۵۱۱۸	۲	۱۱	۸۷	۷۰	۳۶	۱۷	*	*	*	*	*	
۱۲	دره بیلوط.....	۰۸۵۱۲۱	۲	۱۱	۶۲	۴۶	۳۰	۹	*	*	*	*	*	
۱۳	دره مارو.....	۰۸۵۱۲۲	۲	۴۰	۲۲۲	۱۶۶	۹۸	۴۵	*	*	*	*	*	
۱۴	دشتتار زم علیسا.....	۰۸۵۱۲۴	۲	۸۹	۵۳۶	۴۲۰	۲۹۷	۱۱۶	*	*	*	*	*	
۱۵	دشتتار زم موهی عربی.....	۰۸۵۱۲۵	۲	۱۸۹	۱۰۵۰	۸۲۱	۵۵۸	۲۱۴	*	*	*	*	*	
۱۶	دشتو بهمن.....	۰۸۵۱۲۶	۲	۲۴	۱۲۱	۹۰	۲۹	۲۶	*	*	*	*	*	
۱۷	زرکشتنگ خاص.....	۰۸۵۱۲۲	۲	۱۴	۵۹	۴۶	۲۷	۱۵	*	*	*	*	*	
۱۸	صحرای بید.....	۰۸۵۱۲۸	۲	۳۸	۲۱۷	۱۶۸	۱۰۲	۳۷	*	*	*	*	*	
۱۹	عمویبی.....	۰۸۵۱۲۹	۲	۵۴	۲۴۷	۱۹۵	۸۰	۶۰	*	*	*	*	*	
۲۰	فرخان.....	۰۸۵۱۳۰	۲	۳	۶	۹	۲	۳	*	*	*	*	*	
۲۱	کجایی.....	۰۸۵۱۳۱	۲	۲۶	۱۶۱	۱۲۷	۳۷	۲۵	*	*	*	*	*	
۲۲	کنگه شیراز.....	۰۸۵۱۳۲	۲	۴۹	۲۷۴	۲۱۶	۸۹	۵۷	*	*	*	*	*	
۲۳	کوشنگان.....	۰۸۵۱۳۵	۲	۸۵	۴۷۱	۳۶۷	۲۳۲	۸۹	*	*	*	*	*	
۲۴	محمددرضا احشام.....	۰۸۵۱۰۲	۲	۱۱	۵۹	۴۹	۲۲	۱۱	*	*	*	*	*	
۲۵	مورگی.....	۰۸۵۱۳۶	۱	۲۲۷	۱۲۸۶	۱۰۰۴	۶۰۵	۲۵۳	*	*	*	*	*	
۲۶	مهر آباد.....	۰۸۵۱۳۷	۳	۱۰	۵۱	۳۸	۱۳	۱۳	*	*	*	*	*	
	دهستان دشتن زیاری			۳۲۲۳	۱۹۶۷۶	۱۵۶۳۰	۹۲۹۰	۳۵۴۰	*	*	*	*	*	
۱	ابیددشتن زیاری.....	۰۸۵۱۷۶	۳	۷۹	۴۸۶	۳۹۷	۲۳۵	۸۳	*	*	*	*	*	
۲	ابشار.....	۰۸۵۱۷۷	۲	۱۶	۱۲۶	۸۶	۴۷	۱۶	*	*	*	*	*	
۳	ابیددیوان.....	۰۸۵۱۷۸	۲	۲۲	۳۴۱	۱۰۶	۶۵	۲۳	*	*	*	*	*	
۴	ابزلو.....	۰۸۵۱۷۹	۲	۴	۲۸	۲۱	۱۸	۵	*	*	*	*	*	
۵	اردشیری سفلی.....	۰۸۵۱۸۱	۲	۲۴	۲۲۶	۱۷۴	۹۹	۳۶	*	*	*	*	*	
۶	اردشیری علیسا.....	۰۸۵۱۸۲	۲	۲۸	۲۱۹	۱۷۰	۹۳	۴۰	*	*	*	*	*	
۷	اردشیری وسطی.....	۰۸۵۱۸۳	۲	۱۲	۸۱	۶۴	۳۶	۱۳	*	*	*	*	*	
۸	اهلام آباد.....	۰۸۵۱۸۵	۲	۹	۵۱	۴۴	۲۲	۱۱	*	*	*	*	*	
۹	اقاجان تروکل.....	۰۸۵۱۸۶	۲	۷	۴۸	۳۲	۹	۱۱	*	*	*	*	*	
۱۰	بابا صالحی.....	۰۸۵۱۸۷	۲	۷۶	۴۹۴	۳۸۱	۱۹۹	۱۰۶	*	*	*	*	*	
۱۱	بالمنگان.....	۰۸۵۱۸۸	۴	۱۰	۶۰	۵۱	۳۴	۸	*	*	*	*	*	
۱۲	بیرمجمال.....	۰۸۵۱۸۹	۲	۱۰	۸۱	۶۲	۳۹	۱۰	*	*	*	*	*	
۱۳	بلمینی.....	۰۸۵۱۹۰	۲	۵۴	۲۸۷	۲۱۸	۱۲۳	۴۴	*	*	*	*	*	
۱۴	بیلوطک.....	۰۸۵۱۹۱	۲	۹۷	۵۱۲	۴۱۵	۲۲۵	۸۳	*	*	*	*	*	
۱۵	بیلوزاربالا.....	۰۸۵۱۹۲	۲	۲۴	۱۳۲	۱۰۹	۶۷	۳۰	*	*	*	*	*	

کده نوع راه آبادی: ۱ جاده اصلی، ۲ جاده شاخه، ۳ مارو، ۴ سایر (اینگاه راه آسین یا راه آبی)، ۵ ناخش ع

تعداد گاو و گوسفند	تعداد گاو و گوسفند	تعمیرگاه پشم آلات کش در ری	فروشگاه تعاونی	دستری به تولید غیر عموی در ری	تعمیرگاه	دستری به روزنامه پوزاد آبادی	صندوق پست	بیمار و دامی در ری	دانشگاه کیمیا در تبریز	پزشک	خانه بهداشت	مرکز بهداشتی درمانی	حمام	آموزش و تفریح سواد آموزی	مدرسه راهنمایی	دبستان	برق	آب لوله کشی	پایگاه تعاونی بروج	مرکز خدمات درمانی	دفتر بهداشت زندگی	شورای اسلامی روستایی	انگن مذهبی سلمانان	بنیاد مذهبی سلمانان	شماره ردیف آبادی
۴۲	۴۱	۴۰	۳۹	۳۸	۳۷	۳۶	۳۵	۳۴	۳۳	۳۲	۳۱	۳۰	۲۹	۲۸	۲۷	۲۶	۲۵	۲۴	۲۳	۲۲	۲۱	۲۰	۱۹	۱۸	۱۷
۴۰	۷۰۰		۶	۱۲	۰	۲	۱	۱	۰	۰	۴	۲	۱	۵	۶	۲۲	۴	۱۰	۲	۰	۰	۱۵	۱۷	۴	۱۵۱
۱۷۰۴	۲۸۵۴۴	۰		*																					۱
۳۰	۱۷۵۰			*																					۲
۱۰۰	۲۲۰۰			*																					۳
۸۰	۴۵۰			*																					۴
۱۵	۲۱۰۰			*																					۵
۹۵	۰			*																					۶
۶	۳۰																								۷
۶۰	۲۹۰۰												*												۸
۶	۲۵۰																								۹
۴	۲۳۰																								۱۰
۸	۹۰۰																								۱۱
۲	۴۰۰			*																					۱۲
۰	۴۵۰			*																					۱۳
۲۵	۲۵۰۰			*																					۱۴
۱۸۰	۹۰		*	*		*					*														۱۵
۲۸۰	۲۵۰۰		*	*		*								*										*	۱۶
۶۰	۱۷۰۰			*																					۱۷
۳۰	۴۰۰																								۱۸
۴۰	۵۵۰																								۱۹
۱۵	۹۰۰		*								*			*											۲۰
۰	۴																								۲۱
۲۰	۱۰۰۰		*	*										*											۲۲
۲۶	۱۳۰۰											*													۲۳
۲۰۰	۷۰۰		*	*							*			*										*	۲۴
۵	۲۵۰۰			*							*			*											۲۵
۴۳	۵۱۶		*	*		*	*	*			*	*		*					*	*			*	*	۲۶
۷	۵۲۵																						*	*	۲۷
۴۵۸۶۳	۸۰۲۱۳۰۸	۰	۱۹	۱۱	۱	۰	۰	۲	۲	۱	۶	۲	۱	۰	۱۸	۶۷	۱	۴۵	۰	۱	۲	۶۰	۲۱	۲	۲
۲۵	۵۵۰		*								*				*							*	*	*	۱
۰	۱۱۰۰																							*	۲
۰	۱۱۳۰																								۳
۱۰	۱۳۰																								۴
۶۰	۵۵۰																								۵
۵۰	۱۱۰۰		*																						۶
۳۰	۲۰۰																								۷
۸	۲۲۰																								۸
۰	۲۰۰																								۹
۱۰	۲۵۰۰		*																						۱۰
۲۰	۲۵۰																								۱۱
۲۰	۵۰۰																								۱۲
۲۰	۶۵۰		*											*											۱۳
۷۰	۵۵۰																								۱۴
۱۵	۷۰۰																								۱۵

شماره دفتر آبادی	آبادی	کد آبادی	نوع راه آبادی (کد)	تعداد خانوار	کل جمعیت	جمعیت عوارض بیشتر	جمعیت باسواد	جمعیت نامل	فعالیت کشاورزی						
									۱۰	۱۱	۱۲	۱۳	۱۴	۱۵	۱۶
۱۶	بله زار پایین	۰۸۵۱۹۲	۲	۱۰	۶۵	۵۰	۲۳	۱۲	*	*	*	*	*	*	*
۱۷	بته دروازه	۰۸۵۱۹۴	۱	۲۶	۱۴۵	۱۰۹	۶۹	۲۵	*	*	*	*	*	*	*
۱۸	پارکبیرم	۰۸۵۱۹۵	۲	۱۲	۹۰	۶۴	۳۹	۱۳	*	*	*	*	*	*	*
۱۹	پانقلعه	۰۸۵۱۹۷	۱	۶۱	۲۰۹	۲۶۹	۱۴۵	۶۳	*	*	*	*	*	*	*
۲۰	پیربشار	۰۸۵۱۹۸	۲	۱۹	۱۴۹	۱۱۶	۷۶	۲۰	*	*	*	*	*	*	*
۲۱	پل خدا افرین	۰۸۵۱۹۹	۳	۲	۱۰	۸	۲	۳	*	*	*	*	*	*	*
۲۲	پیر حمینی	۰۸۵۲۰۰	۲	۲۲	۱۲۲	۹۶	۲۶	۲۲	*	*	*	*	*	*	*
۲۳	تلخ آب	۰۸۵۲۰۲	۲	۶	۳۸	۲۲	۸	۶	*	*	*	*	*	*	*
۲۴	تلخ ابشاهی جان	۰۸۵۲۰۲	۲	۱۴	۸۶	۷۲	۲۸	۱۸	*	*	*	*	*	*	*
۲۵	تشفیر آب	۰۸۵۲۰۵	۲	۱۲	۷۰	۵۷	۳۸	۱۲	*	*	*	*	*	*	*
۲۶	تشفیر کبوتری	۰۸۵۲۰۶	۲	۱۰	۸۰	۶۴	۴۱	۱۳	*	*	*	*	*	*	*
۲۷	تشفیر و دیان	۰۸۵۲۰۷	۳	۲۹	۱۲۶	۱۰۶	۴۷	۲۵	*	*	*	*	*	*	*
۲۸	توکل آباد مرکز	۰۸۵۲۰۸	۳	۸۹	۵۳۹	۴۳۴	۲۲۶	۹۲	*	*	*	*	*	*	*
۲۹	تیغه کزی	۰۸۵۲۰۹	۲	۲۴	۱۴۹	۱۲۸	۷۵	۳۱	*	*	*	*	*	*	*
۳۰	جلیل آباد	۰۸۵۲۱۰	۳	۴۲	۲۰۳	۱۶۹	۸۵	۴۰	*	*	*	*	*	*	*
۳۱	چم امامزاده	۰۸۵۲۱۲	۲	۷	۳۰	۲۳	۱۲	۳	*	*	*	*	*	*	*
۳۲	چشمه اسفندور	۰۸۵۲۱۲	۳	۲۸	۲۱۷	۱۶۸	۱۱۹	۳۵	*	*	*	*	*	*	*
۳۳	چشمه اسیرد	۰۸۵۲۱۴	۳	۲	۱۸	۱۵	۱۲	۲	*	*	*	*	*	*	*
۳۴	چشمه تلخو	۰۸۵۲۱۵	۲	۲۳	۴۸۹	۳۸۹	۲۳۸	۷۴	*	*	*	*	*	*	*
۳۵	چشمه دره	۰۸۵۲۱۶	۲	۲۲	۱۲۵	۱۰۹	۶۳	۲۵	*	*	*	*	*	*	*
۳۶	چشمه نردان	۰۸۵۲۱۷	۲	۱۴	۱۰۰	۷۹	۵۰	۱۵	*	*	*	*	*	*	*
۳۷	چشمه سردو	۰۸۵۲۱۸	۳	۲	۱۲	۷	۳	۲	*	*	*	*	*	*	*
۳۸	چشمه موری	۰۸۵۲۱۹	۳	۷	۴۲	۳۰	۱۸	۸	*	*	*	*	*	*	*
۳۹	چمن بید	۰۸۵۲۲۰	۳	۲۸	۲۴۲	۱۹۱	۱۰۵	۴۰	*	*	*	*	*	*	*
۴۰	چناران	۰۸۵۲۲۱	۲	۱۷	۸۷	۸۰	۵۳	۱۶	*	*	*	*	*	*	*
۴۱	حبیب آباد	۰۸۵۲۲۲	۲	۱۷	۹۵	۷۹	۴۵	۲۲	*	*	*	*	*	*	*
۴۲	حمتی پاچور	۰۸۵۲۲۴	۲	۹۸	۵۵۰	۴۳۴	۲۲۵	۱۰۵	*	*	*	*	*	*	*
۴۳	حمتی سفیدبزرگ	۰۸۵۲۲۵	۲	۷	۳۹	۳۶	۱۱	۷	*	*	*	*	*	*	*
۴۴	حمزه بیگی	۰۸۵۲۲۶	۳	۲۹	۲۳۰	۱۸۲	۱۲۲	۴۲	*	*	*	*	*	*	*
۴۵	حیدر آباد	۰۸۵۲۲۷	۳	۷	۴۷	۳۸	۲۵	۸	*	*	*	*	*	*	*
۴۶	خدادادی	۰۸۵۲۲۸	۲	۴	۲۵	۲۲	۱۰	۳	*	*	*	*	*	*	*
۴۷	دم دشت	۰۸۵۲۲۹	۲	۱۲	۷۳	۶۲	۳۷	۱۸	*	*	*	*	*	*	*
۴۸	درک تیر تاج	۰۸۵۲۳۰	۲	۱۵۰	۹۱۳	۷۲۸	۴۹۷	۱۹۱	*	*	*	*	*	*	*
۴۹	دره مرسن	۰۸۵۲۳۱	۲	۴	۲۵	۲۱	۱۳	۴	*	*	*	*	*	*	*
۵۰	دره شور بالا	۰۸۵۲۳۲	۲	۲۱	۱۳۴	۱۰۴	۶۸	۲۴	*	*	*	*	*	*	*
۵۱	دره کورگان	۰۸۵۲۳۳	۲	۱۱	۷۵	۵۸	۲۷	۱۰	*	*	*	*	*	*	*
۵۲	دره کورگ	۰۸۵۲۳۴	۳	۱۵۶	۹۷۳	۷۷۶	۴۰۷	۱۵۷	*	*	*	*	*	*	*
۵۳	دشت دیده بیان	۰۸۵۲۳۵	۳	۱۶	۹۶	۷۴	۳۸	۱۸	*	*	*	*	*	*	*
۵۴	دشت قل	۰۸۵۲۳۶	۳	۸	۶۲	۴۷	۲۷	۸	*	*	*	*	*	*	*
۵۵	ده بید	۰۸۵۲۳۷	۳	۱۹	۱۱۸	۱۰۰	۵۸	۲۲	*	*	*	*	*	*	*
۵۶	ده کپ محمدی	۰۸۵۲۳۸	۳	۱۸۴	۹۰۸	۷۶۲	۴۷۱	۱۶۲	*	*	*	*	*	*	*
۵۷	دهنو	۰۸۵۲۳۹	۲	۷	۴۳	۳۸	۲۳	۹	*	*	*	*	*	*	*
۵۸	هر اسفند	۰۸۵۲۴۱	۳	۹	۴۸	۳۵	۲۴	۹	*	*	*	*	*	*	*
۵۹	سر رود	۰۸۵۲۴۲	۲	۸۰	۴۳۸	۳۵۳	۱۶۹	۹۹	*	*	*	*	*	*	*
۶۰	سر فغانات	۰۸۵۲۴۳	۳	۲۴	۱۲۷	۱۱۴	۶۵	۲۷	*	*	*	*	*	*	*

کد نوع راه آبادی: ۱ جاده اسفند، ۲ جاده شوسه، ۳ جاده خاکی، ۴ ماره، ۵ سایر (اینگاه راه آهن یا راه آبی)، ۵۱ ناشخص

تعداد گاو گوسفند و بز	تعداد گاو گوسفند و بز	تعمیرگاه زمین آلات درزی	فروشگاه تعاونی	دسترسی به وسیله نقلیه عمومی در آبادی	تعمیرگاه تعاونی	دسترسی به روزنامه و مجله در آبادی	صندوق پست	بیمارستانی در روستایی	دانشگاه فنی و مهندسی	پزشک	خانه بهداشت	مرکز بهداشتی درمانی	حمام	آموزش و تفریح کودکان	مدرسه راهنمایی	دبستان	برق	آب لوله کشی	پایگاه خدمات پست	مرکز خدمات درمانی	دفتر خدمات سازندگی	شورای اسلامی روستایی	اماکن مذهبی مسلمانان	سینما مذهبی مسلمانان	تعداد درختان میوه	
۲۲	۴۱	۳۰	۳۹	۲۸	۳۷	۳۶	۳۵	۳۴	۳۳	۳۲	۳۱	۳۰	۲۹	۲۸	۲۷	۲۶	۲۵	۲۴	۲۳	۲۲	۲۱	۲۰	۱۹	۱۸	۱۷	
۲۰	۶۵۰			*					*																۱۶	
۷	۲۰۰			*					*																	۱۷
۹	۵۸۰		*	*					*																	۱۸
۱۲۰	۴۰۰			*											*						*					۱۹
۸۰	۸۰۰			*											*						*					۲۰
۲	۹۰														*						*					۲۱
۳۵	۴۵۰														*						*					۲۲
۱۰	۲۵۰														*						*					۲۳
۰	۴۵۰														*						*					۲۴
۰	۲۳۰														*						*					۲۵
۳۰	۴۵۰														*						*					۲۶
۵۰	۴۰۰														*						*					۲۷
۳۰	۲۰۰۰														*						*					۲۸
۵۰	۴۵۰														*						*					۲۹
۰	۱۱۰۰														*						*					۳۰
۲	۱۶۰														*						*					۳۱
۴۰	۱۱۲۰														*						*					۳۲
۲	۱۰۱														*						*					۳۳
۲۰۰	۶۵۰۰														*						*					۳۴
۴۲	۸۵۰														*						*					۳۵
۳۵	۶۵۰														*						*					۳۶
۰	۲۵														*						*					۳۷
۱۰	۴۰۰														*						*					۳۸
۴۰	۱۱۰۰														*						*					۳۹
۴۵	۵۰۰														*						*					۴۰
۳۰	۵۰۰														*						*					۴۱
۶۰	۲۰۰۰														*						*					۴۲
۴	۷۰۰														*						*					۴۳
۵۰	۱۰۰۰														*						*					۴۴
۶	۱۵۰۰														*						*					۴۵
۶	۱۸۰														*						*					۴۶
۳۰	۵۵۰														*						*					۴۷
۳۵	۱۳۵۰		*	*											*						*					۴۸
۱۵	۵۰														*						*					۴۹
۲۰	۶۰۰														*						*					۵۰
۶	۳۵۰														*						*					۵۱
۱۰۰	۲۵۰۰		*												*						*					۵۲
۲	۳۰۰														*						*					۵۳
۰	۱۰۰۰														*						*					۵۴
۰	۲۲۰۰														*						*					۵۵
۵۰۰	۲۰۰۰		*										*		*						*					۵۶
۱۵	۱۷۰														*						*					۵۷
۶	۳۰۰														*						*					۵۸
۳۷	۲۳۰۰			*											*						*					۵۹
۵	۳۰۰			*											*						*					۶۰

شماره رده آبادی	آبادی	کده آبادی	نوع راه آبادی (کده)	تعداد خانوار	کل جمعیت	جمعیت عساکه بیشتر	جمعیت باسواد	جمعیت شامل	فعالیت کشاورزی						
									زراعت	باغداری	دامداری دامپروری	پرورش طیور	پرورش گاو ابریشم	پرورش بز و گوسفند	پرورش ماهی
۱	۲	۳	۴	۵	۶	۷	۸	۹	۱۰	۱۱	۱۲	۱۳	۱۴	۱۵	۱۶
۶۱	سرگناه	۰۸۵۲۴۴	۲	۲۹	۲۰۲	۱۷۲	۸۶	۴۱	*	*	*	*	*	*	*
۶۲	سرچنگک	۰۸۵۲۴۵	۲	۱۲۴	۶۸۰	۵۵۰	۲۲۲	۸۵	*	*	*	*	*	*	*
۶۳	شهریار آباد	۰۸۵۲۴۶	۲	۲	۱۷	۱۴	۷	۲	*	*	*	*	*	*	*
۶۴	شهریار آباد	۰۸۵۲۴۷	۲	۲	۱۲	۱۲	۹	۳	*	*	*	*	*	*	*
۶۵	سپیدان	۰۸۵۲۴۹	۴	۲۷	۱۳۵	۱۱۲	۶۳	۲۱	*	*	*	*	*	*	*
۶۶	علی آباد	۰۸۵۲۵۰	۲	۵۵	۲۷۰	۲۹۰	۱۸۸	۵۵	*	*	*	*	*	*	*
۶۷	قاپیدان	۰۸۵۲۵۱	۲	۵۸	۲۲۸	۲۶۸	۱۷۵	۶۱	*	*	*	*	*	*	*
۶۸	قلعه سنگی	۰۸۵۲۵۲	۲	۱۰	۹	۹	۷	۳	*	*	*	*	*	*	*
۶۹	قلاتک	۰۸۵۲۵۲	۲	۴۸	۲۸۸	۲۲۵	۱۴۷	۵۵	*	*	*	*	*	*	*
۷۰	کافلدن	۰۸۵۲۵۴	۴	۲	۹	۷	۱	۲	*	*	*	*	*	*	*
۷۱	کره کان	۰۸۵۲۵۵	۲	۴۲	۲۲۷	۱۸۵	۹۶	۴۰	*	*	*	*	*	*	*
۷۲	کره کان	۰۸۵۲۵۶	۲	۱	۲	۲	۰	۱	*	*	*	*	*	*	*
۷۳	کره کره	۰۸۵۲۵۷	۲	۲۹	۲۰۴	۱۶۱	۹۴	۳۹	*	*	*	*	*	*	*
۷۴	کلک	۰۸۵۲۵۹	۲	۱۵	۹۳	۷۲	۴۷	۱۷	*	*	*	*	*	*	*
۷۵	کلاه سپاه	۰۸۵۲۶۱	۲	۲۶۵	۱۵۲۸	۱۲۲۱	۸۶۳	۲۸۶	*	*	*	*	*	*	*
۷۶	کیکمدان	۰۸۵۲۶۲	۲	۱۷	۹۰	۸۴	۵۲	۱۸	*	*	*	*	*	*	*
۷۷	گردن کلاه	۰۸۵۲۶۲	۲	۱۲	۹۰	۶۶	۴۰	۱۰	*	*	*	*	*	*	*
۷۸	گردو	۰۸۵۲۶۴	۲	۶۹	۲۵۲	۲۰۶	۱۹۴	۶۴	*	*	*	*	*	*	*
۷۹	گلگوشی	۰۸۵۲۶۵	۲	۴۵	۲۱۷	۲۵۶	۱۷۸	۵۴	*	*	*	*	*	*	*
۸۰	گودتلیخ الماس	۰۸۵۲۶۷	۲	۵	۲۹	۲۲	۱۵	۵	*	*	*	*	*	*	*
۸۱	گورک	۰۸۵۲۶۸	۲	۲۷	۱۴۸	۱۱۵	۶۵	۲۹	*	*	*	*	*	*	*
۸۲	لبهبر افتاب	۰۸۵۲۶۹	۲	۴	۲۰	۱۶	۲	۴	*	*	*	*	*	*	*
۸۳	مال فاشدی	۰۸۵۲۷۰	۲	۵	۱۶	۱۲	۵	۵	*	*	*	*	*	*	*
۸۴	مغایخ	۰۸۵۲۷۲	۲	۲۴۲	۱۳۷۵	۱۱۰۰	۷۲۵	۲۹۱	*	*	*	*	*	*	*
۸۵	منصور آباد	۰۸۵۲۷۲	۲	۶	۲۴	۲۲	۱۷	۵	*	*	*	*	*	*	*
۸۶	مورنگاه بابامنیر	۰۸۵۲۷۴	۲	۵	۲۸	۱۹	۱۰	۶	*	*	*	*	*	*	*
۸۷	میرزا محمدی پایین	۰۸۵۲۷۵	۲	۸	۵۱	۴۰	۲۵	۱۰	*	*	*	*	*	*	*
۸۸	هر ایجان	۰۸۵۲۷۶	۱	۲۱۰	۱۲۶۳	۹۹۲	۵۶۳	۲۴۹	*	*	*	*	*	*	*
دهستان رستم															
۱	ابانچیر سفلی	۰۸۵۲۷۸	۴	۷	۲۲	۲۲	۵	۷	*	*	*	*	*	*	*
۲	ابانچیر علیا	۰۸۵۲۷۹	۴	۲	۱۸	۱۰	۰	۲	*	*	*	*	*	*	*
۳	ابانچیر پیر شهن	۰۸۵۲۸۰	۲	۱۲	۱۰۸	۷۳	۲۸	۲۱	*	*	*	*	*	*	*
۴	ابانچیناران	۰۸۵۲۸۱	۴	۸	۵۹	۴۲	۱۶	۸	*	*	*	*	*	*	*
۵	ابان سفیده	۰۸۵۲۸۲	۱	۶	۴۶	۲۱	۹	۴	*	*	*	*	*	*	*
۶	اباندر مو سفلی	۰۸۵۲۸۲	۲	۲	۲۳	۱۷	۱۱	۴	*	*	*	*	*	*	*
۷	اباندر مو علیا	۰۸۵۲۸۴	۲	۸	۵۲	۴۰	۲۵	۱۰	*	*	*	*	*	*	*
۸	ابان تارو	۰۸۵۲۸۶	۲	۶	۵۵	۴۲	۱۲	۷	*	*	*	*	*	*	*
۹	ابان تارو	۰۸۵۲۸۵	۲	۲	۱۲	۹	۵	۲	*	*	*	*	*	*	*
۱۰	ابان ره	۰۸۵۲۸۷	۲	۱۸	۱۲۰	۸۸	۳۴	۲۰	*	*	*	*	*	*	*
۱۱	ابانرم	۰۸۵۲۸۸	۴	۲	۲۲	۱۷	۵	۵	*	*	*	*	*	*	*
۱۲	ابانرمو	۰۸۵۲۸۹	۲	۷	۵۶	۴۱	۲۶	۵	*	*	*	*	*	*	*
۱۳	ابانرو ارید	۰۸۵۲۹۰	۲	۲۶	۱۲۱	۹۱	۵۸	۲۷	*	*	*	*	*	*	*
۱۴	انگفستان	۰۸۵۲۹۱	۱	۲۰	۱۲۲	۹۲	۳۶	۱۴	*	*	*	*	*	*	*
۱۵	انگفدر از	۰۸۵۲۹۲	۴	۵	۲۴	۲۲	۱	۶	*	*	*	*	*	*	*

کده نوع راه آبادی، جاده اسفند ۱، جاده شوسه ۲، جاده خاکی ۳، مارو ۴، سایر ایستگاه راه آهن باره آبی ۵، نامشخص ۶

تعداد گاو و گوساله	تعداد گوسفند بزرگ	تغییرگاه بین آلات کشاورزی	فروشگاه تعاونی	دستری به وسیله تعمیراتی درباری	تعمیر	دستری به روزنامه و مجله درباری	صندوق پست	بیمار و دامهای روستایی	دانشگاه کیمیا و پزشکی	پزشک	خانه بهداشت	مرکز بهداشتی درمانی	حمام	آموزش دانشت مواد آموزشی	مدرسه راهنمایی	دبستان	برنج	آب لوله کشی	پایگاه خدمات بروج	مرکز خدمات روستایی	دستگاه سازه زندگی	شورای اسلامی روستایی	اماکن مذهبی مسلمانان	بنای مذهبی مسلمانان	شماره ردیف آبادی
۴۲	۴۱	۳۰	۳۹	۳۸	۳۷	۳۶	۳۵	۳۴	۳۳	۳۲	۳۱	۳۰	۲۹	۲۸	۲۷	۲۶	۲۵	۲۴	۲۳	۲۲	۲۱	۲۰	۱۹	۱۸	۱۷
۴۰	۵۵۰			*							*				*	*		*	*	*	*	*	*		۶۱
۲۰۰	۱۸۰۰		*								*				*	*		*	*	*	*	*	*		۶۲
۳	۱۲۰			*											*	*		*	*	*	*	*	*		۶۳
۰	۹۰														*	*		*	*	*	*	*	*		۶۴
۵۰	۲۵۰														*	*		*	*	*	*	*	*	*	۶۵
۸۹	۱۲۵۰		*												*	*		*	*	*	*	*	*	*	۶۶
۱۰۰	۲۷۰۰		*												*	*		*	*	*	*	*	*	*	۶۷
۲	۰														*	*		*	*	*	*	*	*	*	۶۸
۱۰	۵۵۰														*	*		*	*	*	*	*	*	*	۶۹
۲	۸۰														*	*		*	*	*	*	*	*	*	۷۰
۰	۱۷۵۰		*												*	*		*	*	*	*	*	*	*	۷۱
۰	۳۰														*	*		*	*	*	*	*	*	*	۷۲
۷۰	۲۲۰۰		*												*	*		*	*	*	*	*	*	*	۷۳
۱۳	۶۳۰														*	*		*	*	*	*	*	*	*	۷۴
۳۵۱	۱۴۰۰		*	*							*				*	*		*	*	*	*	*	*	*	۷۵
۲۰	۲۲۰														*	*		*	*	*	*	*	*	*	۷۶
۱۵	۳۰۰														*	*		*	*	*	*	*	*	*	۷۷
۲۰۰	۱۱۰۰		*								*				*	*		*	*	*	*	*	*	*	۷۸
۳۰	۴۳۹		*	*											*	*		*	*	*	*	*	*	*	۷۹
۳	۲۸۰														*	*		*	*	*	*	*	*	*	۸۰
۲۰	۴۸۰														*	*		*	*	*	*	*	*	*	۸۱
۰	۷۲														*	*		*	*	*	*	*	*	*	۸۲
۳	۱۶۰														*	*		*	*	*	*	*	*	*	۸۳
۸۰۰	۴۰۰۰		*	*				*			*		*		*	*		*	*	*	*	*	*	*	۸۴
۲۰	۲۷۰														*	*		*	*	*	*	*	*	*	۸۵
۸	۵۰۰														*	*		*	*	*	*	*	*	*	۸۶
۲	۲۲۰														*	*		*	*	*	*	*	*	*	۸۷
۲۲۰	۲۰۰۰		*	*				*			*		*		*	*		*	*	*	*	*	*	*	۸۸
۱۷۱۸۱	۱۳۶۶۲۲	۳	۱۲	۱۶	۷	۱	۱۵	۱۱	۳	۲	۱۲	۱۱	۹	۱۳	۲۵	۱۵	۶۷	۸۲	۱۱	۲	۱۱۱	۳۶	۵۱	۵۱	۱
۵	۲۱۰														*	*		*	*	*	*	*	*	*	۲
۰	۱۸۰														*	*		*	*	*	*	*	*	*	۳
۰	۴۵۰۰													*	*		*	*	*	*	*	*	*	*	۴
۱۰	۱۲۰														*	*		*	*	*	*	*	*	*	۵
۰	۴۵۰			*											*	*		*	*	*	*	*	*	*	۶
۱۱	۳۵۰														*	*		*	*	*	*	*	*	*	۷
۰	۵۰۰														*	*		*	*	*	*	*	*	*	۸
۲۰	۴۷۰														*	*		*	*	*	*	*	*	*	۹
۱۰	۱۰۰۰														*	*		*	*	*	*	*	*	*	۱۰
۱۰	۲۰۰۰														*	*		*	*	*	*	*	*	*	۱۱
۰	۵۸۰														*	*		*	*	*	*	*	*	*	۱۲
۱۶	۲۳۰			*								*			*	*		*	*	*	*	*	*	*	۱۳
۵۰	۵۰۰														*	*		*	*	*	*	*	*	*	۱۴
۲۰	۶۰۰			*											*	*		*	*	*	*	*	*	*	۱۵
۰	۲۵۰														*	*		*	*	*	*	*	*	*	۱۵

خصوصیات اجتماعی - اقتصادی آبادیهای دارایی سکنه شهرستان ممسنی

شماره ردیف آبادی	آبادی	کده آبادی	نوع راه آبادی (کده)	تعداد خانوار	کل جمعیت	جمعیت عساکر بیشتر	جمعیت باسواد	جمعیت شامل	فعالیت عمده کشاورزی						
									۱۰	۱۱	۱۲	۱۳	۱۴	۱۵	۱۶
۱۶	اکبری	۰۸۵۲۹۲	۲	۱۲۴	۷۲۵	۵۲۵	۲۶۹	۱۱۶	*	*	*	*	*	*	*
۱۷	امامزاده ناصر	۰۸۵۶۱۵	۴	۱۲	۷۶	۵۶	۲۶	۱۳	*	*	*	*	*	*	*
۱۸	امامزاده ابراهیم	۰۸۵۲۹۴	۲	۱	۹	۷	۴	۱	*	*	*	*	*	*	*
۱۹	امیر ایوب	۰۸۵۲۹۵	۴	۵۹	۲۳۰	۲۴۴	۱۴۴	۶۳	*	*	*	*	*	*	*
۲۰	انجیره	۰۸۵۲۹۶	۳	۲۷	۱۷۳	۱۲۲	۶۸	۴۲	*	*	*	*	*	*	*
۲۱	باباگورین	۰۸۵۲۹۸	۱	۷۷	۴۸۷	۲۷۲	۲۴۰	۷۷	*	*	*	*	*	*	*
۲۲	باباگوشی	۰۸۵۲۹۹	۲	۱۵	۸۰	۵۵	۲۱	۱۹	*	*	*	*	*	*	*
۲۳	بابامیدان زبیر	۰۸۵۴۰۰	۱	۱۱۵	۶۷۶	۴۶۵	۲۴۱	۱۲۲	*	*	*	*	*	*	*
۲۴	بابامیدان سفلی	۰۸۵۴۰۱	۱	۱۰۵	۶۲۸	۳۸۴	۲۴۶	۱۰۸	*	*	*	*	*	*	*
۲۵	بابامیدان علیا	۰۸۵۴۰۲	۱	۵۹	۲۵۲	۲۶۵	۱۷۵	۵۷	*	*	*	*	*	*	*
۲۶	بیاتون	۰۸۵۴۰۲	۴	۴۸	۲۷۲	۲۰۲	۱۱۴	۴۹	*	*	*	*	*	*	*
۲۷	بیاقری	۰۸۵۴۰۴	۱	۱۸۷	۱۰۶۶	۸۳۲	۵۷۲	۲۱۹	*	*	*	*	*	*	*
۲۸	بالدمه	۰۸۵۴۰۵	۳	۱۷	۹۰	۶۸	۲۳	۱۹	*	*	*	*	*	*	*
۲۹	بالنگان سفلی	۰۸۵۴۰۶	۲	۱۴	۶۵	۴۷	۱۸	۱۰	*	*	*	*	*	*	*
۳۰	بالنگان علیا	۰۸۵۴۰۷	۲	۲۷	۱۶۴	۱۲۲	۵۳	۲۷	*	*	*	*	*	*	*
۳۱	بالنگان مطی	۰۸۵۴۰۸	۴	۸	۳۹	۲۹	۱۸	۴	*	*	*	*	*	*	*
۳۲	بخش زبیر دو	۰۸۵۴۰۹	۲	۶۴	۴۰۶	۲۱۲	۱۸۱	۷۰	*	*	*	*	*	*	*
۳۳	بیر افتاب زبیر دو	۰۸۵۴۱۰	۲	۲۹	۱۹۷	۱۵۲	۸۳	۳۱	*	*	*	*	*	*	*
۳۴	بیر دکوه	۰۸۵۴۱۱	۲	۷۰	۴۲۸	۲۷۲	۱۸۹	۷۷	*	*	*	*	*	*	*
۳۵	برده خران	۰۸۵۴۱۲	۲	۳	۲۱	۱۷	۹	۲	*	*	*	*	*	*	*
۳۶	بکر سفلی	۰۸۵۴۱۳	۲	۲۰	۱۷۸	۱۳۶	۷۶	۳۱	*	*	*	*	*	*	*
۳۷	بکر علیا	۰۸۵۴۱۴	۲	۲۸	۱۶۳	۱۲۲	۵۹	۳۱	*	*	*	*	*	*	*
۳۸	بخش دودانگه میرزا اقلی	۰۸۵۴۱۵	۱	۲۲۰	۱۱۶۶	۹۲۰	۶۲۹	۲۱۵	*	*	*	*	*	*	*
۳۹	بکلدون غلامشاه	۰۸۵۴۱۶	۲	۶	۲۸	۲۲	۳	۶	*	*	*	*	*	*	*
۴۰	بکلوط اهدی	۰۸۵۴۱۷	۴	۲۲	۲۱۴	۱۶۲	۹۱	۳۲	*	*	*	*	*	*	*
۴۱	بکیو	۰۸۵۴۱۸	۲	۱۲	۸۴	۶۵	۲۵	۱۷	*	*	*	*	*	*	*
۴۲	بندره	۰۸۵۴۱۹	۲	۲۱	۱۶۱	۱۱۶	۳۷	۲۴	*	*	*	*	*	*	*
۴۳	بهنشتی	۰۸۵۴۲۱	۲	۲	۲۴	۲۱	۷	۴	*	*	*	*	*	*	*
۴۴	بهدگر ده	۰۸۵۴۲۲	۲	۲۹	۱۶۷	۱۲۱	۷۶	۲۰	*	*	*	*	*	*	*
۴۵	بیر	۰۸۵۴۲۳	۴	۲	۳۴	۲۸	۷	۸	*	*	*	*	*	*	*
۴۶	بیرمی سفلی	۰۸۵۴۲۴	۲	۱۲	۹۷	۳۴	۴۸	۱۸	*	*	*	*	*	*	*
۴۷	پاشاوه	۰۸۵۴۲۵	۴	۲	۱۶	۱۱	۴	۲	*	*	*	*	*	*	*
۴۸	پای تفجیل	۰۸۵۴۲۷	۲	۵	۳۵	۲۶	۱۸	۴	*	*	*	*	*	*	*
۴۹	پای تفنگو هرنگان	۰۸۵۴۲۸	۴	۶	۴۵	۳۷	۲۰	۱۰	*	*	*	*	*	*	*
۵۰	پورزه	۰۸۵۴۲۹	۲	۱۶	۸۰	۵۹	۲۶	۱۸	*	*	*	*	*	*	*
۵۱	پورخلف	۰۸۵۴۳۰	۴	۹	۴۴	۳۱	۲۱	۶	*	*	*	*	*	*	*
۵۲	پس ککک	۰۸۵۴۳۱	۱	۲۴	۱۹۸	۱۴۴	۵۶	۲۲	*	*	*	*	*	*	*
۵۳	پشه دان	۰۸۵۴۳۲	۴	۱۲	۷۸	۵۹	۲۲	۱۱	*	*	*	*	*	*	*
۵۴	پورزه مرنا	۰۸۵۴۳۳	۱	۱۲۸	۷۲۱	۵۴۲	۳۳۰	۱۲۰	*	*	*	*	*	*	*
۵۵	پهون	۰۸۵۴۳۴	۲	۸۶	۶۱۸	۴۷۴	۲۲۲	۱۱۰	*	*	*	*	*	*	*
۵۶	پیر شمع	۰۸۵۴۳۵	۲	۲	۲۶	۱۹	۸	۴	*	*	*	*	*	*	*
۵۷	پیر هوان	۰۸۵۴۳۶	۲	۷۴	۲۸۲	۲۷۶	۱۶۸	۷۷	*	*	*	*	*	*	*
۵۸	پیرین	۰۸۵۴۳۷	۲	۱۲۳	۷۵۷	۵۷۱	۳۸۹	۱۳۰	*	*	*	*	*	*	*
۵۹	تفت	۰۸۵۴۳۸	۴	۱۵	۷۵	۵۰	۱۴	۱۲	*	*	*	*	*	*	*
۶۰	تل افغانی	۰۸۵۴۳۹	۲	۹۸	۵۳۱	۳۹۸	۲۵۲	۸۱	*	*	*	*	*	*	*

کد نوع راه آبادی: ۱، جاده اسفالت، ۲، جاده شوسه، ۳، جاده خاکی، ۴، مارو، ۵، سایر (ایستگاه راه آهن، باره آبی، ۵، نامشخص)

تعداد گاو و گوساله	تعداد گوسفند و بز	تیمچه گاو، شتر، آلات کشاورزی	فروشگاه تعاونی	دستری - بریدنی غیر عمومی در آبادی	مغز	دستری - بریدنی مسجود آبادی	صندوق پست	بیمار و دامی در دستری	دانشگاه تحقیقات دامپزشکی	پزشک	خانه بهداشت	مرکز بهداشتی درمانی	حمام	آموزش نخست برود آونوی	مدرسه راهنمایی	دبستان	برق	آب لوله کشی	پایگاه بهداشت پنج	مرکز خدمات درمانی	دفتر جهاد سازندگی	شورای اسلامی روستایی	اماکن مذهبی مسلمانان	بنای مذهبی مسلمانان	شماره دریغ آبادی
۴۲	۱۷۶	۶۰۱																							۱۶
	۱۰	۲۱۰												*											۱۷
	۰	۲۰																							۱۸
	۵۰۰	۶۱۰۰													*										۱۹
	۷۰	۲۳۰۰	*	*							*							*			*				۲۰
	۱۰۰	۱۱۰۰		*														*			*				۲۱
	۹	۱۵۵۰		*														*			*				۲۲
	۶۰	۷		*							*							*			*				۲۳
	۱۰۰	۱۲۵	*	*	*		*							*				*			*	*	*		۲۴
	۶۰	۳۵۰	*	*														*			*	*	*		۲۵
	۶۰	۱۲۰۰		*														*			*	*	*		۲۶
	۵۷	۱۱۱۸		*				*						*				*	*		*	*	*		۲۷
	۱۰	۲۲۵۰		*										*				*			*	*	*		۲۸
	۲۵	۴۵۰		*										*				*			*	*	*		۲۹
	۴۰	۴۳۰		*										*				*			*	*	*		۳۰
	۸	۸۰		*										*				*			*	*	*		۳۱
	۱۶۰	۲۸۰۰		*										*				*			*	*	*		۳۲
	۶۰	۲۳۰۰		*										*				*			*	*	*		۳۳
	۲۰۰	۵۰۰۰		*										*				*			*	*	*		۳۴
	۲۰	۴۵۰		*										*				*			*	*	*		۳۵
	۳۰	۱۵۰۰		*										*				*			*	*	*		۳۶
	۴۰	۵۱۵۰		*				*						*				*			*	*	*		۳۷
	۴۰۰	۱۰۸۰	*	*	*		*				*			*	*		*	*	*	*	*	*	*	*	۳۸
	۵	۴۵۰		*										*				*			*	*	*		۳۹
	۶۰	۱۳۰۰		*										*				*			*	*	*		۴۰
	۳	۱۵۰۰		*										*				*			*	*	*		۴۱
	۱۰۰	۵۳۰		*										*				*			*	*	*		۴۲
	۴	۲۴۰		*										*				*			*	*	*		۴۳
	۲۰	۰		*										*				*			*	*	*		۴۴
	۰	۴۰۰		*										*				*			*	*	*		۴۵
	۳	۲۶۰		*										*				*			*	*	*		۴۶
	۰	۲۵۰		*										*				*			*	*	*		۴۷
	۴	۵۰۰		*										*				*			*	*	*		۴۸
	۱	۶۱۱		*										*				*			*	*	*		۴۹
	۰	۶۰۰		*										*				*			*	*	*		۵۰
	۲۵	۵۵۰		*										*				*			*	*	*		۵۱
	۲۰	۲۰۰		*										*				*			*	*	*		۵۲
	۰	۶۰۰		*										*				*			*	*	*		۵۳
	۷۰	۲۵۰	*	*	*		*							*				*			*	*	*		۵۴
	۱۴۰	۲۸۰۰	*	*	*		*							*	*			*			*	*	*		۵۵
	۳	۷۰۰		*										*				*			*	*	*		۵۶
	۱۵۰	۹۰۰		*					*	*				*				*			*	*	*		۵۷
	۶۰	۱۰۰۰	*	*	*		*		*	*	*			*				*			*	*	*		۵۸
	۰	۲۵۰		*					*	*	*			*				*			*	*	*		۵۹
	۷۰	۷۰۰	*	*	*		*		*	*	*			*	*		*	*	*	*	*	*	*	*	۶۰

شماره ردیف آبادی	آبادی	نوع راه آبادی (کد)	تعداد خانوار	کل جمعیت	جمعیت عساکر و پیشتر	جمعیت باسواد	جمعیت نخل	فعالیت عمده کشاورزی						
								۱۰	۱۱	۱۲	۱۳	۱۴	۱۵	۱۶
۶۱	تل بندو	۰۸۵۴۴۰	۱۱۱	۵۹۹	۴۳۵	۲۶۷	۹۶	*	*	*	*	*	*	*
۶۲	تل پیر	۰۸۵۴۴۱	۲۱	۱۱۳	۹۵	۶۰	۱۸	*	*	*	*	*	*	*
۶۳	تل مفید	۰۸۵۴۴۲	۹۱	۴۹۶	۳۹۱	۲۴۰	۸۷	*	*	*	*	*	*	*
۶۴	تل مفید سفلی	۰۸۵۴۴۳	۸	۶۱	۴۴	۲۳	۸	*	*	*	*	*	*	*
۶۵	تل مفید علیا	۰۸۵۴۴۴	۹	۶۲	۴۸	۲۰	۱۰	*	*	*	*	*	*	*
۶۶	تل مریه	۰۸۵۴۴۵	۳	۲۰	۱۴	۵	۲	*	*	*	*	*	*	*
۶۷	تل کشته	۰۸۵۴۴۶	۳۶	۲۱۳	۱۶۱	۹۹	۳۶	*	*	*	*	*	*	*
۶۸	تل کر	۰۸۵۴۴۷	۶۵	۳۹۷	۳۱۵	۲۱۳	۷۶	*	*	*	*	*	*	*
۶۹	تلخ اب سفلی	۰۸۵۴۴۸	۲۲	۱۴۲	۹۸	۵۹	۲۵	*	*	*	*	*	*	*
۷۰	تلخ اب علیا	۰۸۵۴۴۹	۱۹	۱۲۱	۸۹	۴۳	۲۴	*	*	*	*	*	*	*
۷۱	تلخ اب کردو	۰۸۵۴۵۰	۶	۳۳	۲۷	۲	۱۱	*	*	*	*	*	*	*
۷۲	تلخ چوگه	۰۸۵۴۵۱	۲۹	۱۵۴	۱۱۷	۶۱	۳۲	*	*	*	*	*	*	*
۷۳	تلخ زوال	۰۸۵۴۵۲	۲۲	۱۴۵	۱۱۳	۵۵	۲۱	*	*	*	*	*	*	*
۷۴	تلخ سی	۰۸۵۴۵۳	۵	۴۲	۳۲	۲۲	۶	*	*	*	*	*	*	*
۷۵	تلخ محمد صالح	۰۸۵۴۵۴	۷	۴۹	۳۸	۲۱	۸	*	*	*	*	*	*	*
۷۶	توپ اب	۰۸۵۴۵۵	۱۷	۹۴	۷۱	۷	۱۸	*	*	*	*	*	*	*
۷۷	توگه	۰۸۵۴۵۶	۱۲	۶۵	۵۰	۲۰	۷	*	*	*	*	*	*	*
۷۸	تیر از جان	۰۸۵۴۵۸	۸۴	۴۸۳	۳۵۹	۱۷۲	۹۳	*	*	*	*	*	*	*
۷۹	تیمور آباد	۰۸۵۴۵۹	۱۲	۸۱	۵۵	۱۷	۱۱	*	*	*	*	*	*	*
۸۰	تی تو	۰۸۵۴۶۰	۷	۴۱	۲۰	۱۵	۶	*	*	*	*	*	*	*
۸۱	جاشی آباد	۰۸۵۴۶۱	۷۱	۴۱۰	۲۳۰	۲۳۳	۶۳	*	*	*	*	*	*	*
۸۲	جعفر آباد	۰۸۵۴۶۲	۵۸	۳۴۱	۲۷۱	۱۸۶	۶۲	*	*	*	*	*	*	*
۸۳	چنجان مرکزی	۰۸۵۴۶۳	۳۸	۲۲۸	۱۸۲	۱۲۸	۴۲	*	*	*	*	*	*	*
۸۴	چنجان کثری	۰۸۵۴۶۴	۵	۳۵	۲۵	۸	۷	*	*	*	*	*	*	*
۸۵	چاهکی	۰۸۵۴۶۵	۲۴	۱۱۲	۸۱	۴۰	۲۳	*	*	*	*	*	*	*
۸۶	چاهگاه	۰۸۵۴۶۶	۹	۴۹	۳۷	۱۳	۹	*	*	*	*	*	*	*
۸۷	چشمه سری	۰۸۵۴۶۷	۱۰	۵۹	۴۰	۱۶	۱۱	*	*	*	*	*	*	*
۸۸	چشمه کناری	۰۸۵۴۶۸	۸	۶۳	۵۰	۲۹	۱۱	*	*	*	*	*	*	*
۸۹	چشمه کل	۰۸۵۴۶۹	۲۱	۱۵۲	۱۱۴	۴۴	۲۶	*	*	*	*	*	*	*
۹۰	چمنز	۰۸۵۴۷۰	۴۲	۲۰۵	۱۵۲	۹۰	۳۶	*	*	*	*	*	*	*
۹۱	چوبال	۰۸۵۴۷۱	۲۱	۱۶۳	۱۲۱	۵۰	۲۳	*	*	*	*	*	*	*
۹۲	چهار طاق	۰۸۵۴۷۲	۲۳	۱۷۸	۱۳۵	۶۸	۳۱	*	*	*	*	*	*	*
۹۳	چهار قاش تلخ اب	۰۸۵۴۷۳	۱۸	۱۱۵	۹۱	۳۹	۲۳	*	*	*	*	*	*	*
۹۴	چهار کره	۰۸۵۴۷۴	۵	۳۲	۲۶	۴	۵	*	*	*	*	*	*	*
۹۵	حبیب آباد دورگه	۰۸۵۴۷۶	۵	۴۸	۳۱	۱۸	۸	*	*	*	*	*	*	*
۹۶	حسین آباد رستم	۰۸۵۴۷۷	۲۳۷	۱۴۴۲	۱۰۹۸	۷۴۴	۲۳۶	*	*	*	*	*	*	*
۹۷	خاککمرج	۰۸۵۴۷۸	۷۰	۴۰۰	۲۰۲	۱۳۷	۶۷	*	*	*	*	*	*	*
۹۸	خد ابخیز زوال	۰۸۵۴۷۹	۲۹	۱۶۲	۱۲۴	۶۴	۲۳	*	*	*	*	*	*	*
۹۹	ختک پیر مین	۰۸۵۴۸۱	۳۲	۲۲۱	۱۶۷	۹۳	۳۱	*	*	*	*	*	*	*
۱۰۰	ختک طاهری	۰۸۵۴۸۲	۱۲	۷۰	۵۲	۳۱	۱۳	*	*	*	*	*	*	*
۱۰۱	ختیمه بیلا	۰۸۵۴۸۳	۲۷	۲۰۰	۱۴۶	۱۰۲	۲۹	*	*	*	*	*	*	*
۱۰۲	ختیمه پاشین	۰۸۵۴۸۴	۱۲۲	۷۲۱	۵۵۲	۲۲۸	۱۲۶	*	*	*	*	*	*	*
۱۰۳	ختیکنده	۰۸۵۴۸۵	۲۸	۲۱۴	۱۶۶	۵۴	۳۹	*	*	*	*	*	*	*
۱۰۴	دره بیابان عید اله	۰۸۵۴۸۶	۸	۵۵	۴۰	۱۲	۱۰	*	*	*	*	*	*	*
۱۰۵	دره کلاغی	۰۸۵۴۸۸	۲	۱۴	۹	۲	۲	*	*	*	*	*	*	*

کد نوع راه آبادی: ۱، جاده اسفالت، ۲، جاده شوسه، ۳، جاده خاکی، ۴، سایر (اینگاه راه آسفالته، ۵، ناهنجار)

تعداد گاو و گوساله	تعداد گوسفند بزرگ	تغییر گاو شین آلات کش آوری	فروش گاو خاوانی	دسترسی به وسیله تقویم عمومی و زیارتی	تلفین	دسترسی به روزنامه و مجله و کتاب	صندوق پست	بیمار و مامای روستایی	دانشگاه بین المللی در پزشکی	پزشک	خانه بهداشت	مرکز بهداشتی درمانی	حمام	آموزش باغبانی و باغبانی	مدرسه راهنمایی	دبستان	برن	آب لوله کشی	ایجاد خدمات بیج	مرکز خدمات روستایی	دفتر بهداشت از زندگی	شورای اسلامی روستایی	امکن مذهبی مسلمانان	بنیاد مذهبی مسلمانان	شماره و دفتر آب و برق
۴۲	۴۱	۴۰	۳۹	۳۸	۳۷	۳۶	۳۵	۳۴	۳۳	۳۲	۳۱	۳۰	۲۹	۲۸	۲۷	۲۶	۲۵	۲۴	۲۳	۲۲	۲۱	۲۰	۱۹	۱۸	۱۷
۸۰	۶۰۰															*	*								۶۱
۲۳	۱۰۰			*												*	*								۶۲
۱۲۰	۱۰۰		*	*							*	*			*	*	*	*	*	*	*	*	*	*	۶۳
۵	۶۰۰															*	*								۶۴
۰	۰															*	*								۶۵
۱۰	۱۱۰۰															*	*								۶۶
۹۰	۱۲۰															*	*	*	*	*	*	*	*	*	۶۷
۱۱۰	۱۱۵۰													*		*	*	*	*	*	*	*	*	*	۶۸
۱۰۰	۷۵۰													*		*	*	*	*	*	*	*	*	*	۶۹
۲۰	۷۰۰		*	*										*		*	*	*	*	*	*	*	*	*	۷۰
۶	۵۸۰													*		*	*	*	*	*	*	*	*	*	۷۱
۵۰	۷۰۰		*	*										*		*	*	*	*	*	*	*	*	*	۷۲
۱۵۰	۲۷۵۰			*										*		*	*	*	*	*	*	*	*	*	۷۳
۴۰	۵۰۰			*										*		*	*	*	*	*	*	*	*	*	۷۴
۴۰	۶۰۰													*		*	*	*	*	*	*	*	*	*	۷۵
۲۰	۲۰۰													*		*	*	*	*	*	*	*	*	*	۷۶
۲۰	۵۰۰													*		*	*	*	*	*	*	*	*	*	۷۷
۸۰	۴۵۰													*		*	*	*	*	*	*	*	*	*	۷۸
۵۰	۹۰۰													*		*	*	*	*	*	*	*	*	*	۷۹
۱۰	۱۵۰													*		*	*	*	*	*	*	*	*	*	۸۰
۱۸۰	۱۶۵													*		*	*	*	*	*	*	*	*	*	۸۱
۱۰۰	۰			*										*		*	*	*	*	*	*	*	*	*	۸۲
۳۰	۵۰						*							*		*	*	*	*	*	*	*	*	*	۸۳
۱۸	۲۰۰۰													*		*	*	*	*	*	*	*	*	*	۸۴
۴۰	۹۰۰													*		*	*	*	*	*	*	*	*	*	۸۵
۷	۱۵۰													*		*	*	*	*	*	*	*	*	*	۸۶
۶	۲۰۰													*		*	*	*	*	*	*	*	*	*	۸۷
۸۰	۶۱۰													*		*	*	*	*	*	*	*	*	*	۸۸
۳۰	۸۵۰													*		*	*	*	*	*	*	*	*	*	۸۹
۶۷	۷۳۲													*		*	*	*	*	*	*	*	*	*	۹۰
۳۰	۱۷۰۰													*		*	*	*	*	*	*	*	*	*	۹۱
۲۰	۲۵۰													*		*	*	*	*	*	*	*	*	*	۹۲
۳۰	۱۵۰۰													*		*	*	*	*	*	*	*	*	*	۹۳
۳	۲۱۰													*		*	*	*	*	*	*	*	*	*	۹۴
۳۰	۱۳۰۰						*							*		*	*	*	*	*	*	*	*	*	۹۵
۳۰۰	۹۰۰		*	*							*			*		*	*	*	*	*	*	*	*	*	۹۶
۵۰۰	۱۱۰										*			*		*	*	*	*	*	*	*	*	*	۹۷
۷۵	۲۷۵۰										*			*		*	*	*	*	*	*	*	*	*	۹۸
۵۰	۵۴۰			*							*			*		*	*	*	*	*	*	*	*	*	۹۹
۲۴	۱۰۵۰			*							*			*		*	*	*	*	*	*	*	*	*	۱۰۰
۱۲۰	۱۵۰		*	*							*			*		*	*	*	*	*	*	*	*	*	۱۰۱
۳۰۰	۶۰		*	*							*			*		*	*	*	*	*	*	*	*	*	۱۰۲
۵۰	۱۴۲۰										*			*		*	*	*	*	*	*	*	*	*	۱۰۳
۰	۲۷۰										*			*		*	*	*	*	*	*	*	*	*	۱۰۴
۰	۲۵۰										*			*		*	*	*	*	*	*	*	*	*	۱۰۵

شماره ردیف آبادی	آبادی	کده آبادی	نوع راه آبادی (گده)	تعداد خانوار	کل جمعیت	جمعیت عمال بیشتر	جمعیت بانواد	جمعیت شاغل	فعالیت کشاورزی						
									پرورش ماهی	پرورش زنبورسل	پرورش گاو ابرهیم	پرورش گاو پور	دامداری و پرورش	باغداری	زراعت
۱	۲	۳	۴	۵	۶	۷	۸	۹	۱۰	۱۱	۱۲	۱۳	۱۴	۱۵	۱۶
۱۰۶	دره موردی	۰۸۵۴۸۹	۲	۱۶	۱۱۹	۸۷	۴۸	۱۶	*	*	*	*	*	*	*
۱۰۷	دزدک سفلی	۰۸۵۴۹۰	۲	۱۹	۱۰۶	۸۵	۴۸	۱۹	*	*	*	*	*	*	*
۱۰۸	دزدک علیا	۰۸۵۴۹۱	۱	۴۰	۳۵۴	۲۰۰	۱۱۳	۴۲	*	*	*	*	*	*	*
۱۰۹	دزدک کوچک	۰۸۵۴۹۲	۲	۱۰	۶۶	۵۲	۳۰	۷	*	*	*	*	*	*	*
۱۱۰	دختک	۰۸۵۴۹۳	۴	۱۰۸	۶۴۰	۴۶۲	۲۵۲	۱۱۷	*	*	*	*	*	*	*
۱۱۱	دختک سفلی	۰۸۵۴۹۴	۱	۴۶	۶۷۲	۷۱۲	۳۱۱	۲۹	*	*	*	*	*	*	*
۱۱۲	دختک علیا	۰۸۵۴۹۵	۳	۱۹	۱۰۵	۷۸	۲۹	۱۵	*	*	*	*	*	*	*
۱۱۳	دلی امین نذر	۰۸۵۴۹۶	۳	۲۷	۱۷۴	۱۳۶	۵۹	۲۷	*	*	*	*	*	*	*
۱۱۴	دلی بیگ	۰۸۵۴۹۷	۲	۱	۲	۲	۲	۱	*	*	*	*	*	*	*
۱۱۵	دلی رنگر شیدی	۰۸۵۴۹۸	۳	۱۷	۱۰۸	۷۴	۲۸	۱۹	*	*	*	*	*	*	*
۱۱۶	دلی قاید فزین	۰۸۵۴۹۹	۳	۲۹	۲۴۳	۲۰۲	۸۵	۱۴	*	*	*	*	*	*	*
۱۱۷	دشتیلدان	۰۸۵۵۰۰	۴	۱۱	۶۷	۵۲	۲۲	۱۱	*	*	*	*	*	*	*
۱۱۸	دوازدهی	۰۸۵۵۰۱	۲	۲۹	۱۴۱	۱۲۱	۶۷	۳۰	*	*	*	*	*	*	*
۱۱۹	دودک سفلی	۰۸۵۵۰۲	۴	۲۲	۱۲۶	۹۲	۲۲	۲۲	*	*	*	*	*	*	*
۱۲۰	دودک علیا	۰۸۵۵۰۳	۴	۲۲	۱۲۶	۹۶	۴۶	۲۲	*	*	*	*	*	*	*
۱۲۱	دودک وسطی	۰۸۵۵۰۴	۲	۲۲	۱۲۷	۹۷	۳۶	۲۳	*	*	*	*	*	*	*
۱۲۲	دورگه اتابک	۰۸۵۵۰۵	۲	۲۹	۲۰۴	۱۵۲	۷۸	۲۳	*	*	*	*	*	*	*
۱۲۳	دورگه شمه کناری	۰۸۵۵۰۶	۲	۱۶	۱۲۴	۹۴	۵۰	۲۳	*	*	*	*	*	*	*
۱۲۴	دورگه مدینه	۰۸۵۵۰۷	۲	۲۴	۲۰۵	۱۵۸	۶۲	۴۴	*	*	*	*	*	*	*
۱۲۵	دورگه ونزیر دو	۰۸۵۵۰۸	۲	۲۹	۲۸۶	۲۱۸	۱۴۰	۴۳	*	*	*	*	*	*	*
۱۲۶	دولت آباد سفلی	۰۸۵۵۰۹	۲	۲۲	۱۹۱	۱۶۱	۹۵	۳۷	*	*	*	*	*	*	*
۱۲۷	دولت آباد سفلی	۰۸۵۵۱۰	۲	۱۵	۸۵	۶۰	۳۹	۱۲	*	*	*	*	*	*	*
۱۲۸	ده خلیل	۰۸۵۵۱۱	۳	۷	۵۱	۴۴	۲۶	۱۰	*	*	*	*	*	*	*
۱۲۹	ده دراز	۰۸۵۵۱۲	۳	۲	۱۹	۱۶	۸	۴	*	*	*	*	*	*	*
۱۳۰	ده فردر شهر رنگر	۰۸۵۵۱۳	۲	۱۱	۶۵	۴۸	۲۳	۱۳	*	*	*	*	*	*	*
۱۳۱	ده گه	۰۸۵۵۱۴	۴	۱۰	۶۳	۵۰	۲۵	۱۲	*	*	*	*	*	*	*
۱۳۲	دهنو سادات بالا	۰۸۵۵۱۵	۱	۹۴	۴۹۴	۳۷۰	۲۰۵	۷۱	*	*	*	*	*	*	*
۱۳۳	دهنو سادات وسط	۰۸۵۵۱۷	۱	۶۵	۳۸۹	۲۸۶	۱۸۱	۶۱	*	*	*	*	*	*	*
۱۳۴	دهنو مرکزی	۰۸۵۵۱۸	۳	۱۴۷	۸۲۵	۶۵۰	۳۹۰	۱۳۰	*	*	*	*	*	*	*
۱۳۵	دهنو مقیمی	۰۸۵۵۱۹	۱	۱۲۷	۷۳۸	۵۴۶	۲۱۱	۱۱۵	*	*	*	*	*	*	*
۱۳۶	رنگبری	۰۸۵۵۲۰	۳	۹	۴۲	۳۲	۱۵	۸	*	*	*	*	*	*	*
۱۳۷	زیربن بالین	۰۸۵۵۲۱	۲	۱۷	۱۱۸	۸۱	۳۲	۱۷	*	*	*	*	*	*	*
۱۳۸	زیربن بالین	۰۸۵۵۲۲	۴	۱۱	۶۸	۵۷	۱۹	۱۲	*	*	*	*	*	*	*
۱۳۹	زیربن علیا	۰۸۵۵۲۴	۳	۲۲	۱۱۵	۸۹	۳۴	۲۵	*	*	*	*	*	*	*
۱۴۰	زیرنورد	۰۸۵۵۲۵	۲	۷۲	۲۸۲	۲۸۲	۱۷۰	۵۲	*	*	*	*	*	*	*
۱۴۱	زیرنورد لولی	۰۸۵۵۲۶	۲	۱	۱۳	۱۰	۵	۳	*	*	*	*	*	*	*
۱۴۲	سادات آباد	۰۸۵۵۲۷	۱	۱۴	۹۰	۷۰	۴۳	۱۵	*	*	*	*	*	*	*
۱۴۳	سادات آباد	۰۸۵۵۲۷	۲	۴۲	۲۳۰	۱۷۱	۱۲۰	۴۴	*	*	*	*	*	*	*
۱۴۴	سالاری	۰۸۵۵۲۸	۳	۲۳	۲۵۱	۱۹۵	۱۲۸	۴۴	*	*	*	*	*	*	*
۱۴۵	مرابیه	۰۸۵۵۲۹	۲	۴۰	۲۳۲	۱۷۶	۹۸	۳۵	*	*	*	*	*	*	*
۱۴۶	مریبه	۰۸۵۵۳۰	۲	۲۳	۱۴۹	۱۱۱	۷۶	۳۰	*	*	*	*	*	*	*
۱۴۷	مرچاه	۰۸۵۵۳۱	۴	۱۰	۵۱	۴۴	۱۲	۱۲	*	*	*	*	*	*	*
۱۴۸	مرحیل	۰۸۵۵۳۲	۳	۲۰	۱۱۵	۸۲	۴۹	۱۹	*	*	*	*	*	*	*
۱۴۹	مرطوره میدان	۰۸۵۵۳۳	۲	۲۲	۱۹۹	۱۴۵	۶۵	۳۴	*	*	*	*	*	*	*
۱۵۰	سرکرم	۰۸۵۵۳۴	۴	۶	۳۵	۲۷	۱۳	۶	*	*	*	*	*	*	*

کده نوع راه آبادی: ۱ جاده اسفالت، ۲ جاده شوسه، ۳ جاده خاکی، ۴ سایر (ایستگاه راه آهن یا راه آبی) ۵ - ناشخص

تعداد گاو و گوساله	تعداد گوسفند و بز	تعمیرگاه ماشین آلات شادری	فروشگاه تعاونی	دستری بوسیدنی غیر عمومی آرایشی	تلفن	دستری بوزن سینه بوزن آرایشی	صندوق پست	بیمار و دامی روستایی	دامپروری و پرورش دامپروری	پرورش	خانه بهداشت	مرکز بهداشتی درمانی	حمام	آموزش دانشت بوزن آرایشی	مدرسه راهنمایی	دبستان	برق	آب لوله کشی	پایگاه خدمات بیج	مرکز خدمات روستایی	دفتر خدمات سازندگی	شورای اسلامی روستایی	دامن بندی مسلمانان	بنج بندی مسلمانان	شماره دریف آرایشی
۴۲	۴۱	۴۰	۳۹	۳۸	۳۷	۳۶	۳۵	۳۴	۳۳	۳۲	۳۱	۳۰	۲۹	۲۸	۲۷	۲۶	۲۵	۲۴	۲۳	۲۲	۲۱	۲۰	۱۹	۱۸	۱۷
۱۰	۲۵۰۰												*	*		*	*	*	*	*	*	*	*	*	۱۰۶
۲۵	۸۰			*										*		*	*	*	*	*	*	*	*	*	۱۰۷
۲۰	۲۰															*	*	*	*	*	*	*	*	*	۱۰۸
۲۰	۲۰															*	*	*	*	*	*	*	*	*	۱۰۹
۲۰۰	۵۶۰۰			*				*						*		*	*	*	*	*	*	*	*	*	۱۱۰
۵۰	۲۵۰			*										*		*	*	*	*	*	*	*	*	*	۱۱۱
۱۵	۵۵۰													*		*	*	*	*	*	*	*	*	*	۱۱۲
۱۰	۹۰													*		*	*	*	*	*	*	*	*	*	۱۱۳
۶	۶۰													*		*	*	*	*	*	*	*	*	*	۱۱۴
۱۰	۶۵۰													*		*	*	*	*	*	*	*	*	*	۱۱۵
۲۰۰	۲۵۰۰													*		*	*	*	*	*	*	*	*	*	۱۱۶
۵	۴۰۰													*		*	*	*	*	*	*	*	*	*	۱۱۷
۱۵	۱۶۰													*		*	*	*	*	*	*	*	*	*	۱۱۸
۲۰	۱۰۰۰													*		*	*	*	*	*	*	*	*	*	۱۱۹
۵	۴۰۰													*		*	*	*	*	*	*	*	*	*	۱۲۰
۴	۶۰													*		*	*	*	*	*	*	*	*	*	۱۲۱
۲۰	۱۰۶۰			*										*		*	*	*	*	*	*	*	*	*	۱۲۲
۱۰	۴۰۰			*										*		*	*	*	*	*	*	*	*	*	۱۲۳
۱۰۵	۴۲۱۰			*										*		*	*	*	*	*	*	*	*	*	۱۲۴
۱۲۰	۱۰۵۰	*		*										*		*	*	*	*	*	*	*	*	*	۱۲۵
۱۰۰	۲۰۰		*	*										*		*	*	*	*	*	*	*	*	*	۱۲۶
۴۰	۰			*										*		*	*	*	*	*	*	*	*	*	۱۲۷
۲	۴۷۰			*										*		*	*	*	*	*	*	*	*	*	۱۲۸
۰	۸۰			*										*		*	*	*	*	*	*	*	*	*	۱۲۹
۲۰	۶۰۰			*										*		*	*	*	*	*	*	*	*	*	۱۳۰
۱۰	۵۰۰			*										*		*	*	*	*	*	*	*	*	*	۱۳۱
۲۵۰	۲۰۰			*										*		*	*	*	*	*	*	*	*	*	۱۳۲
۱۲۰	۲۵۰			*										*		*	*	*	*	*	*	*	*	*	۱۳۳
۲۰۰	۲۵۰			*										*		*	*	*	*	*	*	*	*	*	۱۳۴
۱۵۰	۱۰۰۰			*				*						*		*	*	*	*	*	*	*	*	*	۱۳۵
۶۰	۵۵۰			*				*						*		*	*	*	*	*	*	*	*	*	۱۳۶
۶۰	۱۰۰۰			*				*						*		*	*	*	*	*	*	*	*	*	۱۳۷
۲	۲۳۰			*				*						*		*	*	*	*	*	*	*	*	*	۱۳۸
۲	۴۵۰۰			*				*						*		*	*	*	*	*	*	*	*	*	۱۳۹
۲۰	۶۰۰	*		*				*						*		*	*	*	*	*	*	*	*	*	۱۴۰
۰	۲۲			*				*						*		*	*	*	*	*	*	*	*	*	۱۴۱
۱۰	۲۱۰			*				*			*			*		*	*	*	*	*	*	*	*	*	۱۴۲
۵۰	۲۵۰			*				*			*			*		*	*	*	*	*	*	*	*	*	۱۴۳
۱۰۰	۱۸۰۰			*				*			*			*		*	*	*	*	*	*	*	*	*	۱۴۴
۴۰	۰			*				*			*			*		*	*	*	*	*	*	*	*	*	۱۴۵
۱۵	۰			*				*			*			*		*	*	*	*	*	*	*	*	*	۱۴۶
۴۰	۴۵۰			*				*			*			*		*	*	*	*	*	*	*	*	*	۱۴۷
۲۰	۶۶۰			*				*			*			*		*	*	*	*	*	*	*	*	*	۱۴۸
۲۰۰	۱۲۶۵			*				*			*			*		*	*	*	*	*	*	*	*	*	۱۴۹
۵	۲۵۰			*				*			*			*		*	*	*	*	*	*	*	*	*	۱۵۰

شماره ردیف آبادی	آبادی	نوع راه آبادی (کیلومتر)	تعداد خانوار	کل جمعیت	جمعیت عساکر بیشتر	جمعیت باسواد	جمعیت شغل	فعالیت کشاورزی						
								۱۰. زراعت	۱۱. باغداری	۱۲. دامداری دامپروری	۱۳. پرورش طیور	۱۴. پرورش گاو برهیم	۱۵. پرورش بز و گوسفند	۱۶. پرورش ماهی
۱۵۱	مروان	۰.۸۵۵۳۵	۱	۶۰۷	۴۴۷	۳۰۳	۹۶	*	*	*	*	*	*	*
۱۵۲	مروندان	۰.۸۵۵۳۶	۲	۲۱	۱۶	۹	۲	*	*	*	*	*	*	*
۱۵۳	مماک	۰.۸۵۵۳۸	۴	۱۲۰	۹۲	۵۵	۲۱	*	*	*	*	*	*	*
۱۵۴	منجان	۰.۸۵۵۳۹	۴	۴۴	۲۹	۱۹	۸	*	*	*	*	*	*	*
۱۵۵	سهستان	۰.۸۵۵۴۰	۲	۱۴۸	۱۱۹	۷۴	۳۰	*	*	*	*	*	*	*
۱۵۶	سید محمد میرزا علی	۰.۸۵۵۴۱	۴	۸۳	۵۹	۲۲	۱۸	*	*	*	*	*	*	*
۱۵۷	سید شریف	۰.۸۵۵۴۲	۳	۵۴	۴۲	۲۶	۱۲	*	*	*	*	*	*	*
۱۵۸	سیرتی	۰.۸۵۵۴۳	۴	۵۹	۴۷	۱۶	۱۰	*	*	*	*	*	*	*
۱۵۹	شاه جهان احمد	۰.۸۵۵۴۵	۲	۱۵۳	۱۲۲	۷۷	۳۱	*	*	*	*	*	*	*
۱۶۰	شوسنی	۰.۸۵۵۴۸	۳	۸۹۵	۶۸۷	۴۲۱	۱۸۲	*	*	*	*	*	*	*
۱۶۱	شهرک دهنو	۰.۸۵۵۴۹	۱	۱۷۶	۱۲۲	۸۷	۳۳	*	*	*	*	*	*	*
۱۶۲	شهرک کوردوز	۰.۸۵۵۵۰	۱	۲۹۷	۱۹۶	۱۵۴	۶۲	*	*	*	*	*	*	*
۱۶۳	شسته	۰.۸۵۵۵۱	۳	۲۳۶	۱۸۲	۸۲	۵۰	*	*	*	*	*	*	*
۱۶۴	شیرزییر دو	۰.۸۵۵۵۲	۲	۲۶۹	۱۹۸	۱۲۱	۴۳	*	*	*	*	*	*	*
۱۶۵	شیر خوشی سفلی	۰.۸۵۵۵۳	۴	۵۰	۳۸	۱۹	۱۲	*	*	*	*	*	*	*
۱۶۶	شیر خوشی علیا	۰.۸۵۵۵۴	۴	۶۱	۴۷	۲۱	۱۳	*	*	*	*	*	*	*
۱۶۷	ضامنی	۰.۸۵۵۵۵	۳	۹۴۶	۷۴۲	۴۶۷	۱۵۹	*	*	*	*	*	*	*
۱۶۸	طماک	۰.۸۵۵۵۶	۴	۱۴۰	۱۰۴	۵۱	۲۵	*	*	*	*	*	*	*
۱۶۹	عبد الهی سفلی	۰.۸۵۵۵۷	۲	۲۵۲	۲۰۶	۱۳۱	۵۲	*	*	*	*	*	*	*
۱۷۰	عبد الهی علیا	۰.۸۵۵۵۸	۱	۶۴۰	۵۰۷	۴۰۴	۱۳۶	*	*	*	*	*	*	*
۱۷۱	عمارتن	۰.۸۵۵۵۹	۴	۱۳۰	۹۳	۳۴	۲۲	*	*	*	*	*	*	*
۱۷۲	فاریاب	۰.۸۵۵۶۰	۳	۱۲۸	۹۰	۴۹	۲۳	*	*	*	*	*	*	*
۱۷۳	فخر مکان	۰.۸۵۵۶۱	۲	۱۰۸	۸۰	۵۲	۲۱	*	*	*	*	*	*	*
۱۷۴	فهلپیان سفلی	۰.۸۵۵۶۲	۱	۹۳۱	۷۳۶	۴۸۷	۱۸۲	*	*	*	*	*	*	*
۱۷۵	فهلپیان علیا	۰.۸۵۵۶۳	۱	۱۵۷۸	۱۲۳۷	۹۰۳	۳۱۶	*	*	*	*	*	*	*
۱۷۶	قلعه شاه	۰.۸۵۵۶۴	۲	۲۲۲	۲۲۲	۱۴۹	۶۱	*	*	*	*	*	*	*
۱۷۷	قلعه فر فهلپیان	۰.۸۵۵۶۵	۲	۲۰۳	۲۵۲	۱۵۵	۶۱	*	*	*	*	*	*	*
۱۷۸	قلعه مورد	۰.۸۵۵۶۶	۴	۹۸	۷۵	۳۱	۱۸	*	*	*	*	*	*	*
۱۷۹	قلعه نرو	۰.۸۵۵۶۷	۱	۲۹۴	۲۲۵	۱۴۹	۶۰	*	*	*	*	*	*	*
۱۸۰	قلعه دان	۰.۸۵۵۶۸	۳	۲۲۳	۲۲۸	۹۶	۶۴	*	*	*	*	*	*	*
۱۸۱	قلعه	۰.۸۵۵۶۹	۲	۳۵	۲۶	۹	۵	*	*	*	*	*	*	*
۱۸۲	قنات	۰.۸۵۵۷۰	۱	۲۰۹	۲۲۲	۱۱۲	۳۲	*	*	*	*	*	*	*
۱۸۳	کار مرد	۰.۸۵۵۷۱	۴	۹۰	۶۱	۲۱	۱۳	*	*	*	*	*	*	*
۱۸۴	کهر خانی	۰.۸۵۵۷۲	۴	۲۸	۱۶	۴	۵	*	*	*	*	*	*	*
۱۸۵	کت میرزا علی	۰.۸۵۵۷۳	۴	۸۵	۶۶	۳۶	۱۴	*	*	*	*	*	*	*
۱۸۶	کر اشوب	۰.۸۵۵۷۴	۳	۴۱۴	۳۰۹	۱۹۶	۷۲	*	*	*	*	*	*	*
۱۸۷	کنار ه رستم	۰.۸۵۵۷۵	۳	۴۸۴	۳۷۳	۲۲۴	۹۱	*	*	*	*	*	*	*
۱۸۸	کنگرستان	۰.۸۵۵۷۶	۴	۲۴	۱۷	۸	۴	*	*	*	*	*	*	*
۱۸۹	کوپن سفلی	۰.۸۵۵۷۷	۳	۲۰۶	۲۳۶	۱۵۴	۶۱	*	*	*	*	*	*	*
۱۹۰	کوپن علیا	۰.۸۵۵۷۸	۱	۸۲۹	۶۲۲	۳۷۸	۱۴۷	*	*	*	*	*	*	*
۱۹۱	کوپن وسطی	۰.۸۵۵۷۹	۱	۵۷۳	۴۵۱	۲۹۰	۱۰۷	*	*	*	*	*	*	*
۱۹۲	کوشک سفلی	۰.۸۵۵۸۰	۲	۱۶۰	۱۲۷	۴۶	۲۷	*	*	*	*	*	*	*
۱۹۳	کوشک علیا	۰.۸۵۵۸۱	۳	۲۸۷	۲۷۲	۱۳۴	۶۱	*	*	*	*	*	*	*
۱۹۴	کول باکون بزرگ	۰.۸۵۵۸۴	۲	۱۱۹	۹۷	۶۳	۱۹	*	*	*	*	*	*	*
۱۹۵	کول باکون کوچک	۰.۸۵۵۸۵	۲	۱۲۰	۸۹	۵۰	۱۸	*	*	*	*	*	*	*

کد نوع راه آبادی: ۱. جاده اسفالت، ۲. جاده شوسه، ۳. جاده خاکی، ۴. مارود، ۵. سایر (از جمله راه آسین، باره آبی، ۵. نامشخص)

تعداد گاو و گوساله	تعداد گوسفند و بز	تیمبرگاه ماشین آلات کشاورزی	فروشگاه تعاونی	دسترسی به وسایل نقلیه عمومی روستایی	تلفن	دسترسی به روزنامه و مجله روستایی	صندوق پست	بیمار و دامی روستایی	دانشگاه فنی و حرفه‌ای	پزشک	خانه بهداشت	مرکز بهداشتی درمانی	حمام	آموزش و تفریح کودکان روستایی	مدرسه راهنمایی	دبستان	برق	آب لوله کشی	پایگاه بهداشت	مرکز خدمات روستایی	دفتر خدمات سلامت	شورای اسلامی روستایی	امان بنی سمنان	بنج بنی سمنان	شماره ردیف آبادی
۴۲	۴۱	۲۰	۲۹	۲۸	۲۷	۲۶	۲۵	۲۴	۲۳	۲۲	۲۱	۲۰	۱۹	۱۸	۱۷										
۱۰۰	۹۶۰																								۱۵۱
۱۰	۲۰۰			*																					۱۵۲
۲۰	۵۰۰																								۱۵۳
۷	۲۱۰																								۱۵۴
۶۰	۲۶۰																								۱۵۵
۴	۲۰۰																								۱۵۶
۱۰	۱۲۰																								۱۵۷
۷	۲۰۰																								۱۵۸
۳۰	۲۵۰		*	*																					۱۵۹
۳۵۰	۸۰۰		*	*	*														*						۱۶۰
۰	۲۵۰	*		*	*															*					۱۶۱
۱۰	۰	*	*	*	*			*	*	*	*	*	*	*	*	*	*	*	*	*	*	*	*	*	۱۶۲
۲۰۰	۲۴۰۰	*	*	*	*			*	*	*	*	*	*	*	*	*	*	*	*	*	*	*	*	*	۱۶۳
۱۲۰	۱۱۰۰																								۱۶۴
۱۵	۴۲۰																							*	۱۶۵
۲۰	۴۵۰																							*	۱۶۶
۱۷۰	۸۰۰																							*	۱۶۷
۲۸	۲۷۰																			*				*	۱۶۸
۱۰	۲۰۰																							*	۱۶۹
۲۰	۷۰۰		*	*		*																		*	۱۷۰
۰	۱۱۰۰																							*	۱۷۱
۱۰۰	۴۰۰																							*	۱۷۲
۳۰	۰																							*	۱۷۳
۹۰	۷۰		*	*	*	*	*	*	*	*	*	*	*	*	*	*	*	*	*	*	*	*	*	*	۱۷۴
۷۰۰	۲۲۵۰		*	*	*	*	*	*	*	*	*	*	*	*	*	*	*	*	*	*	*	*	*	*	۱۷۵
۲۰۷	۲۰۹۰			*	*			*	*	*	*	*	*	*	*	*	*	*	*	*	*	*	*	*	۱۷۶
۱۲۰	۵۰۰																							*	۱۷۷
۲۰	۴۵۰																							*	۱۷۸
۹۰	۲۰۰										*													*	۱۷۹
۲۰۰	۴۰۰۰																							*	۱۸۰
۱۵	۱۳۵			*											*									*	۱۸۱
۱۰۰	۲۲۰۰																			*				*	۱۸۲
۲۰	۳۹۰																							*	۱۸۳
۲۰	۴۵۰																							*	۱۸۴
۲۰	۶۵۰																							*	۱۸۵
۱۰۰	۲۰۰								*										*					*	۱۸۶
۲۰۰	۱۲۰۰		*																			*		*	۱۸۷
۶	۱۵۰																							*	۱۸۸
۷۰	۱۹۰																							*	۱۸۹
۹۰	۲۷۰						*																	*	۱۹۰
۸۰	۱۶۰۰		*																					*	۱۹۱
۵۰	۲۵۰			*	*																			*	۱۹۲
۵۰	۱۰۰۰																							*	۱۹۳
۱۰	۰			*	*																			*	۱۹۴
۱۵۰	۸۰۰																					*		*	۱۹۵

شماره ردیف آبادی	آبادی	کد آبادی	نوع راه آبادی (کد)	تعداد خانوار	کل جمعیت	جمعیت عمارالذمیر	جمعیت باسواد	جمعیت شغل	فعالیت کشاورزی						
									۱۰	۱۱	۱۲	۱۳	۱۴	۱۵	۱۶
۱۹۶	کوه سیل	۰۸۵۵۸۶	۲	۱۰	۶۸	۵۵	۲۹	۱۰	*	*	*	*	*	*	*
۱۹۷	کوه عشا	۰۸۵۵۸۷	۴	۱	۸	۸	۲	۲	*	*	*	*	*	*	*
۱۹۸	کاویرک	۰۸۵۵۸۸	۱	۲۲	۱۱۷	۸۵	۴۰	۲۲	*	*	*	*	*	*	*
۱۹۹	خجستان	۰۸۵۵۸۹	۴	۱۱	۶۷	۵۶	۳۰	۱۰	*	*	*	*	*	*	*
۲۰۰	گردنه بزرگ دنگان	۰۸۵۵۹۰	۳	۶۷	۲۸۰	۲۲۲	۱۸۰	۸۲	*	*	*	*	*	*	*
۲۰۱	گردنه فلاحت	۰۸۵۵۹۱	۳	۲۷	۲۴۶	۱۸۶	۵۸	۵۷	*	*	*	*	*	*	*
۲۰۲	گردنه چنجان	۰۸۵۵۹۲	۱	۱۰	۶۰	۴۶	۲۹	۱۶	*	*	*	*	*	*	*
۲۰۳	گردنه گل حسنک	۰۸۵۵۹۳	۱	۴	۲۱	۱۸	۳	۳	*	*	*	*	*	*	*
۲۰۴	گردنه ولی مبارک	۰۸۵۵۹۴	۴	۲	۲۱	۱۲	۷	۳	*	*	*	*	*	*	*
۲۰۵	گردنه شک	۰۸۵۵۹۵	۴	۴۰	۲۲۰	۱۶۰	۷۷	۴۵	*	*	*	*	*	*	*
۲۰۶	گردنه	۰۸۵۵۹۶	۳	۲۵	۱۳۳	۱۱۵	۴۵	۲۷	*	*	*	*	*	*	*
۲۰۷	گردنه نظر آباد	۰۸۵۵۹۷	۳	۲۵	۱۲۷	۹۲	۴۱	۲۵	*	*	*	*	*	*	*
۲۰۸	گل بیابکان	۰۸۵۵۹۸	۳	۳۴	۶۳۳	۳۲۸	۱۲۲	۸۸	*	*	*	*	*	*	*
۲۰۹	گل کتار	۰۸۵۵۹۹	۴	۲۷	۱۲۲	۸۲	۳۸	۳۵	*	*	*	*	*	*	*
۲۱۰	گل فرو	۰۸۵۶۰۰	۴	۱۴	۹۷	۶۸	۳۷	۱۷	*	*	*	*	*	*	*
۲۱۱	گل جالو	۰۸۵۶۰۱	۲	۲۲	۲۰۲	۱۵۰	۶۴	۳۰	*	*	*	*	*	*	*
۲۱۲	گودباد ام	۰۸۵۶۰۲	۱	۱	۸	۶	۳	۲	*	*	*	*	*	*	*
۲۱۳	گودبلیه	۰۸۵۶۰۳	۲	۱۰	۴۹	۳۶	۱۹	۹	*	*	*	*	*	*	*
۲۱۴	گور اب	۰۸۵۶۰۴	۴	۶	۲۸	۲۱	۹	۵	*	*	*	*	*	*	*
۲۱۵	گور ابرهستم	۰۸۵۶۰۵	۲	۲۹	۲۴۰	۱۸۶	۱۱۷	۴۷	*	*	*	*	*	*	*
۲۱۶	گور ابکوه	۰۸۵۶۰۶	۲	۲	۱۸	۱۴	۴	۵	*	*	*	*	*	*	*
۲۱۷	گوشه	۰۸۵۶۰۷	۳	۹	۴۹	۳۸	۲۷	۷	*	*	*	*	*	*	*
۲۱۸	گون	۰۸۵۶۰۸	۴	۲	۱۱	۹	۴	۲	*	*	*	*	*	*	*
۲۱۹	لچره	۰۸۵۶۰۹	۴	۲۷	۱۳۱	۹۴	۴۴	۲۷	*	*	*	*	*	*	*
۲۲۰	لیرونی سفلی	۰۸۵۶۱۰	۳	۱۶	۱۰۴	۷۶	۳۵	۱۸	*	*	*	*	*	*	*
۲۲۱	لیرونی علیا	۰۸۵۶۱۱	۲	۱۴	۸۳	۶۲	۳۵	۱۸	*	*	*	*	*	*	*
۲۲۲	مر اسخون سفلی	۰۸۵۶۱۲	۲	۱۱۸	۷۴۶	۵۷۰	۳۱۷	۱۳۵	*	*	*	*	*	*	*
۲۲۳	مر اسخون علیا	۰۸۵۶۱۳	۲	۱۴۷	۳۱۶	۲۹۰	۱۲۲	۱۵۲	*	*	*	*	*	*	*
۲۲۴	مزرعه پشت کک	۰۸۵۶۱۴	۴	۴	۲۲	۱۳	۵	۴	*	*	*	*	*	*	*
۲۲۵	مصبوری	۰۸۵۶۱۵	۱	۴۹	۲۵۶۰	۱۹۷۳	۳۵۳۱	۴۸۹	*	*	*	*	*	*	*
۲۲۶	مله بر فکی	۰۸۵۶۱۶	۴	۱۰	۵۶	۴۳	۲۲	۱۱	*	*	*	*	*	*	*
۲۲۷	مله خیکنده	۰۸۵۶۱۷	۴	۳	۳۰	۱۵	۸	۲	*	*	*	*	*	*	*
۲۲۸	مله کتگون	۰۸۵۶۱۸	۴	۴	۳۰	۲۲	۱۱	۴	*	*	*	*	*	*	*
۲۲۹	ملای مفیده	۰۸۵۶۱۹	۴	۱۱	۵۸	۴۲	۱۱	۱۱	*	*	*	*	*	*	*
۲۳۰	منصور آباد سفلی	۰۸۵۶۲۰	۲	۴۴	۲۶۰	۱۹۸	۱۱۳	۴۱	*	*	*	*	*	*	*
۲۳۱	منصور آباد علیا	۰۸۵۶۲۱	۲	۶۴	۴۰۹	۳۰۱	۲۱۰	۵۳	*	*	*	*	*	*	*
۲۳۲	مورگه	۰۸۵۶۲۲	۱	۵	۳۴	۲۷	۱۱	۴	*	*	*	*	*	*	*
۲۳۳	میانه چنجان	۰۸۵۶۲۳	۲	۴۱	۲۳۰	۱۸۱	۱۱۸	۴۲	*	*	*	*	*	*	*
۲۳۴	میانه سفلی	۰۸۵۶۲۴	۳	۵۳	۲۸۹	۲۲۱	۱۵۱	۴۲	*	*	*	*	*	*	*
۲۳۵	میانه علیا	۰۸۵۶۲۵	۳	۴۷	۲۱۰	۱۵۸	۱۰۶	۳۹	*	*	*	*	*	*	*
۲۳۶	میدچان	۰۸۵۶۲۶	۴	۶۵	۲۱۱	۲۲۷	۱۱۶	۵۳	*	*	*	*	*	*	*
۲۳۷	میر خیر اله	۰۸۵۶۲۷	۲	۵۹	۲۱۲	۲۳۵	۱۴۹	۵۶	*	*	*	*	*	*	*
۲۳۸	میرزا علی	۰۸۵۶۲۸	۴	۹	۵۶	۴۲	۱۷	۱۴	*	*	*	*	*	*	*
۲۳۹	نار چنجان هتم	۰۸۵۶۲۹	۲	۲۷	۱۷۶	۱۲۹	۵۶	۲۴	*	*	*	*	*	*	*
۲۴۰	نار چنجان	۰۸۵۶۳۰	۴	۵	۳۱	۲۶	۲۰	۴	*	*	*	*	*	*	*

کد نوع راه آبادی: ۱. جاده اسفالت، ۲. جاده شوسه، ۳. جاده خاکی، ۴. سایر (ایستگاه راه آهن یا راه آبی)، ۵. نامشخص

تعداد گاو و گوساله	تعداد گوسفند و بز	تعمیرگاه پلکان آلات درزی	فروشگاه تعاونی	دستری به وسیله غیر عمومی آب و آبی	تلفون	دستری به روزنامه مجوز با آبی	صندوق پست	بیمار و دامی روستایی	دانشگاه پست و دامپزشکی	پزشک	خانه بهداشت	مرکز بهداشتی دامی	حمام	آموزش و صنعت بودا آموزشی	مدرسه راهنمایی	دبستان	برق	آب لوله کشی	پایگاه تعاونی بیج	مرکز خدمات روستایی	دفتر بهداشت و زندگی	شورای اسلامی روستایی	اماکن مذهبی مسلمانان	بنیاد مذهبی مسلمانان	شماره ردیف آبادی
۴۲	۴۱	۴۰	۳۹	۳۸	۳۷	۳۶	۳۵	۳۴	۳۳	۳۲	۳۱	۳۰	۲۹	۲۸	۲۷	۲۶	۲۵	۲۴	۲۳	۲۲	۲۱	۲۰	۱۹	۱۸	۱۷
۴۰	۶۲۰															*									۱۹۶
۱	۹۰۰															*									۱۹۷
۱	۲۰۰		*	*												*									۱۹۸
۲۰	۱۰۰۰		*	*												*									۱۹۹
۴۰۰	۵۰۰		*	*												*									۲۰۰
۲۰۰	۵۵۰۰													*		*									۲۰۱
۱۰	۲۰۰															*			*						۲۰۲
۴	۲۰۰			*												*									۲۰۳
۳	۶۰۰															*									۲۰۴
۱۲۰	۵۵۰															*								*	۲۰۵
۵۲	۱۲۰۰			*												*									۲۰۶
۱۶	۱۵۰															*									۲۰۷
۱۰۰	۸۰۰		*					*								*						*	*	*	۲۰۸
۲۰	۵۰۰۰															*						*	*	*	۲۰۹
۲۰	۱۲۰۰															*						*	*	*	۲۱۰
۱۰۰	۲۰۰			*				*								*						*	*	*	۲۱۱
۰	۶۰															*						*	*	*	۲۱۲
۰	۱۰۰			*												*						*	*	*	۲۱۳
۱	۳۰															*						*	*	*	۲۱۴
۶۰	۶۰۰			*										*		*						*	*	*	۲۱۵
۰	۰			*												*						*	*	*	۲۱۶
۱۱	۰			*												*						*	*	*	۲۱۷
۲	۸۰															*						*	*	*	۲۱۸
۶	۸۰۰															*						*	*	*	۲۱۹
۲۰	۱۶۰۰															*						*	*	*	۲۲۰
۲	۳۵۰															*						*	*	*	۲۲۱
۱۵۰	۱۴۰۰															*						*	*	*	۲۲۲
۷۰	۶۹۵		*												*	*	*	*	*	*	*	*	*	*	۲۲۳
۳	۱۰۲															*						*	*	*	۲۲۴
۵۰۰	۲۵۰۰		*	*	*	*	*	*	*	*	*	*	*	*	*	*	*	*	*	*	*	*	*	*	۲۲۵
۵۰	۱۰۰۰															*						*	*	*	۲۲۶
۶	۱۰۰															*						*	*	*	۲۲۷
۱۵	۵۰۰															*						*	*	*	۲۲۸
۶	۱۴۰															*						*	*	*	۲۲۹
۲۰۰	۲۷۰		*	*	*	*	*	*	*	*	*	*	*	*	*	*	*	*	*	*	*	*	*	*	۲۳۰
۲۰۰	۵۰۰			*	*	*	*	*	*	*	*	*	*	*	*	*	*	*	*	*	*	*	*	*	۲۳۱
۱۰	۱۰۰			*												*						*	*	*	۲۳۲
۵۰	۵۰۰															*						*	*	*	۲۳۳
۱۱۰	۱۵۵۵		*													*						*	*	*	۲۳۴
۵۸	۴۷۸															*						*	*	*	۲۳۵
۱۵۰	۲۰۴۵۰															*						*	*	*	۲۳۶
۱۰۰	۲۴۰۰															*						*	*	*	۲۳۷
۶	۲۶۰															*						*	*	*	۲۳۸
۹	۲۴۰															*						*	*	*	۲۳۹
۲۳	۱۰۰۰															*						*	*	*	۲۴۰

شماره ردیف آبادی	آبادی	کده آبادی	نوع راه آبادی (کده)	مساحت (هکتار)	جمعیت	جمعیت عمال بیشتر	جمعیت باسواد	جمعیت شغل	فعالیت کشاورزی						
									زراعت	باغداری	دامداری دامپروری	پرورش طیور	پرورش گاو ابریشم	پرورش بز و گوسفند	پرورش ماهی
۱	۲	۳	۴	۵	۶	۷	۸	۹	۱۰	۱۱	۱۲	۱۳	۱۴	۱۵	۱۶
۲۴۱	شماره پشته.....	۰۸۵۶۳۵	۴	۱۷	۱۲۳	۹۶	۴۲	۱۹	*						
۲۴۲	شخیر خانه.....	۰۸۵۶۳۶	۴	۸	۴۳	۳۰	۱۳	۷	*						
۲۴۳	شرفی دلی قاپی بدشقیع.....	۰۸۵۶۳۷	۲	۶	۴۲	۲۹	۱۵	۵	*						
۲۴۴	شرفی موند.....	۰۸۵۶۳۸	۲	۶۶	۲۹۴	۲۳۱	۱۴۲	۵۱	*	*	*	*	*	*	
۲۴۵	شرفی اشجیره.....	۰۸۵۶۳۹	۲	۲۴	۱۷۵	۱۳۲	۷۷	۲۶	*	*	*	*	*	*	
۲۴۶	شرفی خانه.....	۰۸۵۶۴۰	۴	۲۱	۱۲۸	۹۳	۵۳	۲۳	*	*	*	*	*	*	
۲۴۷	شرفی کروی.....	۰۸۵۶۴۱	۴	۵	۲۲	۱۷	۳	۶	*	*	*	*	*	*	
۲۴۸	شرفی کلب.....	۰۸۵۶۴۲	۳	۱۲۷	۷۳۳	۵۷۶	۲۸۱	۱۲۴	*	*	*	*	*	*	
۲۴۹	بیشه مشرف.....	۰۸۵۶۴۴	۱	۳	۱۶	۱۲	۵	۴	*	*	*	*	*	*	

کده نوع راه آبادی: ۱ جاده اسفالتی، ۲ جاده شوسه، ۳ جاده خاکی، ۴ مارو، ۵ سایر (اینگاه راه آهن یا راه آبی)، ۵ نا مشخص

تعداد گاو دوگوساله	۴۲	۱۵	۶	۱۰	۸۲	۲۰	۱۰	۱۰	۲۰۰	۰
تعداد گوسفند بزرگ	۳۱	۶۰۰۰	۹۰	۲۰۰۰	۱۰۱۰	۱۰۰۰	۶۵۰	۲۵۰	۸۰۰	۲۰
تعمیرگاه پلین آلات کشاوری	۳۰					*				
فروشگاه تعاونی	۳۹									
دستری به وسیله تقویم عمومی در آبادی	۳۸			*					*	
تعمیر	۳۷								*	
دستری به روزنامه مجله در آبادی	۳۶									
صندوق پست	۳۵									
بیمار و دامای دروسایی	۳۲									
دانشگاه پست	۳۳	*								
پزشک	۳۲									
خانه بهداشت	۳۱					*				
مرکز بهداشتی درمانی	۳۰									
حمام	۲۹									
آموزش با کیفیت مواد آموزشی	۲۸				*				*	
مدرسه راهنمایی	۲۷					*			*	
دبستان	۲۶	*		*	*	*	*	*	*	*
برق	۲۵									
آب لوله کشی	۲۴			*	*	*	*	*	*	*
پایگاه خدمات بروج	۲۳			*	*	*	*	*	*	*
مرکز خدمات دروسایی	۲۲									
دفتر خدمات زندگی	۲۱									
شورای اسلامی دروسایی	۲۰			*	*	*	*	*	*	*
اماکن مذهبی مسلمانان	۱۹			*	*	*	*	*	*	*
بنیاد مذهبی مسلمانان	۱۸	*		*	*	*	*	*	*	*
شماره ردیف آبادی	۱۷	۲۴۱	۲۴۲	۲۴۳	۲۴۴	۲۴۵	۲۴۶	۲۴۷	۲۴۸	۲۴۹

نوع راه و فعالیت کشاورزی آبادیهای خالی از سکنه شهرستان مومنتی

شماره ردیف	آبادی	کد آبادی	نوع راه آبادی (کد)	فعالیت کشاورزی						
				زراعت	باغداری	دامداری و دامپروری	پرورش طیور	پرورش گاو و گاو شیری	پرورش بز و میش	پرورش ماهی
۱	۲	۳	۴	۵	۶	۷	۸	۹	۱۰	۱۱
	بخش مازور میلاتی									
	دهستان مازور									
۱	اب انبیار حاج ابراهیم	۰۸۴۱۳۳	۳			*				
۲	اب انبیار شماره ۱۰۱	۰۸۴۱۳۴	۳							
۳	اب انبیار شهید سپید آری	۰۸۴۱۳۵	۳							
۴	اب انبیار مه چر	۰۸۴۱۳۶	۳							
۵	اب انبیار چپر	۰۸۴۱۳۷	۳							
۶	ابن الو	۰۸۴۱۳۸	۴			*				
۷	ابنر مو	۰۸۴۱۳۹	۳							
۸	امامزاده شاه ابو طالب	۰۸۴۱۴۲	۳							
۹	اودلی شکستان	۰۸۴۱۴۴	۳							
۱۰	اهو بیاز	۰۸۴۱۴۵	۳	*						
۱۱	باباخانی	۰۸۴۱۴۷	۴							
۱۲	بیام اندوری	۰۸۴۱۵۱	۴							
۱۳	بیام قلعه شریف خانی	۰۸۴۱۵۲	۳			*				
۱۴	بیرد قلعه	۰۸۴۱۵۸	۳			*				
۱۵	بیره	۰۸۴۱۶۱	۳			*				
۱۶	بهدت بیاد امی جو کار	۰۸۴۱۶۲	۳			*				
۱۷	بهدت بیستی	۰۸۴۱۶۳	۳							
۱۸	بهدت تازی	۰۸۴۱۶۴	۳							
۱۹	بلو طکرو	۰۸۴۱۶۶	۴							
۲۰	بند بیار یکت	۰۸۴۱۶۷	۳							
۲۱	بند علی چاه و چاه شماره ۱۹	۰۸۴۱۶۸	۳			*				
۲۲	بید زردی	۰۸۴۱۷۲	۳			*				
۲۳	بیدستان	۰۸۴۳۵۲	۳							
۲۴	بیدل بچه	۰۸۴۱۷۴	۳							
۲۵	بی بی حشا	۰۸۴۱۷۵	۳			*				
۲۶	پر ملا	۰۸۴۱۸۰	۳			*				
۲۷	تاروه داشقلی	۰۸۴۱۸۴	۳			*				
۲۸	تاروه شاه	۰۸۴۱۸۵	۳			*				
۲۹	تاروه شنگ	۰۸۴۱۸۶	۳			*				
۳۰	تاروه لپتک	۰۸۴۱۸۷	۳			*				
۳۱	تر ابخانی	۰۸۴۱۸۸	۴							
۳۲	تل بیلند	۰۸۴۱۸۹	۳			*				
۳۳	تنگ اژدها	۰۸۴۱۹۰	۳			*				
۳۴	تنگ کور	۰۸۴۱۹۵	۳			*				
۳۵	چاه انجیر بر مشور	۰۸۴۲۰۳	۴			*				
۳۶	چاه زندگانی	۰۸۴۲۰۷	۳			*				
۳۷	چاه سفید	۰۸۴۲۰۸	۳			*				
۳۸	چاه شیر بیخانی	۰۸۴۲۱۰	۳			*				
۳۹	چاه نفت سرج دلیر	۰۸۴۲۱۳	۳			*				
۴۰	چاه نفت چاه شور	۰۸۴۲۱۴	۳			*				
۴۱	چاه نفت چاه هار بیغه	۰۸۴۲۱۵	۲			*				
۴۲	چاه نفت حورش	۰۸۴۲۱۶	۳			*				
۴۳	چاه نفت ز الو	۰۸۴۲۱۷	۲			*				
۴۴	چاه نفت سولابه در	۰۸۴۲۱۸	۳			*				
۴۵	چاه نفت شماره های ۱ و ۳ و ۴	۰۸۴۲۱۹	۳			*				

کد نوع راه آبادی: جاده اسفالت (۱)، جاده شوسه (۲)، جاده خاکی (۳)، مارو (۴)، سایر (دیگه راه آهن یا راه آبی) (۵)، نامشخص (۶)

نوع راه و فعالیت کشاورزی آبادیهای خالی از سکنه شهرستان ممسنی

شماره ردیف	آبادی	کده آبادی	نوع راه آبادی (کده)	فعالیت کشاورزی						
				زراعت	باغداری	دامداری و دامپروری	پرورش طیور	پرورش گاو شیری	پرورش بز و گوسفند	
۱	۲	۳	۴	۵	۶	۷	۸	۹	۱۰	۱۱
۴۶	چاه نفت شماره ۱۰	۰۸۴۲۲۰	۳							
۴۷	چاه نفت شماره ۲۰	۰۸۴۲۲۱	۳							
۴۸	چاه نفت شماره ۱۱	۰۸۴۲۲۲	۳							
۴۹	چاه نفت شماره ۲۱	۰۸۴۲۲۳	۳							
۵۰	چاه نفت شماره ۱۲	۰۸۴۲۲۴	۳							
۵۱	چاه نفت شماره ۴	۰۸۴۲۲۵	۳			*				
۵۲	چاه نفت شماره ۲۴	۰۸۴۲۲۶	۳							
۵۳	چاه نفت شماره ۱۲۵	۰۸۴۲۲۷	۳							
۵۴	چاه نفت شماره ۲۹	۰۸۴۲۲۸	۳							
۵۵	چاه نفت مالیده شیخ	۰۸۴۲۲۹	۲							
۵۶	چم بره	۰۸۴۲۳۰	۴			*				
۵۷	چم خانقلی	۰۸۴۲۳۱	۴			*				
۵۸	چم خل	۰۸۴۲۳۲	۴			*				
۵۹	چم شل	۰۸۴۲۳۳	۴			*				
۶۰	چم هزارمندی	۰۸۴۲۳۴	۴			*				
۶۱	چشمه بیدلو	۰۸۴۲۳۵	۲			*				
۶۲	چشمه پهن	۰۸۴۲۳۶	۲			*				
۶۳	چکاب	۰۸۴۲۳۷	۲			*				
۶۴	خد اقلی	۰۸۴۲۳۸	۲			*				
۶۵	دار میون	۰۸۴۲۳۹	۲			*				
۶۶	دره تاشی	۰۸۴۲۴۰	۴			*				
۶۷	دره دراز	۰۸۴۲۴۱	۴			*				
۶۸	دره ملب	۰۸۴۲۴۲	۳			*				
۶۹	دره علی خانی	۰۸۴۲۴۳	۴			*				
۷۰	دشت احمد	۰۸۴۲۴۴	۲			*				
۷۱	دشت در ابلوردی	۰۸۴۲۴۵	۳			*				
۷۲	دشت طاق	۰۸۴۲۴۶	۳			*				
۷۳	دشت کربلا	۰۸۴۲۴۷	۳			*				
۷۴	دشت کرم	۰۸۴۲۴۸	۴			*				
۷۵	دشت کتیری	۰۸۴۲۴۹	۳			*				
۷۶	دشت کتیری	۰۸۴۲۵۰	۴			*				
۷۷	دشت هیرو	۰۸۴۲۵۱	۴			*				
۷۸	دشت مور د	۰۸۴۲۵۲	۳			*				
۷۹	دوراهی میشان	۰۸۴۲۵۳	۳			*				
۸۰	دوسر خان	۰۸۴۲۵۴	۳			*				
۸۱	دول میفش	۰۸۴۲۵۵	۴			*				
۸۲	دیم ناله	۰۸۴۲۵۶	۳			*				
۸۳	ریمور الیاس	۰۸۴۲۵۷	۴			*				
۸۴	ریمور شریف	۰۸۴۲۵۸	۴			*				
۸۵	سربال	۰۸۴۲۵۹	۲			*				
۸۶	سولابه در	۰۸۴۲۶۰	۳			*				
۸۷	سه قنات	۰۸۴۲۶۱	۳			*				
۸۸	شولابزار	۰۸۴۲۶۲	۳			*				
۸۹	شیر گنجی	۰۸۴۲۶۳	۳			*				
۹۰	قدمگاه	۰۸۴۲۶۴	۳			*				

کد نوع راه آبادی: جاده اشکانه ۱، جاده شوره ۲، جاده خاک ۳، مارود ۴، سایر (ایستگاه راه آهن یا راه آبی) ۵، نامشخص ۶

نوع راه و فعالیت کشاورزی آبادیهای خالی از سکنه شهرستان ممسنی

شماره ردیف	آبادی	کد آبادی	نوع راه آبادی (کد)	فعالیت کشاورزی						
				زراعت	باغداری	دامداری و دامپروری	پرورش طیور	پرورش گاو و گاوآهن	پرورش بز و بقر	پرورش ماهی
۱	۲	۳	۴	۵	۶	۷	۸	۹	۱۰	۱۱
۹۱	قره ذل سفلی	۰۸۴۲۹۲	۲	*						
۹۲	قره ذل علیا	۰۸۴۲۹۳	۴	*						
۹۳	قلعه کهنه	۰۸۴۲۹۵	۳							
۹۴	قوری	۰۸۴۲۹۷	۴			*				
۹۵	کته کره	۰۸۴۲۹۹	۳			*				
۹۶	کره سرخ	۰۸۴۳۰۵	۴			*				
۹۷	دل تخته	۰۸۴۳۰۰	۴			*				
۹۸	کلور کریم	۰۸۴۳۰۱	۳							
۹۹	کهنپش کتکت	۰۸۴۳۰۳	۲							
۱۰۰	کچ اله قلی	۰۸۴۳۰۶	۳							
۱۰۱	کچ برات	۰۸۴۳۰۷	۳							
۱۰۲	کچ طهماسبی	۰۸۴۳۰۸	۲							
۱۰۳	کچ محمد حسن	۰۸۴۳۰۹	۳		*					
۱۰۴	گردنبه	۰۸۴۳۱۲	۳		*					
۱۰۵	گزلدره	۰۸۴۳۱۴	۳		*					
۱۰۶	گنچکان	۰۸۴۳۱۵	۴		*					
۱۰۷	گوربیر جلی	۰۸۴۳۱۸	۴		*					
۱۰۸	گورکل	۰۸۴۳۱۹	۴		*					
۱۰۹	لوچه کوه سیاه	۰۸۴۳۲۰	۳		*					
۱۱۰	مال احمدی	۰۸۴۳۲۱	۴		*					
۱۱۱	محمود بیگی	۰۸۴۳۲۲	۴		*					
۱۱۲	مزرعه ابنشاری	۰۸۴۳۲۶	۳		*					
۱۱۳	مزرعه تویی	۰۸۴۳۲۷	۴		*					
۱۱۴	معدن سنگ کچ عزیز	۰۸۴۳۲۸	۳		*					
۱۱۵	ملایی	۰۸۴۳۲۹	۳		*					
۱۱۶	ملای حدنگاه	۰۸۴۳۳۰	۳		*					
۱۱۷	نزاغ کورچک	۰۸۴۳۳۱	۴		*					
۱۱۸	نعلبویی	۰۸۴۳۳۲	۳		*					
۱۱۹	وند	۰۸۴۳۳۴	۴		*					
۱۲۰	هزاردره	۰۸۴۳۳۶	۳		*					
۱۲۱	هفتک دشت سفلی	۰۸۴۳۳۷	۳		*					
۱۲۲	هفتکل	۰۸۴۳۳۹	۳		*					
۱۲۳	هفتک دینا	۰۸۴۳۵۱	۴		*					
بخش مرکزی										
دهستان بخش										
۱	تلخ اب طهر	۰۸۴۶۱۲	۲							
۲	تلخ اب هیبو	۰۸۴۶۱۳	۲							
۳	جام زری	۰۸۴۶۱۵	۲							
۴	چشمه زرشکی	۰۸۴۶۱۹	۲							
۵	خلیفه دم اسپید	۰۸۴۶۲۲	۲							
۶	ده بیاقلا	۰۸۴۶۲۸	۲							
۷	شرکت تو انیر	۰۸۴۶۳۱	۳							
۸	شیخ امیری عالیوند	۰۸۴۶۳۴	۳		*					
۹	کل بردستان	۰۸۴۶۵۰	۳		*					

کد نوع راه آبادی: جاده اسفالت ۱، جاده شوسه ۲، جاده خاکی ۳، مالرد ۴، سایر (ایستگاه راه آهن یا راه آبی)، ۵، نامشخص ۶

نوع راه و فعالیت کشاورزی آبادیهای خالی از سکنه شهرستان ممسنی

شماره ردیف	آبادی	کده آبادی	نوع راه آبادی (کده)	فعالیت کشاورزی						
				زراعت	باغداری	دامداری و دامپروری	پرورش طیور	پرورش گاو برهیم	پرورش بز و گوسفند	پرورش ماهی
۱	۲	۳	۴	۵	۶	۷	۸	۹	۱۰	۱۱
۱۰	شهر تپه	۰۸۴۶۶۰	۲	*						
۱۱	هر ایریز بیلاسی	۰۸۴۶۶۲	۲	*						
دهستان جاویددله										
۱	ایسر دو	۰۸۴۷۳۹	۴							
۲	اشفتکلسی	۰۸۴۷۳۰	۲							
۳	سر دکاهدان	۰۸۴۷۵۶	۲							
۴	پاز شان	۰۸۴۷۶۸	۲		*					
۵	پس چاشک	۰۸۴۷۶۹	۳							
۶	پس کوشکی	۰۸۴۷۷۰	۳	*	*					
۷	پوشه سرخ	۰۸۴۷۷۴	۴							
۸	پیر سرخ	۰۸۴۷۷۶	۲	*	*					
۹	تل دودانگه	۰۸۴۷۸۰	۳							
۱۰	تلخاب	۰۸۴۷۸۱	۳							
۱۱	تول تنک	۰۸۴۷۸۵	۳							
۱۲	جلال مهر	۰۸۴۷۸۷	۲							
۱۳	چم خلیلی	۰۸۴۷۹۲	۳							
۱۴	چشمه بزرگ	۰۸۴۷۹۴	۴			*				
۱۵	چشمه زین پیر اشفتک	۰۸۴۷۹۷	۴	*						
۱۶	چهل شهیدان	۰۸۴۸۰۵	۴							
۱۷	حر از	۰۸۴۸۰۷	۳							
۱۸	خدا او بیمن	۰۸۴۸۰۸	۳							
۱۹	خنگلرین	۰۸۴۸۱۰	۳							
۲۰	دشتوار	۰۸۴۸۲۱	۲							
۲۱	دلی کوشیز	۰۸۴۸۲۳	۴							
۲۲	دورویه	۰۸۴۸۲۵	۲							
۲۳	رودقیر وسطی	۰۸۴۸۴۰	۴							
۲۴	سر بیله	۰۸۴۸۴۹	۳							
۲۵	سر تنک	۰۸۴۸۵۰	۳							
۲۶	سر زرده	۰۸۴۸۵۴	۴							
۲۷	طوبله	۰۸۴۸۶۴	۲							
۲۸	کچکی	۰۸۴۸۷۵	۴	*	*					
۲۹	کوشان	۰۸۴۸۷۵	۴							
۳۰	کچی	۰۸۴۸۸۰	۳							
۳۱	گرگی دان	۰۸۴۸۸۳	۳							
۳۲	گودخرسی	۰۸۴۸۹۰	۴							
۳۳	مرغ دوله	۰۸۴۸۹۷	۳							
۳۴	مزرعه تنک	۰۸۴۸۹۸	۴							
۳۵	مورپهن	۰۸۴۹۰۳	۴							
دهستان جاویدماهوری										
۱	ابیدموسی عربی	۰۸۵۱۰۱	۴							
۲	امامزاده چهار پیران	۰۸۵۱۰۴	۳							
۳	ایستگاه مخاثراتی	۰۸۵۱۰۵	۳							
۴	بدر و او	۰۸۵۱۰۶	۳							
۵	بره روز	۰۸۵۱۰۷	۳	*	*					

کد نوع راه آبادی: ۱ جاده اصلی، ۲ جاده شوسه، ۳ جاده خاکی، ۴ مالرو، ۵ سایر (ایستگاه راه آهن، باره آبی)، ۵ نامشخص

شماره ردیف	آبادی	کد آبادی	نوع راه آبادی رکد	فعالیت کشاورزی							
				زراعت	باغداری	دامداری و دامپروری	پرورش طیور	پرورش گاو و گاو شیری	پرورش بز و بقر	پرورش ماهی	
۱	۲	۳	۴	۵	۶	۷	۸	۹	۱۰	۱۱	
۶	تل تشار	۰۸۵۱۱۳	۴								
۷	چم ساه	۰۸۵۱۱۷	۳								
۸	خامیون	۰۸۵۱۱۹	۳								
۹	دره بیادامی	۰۸۵۱۲۰	۴								
۱۰	رزک	۰۸۵۱۲۷	۳								
۱۱	کتز	۰۸۵۱۳۳	۳								
۱۲	گور ایسرخ	۰۸۵۱۳۴	۴								
دهستان دشمن زیاری											
۱	ابکتدو	۰۸۵۱۸۰	۳								
۲	اهکتدر بیگی	۰۸۵۱۸۴	۴								
۳	پاشیب	۰۸۵۱۹۶	۳								
۴	تل چاه	۰۸۵۲۰۱	۳								
۵	تنشیلو طقاندان	۰۸۵۲۰۴	۳								
۶	چونون	۰۸۵۲۱۱	۳								
۷	چنار کوتاه	۰۸۵۲۲۲	۳								
۸	روبینی کلاه سیاه	۰۸۵۲۴۰	۳								
۹	کل تشارک	۰۸۵۲۵۸	۳								
۱۰	کلک	۰۸۵۲۶۰	۳								
۱۱	گودام پید	۰۸۵۲۶۶	۴								
۱۲	مرزنگی	۰۸۵۲۷۱	۳								
دهستان رستم											
۱	بابا ادم	۰۸۵۲۹۷	۳	*							
۲	بندبیار بیکه	۰۸۵۴۲۰	۳								
۳	پاسگاه انتظامی پول فهلیمان	۰۸۵۴۲۶	۱			*					
۴	توتو دو کتارون	۰۸۵۴۵۷	۴			*					
۵	حاجی کچل	۰۸۵۴۷۵	۴			*					
۶	دره کفتاری	۰۸۵۴۸۷	۳								
۷	دهتوساد اشپاشین	۰۸۵۵۱۶	۱								
۸	زیر عنای سفلی	۰۸۵۵۲۳	۴								
۹	ساد اشعلیا	۰۸۵۶۴۵	۳			*					
۱۰	میلا	۰۸۵۵۴۴	۴			*					
۱۱	شاهزاده ابراهیم	۰۸۵۵۴۶	۳								
۱۲	شرکتیستر اه	۰۸۵۵۴۷	۱								
۱۳	گوشک سفلی	۰۸۵۵۸۲	۳								
۱۴	گوشک علیا	۰۸۵۵۸۳	۳								
۱۵	کله حوس	۰۸۵۶۰۱	۴			*					
۱۶	مولدیرق شرکتگاز	۰۸۵۶۲۵	۳			*					
۱۷	مویزک	۰۸۵۶۲۶	۴			*					
۱۸	والو شرکتگاز	۰۸۵۶۴۲	۳								

کد نوع راه آبادی، جاده ساسان ۱، جاده شوسه ۲، جاده خالی ۳، مارود ۴، سایر (ایستگاه راه آهن یا راه آبی) ۵، نامشخص ۶