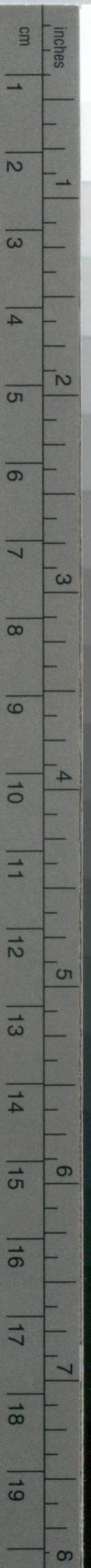


Kodak Gray Scale



© Kodak, 2007 TM: Kodak

A 1 2 3 4 5 6 **M** 8 9 10 11 12 13 14 15 **B** 17 18 19



Kodak Color Control Patches

© Kodak, 2007 TM: Kodak




Blue Cyan Green Yellow Red Magenta White 3/Color Black



水-27



1200701628058



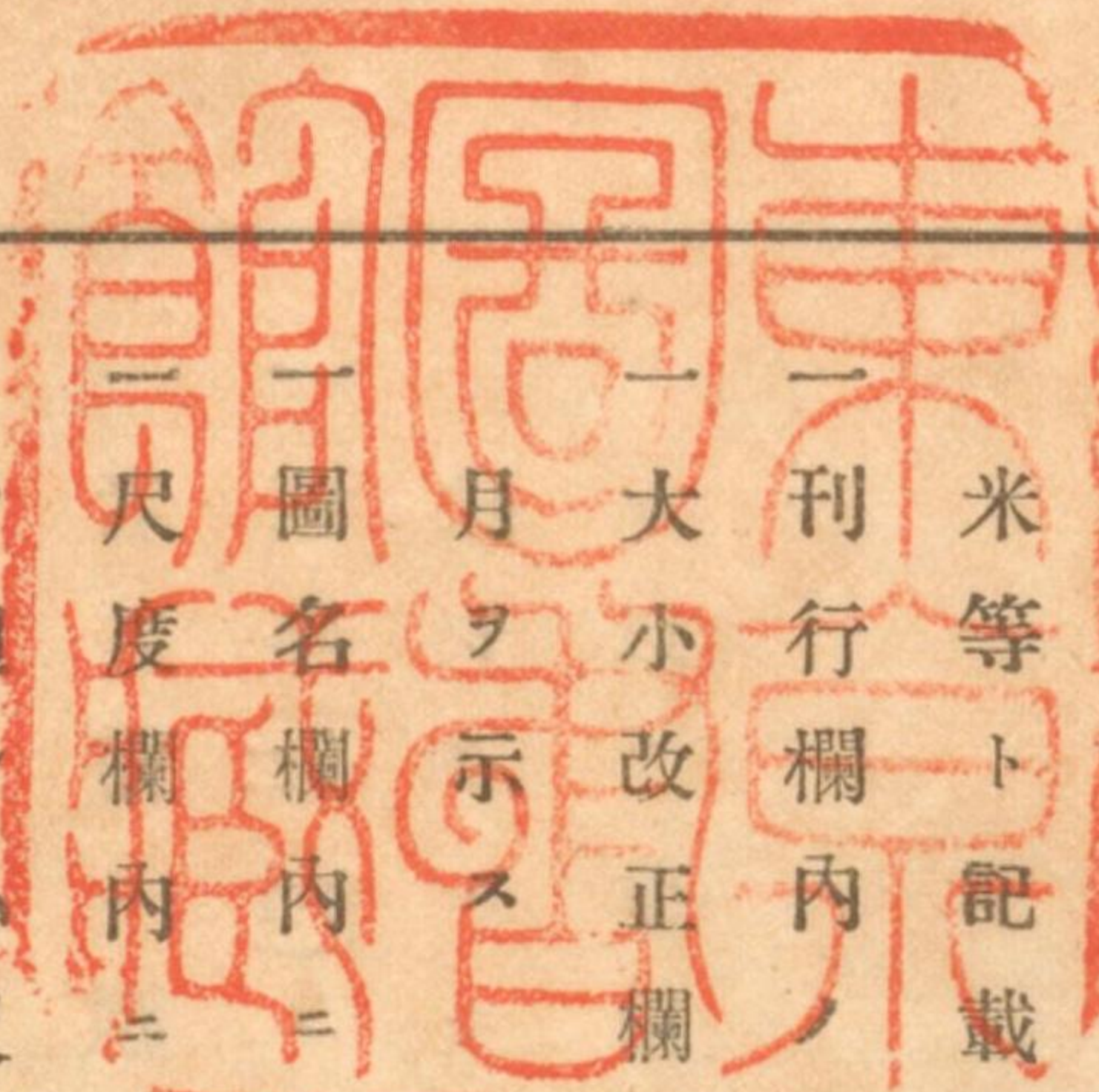
外下-14

明治二十八年一月

刊行
水路圖誌目錄

水路部

~~18-109~~



注記

此目録中圖類ニ關スル要目ヲ詳解スル左ノ如シ

一 測量欄内ニ記スル年月ハ測量竣功ノ年月ヲ謂フ

一 外國ニテ測量セシ圖ヲ雕刻シタルモノハ測量欄内ニ何年英或ハ

米等ト記載シ刊行欄内ニ何年何月覆版ト記載ス

一 刊行欄内ノ年月ハ刊成ノ年月ヲ云フ

一 大小改正欄内ニ記スル年月ハ此目録出版前ニ係ル最新ノ改正年

月ヲ示ス

一 圖名欄内ニ〇點ヲ附スルモノハ海岸圖トス

一 尺度欄内ニ掲クル數ハ總テ一海里即チ緯度一分ニ當ル吋數ヲ掲

ク但シ小尺度ニ係ルモノハ緯度一度ノ吋數ヲ掲ク

一 全紙ハ大約縦三十八吋ナルモノヲ謂フ二分一ハ全紙ノ折半、四分一

ハ二分一ノ折半(其他尺數ヲ記シタルハ前三種ニ當ラサルモノヲ



水 踏 部 寄 贈 本

海圖番號索引

番號	圖名	定價	丁數	番號	圖名	定價	丁數
31	直隸海峽諸水道.....	錢	36	1	釜石灣大槌灣.....	錢	17
32				2	野付水道.....	25	12
33	圍頭灣及深滬灣.....	20	37	3	宮古港.....	25	17
34	琉球群島.....	25	31	4	壽都港.....	20	13
35	紀伊水道諸港.....	15	16	5	小樽港.....	25	13
36				6	函館港.....	20	11
37	鷺浦及溫泉津浦.....	15	21	7	陸奥海灣.....	50	18
38	平戶島及近海.....	50	29	8	瑤瑤瑁水道.....	25	12
39	橫濱灣.....	25	14	9	品川灣.....	50	14
40	芝罘港.....	20	36	10			
41	海洋島象登舉.....	20	36	11			
42	大坂及神戸.....	20	23	12	九州南岸及南西 } 諸島諸錨地 }	15	28
43	天圖.....	10	9	13			
44	岩内及江差錨地.....	10	13	14			
45	日本近海々風圖.....	35	9	15	朝鮮巨文島.....	20	11
46				16	朝鮮西岸.....	50	34
47				17	北太平洋大圈航法圖.....	50	9
48	澎湖列島.....	40	37	18	運天壘.....	20	32
49				19	那霸港.....	20	32
50	内海(瀬戸内).....	80	22	20	根室港.....	15	12
51	銅山港及浮頭灣.....	20	37	21	朝鮮全岸.....	40	33
52	不臘達斯礁脉.....	20	37	22	厦門港.....	20	37
53	鹽谷灣.....	4	13	23	圭寓土港.....	18	44
54	朝鮮東岸.....	35	35	24	慶良間海峽.....	15	32
55	館山灣.....	25	14	25	有川灣.....	15	30
56	伯德大帝灣.....	40	44	26	薩隅内海.....	50	28
57	黑龍沿岸州諸泊地.....	40	45	27			
58	蘇拉比安斯幾灣.....	20	45	28	薩哈連島南部諸泊地.....	20	45
59	延平列島至大同江.....	50	35	29	名瀨港.....	20	31
60	釜山港及附近沿岸.....	40	33	30	膠州灣.....	40	37

謂フ)

一此目錄ニ列記スル圖誌ハ東京市芝區芝柴井町書肆土屋忠兵衛及
 ヒ大阪市東區備後町四丁目卅一番地梅原龜七ニ下付シ一般要望
 者ノ需ニ應ス

一前年(七二年十)ノ目錄ニ記載シタル海圖ニシテ本年(八二年十)ノ目錄ヨリ削
 除シタルモノハ概テ合圖又ハ其地ヲ含有セル海岸圖ノ分圖トナ
 シ以テ使用ニ便ナラシム

番號	圖名	定價	丁數	番號	圖名	定價	丁數
		錢				錢	
160				127	漢江近海	50	34
161	電白港	18	37	128	日本總部	50	9
162	朝鮮東岸諸錨地	18	35	129	豆南諸島南部	18	22
163	安藝海東部	50	23	130	日本內海諸錨地	25	22
164	笠戶浦	25	23	131	波士弗爾東海峽	40	44
165	治佛里斯丹港	20	45	132	來島海峽	25	23
166	伊萬里灣水道及錨地	25	30	133			
167				134	上之關海峽	20	23
168	船川灣	15	19	135	下之關海峽	50	24
169	荷哥德斯科海	40	45	136	日本內海諸港灣	25	22
170	三河灣	35	15	137			
171	巴旦列島	18	44	138	北洲南岸諸港	20	11
172				139	餘部崎至安島崎	50	19
173	關東半島	25	37	140	周防海岸	50	23
174	隱岐島後南部諸港灣	25	20	141	北洲及北東諸島	50	10
175	島後福浦	15	20	142	上海港	50	37
176				143	九州全岸	50	26
177	細島港	15	27	144	佐渡島及新潟近海	20	19
178				145	遠島半島及金華山	50	17
179				146	加斯土里斯灣	15	46
180	境港	15	20	147			
181	油津及外浦	25	27	148	大同江第二	25	35
182	島田川至丸山崎	50	23	149	大同江口第一	25	34
183	丸山崎至下之關海峽	50	23	150			
184	猪之串及米水津舉	25	27	151	鐵島錨地	10	35
185	九州西岸諸泊地	15	28	152	八幡濱港	50	24
186				153			
187	長崎至唐津	50	29	154	佐伯灣	25	27
188				155	馬島海口及長直路	35	33
189	高茂崎至下田	50	25	156	所安港	18	34
190	御來屋崎至手結崎	50	20	157			
191	浦戶港及高知	25	25	158			
192	深浦	18	21	159	濱中灣至釧路泊地	50	11

五

番號	圖名	定價	丁數	番號	圖名	定價	丁數
		錢				錢	
94	金田灣	18	15	61	定海港	20	37
95	日本附朝鮮	50	9	62	田邊至尾鷲	50	15
96	下田港及近海	50	14	63	嚴原及阿須港	35	30
97	靛津	15	24	64	網代灣	15	30
98	露領黑龍沿岸州及薩哈連島諸錨地	25	45	65			
99	蔚山港	10	35	66	佐賀關	15	23
100	神戶灣及兵庫灣	18	23	67	朝鮮南岸諸錨地	20	33
101	長浦江	7	33	68	宇和島灣	25	24
102	朝鮮東岸永興灣	18	33	69	三原瀨戶及諸水道	50	24
103	九州西岸諸灣	25	29	70			
104				71	濱田近海	25	21
105	須崎港及野見浦	25	25	72	五島鯛之浦	10	29
106	平戶海峽附江袋灣	50	30	73	五島若松浦	8	29
107	西鄉港	20	20	74	朝鮮西岸諸錨地	20	35
108	長崎港近海	25	29	75			
109	樺島水道	15	30	76			
110	山田港	20	17	77	世界全圖	100	9
111	東京海灣至和泉海	60	15	78			
112	鳴門航門	25	23	79	濟物浦錨地及近海	50	34
113				80	東京灣口至御前崎	50	16
114	小濱港	25	19	81	石之卷灣附近沿岸	50	17
115	油谷灣	25	20	82	妻良子浦及江之浦	25	15
116	岩瀨及伏木錨地	15	21	83	父島列島	40	21
117	宮津灣及近海	25	19	84	伊豆西岸諸港	15	15
118	幌筵海峽	15	13	85	松島水道	25	30
119	威海衛港	25	37	86	江之島泊地	15	14
120	呼子港	20	30	87	小多和灣及小網代港	20	14
121	七尾灣	25	19	88	網代港及近海	15	14
122	鶴籠港	25	37	89	清水港	25	15
123	的矢港	25	15	90	東京海灣	50	14
124	隱岐列島	10	20	91	浦賀港	25	14
125	直江津及新潟港	25	21	92	長崎港	15	30
126	伊勢海及三河灣	50	15	93	北洲	50	10

四

番號	圖名	定價	丁數	番號	圖名	定價	丁數
		錢				錢	
292	支那海岸諸錨地.....	18	40	259			
293	香港至兄弟嶼.....	45	40	260			
294	南澳島.....	18	40	261			
295	汕頭港.....	35	40	262	直隸及遼東海灣.....	35	37
296	碣石鎮灣.....	18	40	263	アダムス港.....	35	38
297	大鵬灣.....	18	40	264	利津河至寧海.....	35	38
298	香港附近.....	35	40	265	山東高角.....	35	38
299	香港島.....	35	40	266	大連灣.....	18	38
300	香港.....	35	41	267	臺灣島及海峽.....	35	38
301	支那海北部.....	35	41	268	閩江.....	35	38
302	菲山列島至象山浦.....	18	41	269	東引至温州灣.....	35	38
303	龍門港.....	18	41	270	温州灣至菲山列島.....	35	38
304				271	菲山列島至楊子江.....	35	38
305	ボツタム灣.....	10	41	272	象山浦至甬江.....	35	38
306	金星門港.....	18	41	273	遼河口附近.....	18	38
307	香港至遼東海灣.....	35	41	274	象山浦.....	18	38
308	支那海.....	35	41	275	三門灣及石浦江.....	18	39
309	安南海灣.....			276	南關港.....	18	39
310	海南海峽.....			277	三沙灣及海口.....	18	39
311				278	臺灣諸港.....	18	39
312	楊子江上流諸港.....	18	41	279	泉州港.....	25	39
313				280	楊子江口附近.....	35	39
314	白河第三天津至通州.....	35	41	281	楊子江南方附近.....	35	39
315	白河第四通州至北京.....	35	42	282	甬江附近.....	35	39
316	吳淞江.....	45	42	283	温州口及附近.....	35	39
317	乍浦泊地.....			284	烏坵嶼至東引.....	35	39
318	楊子江上海至南京.....			285	羅星島錨地及附近.....	18	39
319	楊子江南京至東流.....	35	42	286	海壇海峽.....	35	39
320	楊子江東流至漢口.....	35	42	287	海壇海峽狹部.....	35	39
321	楊子江漢口至岳州府.....	35	42	288	紅日乱形二島間ノ水道.....	18	40
322	楊子江岳州府至夔州府.....			289	廈門內港.....	18	40
323				290	兄弟嶼至烏坵嶼.....	45	40
324	海陵山港至香港.....			291	臺灣西岸及澎湖水道.....	35	40

番號	圖名	定價	丁數	番號	圖名	定價	丁數
		錢				錢	
226	太平洋航跡圖.....	40	9	193	三池泊地.....	25	29
227	朝鮮叢島南部.....	50	34	194	鶴見崎至細島港.....	50	27
228	明石瀬戸及附近.....	25	23	195			
229				196			
230	三國港.....	25	19	197			
231	輪島泊地.....	15	19	198			
232				199	樺太島東岸諸泊地.....	30	45
233	九十九港.....	15	19	200	牛深港及近海.....	35	29
234	豐後水道.....	50	23	201	旅順港近海.....	25	36
235	自根室半島至色丹島.....	50	12	202	白河第一自河口至葛沽.....	40	36
236	航跡圖自日本東京至濠州志尼.....	40	9	203	白河第二自葛沽至天津.....	40	36
237	三角港.....	25	29	204			
238	造山灣.....	20	34	205	橋浦.....	50	26
239				206	天草列島及八代海.....	70	29
240	馬山浦及巨濟島附近.....	40	34	207			
241	狩股泊地.....	25	32	208	濱中灣至西別川.....	50	11
242	北東諸島諸錨地.....	10	13	209			
243	能登半島.....	50	20	210	鹿兒島海灣至臺灣.....	50	32
244				211	金華山至津輕海峽.....	50	17
245				212	紀伊諸港.....	50	15
246				213			
247	朝鮮東岸北部諸錨地.....	35	34	214	奄美大島.....	35	31
248	佐渡島.....	50	19	215			
249	壹岐島.....	50	31	216	東京海灣至金華山.....	50	17
250	自平戶海峽至長門海峽.....	50	31	217			
251	萩附近.....	15	20	218			
252	江崎港.....	15	20	219			
253	須佐港.....	25	20	220			
254	二見錨地.....	15	21	221			
255				222			
256	敦賀灣.....	25	21	223	先島群島.....	50	32
257	島原錨地.....	15	29	224	石垣島石垣泊地.....	25	32
258				225			

水路圖誌目錄		海軍海圖	
番號	圖名	測量	尺度
一七	北太平洋大圈航法圖		
四三	天圖		
四五	○日本近海海風圖		一度時 二、四四
二二六	○航跡圖 <small>自日本東京至濠洲悉尼</small>		一度時 ○、一九
二二六	○太平洋航跡圖		一度時 二、一〇
九五	○日本 <small>本州九州及四國附朝鮮及其附近露清沿岸</small>	迄明治二十三年	一度時 ○、七八
一二八	○日本總部 <small>附朝鮮及其附近露清沿岸</small>	迄明治二十三年	一度時 ○、一二
七七	○世界全圖		一度時 ○、一二
刊行			
小改正			
圖積			
銅版			
定價			

番號	圖名	定價	丁數
		錢	
325	珠江(廣東河)		
326	珠江一名廣東河第一.....	35	42
327	珠江一名廣東河第二.....		
328	珠江一名廣東河第三.....	35	43
329	珠江一名廣東河第四.....	35	43
330	廣東江第五.....		
331	西江カウコン至}		
332	チヤウソン		
333			
334			
335			
336			
337			
338			
339			
340			

番號	圖名	測量	尺度	刊行	小大改正	圖積	石銅版	定價
一四一	○北洲及北東諸島 (分圖)宗谷錨地 都佛地灣 口 床丹灣	明治廿五年迄	〇、〇三 <small>一分時</small>	明治二十六年 九月	明治二十七年 八月 明治二十七年 五月 明治二十七年 五月	全	紙銅版	五拾錢
九三	○北洲	明治廿五年迄	〇、〇八	明治二十一年 十一月	明治二十七年七月大 明治廿六年十二月小	全	紙銅版	五拾錢

北洲南岸

六	函館港	一八五四年米 一八八一年英	三、〇〇	明治十九年 十一月覆版	明治二十五年 五月小	二分一	銅版	貳拾錢
北洲南岸諸港								
一三八	室蘭港 濱中灣 浦川泊地 森泊地	明治二十三年 明治二十五年 明治五年開拓 明治十二年開拓使	種々	明治二十四年 十一月	明治二十六年 九月大 明治二十七年 六月小	二分一	銅版	貳拾錢
一五九	○濱中灣至釧路泊地 (分圖)釧路泊地	明治二十五年	〇、七五	明治二十七年 五月		全	紙銅版	五拾錢
二〇八	○濱中灣至西別川 (分圖)花咲錨地 暮霧磯灣	明治十九年至 廿五年	〇、九六	明治廿七年九 月		全	紙銅版	五拾錢

北洲南岸

番號	圖名	測量	尺度	刊行	小大改正	圖積	石銅版	定價
八	瑤瑤增水道	明治十九年	一分時 一、八二	明治二十年十月	明治二十一年二月大 明治廿七年四月小	二分一	銅版	貳拾五錢
二〇	根室港	明治十九年	五、九三	明治二十年二月	明治二十七年五月大	四分一	銅版	拾五錢
二〇	野付水道	明治二十四年	〇、九六	明治二十五年三月		二分一	銅版	貳拾五錢
二二五	自根室半島至色丹島 (分圖)松ヶ濱灣、斜古丹島	明治十九年及二十四年	〇、五五	明治二十一年十二月	明治二十五年十月大 明治二十七年四月小	全紙	銅版	五拾錢
北洲西岸								

北東諸島

四	壽都港	明治四年	二、〇〇	明治五年十一月	明治二十三年十一月小	二分一	銅版	貳拾錢
五	小樽港	明治廿六年	三、一三	明治二十七年八月		二分一	銅版	貳拾五錢
五三	鹽谷灣	明治二十五年	六、八〇	明治廿五年七月		八分一	石版	四錢
四四	岩内及江差錨地	明治八年及十四年開拓使	種々	明治二十六年四月		四分一	石版	拾錢
北東諸島諸錨地								
二四二	北東諸島諸錨地 單冠灣、内保灣、留別灣、紗那錨地、阿那間澳、別飛錨地、毛呂口灣、蔡取錨地、振別錨地、	明治七年及二十五年	種々	明治二十六年二月大	明治二十六年十二月小	四分一	銅版	拾錢
一一八	幌筵海峽	明治廿五年	一、〇〇	明治二十六年四月大	明治二十七年二月大 明治廿六年十二月小	四分一	銅版	拾五錢

北洲西岸、北東諸島

番號	圖名	測量	尺度	刊行	小大改正	圖積	石銅版定價
九六	下田港及近海	明治二十二年	三、一五	明治二十三年十月		全紙銅版	五拾錢
八八	網代港及近海	明治二十二年	〇、八〇	明治二十三年七月		四分一銅版	拾五錢
八六	江之島泊地	明治二十二年	六、八九	明治二十六年三月		四分一銅版	拾五錢
八七	小多和灣及小網代灣	明治十八年	三、八〇	明治二十一年二月	明治二十六年大	二分一銅版	貳拾錢
九〇	〇東京海灣	明治九年至二十四年	〇、七五	明治二十六年五月	明治二十七年十二月小	全紙銅版	五拾錢
九一	浦賀港	明治二十一年	七、〇〇	明治二十二年六月		二分一銅版	貳拾五錢
三九	橫濱灣	明治六年	四、〇〇	明治七年九月	明治十八年五月大 明治廿七年十月小	二分一銅版	貳拾五錢
九	品川灣	明治二十三年	二、四七	明治二十五年八月	明治二十七年四月小	全紙銅版	五拾錢
五五	館山灣	明治二十四年	二、〇〇	明治二十四年十二月		二分一銅版	貳拾五錢

九四	金田灣	明治十八年	六、〇〇	明治十八年十月		全紙石版	拾八錢	
一一一	〇自東京海灣 至和泉海灣	明治九年以降	〇、一六	明治十七年六月	明治二十四年六月大 明治廿七年十二月小	三尺八寸 二尺三寸	銅版	六拾錢
六二	〇自田邊至尾鷲 (分圖)買田灣、勝浦灣、 田邊灣	一八七四年英	〇、四八	明治十五年七月 月覆版	明治二十五年六月	全紙銅版	五拾錢	
一二六	〇伊勢海及三河灣 (分圖)四日市泊地	明治二十一年	〇、五〇	明治二十六年五月		全紙銅版	五拾錢	
一二三	的矢港	明治二十一年	四、〇〇	明治二十二年十二月		二尺五寸 二尺	銅版	貳拾五錢
一七〇	〇三河灣	明治二十一年	〇、八〇	明治二十三年三月		二尺九寸 二尺六寸	銅版	參拾五錢
八九	清水港	明治二十三年	四、〇〇	明治二十四年五月	明治二十五年五月小	二分一銅版	貳拾五錢	
八四	伊豆西岸諸港 田子及安良里港戶田港	明治二十三年	四、五五	明治二十四年五月	明治二十五年二月小	四分一銅版	拾五錢	
八二	妻良子浦及江之浦	明治二十三年	三、〇〇	明治二十四年十一月	明治二十七年一月小	二分一銅版	貳拾五錢	
二二二	紀伊諸港 浦神港 尾鷲港 大島港	一八六一年及 一八七〇年英	種々	明治二十一年十二月 月覆版	明治二十五年六月	全紙銅版	五拾錢	

番號	圖名	測量	尺度	刊行	小大改正	圖積	銅石版	定價
一九〇	○自御來屋埦至手結 (分圖)加賀浦、笠浦	明治十七年	一分、一二	明治十九年四月		全紙	銅版	五拾錢
一八〇	境港	明治二十四年	四、〇〇	明治二十五年六月		四分一	銅版	拾五錢
一二四	○隱岐列島	明治十二年	〇、五〇	明治廿六年一月	明治二十七年二月大	四分一	銅版	拾錢
一七四	隱岐島後南部諸港灣	明治十七年	三、八六	明治十八年七月	明治十九年四月小	二分一	銅版	貳拾五錢
一〇七	西郷港	明治十二年	五、五〇	明治十三年二月	明治十九年四月小	二分一	銅版	貳拾錢
一七五	島後福浦	明治十七年	六、七六	明治十八年七月	明治十九年四月小	四分一	銅版	拾五錢
一一五	油谷灣	明治十二年及二十二年	二、二〇	明治二十三年八月		二分一	銅版	貳拾五錢
二四三	○能登半島	明治二十年	〇、五〇	明治二十三年三月	明治二十七年六月大	全紙	銅版	五拾錢
二五一	萩附近	明治二十二年	六、〇〇	明治二十三年四月	明治二十五年八月大	四分一	銅版	拾五錢
二五二	江崎港	明治二十二年	七、〇〇	明治二十三年四月		四分一	銅版	拾五錢
二五三	須佐港	明治二十二年	八、〇〇	明治二十三年六月		二分一	銅版	貳拾五錢

南方諸島		測量	尺度	刊行	小大改正	圖積	銅石版	定價
八三	父島列島 母島列島	明治十四年至十五年	種々	明治二十年十一月	明治二十七年七月小	全紙	銅版	四拾錢
一三三	○出雲海岸			近刻				
一七二	○高山岬至三國港	明治廿七年迄	〇、一六	明治二十七年十二月		全紙	銅版	五拾錢
一九二	深浦	明治二十六年 (郵船會社)	一四、五七	明治二十七年三月		二分一	亞鉛版	拾八錢
一二五	直江津及新潟港	明治二十五年	種々	明治二十六年七月	明治二十六年十二月小	二分一	銅版	貳拾五錢
一一六	岩瀬及伏木鎗地	明治二十五年	種々	明治二十六年五月	明治二十六年十二月小	四分一	銅版	拾五錢
三七	鷺浦及温泉津浦	明治二十四年	一〇、一〇	明治二十六年三月		四分一	銅版	拾五錢
七一	濱田近海	明治二十四年	七、四〇	明治二十五年七月		二分一	銅版	貳拾五錢
二五六	敦賀灣	明治十九年	一、二〇	明治二十三年六月	明治二十四年三月小	二分一	銅版	貳拾五錢
二五四	二見鎗地	明治二十一年	六、〇〇	明治二十三年六月	明治二十五年十一月小	四分一	銅版	拾五錢

番號	圖名	測量	尺度	刊行	小大改正	圖積	銅版	定價
一九〇	○自御來屋崎至手結 (分圖)加賀浦、笠浦	明治十七年	一分 一、一一	明治十九年四月		全紙	銅版	五拾錢
一八〇	境港	明治二十四年	四、〇〇	明治二十五年六月		四分一	銅版	拾五錢
一二四	○隱岐列島	明治十二年	〇、五〇	明治廿六年一月	明治二十七年 二月大	四分一	銅版	拾錢
一七四	隱岐島後南部諸港灣	明治十七年	三、八六	明治十八年七月	明治十九年 四月小	二分一	銅版	貳拾五錢
一〇七	西鄉港	明治十二年	五、五〇	明治十三年二月	明治十九年 四月小	二分一	銅版	貳拾錢
一七五	島後福浦	明治十七年	六、七六	明治十八年七月	明治十九年 四月小	四分一	銅版	拾五錢
一一五	油谷灣	明治十二年及二十二年	二、二〇	明治二十三年八月		二分一	銅版	貳拾五錢
二四三	○能登半島	明治二十年	〇、五〇	明治二十三年三月	明治二十七年 六月大	全紙	銅版	五拾錢
二五一	萩附近	明治二十二年	六、〇〇	明治二十三年四月	明治二十五年 八月大	四分一	銅版	拾五錢
二五二	江崎港	明治二十二年	七、〇〇	明治二十三年四月		四分一	銅版	拾五錢
二五三	須佐港	明治二十二年	八、〇〇	明治二十三年六月		二分一	銅版	貳拾五錢

本洲北西岸
本洲北西岸
本洲北西岸

番號	圖名	測量	尺度	刊行	小大改正	圖積	銅版	定價
二五四	二見錨地	明治二十一年	六、〇〇	明治二十三年六月	明治二十五年 十一月小	四分一	銅版	拾五錢
二五六	敦賀灣	明治十九年	一、二〇	明治二十三年六月	明治二十四年 三月小	二分一	銅版	貳拾五錢
七一	濱田近海	明治二十四年	七、四〇	明治二十五年七月		二分一	銅版	貳拾五錢
三七	鷺浦及温泉津浦	明治二十四年	一〇、一〇	明治二十六年三月		四分一	銅版	拾五錢
一一六	岩瀨及伏木錨地	明治二十五年	種々	明治二十六年五月	明治二十六年 十二月小	四分一	銅版	拾五錢
一二五	直江津及新潟港	明治二十五年	種々	明治二十六年七月	明治二十六年 十二月小	二分一	銅版	貳拾五錢
一九二	深浦	明治二十六年 (郵船會社)	一四、五七	明治二十七年三月		二分一	亞鉛版	拾八錢
八三	父島列島 母島列島	明治十四年至十五年	種々	明治二十年十一月	明治二十七年 七月小	全紙	銅版	四拾錢

番號	圖名	測量	尺度	刊行	大改正	圖積	石銅版	定價
一二九	豆南諸島南部	明治二十年	種々	明治二十年十月	明治二十四年九月	二分一	亞鉛版	拾八錢
五〇	〇内海(瀬戸内)	明治二十年 英佛測量	〇、二四	明治二十五年十一月	明治二十七年十一月	二分三寸 五尺二寸	銅版	八拾錢
一三六	日本内海諸港灣 牛窓島 興居島 室津灣 岡山島	一八七二年 佛	二、〇〇	明治十四年十一月		二分一	銅版	貳拾五錢
一三〇	日本内海諸錨地 三机港 姫島泊地	明治三年 明治十五年及 明治二十四年	種々	明治二十六年二月		二分一	銅版	貳拾五錢

一三二	來島海峽	一八六九年 英	六、〇〇	明治十四年六月 覆版	明治十九年四月	二分一	銅版	貳拾五錢
一六三	〇安藝海東部	明治十六年	一、三一	明治十七年十二月	明治二十七年五月	全紙	銅版	五拾錢
一四〇	〇周防海岸	明治十三年	一、四九	明治十五年四月	明治二十三年五月	二尺五寸 四尺	銅版	五拾錢
一三四	上之關海峽 附大島追戸	明治十三年	六、〇〇	明治十四年七月	明治二十三年三月	二分一	銅版	貳拾錢
一八二	〇自島田川至丸山埕	明治十七年	一、四四	明治十八年十一月	明治十九年四月	全紙	銅版	五拾錢
一六四	笠戸浦	明治十七年	二、九二	明治十八年七月	明治十九年四月	二分一	銅版	貳拾五錢
一八三	〇自丸山埕 至下之關海峽	明治十七年及 十八年	一、四四	明治十九年八月	明治二十七年二月	全紙	銅版	五拾錢
二二八	明石瀬戸及附近	一八六九年 英	一、五〇	明治二十一年三月 覆版	明治二十五年七月 明治二十六年十月	二分一	銅版	貳拾五錢
六六	佐賀關	明治八年及十 五年	二、五〇	明治二十三年二月		四分一	銅版	拾五錢
二三四	〇豐後水道	明治十五年及 十七年	〇、四七	明治二十二年六月	明治二十六年十二月	全紙	銅版	五拾錢
四二	大坂及神戸	一八六七年 英	一、〇〇	明治二十一年九月	明治二十七年三月	二分一	銅版	貳拾錢
一〇〇	神戸灣及兵庫灣		八、〇〇	明治二十六年二月		二分一	亞鉛版	拾八錢
一一二	鳴門航門	一八六九年 英	二、〇〇	明治二十六年四月		二分一	銅版	貳拾五錢

番號	圖名	測量	尺度	刊行	大改正	圖積	石銅版	定價
六九〇	三原瀬戸及諸水道	一八六九年 英	一、五〇	明治二十六年 四月	明治二十七年 八月	全紙銅版	五拾錢	
一三五	下之關海峽	明治十八年	四、五四	明治二十七年 五月		全紙銅版	五拾錢	
九七	鞆津	明治廿六年	六、〇〇	明治二十七年 四月		四分一銅版	拾五錢	
一五二	八幡濱港	明治十五年	三、一〇	明治十六年 六月	明治二十四年 八月	全紙銅版	五拾錢	
六八	宇和島灣	明治八年及 十五年	二、四八	明治二十五年 三月	明治二十六年 十二月	二分一銅版	貳拾五錢	

四國西岸

四國南岸

一八九	○自高茂崎至下田 (分圖)古瀬目、安瀬地、清水	明治十七年	〇、九五	明治十九年 六月	明治二十四年 八月	全紙銅版	五拾錢	
一〇五	須崎港及野見浦	明治二十四年	二、九九	明治二十六年 二月		二分一銅版	貳拾五錢	
一九一	浦戸港及高知	明治二十四年	五、〇〇	明治二十六年 一月		二分一銅版	貳拾五錢	

四國南岸

番號	圖名	測量	尺度	刊行	小改正	圖積	石銅版	定價
二〇五	四國東岸 橘浦	明治十八年	〇、三〇 <small>一分時</small>	明治二十年 二月		全紙銅版	五拾錢	
一四三	九州 九州全岸	自明治五年至 廿四年日、英	〇、一四	明治二十六年 二月	明治二十七年 十一月小	全紙銅版	五拾錢	

九州東岸

一九四	自鶴見埼至細島港	明治十七年	〇、九五	明治十九年 六月		全紙銅版	五拾錢	
一八四	猪之串 米水津畷	明治十七年	五、五四 三、七八	明治十八年 十二月	明治十九年 四月小	二分一銅版	貳拾五錢	
一八一	油津及外浦	明治十七年	四、〇〇	明治十八年 十二月	明治十九年 四月小	二分一銅版	貳拾五錢	
一七七	細島港	明治十七年	七、九七	明治十八年 七月	明治十八年 十二月小	四分一銅版	拾五錢	
一五四	佐伯灣	明治十五年	三、〇八	明治十六年 五月	明治二十四年 七月小	二分一銅版	貳拾五錢	

番號	圖名	測量	尺度	刊行	大改正	圖積	銅石版	定價
二六	九州南岸 薩隅內海	明治五年	二分、〇〇 <small>一分</small>	明治七年三月	明治二十二年一月 <small>小</small>	全紙	銅版	五拾錢
一二	九州南岸及南西諸島諸錨地 山川港、口永良部灣、一湊	明治五年及六年	種々	明治二十五年一月		四分一	銅版	拾五錢
一八五	九州西岸諸泊地 中川原及中飯浦、片浦、泊浦	一八七九年英	種々	明治十九年三月 <small>覆版</small>		四分一	銅版	拾五錢

一〇三	九州西岸諸灣 天草富岡灣、口ノ津灣、崎津浦	明治二十三年迄	種々	明治二十四年九月	明治二十五年十一月 <small>小</small>	二分一	銅版	貳拾五錢
一〇八	長崎港近海	明治二十四年	三、〇一	明治二十五年十月	明治二十七年五月 <small>小</small>	二分一	銅版	貳拾五錢
七三	五島若松浦	明治七年	九、五〇	明治九年六月	明治十九年四月 <small>小</small>	一尺三寸	銅版	八錢
七二	五島鯛之浦	明治七年	九、四六	明治九年六月	明治十九年四月 <small>小</small>	二分一	銅版	拾錢
一九三	三池泊地	明治十八年	二、六四	明治十九年六月		二分一	銅版	貳拾五錢
一八七	〇長崎至唐津	明治二十三年迄	〇、三二	明治十九年三月	明治二十三年三月 <small>大</small> 明治廿七年十一月 <small>小</small>	全紙	銅版	五拾錢
二三七	三角港	明治二十一年	六、〇〇	明治二十一年四月	明治二十七年八月 <small>小</small>	二分一	銅版	貳拾五錢
二〇六	〇天草列島及八代海 (分圖)柳之瀬戸、黒瀬戸、牛深港	明治十八年	〇、九四	明治二十二年十二月	明治二十五年八月 <small>大</small> 明治二十七年十月 <small>大</small>	四三 尺尺	銅版	七拾錢
二〇〇	牛深港及近海	明治十八年	二、六二	明治十九年十月	明治二十七年七月 <small>小</small>	二尺六寸	銅版	參拾五錢
三八	〇平戸島及近海	明治二十一年迄	一、〇〇	明治二十四年七月	明治二十七年十一月 <small>小</small>	全紙	銅版	五拾錢
二五七	島原錨地	明治二十三年	五、〇〇	明治二十四年十一月 <small>大</small>		四分一	銅版	拾五錢

番號	圖名	測量	尺度	刊行	小大改正	圖積	石銅版	定價
二五	有川灣	明治二十年	四、〇五	明治二十五年三月		四分一	銅版	拾五錢
九二	長崎港	明治二十四年	六、〇〇	明治二十五年八月	明治二十七年五月小	四分一	銅版	拾五錢
八五	松島水道	明治二十四年	三、〇一	明治二十五年十一月		二分一	銅版	貳拾五錢
一〇九	樺島水道	明治二十四年	三、〇一	明治二十五年十一月		四分一	銅版	拾五錢
九州北岸								
一〇六	平戶海峽附江袋灣	一八六九年英	六、一〇	明治十三年二月覆版	明治二十五年一月小	全紙	銅版	五拾錢
一六六	伊萬里灣水道及錨地	明治十六年及二十五年	種々	明治二十六年三月		二分一	石版	貳拾五錢
一二〇	呼子港	一八六八年英	四、四一	明治十三年六月覆版	明治二十四年一月小	二分一	銅版	貳拾錢
六三	嚴原及阿須港	明治八年	八、〇〇	明治九年十月	明治十九年四月小	全紙	銅版	參拾五錢
六四	網代灣	明治八年	九、六〇	明治九年七月	明治十九年四月小	一尺八寸 二尺〇寸	銅版	拾五錢

番號	圖名	測量	尺度	刊行	小大改正	圖積	石銅版	定價
二五〇	○自平戶海峽至長門海峽	明治二十二年迄	〇、五〇	明治二十三年十二月	明治二十七年九月小	全紙	銅版	五拾錢
二四九	○壹岐島	明治二十二年	一、六五	明治二十四年四月		全紙	銅版	五拾錢
南西諸島								
二一四	○奄美大島	明治十九年六月	〇、六〇	明治二十一年五月	明治二十三年八月大 明治二十七年六月小	全紙	石版	參拾五錢
二九	名瀬港	明治六年	八、〇〇	明治八年十一月	明治十九年四月小	二尺六寸 一尺九寸	銅版	貳拾錢
三四	○琉球群島	一八五五年米 六七年英 明治六年日	〇、二九	明治七年六月	明治二十七年三月大	二尺六寸 二尺〇寸	銅版	貳拾五錢

南西諸島

番號	圖名	測量	尺度	刊行	大改正	圖積	銅版	定價
一八	運天舉	一八四六年至七三年 明治六年 日英	三、五〇 <small>一分時</small>	明治十五年 二月覆版	明治十九年 四月小	二分一	銅版	貳拾錢
一九	那霸港	明治六年	二、七五	明治七年 五月	明治二十七年 三月小	二分一	銅版	貳拾錢
二四	慶良間海峽	明治六年	二、二〇	明治二十三年 三月		四分一	銅版	拾五錢
二三三	○先島群島	明治二十年及二十一年 日英	〇、七〇	明治二十二年 九月	明治二十七年 五月小	全紙	銅版	五拾錢
二三四	石垣島石垣泊地	明治二十年	二、五〇	明治二十一年 十二月		二分一	銅版	貳拾五錢
二一〇	○鹿兒島海灣至臺灣	英日	〇、〇五	明治二十一年 七月	明治二十二年 二月大 明治二十七年一月小	全紙	銅版	五拾錢
二四一	狩股錨地	明治二十一年	一、七〇	明治二十二年 六月	明治二十七年 五月小	二分一	銅版	貳拾五錢

朝鮮

二一	○朝鮮全岸	一八八〇年迄	〇、〇八	明治十五年五月	明治二十七年九月小	全紙	銅版	四拾錢
一〇二	朝鮮東岸 永興灣、元山津	明治十一年及一八八九年迄 露	種々	明治二十七年一月		二分一	石版	拾八錢
六〇	釜山港及附近沿岸		二、二〇	明治二十三年三月	明治二十七年六月小	全紙	銅版	四拾錢
六七	朝鮮南岸諸錨地 加背梁、猪口味、統營港、蛇梁島、峽口、順天浦、三川里錨地、牛島錨地	明治二十三年迄	種々	明治二十四年十一月		二分一	銅版	貳拾錢
一〇一	長浦江	明治十一年	〇、七三	明治十二年四月		四分一	石版	七錢
一五五	馬島海口及長直路	一八八九年清	二、五〇	明治二十四年五月覆版		全紙	石版	參拾五錢

番號	圖名	測量	尺度	刊行	小大改正	圖積	石銅版定價
一五六	所安港	一八八九年 清	二分、五〇	明治二十四年 五月覆版	明治二十五年 三月小	二分一	石版拾八錢
一二七	○漢江近海	一八八三年 英	〇、三〇	明治十九年 三月覆版	明治二十七年 十二月小	全紙	銅版五拾錢
一五	巨文島 波見敦港	一八四五年至 一八五五年 英	二、九七	明治二十年 五月覆版	明治二十五年 六月小	二分一	銅版貳拾錢
七九	○濟物浦錨地及近海	一八八三年 英	一、九五	明治二十四年 六月覆版	明治二十七年 八月大 明治二十七年 十二月小	全紙	銅版五拾錢
一四九	大同江口 第一	明治二十二年 英	一、一二	明治二十三年 二月	明治二十七年 八月大	二分一	銅版貳拾五錢
一六	○朝鮮西岸	一八八四年 英	〇、三〇	明治二十年 十月覆版	明治二十六年 十一月小	全紙	銅版五拾錢
二二七	○朝鮮叢島南部	明治二十年 編集	〇、一六	明治二十一年 十二月	明治二十七年 十月大 明治二十七年 十一月小	全紙	銅版五拾錢
二三八	朝鮮東岸造山灣 (分圖)項浦錨地、瑪丁灣	一八八七年 英	一、〇〇	明治二十二年 五月覆版		二分一	銅版貳拾錢
二四〇	馬山浦及巨濟島附近	一八八二年 英	一、五〇	明治二十二年 七月覆版		全紙	銅版四拾錢
二四七	朝鮮東岸北部諸錨地 羅津浦、士佛智灣 信山灣、三峰灣 利原泊地	一八八七年 露	一、六〇	明治二十二年 十二月覆版	明治二十七年 一月小	全紙	亞鉛版參拾五錢

一四八	大同江 第二	明治二十三年	一、一二	明治二十四年 九月	明治二十七年 十月小	二分一	銅版貳拾五錢
一五一	鐵島錨地	明治二十三年	六、〇〇	明治二十四年 一月	明治二十五年 五月小	四分一	亞鉛版拾錢
七四	朝鮮西岸諸錨地 項山錨地、馬山浦 淺水灣、牙山錨地 巴露斯港、喬桐錨地	明治十五年迄 及英米	種々	明治二十五年 四月	明治二十七年 六月小	二分一	銅版貳拾錢
九九	蔚山港	一八九一年 露	三、二五	明治二十五年 十一月		四分一	石版拾錢
五九	○延平列島至大同江	明治廿二年 廿三年及英	〇、四二	明治二十六年 五月	明治二十七年 十月小	全紙	銅版五拾錢
五四	○朝鮮東岸附伯德大帝灣 (分圖)エキスベシヨシヨシ灣 ラスボイニク灣	明治二十四年 編集	〇、四〇	明治二十六年 十月	明治二十七年 九月小	全紙	亞鉛版參拾五錢
一六二	朝鮮東岸諸錨地 新浦、迎日、長箭洞 內潮、竹邊	明治十四年迄 及一八八九迄	種々	明治二十七年 四月		二分一	石版拾八錢

番號	圖名	測量	尺度	刊行	小大改正	圖積	石銅版	定價
四一	海洋島象登舉	一八六〇年 英	三、一〇 <small>一分</small>	明治十五年二月覆版	明治二十三年一月	二分一	銅版	貳拾錢
二〇一	旅順港近海	一八六〇年 英	四、〇〇	明治二十六年二月覆版		二分一	銅版	貳拾五錢
二〇二	○白河第一 <small>自河口至葛沽</small>	一八五八年至 六二年英米佛	二、二七	明治十九年十月覆版	明治二十四年十一月 明治二十五年九月小	全紙	銅版	四拾錢
二〇三	○白河第二 <small>自葛沽至天津</small>	一八五八年至 六二年英	二、二七	明治十九年十月覆版		全紙	銅版	四拾錢
三一	○直隸海峽諸水道	一八六〇年 英	〇、四四	明治十六年十一月覆版	明治二十一年十月大 明治二十六年九月小	二尺六寸 一尺七寸	銅版	貳拾錢
四〇	芝罘港	一八六〇年 英	一、〇〇	明治十五年五月再版		二分一	銅版	貳拾錢

支那

三〇	膠州灣	一八六三年 英	一、三〇	明治十八年三月覆版		全紙	銅版	四拾錢
六一	定海港	一八四〇年 英	一、九七	明治十六年四月覆版	明治二十一年十一月小	二分一	銅版	貳拾錢
三三	圍頭灣及深滬灣	一八四三年 英	一、〇〇	明治十六年五月覆版	明治二十年五月大	二分一	銅版	貳拾錢
二二	廈門港	一八六三年 英	一、〇〇	明治十六年三月覆版	明治二十年三月大 明治二十五年四月小	二分一	銅版	貳拾錢
五一	銅山港及浮頭灣	一八四四年 英	一、〇〇	明治十六年六月覆版		二分一	銅版	貳拾錢
四八	○澎湖列島	一八四四年 英	〇、七四	明治十七年七月覆版	明治二十二年十一月小 明治二十六年十一月大	全紙	銅版	四拾錢
五二	不臘達斯礁脉	一八六七年 英	一、〇〇	明治十六年六月覆版		二分一	銅版	貳拾錢
一一九	威海衛港	一八六一年 英	一、九九	明治二十六年六月覆版		二分一	銅版	貳拾五錢
一二二	鷄籠港	一八五八年 英	〇、五〇	明治二十六年六月覆版		二分一	銅版	貳拾五錢
一六一	電白港		二、五四	明治二十六年九月覆版		二分一	亞鉛版	拾八錢
一四二	上海港	一八八七年 英	一〇〇〇	明治二十六年十月覆版		全紙	銅版	五拾錢
一七三	○關東半島	一八九〇年 英迄	〇、七四	明治廿七年六月		二分一	銅版	貳拾五錢
二六二	○直隸及遼東海灣	一八六〇年 英	〇、〇七	明治廿七年六月		全紙	石版	參拾五錢

番號	圖名	測量	尺度	刊行	小大改正	圖積版種	定價
二六三	アダムス港	一八六〇年 英	〇、九七	明治廿七年 六月		全紙亞鉛	參拾五錢
二六四	○利津河至寧海	一八六〇年 英	〇、一九	明治廿七年 七月		全紙亞鉛	參拾五錢
二六五	○山東高角 膠州灣至廟島海峽	一八六六年 英	〇、一八	明治廿七年 六月		全紙亞鉛	參拾五錢
二六六	大連灣	一八六〇年 英	一、〇〇	明治廿七年 六月		二分一石版	拾八錢
二六七	○臺灣島及海峽	一八六八年 英迄	〇、一〇	明治廿七年 六月		全紙亞鉛	參拾五錢
二六八	閩江	一八八六年 英	一、一一	明治廿七年 六月		全紙石版	參拾五錢
二六九	○東引至温州灣	一八七八年 英	〇、二五	明治廿七年 六月		全紙亞鉛	參拾五錢
二七〇	○温州灣至菲山列島	一八八七年 英迄	〇、二五	明治廿七年 六月		全紙亞鉛	參拾五錢
二七一	○菲山列島至楊子江	一八八四〇年 英迄	〇、二五	明治廿七年 七月		全紙石版	參拾五錢
二七二	象山浦至甬江	一八八八年 英迄	〇、八三	明治廿七年 七月		全紙石版	參拾五錢
二七三	遼河口附近	一八六〇年 英	〇、九三	明治廿七年 六月		二分一石版	拾八錢
二七四	象山浦	一八四三年 英	〇、七五	明治廿七年 七月		二分一石版	拾八錢

二七五	三門灣及石浦港	一八四三年 英	〇、七〇	明治廿七年 七月		二分一石版	拾八錢
二七六	南關港	一八四六年 英	一、八〇	明治廿七年 六月		二分一石版	拾八錢
二七七	三沙灣及海口	一八四六年 英	〇、七五	明治廿七年 七月		二分一石版	拾八錢
二七八	臺灣諸港	一八五五年ヨリ 一八九〇年マテ 英	數種	明治廿七年 七月		二分一石版	拾八錢
二七九	泉州港	一八四四年 英	一、五〇	明治廿七年 七月		二分一銅版	貳拾五錢
二八〇	○楊子江口附近	一八八七年 英	〇、五〇	明治廿七年 七月		全紙亞鉛	參拾五錢
二八一	楊子江南方附近	一八八八年 英	〇、五〇	明治廿七年 八月		全紙石版	參拾五錢
二八二	甬江附近	一八九三年 英	種々	明治廿七年 七月		全紙亞鉛	參拾五錢
二八三	○温州港及附近	一八七八年 英	一、〇〇	明治廿七年 七月		全紙亞鉛	參拾五錢
二八四	○烏坵嶼至東引 包有臺灣北部	一八四三年ヨリ 一八八七年マテ 英	〇、二四	明治廿七年 七月	明治廿七年 八月 小	全紙石版	參拾五錢
二八五	羅星島錨地及附近	一八八六年 英	五、〇〇	明治廿七年 六月		二分一亞鉛版	拾八錢
二八六	海壇海峽	一八八六年 英	一、〇〇	明治廿七年 七月		全紙石版	參拾五錢
二八七	海壇海峽狹部	一八八七年 英	二、九三	明治廿七年 七月		全紙石版	參拾五錢

番號	圖名	測量	尺度	刊行	小大改正	圖積版種	定價
二八八	紅日亂形二島間ノ水道	一八七七年 英	三、〇〇	明治廿七年 六月		二分一石版	拾八錢
二八九	廈門內港	一八六三年 英	六、〇〇	明治廿七年 六月		二分一石版	拾八錢
二九〇	〇兄弟嶼至烏坵嶼	一八八七年 英迄	〇、二四	明治廿七年 七月		大紙石版	四拾五錢
二九一	〇臺灣西岸及澎湖水道	一八四四年ヨリ 一八六七年迄 英	〇、五〇	明治廿七年 七月		全紙亞鉛	參拾五錢
二九二	支那海岸諸錨地 黑頭蟹角間等	一八七七年 英	種々	明治廿七年 七月		二分一石版	拾八錢
二九三	〇香港至兄弟嶼	一八八七年 英迄	〇、二四	明治廿七年 七月		大紙亞鉛版	四拾五錢
二九四	〇南澳島	一八四四年 英	〇、七五	明治廿七年 七月		二分一石版	拾八錢
二九五	汕頭港	一八六五年 英	三、一〇	明治廿七年 七月		全紙亞鉛	參拾五錢
二九六	碣石鎮灣	一八八六年 英	一、一三	明治廿七年 六月		二分一石版	拾八錢
二九七	〇大鵬灣	一八四五年 英	〇、八五	明治廿七年 七月		二分一石版	拾八錢
二九八	〇香港附近	一八八八年 英	〇、六五	明治廿七年 七月		全紙亞鉛	參拾五錢
二九九	香港島	一八四一年ヨリ 一八九三年マテ 英	二、四〇	明治廿七年 七月	明治廿七年 十一月 小	全紙石版	參拾五錢

三〇〇	香港	一八九二年迄 英	一、二〇〇	明治廿七年 七月		全紙石版	參拾五錢
三〇一	支那海北部	一八八一年 英	〇、〇五	明治廿七年 七月		全紙亞鉛	參拾五錢
三〇二	〇菲山列島至象山浦	一八九二年 英	〇、八三	明治廿七年 七月		二分一石版	拾八錢
三〇三	龍門港	一八六一年 英	九、〇〇	明治廿七年 八月		二分一亞鉛	拾八錢
三〇五	ボツタム島	一八六八年 英	一、二〇〇	明治廿七年 九月		四分一亞鉛	拾錢
三〇六	金星門港	一八四〇年 英	三、〇〇	明治廿七年 八月		二分一亞鉛	拾八錢
三〇七	〇香港至遼東海灣	一八七六年迄 英迄	二、〇〇	明治廿七年 九月		全紙石版	參拾五錢
三〇八	〇支那海 日本九州至新嘉坡及巽他 海峽	一八九三年 英	〇、九〇	明治廿七年 九月		全紙石版	參拾五錢
三〇九	安南海灣			近刻		全紙	
三一〇	海南海峽			近刻		全紙	
三一二	楊子江上流諸港	一八六九年 英	一、九〇	明治廿七年 九月		二分一石版	拾八錢
三二四	白河一名北京河第三 天津至通州	一八六〇年 英	二、二〇	明治廿七年 十二月		全紙石版	參拾五錢

番號	圖名	測量	尺度	刊行	大改正	圖積版種	定價
三二五	白河一名北京河第四 通州至北京	一八六〇年 英	二、二〇	明治廿七年 十二月		全紙石版	參拾五錢
三二六	吳淞江一名黃浦	一八八七年 英	三、七〇	明治廿七年 十二月		大紙石版	四拾五錢
三二七	乍浦泊地			近刻			
三二八	楊子江上海至 南京			近刻			
三二九	楊子江南京至 東流	一八五八年 英	〇、五〇	明治廿七年 十二月		全紙亞鉛	參拾五錢
三三〇	楊子江東流至 漢口	一八五八年 英	〇、五〇	明治廿七年 十二月		全紙石版	參拾五錢
三三一	楊子江漢口至 岳州府	一八六一年 英	〇、五〇	明治廿七年 十二月		全紙亞鉛	參拾五錢
三三二	楊子江岳州府至 夔州府			近刻			
三三四	海陵山至香港			近刻			
三三五	珠江廣東河			近刻			
三三六	珠江一名廣東河第一	一八四〇年 英	一、五〇	明治廿七年 十二月		全紙亞鉛	參拾五錢
三三七	珠江一名廣東河第二			近刻			

三二八	珠江一名廣東河第三	一八五七年 英	三、〇〇	明治廿七年 十二月		全紙亞鉛	參拾五錢
三二九	珠江一名廣東河第四	一八五七年 英	三、〇〇	明治廿七年 十二月		全紙石版	參拾五錢
三三〇	珠江一名廣東河第五			近刻			
三三一	西江カウコン至チャウソン			近刻			

番號	圖名	測量	尺度	刊行	大改正	圖積	銅石版	定價
一七一	○巴且列島 (分圖)イブゴス、サブタン 兩島間海峽、サントドミ ンゴ、イバナス港	一八四五年 英	〇、四〇	明治二十六年 九月覆版			二分一	亞鉛版 拾八錢
露西亞								
五六	伯德大帝灣	一八八〇年 露	〇、五〇	明治二十一年 十月覆版	明治二十七年 五月 <small>大</small>		全	紙銅版 四拾錢
一三一	波士弗爾東海峽	自一八六一年 至一八〇年 露	四、〇四	明治十八年 二月覆版	明治二十六年 八月 <small>小</small>		全	紙銅版 四拾錢
二二三	圭寓土港	一八六九年 露	四〇、〇〇	明治十七年 六月覆版			二分一	石版 拾八錢

五七	黑龍沿岸州諸泊地 浦羅斯德港 波衣婆大灣 烏朗窩維灣 窩爾土肉灣	一八八〇年 迄 露	種々	明治十九年 十月覆版	明治二十六年 八月 <small>小</small>		全	紙銅版 四拾錢
一六五	治佛里斯丹港	一八七九年 露	一一、五七	明治十七年 九月覆版			二分一	銅版 貳拾錢
二八	薩哈連島南部諸泊地 古祖奈以、補路都麻利、 哥爾薩	自一八七二年 至一八八年 露	種々	明治二十三年 十月覆版			二分一	銅版 貳拾錢
一九九	樺太島東岸諸泊地 チン、海灣及泊地 アストラ、島及海峽 ペゴ、ウ、島及海峽 海釣島	一八八二年 露	種々	明治十九年 七月覆版			全	紙亞鉛版 參拾錢
一六九	○荷哥德斯科海 (分圖)亞揚魯、君士坦陳灣	一八七五年 英	〇、〇三	明治十八年三 月覆版	明治二十六年 八月 <small>小</small>		全	紙銅版 四拾錢
五八	蘇拉比安斯幾灣	一八六六年 露	三、三〇	明治二十五年 一月覆版			二分一	銅版 貳拾錢
九八	露領黑龍沿岸州及薩哈連島 諸泊地		種々	明治二十六年 二月覆版	明治廿六年 八月 <small>小</small>		二分一	銅版 貳拾五錢

卷名	地方	刊行年月	定價
實瀛水路誌第一卷下追補	佐渡島ノ記事 <small>水路雜誌第百卅七號</small>	明治二十二年十二月七	錢
實瀛水路誌第一卷下追補第十	壹岐島記事	明治二十三年七月	貳錢四厘
實瀛水路誌第一卷下追補第十二	本洲北西岸 <small>自長門至出雲</small>	明治二十五年十二月拾	貳錢
實瀛水路誌第一卷下追補第十三	千島列島幌筵島及占守島	明治二十六年二月拾	貳錢
實瀛水路誌第一卷下追補第十四	國後島及擇捉島	明治二十六年五月八	錢五厘
實瀛水路誌第一卷下追補第十五	越中越後海岸ニ關スル記事	明治二十六年九月六	錢
實瀛水路誌第一卷下追補第十六	本洲北西岸男鹿半島附近	明治二十七年二月五	錢
實瀛水路誌第一卷下追補第十七	本洲北西岸自美保灣至三國港	明治二十七年七月拾	壹錢
實瀛水路誌第二卷第二版追補第三	朝鮮西岸南西部南岸東岸并黑龍沿岸	明治二十三年十二月拾	四錢
	<i>支那海峽誌追補</i>	<i>明治二十五年三月</i>	<i>六錢五厘</i>

燈臺表

東洋燈臺表

日本、朝鮮、支那、黑龍沿岸州

明治廿八年一月調査

定價金八拾壹錢

航海報告

軍艦金剛土耳其國航海報告	明治二十三年軍艦金剛練習トシテ傍ラ土耳其人ヲ護送シ土國ニ往復セシ航海記事	明治二十四年八月	拾貳錢
軍艦比叻土耳其國航海報告	全上	明治二十五年六月	貳拾七錢
軍艦比叻濠洲航海報告	軍艦比叻カ新加列士尼亞、濠洲メルボルン、新幾內亞、回航中ノ概況ヲ摘録シタルモノ	明治二十六年二月	七拾四錢
軍艦金剛北太平洋航海報告	軍艦金剛カ英領加拿陀、萬古福、北米合衆國桑港及布哇國ホノル、回航中ノ概況ヲ摘録シタルモノ	明治二十六年十一月	五拾九錢

水路雜誌

卷名	地	方	刊行年月	定價
第十二號	北太平洋回航記		明治十一年九月	拾五錢
第十四號	豐後東海岸略記		明治十一年十月	參錢
第三十二號	筑波艦西部太平洋航行記	<small>自日本橫濱港至濠洲東海岸</small>	明治十三年五月	貳拾參錢
第三十三號	筑波艦本邦環海航行記		明治十三年六月	貳拾錢
第三十五號	日進艦支那海航行記		明治十三年六月	拾九錢
第三十六號	筑波艦支那南東海廻航記		明治十三年十二月	拾九錢
全 追 補	全		明治十四年六月	參錢
第四十二號	自日本至波斯水路實驗記		明治十五年六月	拾七錢
第四十三號	筑波艦北太平洋廻航記		明治十五年十二月	拾貳錢
第四十四號	周防海岸東部水路畧記		明治十四年十月	貳錢六厘
第四十五號	北太平洋廻航記追補		明治十四年十一月	貳錢六厘

雜誌

五十三

五十二

第四十六號	龍驤艦濠洲回航記自橫濱至悉尼	明治十五年十月	七	錢
第四十七號	謙信丸濠洲廻航記自橫濱至悉尼	明治十六年二月	七	錢
第六十九號	堪察加航海記事	明治十六年十一月	五	拾錢
第七十號	筑波艦支那南東海濠洲及新西蘭廻航記	明治十六年十一月	六	拾參錢
第七十二號	北太平洋危險報告追補抄錄	明治十六年十月	拾	貳錢
第七十四號	筑波艦日本環海周航記事	明治十六年十二月	拾	九錢
第八十二號	筑紫艦航海記事 <small>自英國(タイン)河至本邦橫濱港</small>	明治十七年六月	貳	拾七錢
第八十八號	龍驤艦南北太平洋航海略記 <small>本邦品海經新西蘭至南米西岸</small>	明治十七年六月	拾	八錢
第九十七號	南北太平洋回航記	明治十八年四月	參	拾七錢
第一百二號	扶桑艦清國沿岸航路記事	明治十八年十一月	五	錢
第一百十號	上海至漢口迴行航路記事	明治十九年五月	九	錢
第一百十一號	長江案內外篇	明治十九年七月	貳	拾錢
第一百十四號	清輝艦清國航行記事	明治十九年七月	貳	錢六厘

第一百十九號	九州南西岸水路記事第一	明治二十年二月	五	錢
第一百二十號	根室南岸水路記事	明治二十年三月	九	錢
第一百三十號	筑波艦西部太平洋航海略記	明治二十年十二月	貳	拾壹錢
第一百卅四號	筑波艦太平洋廻航記	明治廿一年十一月	五	拾參錢
第一百卅六號	日本ノ海岸線、海部及海流	明治二十二年十月	六	錢
第一百四拾號	長江沂航記事	明治廿三年十二月	貳	錢

水路報道

卷名	地	方	刊行年月	定價
第三號	伊萬里灣 諸島水道 宇和島港 那沙美ノ瀬戸	針路法	明治二十四年五月	壹錢貳厘
第四號	日本海流即黑潮		明治二十四年五月	貳錢參厘
第六號	南西諸島奄美大島附近存否不明ノ島嶼探檢		明治廿四年十一月	九錢
第七號	北東諸島(千島群島)		明治廿四年十二月	貳錢五厘
第八號	北東諸島并北洲南岸		明治二十五年二月	壹錢五厘
第九號	日本北部回航記		明治二十五年四月	拾八錢
第十號	自大沽至天津通航記(軍艦愛宕)		明治二十五年四月	壹錢五厘
第十四號	支那直隸海灣白河記事(軍艦愛宕) 附大沽關口堆之圖 白河上流圖 大沽氣象圖 天津氣象表		明治二十五年十月	拾九錢
第十五號	北洲及千島(軍艦海門)		明治二十六年二月	參拾壹錢
第十六號	千島列島(軍艦磐城)		明治二十六年二月	拾參錢

水路報道

五十七

五十六

水路報道

第十八號	千島列島	明治二十六年三月	七	錢
第二十號	得撫島及千島諸島位置及見取圖	明治廿六年十二月	六	錢
第二十一號	北洲西岸自神威岬至石狩川	明治廿七年二月	六	錢
第二十二號	本洲北西岸自越前安島埦至能登瀧埦	明治廿七年二月	貳	錢
第二十三號	南方諸島之航海	明治廿七年三月	四	錢
第二十四號	千島得撫島	明治廿七年十一月	貳	錢

雜書

書名	註記	刊行年月	定價
量地括要	量地法ヲ解ケル者	明治四年九月	參拾錢
水路提要	水路學ニ關スル諸要項ヲ摘記セル者	明治十年四月	四拾五錢
星座略解	天象ノ位置ヲ解ケル者	明治十一年一月	拾五錢
颶風記事	明治十二年及十三年本邦近海ニ起リタル颶風ヲ記セル者	明治十五年六月	九拾四錢
航海士官必携	航海測量ニ必要ナル諸機械ノ用法ヲ解ケル者	明治十八年四月	貳拾八錢
羅針儀自差論	羅針自差ノ總論及其測定法ヲ解ケル者	明治二十年三月	五拾錢
風理一斑	風理ノ要項ヲ摘記セル者	明治二十二年七月	非賣品
海上氣象學	航海ニ關スル風候及ヒ海流等ヲ解ケル者	明治二十三年八月	五拾四錢
航海適用地磁力要論	羅針自差ノ理論及實用ヲ論セル者	明治二十三年三月	非賣品
海員必携	世界各國ノ水路、氣象、運輸、交通、貨幣、度量、里程、港則等凡テ軍艦商船ニ從事スル海員ニ必要ナル萬般ノ事項ヲ載セル者	明治二十四年三月	貳圓八拾五錢
ア子ロイド諸南計解説及用法附天氣豫知法	ア子ロイド驗氣器ハ他ノ驗氣器ニ比スルニ簡便ニシテ有益ナルコトヨリ其組織取扱等ヲ精シク解ケル者	明治廿五年十一月	貳拾錢

No.	TITLE OF THE CHART.	SURVEY.	PUBD.	SCALE.	SIZE.	PRICE.
328	Canton river Sheet III	1857(B)	1894	m. 3.00	in. 38 × 25	s. 35
329	Sheet IV	1857(B)	1894	3.00	38 × 25	35
330						
331						
	RUSSIA.					
56	Peter the great bay	1880(B)	1888	0.50	38 × 25	40
131	Eastern Bosphorus strait	1880(B)	1885	4.04	30 × 25	40
23	Kuye-guda harbour.....	1869(B)	1884	40.50	25 × 18	18
57	Vladivostokharbour.....	1880(B)	1886	10.00	38 × 25	40
165	Chihaya-bristani harbour.....	1879(B)	1884	11.57	25 × 18	20
28	Southern anchorages in Saghalin island	{1872 1888(B)}	1890	25 × 18	20
199	Anchorage on the east coast of Karafuto.....	1882(B)	1886	4.34	38 × 25	30
169	Okhotsk sea	1875(B)	1885	0.03	35 × 25	40
58	Slavianski Bay	1866(B)	1892	3.30	25 × 18	20
98	Anchorage in Russian Tartary and Saghalin I.....	1893	Various	25 × 18	25
146	Castries bay	1868(B)	1893	2.06	18.5 × 12	15

針學海探究之指	支那海之颶風	新式軍艦用羅	開鑿要覽	尼加拉瓦運河	書名	註	記	刊行年月	定價
天文氣象水路金石動植物等各學科ノ探究指針	香港電報發行所ノ出版ニシテ支那海全部ノ颶風ニ關スル記事ヲ譯出シタルモノ	英國海軍羅緘監督海軍少佐エフ、ダブリエー、クリークカ千八百八十九年海陸軍協會ニ於テ講演セシ記録	等ヲ記載シタル者	尼加拉瓦運河沿革及其貿易上政事上工事上ニ關スル意見				明治廿五年十二月	參拾八錢
								明治廿七年九月	貳拾貳錢
								明治廿七年三月再版	壹圓七錢

雜書

六十

No.	TITLE OF THE CHART.	SURVEY.	PUBD.	SCALE.	SIZE.	PRICE.
	yit and Rugged island	1877 ^(B)	1894	3.00 ^{m.}	25 × 18 ^{in.}	18 ^{s.}
289	Amoy inner harbour....	1863 ^(B)	1894	6.00	25 × 18	18
290	The brothers to ocksen islands	1843-1883 ^(B)	1894	0.24	48.5 × 25	45
291	West coast of Formosa and Pescadores channel	1844-1867 ^(B)	1894	0.50	38 × 25	35
292	Anchorage between Black-head and Crab point	1877 ^(B)	1894	Various	25 × 18	18
293	Hongkong to the Brothers	1845-1887 ^(B)	1894	0.24	49.5 × 25	45
294	Namoa island	1844 ^(B)	1894	0.75	25 × 18	18
295	Port of Swatau	1865 ^(B)	1894	3.10	38 × 25	35
296	Hie-che-chin bay	1886 ^(B)	1894	1.13	25 × 18	18
297	Mirs bay	1845 ^(B)	1894	0.85	25 × 18	18
298	Approaches to Hongkong	1888 ^(B)	1894	0.65	38 × 25	35
299	Hongkong	{ 1841-1893 ^(B)	1894	2.40	38 × 25	35
300	Hongkong harbour.....	{ 1886-1892 ^(B)	1894	12.00	38 × 25	35
301	China Northern portion	1881 ^(B)	1894	0.05	38 × 25	35
302	Kueshan islands to Nimrod sound	1892 ^(B)	1894	0.83	25 × 18	18
303	Lung-mun harbour ...	1861 ^(B)	1894	9.00	25 × 18	18
304						
305	Boddam cove	1868 ^(B)	1894	12.00	18.5 × 12	10

No.	TITLE OF THE CHART.	SURVEY.	PUBD.	SCALE.	SIZE.	PRICE.
306	Cum-sing-mun harbour	1840 ^(B)	1894	3.00 ^{m.}	25 × 18 ^{in.}	18 ^{s.}
307	Hongkong to gulf of Liau tung	1876 ^(B)	1894	2.00	38 × 25	35
308	China sea	1893 ^(B)	1894	0.90	38 × 25	35
309						
310						
311						
312	Ichang	1869 ^(B)	1894	1.90	25 × 18	18
313						
314	Tien-tsin to Tungchow	1860 ^(B)	1894	2.20	38 × 25	35
315	Tungchow to Peking..	1860 ^(B)	1894	2.20	38 × 25	35
316	Wusung river	1887 ^(B)	1894	3.70	49.5 × 26	45
317						
318						
319	Nanking to Tung-liu	1858 ^(B)	1894	0.50	38 × 25	35
320	Tung-liu to Hankau...	1858 ^(B)	1894	0.50	38 × 25	35
321	Hankau to Yoh-chau-fu	1861 ^(B)	1894	0.50	38 × 25	35
322						
323						
324						
325						
326	Canton river sheet I. ..	1840 ^(B)	1894	1.50	38 × 25	35
327						

No.	TITLE OF THE CHART.	SURVEY.	PUBD.	SCALE.	SIZE.	PRICE.
142	Shanghai harbour	1887(B)	1893	10.00	^{m.} 38 × 25	^{s.} 50
173	Kwang tung Peninsula	1890(B)	1894	0.74	25 × 18	25
262	Pechili and Liau tung gulfs	1860(B)	1894	0.07	38 × 25	35
263	Port Adams	1860(B)	1894	0.97	38 × 25	35
264	Li-tsin-ho to Ning-hai	1860(B)	1894	0.19	38 × 25	35
265	Shantung Promontory ..	1866(B)	1894	0.18	38 × 25	35
266	Ta-lien-whan bay	1869(B)	1894	1.00	25 × 18	18
267	Formosa island and strait	1868(B)	1894	0.10	38 × 25	35
268	The bar and approaches to the river Min.....	1886(B)	1894	1.11	38 × 25	35
269	Tung Yung to wen chau bay.....	1878(B)	1894	0.25	38 × 25	35
270	Wen chau bay to Kweshan islands	1887(B)	1894	0.25	38 × 25	35
271	Kweshan islands to the Yang-tsu kiang..	1881(B)	1894	0.25	38 × 25	35
272	Nimrod sound to Yung river	1892(B)	1894	0.83	38 × 25	35
273	Liau river entrance to Tien-chwang Tai..	1860(B)	1894	0.93	25 × 18	18
274	Nimrod sound.....	1843(B)	1894	0.75	25 × 18	18
275	San-mun bay and					

No.	TITLE OF THE CHART.	SURVEY.	PUBD.	SCALE.	SIZE.	PRICE.
	Sheipu harbour	1843(B)	1894	^{m.} 0.70	^{m.} 25 × 18	^{s.} 18
276	Namquan harbour	1846(B)	1894	1.80	25 × 18	18
277	Sam sah bay	1846(B)	1894	0.75	25 × 18	18
278	Tam sui harbour, Suao bay, Port koki, Port Ta-kau.....	1885-90	1894	Various	25 × 18	18
279	Chinchu harbour	1844(B)	1894	1.50	25 × 18	25
280	Approaches to the Yang- tse kiang	1887(B)	1894	0.50	38 × 25	35
281	Southern approach to the Yang tse kiang	1888(B)	1894	0.50	38 × 25	35
282	Yung river, from the mouth to Ning-po ...	1893(B)	1894	Various	38 × 25	35
283	Wen-chau port and approaches	1878(B)	1894	1.00	38 × 25	35
284	Ockseu islands to Tung yung	{1843- 1887(B)}	1894	0.24	38 × 25	35
285	Pagoda anchorage and approaches	1886(B)	1894	5.00	25 × 18	18
286	Hai-tan strait	1886(B)	1894	1.00	38 × 25	35
287	The narrows of Haitan strait	1887(B)	1894	2.93	38 × 25	35
288	Channels between Red					

No.	TITLE OF THE CHART.	SURVEY.	PUBD.	SCALE.	SIZE.	PRICE.
	coast of Korea.....	1890	18 91	$\frac{m.}{...}$	$\frac{in.}{25 \times 18}$	$\frac{s.}{20}$
101	Chagu-bo Kagu	1878	1879	7.30	18.5 x 12	7
127	Seoul river and its approaches	1883(B)	1886	0.30	38 x 25	50
155	Mado Inlet and Long reach	1889(C)	1891	2.50	38 x 25	35
156	Crichton harbour	1889(C)	1891	2.50	25 x 18	18
15	Port Hamilton	1885(B)	1887	2.97	25 x 18	20
99	Urusan kō	1891(B)	1892	3.25	18.5 x 12	10
79	Chei-mul-po anchorage and its approaches	1883(B)	1891	1.95	38 x 25	50
149	Daidō kō sheet I.....	1889	1890	1.12	25 x 18	25
16	West coast of Korea.....	1884(B)	1887	0.30	38 x 25	50
151	Chel-tau anchorage	1890	1891	6.00	18.5 x 12	10
227	Southern part of archipelago in Korea	1888	0.16	38 x 25	50
238	Goshkevitch bay	1887(B)	1889	1.00	25 x 18	20
240	Masan-po and approaches to Douglas inlet &c	1882(B)	1889	1.50	38 x 25	40
148	Daidō kō sheet II	1890	1891	1.12	25 x 18	25
247	Bays and Anchorages in the North Part of Korea East Coast	1887(B)	1889	1.60	38 x 25	35
59	Tsiatung 1 ^a to pin-					

No.	TITLE OF THE CHART.	SURVEY.	PUBD.	SCALE.	SIZE.	PRICE.
	yang inlet	1890	1893	$\frac{m.}{0.42}$	$\frac{in.}{38 \times 25}$	$\frac{s.}{50}$
162	Anchorage on East coast of Korea	{ 1881 to 1889	1894	Various	25 x 18	18
CHINA.						
41	Thornton port.....	1860(B)	1882	3.10	25 x 18	20
201	Lu chun ko	1889(B)	1893	4.00	25 x 18	25
202	Pei-ho or Pekin river I	{ 1858 1862 (B)(U.S.)(F)	1886	2.27	38 x 25	40
203	Pei-ho or Pekin river II	{ 1858 1862(B)	1886	2.27	38 x 25	40
31	Pechili strait	1860(B)	1883	0.44	30 x 19	20
40	Chi-fu harbour	1863(F)	1882	1.00	25 x 18	20
30	Kuyau-chau bay	1863(B)	1885	1.30	38 x 25	40
61	Tin-hae harbour	1840(B)	1883	1.97	25 x 18	20
33	Hutau and Chimmo bays	1843(B)	1883	1.00	25 x 18	20
22	Amoy harbour.....				25 x 18	20
51	Tong-san harbour and Hui-tau bay	1844(B)	1884	1.00	25 x 18	20
48	Pescadores islands	1844(B)	1884	0.74	38 x 25	40
52	Pratas reef and island..	1867(B)	1883	1.00	25 x 18	20
119	Wei-hai-wei harbour....	1861(B)	1893	1.99	25 x 18	25
122	Ke-luug harbour.....	1858(B)	1893	0.50	25 x 18	25
161	Tien Pack harbour		1893	2.54	25 x 18	18
171	Batan islands(philipine)	1845(B)	1893	0.40	25 x 18	18

No.	TITLE OF THE CHART.	SURVEY.	PUBD.	SCALE.	SIZE.	PRICE.
206	Amakusa islands and Yatsushiro sea	1885	1889	0.94	38 x 25	70
200	Ushibuka harbour and its approaches.....	1885	1886	2.62	25 x 18	35
38	Hirado islands and its approaches.....	1888	1891	1.00	38 x 25	50
257	Shimabara anchorage....	1890	1891	5.00	18.5 x 12	15
109	Kabashima channel	1891	1892	3.01	18.5 x 12	15
85	Matsushima channel.....	1891	1892	3.01	25 x 18	25
25	Arikawa bay.....	1887	1892	4.05	18.5 x 12	15
92	Nagasaki harbour.....	1891	1892	6.00	18.5 x 12	15
KIUSHIU.						
North coast.						
106	Hirado strait and Yebu- kuro bay	1869 ^(B)	1880	6.10	38 x 25	50
166	Imari anchorage	{1883 1892	1893	Various	25 x 18	25
120	Yobuko harbour	1868 ^(B)	1880	4.41	25 x 18	20
250	Hirado strait to Nagato strait	1889	1890	0.50	38 x 25	50
63	Itsuhara and Asu har- bours	1875	1876	8.00	38 x 25	35
64	Ajiro bay.....	1875	1876	9.60	24 x 20	15
249	Iki island	1889	1891	1.65	38 x 25	50
SOUTH-WEST						

No.	TITLE OF THE CHART.	SURVEY.	PURD.	SCALE.	SIZE.	PRICE.
				m.	in.	s.
ISLANDS.						
214	Amami Ōshima	1886	1888	0.60	38 x 25	35
29	Nase harbour.....	1873	1875	8.00	30 x 21	20
34	Liukiu group	1873	1874	0.29	30 x 24	25
18	Unten port	1873	1882	3.50	25 x 18	20
19	Naha harbour	1873	1874	2.75	25 x 18	20
24	Kerama strait	1873	1890	2.20	18.5 x 12	15
223	Sakishima group	{1887 1888	1889	0.70	38 x 25	50
224	Ishigaki anchorage	1887	1888	2.50	25 x 18	25
210	Kagoshima gulf to Tai- wan.....	1888	0.05	38 x 25	50
241	Karimata anchorage	1888	1889	1.70	25 x 18	25
KOREA.						
21	General coast of Korea.	1880	1882	0.08	38 x 25	40
54	East coast of Korea in- cluding Peter the great bay.....	1857 ^(B)	1893	0.40	38 x 25	35
102	Yung hing Bay, East Coast of Korea	{1878 1880	1892	Various	25 x 18	25
74	Anchorage on the West Coast of Korea	1876-82	1892	Various	25 x 18	20
60	Fusan harbour and its approaches.....	1890	2.20	38 x 25	40
67	Anchorage on south					

No.	TITLE OF THE CHART.	SURVY.	PUBD.	SCALE.	SIZE.	PRICE.
				m.	in.	s.
69	Mihara seto and adjacent channels	1869 ^(B)	1893	1.50	38 × 25	50
97	Tomotsu	1893	1894	6.00	1.85 × 12	15
	SHIKOKU.					
	West coast.					
152	Yawatahama harbour....	1882	1883	3.10	38 × 25	50
68	Uwajima bay	1882	1892	2.48	25 × 18	25
	SHIKOKU.					
	South coast.					
189	Kōmosaki to Shimoda....	1884	1886	0.95	38 × 25	50
105	Susaki aud Nomi harbours	1891	1893	2.99	25 × 18	25
191	Urato harbour and Kōchi	1891	1893	5.00	25 × 18	25
	SHIKOKU.					
	East coast.					
205	Tachibana ura.....	1885	1887	0.30	38 × 25	50
	KIUSHIU.					
143	All the coasts of Kiushū	{1872 1891	1893	0.14	38 × 25	50
	KIUSHIU.					
	East coast.					
194	Tsurumisaki to Hososhima harbour	1884	1886	0.95	38 × 25	50

No.	TITLE OF THE CHART.	SURVY.	PUBD.	SCALE.	SIZE.	PRICE.
184	Inokushi and Yoneni-dsu ports	1884	1885	5.54	25 × 18	25
181	Aburatsu and Soto ura..	1884	1885	4.00	25 × 18	25
177	Hososhima harbour.....	1884	1885	7.97	18.5 × 12	15
154	Sayeki bay	1882	1883	3.08	25 × 18	25
	KIUSHIU.					
	South coast.					
26	Satsugū naikai	1872	1874	2.00	38 × 25	50
12	Anchorage of Kiushiū south coast and S. W. Islands, Japan.....	{1872 1873	1892	Variou	18.5 × 12	15
	KIUSHIU.					
	West coast.					
185	Nakagawara and Nakakoshiki ura	1879 ^(B)	1886	2.15	18.5 × 12	15
103	Bays on west coast of Kiushiu	1890	1891	2.80	25 × 18	25
108	Approaches to Nagasaki harbour	1891	1892	3.01	25 × 18	25
73	Wakamatsu ura	1874	1876	0.50	15 × 15	8
72	Taino ura.....	1874	1876	9.46	25 × 18	10
193	Miike anchorage.....	1885	1886	2.64	25 × 18	25
187	Nagasaki to Karatsu ...	1890	1886	0.32	38 × 25	50
237	Misumi harbour	1888	1888	6.00	25 × 18	25

No.	TITLE OF THE CHART.	SURVEY.	PUBD.	SCALE.		PRICE.
				m.	in.	
107	Saigō harbour	1879	1889	5.50	25 × 18	20
175	Fuku ura at Dōgo	1884	1885	6.76	18.5 × 12	15
115	Aburatani bay	{1879 1889	1890	2.20	25 × 18	25
243	Noto Peninsula	1887	1890	0.50	38 × 25	50
251	Approaches to Hagi....	1889	1890	6.00	18.5 × 12	15
252	Yezaki harbour	1889	1890	7.00	18.5 × 12	15
253	Susa harbour	1889	1890	8.00	25 × 18	25
254	Futami anchorage	1888	1890	6.00	18.5 × 12	15
256	Tsuruga bay	1886	1890	1.20	25 × 18	25
71	Approaches to Hama- da.....	1891	1892	7.40	25 × 18	25
37	Sagiura and Yunotsu- ura	1891	1893	10.10	18.5 × 12	15
116	Iwase and Fushiki An- chorages	1892	1893	Various	18.5 × 12	15
125	Naoyetsu and Niigata Harbours.....	1892	1893	Various	25 × 18	25
192	Fukaura	1893	1894	14.57	25 × 18	18
SOUTHERN ISLANDS.						
83	Chichijima island	{1881 1882	1887	2.94	38 × 25	40
129	South parts of Islands off Southern part of Idzu.....	1887	1887	Various	25 × 18	18

No.	TITLE OF THE CHART.	SURVEY.	PUBD.	SCALE.		PRICE.
				m.	in.	
NAIKAI. (Inland sea.)						
50	Naikai (Inland sea.)	{1875 1891	1892	0.48	62.5 × 27.5	80
136	Harbours and bays in Inland sea	1872 ^(F)	1881	2.00	25 × 18	25
130	Anchorage in Nai Kai .	{1882 1891	1893	Various	25 × 18	25
132	Kurushima strait	1869 ^(B)	1881	6.00	25 × 18	25
163	Eastern part of Aki sea	1883	1884	1.31	38 × 25	50
140	Suō coast.....	1880	1882	1.49	48 × 29	50
134	Kaminoseki strait	1880	1881	6.00	25 × 18	20
182	Shimadagawa to Maru- yamasaki.....	1884	1885	1.44	38 × 25	50
164	Kasado ura	1884	1885	2.92	25 × 18	25
183	Maruyamasaki to Shi- monoseki strait	{1884 1885	1886	1.44	38 × 25	50
135	Shimonoseki strait.....	1885	1894	4.54	38 × 25	50
228	Akashi strait and its approaches	1869 ^(B)	1888	1.50	25 × 18	25
66	Saganoseki	{1875 1882	1890	2.50	18.5 × 12	15
234	Bungo channel	{1882 1884	1889	0.47	38 × 25	50
42	Osaka and Kobe.....	1867 ^(B)	1888	1.00	25 × 18	20
100	Kōbe wan and Hyogo wan		1893	8.00	25 × 18	18
112	Naruto passage	1869 ^(B)	1893	2.00	25 × 18	25

No.	TITLE OF THE CHART.	SURVEY.	PUBD.	SCALE.	SIZE.	PRICE.
170	Mikawa bay	1888	1890	$\frac{m.}{0.80}$	$\frac{in.}{25 \times 18}$	$\frac{s.}{35}$
89	Shimizu harbour	1890	1891	4.00	25 × 18	20
84	Harbours on west coast of Idzu.....	1890	1891	5.55	18.5 × 12	15
82	Mera, Ko-ura and Yeno- ura	1890	1891	6.00	25 × 18	25
212	Harbours in Kii	1861 ^(B)	1888	2.95	38 × 25	50
35	Harbours in Kii Channel	{1861 1867 ^(B) }	1892	Various	18.5 × 12	15
80	Entrance of Tokyō gulf to Omaizaki	{1889 1890}	1893	0.46	38 × 25	50
HONSHIU.						
East coast.						
81	Ishinomaki bay and ad- jacent coasts	{1881 1882}	1884	1.00	38 × 25	50
145	Tōshima peninsula and Kingkasan	1881	1883	1.67	38 × 25	50
1	Kamaishi harbour and Ōdsuchi bay	{1871 1881}	1882	3.21	38 × 25	50
110	Yamada harbour.....	1871 ^(B)	1880	3.00	25 × 18	20
3	Miyaka harbour	1871	1889	4.00	25 × 18	25
211	Kingkasan to Tsugar strait	1881-1890	1888	0.17	38 × 25	50
216	Tokyō gulf to Kingka- san	1876-1892	1888	0.16	38 × 25	50

No.	TITLE OF THE CHART.	SURVEY.	PUBD.	SCALE.	SIZE.	PRICE.
HONSHIU.						
North coast.						
7	Rikuoku Gulf.....	1888-9	1892	0.66	38 × 35	50
HONSHIU.						
N. W. coast						
168	Funakawa bay.....	1880	1884	4.55	18.5 × 12	10
144	Sado 1. and approaches to Niigata	1888	1891	0.20	25 × 18	20
121	Nanao bay	{1879 1887}	1891	1.42	25 × 18	25
248	Sado Island.....	1888	1891	0.87	38 × 25	50
230	Mikuni harbour	1886	1888	4.00	25 × 18	25
231	Wajima anchorage.....	1887	1888	6.00	18.5 × 12	15
233	Tsukumo harbour	1887	1888	11.30	18.5 × 12	15
139	Uomizaki to Andōzaki	1879-90	1892	0.46	38 × 25	50
114	Ohama harbour	{1879 1886}	1888	1.20	25 × 18	25
117	Miyatsu bay and its ap- proaches	{1879 1886}	1890	2.00	25 × 18	25
190	Mikuruyasaki to Tai- saki	1884	1886	1.11	38 × 25	50
180	Sakai harbour.....	1891	1892	4.00	25 × 18	15
124	Oki islands	{1879 1884}	1893	0.50	18.5 × 12	10
174	Bays and harbours at southern part of Dōgo in Oki islands.....	1884	1884	3.86	25 × 18	25

No.	TITLE OF THE CHART.	SURVEY.	PUBD.	SCALE.		PRICE.
				m.	in.	
HOKUSHIU.						
South coast.						
6	Hakodate harbour	1881 (U.S.)	1886	3.00	25 × 18	2 0
138	Harbours on South coast of Hokkaido		1891		25 × 18	20
159	Gulf of Hamanaka to kujiro anchorage.....	1892	1894	0.75	38 × 25	50
208	Gulf of Hamanaka to Nishibetsu river	{1886- 1892	1894	0.96	38 × 25	50
HOKUSHIU.						
East coast.						
8	Goyōmai channel	1886	1887	1.85	25 × 18	25
20	Nemoro harbour	1886	1887	6.00	18.5 × 12	15
2	Notsuke channel.....	1891	1892	0.96	25 × 18	25
HOKUSHIU.						
West coast.						
4	Suttsu harbour	1871	1879	2.00	25 × 18	20
5	Otaru harbour.....	1871	1872	2.51	25 × 18	20
53	Shioya bay	1892	1892	6.80	12 × 8.5	4
44	Iwanai and Yesashi anchorage	{1875 1881	1893	Various	18.5 × 12	10
NORTH EAST ISLANDS						
242	Anchorage in North					

No.	TITLE OF THE CHART.	SURVEA.	PUBD.	SCALE.		PRICE.
				m.	in.	
	east island	{1874 1887	1889	Various	18.5 × 12	10 ^s
118	Paramushiru strait.....	1892	1893	1.00	18.5 × 12	15
HONSHIU.						
HONSHIU.						
South coast.						
96	Shimoda harbour and its approaches.....	1889	1890	3.15	38 × 25	50
88	Ajiro harbour and its approaches	1889	1890	0.80	18.5 × 12	15
86	Yenoshima anchorage ..	1876	1893	6.89	18.5 × 12	15
87	Kotawa bay and Koa- jiro harbour.....	1885	1888	3.80	25 × 18	20
90	Gulf of Tokyō.....	{1876 1891	1893	0.75	38 × 25	50
91	Uraga harbour	1888	1889	7.00	25 × 18	25
39	Yokohama harbour ...	1873	1874	4.70	25 × 18	25
9	Shinagawa bay	1883	1883	2.00	38 × 25	40
55	Tateyama bay.....	1891	1891	2.00	25 × 18	25
94	Kaneda bay.....	1885	1885	6.00	38 × 25	18
111	Tokyō gulf to Idsumi sea	1876-1891	1884	0.16	44 × 27	60
62	Tanabe to Owashi	1874(B)	1882	0.48	38 × 25	50
126	Ise sea and Mikawa bay	1888	1893	0.50	38 × 25	50
123	Matoya harbour.....	1888(B)	1889	4.00	25 × 18	25

6/36

CATALOGUE OF CHARTS.

No.	TITLE OF THE CHART.	SURVEY.	PUBL.	SCALE.	SIZE.	PRICE.
77	The world	1887	0.12 ^{1°}	50 × 29 ^{in.}	100 ^s
226	The Track chart of Pacific Ocean	1888	0.19	38 × 25	40
128	Japan, general coast; with Korea and the adjacent coasts of Russia and China....	1891	0.78	38 × 25	50
95	General coast of Japan, with Korea.....	1891	2.10	38 × 25	50
45	Wind chart of Japan coast.....	1881	2.44	38 × 25	35
43	Chart of the Heavens....	1879	18.5 × 12	10
17	Great Circle Sailing chart of North Pacific Ocean.	1892	38 × 25	50
				HOKUSHIU.		
				(Hokkaido.)		
141	Hokushiu and North East islands	1893	0.03	38 × 25	50
93	Hokushiu	{ 1871 1887	1888	0.08	38 × 25	50
235	Nemoro peninsula to Shikotan jima	{ 1886 1887	1888	0.55	38 × 25	50

全 明治廿八年二月十八日印刷
年 全月廿一日發行

非賣品

發行者 水路部

印刷者

東京市京橋區瀨谷町七番地瀧關舎
瀨谷信次郎

18
209

ABBREVIATIONS.

—:©:—

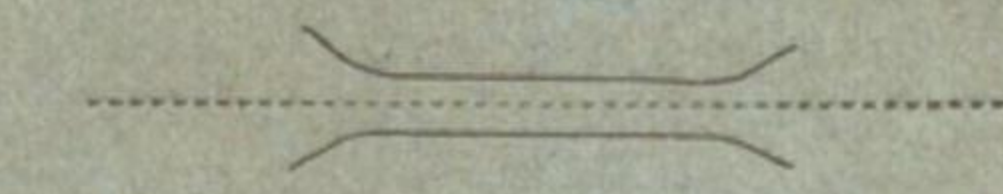
- l°..... Degree of Latitude.
m..... Nautical mile.
in..... Inches.
S..... *Sen* ($\frac{1}{100}$ of 1 *yen*.)
(B.)..... British Survey.
(F.)..... French „
(U.S.)..... United States Survey.
(R.)..... Russian Survey.
(C.)..... Chinese „

21F-19

CATALOGUE OF CHARTS.

1895

Corrected to 31st December, 1894.




PUBLISHED

BY

HYDROGRAPHIC OFFICE

NAVAL DEPARTMENT

JAPAN



SOLD BY

C. MATSUI, 16, Shibaicho Shiba, Tokyo,

—AND—

K. UMEHARA, 31, Bingomachi Shichome, Higashiku,
OSAKA.

