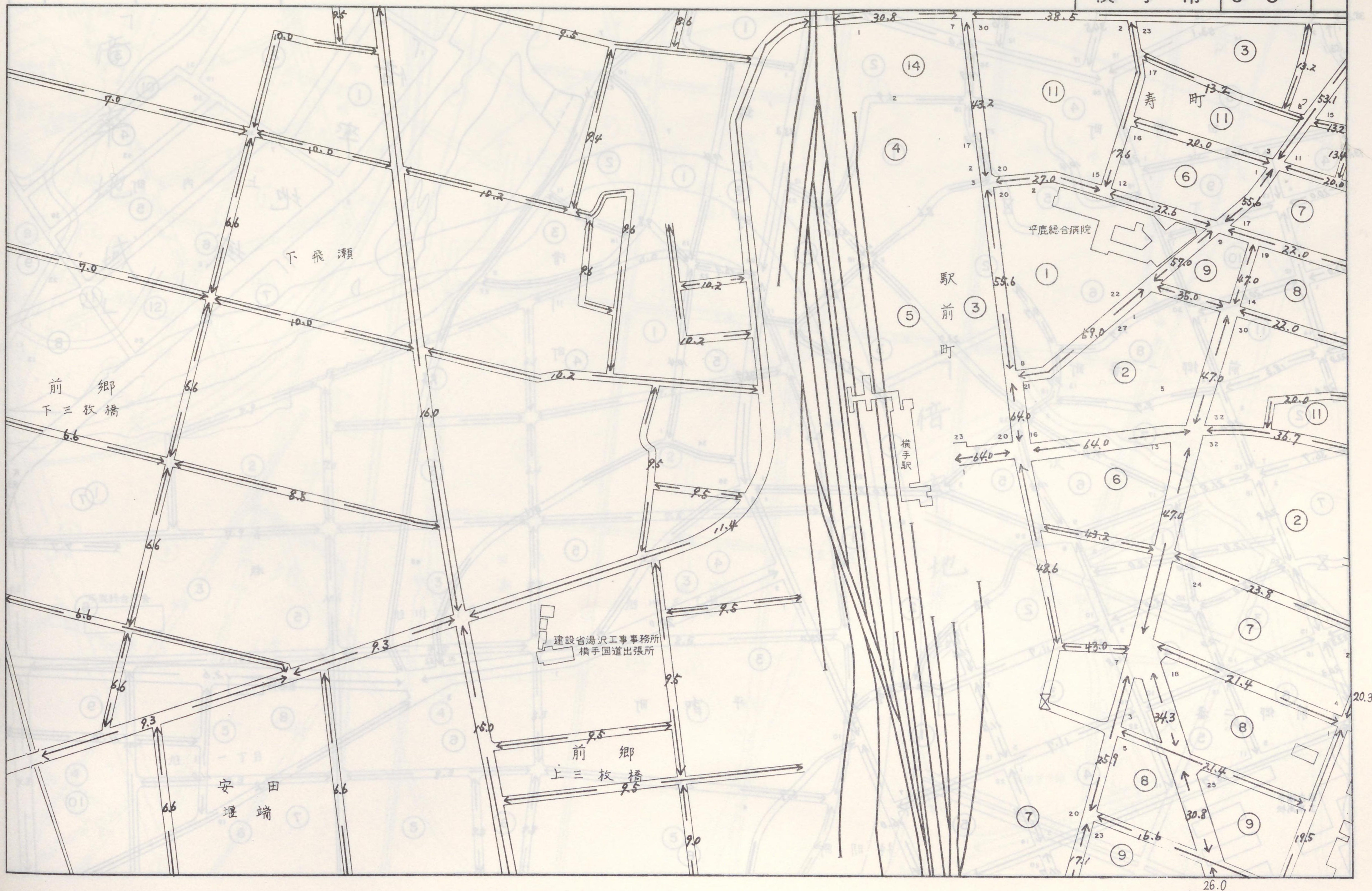


C-4	D-4	E-4
C-5	D-5	E-5
C-6	D-6	E-6

B-4	C-4	D-4
B-5	C-5	D-5
B-6	C-6	D-6

横手市 C-5



市手野

前郷
下三枚橋

安田
堰端

前郷
上三枚橋

建設省湯沢工事事務所
横手国道出張所

駅前町

横手駅

平鹿総合病院

寿町

A-0	A-1	A-2
B-0	B-1	B-2
C-0	C-1	C-2

C-4	D-4	E-4
C-5	D-5	E-5
C-6	D-6	E-6

横手市	D-5
-----	-----



県立横手工業高校

12
11.

B-2	C-2	D-2
B-3	C-3	D-3
B-4	C-4	D-4

D-4	E-4	F-4
D-5	E-5	F-5
D-6	E-6	F-6

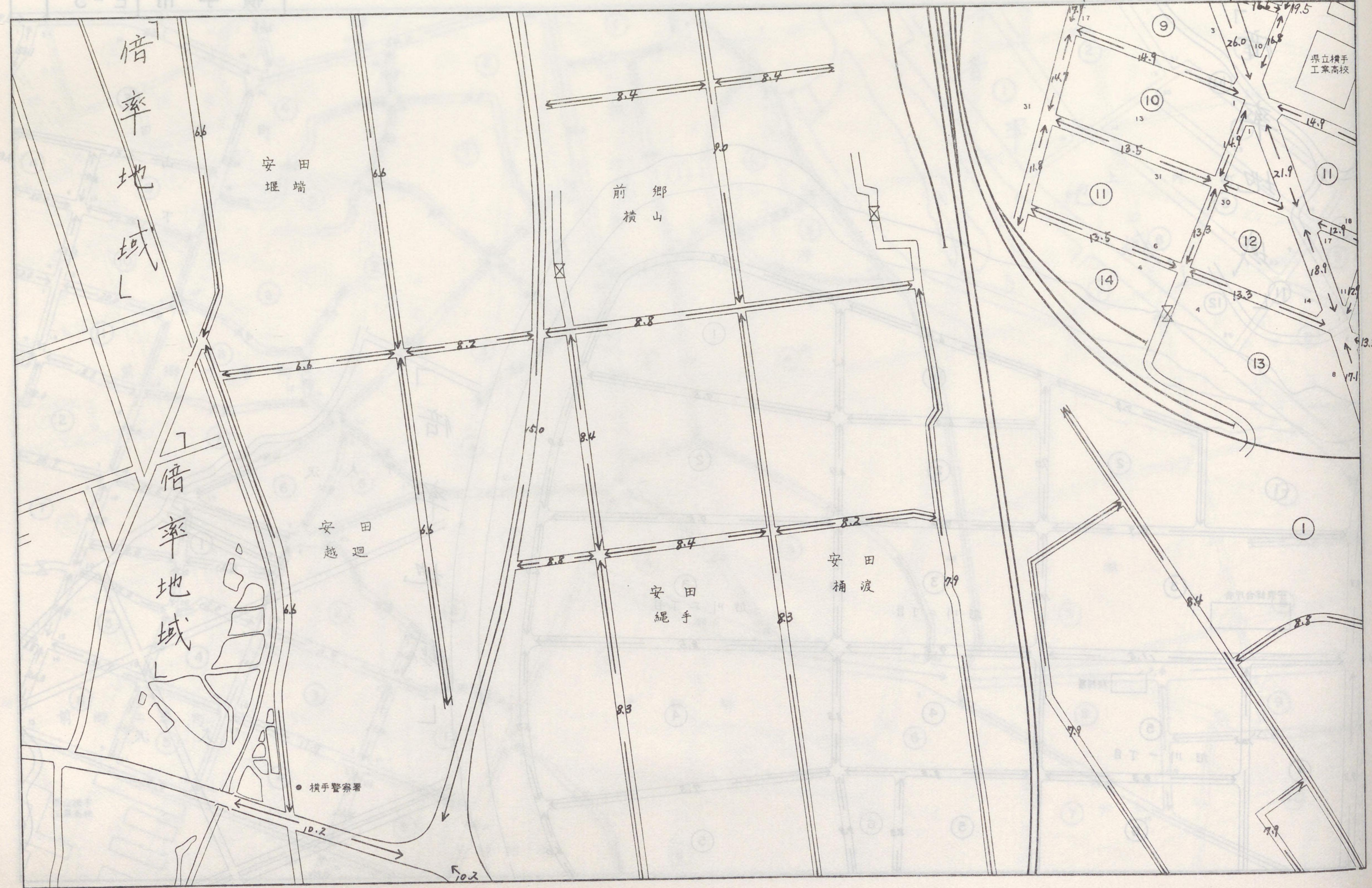
横手市 E-5



0-0	0-1	0-2
0-3	0-4	0-5
0-6	0-7	0-8

B-5	C-5	D-5
B-6	C-6	D-6
	C-7	D-7

横手市 C-6



県立横手工業高校

倍率地域

倍率地域

安田堰端

前郷横山

安田越廻

安田縄手

安田桶渡

● 横手警察署

10.2

0-3	0-2	0-1
0-6	0-5	0-4
0-9	0-8	0-7

C-5	D-5	E-5
C-6	D-6	E-6
C-7	D-7	

50201

横手市 D-6



C-2	D-2	E-2
C-6	D-6	E-6
C-7	D-7	E-7

D-5	E-5	
D-6	E-6	
D-7	E-7	



倍率
上在家

地

域

本郷町

倍率
地域

前
田

西野

8-3	8-D	8-C
	7-D	7-C
		8-C

B-6	C-6	D-6
	C-7	D-7
	C-8	

横手市 C-7



市平野 D-5

B-0	B-1	B-2
B-3	B-4	B-5
B-6	B-7	B-8

C-6	D-6	E-6
C-7	D-7	
C-8		

横手市 D-7



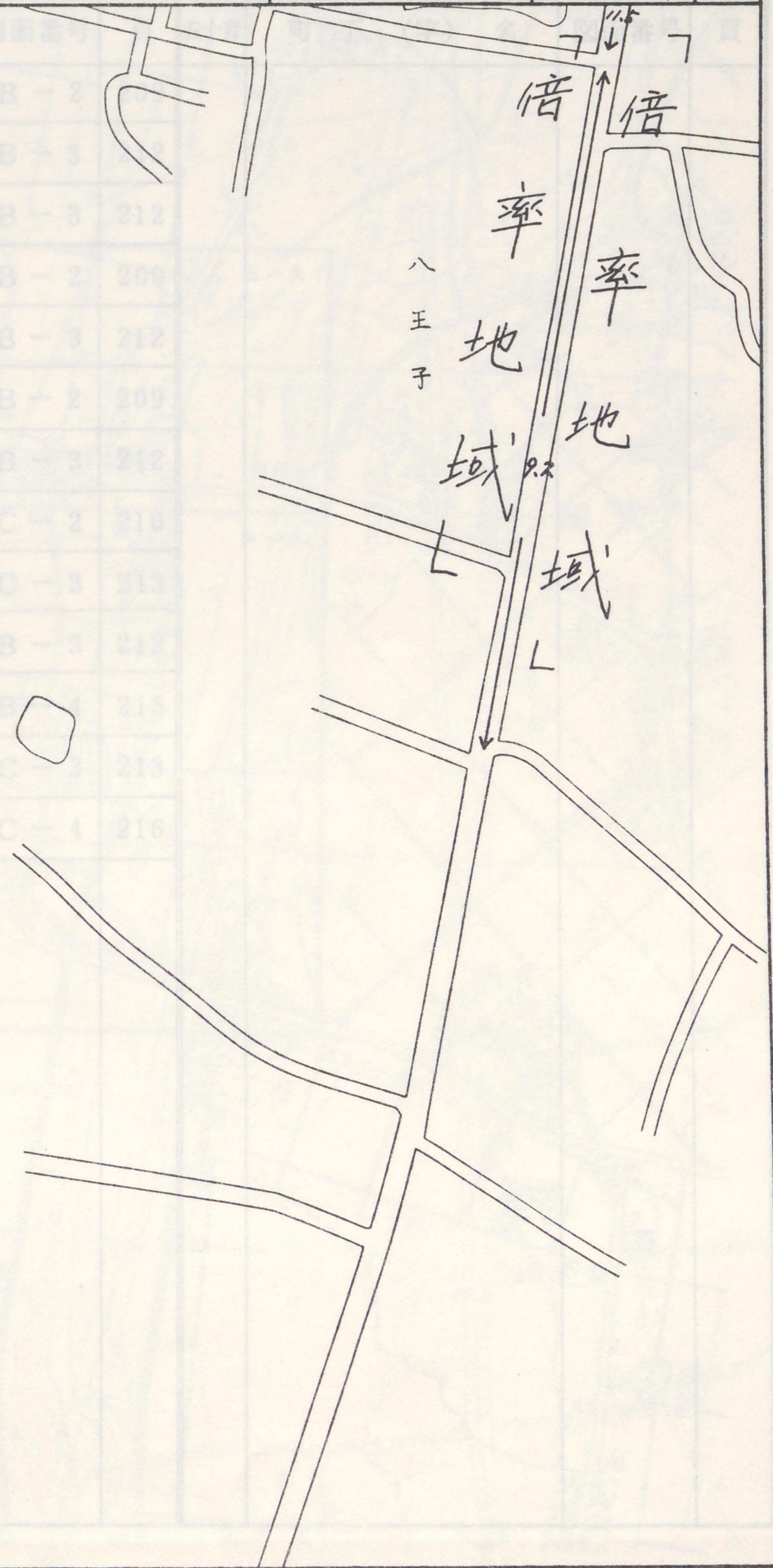
湯沢市

路線価地域町丁名索引

	C-7	D-7
	C-8	

横手市	C-8
-----	-----

町丁(字)名	図面番号	路線価	町丁(字)名	図面番号	路線価	町丁(字)名	図面番号	路線価
あ 夢石町一丁目	B-6	221	さ 松通町	B-2	209	こ 古瀬町	B-2	212
	B-7	223	住竹町	B-4	215		B-3	212
	C-7	224		C-4	216	か 横倉一丁目、二丁目	B-3	212
あ 夢石町二丁目、五丁目	B-6	221	林木町一丁目、二丁目	B-4	215	横倉三丁目	B-2	209
	B-7	223		B-5	215		B-3	212
あ 夢石町四丁目、五丁目	B-7	223	じ 清水町一丁目	A-4	214	横倉四丁目	B-2	209
荒町	B-6	221		B-4	215		B-3	212
			清水町二丁目	A-3	211		C-2	216
イ 東門	C-4	216		B-3	212		C-3	213
	D-4	217		B-4	215	か 横倉一丁目、二丁目	B-3	212
内町	B-5	219	清水町三丁目、六丁目	A-3	211		B-2	209
	C-5	220	清水町五丁目	A-3	211	さ 湯ノ原一丁目、二丁目	C-3	213
内館町	B-4	215		A-4	214		C-4	216
	B-5	219	新町	B-6	221			
お 大町一丁目、二丁目	B-4	215		C-6	222			
表町一丁目、二丁目	B-4	215	せ 千石町一丁目	B-5	219			
表町三丁目、四丁目	B-3	212	千石町二丁目、四丁目	B-5	219			
	B-4	215		B-6	221			
新開地町	B-5	219	千石町三丁目	B-6	221			
	B-6	221	た 田町一丁目、二丁目	B-5	219			
開田町	A-4	214	大工町	C-3	213			
	A-5	218						
き 北荒町	B-3	212	ち 西新町	B-4	215			
	B-4	215	ふ 吹集一丁目、二丁目	B-5	219			
	C-4	216		B-6	221			



(注) この索引表は、主要な町丁(字)名を記載したものである。



2-0	2-0	
	8-0	

D-6	D-6	E-6

8-3 市平野

横手市 D-7

前郷

平野地区

平野地区

五十音	町丁(字)名	図面番号	頁	五十音	町丁(字)名	図面番号	頁	五十音	町丁(字)名	図面番号	頁	五十音	町丁(字)名	図面番号	頁									
あ	愛宕町一丁目	B-6	221	さ	桜通り	B-2	209	ふ	古館町	B-2	209													
		B-7	223			B-4	215			B-3	212													
		C-7	224			C-4	216			B-3	212													
	愛宕町二丁目、三丁目	B-6	221	材木町一丁目、二丁目	B-4	215	前森一丁目、二丁目	B-3	212	前森三丁目	B-2					209								
		B-7	223		B-5	219		B-3	212															
	愛宕町四丁目、五丁目	B-7	223	し	清水町一丁目	A-4	214	前森四丁目	B-2	209														
	荒町	B-6	221			B-4	215		B-3	212														
う	裏門	C-4	216	清水町二丁目	A-3	211																		
		D-4	217		B-3	212										C-2	210							
	内町	B-5	219	清水町三丁目、六丁目	A-3	211	や	柳町一丁目、二丁目	B-3	212														
		C-5	220		B-4	215			B-4	215														
	内館町	B-4	215	清水町五丁目	A-3	211	ゆ	湯ノ原一丁目、二丁目	C-3	213														
		B-5	219		A-4	214			C-4	216														
お	大町一丁目、二丁目	B-4	215	新町	B-6	221																		
		B-4	215		C-6	222																		
	表町一丁目、二丁目	B-4	215	せ	千石町一丁目	B-5										219								
		表町三丁目、四丁目	B-3			212										B-5								
	御囲地町		B-5	219	千石町二丁目、四丁目	B-5										219								
		B-6	221	B-6		221																		
岡田町	A-4	214	た	田町一丁目、二丁目	B-5	219																		
	A-5	218			C-3	213																		
き	北荒町	B-3	212	ち	西新町	B-4	215																	
		B-4	215	ふ	吹張一丁目、二丁目	B-5	219																	
		C-4	216			B-6	221																	

(注) この索引表は、主要な町丁(字)名を記載したものである。

湯沢市

S-3	S-4	S-5
S-6	S-7	S-8
S-9	S-10	S-11

		B-2
	B-2	C-2
A-3	B-3	C-3

S-3 市 元 郷

湯 沢 市 B-2



203

210

S-B 市 凡 愚

S-C	S-B	
E-C	E-B	E-A

湯沢市索引図

B-2	C-2	
B-3	C-3	

湯 沢 市 C-2

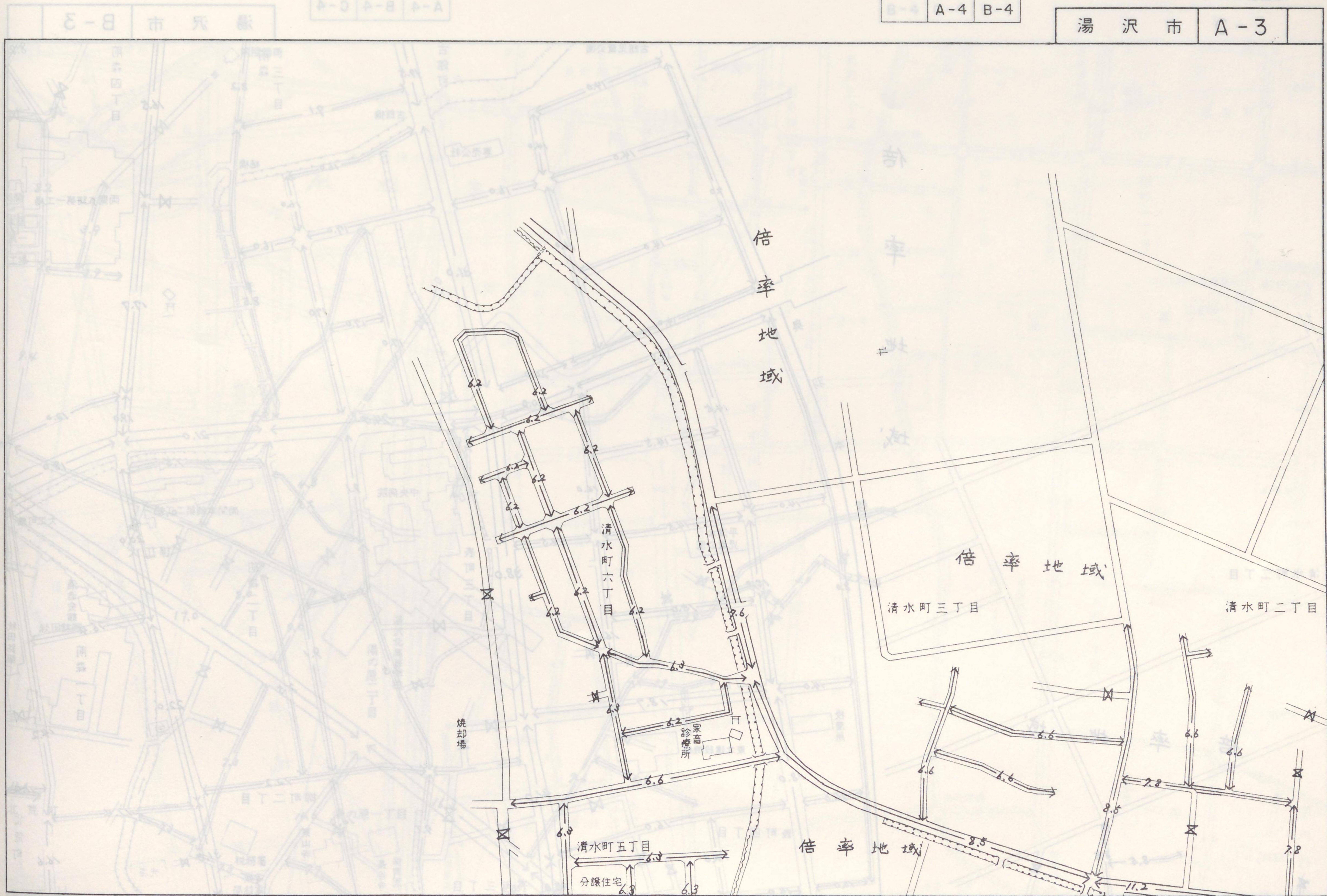


S-0	S-B	
B-0	B-B	B-A
A-0	A-B	A-A

B-2	C-2	B-2
B-3	A-3	B-3
B-4	A-4	B-4

SI211

湯沢市 A-3



119212

E-A 市 飛 橋

S-B		
E-B	E-A	
P-B	P-A	

	B-2	C-2
A-3	B-3	C-3
A-4	B-4	C-4

湯 沢 市 B-3



倍
率
地
域

倍
率
地
域

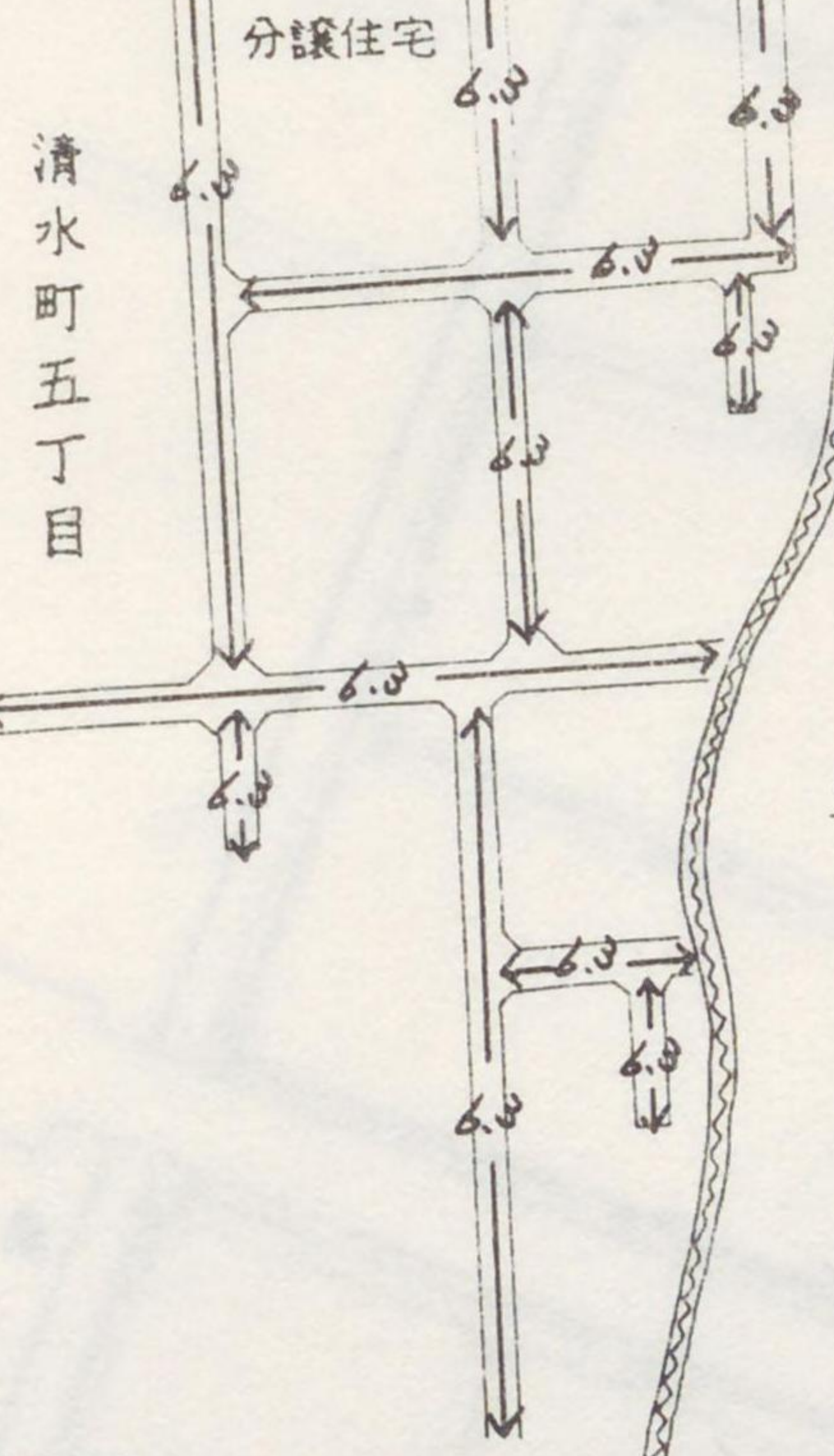
214

市 元 紙

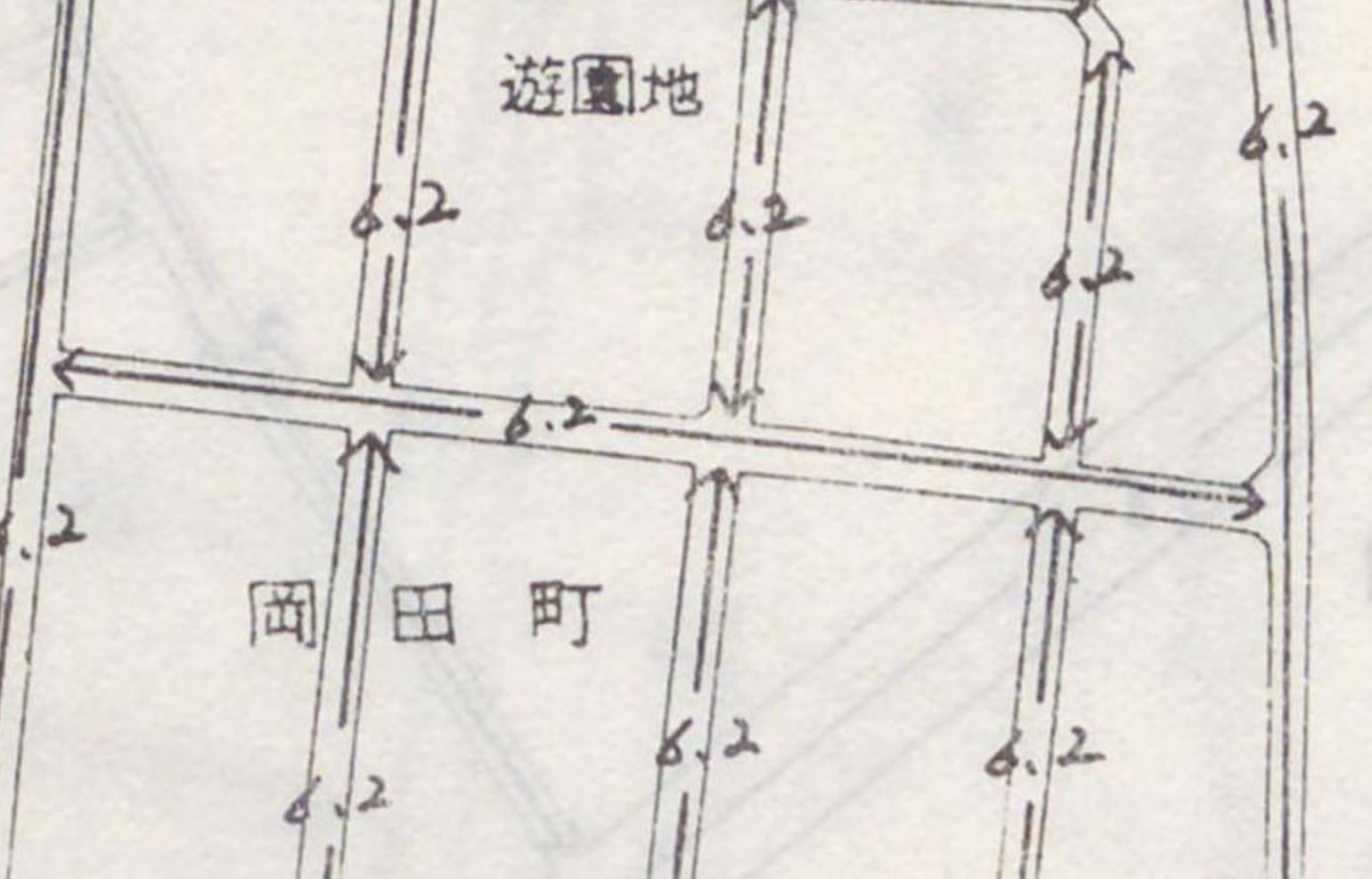
S-0	S-8
E-0	E-8
A-0	A-8

A-3	B-3
A-4	B-4
A-5	B-5

湯 沢 市 A-4



下中川原



岡田町

倍率地域

幸町一丁目

A-3	B-3	C-3
A-4	B-4	C-4
A-5	B-5	C-5

B-3	C-3	
B-4	C-4	D-4
B-5	C-5	

湯 沢 市	C-4
-------	-----



A-B	A-A	A-C
B-B	B-A	B-C
C-B	C-A	C-C

C-3	B-4	C-4
C-4	D-4	C-5
C-5	B-6	C-6

819217

湯 沢 市 D-4



市 界 線

0-3	0-4	0-5
0-4	0-5	0-6
0-5	0-6	0-7

A-4	B-4
A-5	B-5
B-5	B-6



A-4	B-4	C-4
A-5	B-5	C-5
A-6	B-6	C-6

A-4	B-4	C-4
A-5	B-5	C-5
	B-6	C-6

湯 沢 市 B-5



市 飛 線

倍 率

地 域

小豆田

ヤマト工場

奥 羽 本 線

石名塚児童公園

千石町二丁目

雄勝総合庁舎

湯沢保健所

土建協会

羽後交通バス発着所

中蛇川第二号橋

千石町一丁目

羽後交通

保育所

田町二丁目
母子家

中井沢川第二号橋

裁判所

湯沢警察署

千石町四丁目

御園地町

吹張二丁目

吹張一丁目

商工会

新道橋

法務局

善明寺

八幡神社

内町

熊野神社

宇内館町

湯 沢 市 B-5

湯沢市 B-5

A-4	B-4	C-4
A-5	B-5	C-5
A-6	B-6	C-6

B-4	C-4	D-4
B-5	C-5	D-5
B-6	C-6	D-6

湯沢市 C-5



2-5	2-8
2-6	2-8
2-7	2-8

A-5	B-5	C-5
	B-6	C-6
	B-7	C-7

SSS 221

2-0 市 飛 家

湯 沢 市 B-6



A-2	B-2	C-2
B-3	C-3	
B-4	C-4	

B-5	C-5	
B-6	C-6	
B-7	C-7	

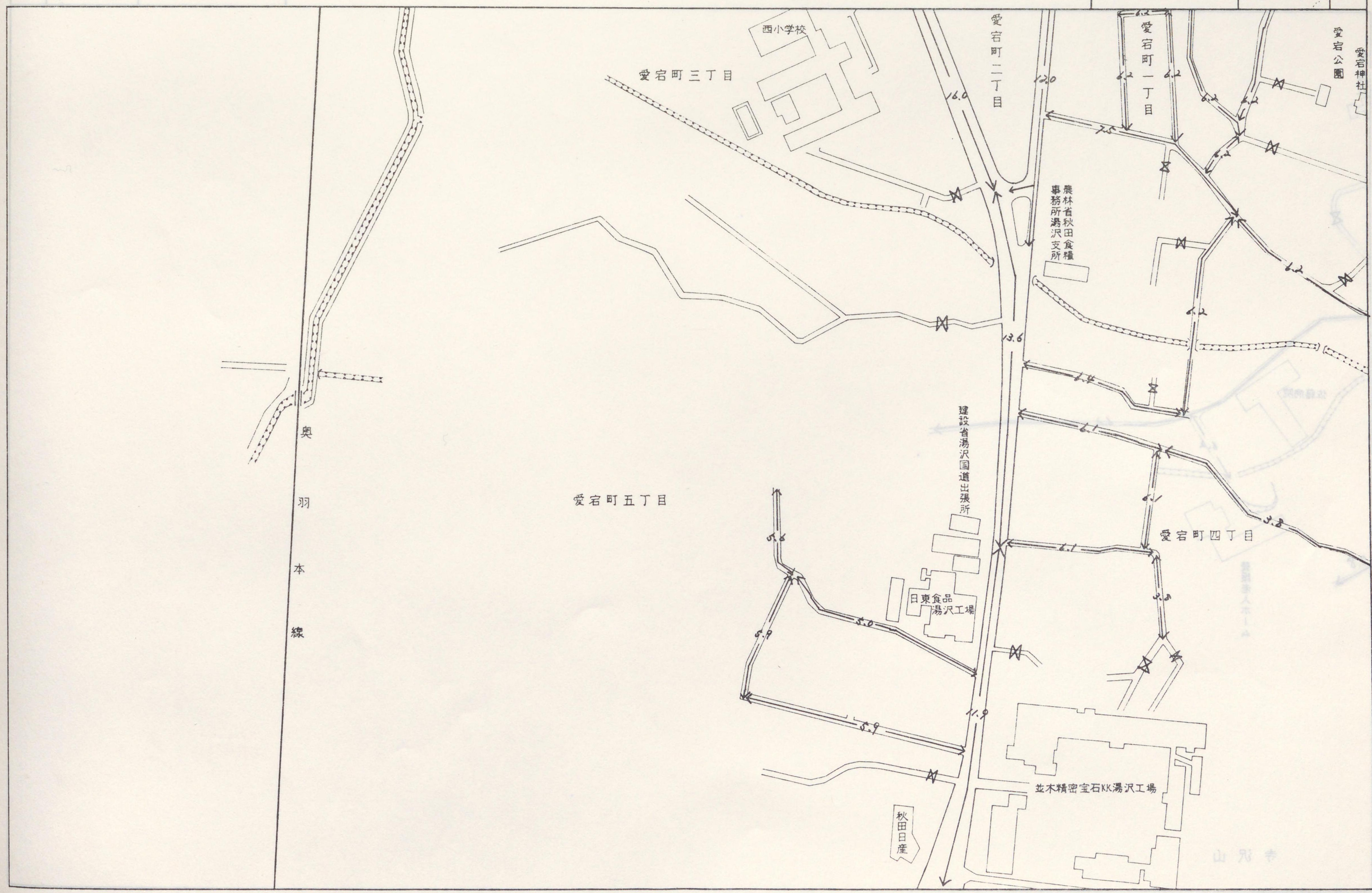


	B-6	C-6
	B-7	C-7

	B-6	C-6
	B-7	C-7

湯 沢 市 B-7

7-0 市 天 森



222
22253

影 沢 市 B-7


B-6	C-6	
B-7	C-7	

B-6	C-6	
B-7	C-7	

湯 沢 市 C-7



寺 沢 山



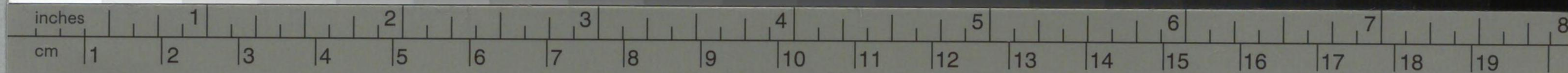


Kodak Gray Scale



© Kodak, 2007 TM: Kodak

A 1 2 3 4 5 6 **M** 8 9 10 11 12 13 14 15 **B** 17 18 19



KODAK Color Control Patches

© 2021 Kodak. All rights reserved. TM: Kodak. KP127082B

Blue Cyan Green Yellow Red Magenta White 3/Color Black

