記号	借地権割合	記号	借地権割合
A	90%	E	50%
B	80%	F	40%
C	70%	G	30%
D	60%	H	20%

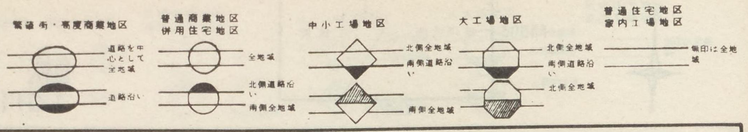

75005

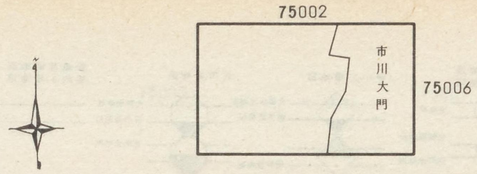

鰍沢
(市川大門町)

75005

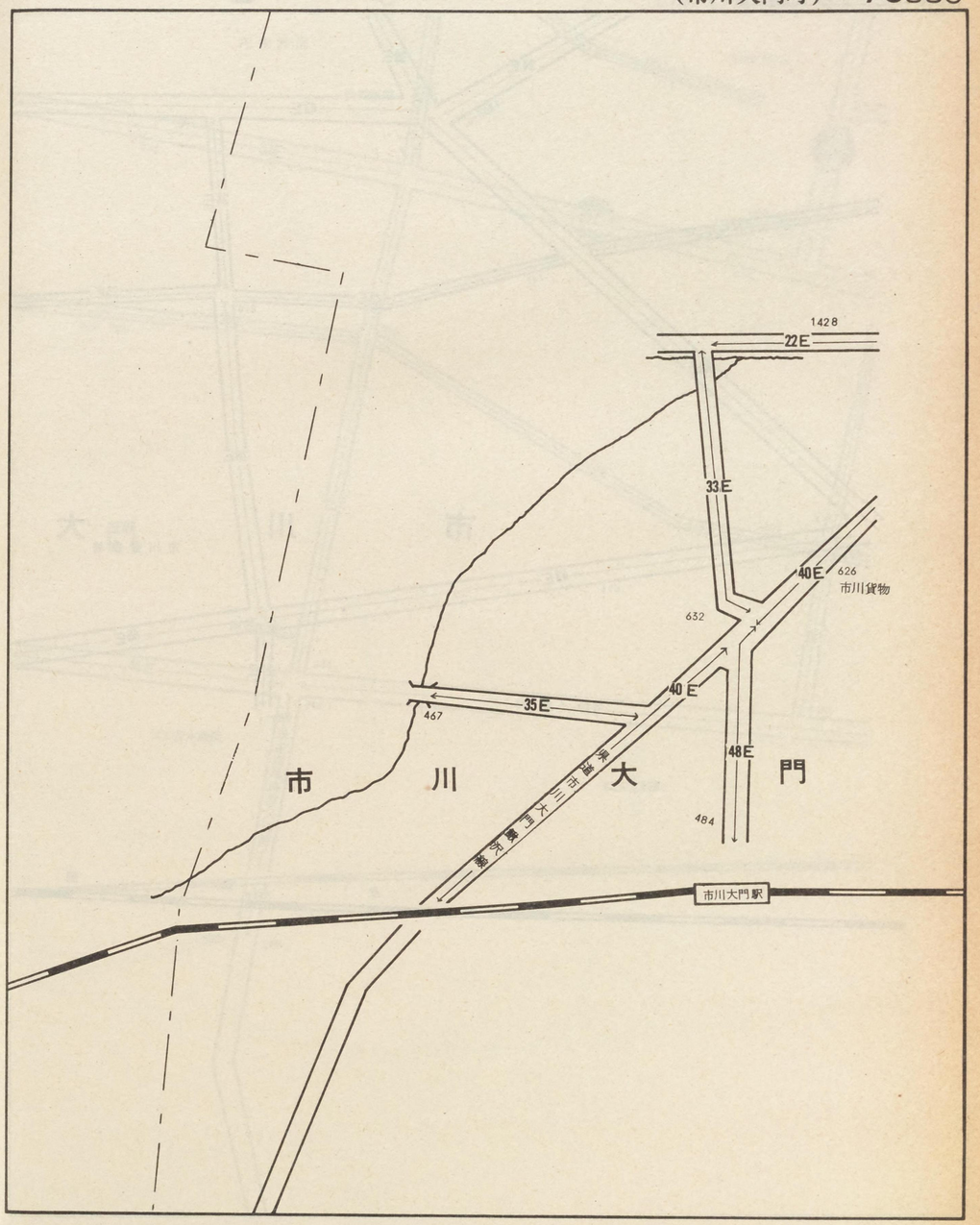

記号	借地権割合	記号	借地権割合
A	90%	E	50%
B	80%	F	40%
C	70%	G	30%
D	60%	H	20%

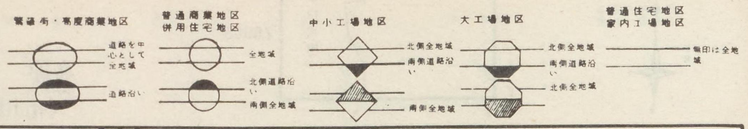

75006

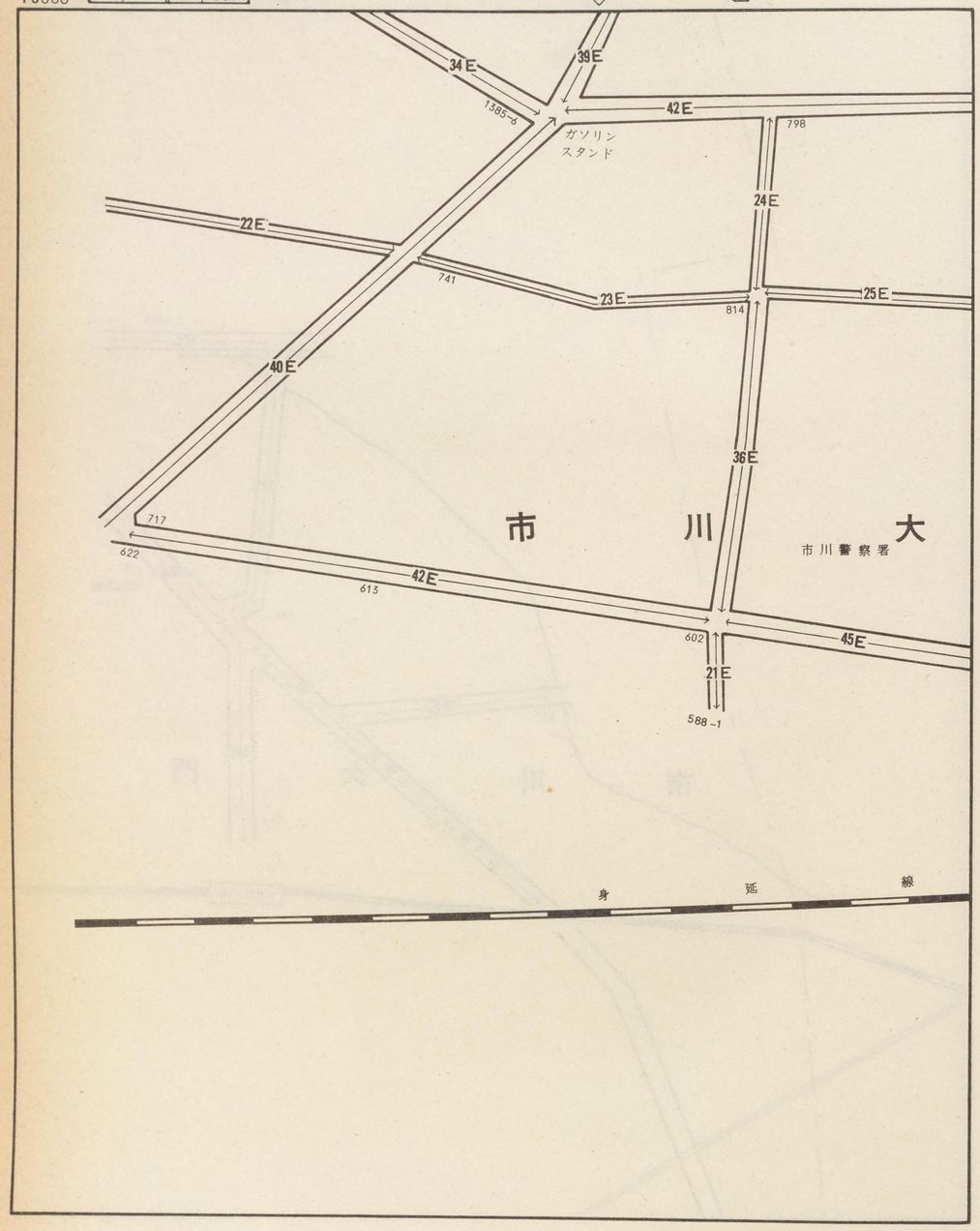

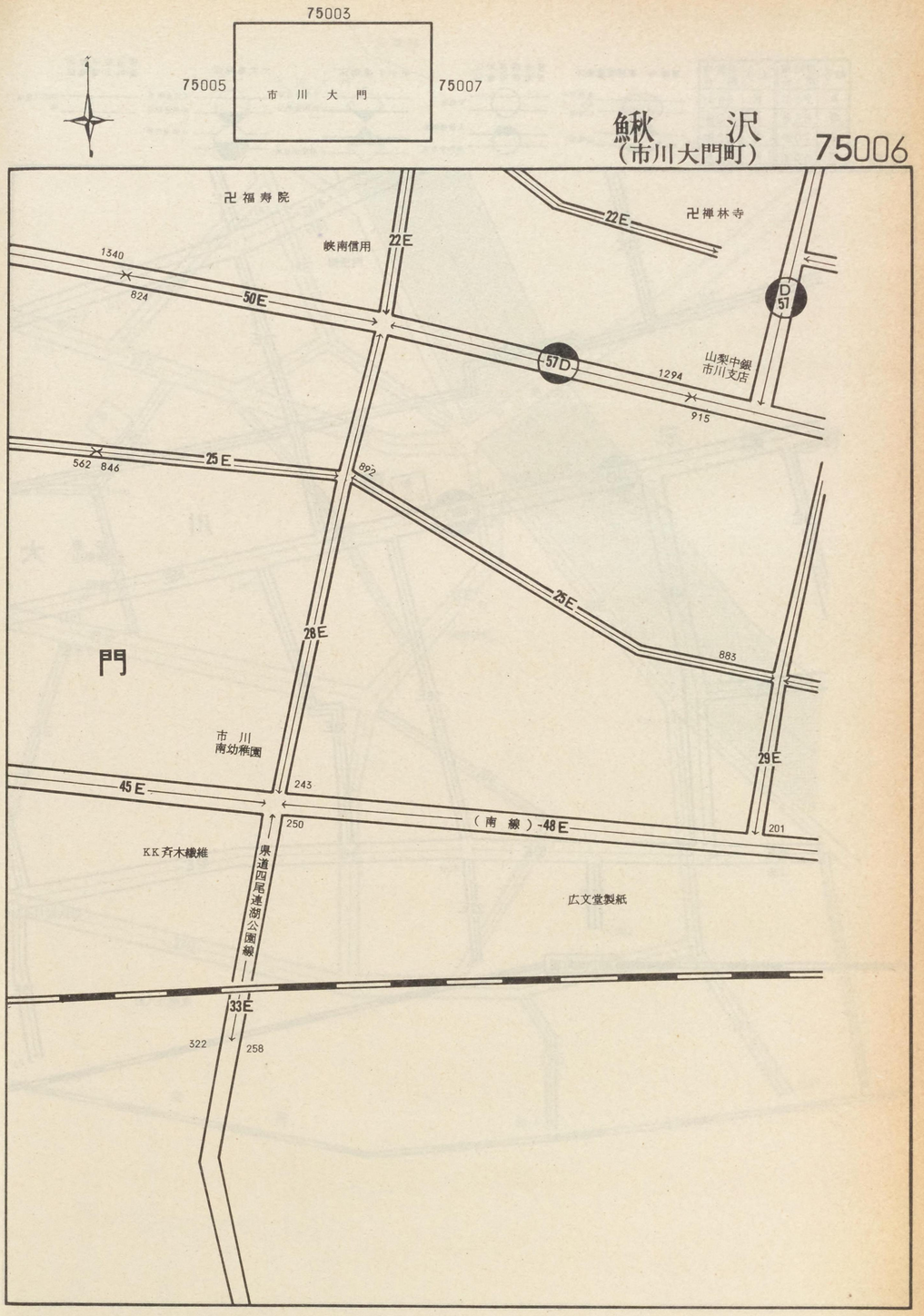

記号	借地権割合	記号	借地権割合
A	90%	E	50%
B	80%	F	40%
C	70%	G	30%
D	60%	H	20%

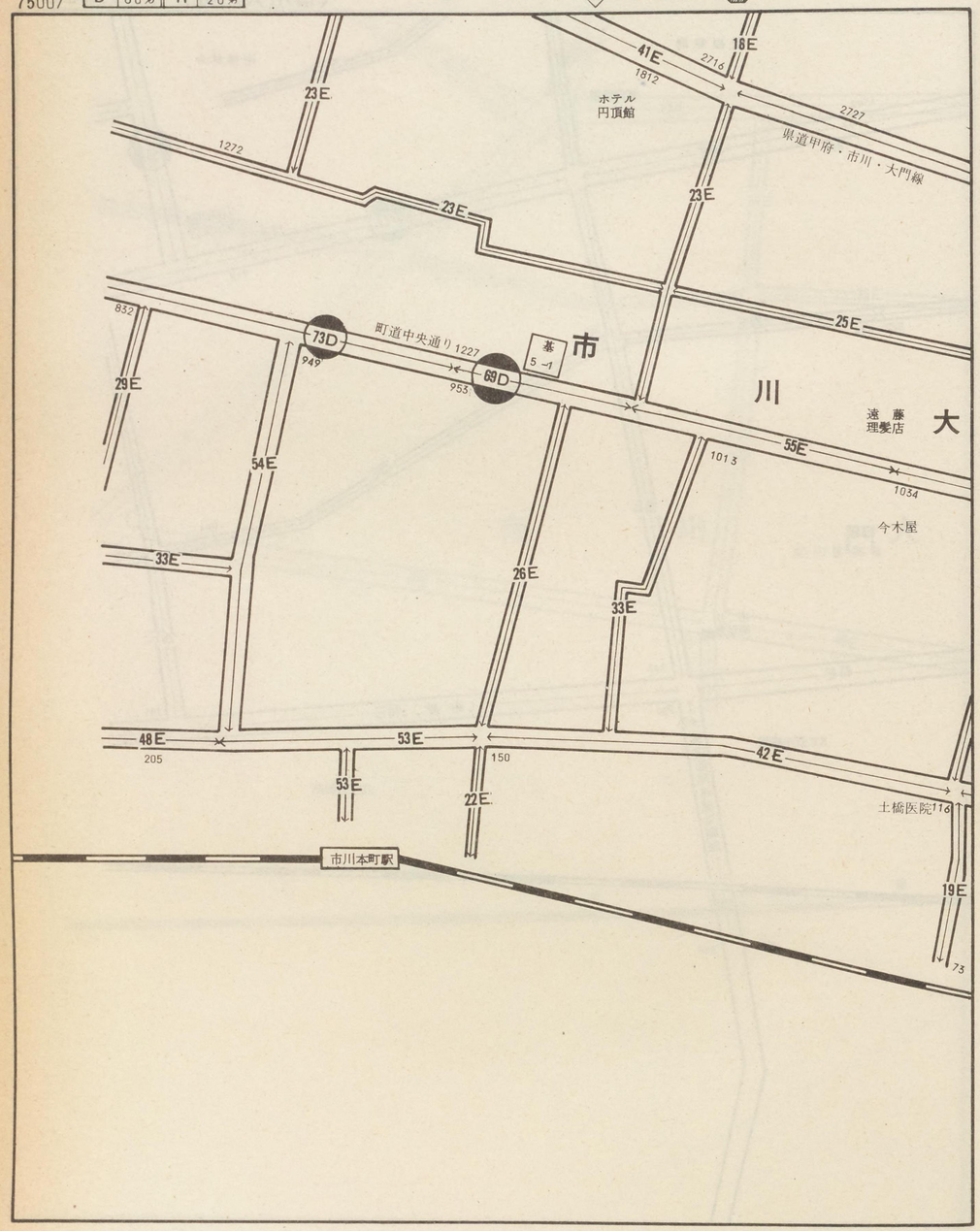

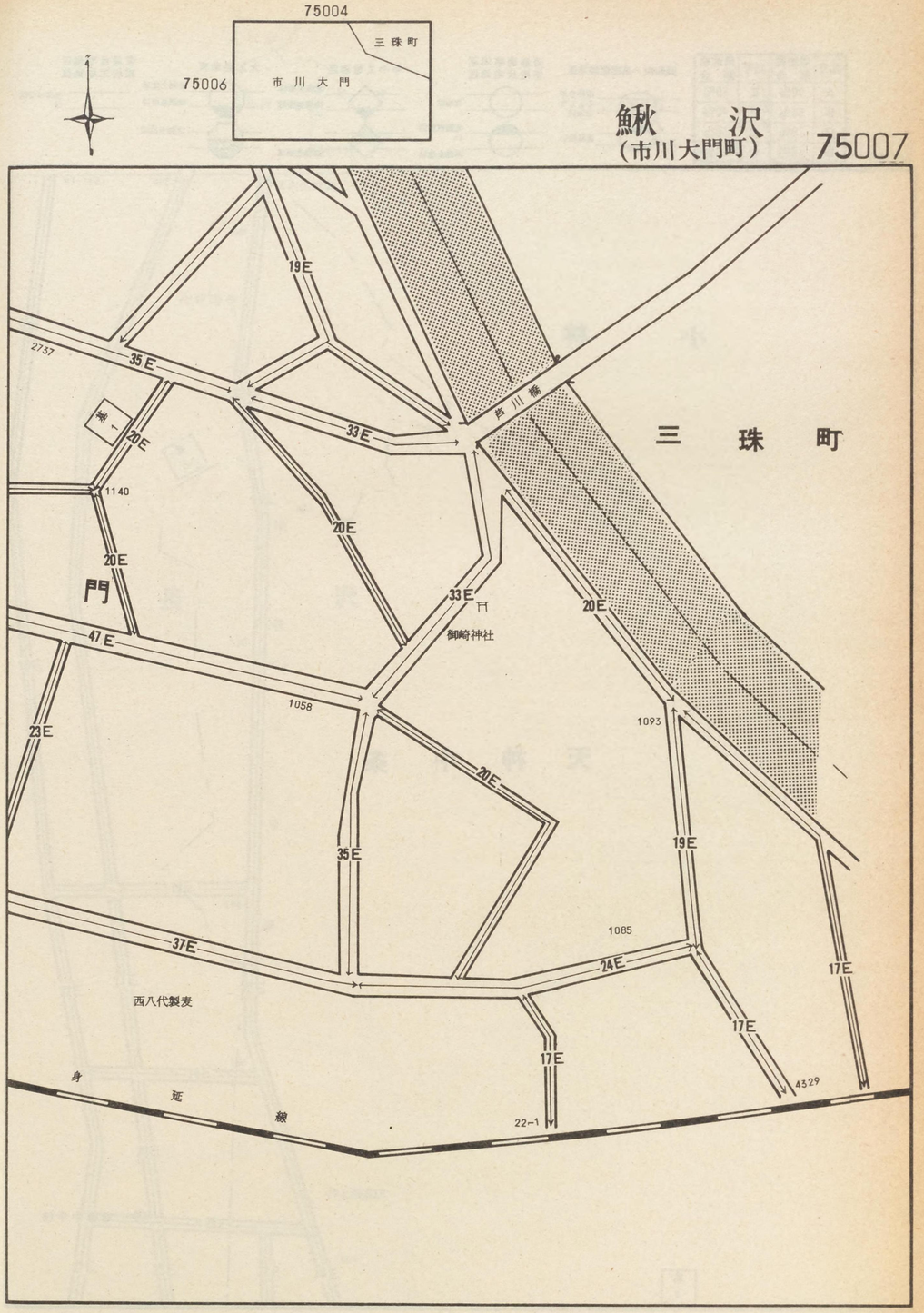

記号	借地権割合	記号	借地権割合
A	90%	E	50%
B	80%	F	40%
C	70%	G	30%
D	60%	H	20%

繁華街・高度商業地区
道路を中心として全地域
道路沿い

普通商業地区
併用住宅地区
全地域
北側道路沿い
南側全地域

中小工場地区
北側全地域
南側道路沿い
南側全地域

大工場地区
北側全地域
南側道路沿い
北側全地域

普通住宅地区
家内工場地区
無印は全地域

75008

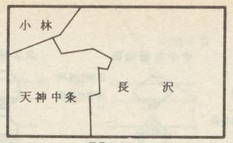

75010

鰍　沢
（増穂町）

75008

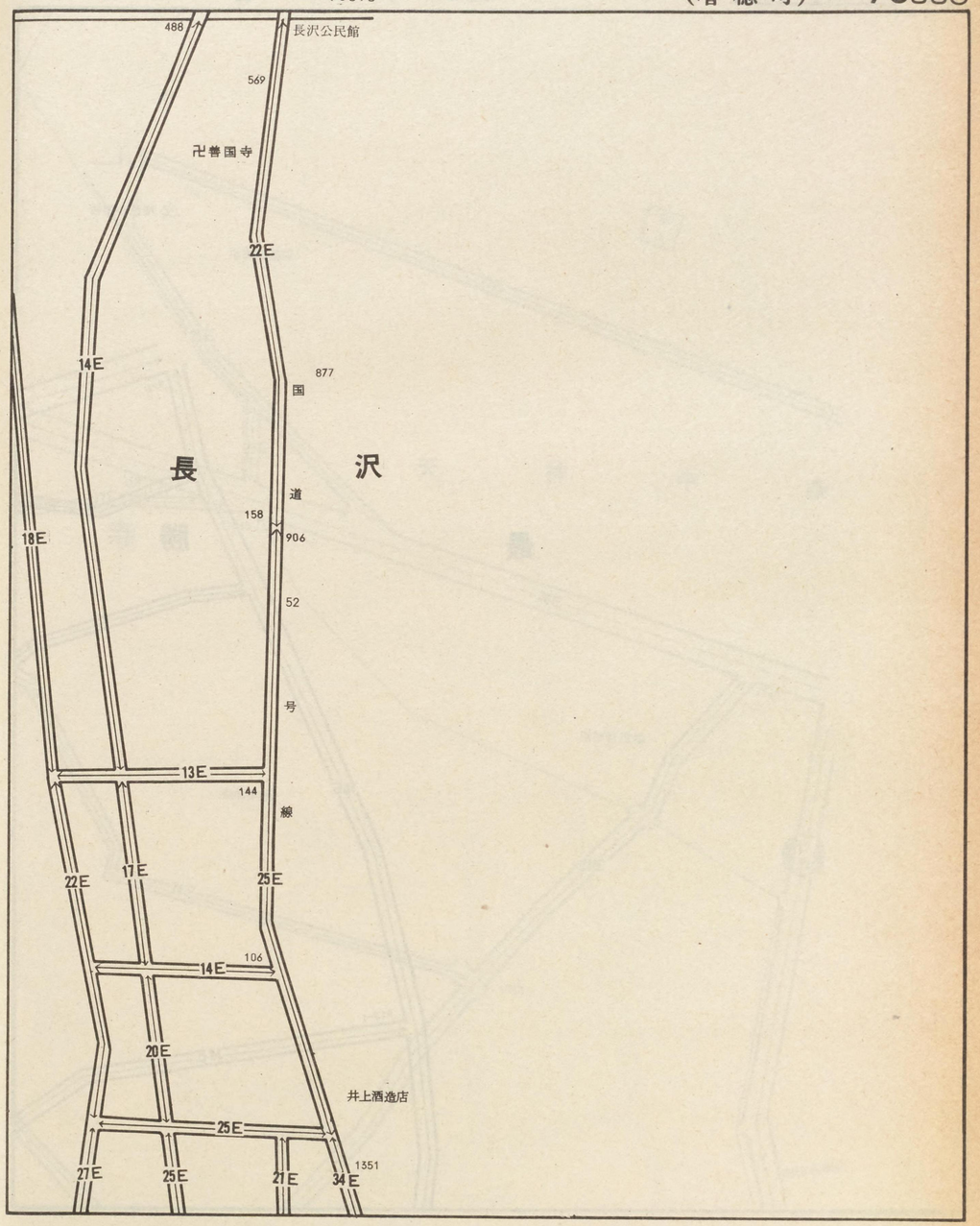

記号	借地権割合	記号	借地権割合
A	90%	E	50%
B	80%	F	40%
C	70%	G	30%
D	60%	H	20%

繁華街・高度商業地区
道路を中心として全地域
道路沿い

普通商業地区
併用住宅地区
全地域
北側道路沿い
南側全地域

中小工場地区
北側全地域
南側道路沿い
南側全地域

大工場地区
北側全地域
南側道路沿い
北側全地域

普通住宅地区
家内工場地区
無印は全地域

75009

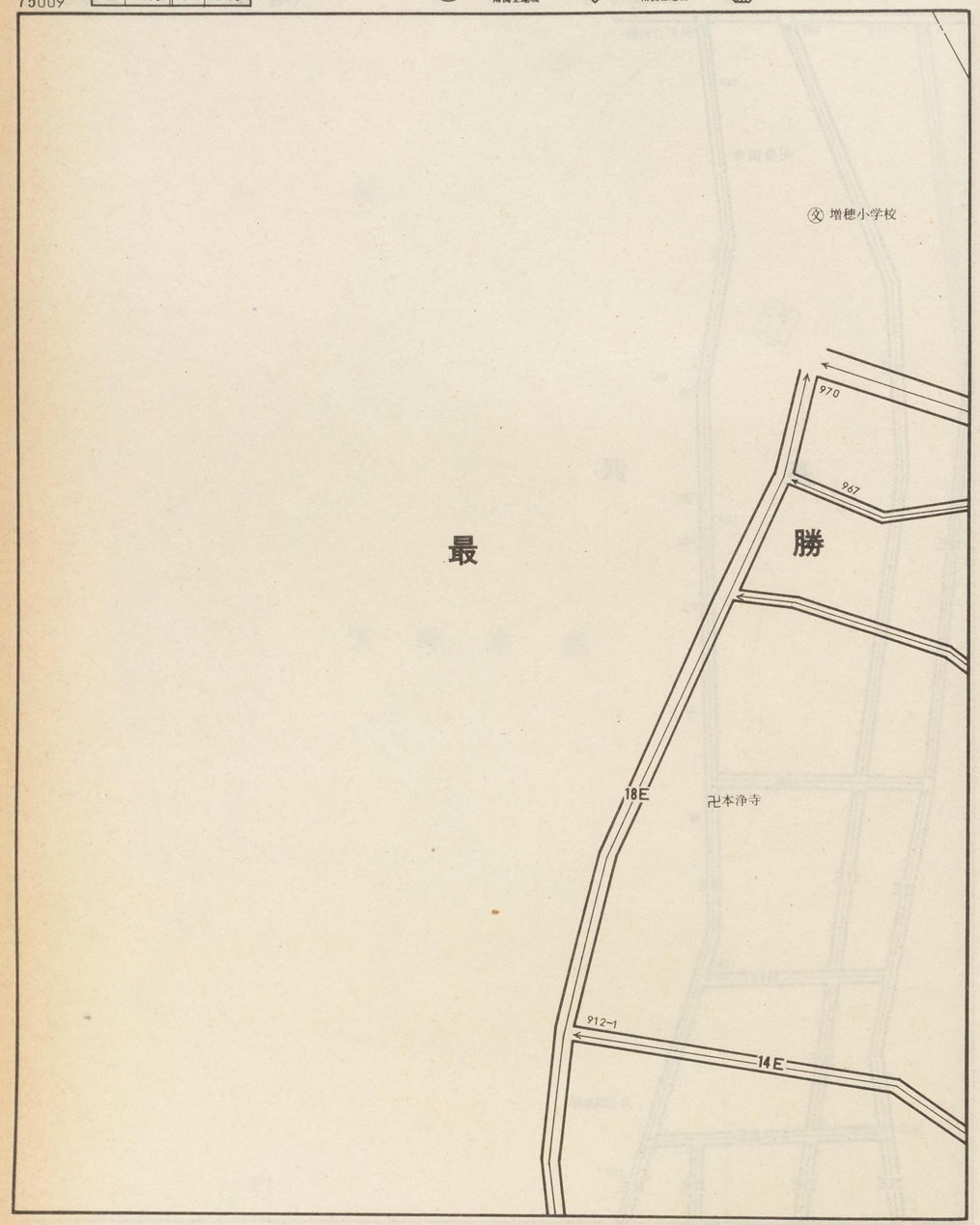

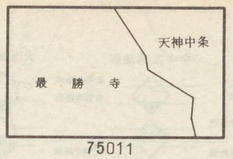

鮴沢（増穂町）

75009

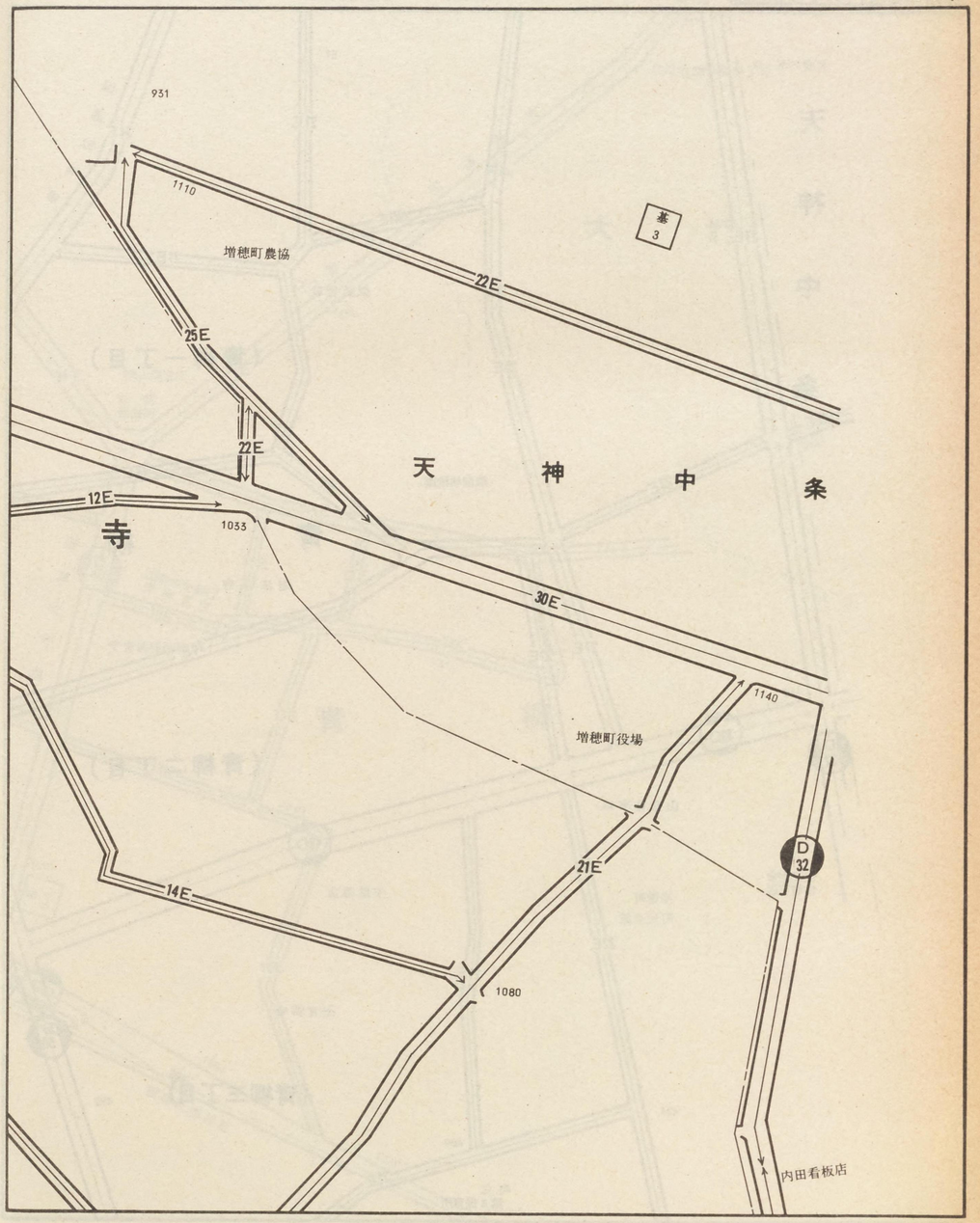

記号	借地権割合	記号	借地権割合
A	90%	E	50%
B	80%	F	40%
C	70%	G	30%
D	60%	H	20%

繁華街・高度商業地区
道路を中心として全地域
道路沿い

普通商業地区
併用住宅地区
全地域
北側道路沿い
南側全地域

中小工場地区
北側全地域
南側道路沿い
南側全地域

大工場地区
北側全地域
南側道路沿い
北側全地域

普通住宅地区
家内工場地区
無印は全地域

75010

大倉スポーツ

天神中条

27E

21E

57

34E

52号線

国道

21E

21E

諏訪神社

（青柳一丁目）

25E

22E

1040

23E

峡南幼稚園

青柳

卍法長寺

24E

21E

22E

315

D 32

33D

（青柳二丁目）

山交社有地

住友生命
増穂支店

増穂町
町民会館

42D

中屋酒店

22E

21E

卍青柳寺

D 50

424

409

382

（青柳三丁目）

町立
第4保育所

21E

75008

天神中条

大柵

75009

青柳

75012

鮴沢（増穂町） 75010

367

依田自動車整備工場

29E

国道52号線

大柵

1472

1481

34E

34E

秋山酒造店

青柳
派出所

14E

D 42

山梨中央銀行
青柳支店

11E

12E

18E

14E

〒青柳郵便局

1317

13E

青柳

13E

1291

1201

第一工業

18E

42D

1254

30E

稲荷大明神社

1269

1130-1

記号	借地権割合	記号	借地権割合
A	90%	E	50%
B	80%	F	40%
C	70%	G	30%
D	60%	H	20%

繁華街・高度商業地区
道路を中心として全地域
道路沿い

普通商業地区
併用住宅地区
全地域
北側道路沿い
南側全地域

中小工場地区
北側全地域
南側道路沿い
南側全地域

大工場地区
北側全地域
南側道路沿い
北側全地域

普通住宅地区
家内工場地区
無印は全地域

75011

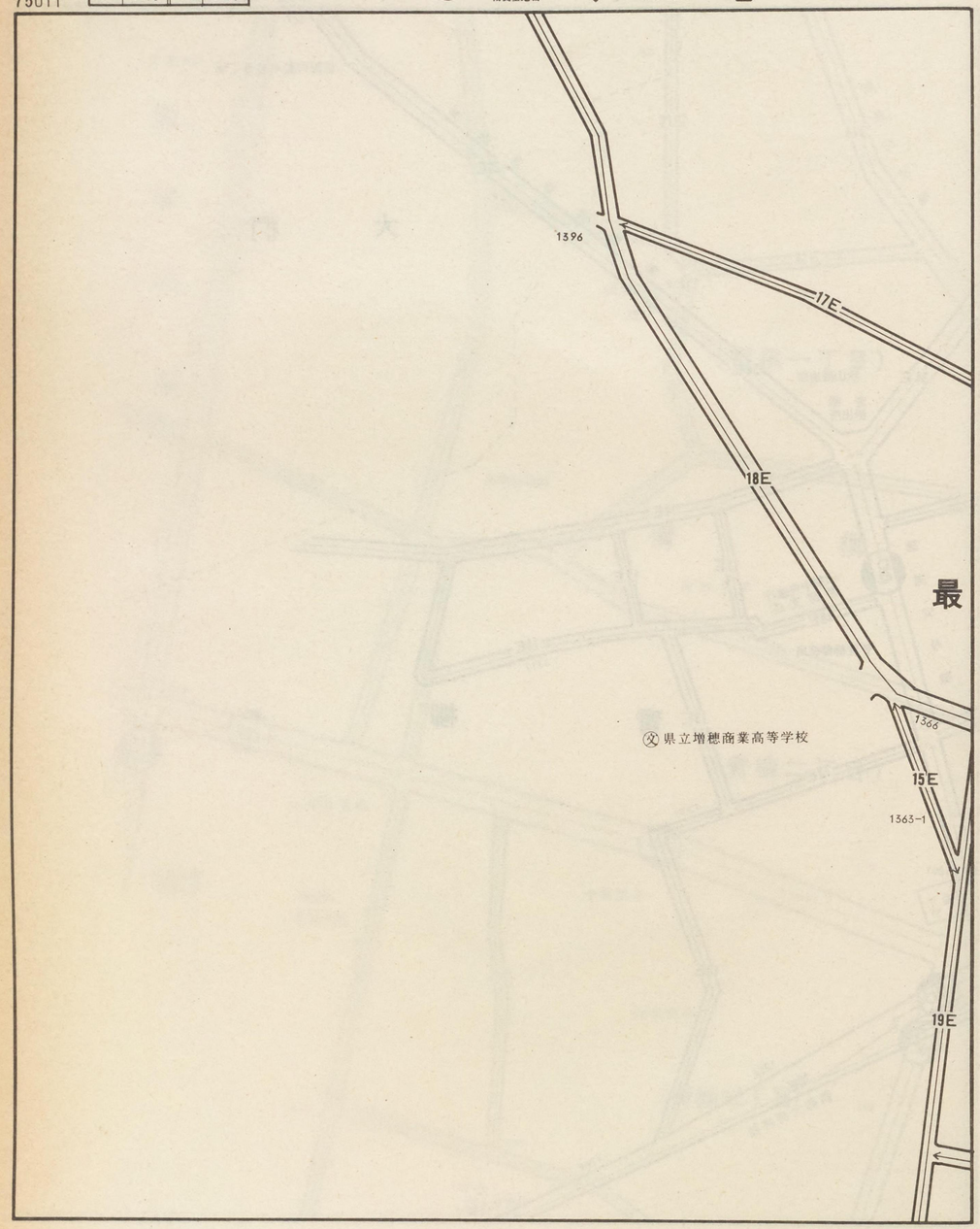

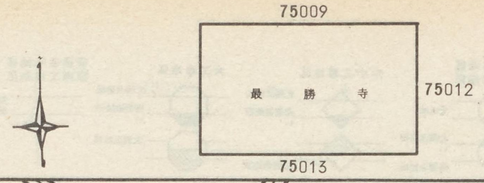

鰍沢
(増穂町)

75011

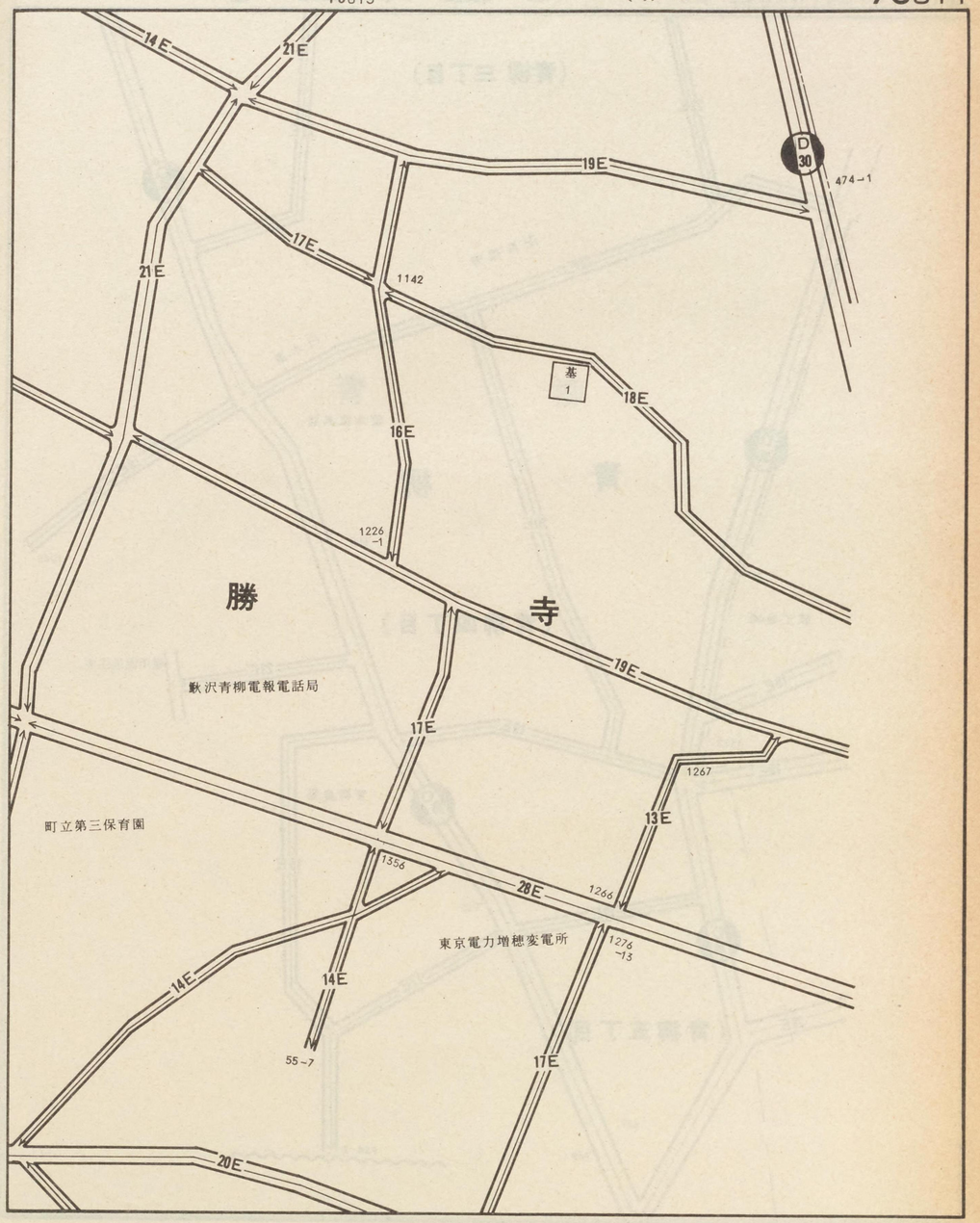

記号	借地権割合	記号	借地権割合
A	90%	E	50%
B	80%	F	40%
C	70%	G	30%
D	60%	H	20%

繁華街・高度商業地区
道路を中心として全地域
道路沿い

普通商業地区
併用住宅地区
全地域
北側道路沿い
南側全地域

中小工場地区
北側全地域
南側道路沿い
南側全地域

大工場地区
北側全地域
南側道路沿い
北側全地域

普通住宅地区
家内工場地区
無印は全地域

75012

（青柳 三丁目）

22E
21E
D 46
卍昌福寺
22E
白木屋
笹本家具店
D 30
青
柳
19E
20E
508
1045
（青柳四丁目）
源工業㈱
18E
23E
雇用促進住宅
1192
19E
19E
D 38
青柳農協
15E
902
19E
D 29
17E
28E
（青柳五丁目）
627
769
934-2

75010
75011
青　柳
75014

鮴沢（増穂町） 75012

青　柳

記号	借地権割合	記号	借地権割合
A	90%	E	50%
B	80%	F	40%
C	70%	G	30%
D	60%	H	20%

繁華街・高度商業地区
道路を中心として全地域
道路沿い

普通商業地区
併用住宅地区
全地域
北側道路沿い
南側全地域

中小工場地区
北側全地域
南側道路沿い
南側全地域

大工場地区
北側全地域
南側道路沿い
北側全地域

普通住宅地区
家内工場地区
無印は全地域

75013

19E

笹本第三倉庫

最　勝　寺

75011

最　勝　寺

75014

鰍沢

75015

鰍　沢
(増穂町・鰍沢町) 75013

20E
1347
22E
18E
14E
19E
白麦米会社
児童遊園
最　勝　寺
21E
18E
1291
12
17E
3492
1302
9
国道
D 33
鰍沢警察署
52
号
鰍沢町
19E
増　穂　町
線
依田製材所
17E
富士川
鰍　沢
大森タイヤ
梅
13E

記号	借地権割合	記号	借地権割合
A	90%	E	50%
B	80%	F	40%
C	70%	G	30%
D	60%	H	20%

繁華街・高度商業地区
道路を中心として全地域
道路沿い

普通商業地区
併用住宅地区
全地域
北側道路沿い
南側全地域

中小工場地区
北側全地域
南側道路沿い
南側全地域

大工場地区
北側全地域
南側道路沿い
北側全地域

普通住宅地区
家内工場地区
無印は全地域

75014

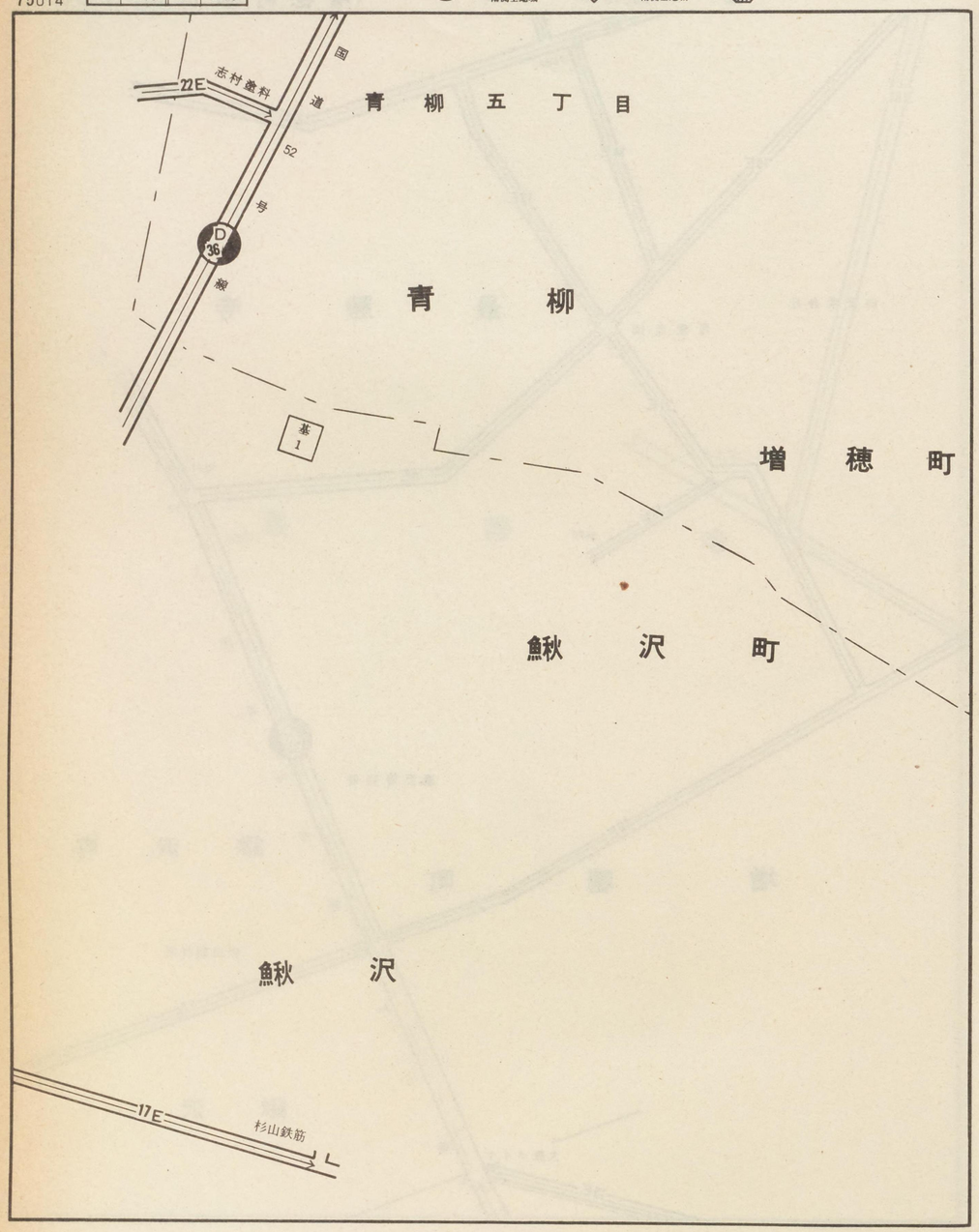

75012
75013
青柳
鮎沢
75016

鮎沢
(増穂町・鰍沢町) 75014

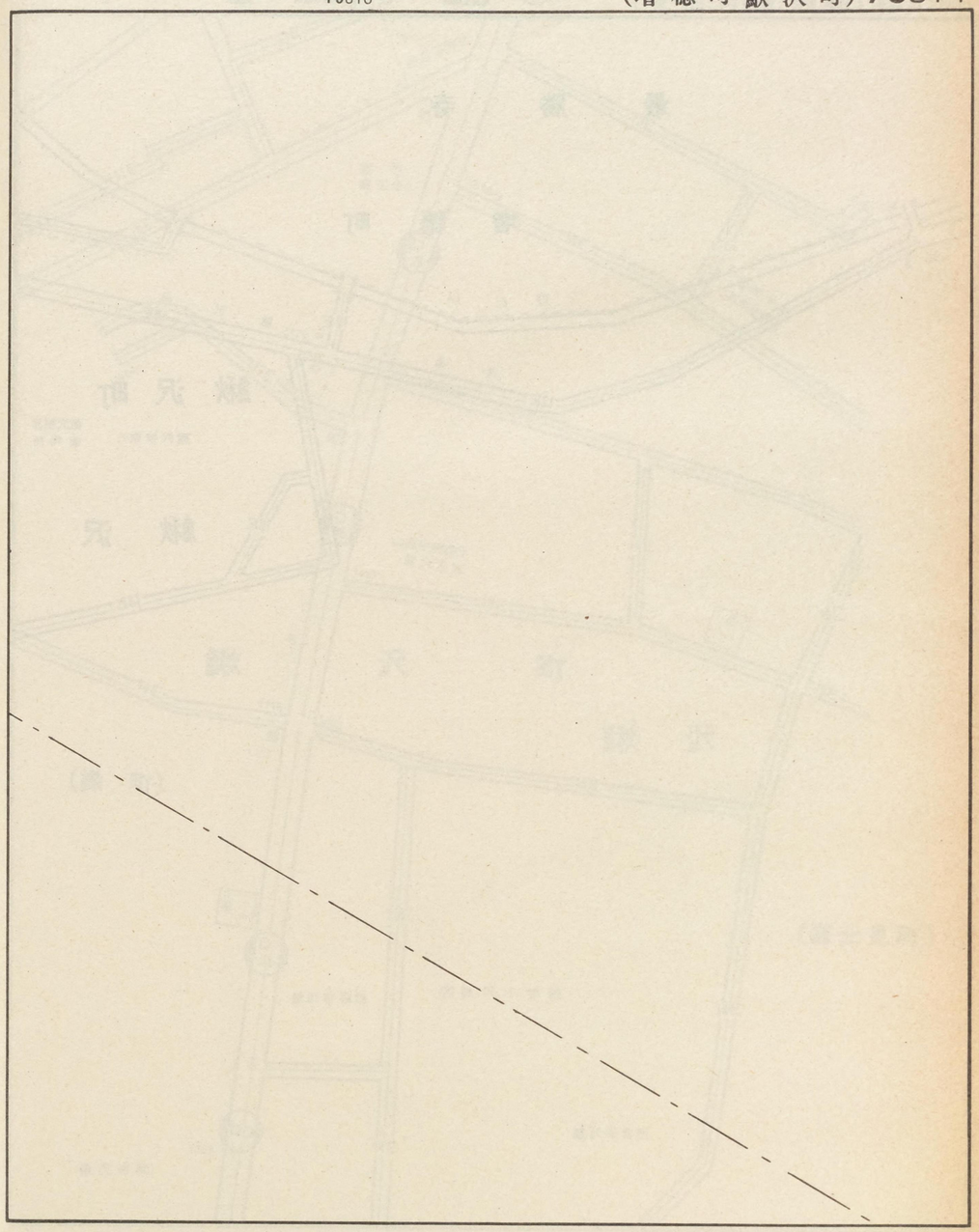

記号	借地権割合	記号	借地権割合
A	90%	E	50%
B	80%	F	40%
C	70%	G	30%
D	60%	H	20%

繁華街・高度商業地区
道路を中心として全地域
道路沿い

普通商業地区
併用住宅地区
全地域
北側道路沿い
南側全地域

中小工場地区
北側全地域
南側道路沿い
南側全地域

大工場地区
北側全地域
南側道路沿い
北側全地域

普通住宅地区
家内工場地区
無印は全地域

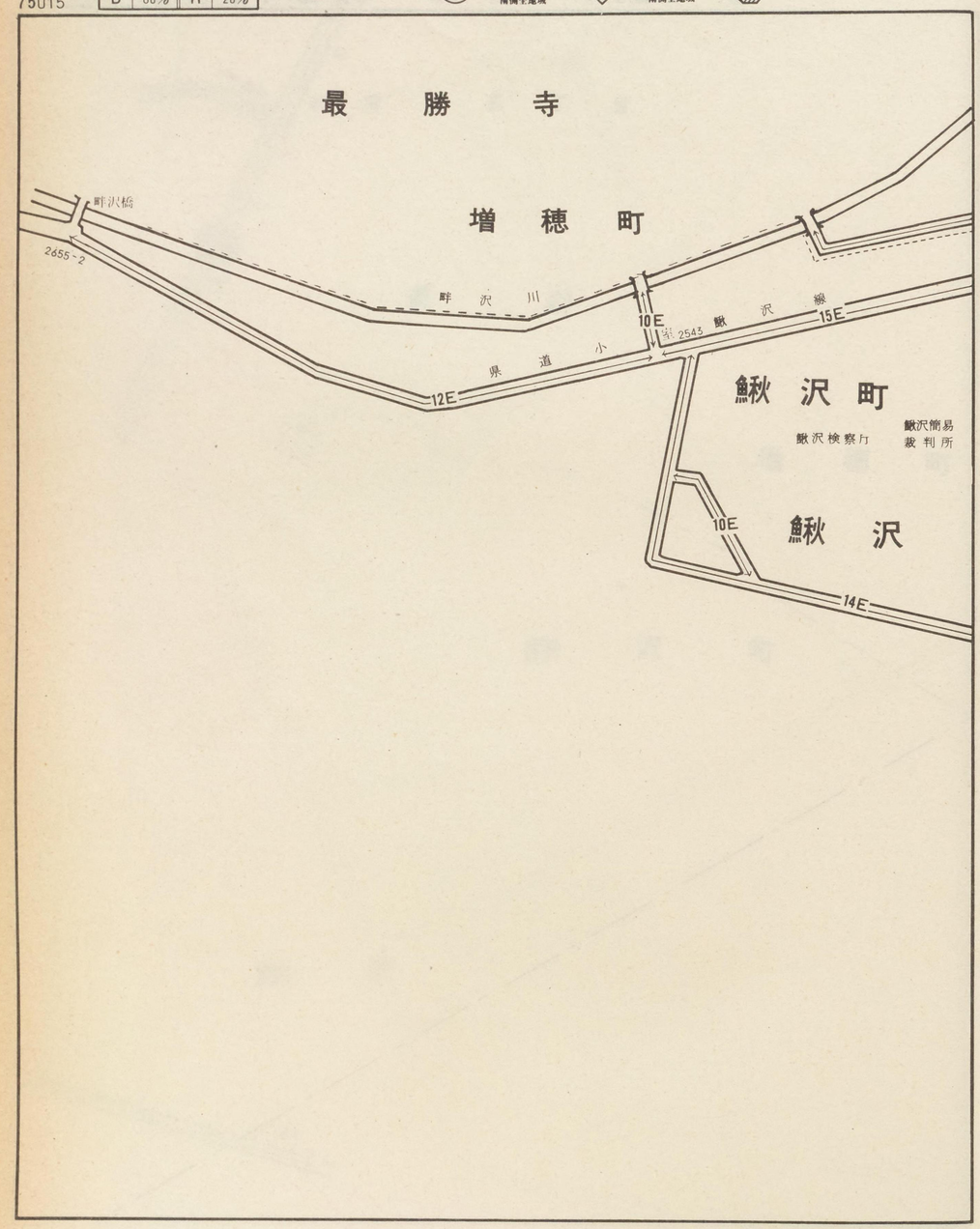

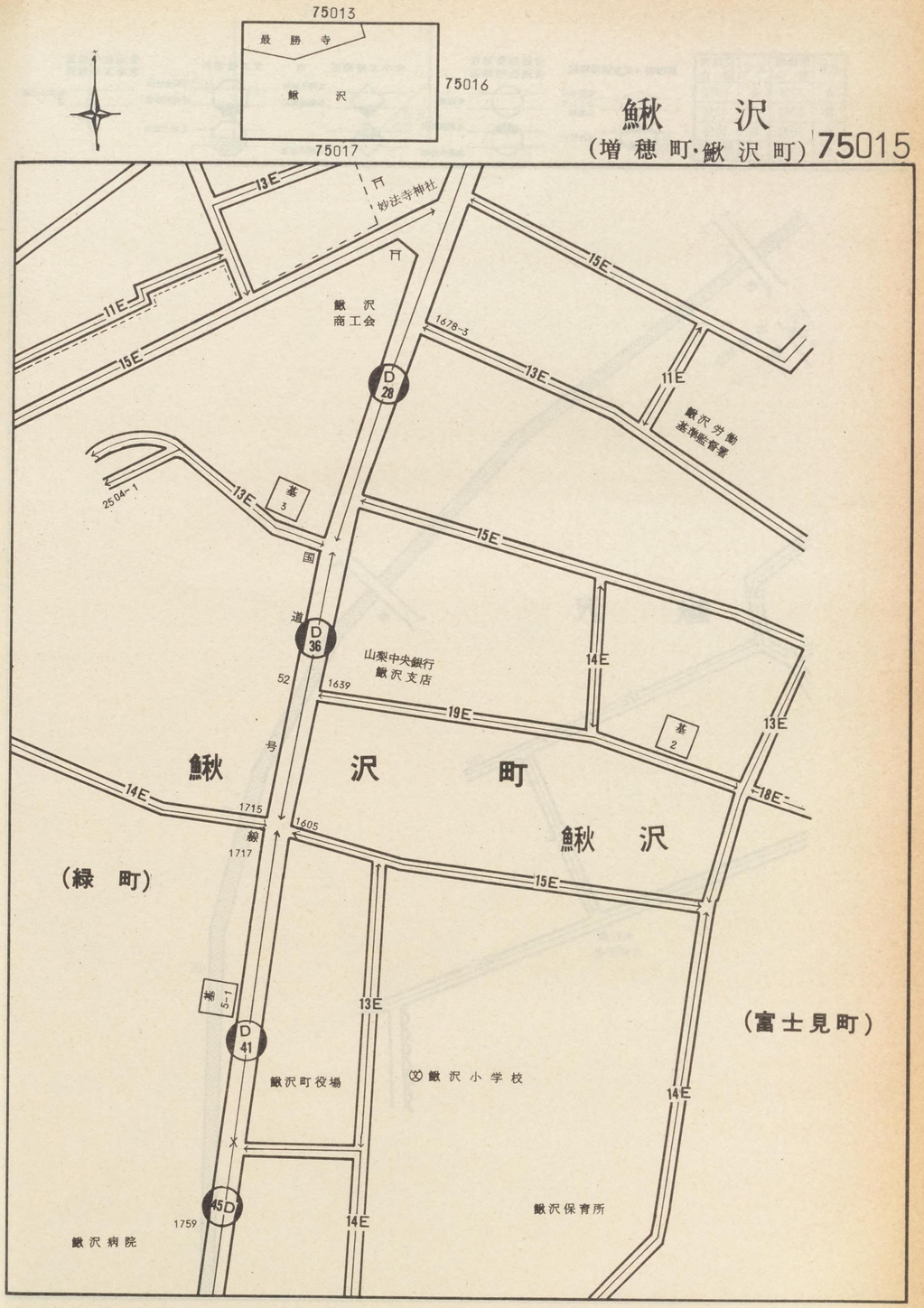

記号	借地権割合	記号	借地権割合
A	90%	E	50%
B	80%	F	40%
C	70%	G	30%
D	60%	H	20%

繁華街・高度商業地区
道路を中心として全地域
道路沿い

普通商業地区
併用住宅地区
全地域
北側道路沿い
南側全地域

中小工場地区
北側全地域
南側道路沿い
南側全地域

大工場地区
北側全地域
南側道路沿い
北側全地域

普通住宅地区
家内工場地区
無印は全地域

75016

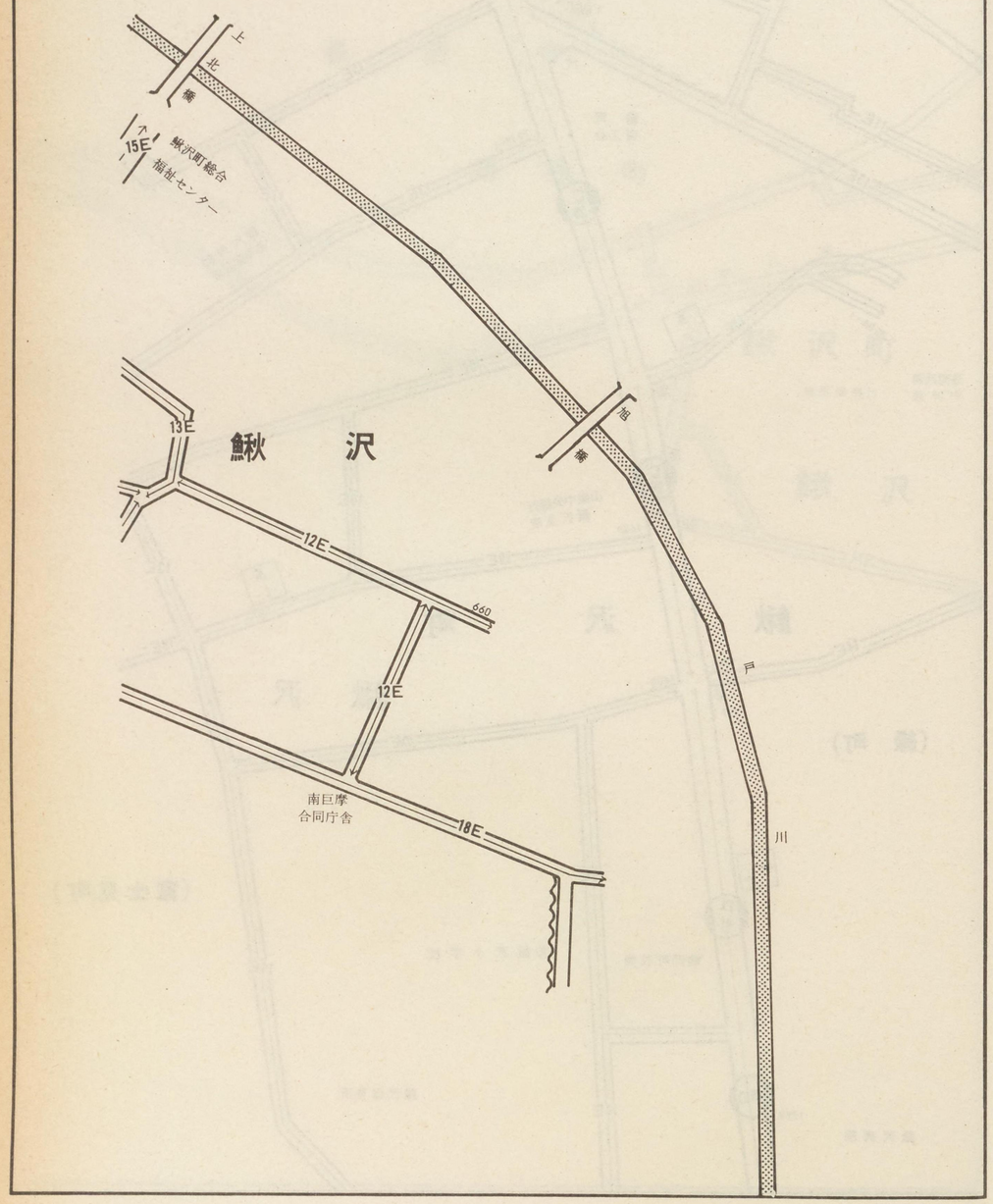

75014
75015
鮫　沢
市川大門

鮫秋　沢
（鮫沢町）　75016

記号	借地権割合	記号	借地権割合
A	90%	E	50%
B	80%	F	40%
C	70%	G	30%
D	60%	H	20%

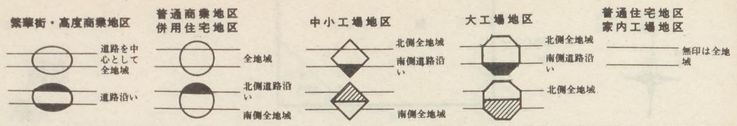

75017

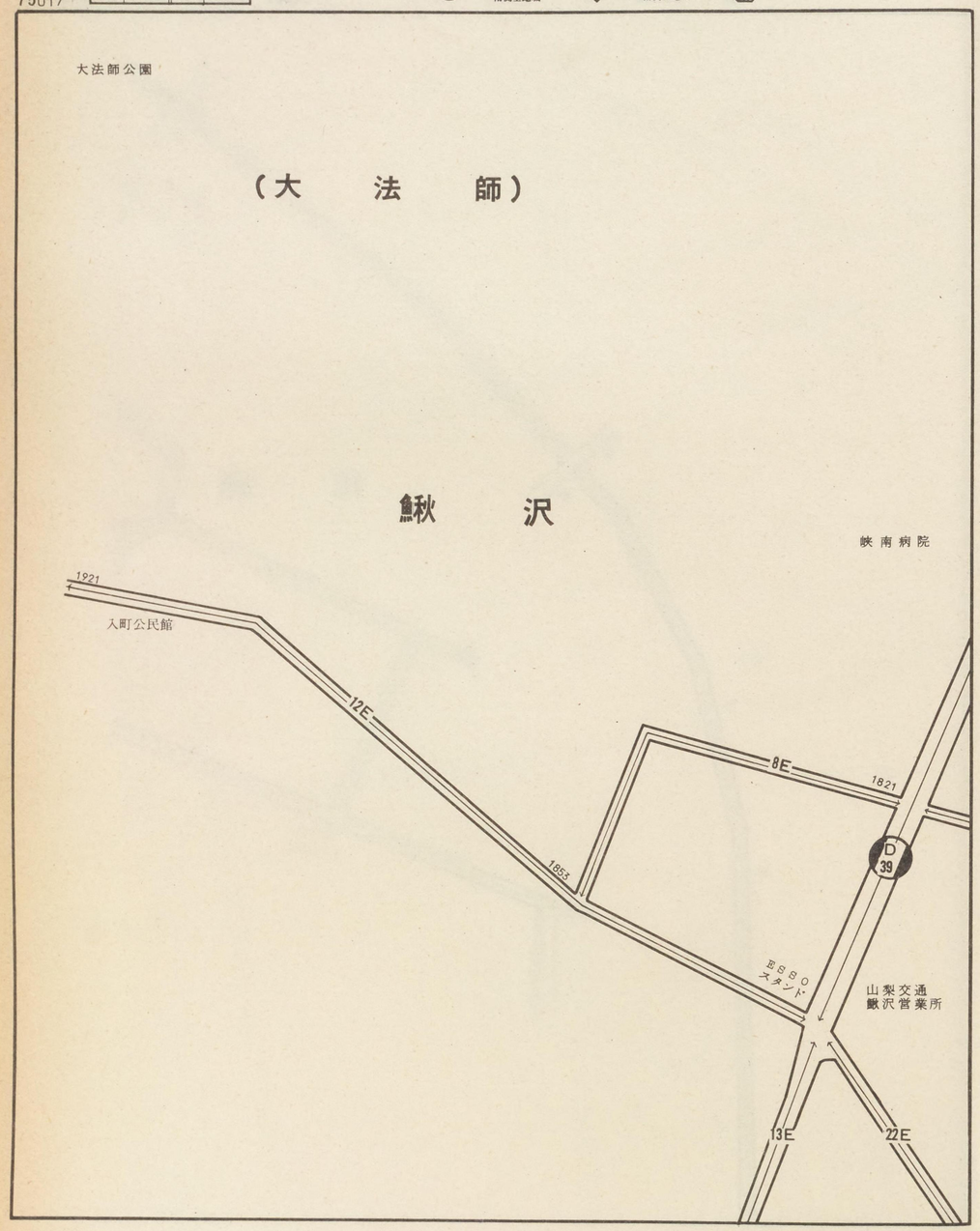

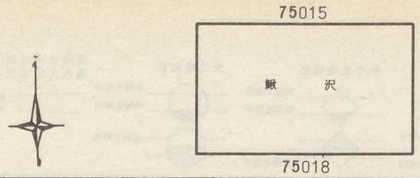

鰍　沢
（鰍沢町）　75017

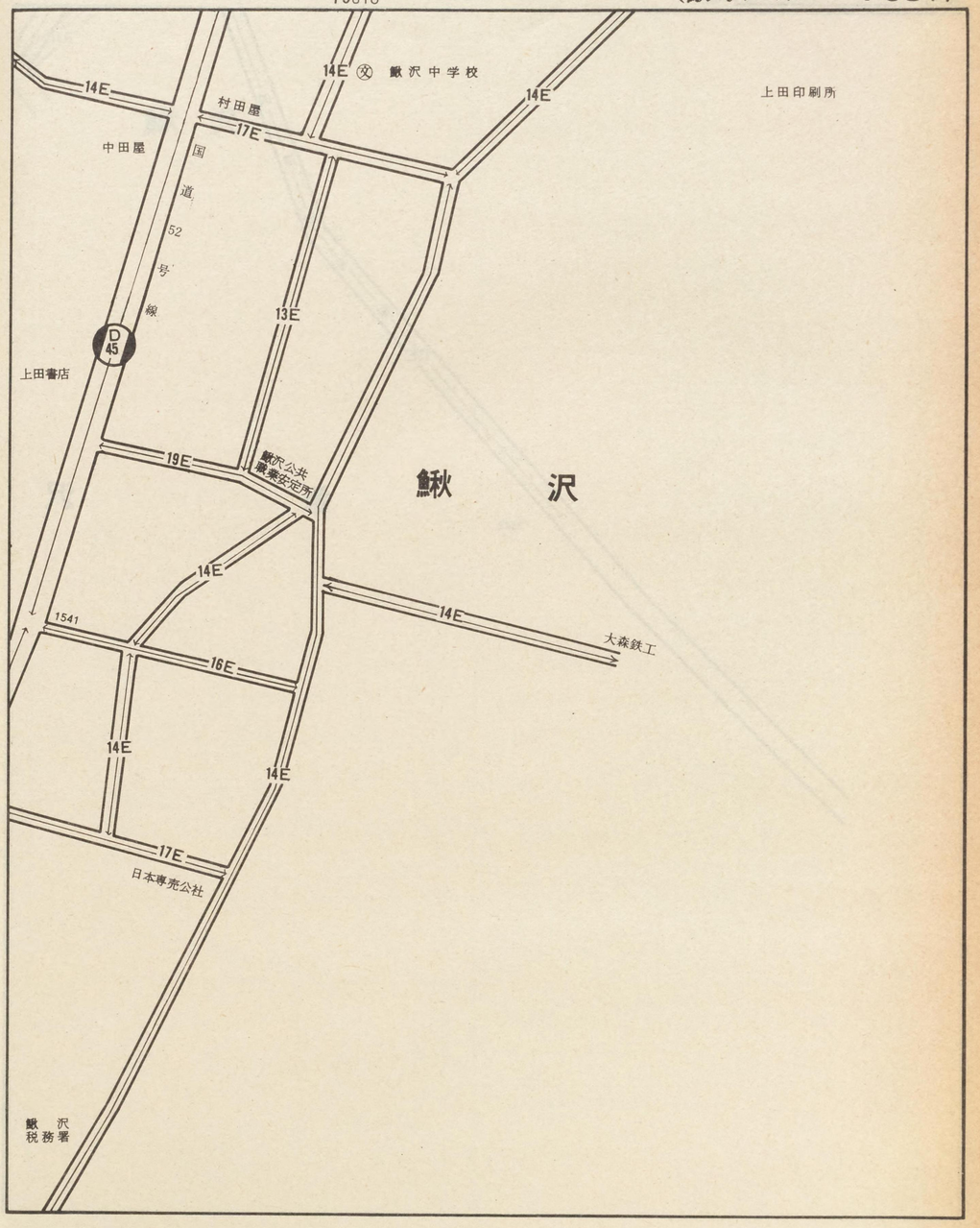

記号	借地権割合	記号	借地権割合
A	90%	E	50%
B	80%	F	40%
C	70%	G	30%
D	60%	H	20%

繁華街・高度商業地区
道路を中心として全地域
道路沿い

普通商業地区
併用住宅地区
全地域
北側道路沿い
南側全地域

中小工場地区
北側全地域
南側道路沿い
南側全地域

大工場地区
北側全地域
南側道路沿い
北側全地域

普通住宅地区
家内工場地区
無印は全地域

75018

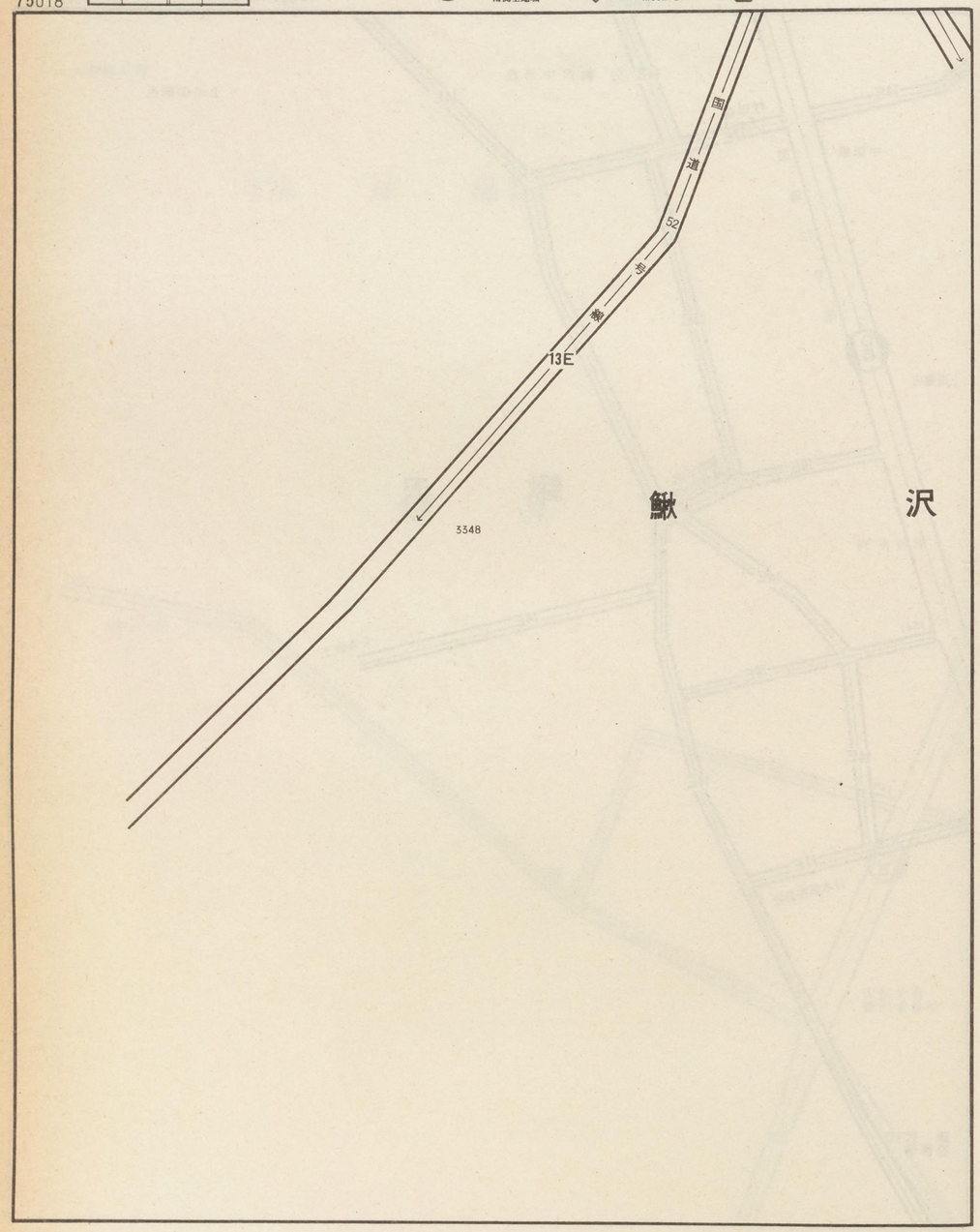

75017



鮭秋沢
（鰍沢町） 75018



町丁名索引

76001

大月税務署

町丁名			路線価図ページ
	大月市		
お	大月	1	76005
	〃	2	76003、76005、76006
	〃	3	76003、76004、76005
	大月町		76006
こ	駒橋	1	76007、76008
	〃	2	76008
み	御太刀	1	76004、76005、76008
	〃	2	76004、76007
	富士吉田市		
あ	新倉		76010、76011、76016、76017、76018
	新屋		76033
か	上吉田		76013、76014、76015、76020、76021、76022、76023、76030、76031、76032、76033
し	下吉田		76010、76011、76016、76017、76018、76019、76020、76024、76025、76026、76027、76028、76029、76030
た	竜ケ丘	1	76011、76012
	〃	2	76009、76011、76012
	〃	3	76012、76013
ま	松山		76013、76014、76015、76020、76021
み	緑ケ丘	1	76019
	〃	2	76011、76019
	河口湖町		
あ	浅川		76036
ふ	船津		76034、76035、76036、76037、76038
	上野原町		
う	上野原		76039、76040、76041、76042、76043、76044、

町丁名			路線価図ページ
う			76045、76046、76047
	都留市		
か	上谷	1	76052、76054
	〃	2	76052、76054
	〃	3	76052、76053
	〃	4	76051、76052
	〃	5	76051、76052
	〃	6	76051、76052
し	下谷	1	76056、76058
	〃	2	76058
	〃	3	76057、76058、76059
	〃	4	76058
つ	つる	1	76056、76057
	〃	2	76056、76058
	〃	3	76055
	〃	4	76057
た	田原	1	76049、76050
	〃	2	76049、76050
	〃	3	76048、76049
	〃	4	76049
ち	中央	1	76054、76056
	〃	2	76054
	〃	3	76054
	〃	4	76054、76056

索引図

大月

76001

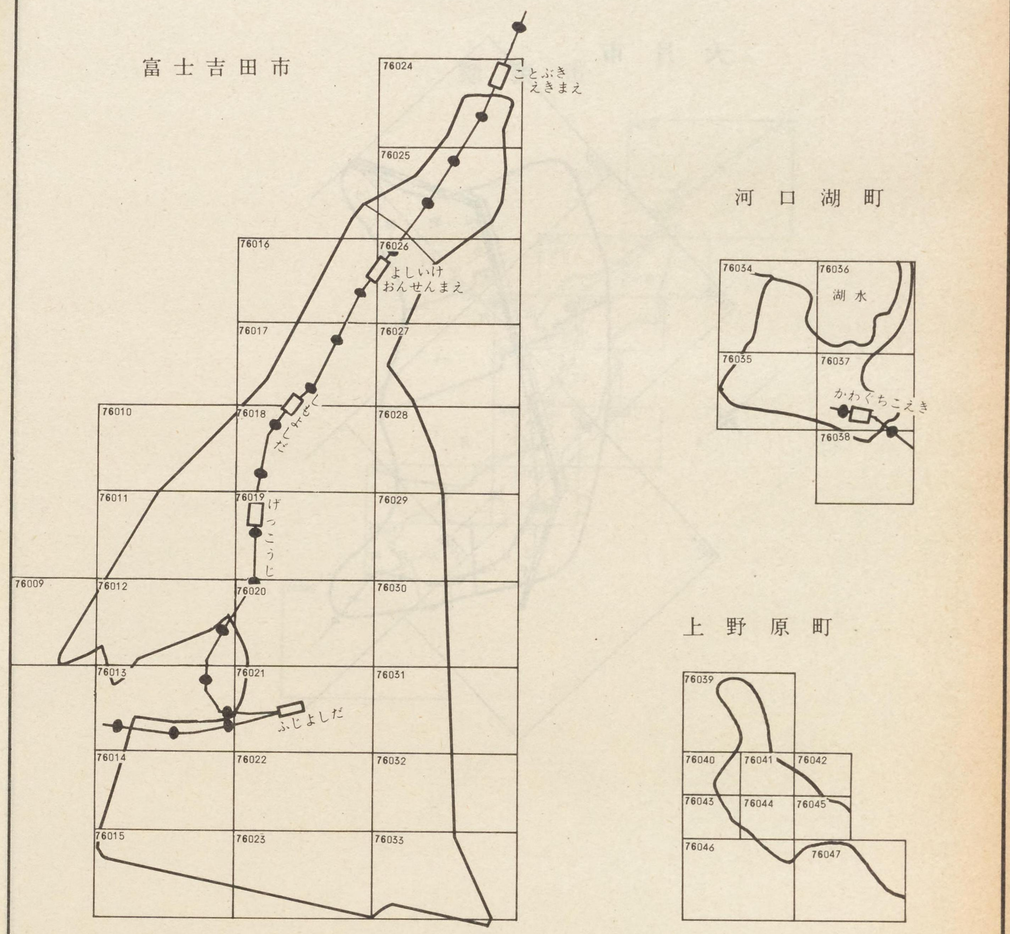

大　月　市

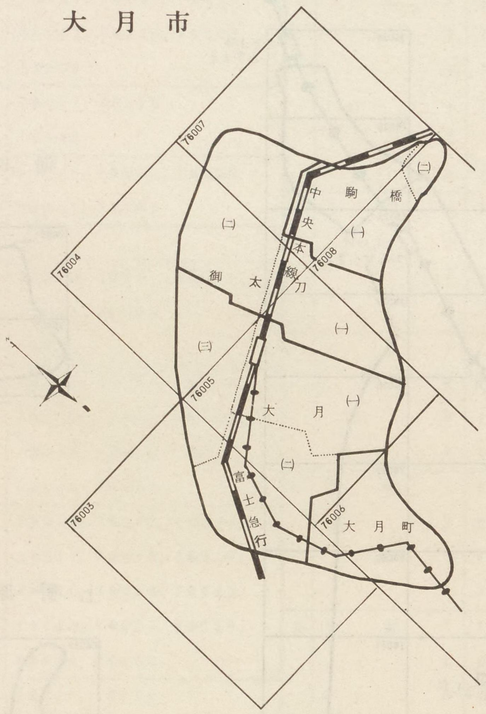

索　引　図　　大　月
76002

都　留　市

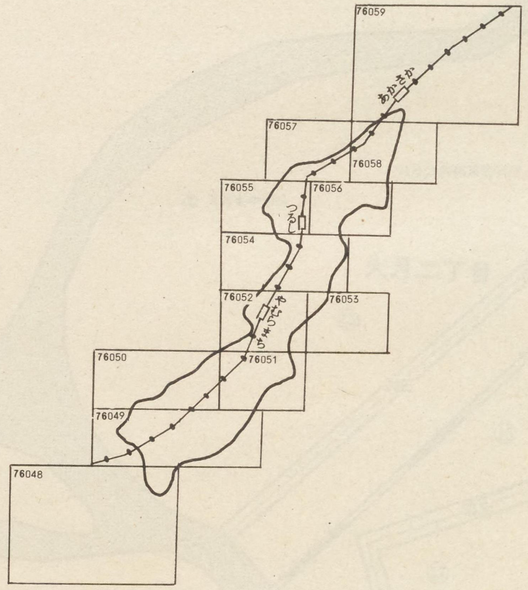

記号	借地権割合	記号	借地権割合
A	90%	E	50%
B	80%	F	40%
C	70%	G	30%
D	60%	H	20%

繁華街・高度商業地区
普通商業地区 併用住宅地区
中小工場地区
大工場地区
普通住宅地区 家内工場地区

76003

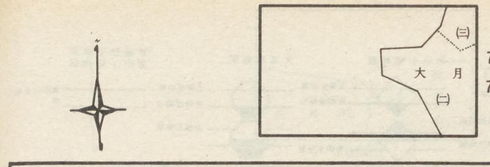

大 月
（大月市） 76003

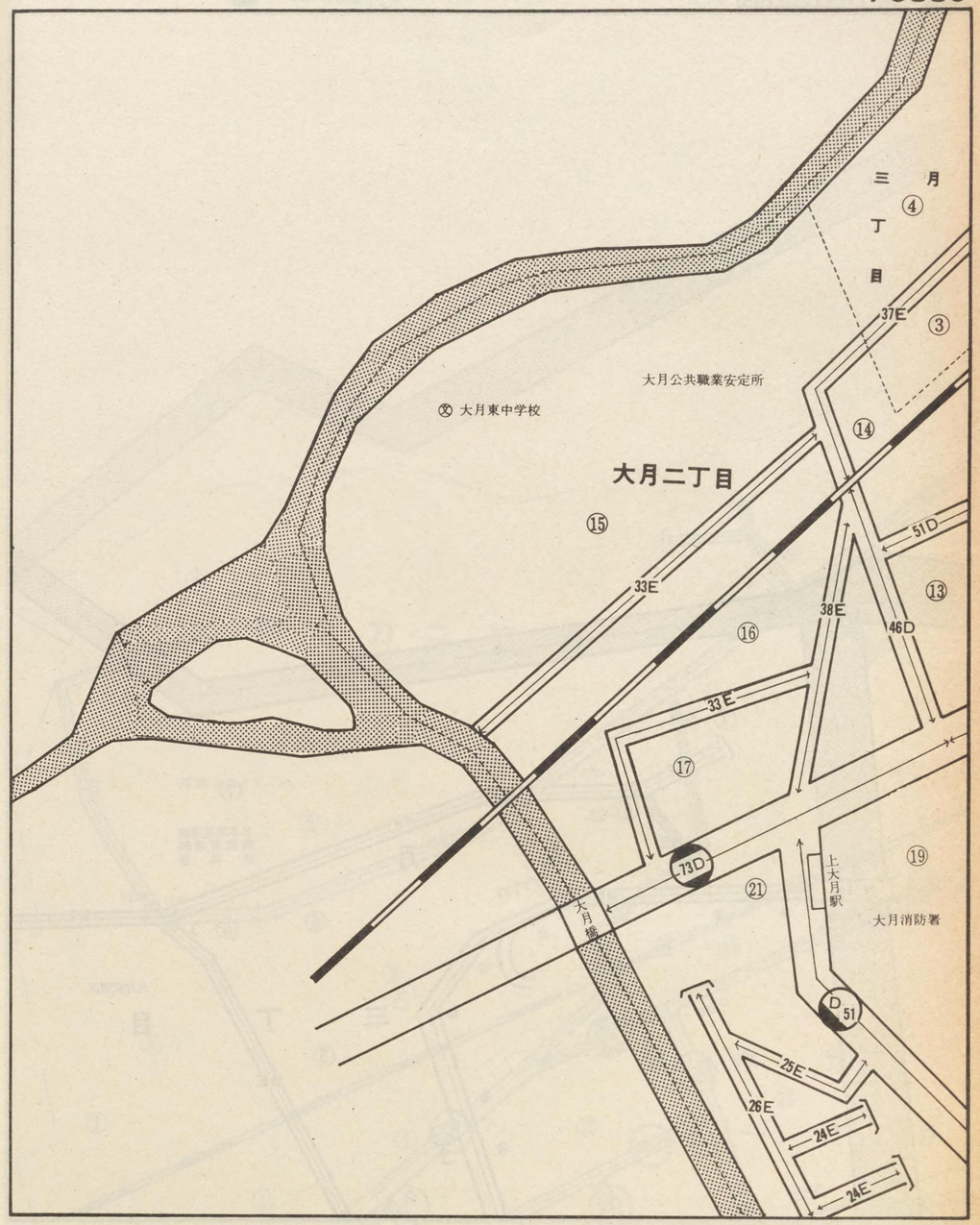

記号	借地権割合	記号	借地権割合
A	90%	E	50%
B	80%	F	40%
C	70%	G	30%
D	60%	H	20%

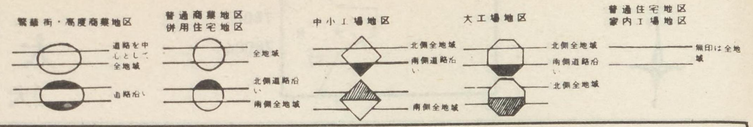

76004

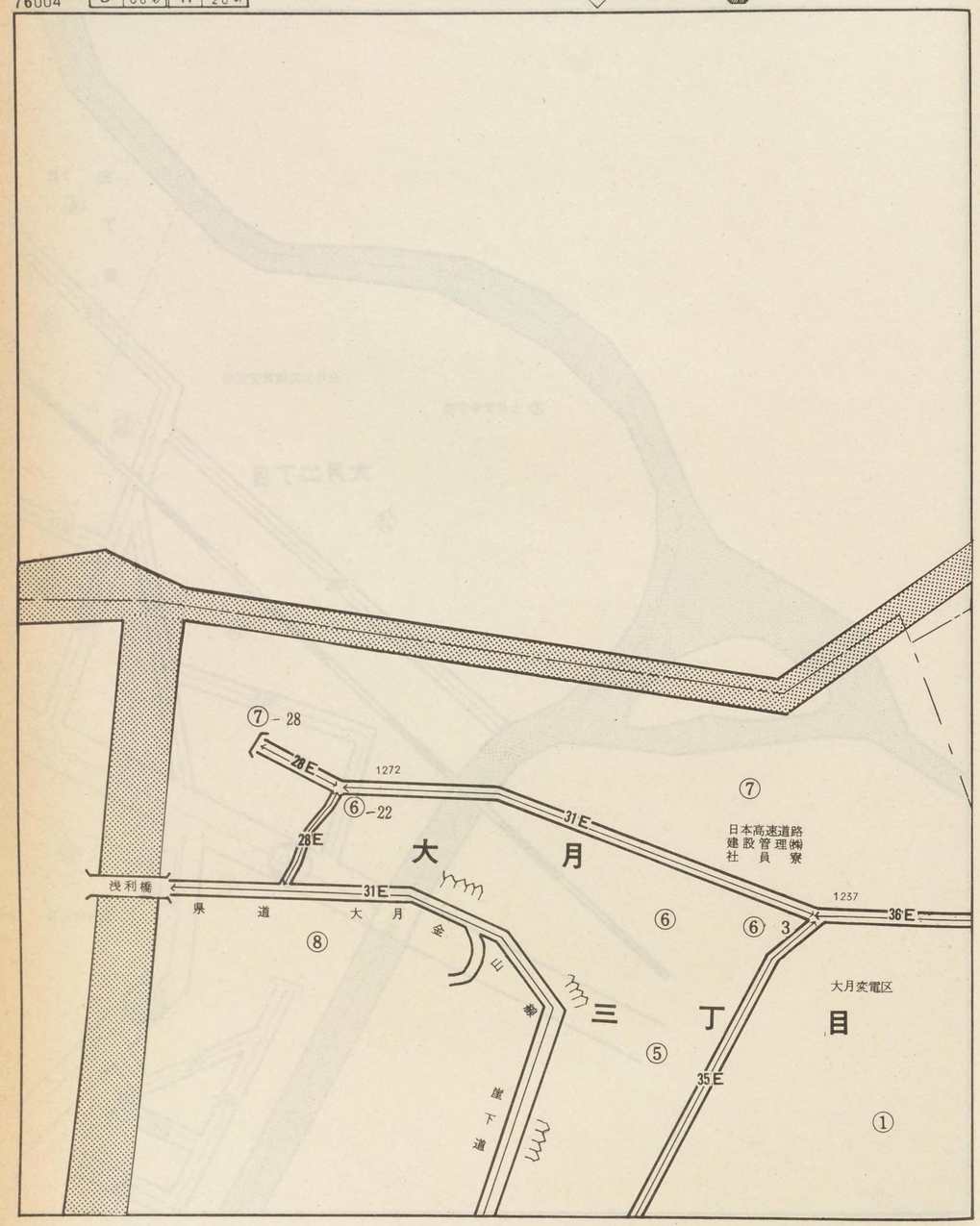

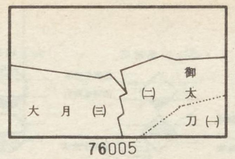

大 月 (大月市) 76004

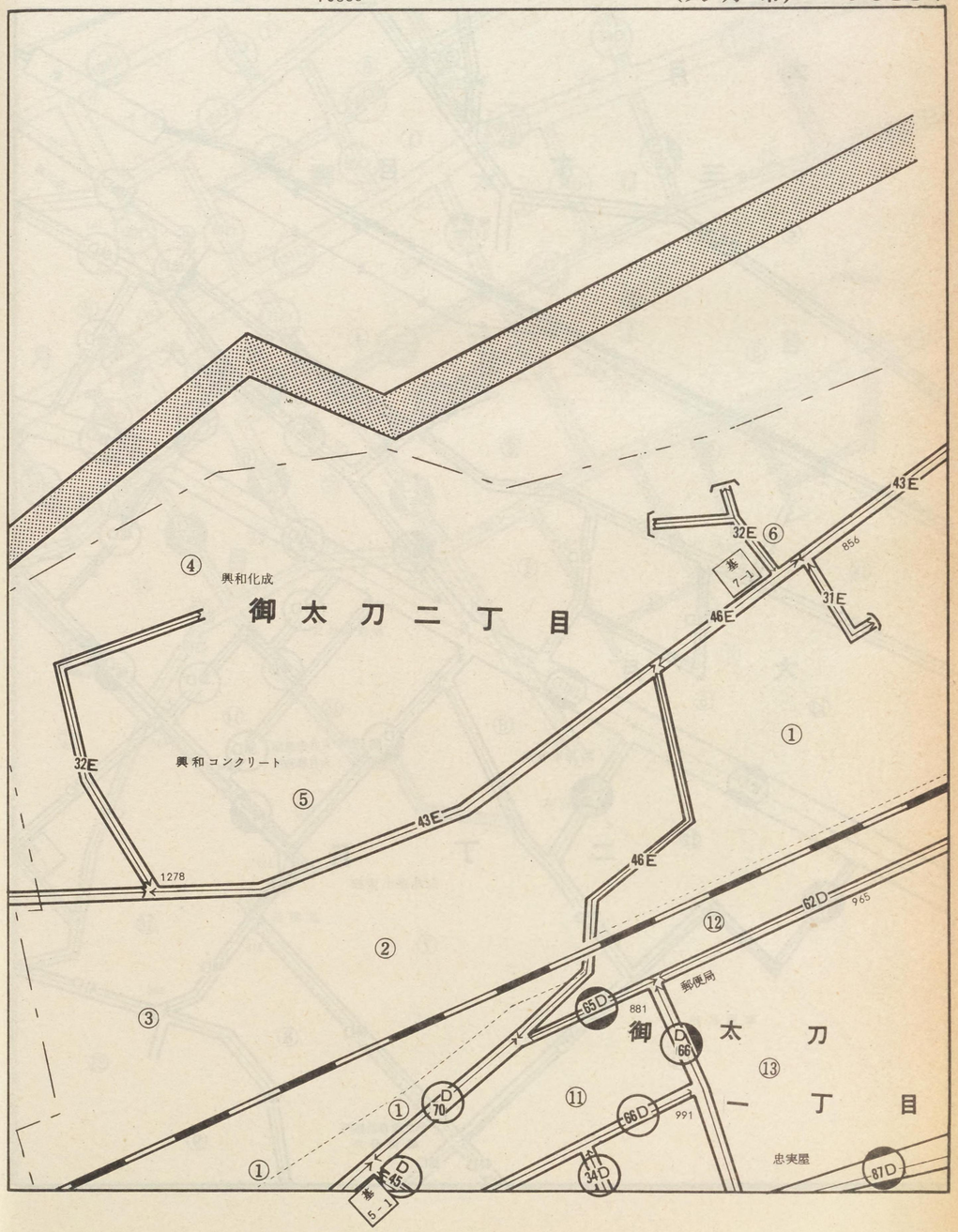

記号	借地権割合	記号	借地権割合
A	90%	E	50%
B	80%	F	40%
C	70%	G	30%
D	60%	H	20%

繁華街・高度商業地区
道路を中心として全地域
道路沿い

普通商業地区
併用住宅地区
全地域
北側道路沿い
南側全地域

中小工場地区
北側全地域
南側道路沿い
南側全地域

大工場地区
北側全地域
南側道路沿い
北側全地域

普通住宅地区
家内工場地区
無印は全地域

76005

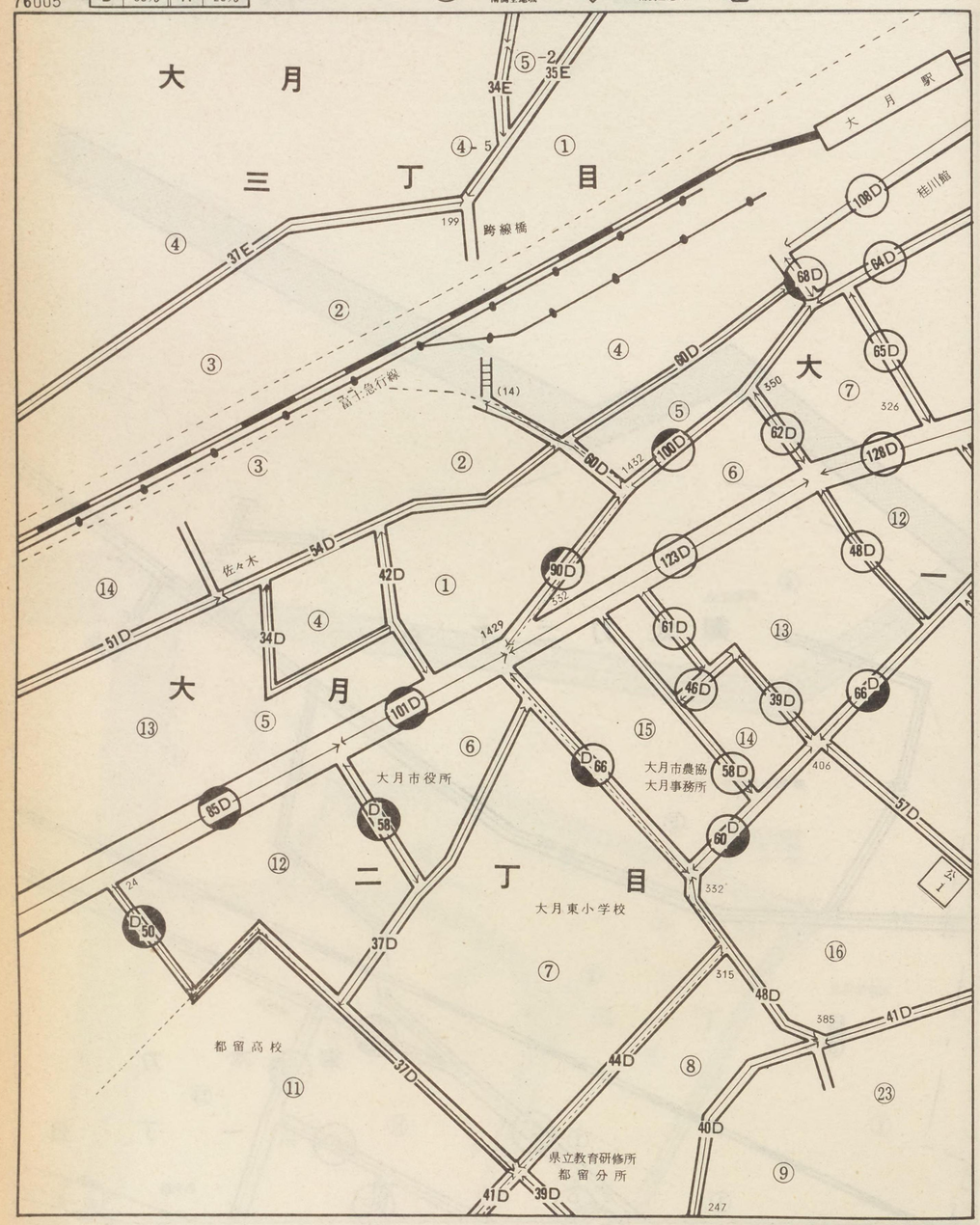

76004
76003
76008
76006

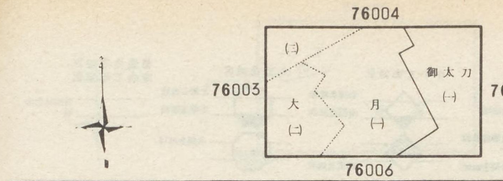

大月 (大月市) 76005

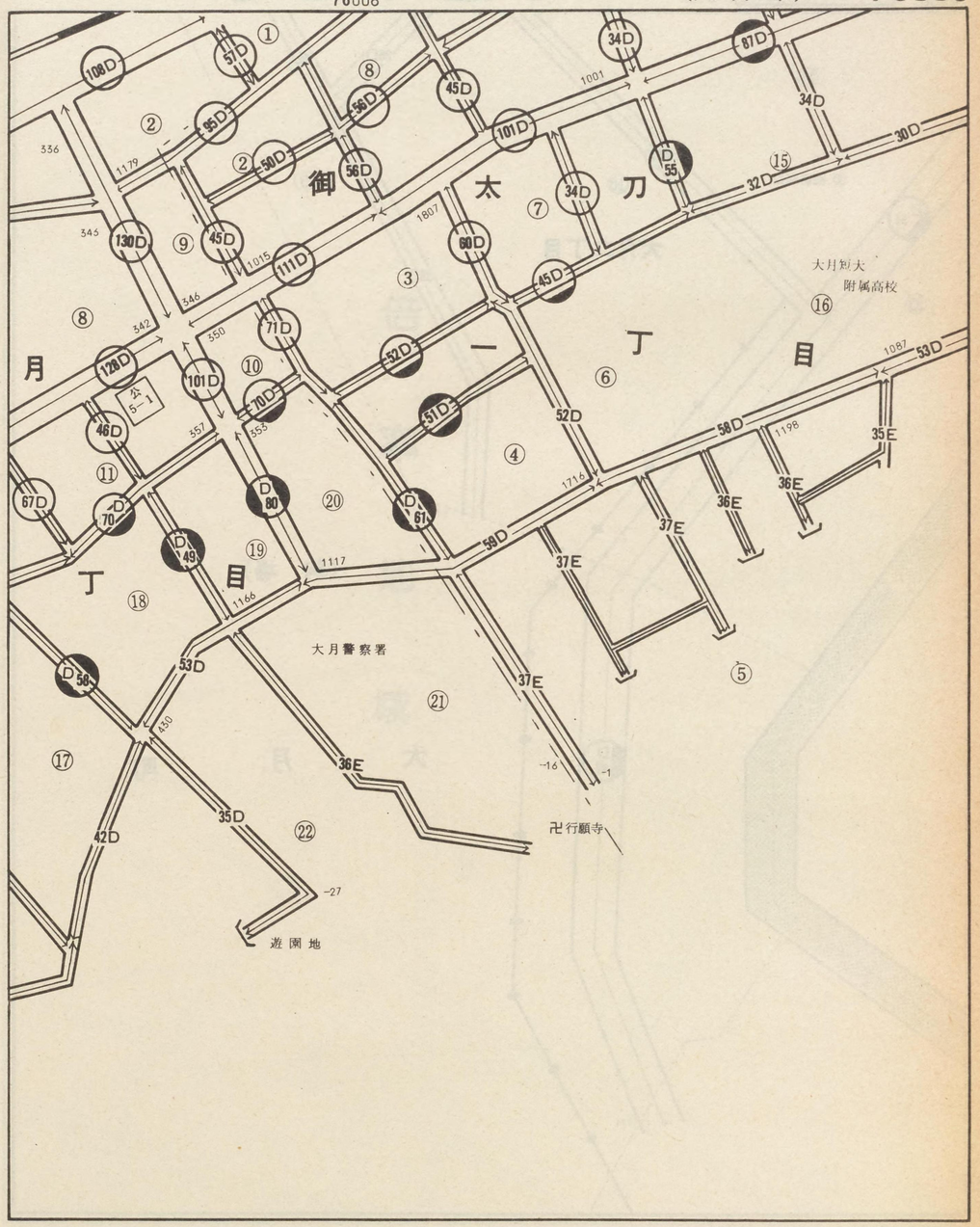

記号	借地権割合	記号	借地権割合
A	90%	E	50%
B	80%	F	40%
C	70%	G	30%
D	60%	H	20%

繁華街・高度商業地区
道路を中心として全地域
道路沿い

普通商業地区 併用住宅地区
全地域
北側道路沿い
南側全地域

中小工場地区
北側全地域
南側道路沿い
南側全地域

大工場地区
北側全地域
南側道路沿い
北側全地域

普通住宅地区 家内工場地区
無印は全地域

76006

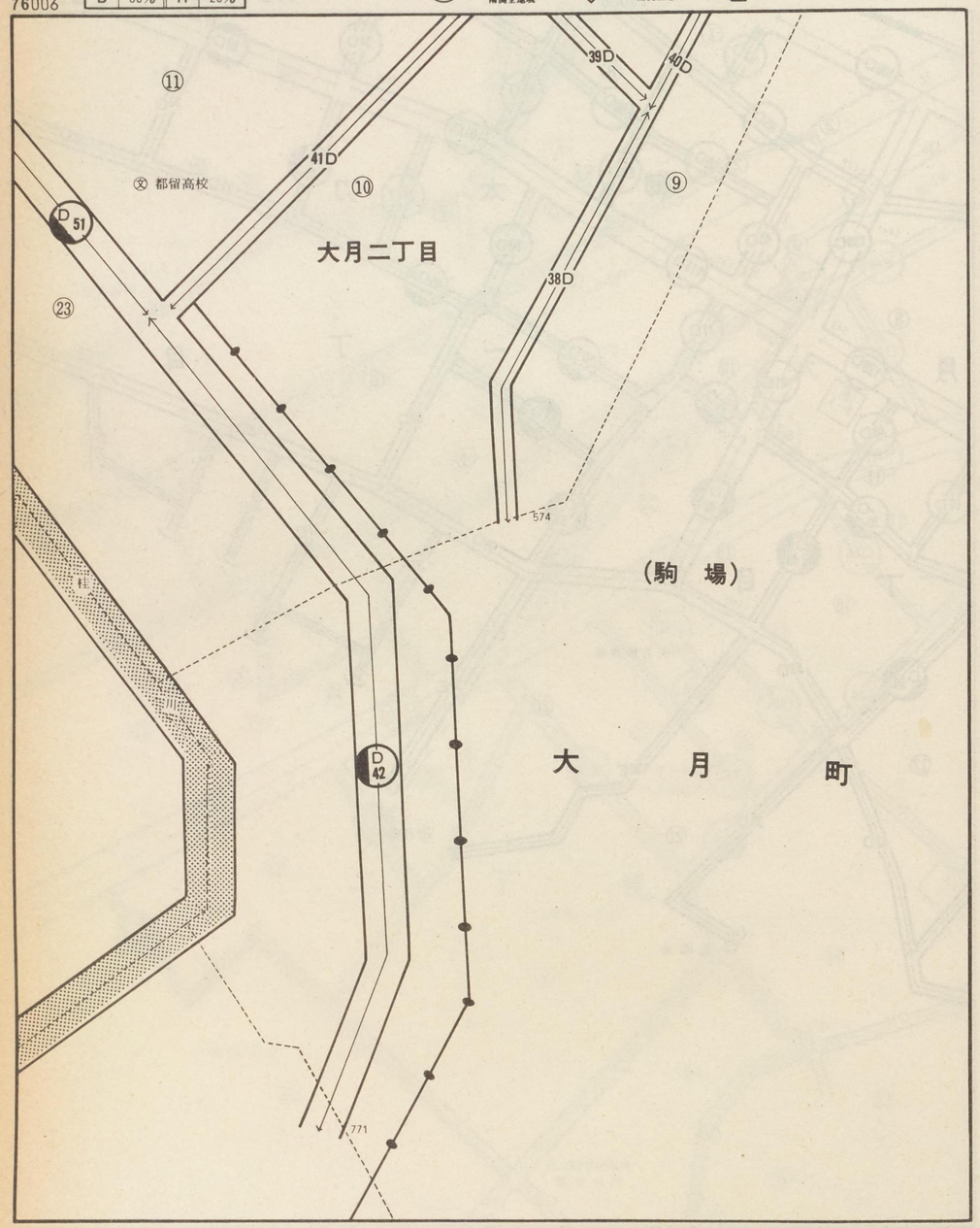

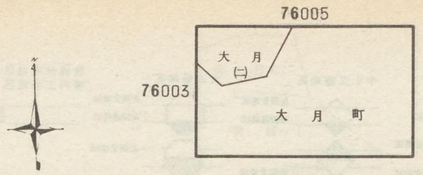

大 月 (大月市) 76006

倍率地域

記号	借地権割合	記号	借地権割合
A	90%	E	50%
B	80%	F	40%
C	70%	G	30%
D	60%	H	20%

繁華街・高度商業地区
道路を中心として全地域
道路沿い

普通商業地区
併用住宅地区
全地域
北側道路沿い
南側全地域

中小工場地区
北側全地域
南側道路沿い
南側全地域

大工場地区
北側全地域
南側道路沿い
北側全地域

普通住宅地区
家内工場地区
無印は全地域

76007

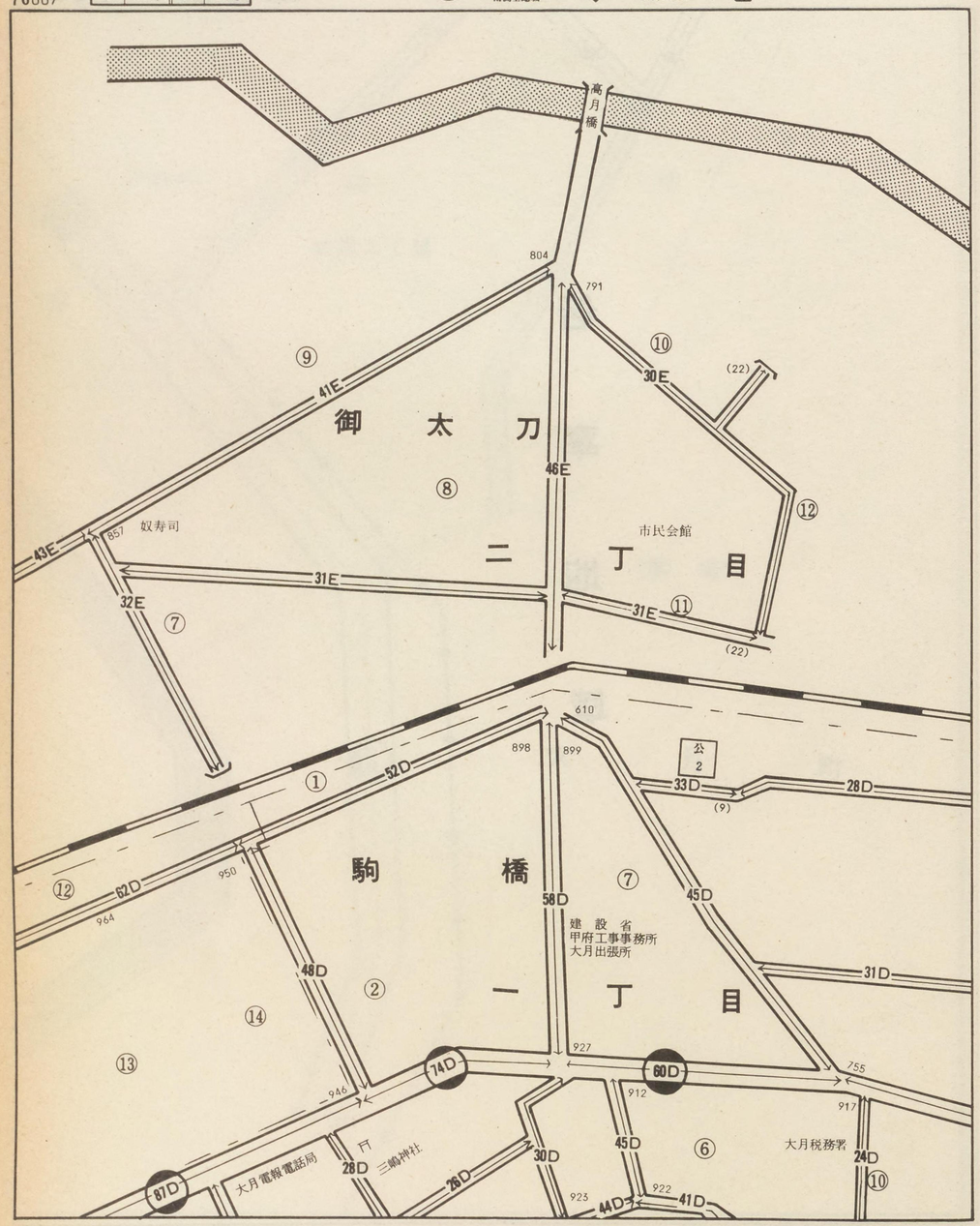

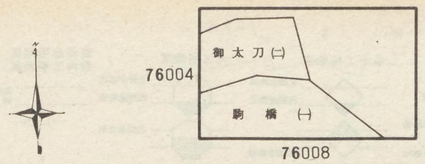

大月（大月市）

76007

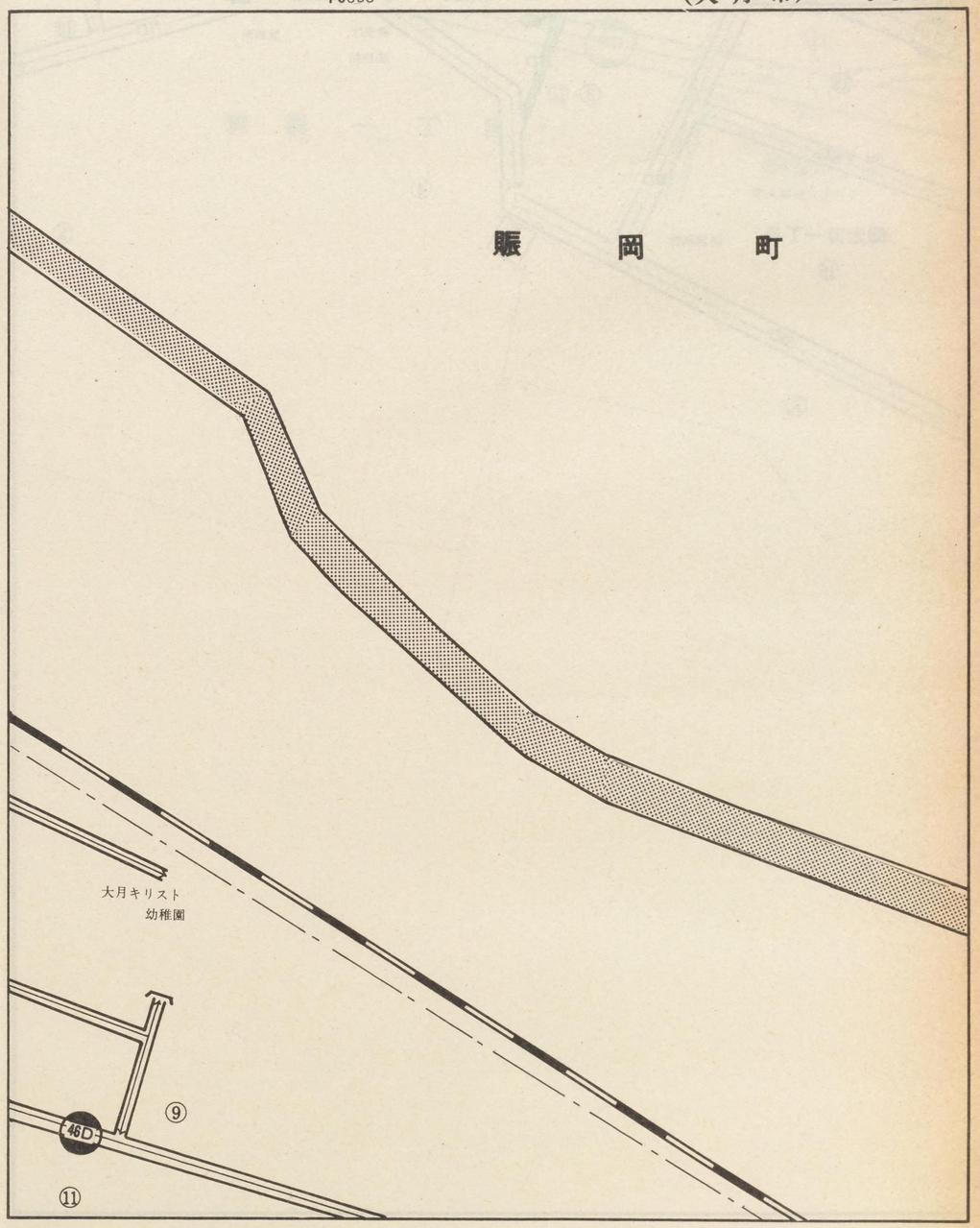

記号	借地権割合	記号	借地権割合
A	90%	E	50%
B	80%	F	40%
C	70%	G	30%
D	60%	H	20%

繁華街・高度商業地区
道路を中心として全地域
道路沿い

普通商業地区
併用住宅地区
全地域
北側道路沿い
南側全地域

中小工場地区
北側全地域
南側道路沿い
南側全地域

大工場地区
北側全地域
南側道路沿い
北側全地域

普通住宅地区
家内工場地区
無印は全地域

76008

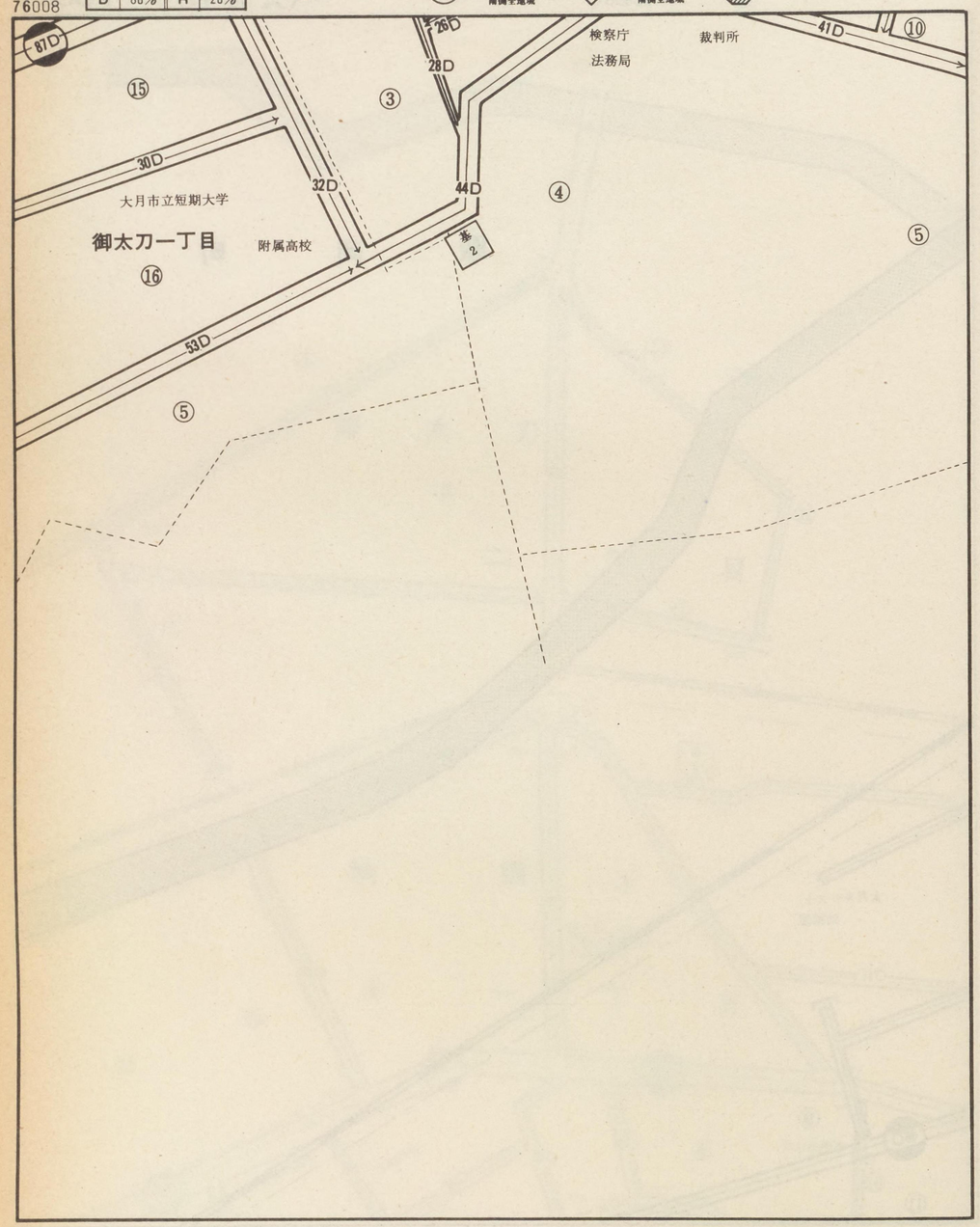

76007

76005

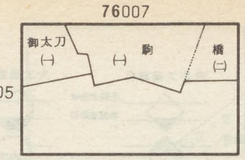

大月（大月市） 76008

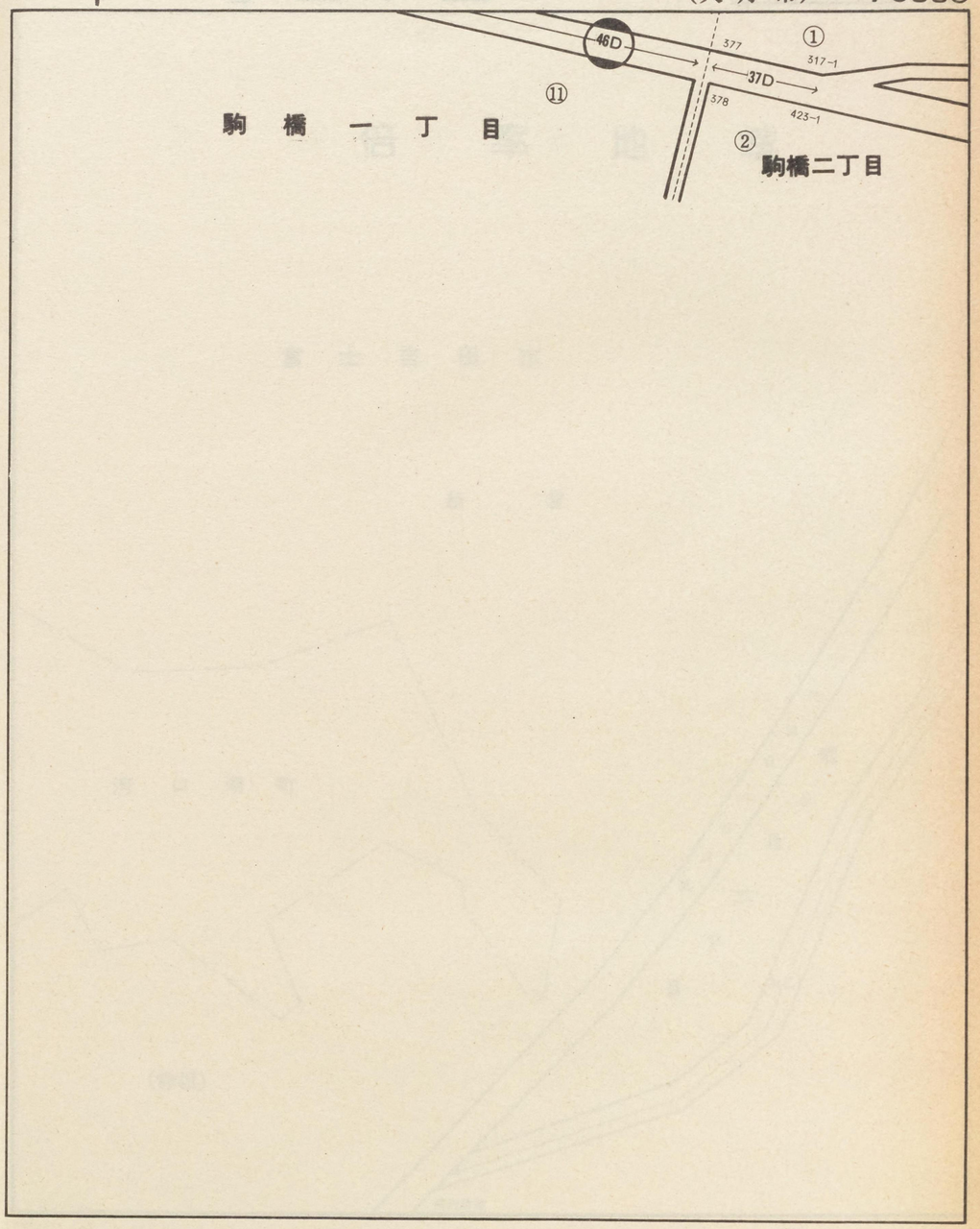

記号	倍地権割合	記号	倍地権割合
A	90%	E	50%
B	80%	F	40%
C	70%	G	30%
D	60%	H	20%

繁華街・高度商業地区
道路を中心として全地域
道路沿い

普通商業地区
併用住宅地区
全地域
北側道路沿い
南側全地域

中小工場地区
北側全地域
南側道路沿い
南側全地域

大工場地区
北側全地域
南側道路沿い
北側全地域

普通住宅地区
家内工場地区
無印は全地域

76009



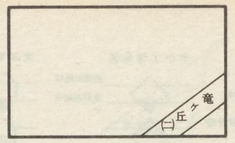

76012

大　月

（富士吉田市）

76009

倍　率　地　域

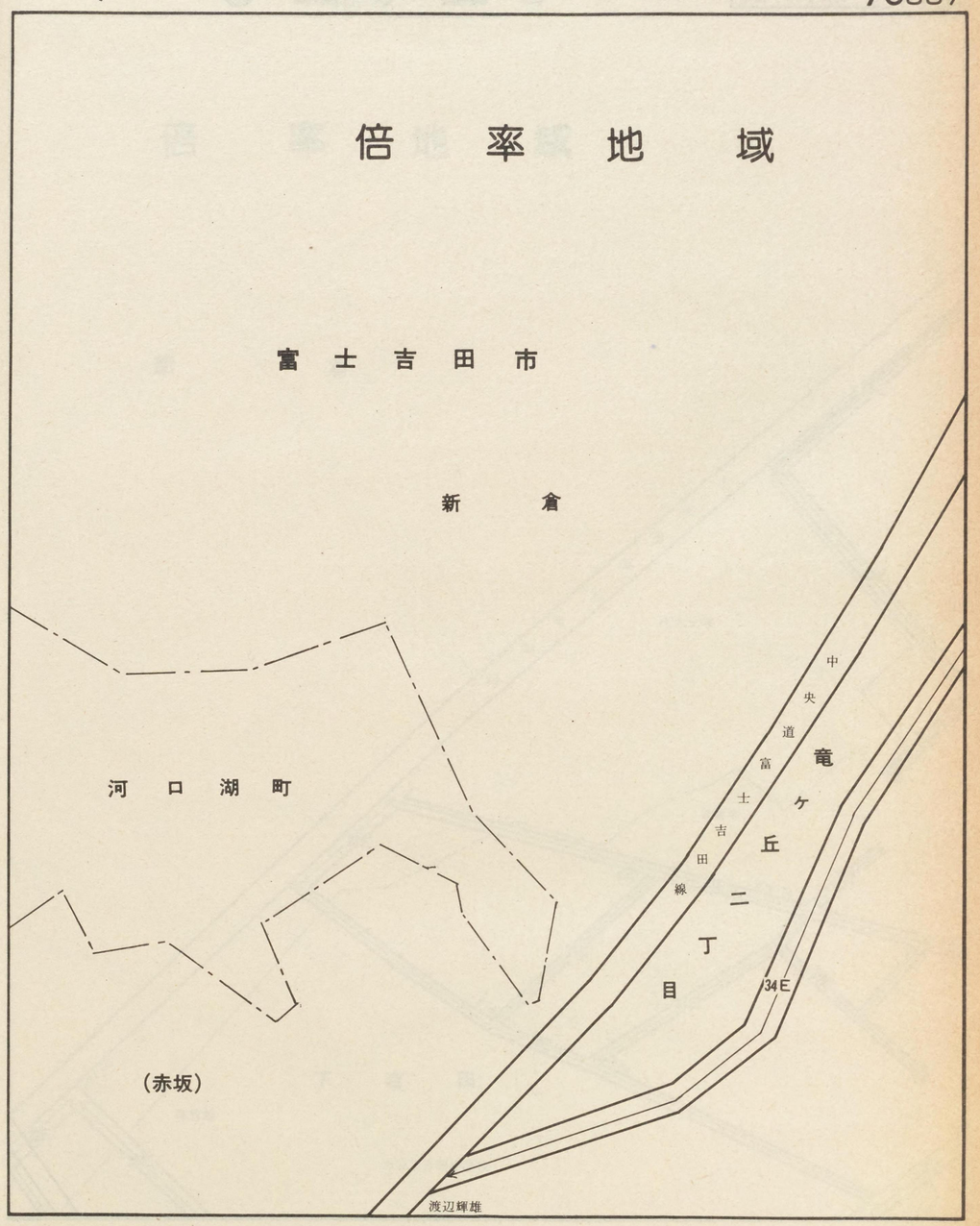

記号	借地権割合	記号	借地権割合
A	90%	E	50%
B	80%	F	40%
C	70%	G	30%
D	60%	H	20%

繁華街・高度商業地区
道路を中心として全地域
道路沿い

普通商業地区
併用住宅地区
全地域
北側道路沿い
南側全地域

中小工場地区
北側全地域
南側道路沿い
南側全地域

大工場地区
北側全地域
南側道路沿い
北側全地域

普通住宅地区
家内工場地区
無印は全地域

76010

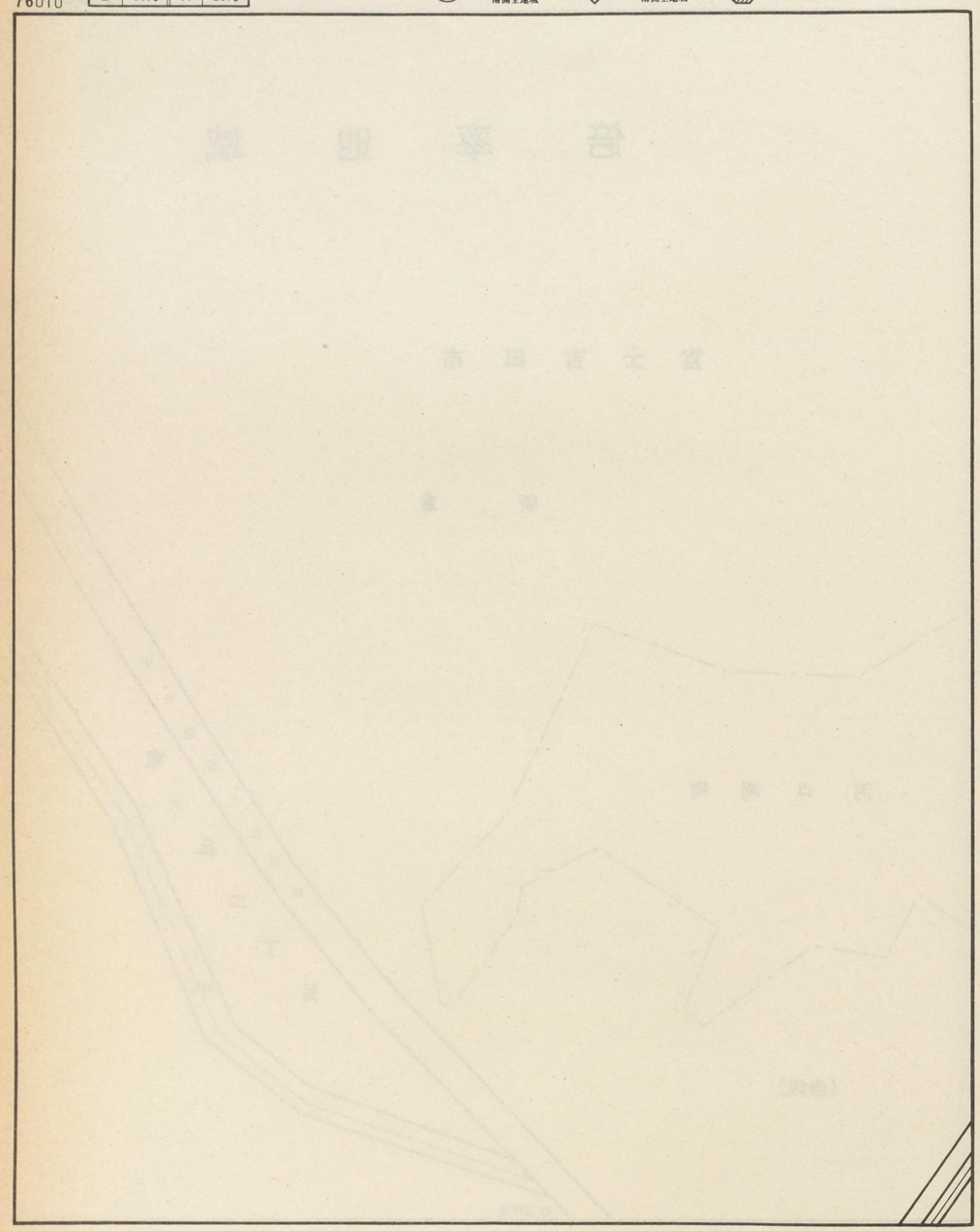

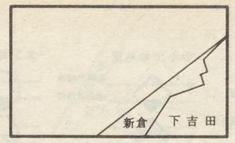

76018
76011

大　月
（富士吉田市）

76010

倍　率　地　域

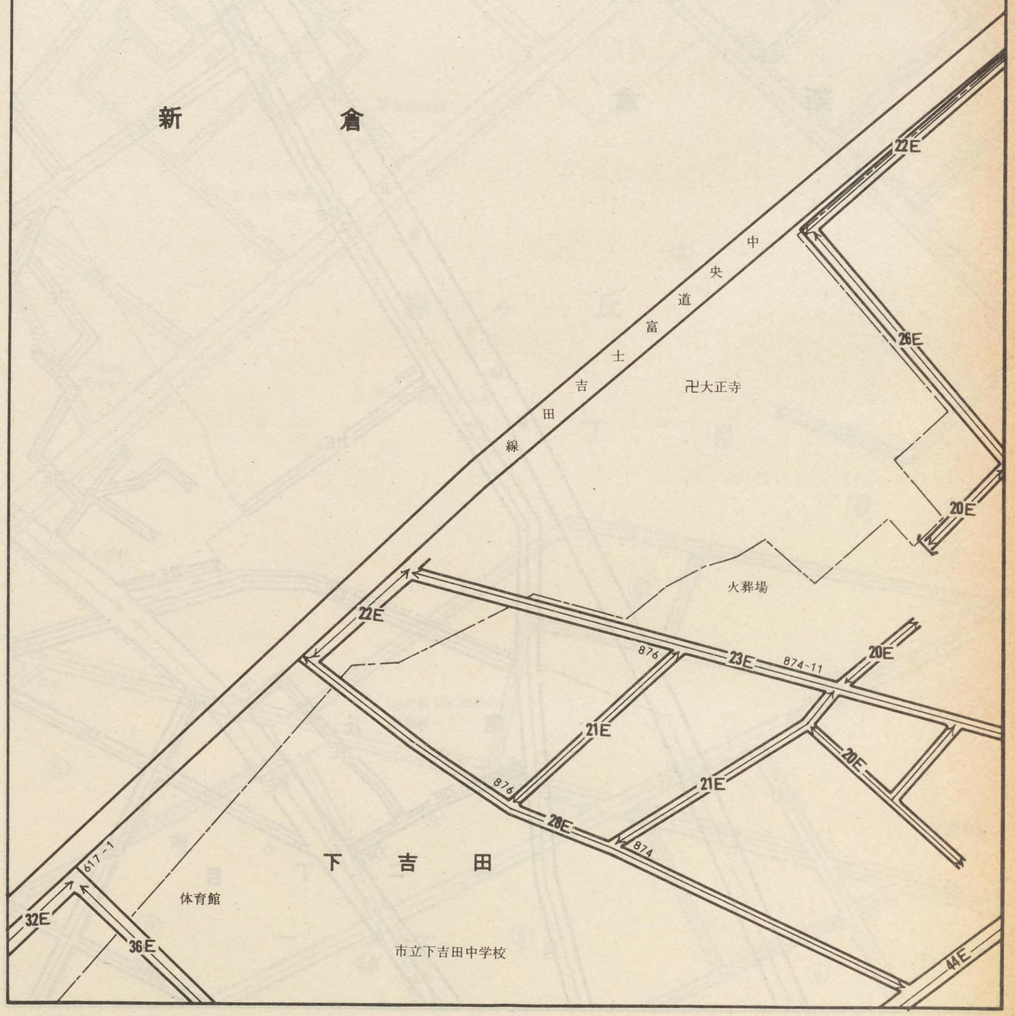

記号	借地権割合	記号	借地権割合
A	90%	E	50%
B	80%	F	40%
C	70%	G	30%
D	60%	H	20%

繁華街・高度商業地区
道路を中心として全地域
道路沿い

普通商業地区
併用住宅地区
全地域
北側道路沿い
南側全地域

中小工場地区
北側全地域
南側道路沿い
南側全地域

大工場地区
北側全地域
南側道路沿い
北側全地域

普通住宅地区
家内工場地区
無印は全地域

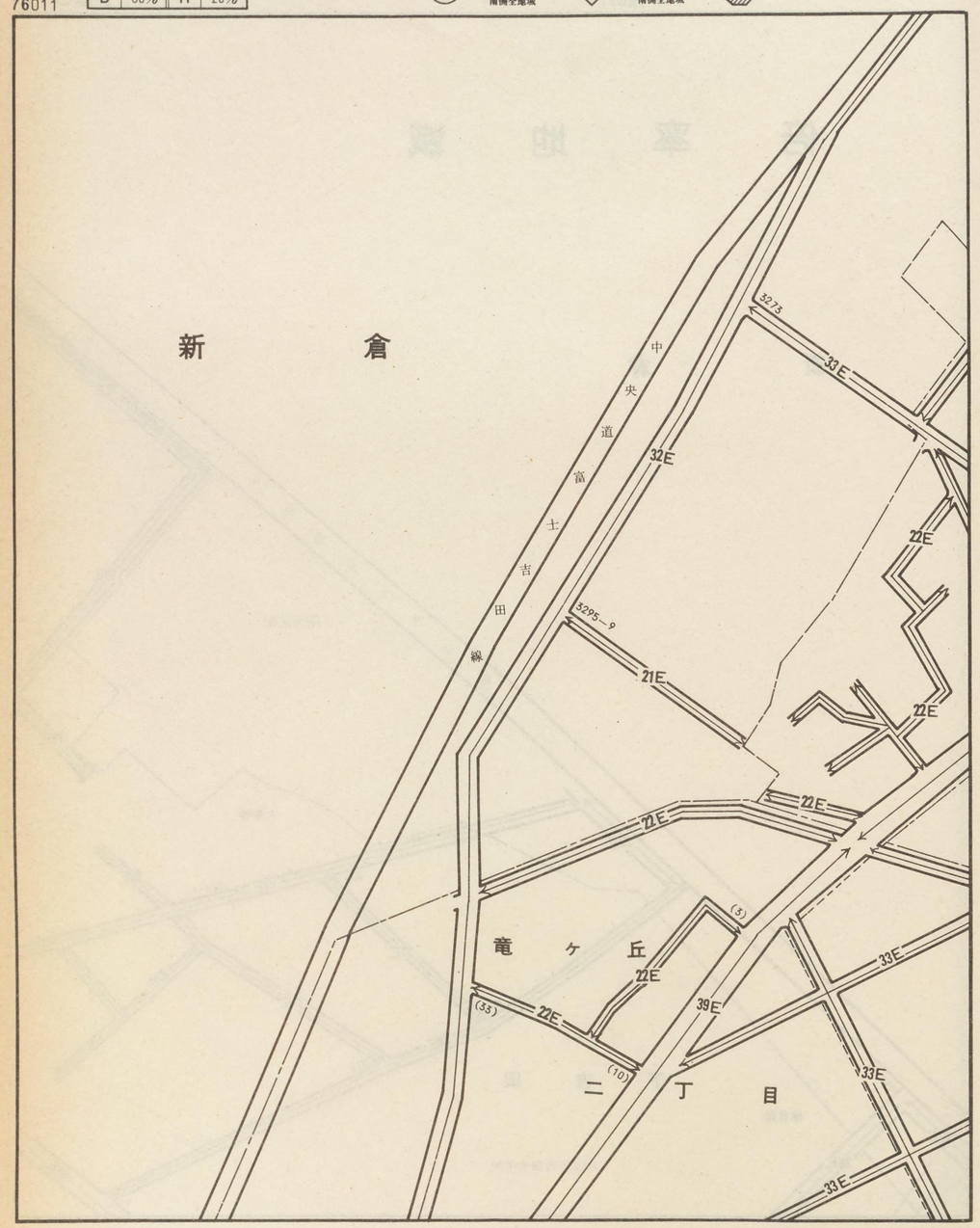

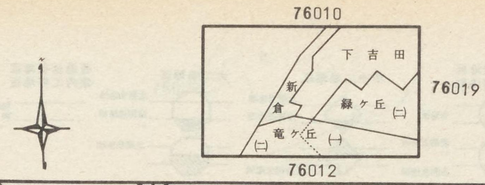

大月

(富士吉田市)

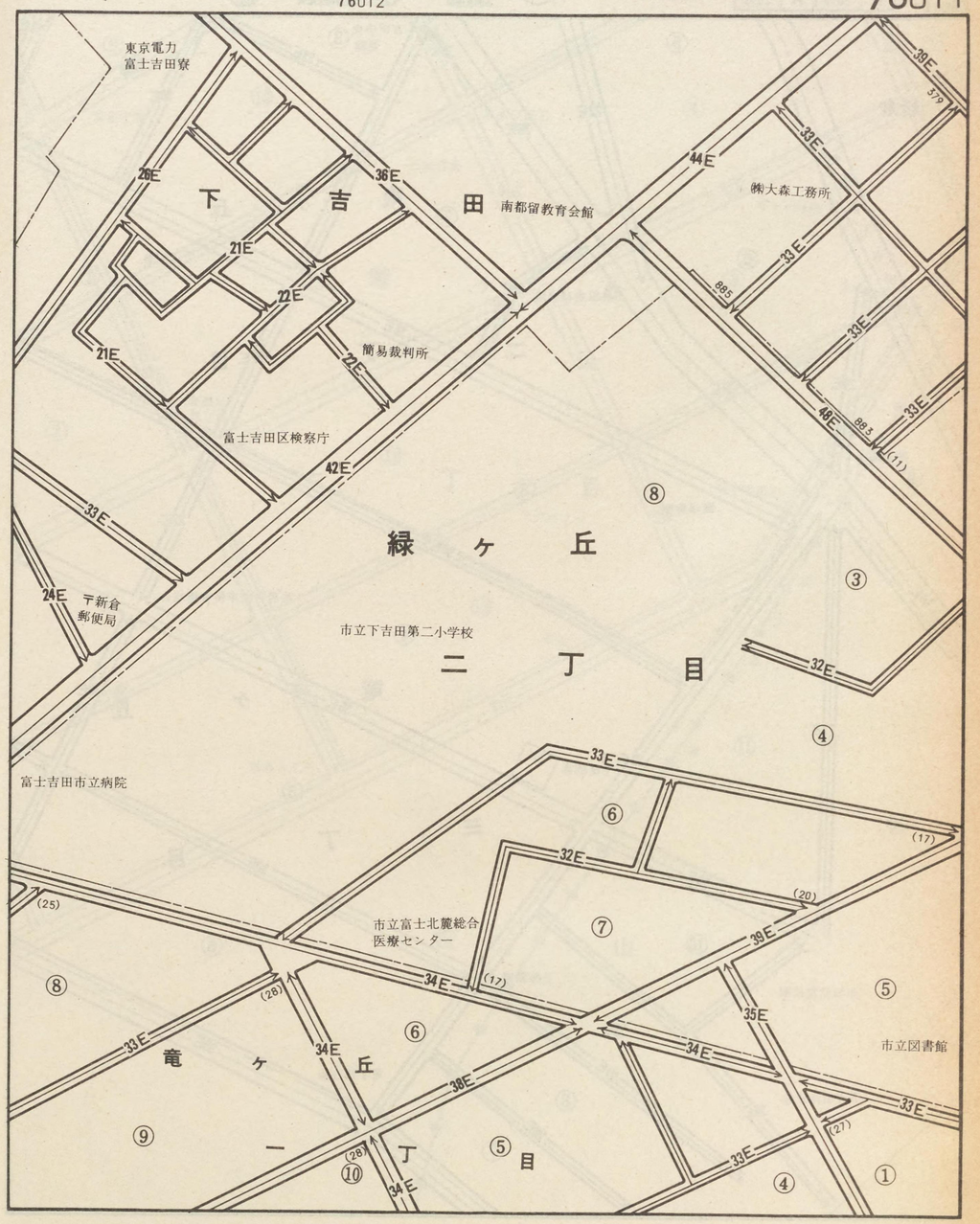

記号	借地権割合	記号	借地権割合
A	90%	E	50%
B	80%	F	40%
C	70%	G	30%
D	60%	H	20%

繁華街・高度商業地区
道路を中心として全地域
道路沿い

普通商業地区
併用住宅地区
全地域
北側道路沿い
南側全地域

中小工場地区
北側全地域
南側道路沿い
南側全地域

大工場地区
北側全地域
南側道路沿い
北側全地域

普通住宅地区
家内工場地区
無印は全地域

76012

新倉
中央道富士吉田線
吉田中央運輸
奥脇歯科医院
不二工業
渡文商会
渡瑛倉庫
兵麓自動車検査場組合
甲斐紙業
公一
赤坂児童公園
三伸精機
下吉田浄水場
竜ヶ丘石油
竜ヶ丘 二丁目
竜ヶ丘 三丁目
竜ヶ丘

76011
76009
76020
76013

大月
（富士吉田市）

76012

萱沼工業
まるび自工
三協設備
竜ヶ丘医院
吉鳴商店
源鍛治鉄工所
藤本学習社
フジハイツ
右近
新藤木工所
竜ヶ丘 一丁目
竜ヶ丘
富士急行線
松山

記号	借地権割合	記号	借地権割合
A	90%	E	50%
B	80%	F	40%
C	70%	G	30%
D	60%	H	20%

繁華街・高度商業地区
道路を中心として全地域
道路沿い

普通商業地区
併用住宅地区
全地域
北側道路沿い
南側全地域

中小工場地区
北側全地域
南側道路沿い
南側全地域

大工場地区
北側全地域
南側道路沿い
北側全地域

普通住宅地区
家内工場地区
無印は全地域

76013

松野屋荘

19

35E

倍　率　地　域

松　山

至河口湖

44E

富　士　急　行　線

30E

26E

旅館 料亭 鳳

24E

29E

26E

26E

29E

34E

32E

マスコット

26E

76012

竜ケ丘(三)

76021

松　山

上吉田

76014

大　月
（富士吉田市）

76013

富　士　急　行　線

富士吉田警察署

48E

46E

44E

山梨ヨコハマタイヤ
吉田営業所

山梨新日本運輸

26E

44E

至富士吉田駅

4014

28E

32E

26E

1117-3

32E

32E

29E

44E

31E

31E

上　吉　田

記号	借地権割合	記号	借地権割合
A	90%	E	50%
B	80%	F	40%
C	70%	G	30%
D	60%	H	20%

繁華街・高度商業地区
道路を中心として全地域
道路沿い

普通商業地区
併用住宅地区
全地域
北側道路沿い
南側全地域

中小工場地区
北側全地域
南側道路沿い
南側全地域

大工場地区
北側全地域
南側道路沿い
北側全地域

普通住宅地区
家内工場地区
無印は全地域

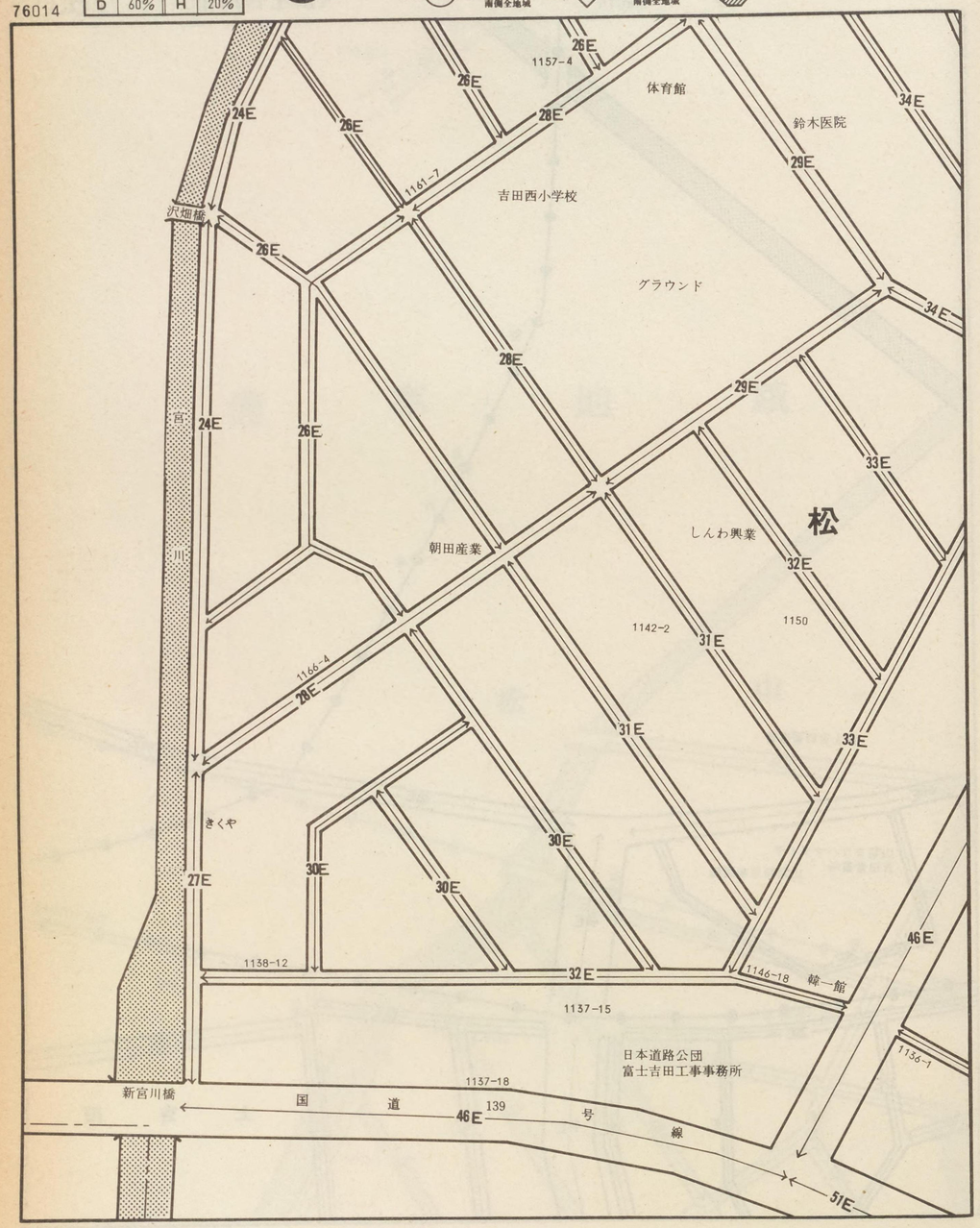

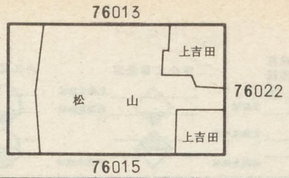

大月
(富士吉田市)

76014

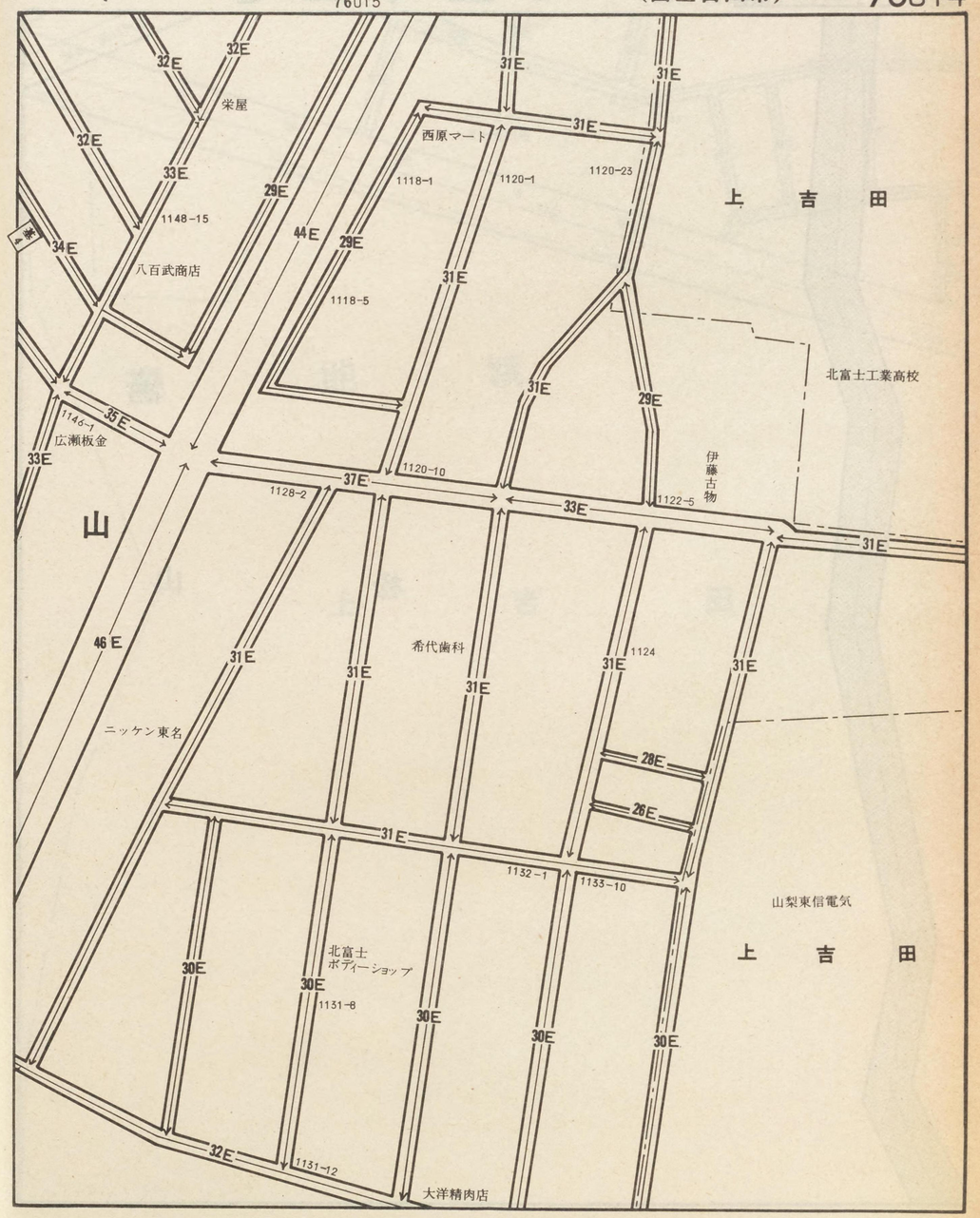

記号	借地権割合	記号	借地権割合
A	90%	E	50%
B	80%	F	40%
C	70%	G	30%
D	60%	H	20%

繁華街・高度商業地区
道路を中心として全地域
道路沿い

普通商業地区
併用住宅地区
全地域
北側道路沿い
南側全地域

中小工場地区
北側全地域
南側道路沿い
南側全地域

大工場地区
北側全地域
南側道路沿い
北側全地域

普通住宅地区
家内工場地区
無印は全地域

76015

至河口湖・身延

倍

率

地

域

松

山

76014

松山 上吉田

76023

大月（富士吉田市） 76015

32E 30E 30E 25E 上小沢アパート

33E

国道139号

ケーヨホームセンター富士吉田店

(1135)

レストラン

24E 26E 26E 26E 26E

51E 線

至山中湖

倍

率

地

域

上

吉

田

記号	借地権割合	記号	借地権割合
A	90%	E	50%
B	80%	F	40%
C	70%	G	30%
D	60%	H	20%

繁華街・高度商業地区
普通商業地区 併用住宅地区
中小工場地区
大工場地区
普通住宅地区 家内工場地区

76016

倍　　率

下　　吉　　田

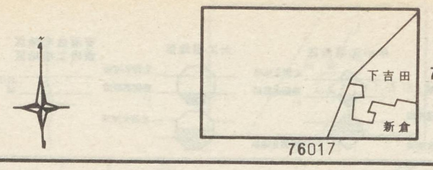

大　月
（富士吉田市）

76016

地　　域

下　　吉　　田

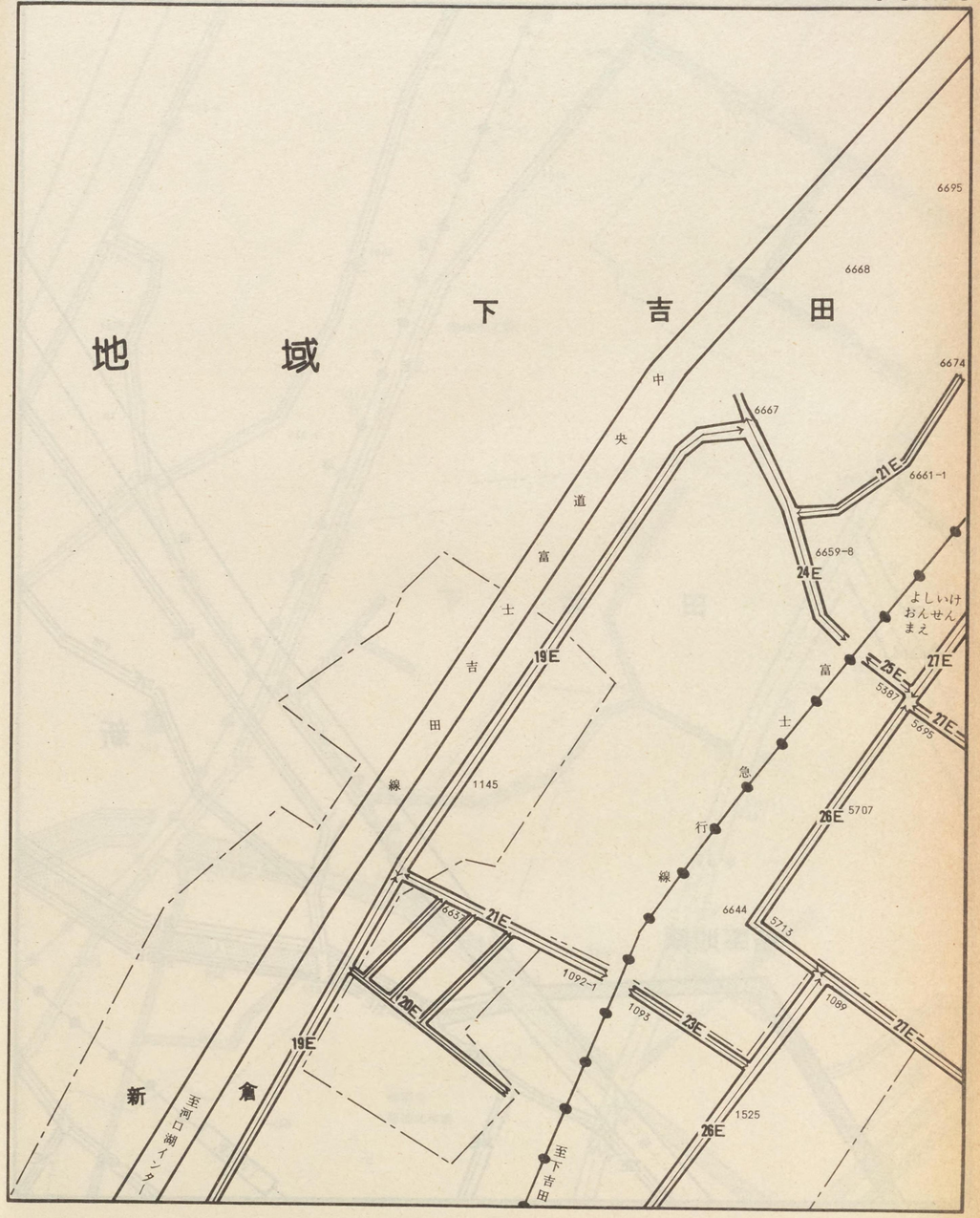

記号	借地権割合	記号	借地権割合
A	90%	E	50%
B	80%	F	40%
C	70%	G	30%
D	60%	H	20%

繁華街・高度商業地区
道路を中心として全地域
道路沿い

普通商業地区
併用住宅地区
全地域
北側道路沿い
南側全地域

中小工場地区
北側全地域
南側道路沿い
南側全地域

大工場地区
北側全地域
南側道路沿い
北側全地域

普通住宅地区
家内工場地区
無印は全地域

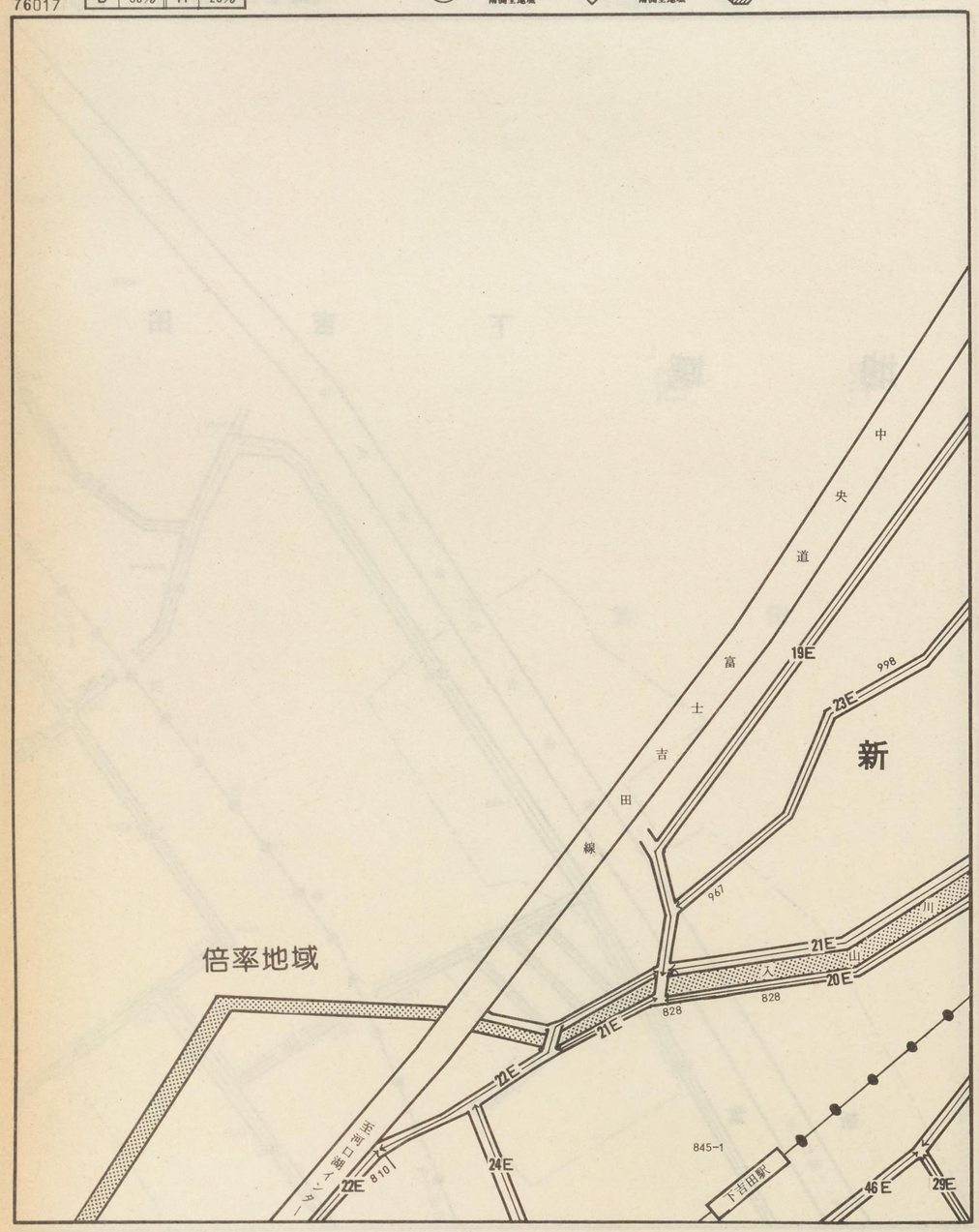

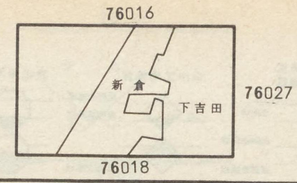

大月
(富士吉田市)

76017

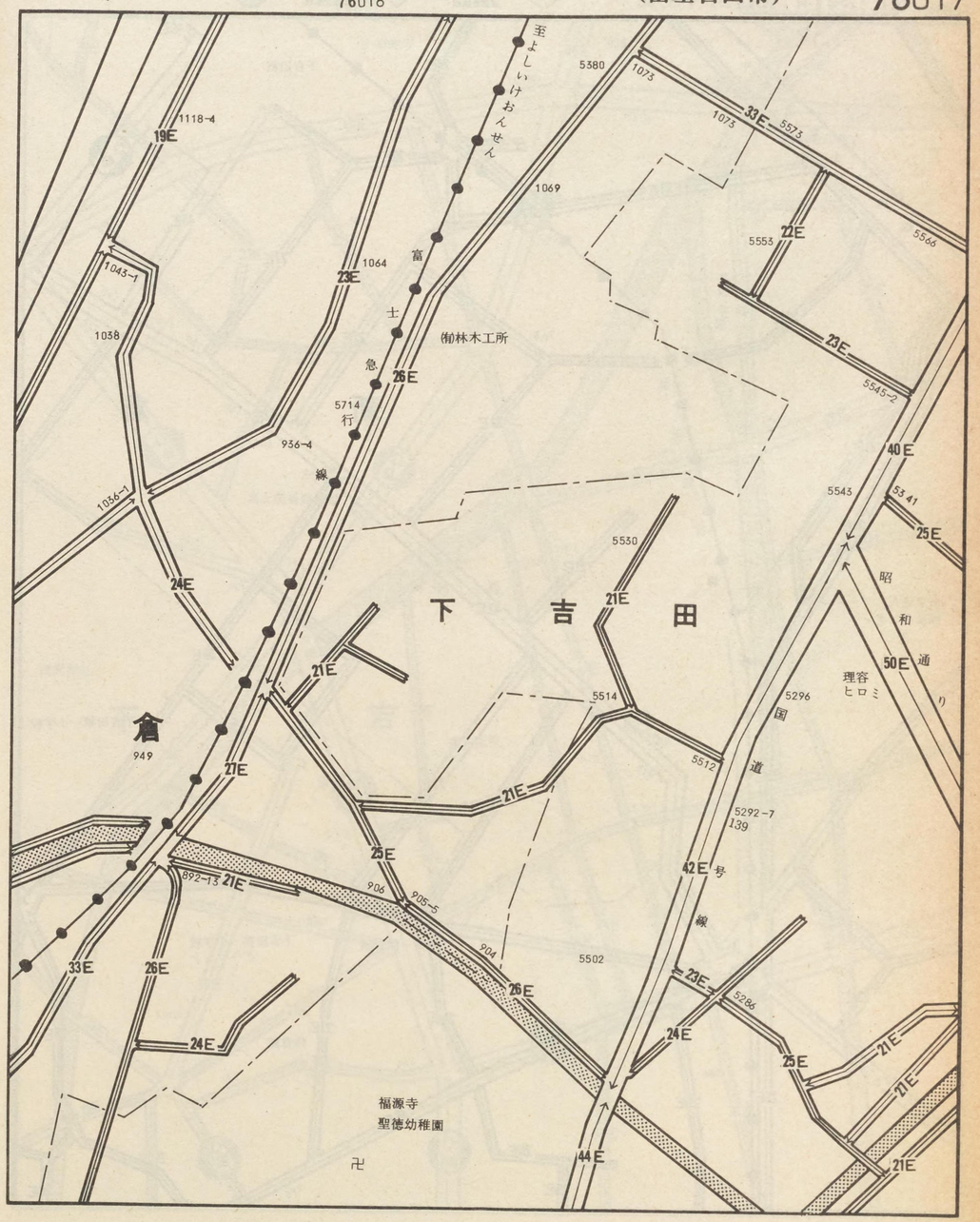

記号	借地権割合	記号	借地権割合
A	90%	E	50%
B	80%	F	40%
C	70%	G	30%
D	60%	H	20%

繁華街・高度商業地区
道路を中心として全地域
道路沿い

普通商業地区
併用住宅地区
全地域
北側道路沿い
南側全地域

中小工場地区
北側全地域
南側道路沿い
南側全地域

大工場地区
北側全地域
南側道路沿い
北側全地域

普通住宅地区
家内工場地区
無印は全地域

76018

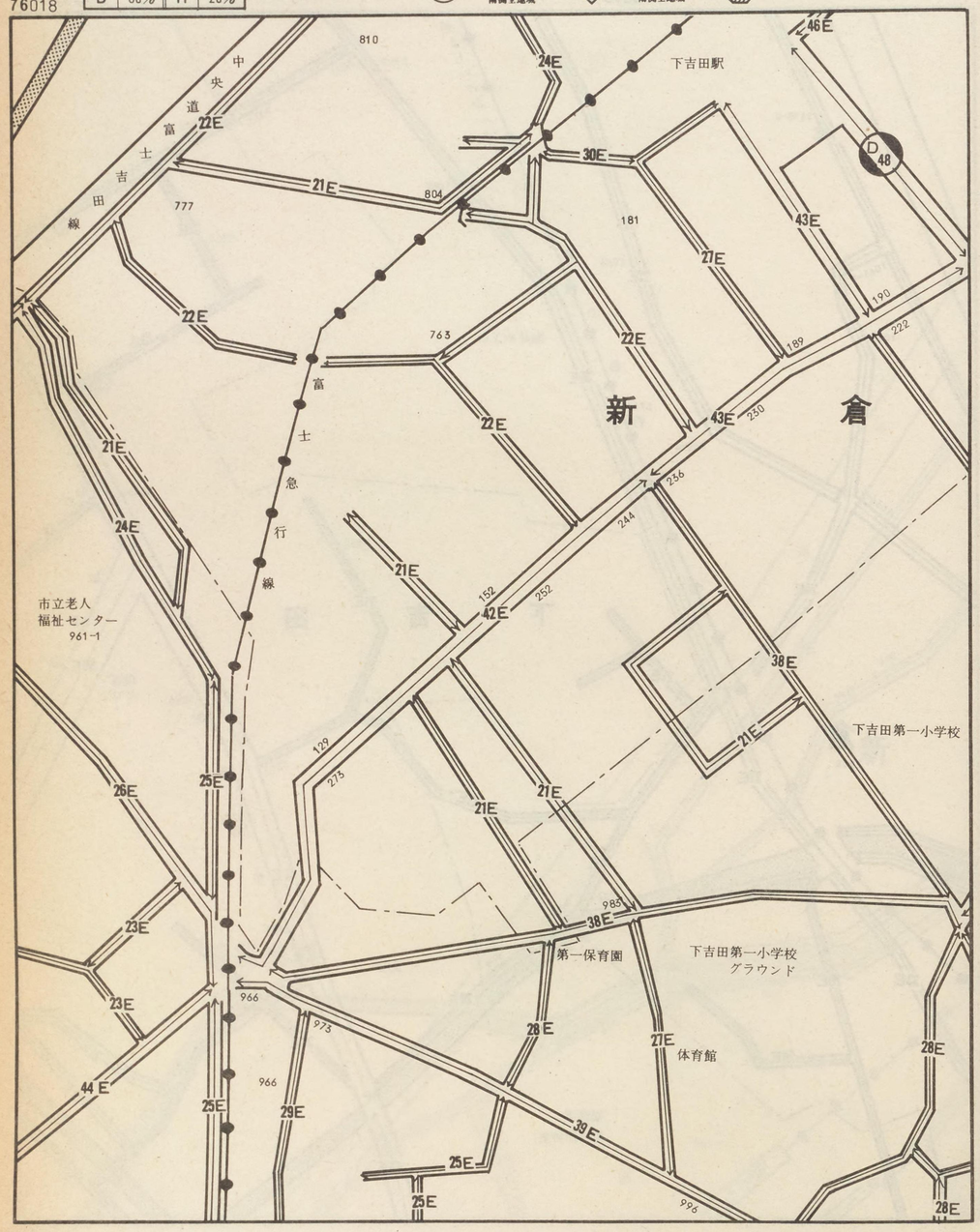

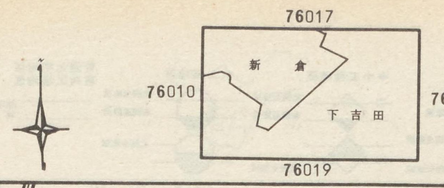

大月
（富士吉田市）

76018

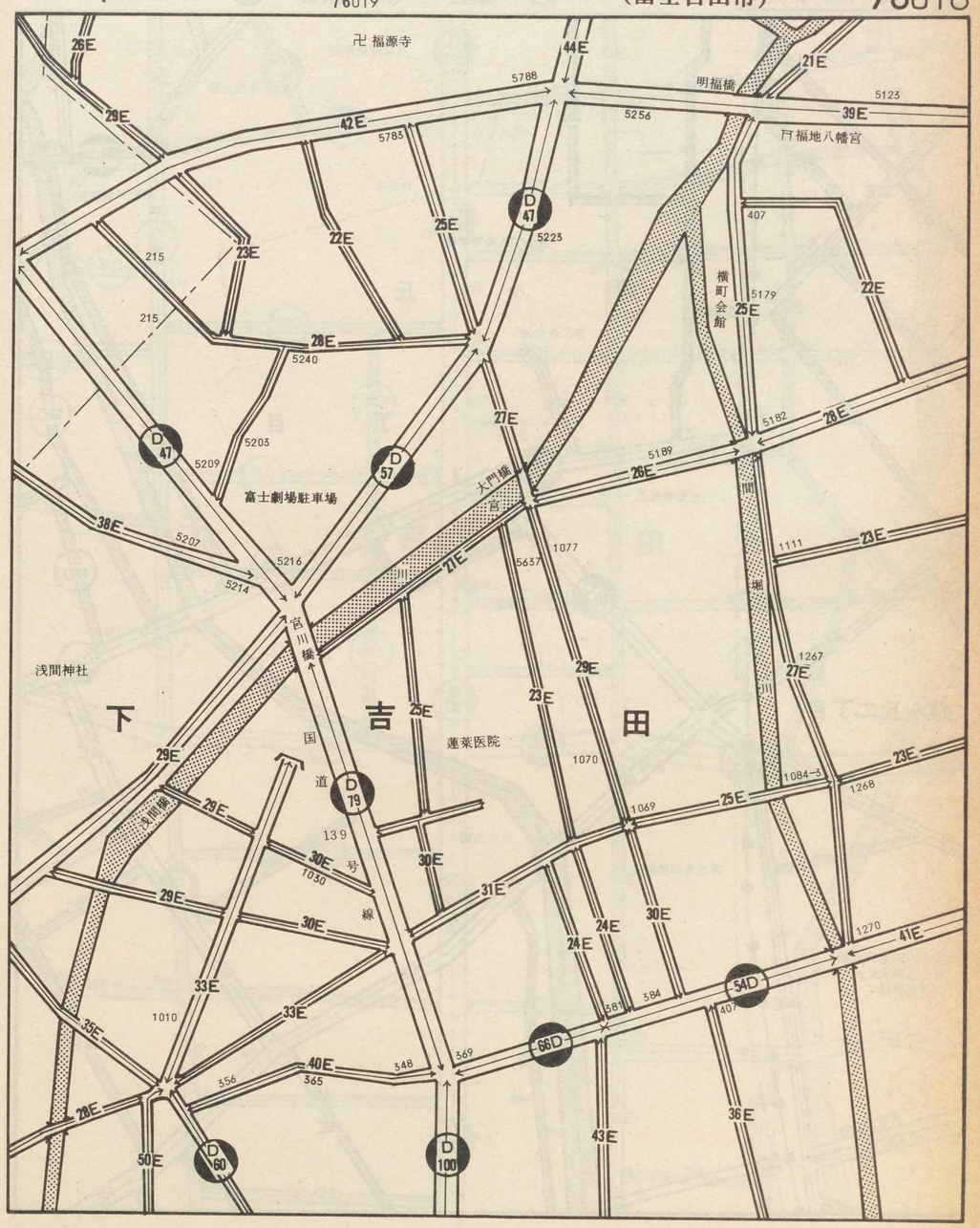

記号	借地権割合	記号	借地権割合
A	90%	E	50%
B	80%	F	40%
C	70%	G	30%
D	60%	H	20%

繁華街・高度商業地区：道路を中心として全地域／道路沿い
普通商業地区 併用住宅地区：全地域／北側道路沿い／南側全地域
中小工場地区：北側全地域／南側道路沿い／南側全地域
大工場地区：北側全地域／南側道路沿い／北側全地域
普通住宅地区 家内工場地区：無印は全地域

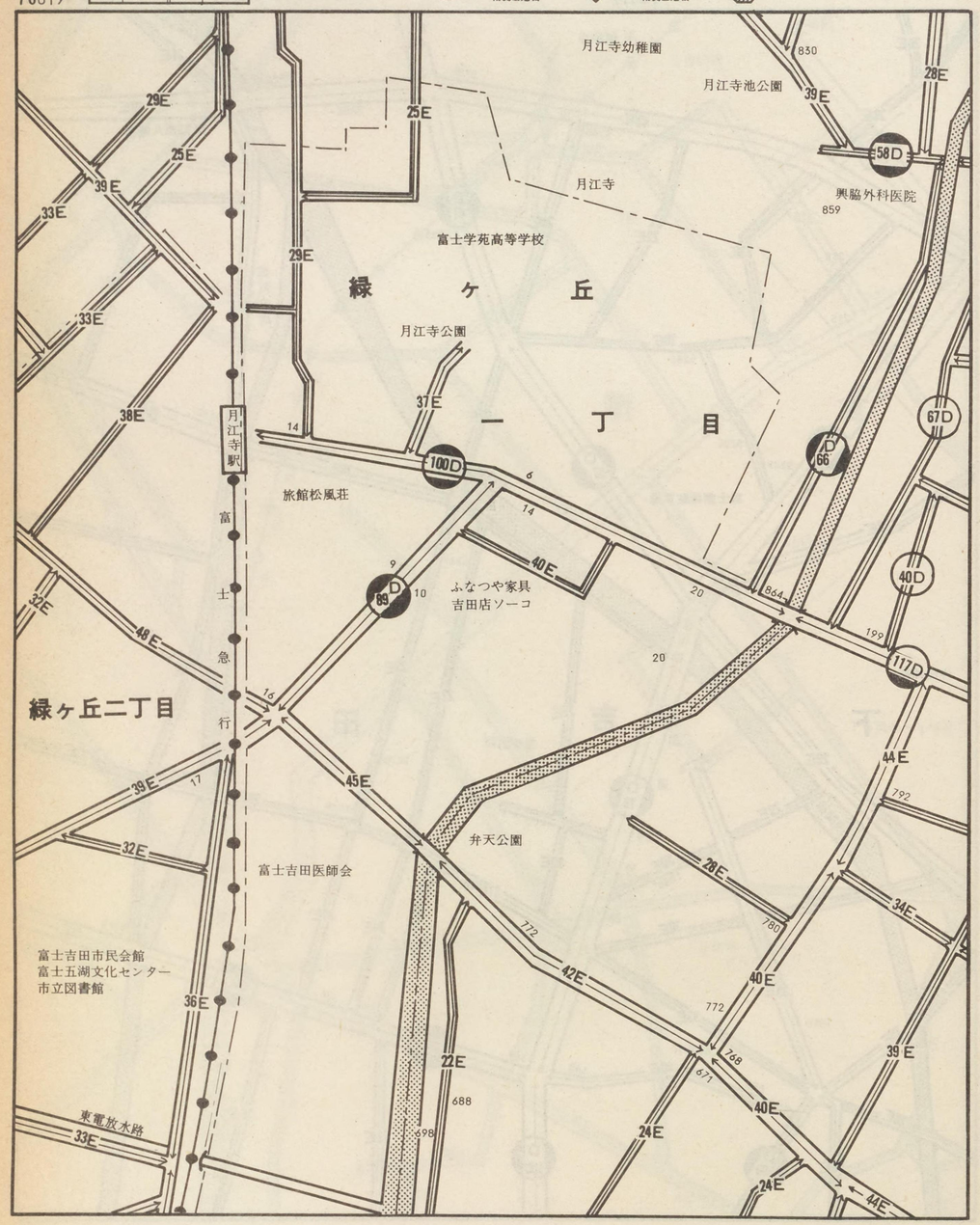

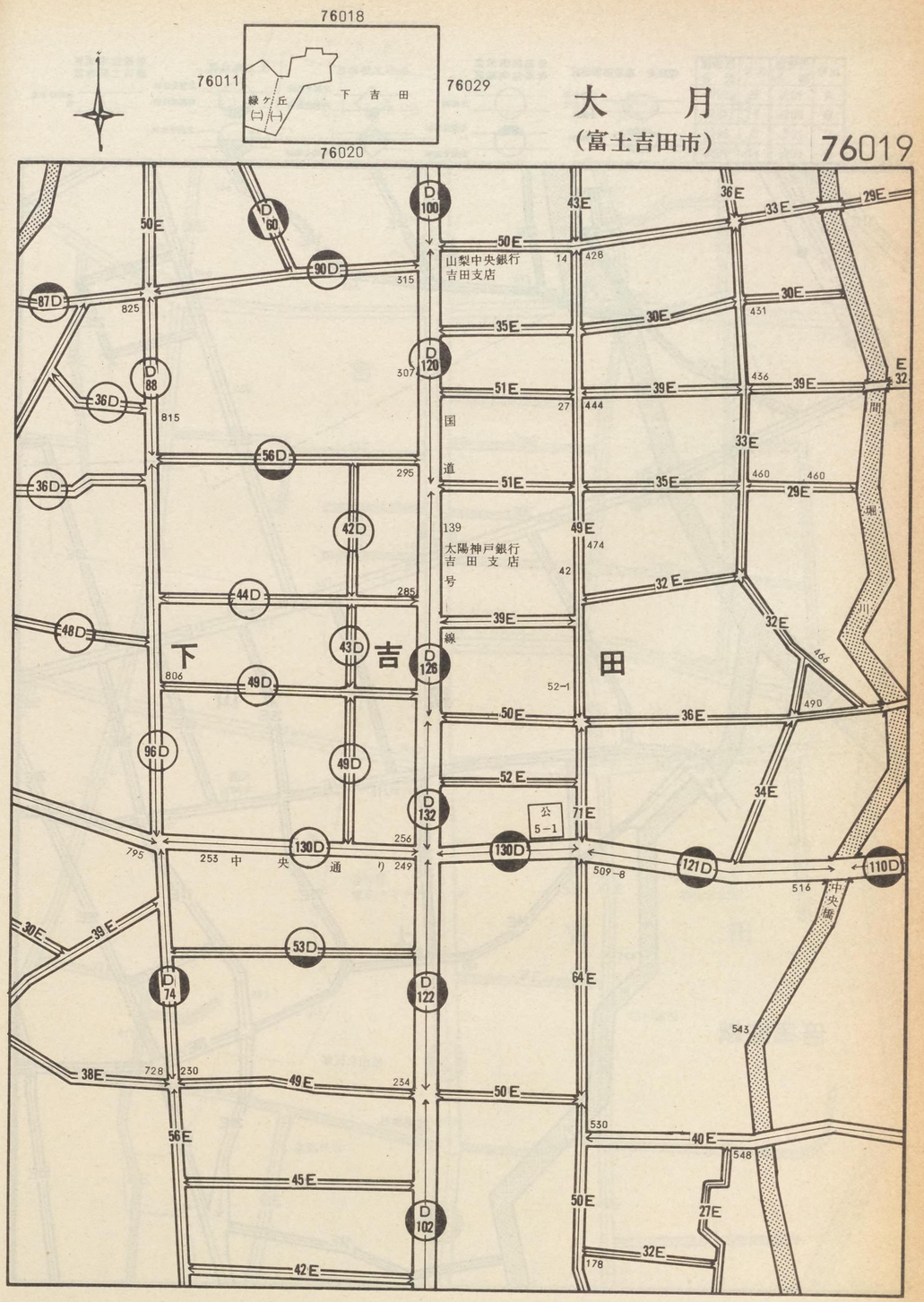

大月
(富士吉田市)

記号	借地権割合	記号	借地権割合
A	90%	E	50%
B	80%	F	40%
C	70%	G	30%
D	60%	H	20%

繁華街・高度商業地区
道路を中心として全地域
道路沿い

普通商業地区
併用住宅地区
全地域
北側道路沿い
南側全地域

中小工場地区
北側全地域
南側道路沿い
南側全地域

大工場地区
北側全地域
南側道路沿い
北側全地域

普通住宅地区
家内工場地区
無印は全地域

76020

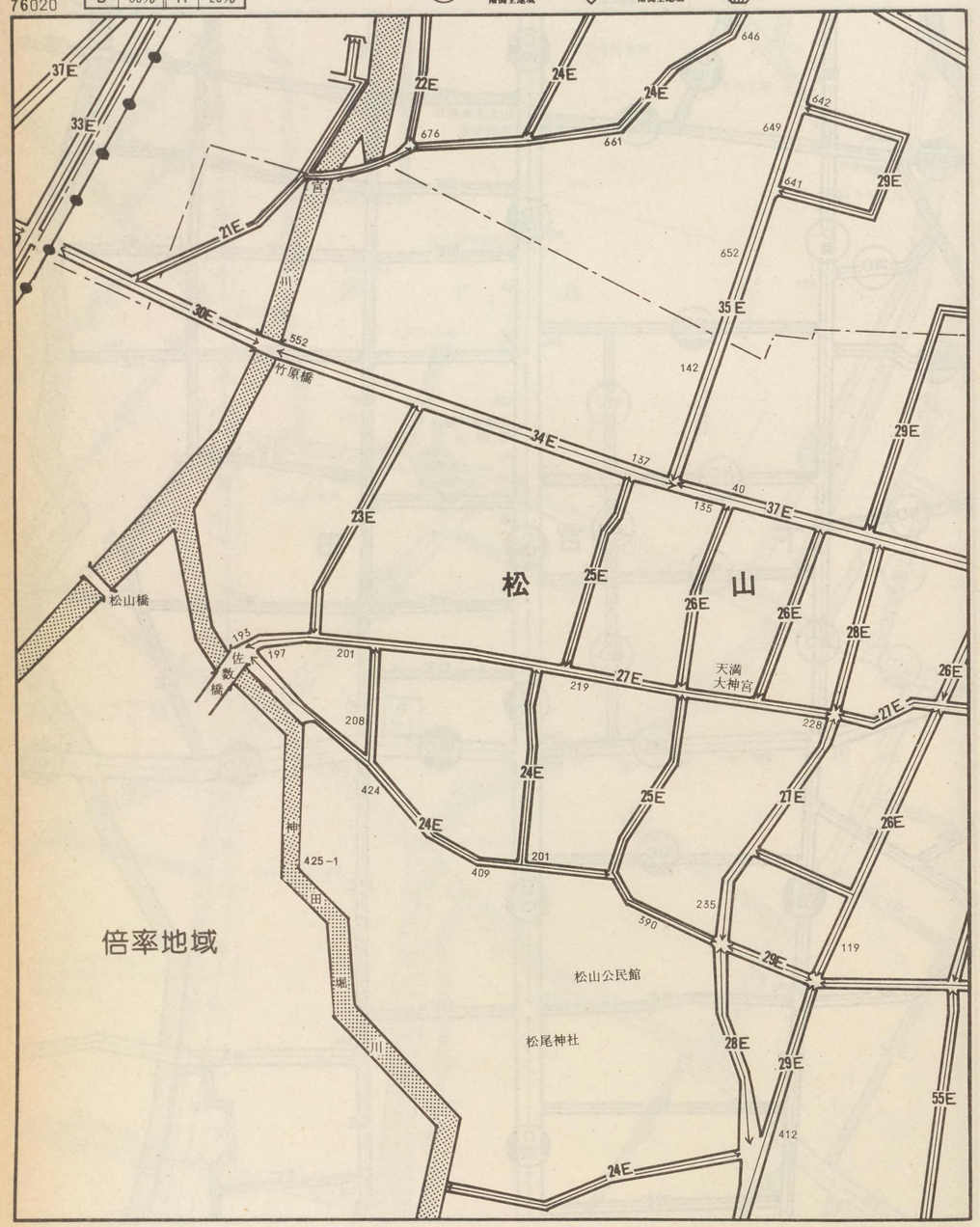

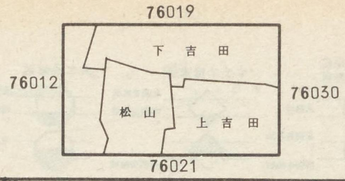

大月
(富士吉田市)

76020

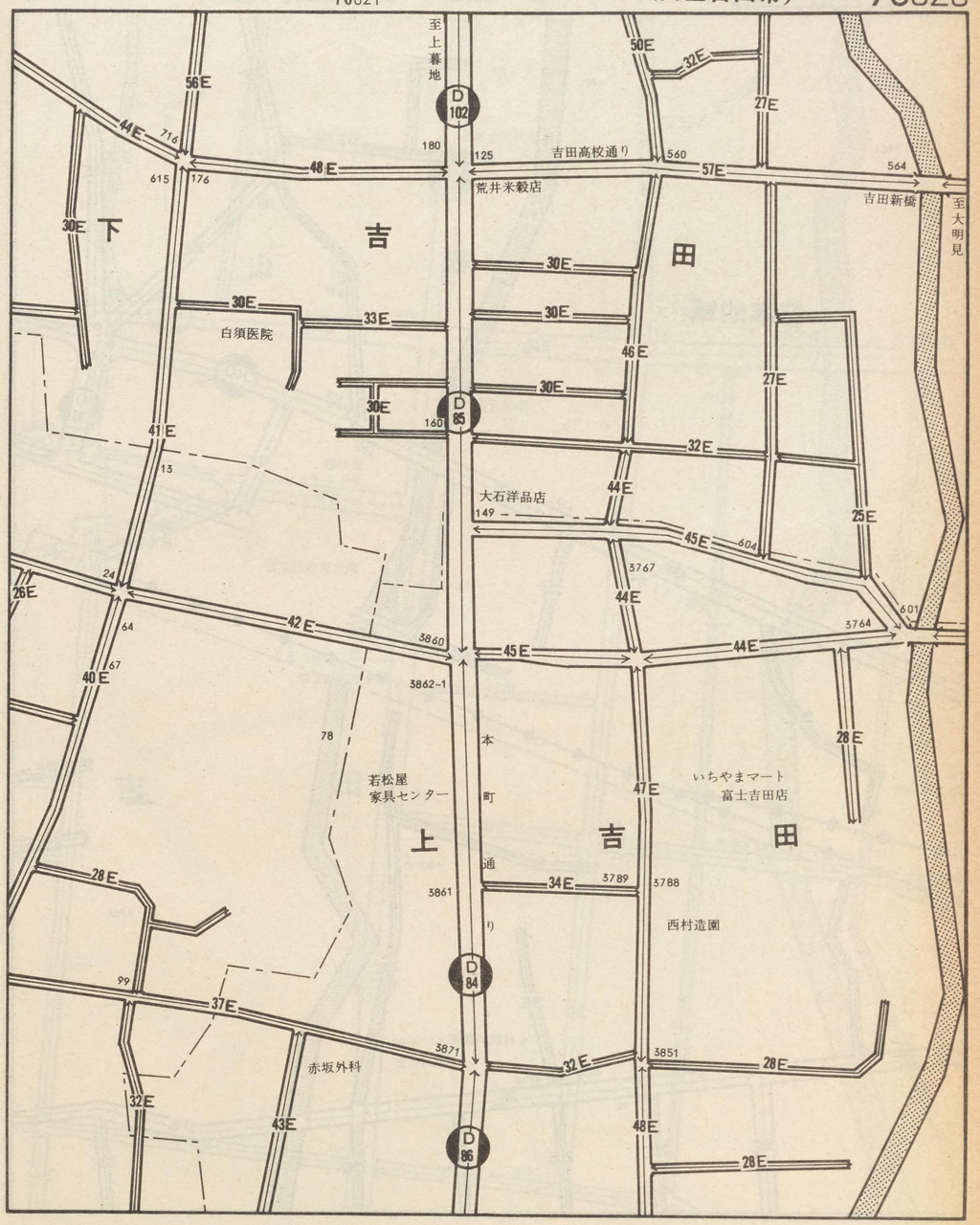

記号	借地権割合	記号	借地権割合
A	90%	E	50%
B	80%	F	40%
C	70%	G	30%
D	60%	H	20%

繁華街・高度商業地区　道路を中心として全地域　道路沿い

普通商業地区 併用住宅地区　全地域　北側道路沿い　南側全地域

中小工場地区　北側全地域　南側道路沿い　南側全地域

大工場地区　北側全地域　南側道路沿い　北側全地域

普通住宅地区 家内工場地区　無印は全地域

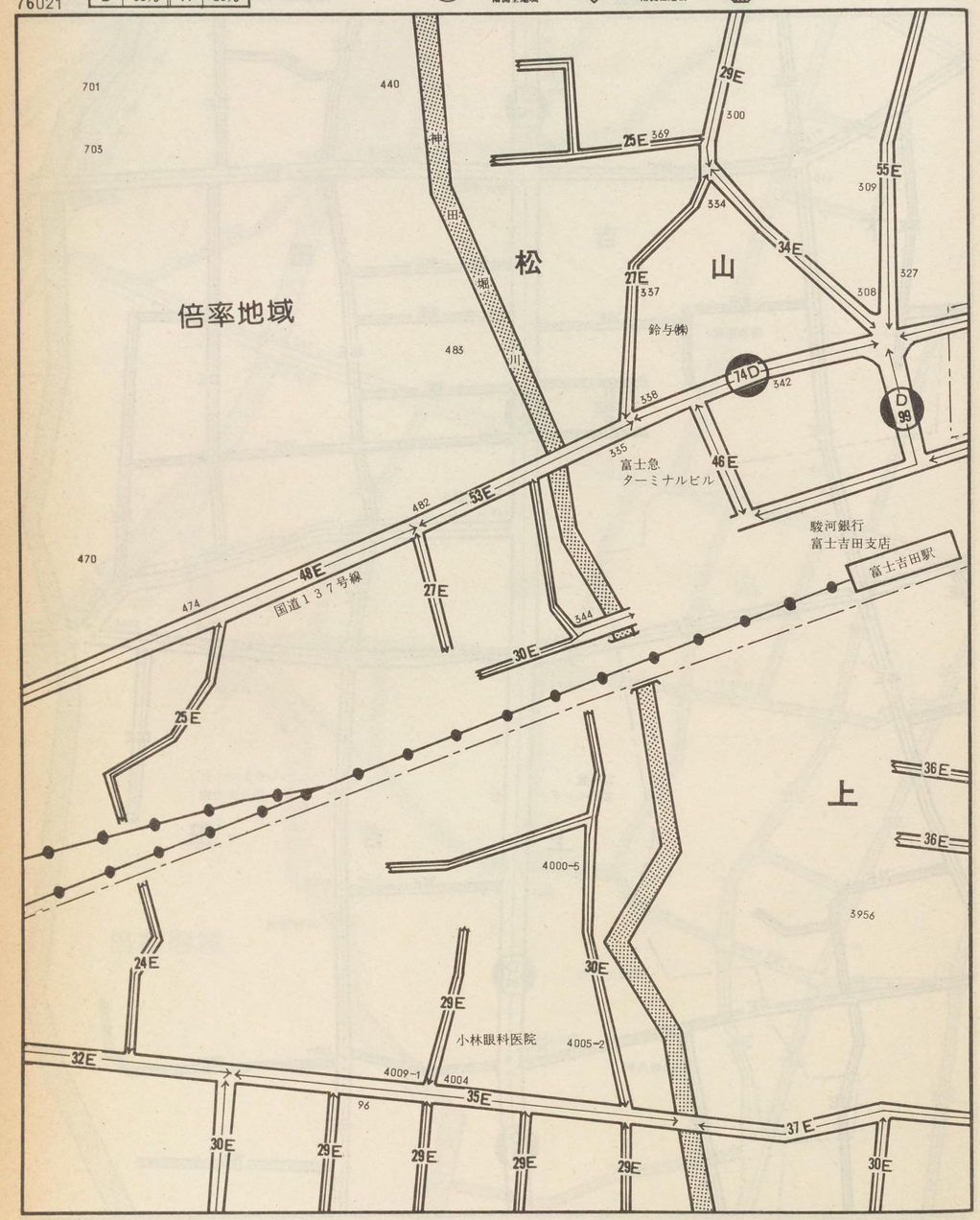

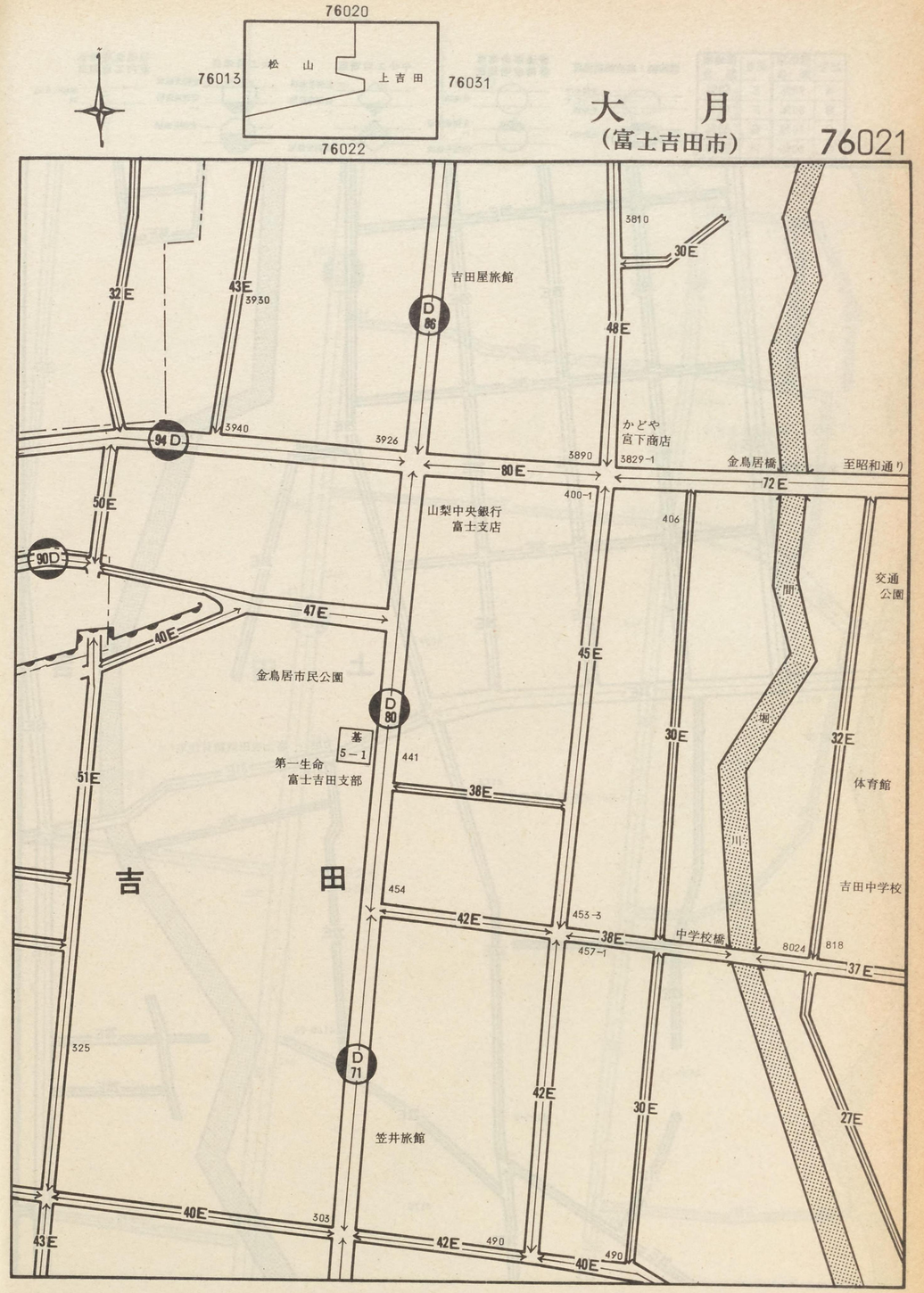

大　月
(富士吉田市)

記号	借地権割合	記号	借地権割合
A	90%	E	50%
B	80%	F	40%
C	70%	G	30%
D	60%	H	20%

繁華街・高度商業地区
道路を中心として全地域
道路沿い

普通商業地区
併用住宅地区
全地域
北側道路沿い
南側全地域

中小工場地区
北側全地域
南側道路沿い
南側全地域

大工場地区
北側全地域
南側道路沿い
北側全地域

普通住宅地区
家内工場地区
無印は全地域

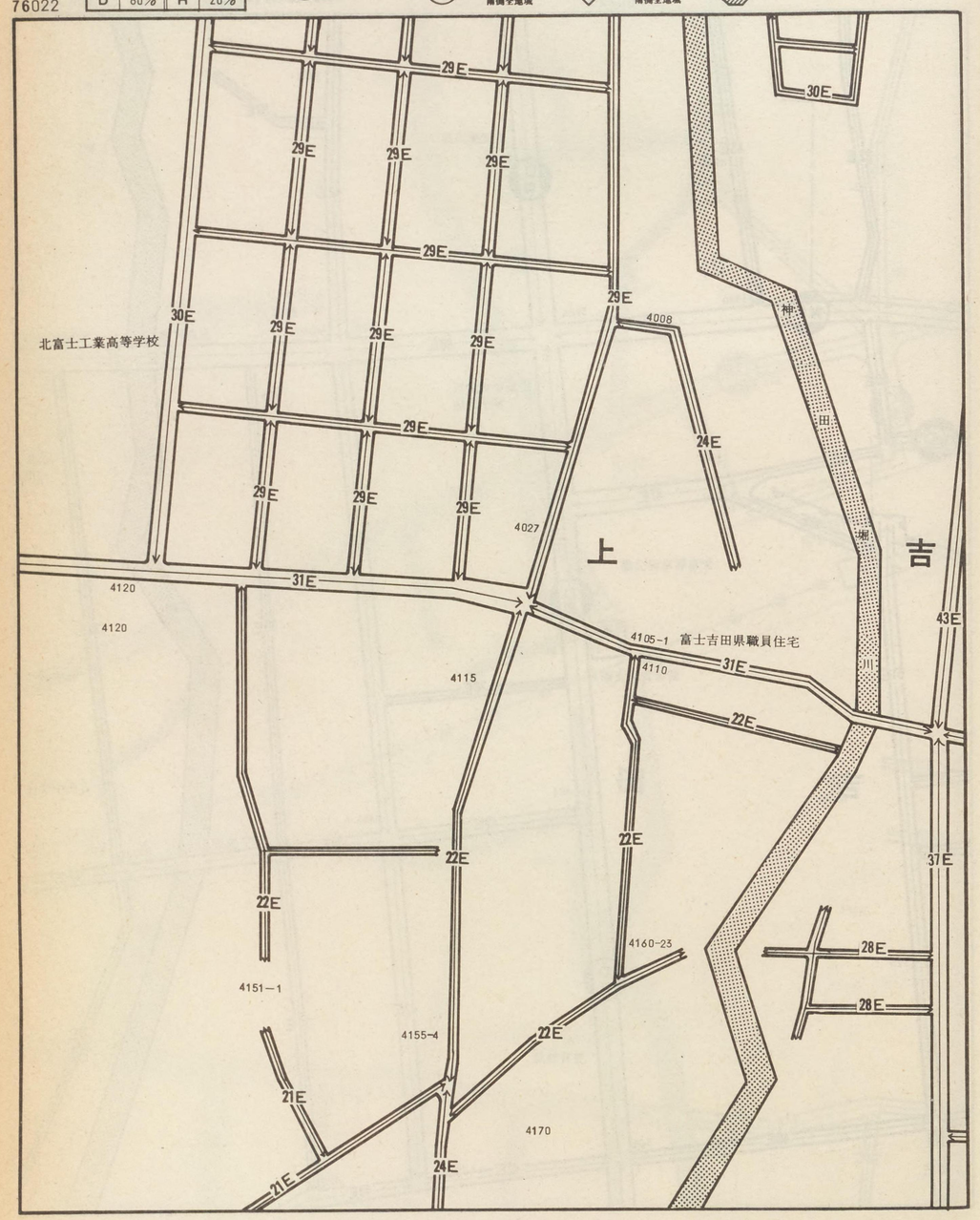

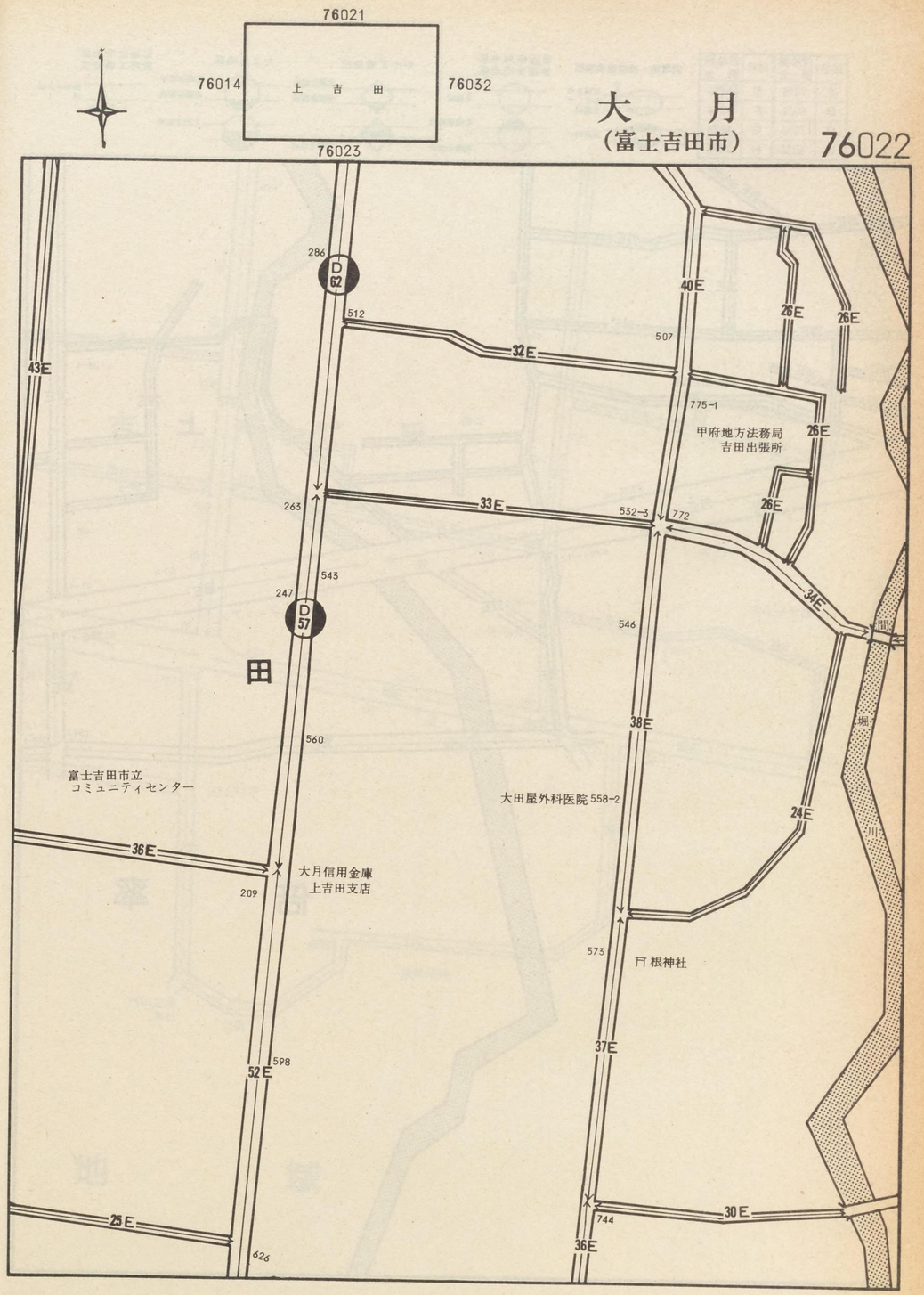

記号	借地権割合	記号	借地権割合
A	90%	E	50%
B	80%	F	40%
C	70%	G	30%
D	60%	H	20%

繁華街・高度商業地区
道路を中心として全地域
道路沿い

普通商業地区
併用住宅地区
全地域
北側道路沿い
南側全地域

中小工場地区
北側全地域
南側道路沿い
南側全地域

大工場地区
北側全地域
南側道路沿い
北側全地域

普通住宅地区
家内工場地区
無印は全地域

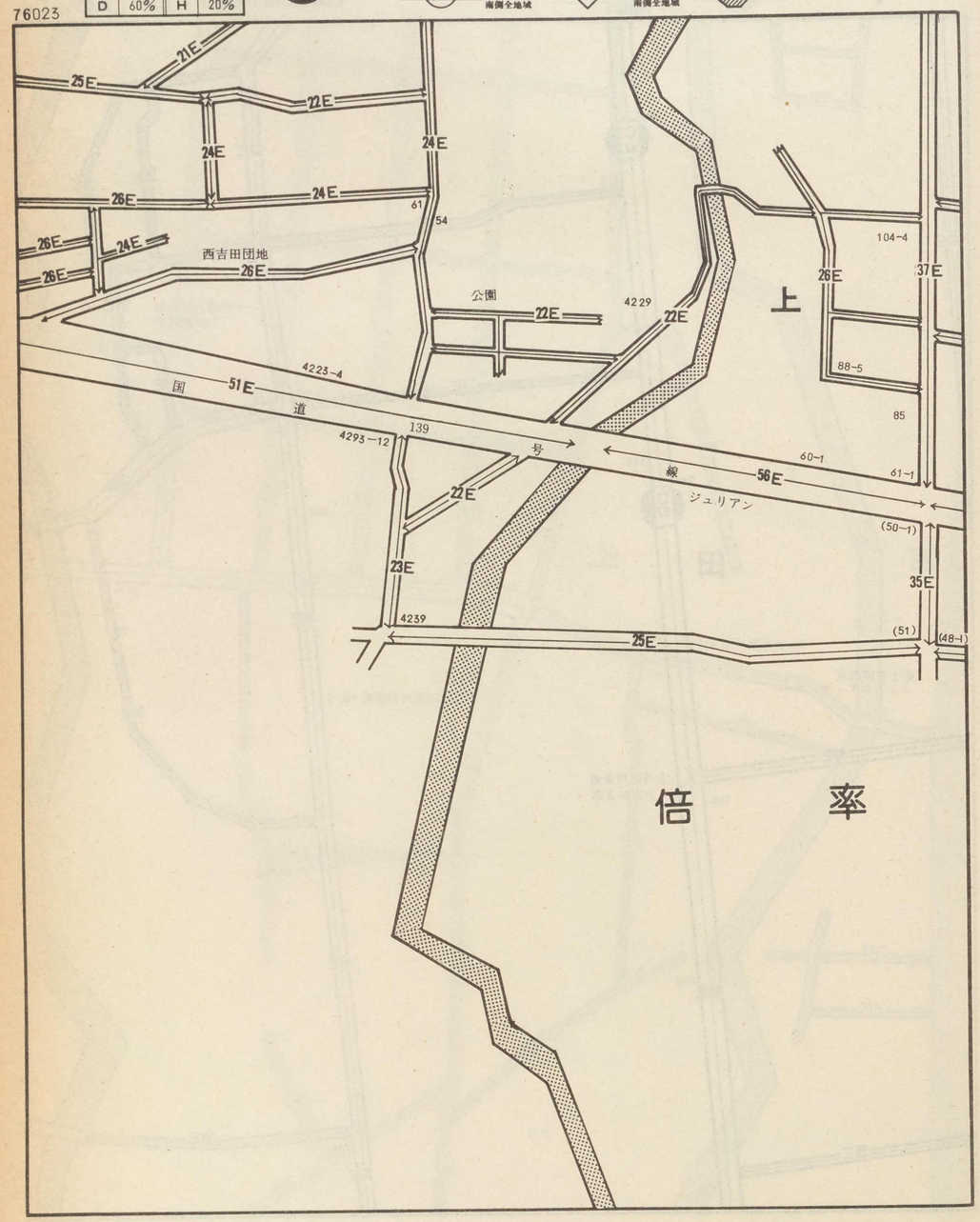

倍　　率

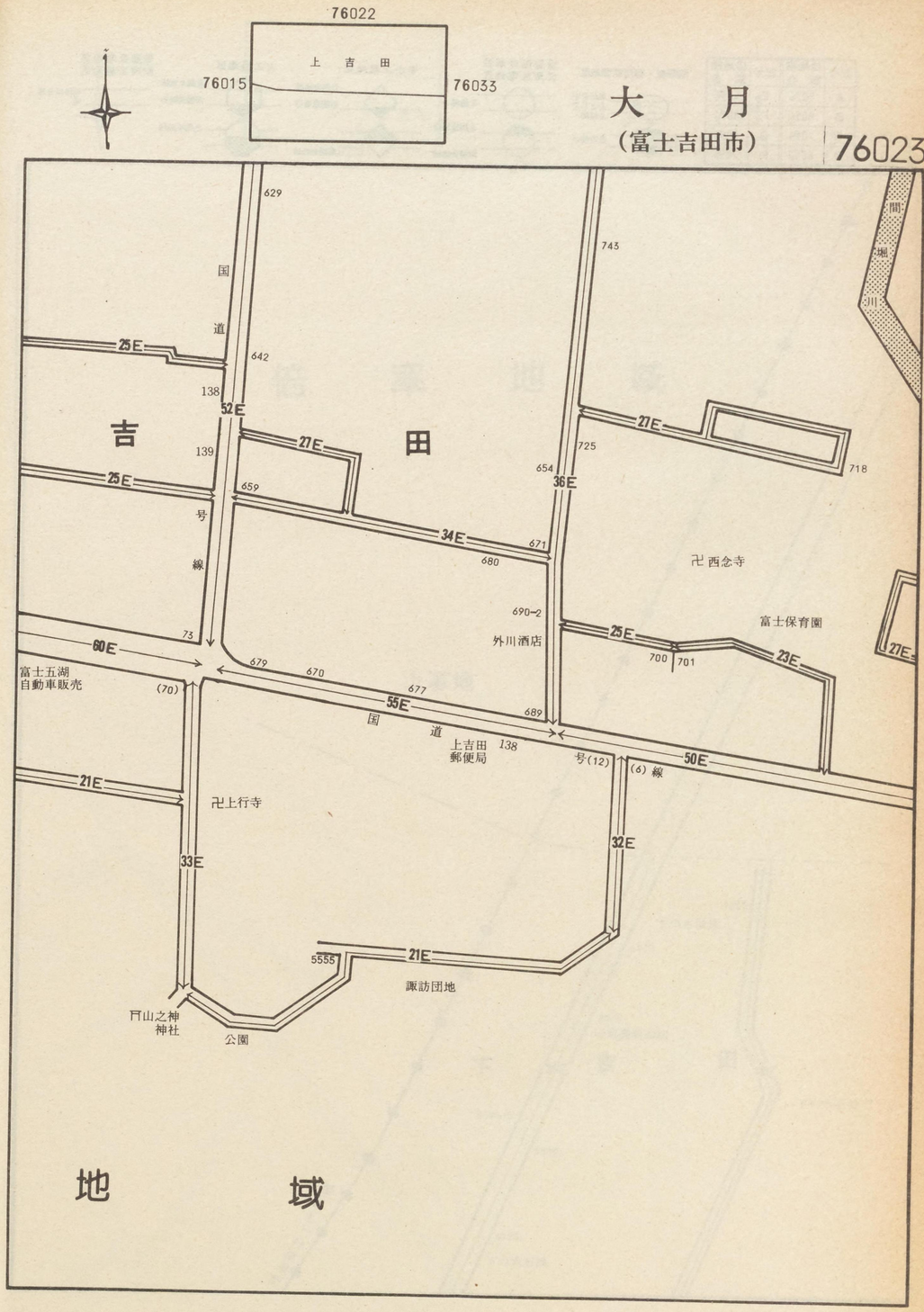

地　　域

記号	借地権割合	記号	借地権割合
A	90%	E	50%
B	80%	F	40%
C	70%	G	30%
D	60%	H	20%

繁華街・高度商業地区
道路を中心として全地域
道路沿い

普通商業地区
併用住宅地区
全地域
北側道路沿い
南側全地域

中小工場地区
北側全地域
南側道路沿い
南側全地域

大工場地区
北側全地域
南側道路沿い
北側全地域

普通住宅地区
家内工場地区
無印は全地域

76024

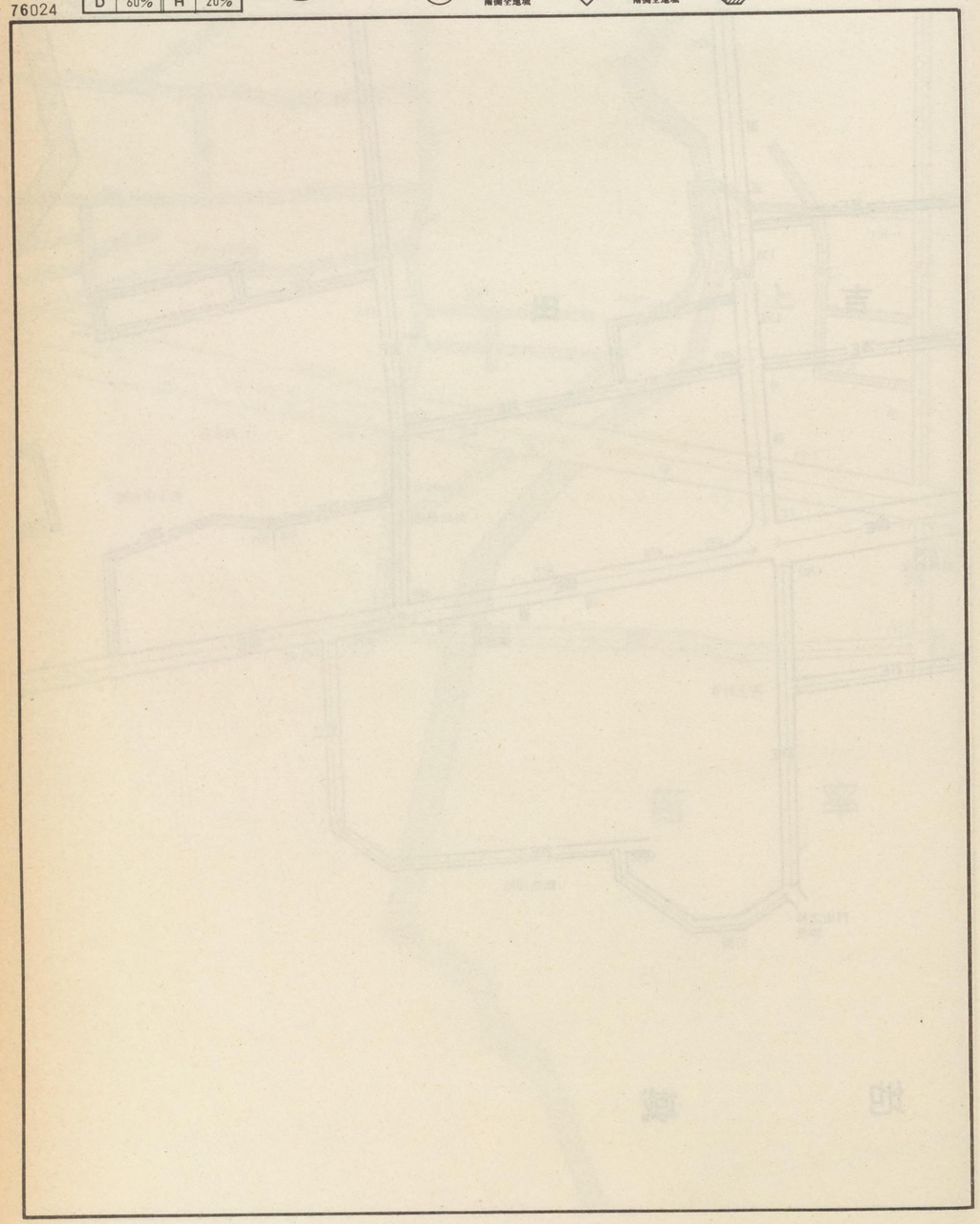

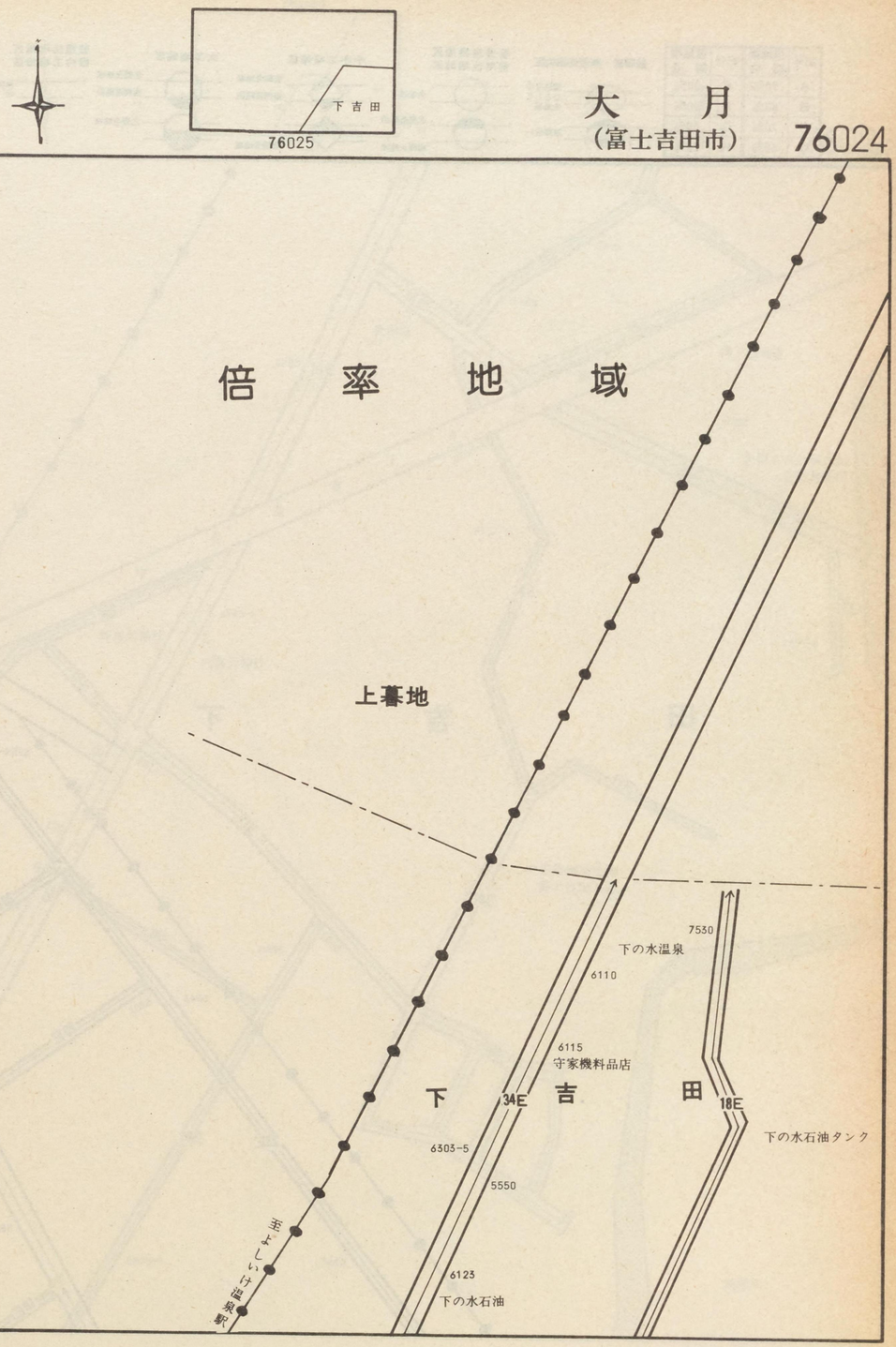

記号	借地権割合	記号	借地権割合
A	90%	E	50%
B	80%	F	40%
C	70%	G	30%
D	60%	H	20%

繁華街・高度商業地区
道路を中心として全地域
道路沿い

普通商業地区
併用住宅地区
全地域
北側道路沿い
南側全地域

中小工場地区
北側全地域
南側道路沿い
南側全地域

大工場地区
北側全地域
南側道路沿い
北側全地域

普通住宅地区
家内工場地区
無印は全地域

76025

6259-2
6263
6243
6207
6164
5822
20E
23E
19E

76024
下吉田
76026

大月（富士吉田市）

76025

6105
5992
5980
6126
6285
6127-1
6296
6136-1
6137-2
6140-1
5951-8
5848
5846
5845
5860
5870-2
貴仙鮨
鴻ヶ池漁荘
山梨スズキ販売㈱吉田営業所
外宮大神社
内宮大神社
中央鶏卵加工㈱富士吉田工場
養鶏場
下吉田
富士吉田線
中央道
国道139号線
深山橋
17E
18E
19E
20E
21E
24E
25E
34E
35E

記号	借地権割合	記号	借地権割合
A	90%	E	50%
B	80%	F	40%
C	70%	G	30%
D	60%	H	20%

繁華街・高度商業地区
道路を中心として全地域
道路沿い

普通商業地区
併用住宅地区
全地域
北側道路沿い
南側全地域

中小工場地区
北側全地域
南側道路沿い
南側全地域

大工場地区
北側全地域
南側道路沿い
北側全地域

普通住宅地区
家内工場地区
無印は全地域

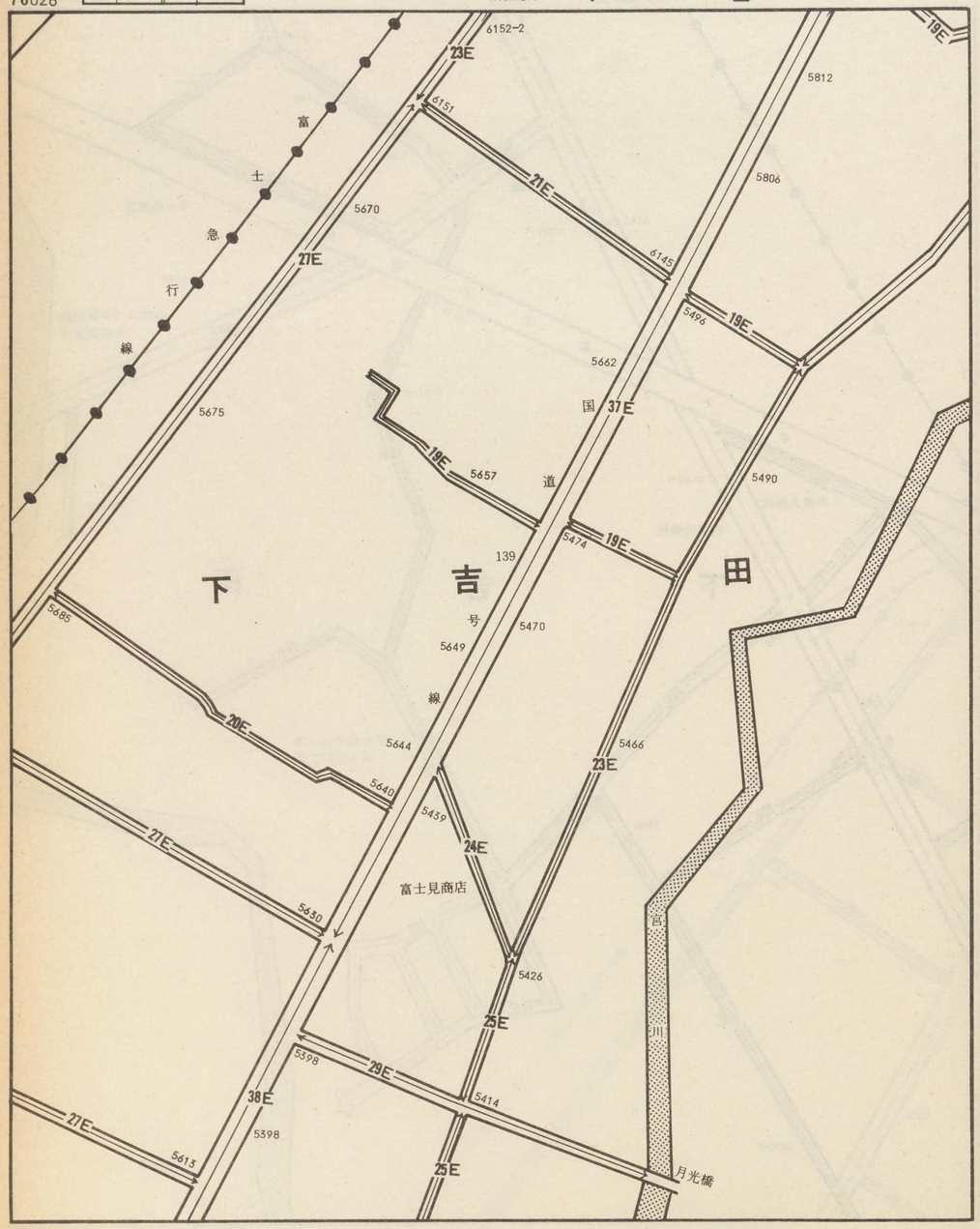

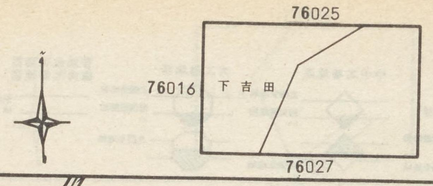

大月
（富士吉田市）

76026

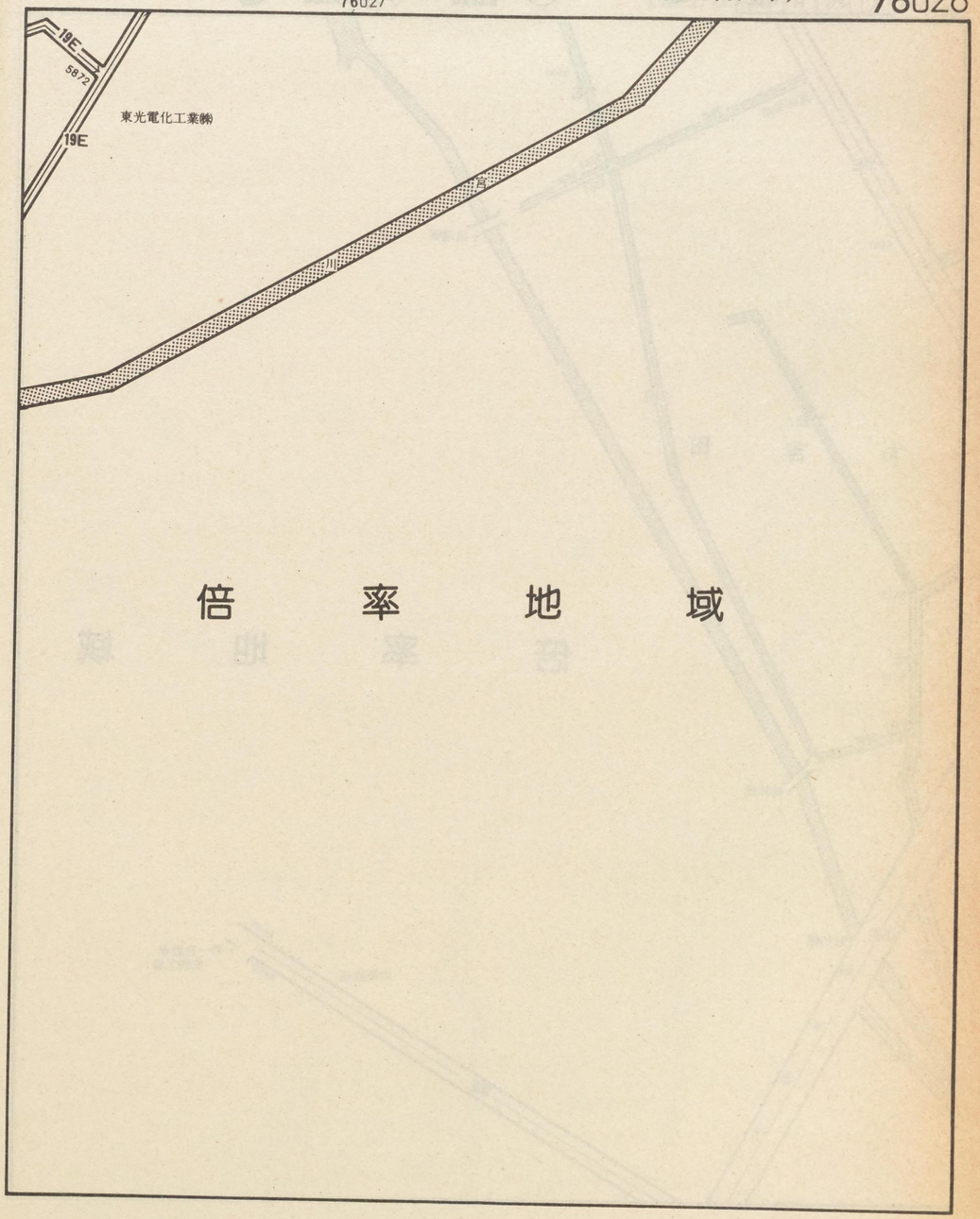

記号	借地権割合	記号	借地権割合
A	90%	E	50%
B	80%	F	40%
C	70%	G	30%
D	60%	H	20%

繁華街・高度商業地区
道路を中心として全地域
道路沿い

普通商業地区
併用住宅地区
全地域
北側道路沿い
南側全地域

中小工場地区
北側全地域
南側道路沿い
南側全地域

大工場地区
北側全地域
南側道路沿い
北側全地域

普通住宅地区
家内工場地区
無印は全地域

76027

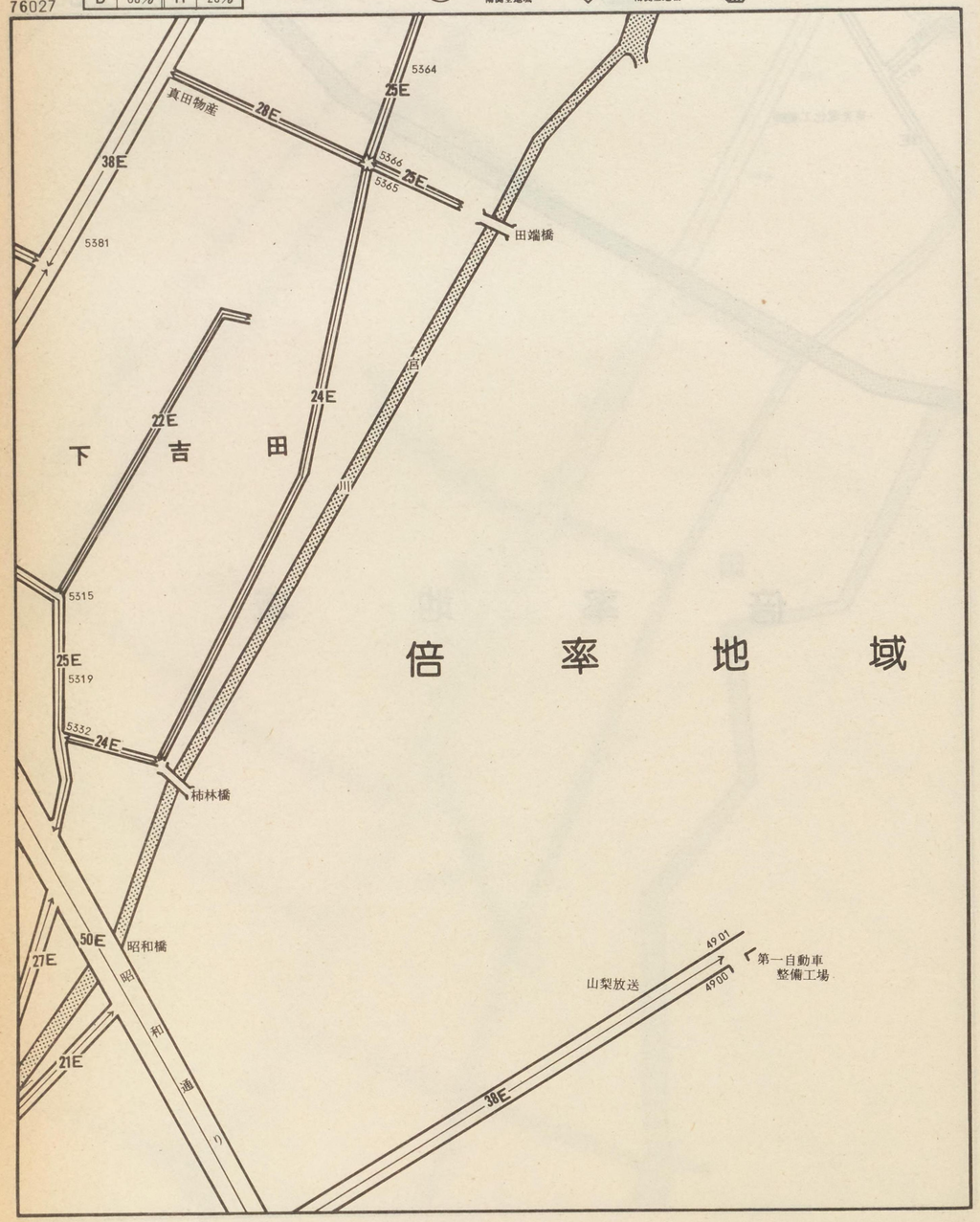

倍率地域

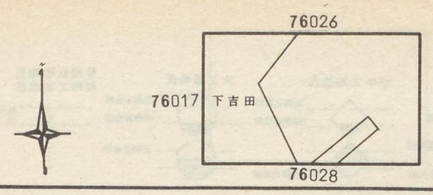

大月
（富士吉田市）

76027

記号	借地権割合	記号	借地権割合
A	90%	E	50%
B	80%	F	40%
C	70%	G	30%
D	60%	H	20%

繁華街・高度商業地区
道路を中心として全地域
道路沿い

普通商業地区
併用住宅地区
全地域
北側道路沿い
南側全地域

中小工場地区
北側全地域
南側道路沿い
南側全地域

大工場地区
北側全地域
南側道路沿い
北側全地域

普通住宅地区
家内工場地区
無印は全地域

76028

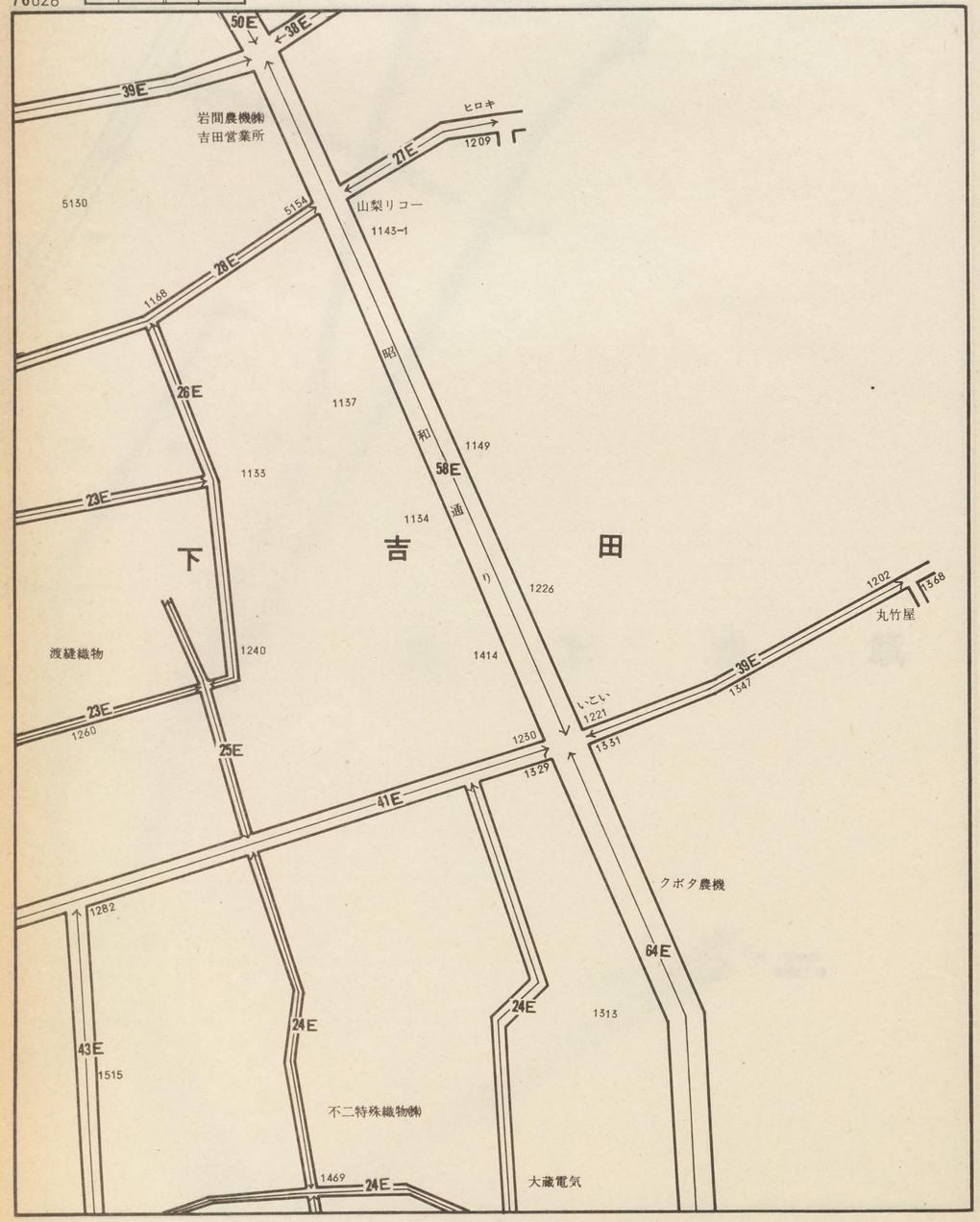

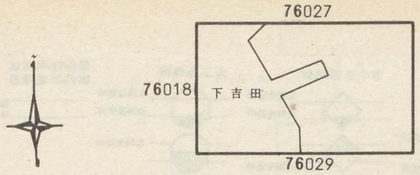

大　月
（富士吉田市）

76028

倍　率　地　域

記号	借地権割合	記号	借地権割合
A	90%	E	50%
B	80%	F	40%
C	70%	G	30%
D	60%	H	20%

繁華街・高度商業地区
道路を中心として全地域
道路沿い

普通商業地区
併用住宅地区
全地域
北側道路沿い
南側全地域

中小工場地区
北側全地域
南側道路沿い
南側全地域

大工場地区
北側全地域
南側道路沿い
北側全地域

普通住宅地区
家内工場地区
無印は全地域

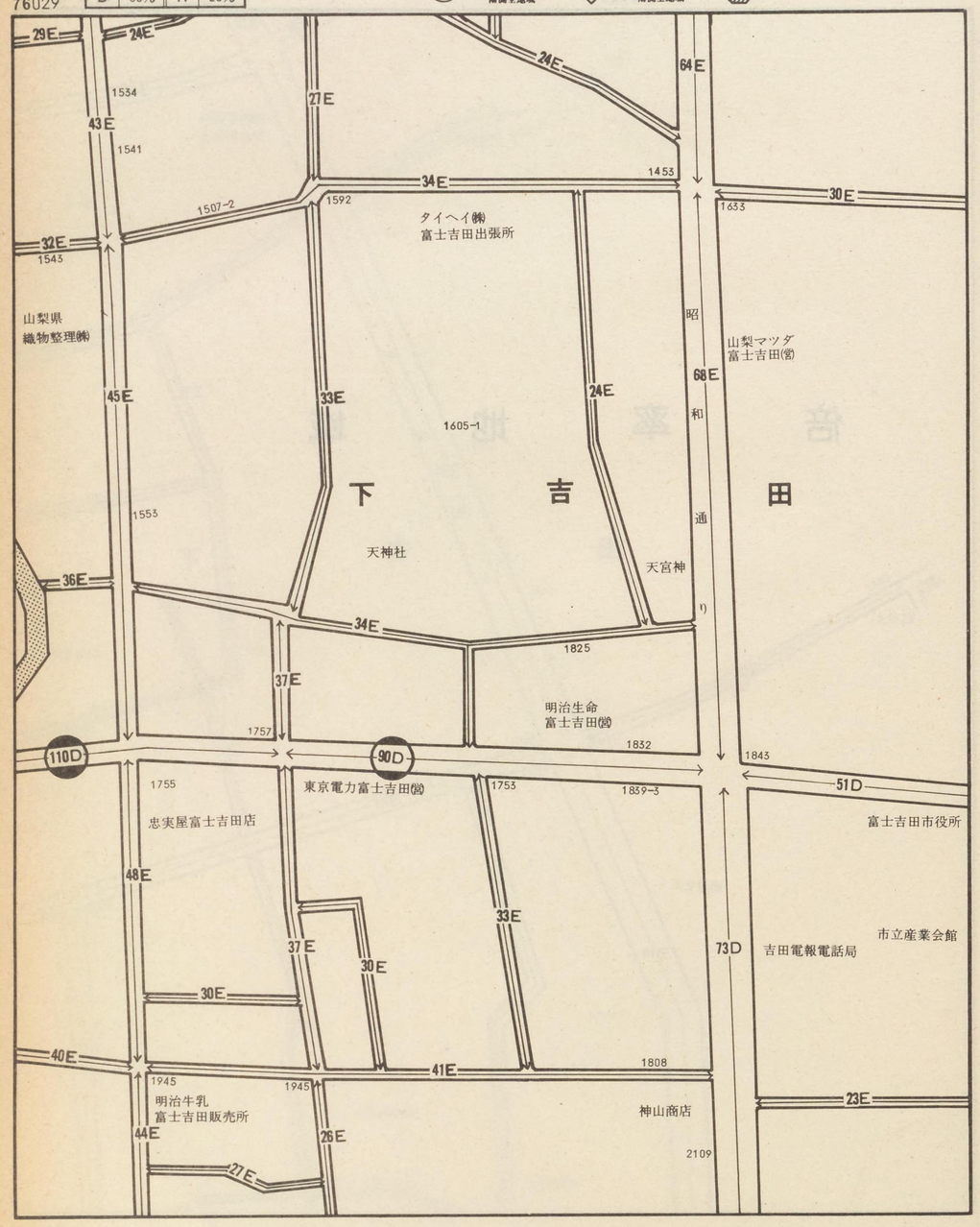

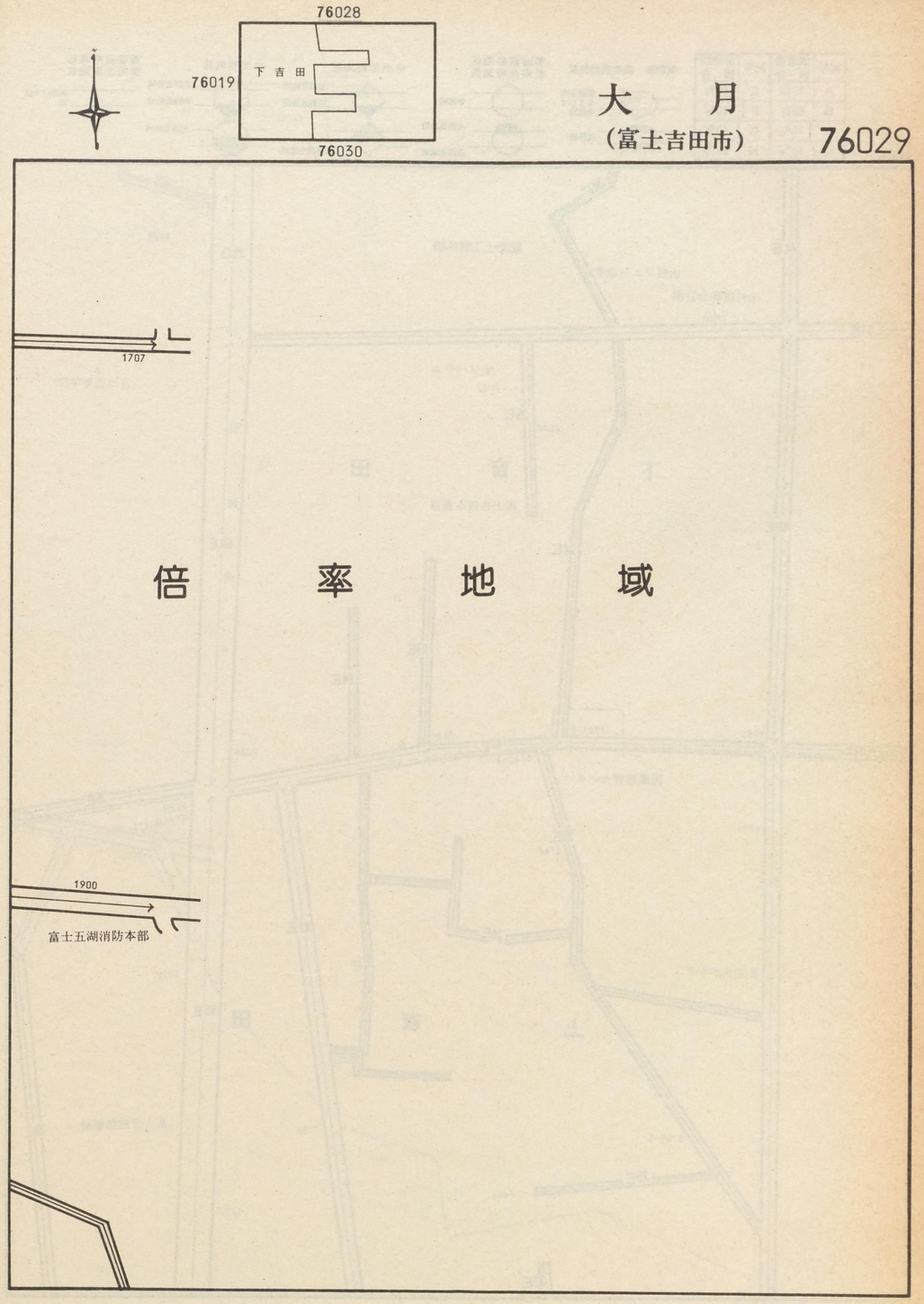

記号	借地権割合	記号	借地権割合
A	90%	E	50%
B	80%	F	40%
C	70%	G	30%
D	60%	H	20%

繁華街・高度商業地区
道路を中心として全地域
道路沿い

普通商業地区 併用住宅地区
全地域
北側道路沿い
南側全地域

中小工場地区
北側全地域
南側道路沿い
南側全地域

大工場地区
北側全地域
南側道路沿い
北側全地域

普通住宅地区 家内工場地区
無印は全地域

76030

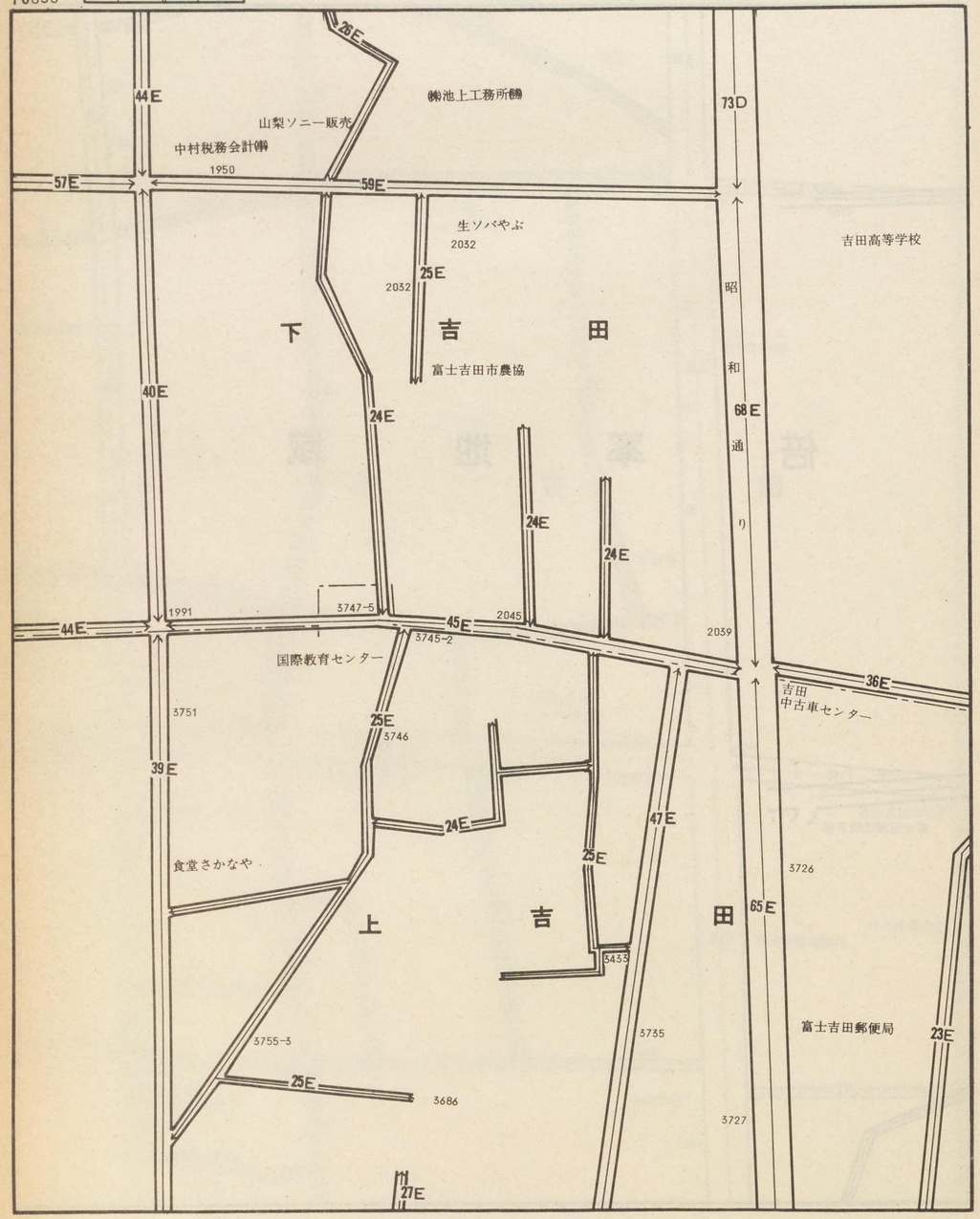

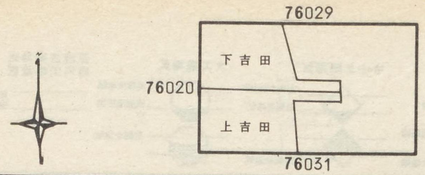

大　月
（富士吉田市）

76030

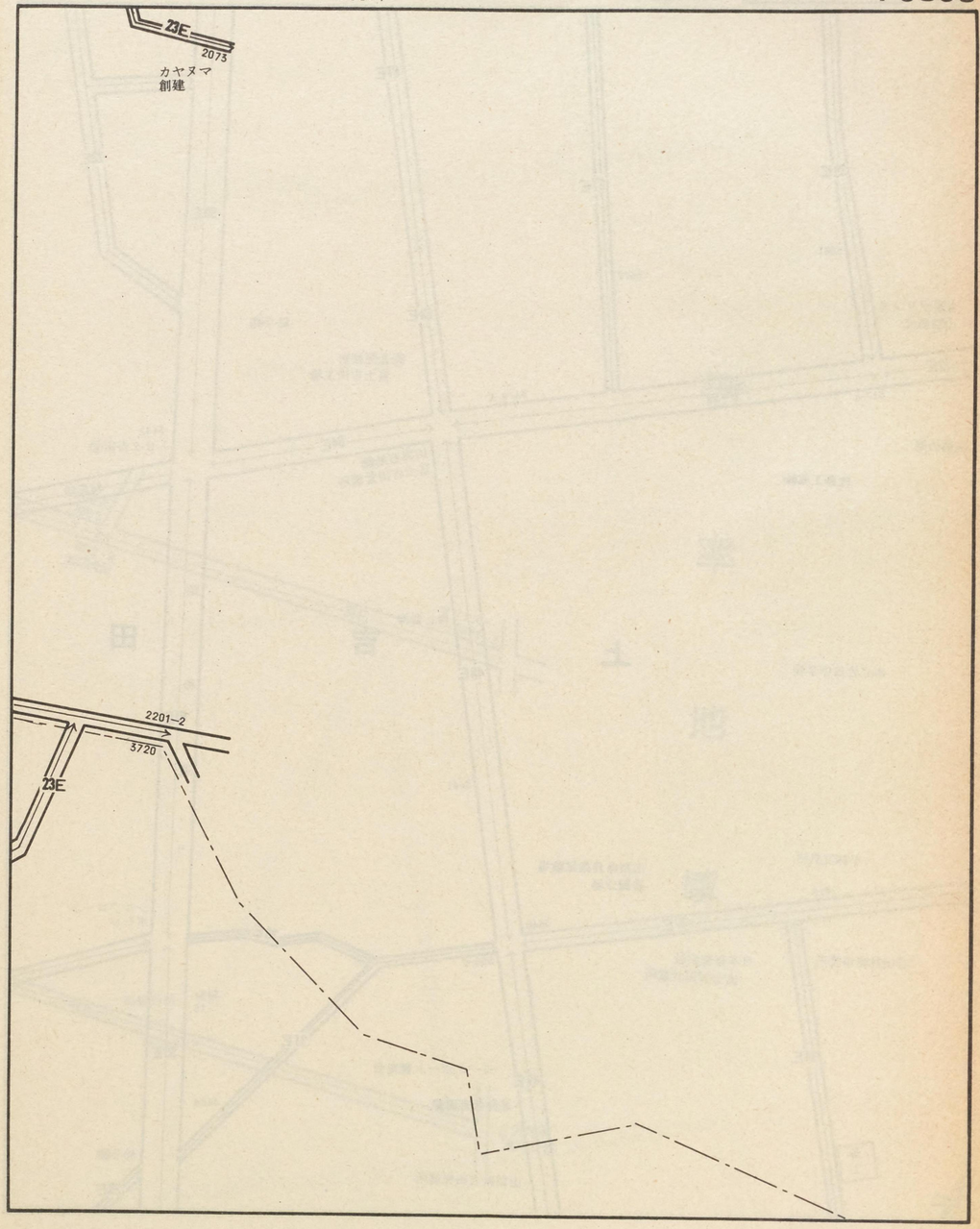

記号	借地権割合	記号	借地権割合
A	90%	E	50%
B	80%	F	40%
C	70%	G	30%
D	60%	H	20%

繁華街・高度商業地区
道路を中心として全地域
道路沿い

普通商業地区 併用住宅地区
全地域
北側道路沿い
南側全地域

中小工場地区
北側全地域
南側道路沿い
南側全地域

大工場地区
北側全地域
南側道路沿い
北側全地域

普通住宅地区 家内工場地区
無印は全地域

76031

39E
27E
47E
65E
23E
53E
72E
65E
64E
44E
48E
61E
37E
29E
34E
42E
31E
55E
27E
28E

3681
3679
827-1
3678-3
3662
3641
818
3648
850-2
3634-13
3634

日産プリンス山梨販売
交通公園
佐藤工業㈱
㈱光陽精密 富士吉田工場
鈴与㈱
山興石油㈱ 富士吉田営業所
トヨタ吉田㈱
市立吉田中学校
寿し寿海
昭和通り
小林文具店
山梨県農業試験場 岳麓分場
シルクロードボール
吉田林務事務所
日本専売公社 富士吉田営業所
モータボート競走会
連合会吉田寮
山梨県吉田保健所
基1

上吉田

76030
76021 上吉田 76032

大月（富士吉田市） 76031

倍率地域

横沢健夫 3602
3612-8 渡辺虎雄
サンクルー 3581-5
高橋外科
3627
3557
吉田商業高等学校

記号	借地権割合	記号	借地権割合
A	90%	E	50%
B	80%	F	40%
C	70%	G	30%
D	60%	H	20%

繁華街・高度商業地区
道路を中心として全地域
道路沿い

普通商業地区 併用住宅地区
全地域
北側道路沿い
南側全地域

中小工場地区
北側全地域
南側道路沿い
南側全地域

大工場地区
北側全地域
南側道路沿い
北側全地域

普通住宅地区 家内工場地区
無印は全地域

76032

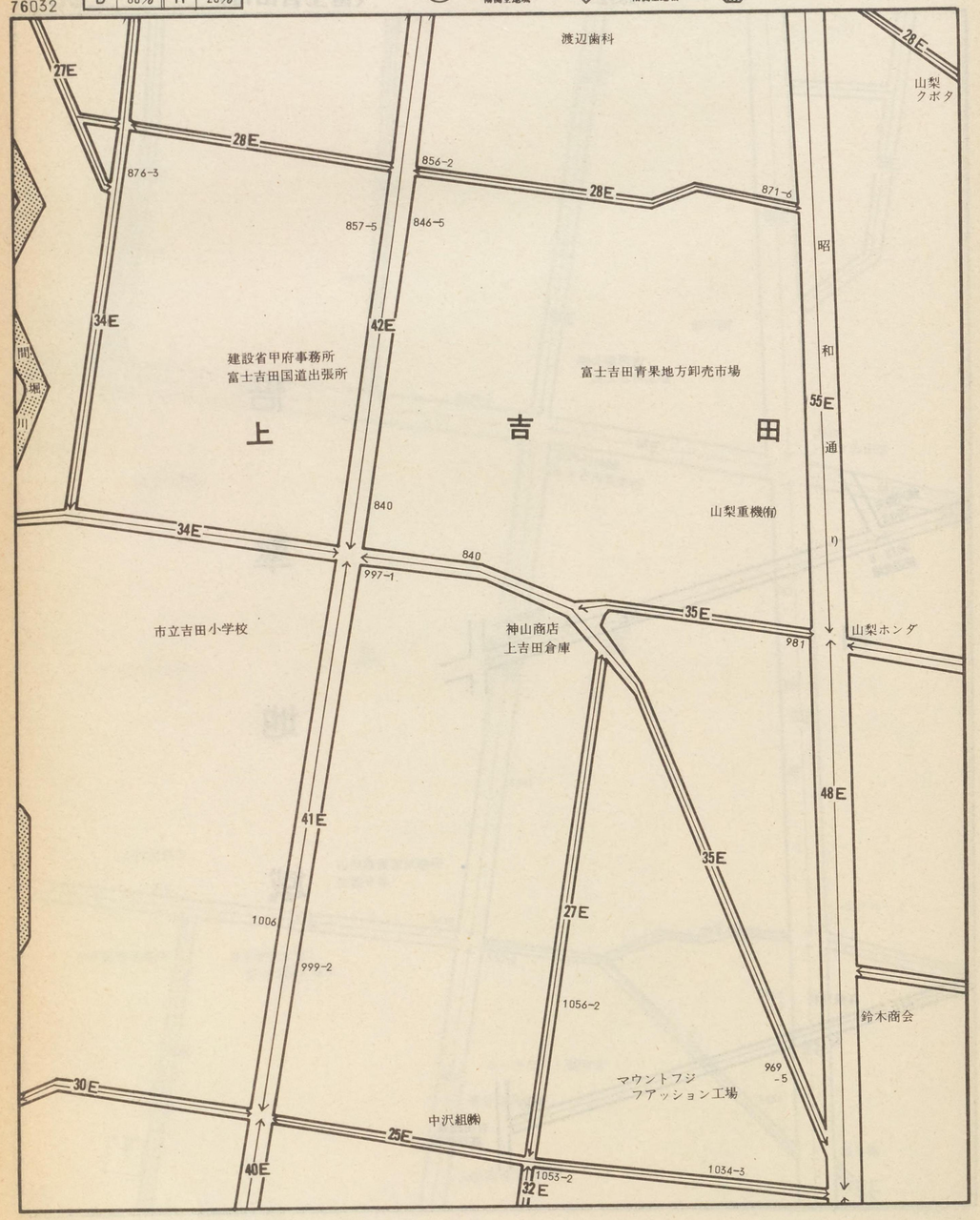

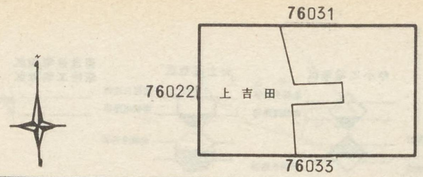

大月（富士吉田市）

76032

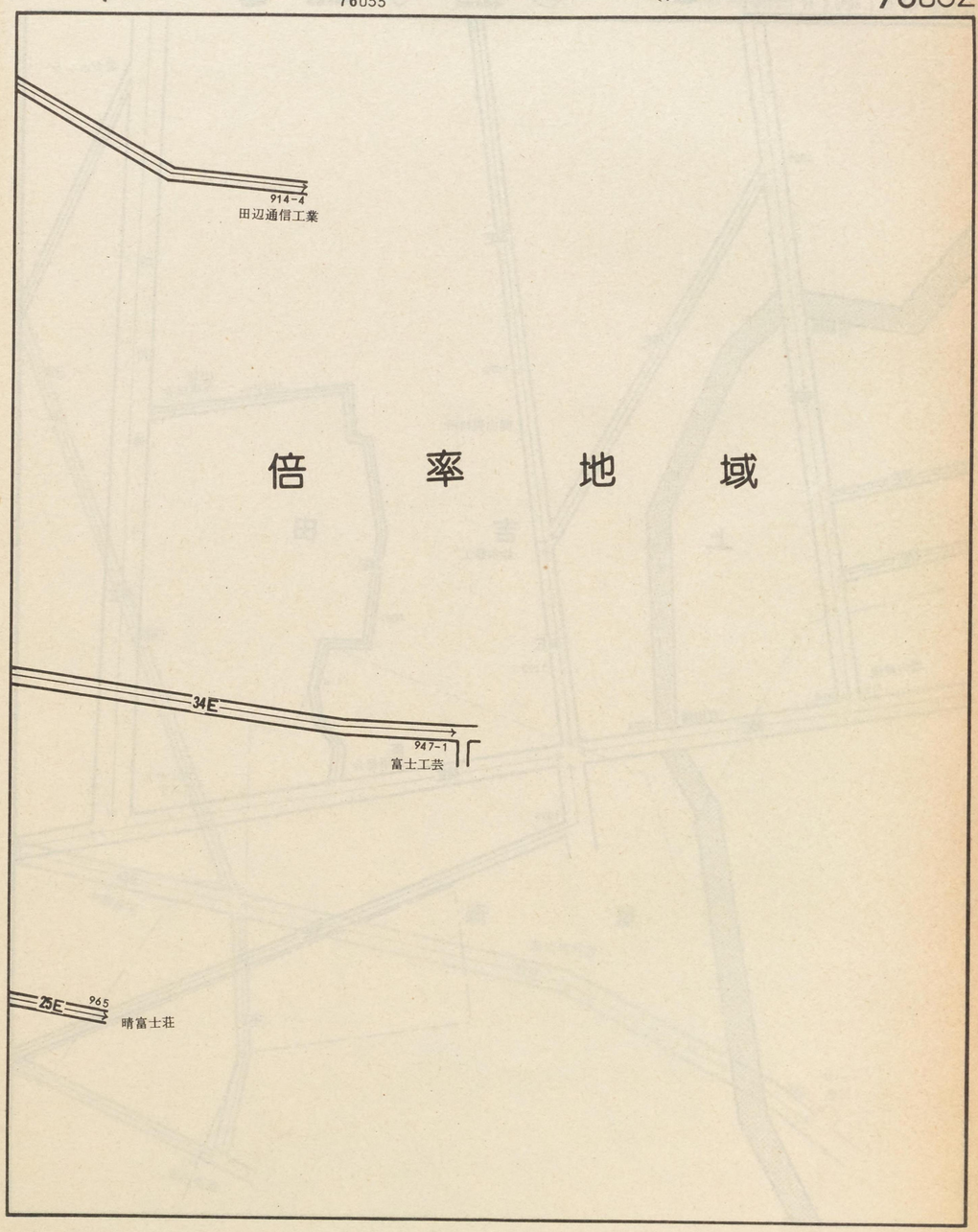

記号	借地権割合	記号	借地権割合
A	90%	E	50%
B	80%	F	40%
C	70%	G	30%
D	60%	H	20%

繁華街・高度商業地区
道路を中心として全地域
道路沿い

普通商業地区
併用住宅地区
全地域
北側道路沿い
南側全地域

中小工場地区
北側全地域
南側道路沿い
南側全地域

大工場地区
北側全地域
南側道路沿い
北側全地域

普通住宅地区
家内工場地区
無印は全地域

76033

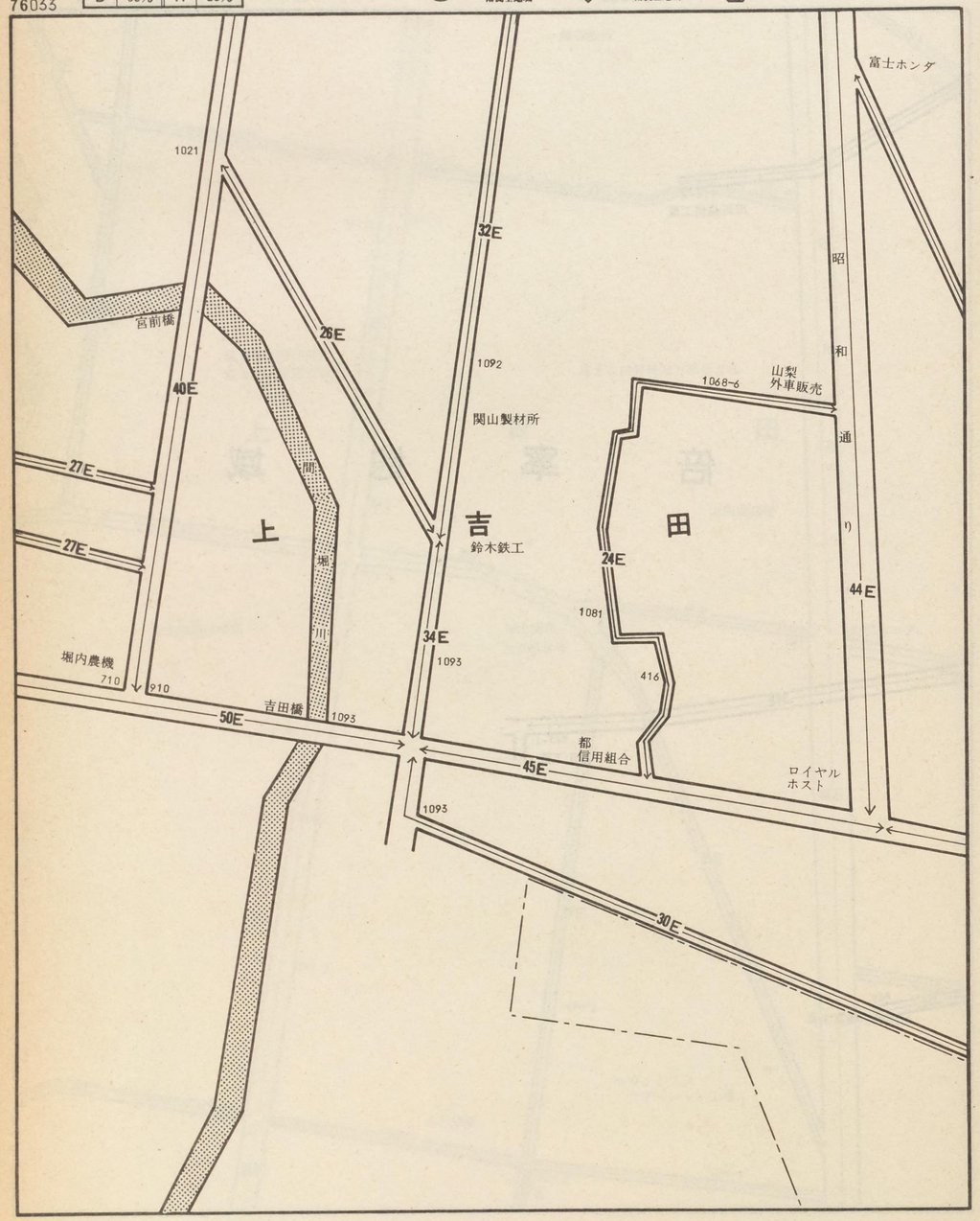

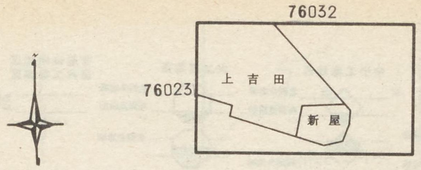

大月
（富士吉田市）
76033

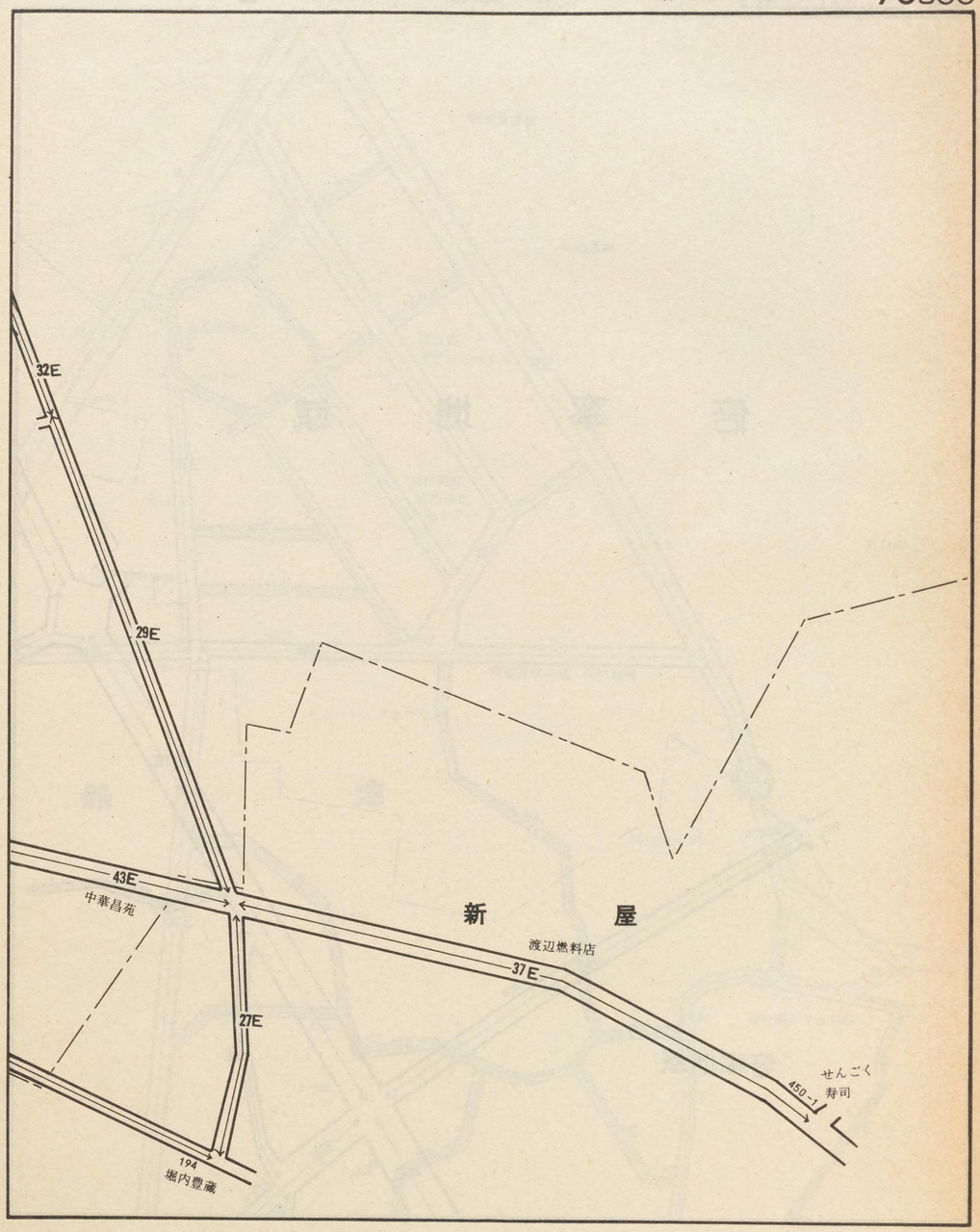

記号	借地権割合	記号	借地権割合
A	90%	E	50%
B	80%	F	40%
C	70%	G	30%
D	60%	H	20%

繁華街・高度商業地区
道路を中心として全地域
道路沿い

普通商業地区
併用住宅地区
全地域
北側道路沿い
南側全地域

中小工場地区
北側全地域
南側道路沿い
南側全地域

大工場地区
北側全地域
南側道路沿い
北側全地域

普通住宅地区
家内工場地区
無印は全地域

76034

倍率地域

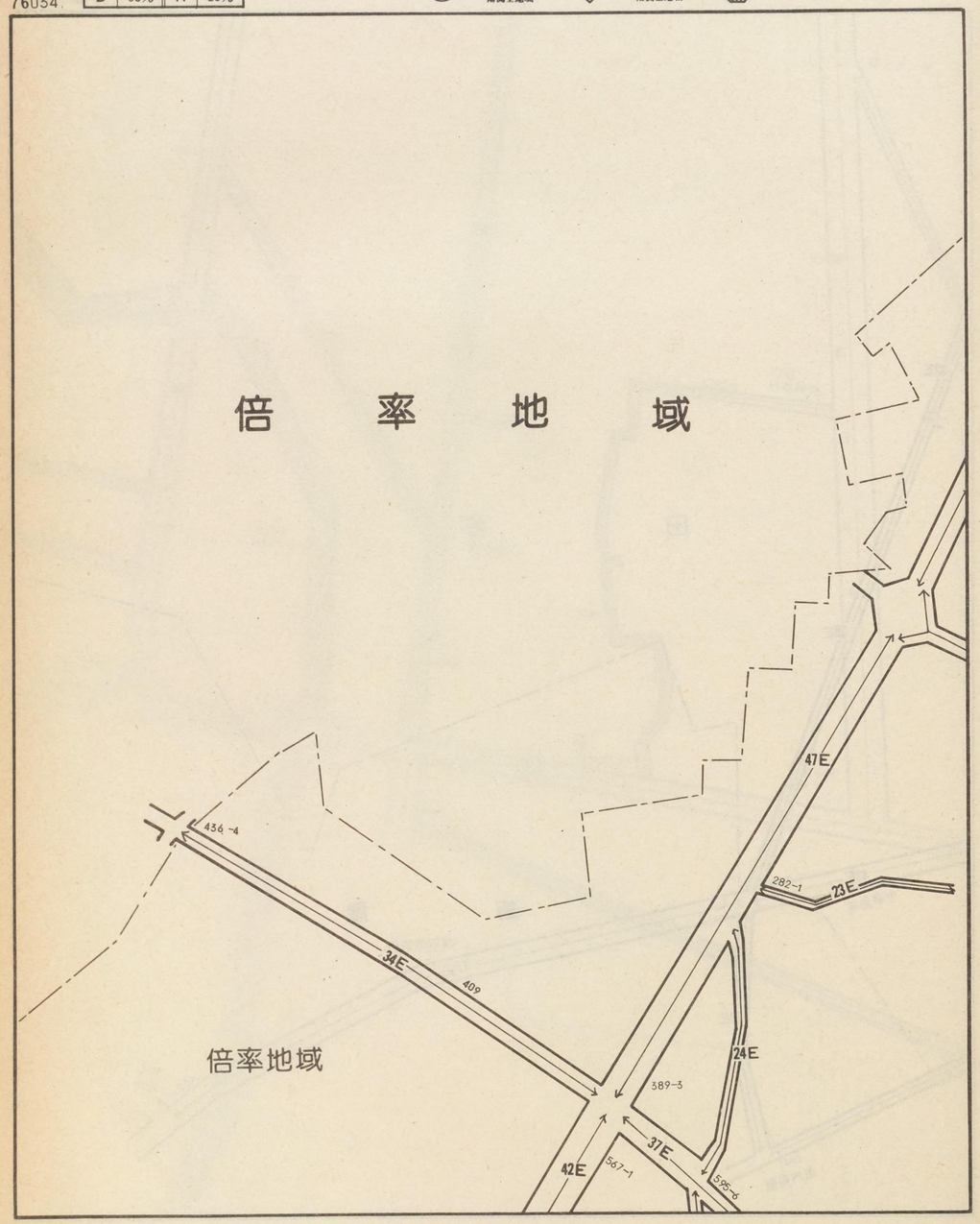

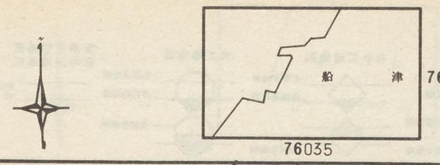

大月（河口湖町）

76034

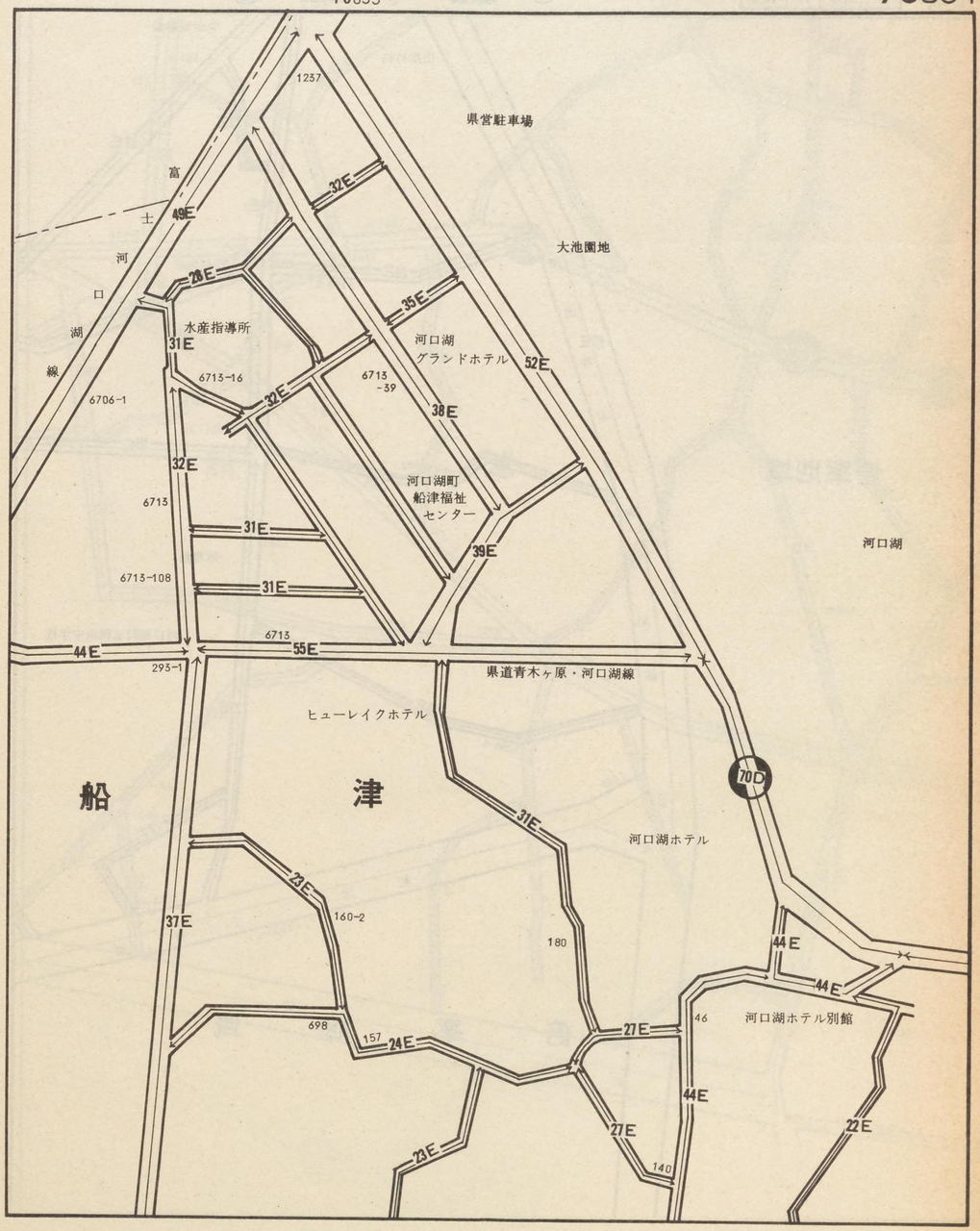

記号	借地権割合	記号	借地権割合
A	90%	E	50%
B	80%	F	40%
C	70%	G	30%
D	60%	H	20%

繁華街・高度商業地区
道路を中心として全地域
道路沿い

普通商業地区 併用住宅地区
全地域
北側道路沿い
南側全地域

中小工場地区
北側全地域
南側道路沿い
南側全地域

大工場地区
北側全地域
南側道路沿い
北側全地域

普通住宅地区 家内工場地区
無印は全地域

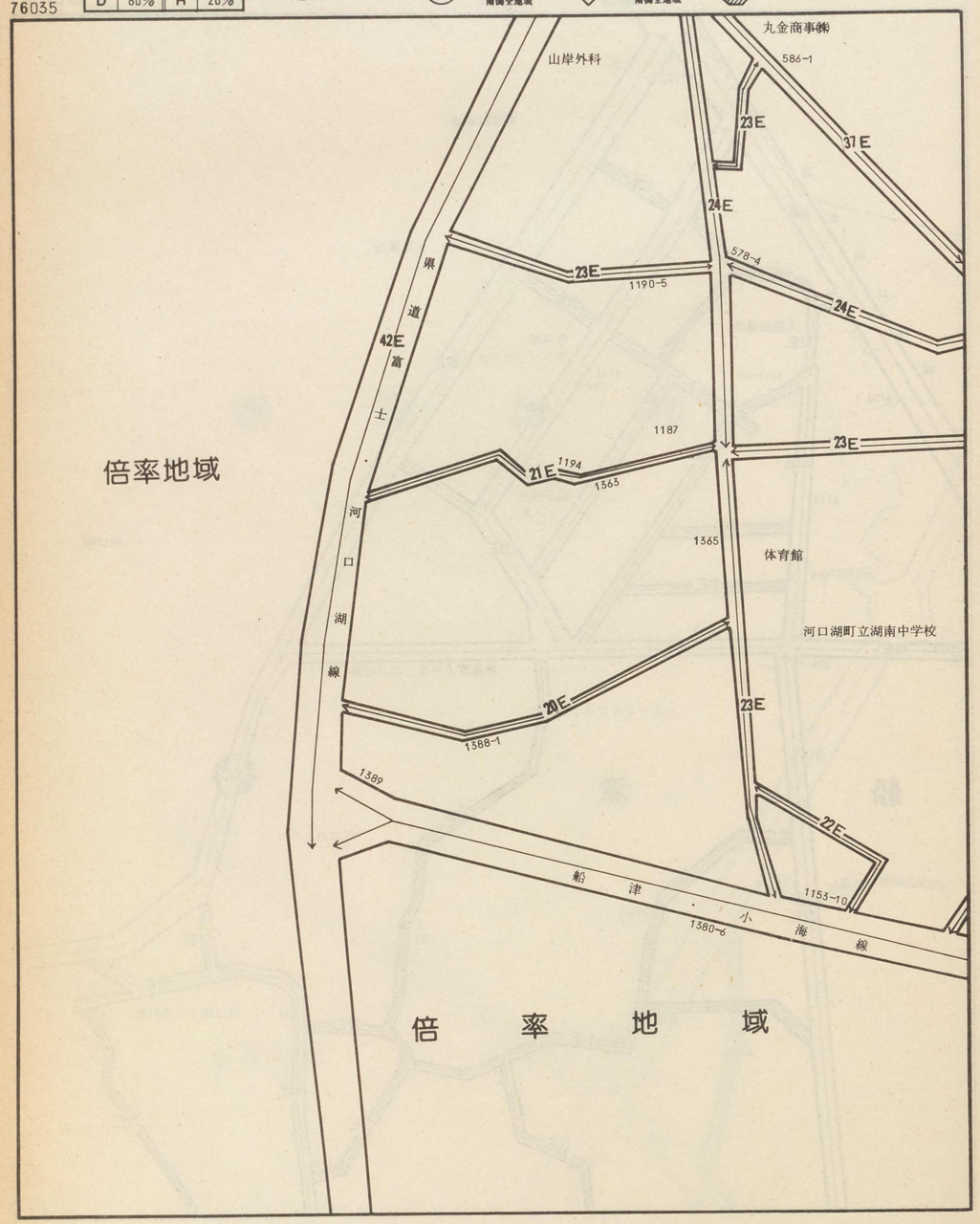

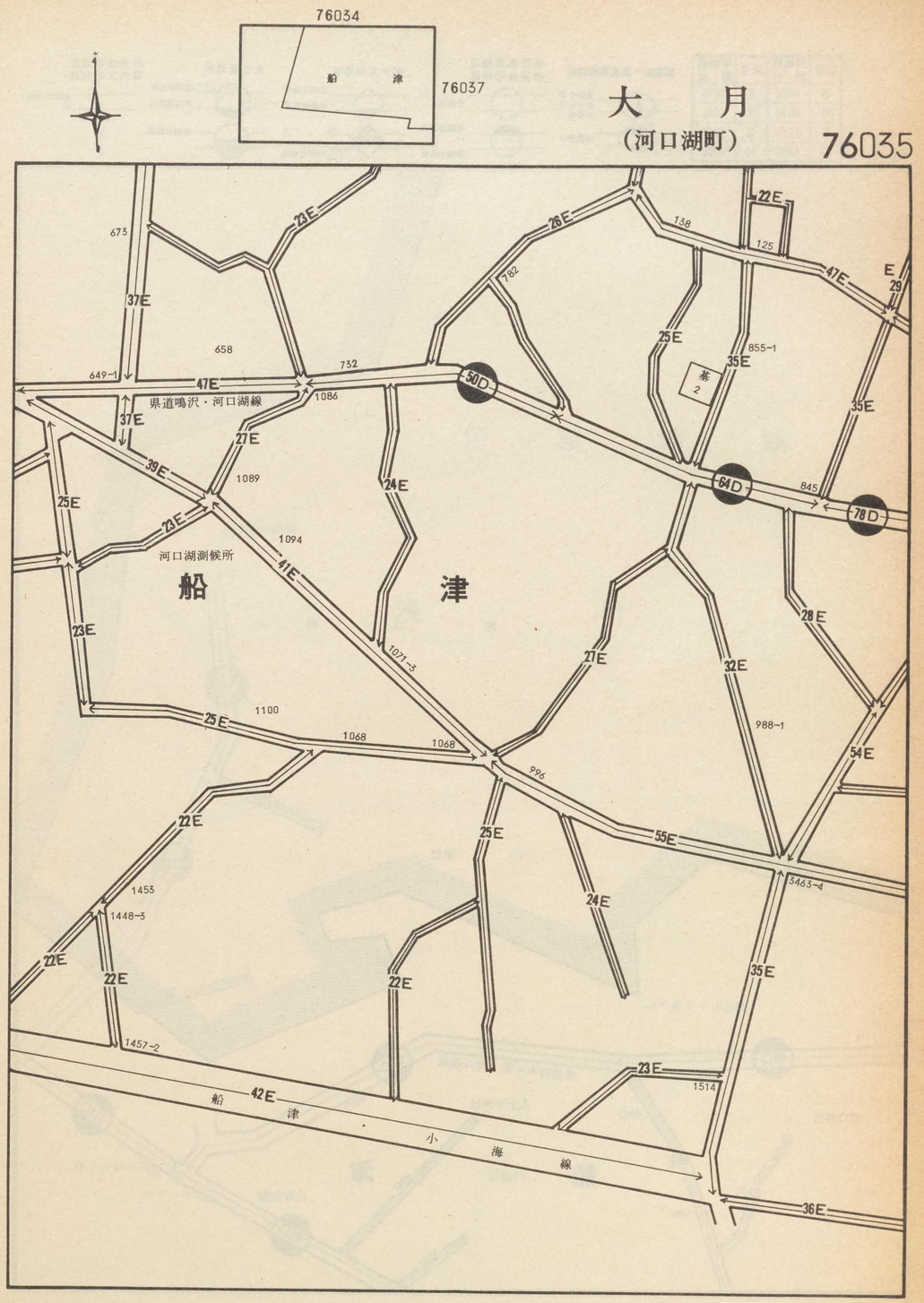

記号	借地権割合	記号	借地権割合
A	90%	E	50%
B	80%	F	40%
C	70%	G	30%
D	60%	H	20%

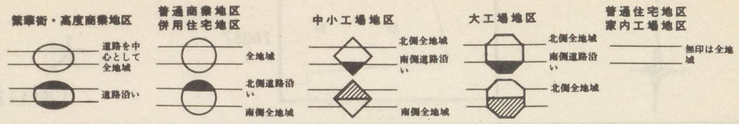

76036

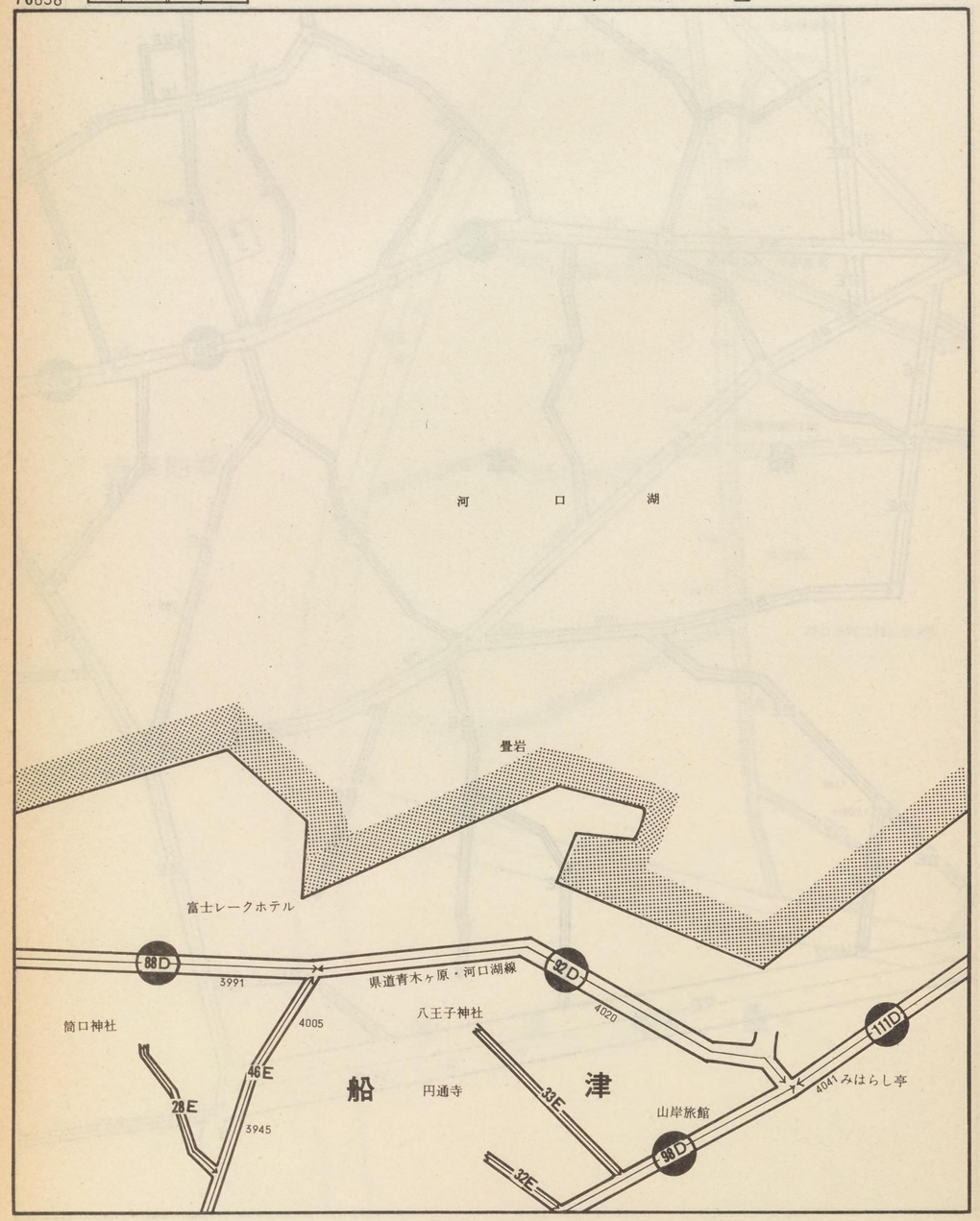

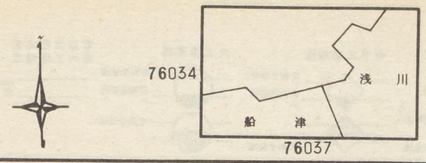

大月
(河口湖町)

76036

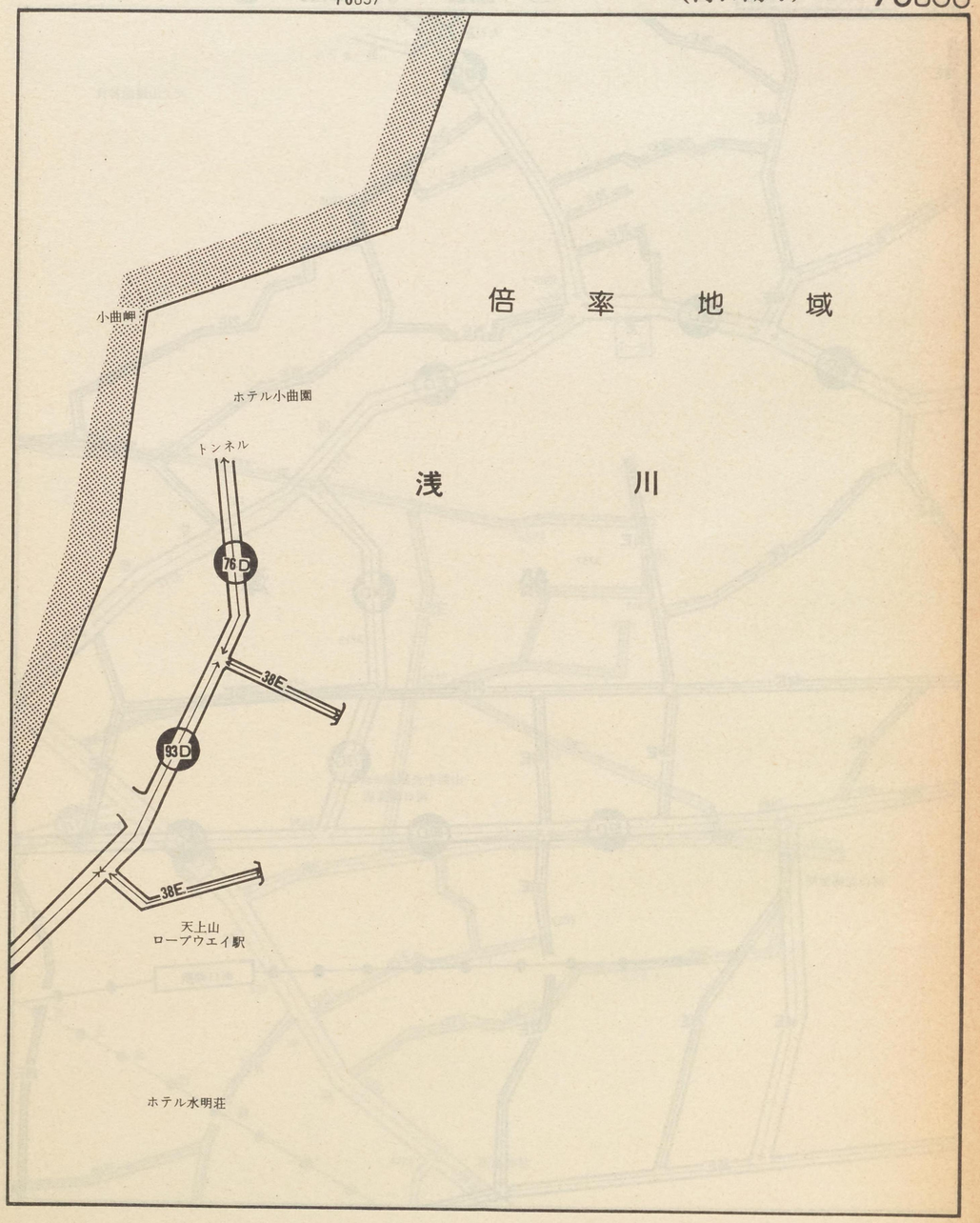

記号	借地権割合	記号	借地権割合
A	90%	E	50%
B	80%	F	40%
C	70%	G	30%
D	60%	H	20%

繁華街・高度商業地区
道路を中心として全地域
道路沿い

普通商業地区
併用住宅地区
全地域
北側道路沿い
南側全地域

中小工場地区
北側全地域
南側道路沿い
南側全地域

大工場地区
北側全地域
南側道路沿い
北側全地域

普通住宅地区
家内工場地区
無印は全地域

76037

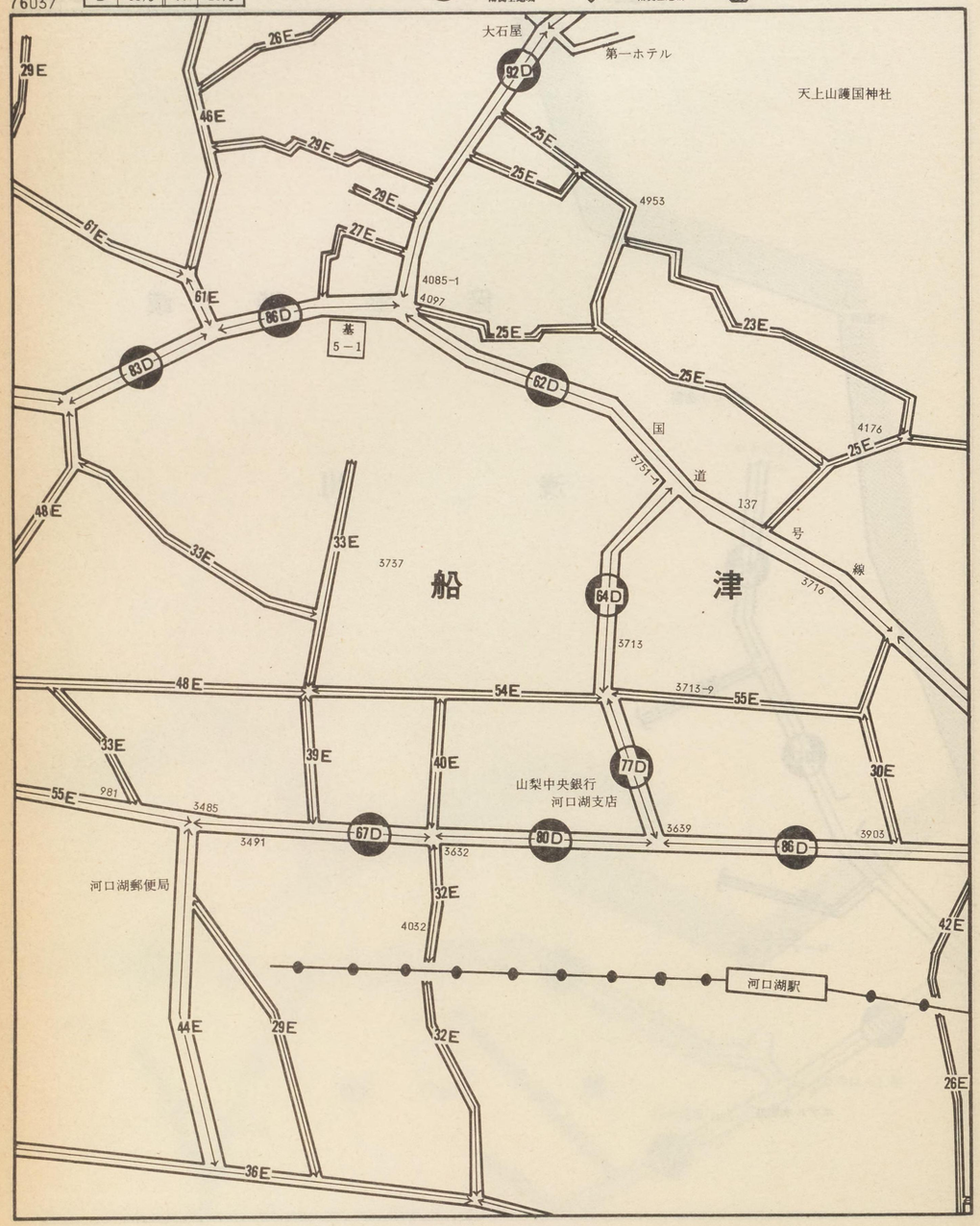

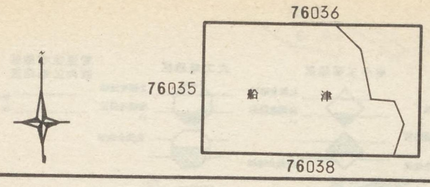

大　月
（河口湖町）

76037

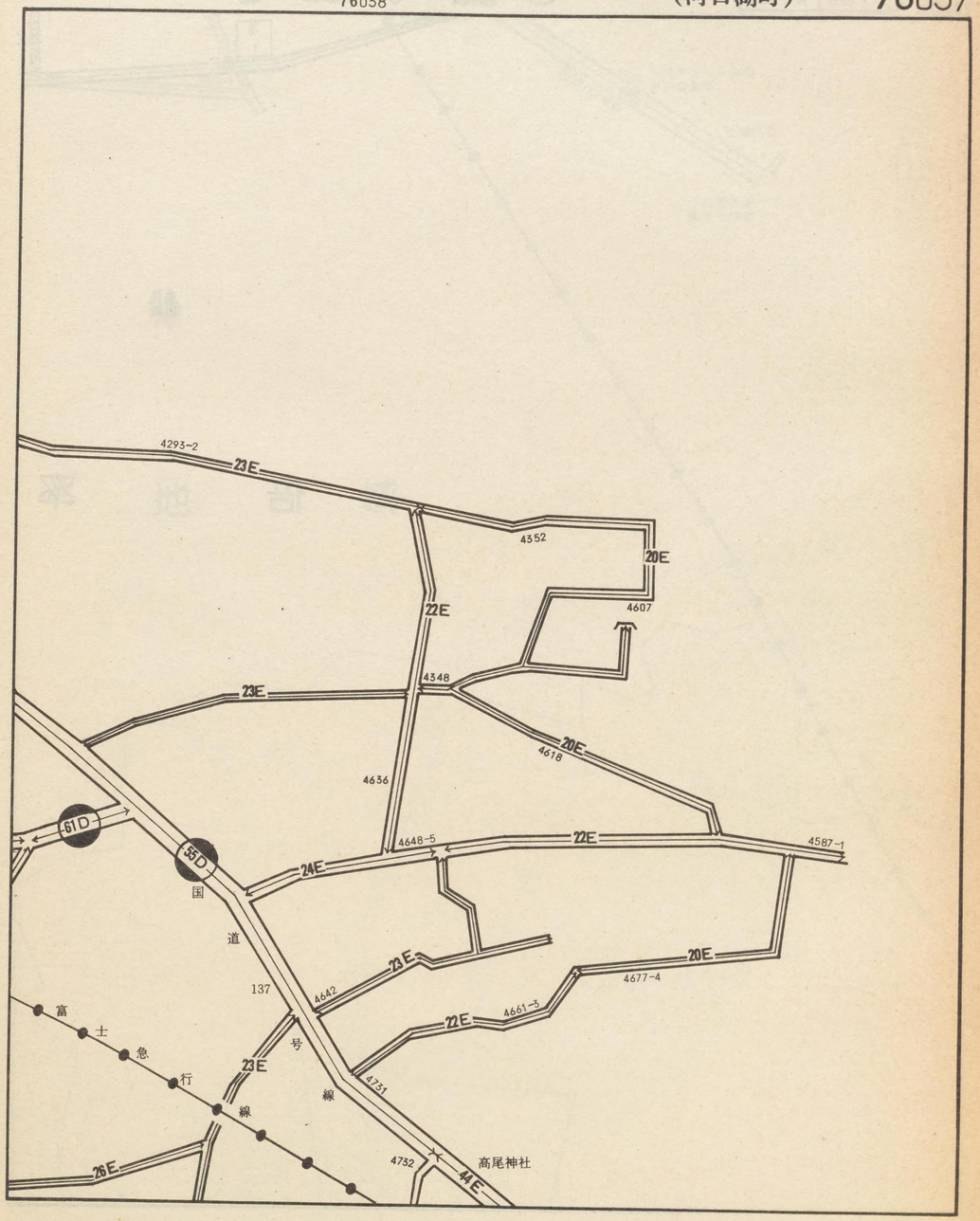

記号	借地権割合	記号	借地権割合
A	90%	E	50%
B	80%	F	40%
C	70%	G	30%
D	60%	H	20%

繁華街・高度商業地区
道路を中心として全地域
道路沿い

普通商業地区
併用住宅地区
全地域
北側道路沿い
南側全地域

中小工場地区
北側全地域
南側道路沿い
南側全地域

大工場地区
北側全地域
南側道路沿い
北側全地域

普通住宅地区
家内工場地区
無印は全地域

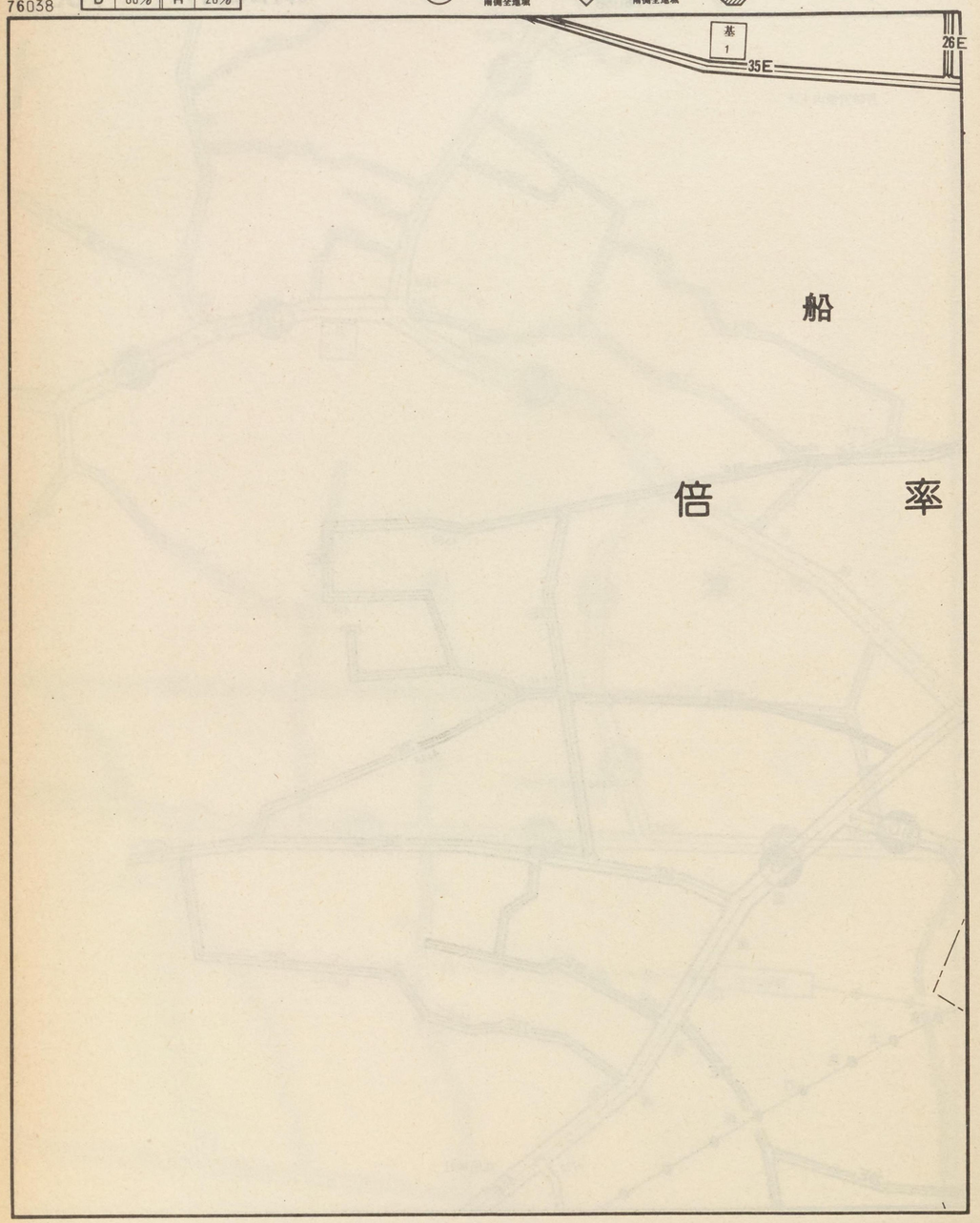

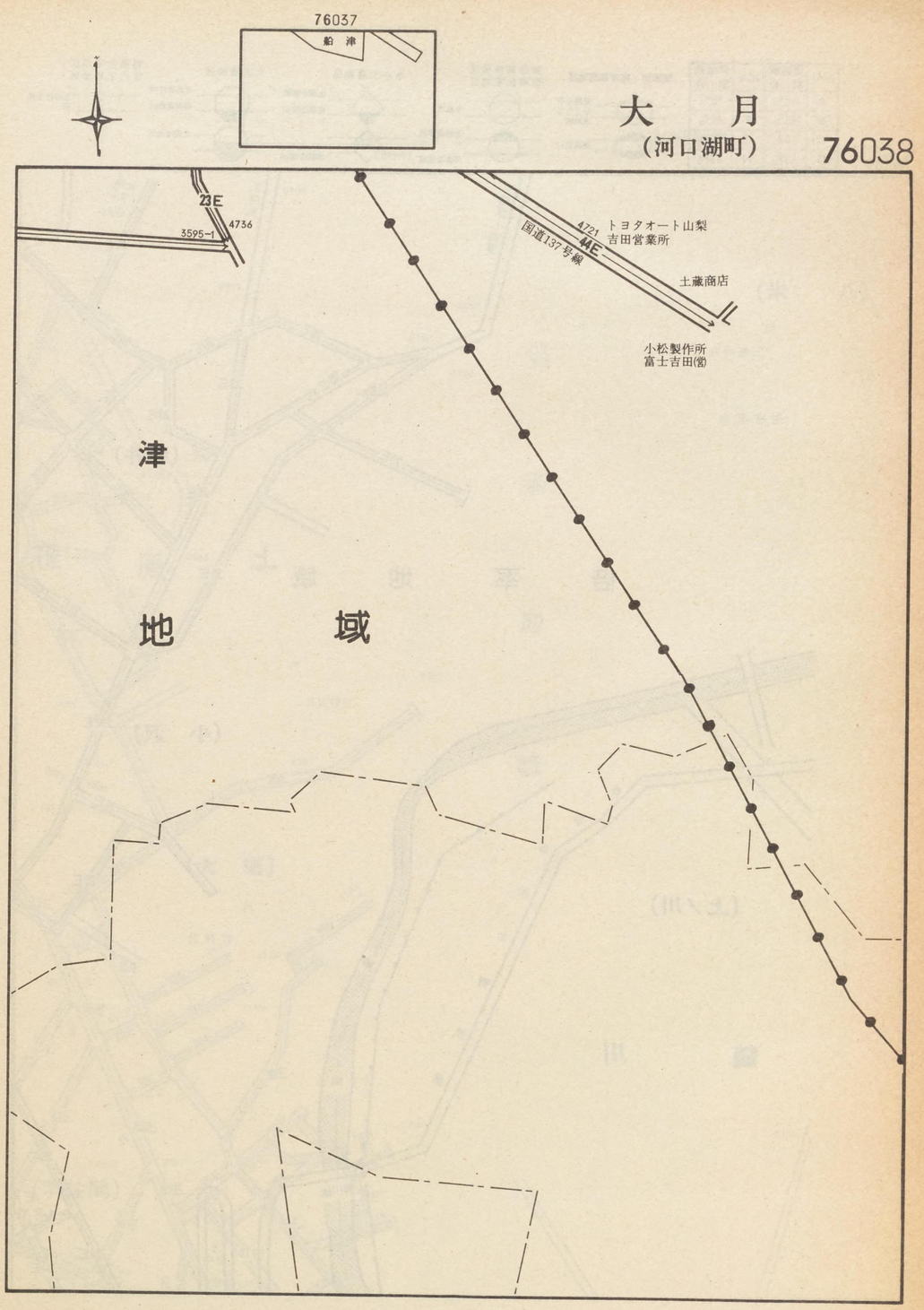

記号	倍地権割合	記号	倍地権割合
A	90%	E	50%
B	80%	F	40%
C	70%	G	30%
D	60%	H	20%

繁華街・高度商業地区
道路を中心として全地域
道路沿い

普通商業地区
併用住宅地区
全地域
北側道路沿い
南側全地域

中小工場地区
北側全地域
南側道路沿い
南側全地域

大工場地区
北側全地域
南側道路沿い
北側全地域

普通住宅地区
家内工場地区
無印は全地域

76039

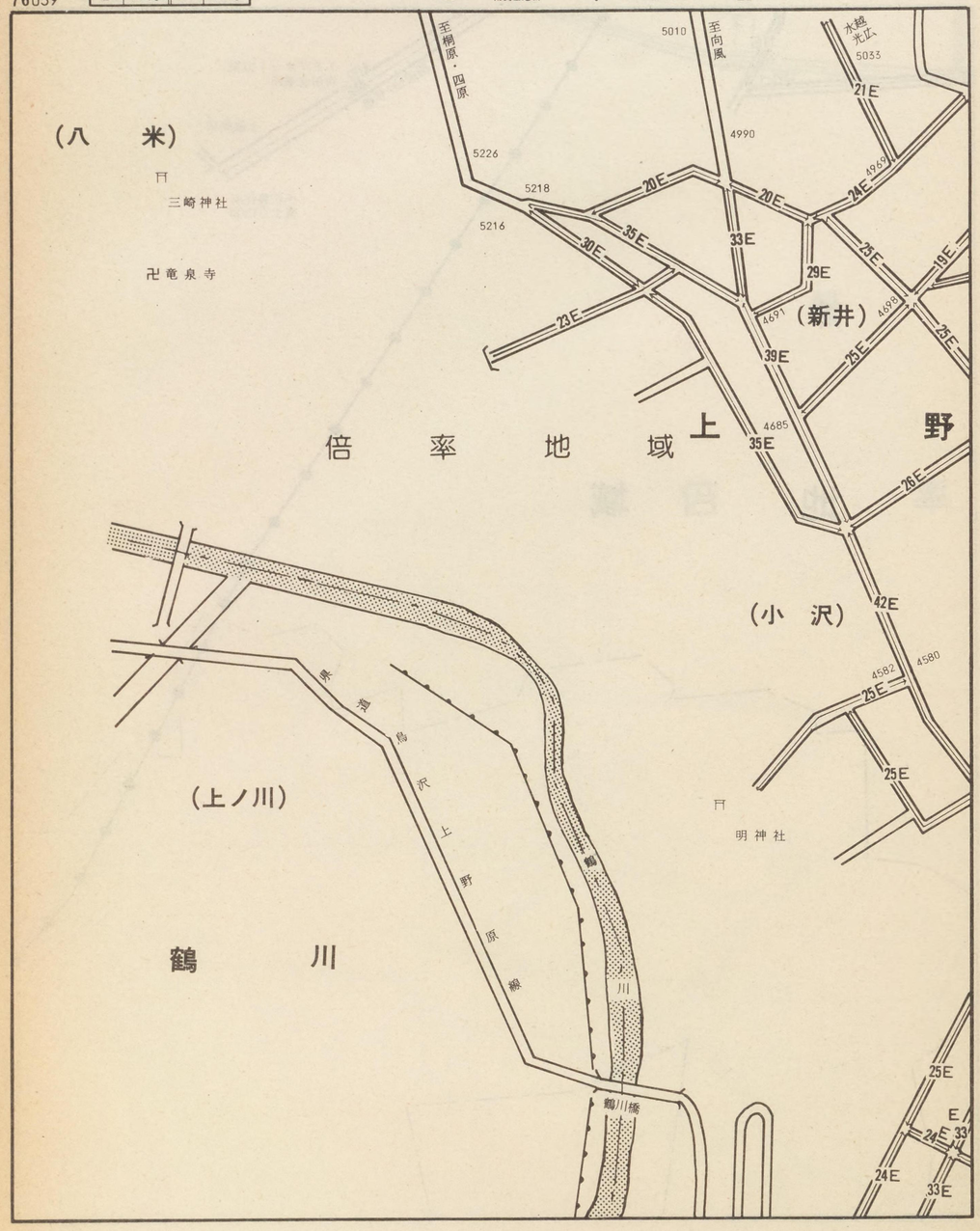

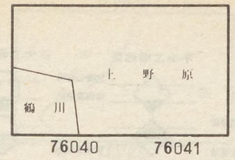

大　月
(上野原町)

76039

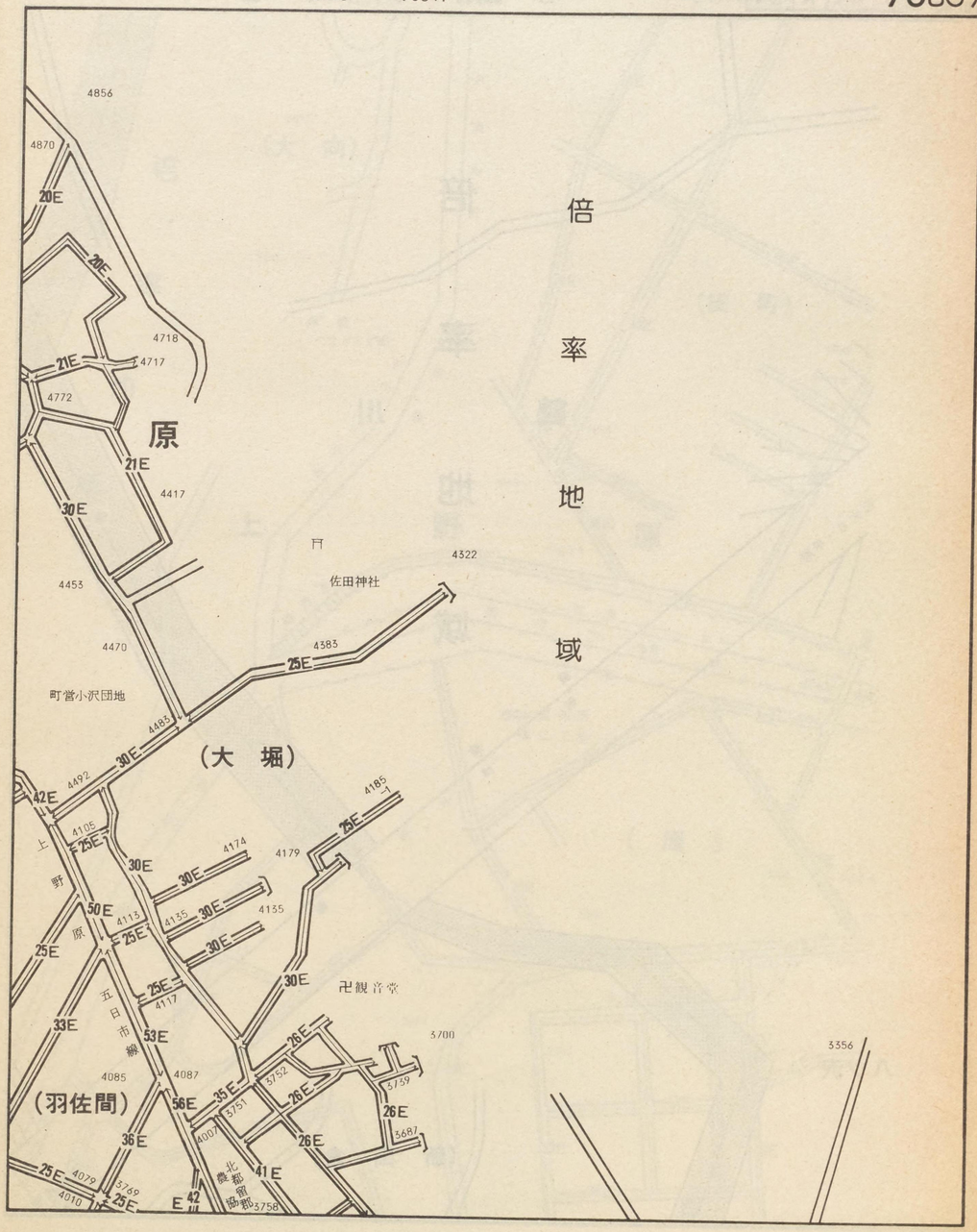

記号	借地権割合	記号	借地権割合
A	90%	E	50%
B	80%	F	40%
C	70%	G	30%
D	60%	H	20%

繁華街・高度商業地区
道路を中心として全地域
道路沿い

普通商業地区
併用住宅地区
全地域
北側道路沿い
南側全地域

中小工場地区
北側全地域
南側道路沿い
南側全地域

大工場地区
北側全地域
南側道路沿い
北側全地域

普通住宅地区
家内工場地区
無印は全地域

76040

倍率地域

鶴川

至大月・甲府

中央高速・富士吉田線

八ツ沢

(新田倉)

至相模湖

76039

鶴川

上野原

76041

76043

大月 (上野原町) 76040

倍率地域

(大向)

3071

3041

県道鳥沢・上野原線

角屋ハウジング(株)

下ル坂道

上野原

(田町)

402

918

3968

3965-2

3958

3960

3933-2

3933-1

24E

33E

36E

27E

30E

25E

35E

国道20号線 下ル坂道 上ル

至本町

新町

榎本製作所第二工場

(原)

3907

3974

2517

3887

3883

3862-6

26E

47E

2441-4

2420

大道団地

2463

2341

2349

2423

34E

42E

33E

至松留・四方津

24E

記号	借地権割合	記号	借地権割合
A	90%	E	50%
B	80%	F	40%
C	70%	G	30%
D	60%	H	20%

繁華街・高度商業地区　道路を中心として全地域　道路沿い
普通商業地区 併用住宅地区　全地域　北側道路沿い　南側全地域
中小工場地区　北側全地域　南側道路沿い　南側全地域
大工場地区　北側全地域　南側道路沿い　北側全地域
普通住宅地区 家内工場地区　無印は全地域

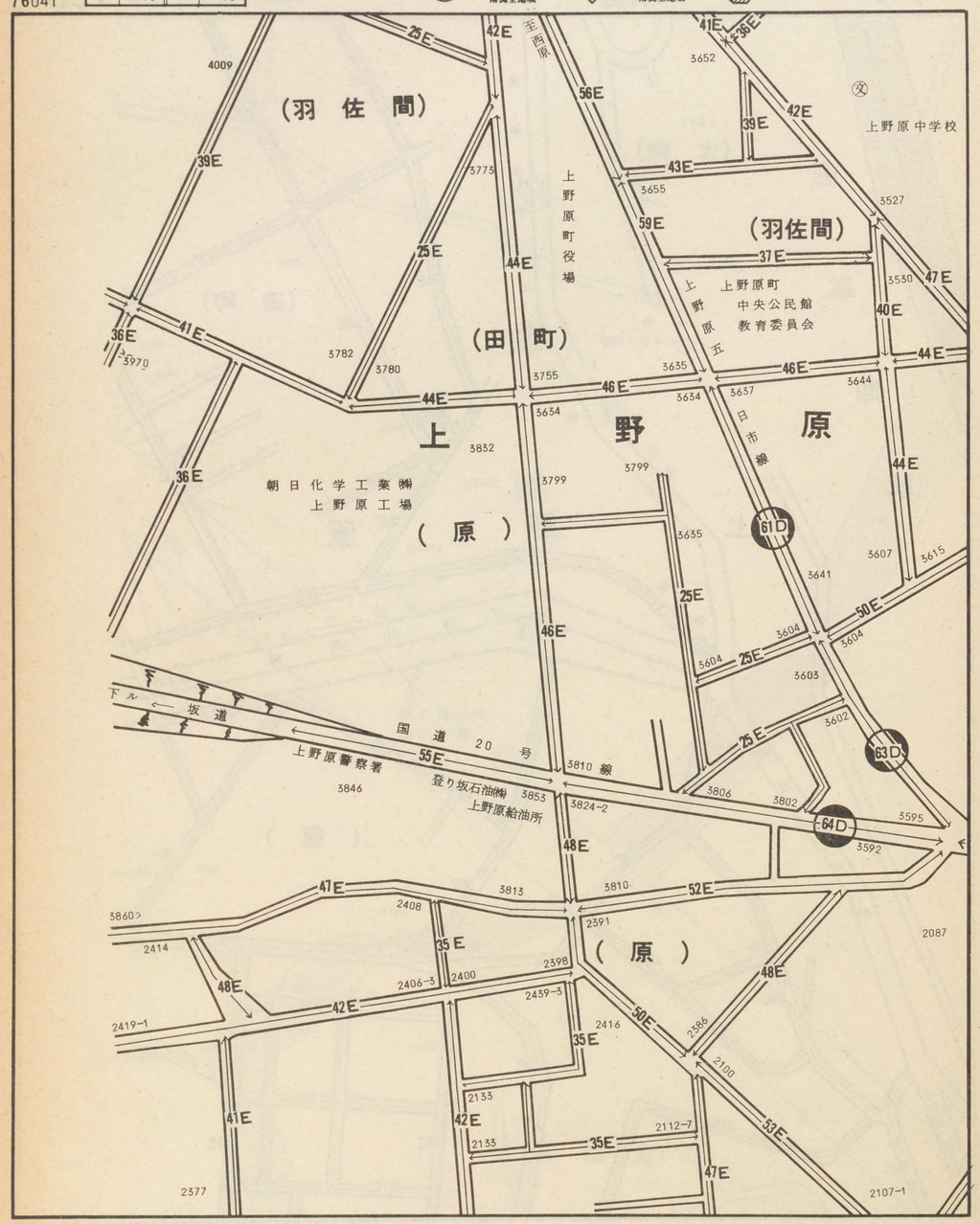

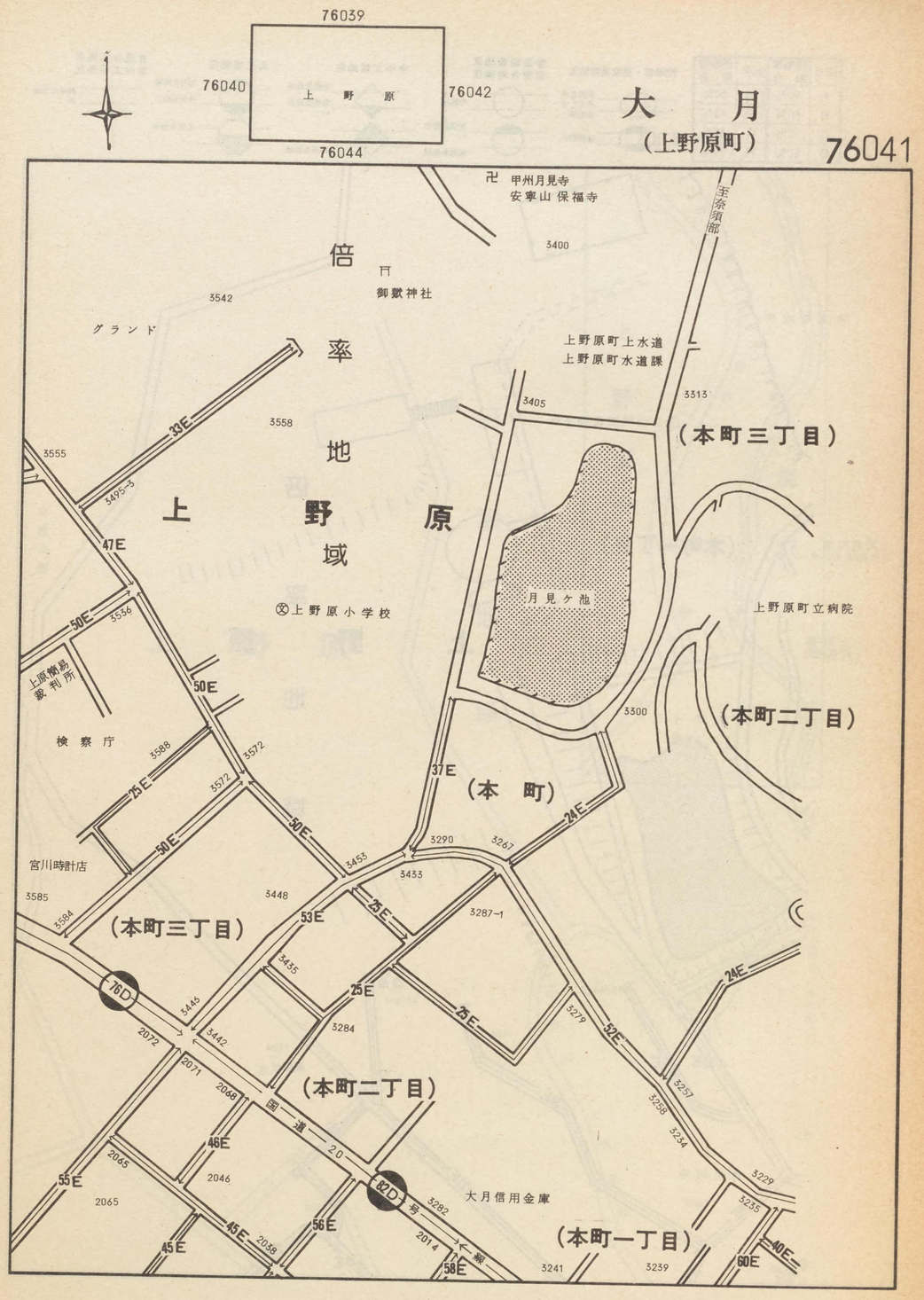

記号	借地権割合	記号	借地権割合
A	90%	E	50%
B	80%	F	40%
C	70%	G	30%
D	60%	H	20%

繁華街・高度商業地区
道路を中心として全地域
道路沿い

普通商業地区
併用住宅地区
全地域
北側道路沿い
南側全地域

中小工場地区
北側全地域
南側道路沿い
南側全地域

大工場地区
北側全地域
南側道路沿い
北側全地域

普通住宅地区
家内工場地区
無印は全地域

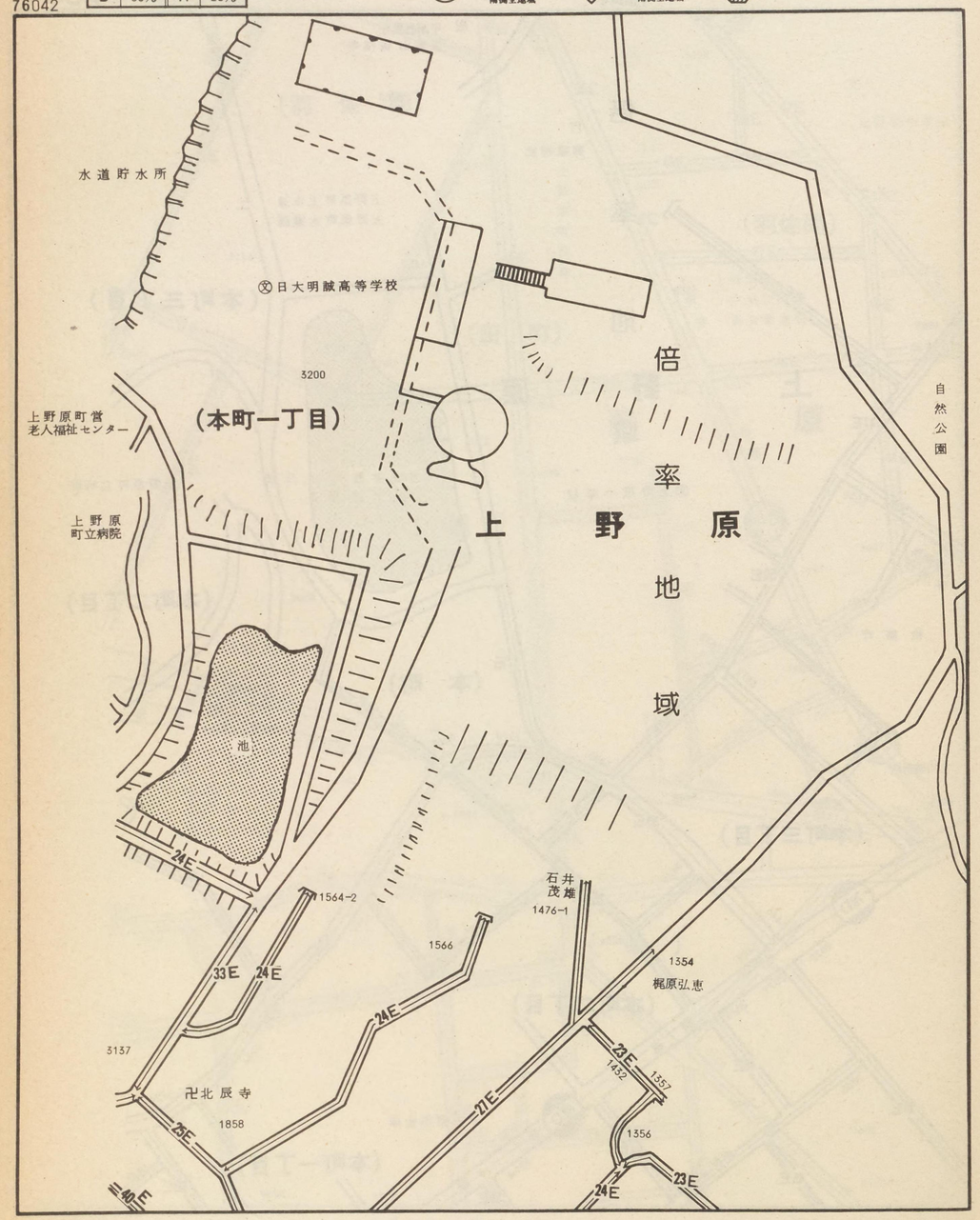

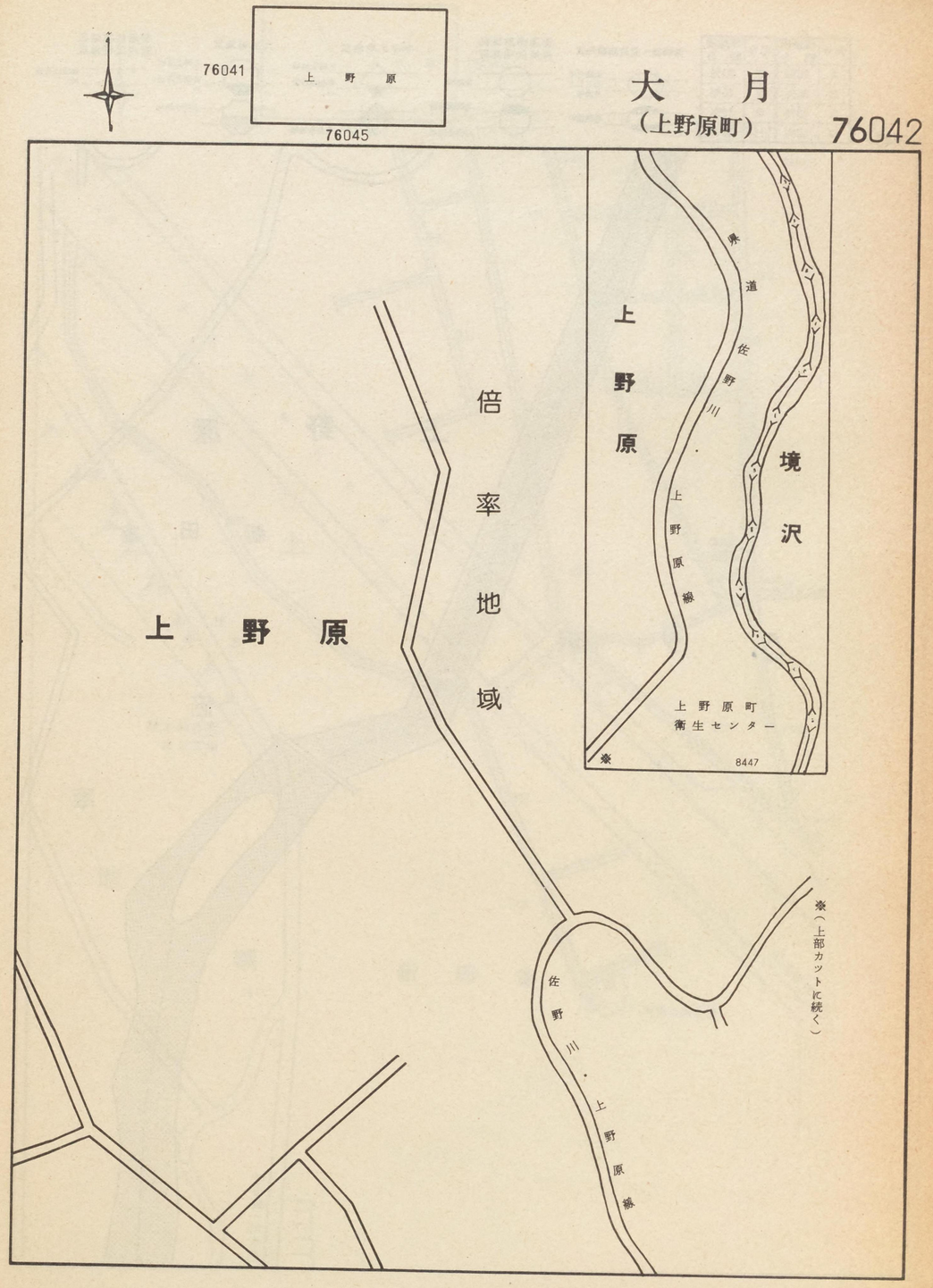

記号	借地権割合	記号	借地権割合
A	90%	E	50%
B	80%	F	40%
C	70%	G	30%
D	60%	H	20%

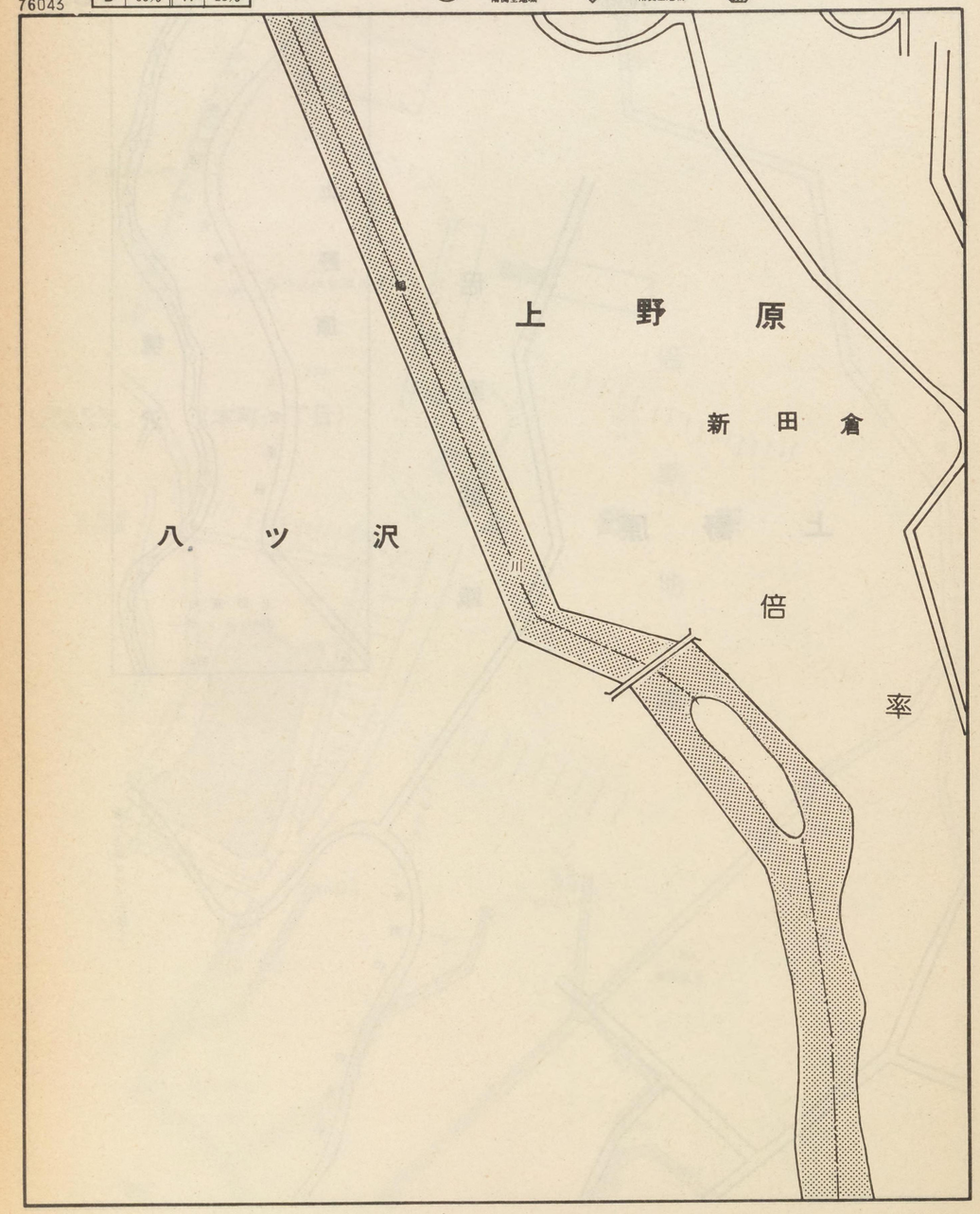

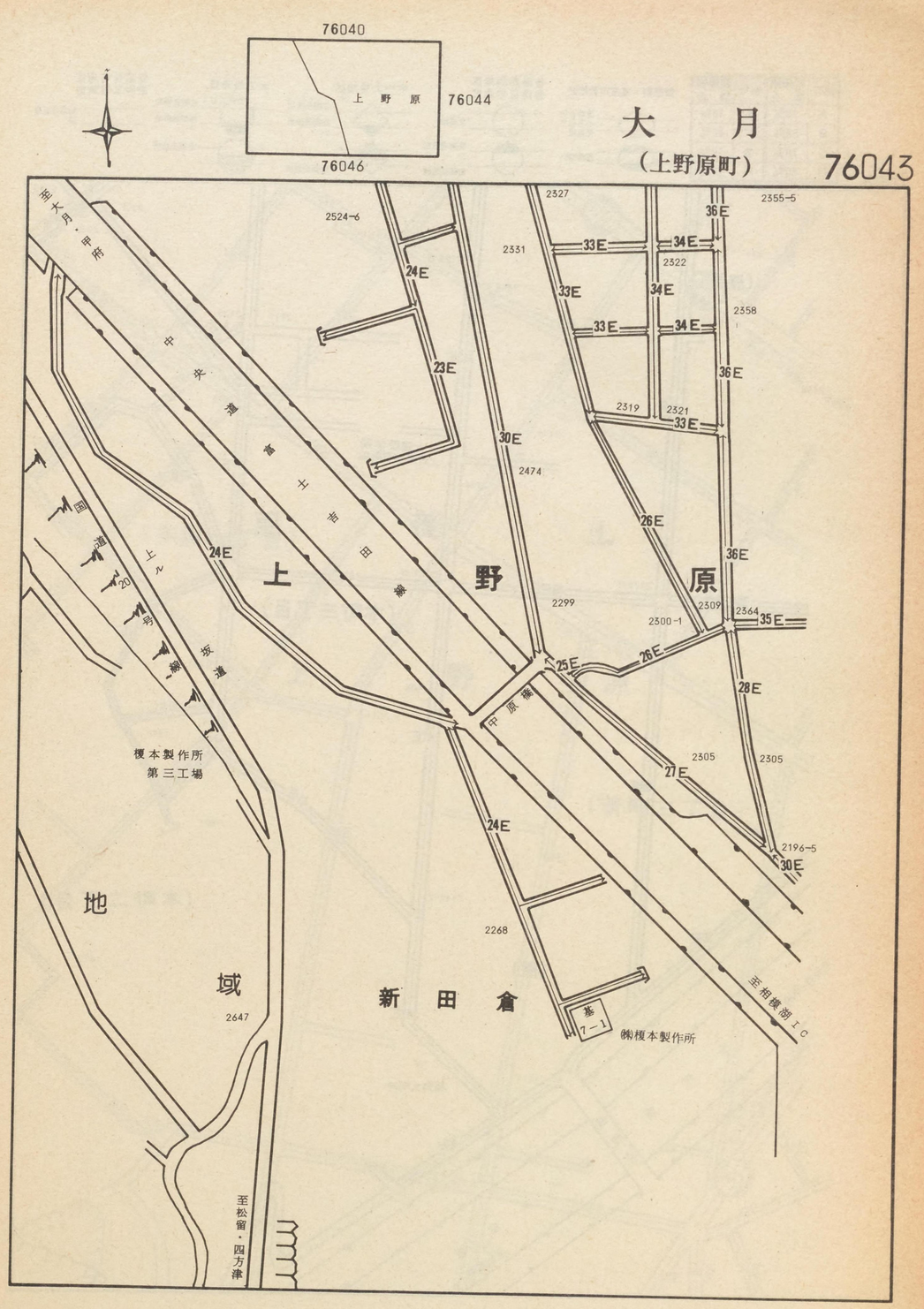

記号	借地権割合	記号	借地権割合
A	90%	E	50%
B	80%	F	40%
C	70%	G	30%
D	60%	H	20%

繁華街・高度商業地区　道路を中心として全地域　道路沿い

普通商業地区 併用住宅地区　全地域　北側道路沿い　南側全地域

中小工場地区　北側全地域　南側道路沿い　南側全地域

大工場地区　北側全地域　南側道路沿い　北側全地域

普通住宅地区 家内工場地区　無印は全地域

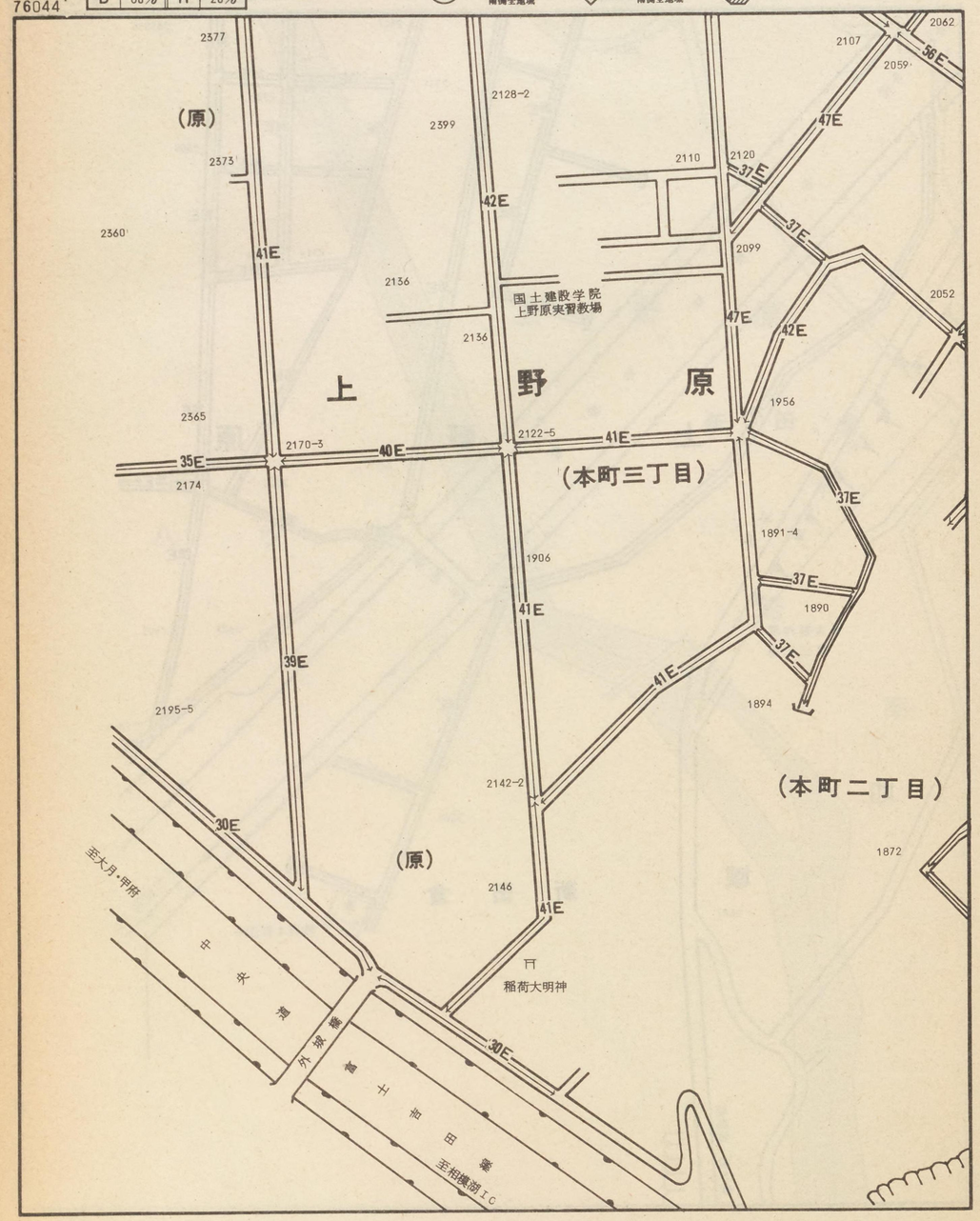

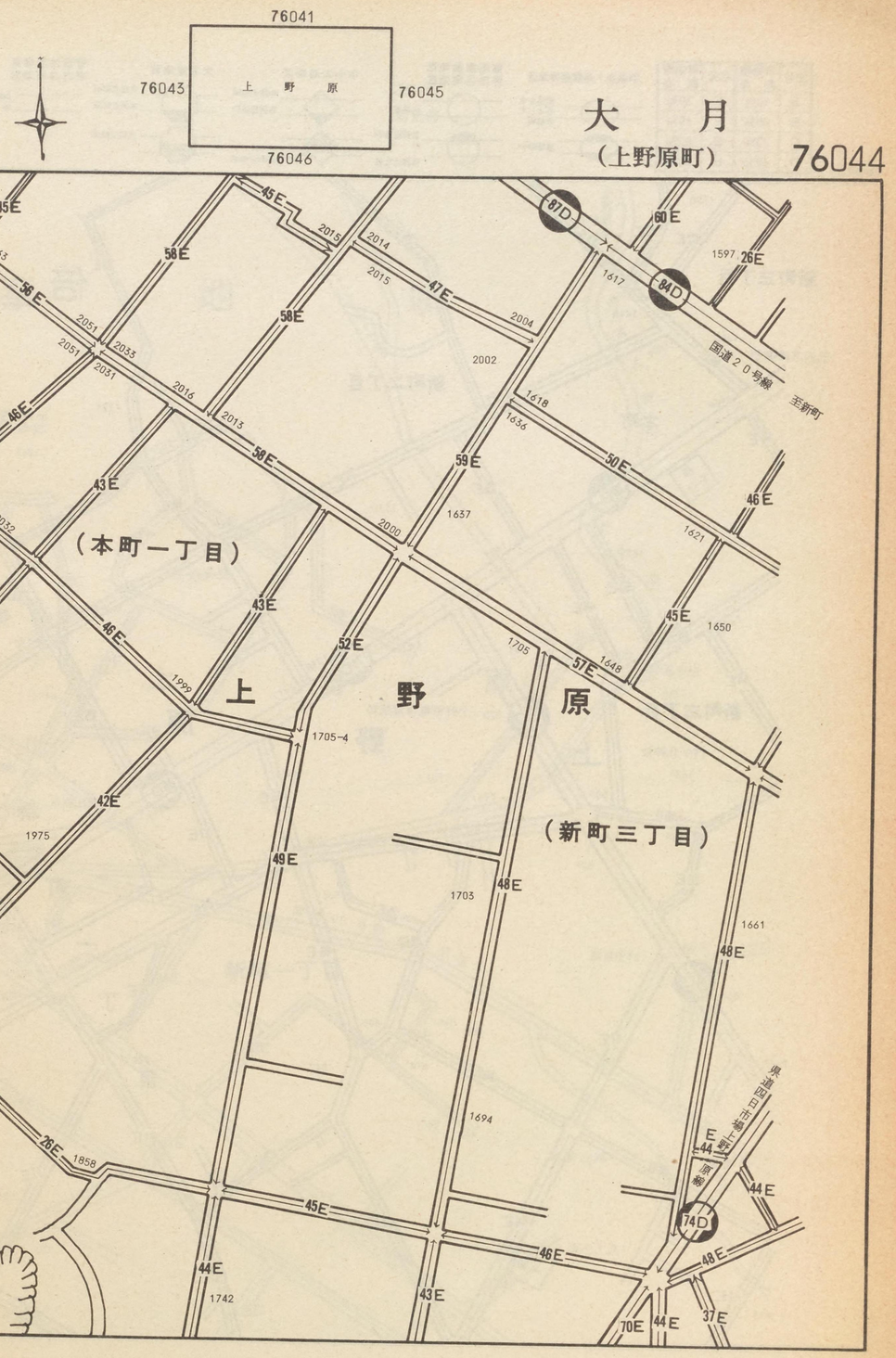

大月

(上野原町)

記号	借地権割合	記号	借地権割合
A	90%	E	50%
B	80%	F	40%
C	70%	G	30%
D	60%	H	20%

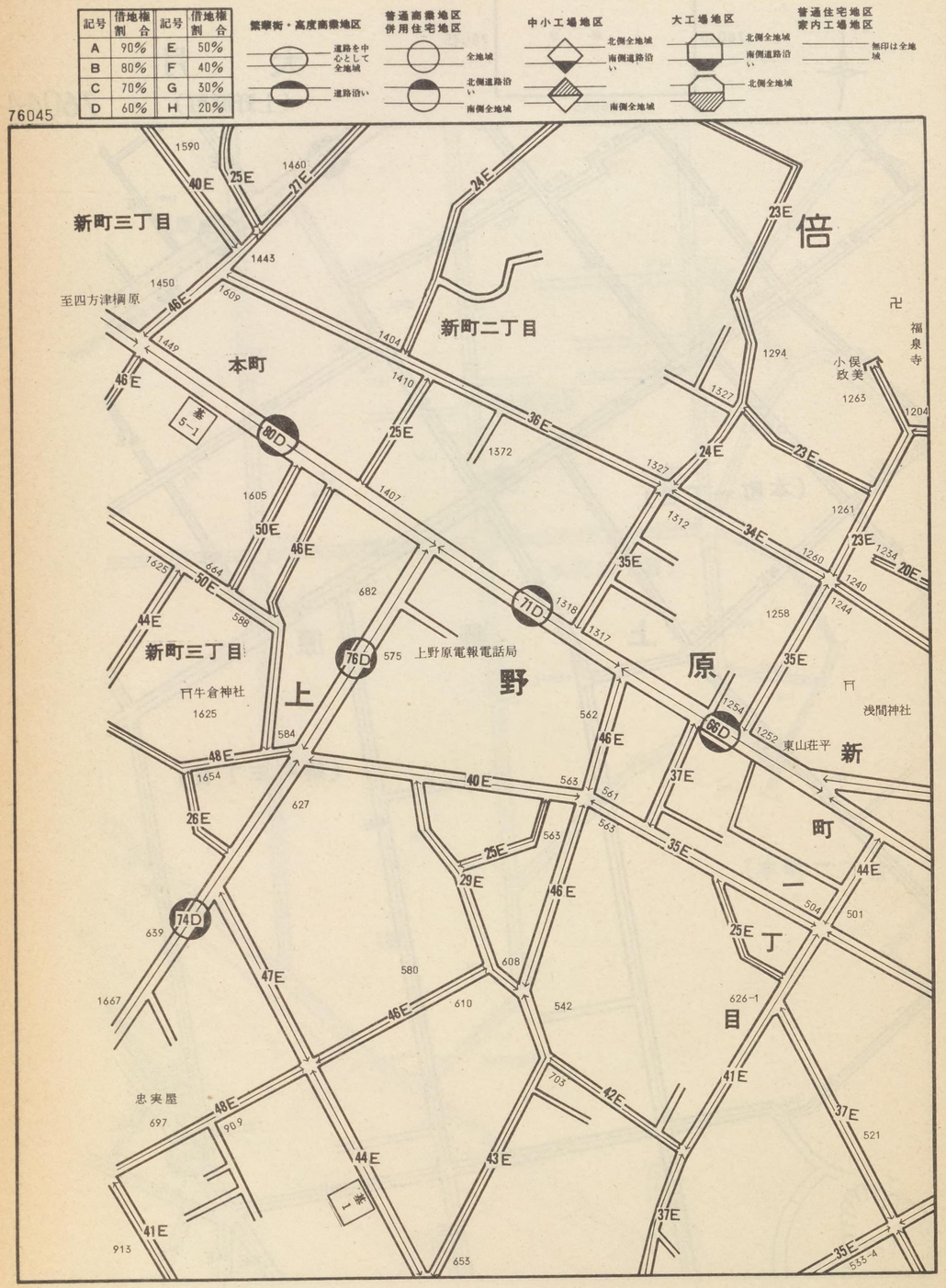

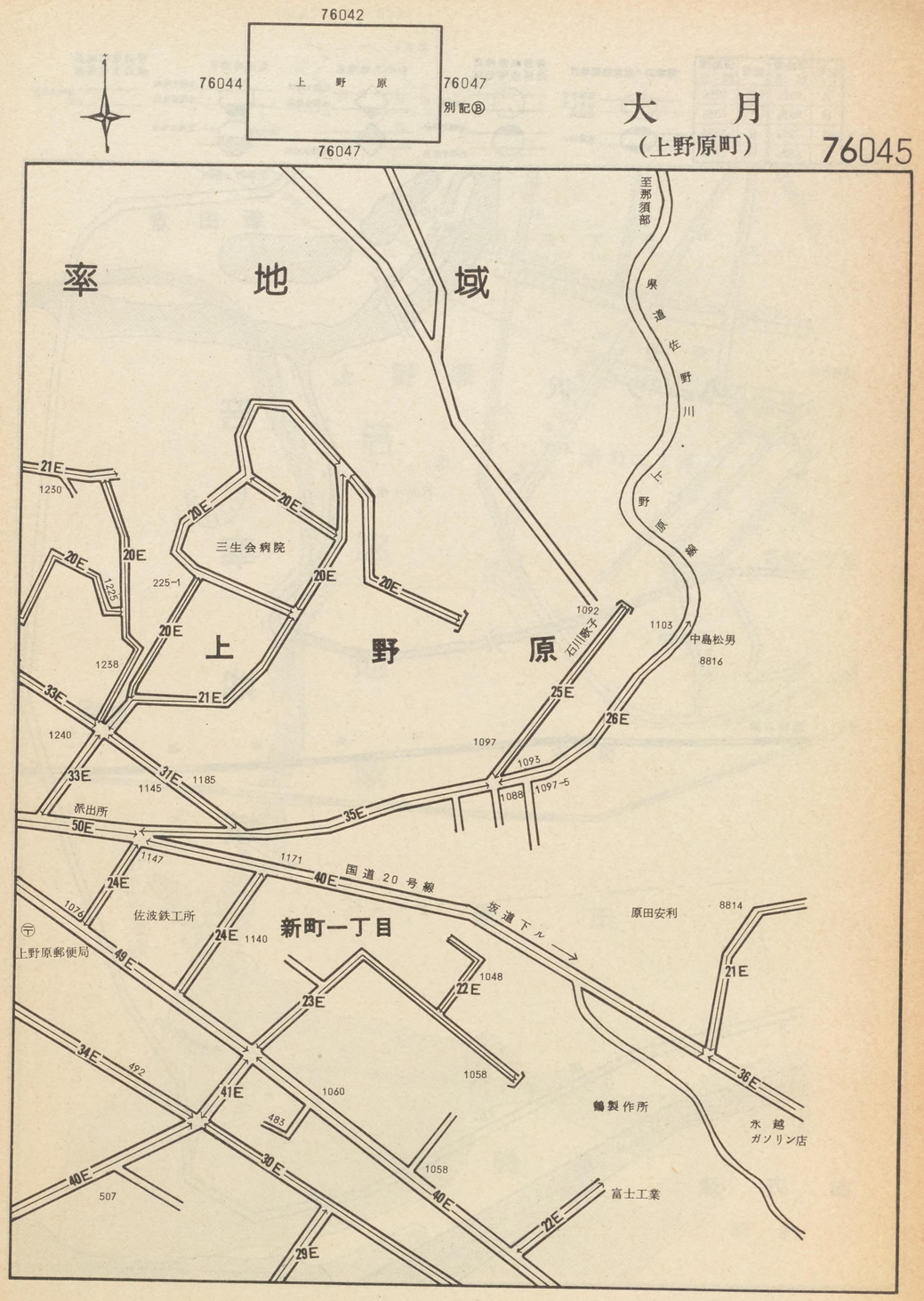

記号	借地権割合	記号	借地権割合
A	90%	E	50%
B	80%	F	40%
C	70%	G	30%
D	60%	H	20%

繁華街・高度商業地区
道路を中心として全地域
道路沿い

普通商業地区
併用住宅地区
全地域
北側道路沿い
南側全地域

中小工場地区
北側全地域
南側道路沿い
南側全地域

大工場地区
北側全地域
南側道路沿い
北側全地域

普通住宅地区
家内工場地区
無印は全地域

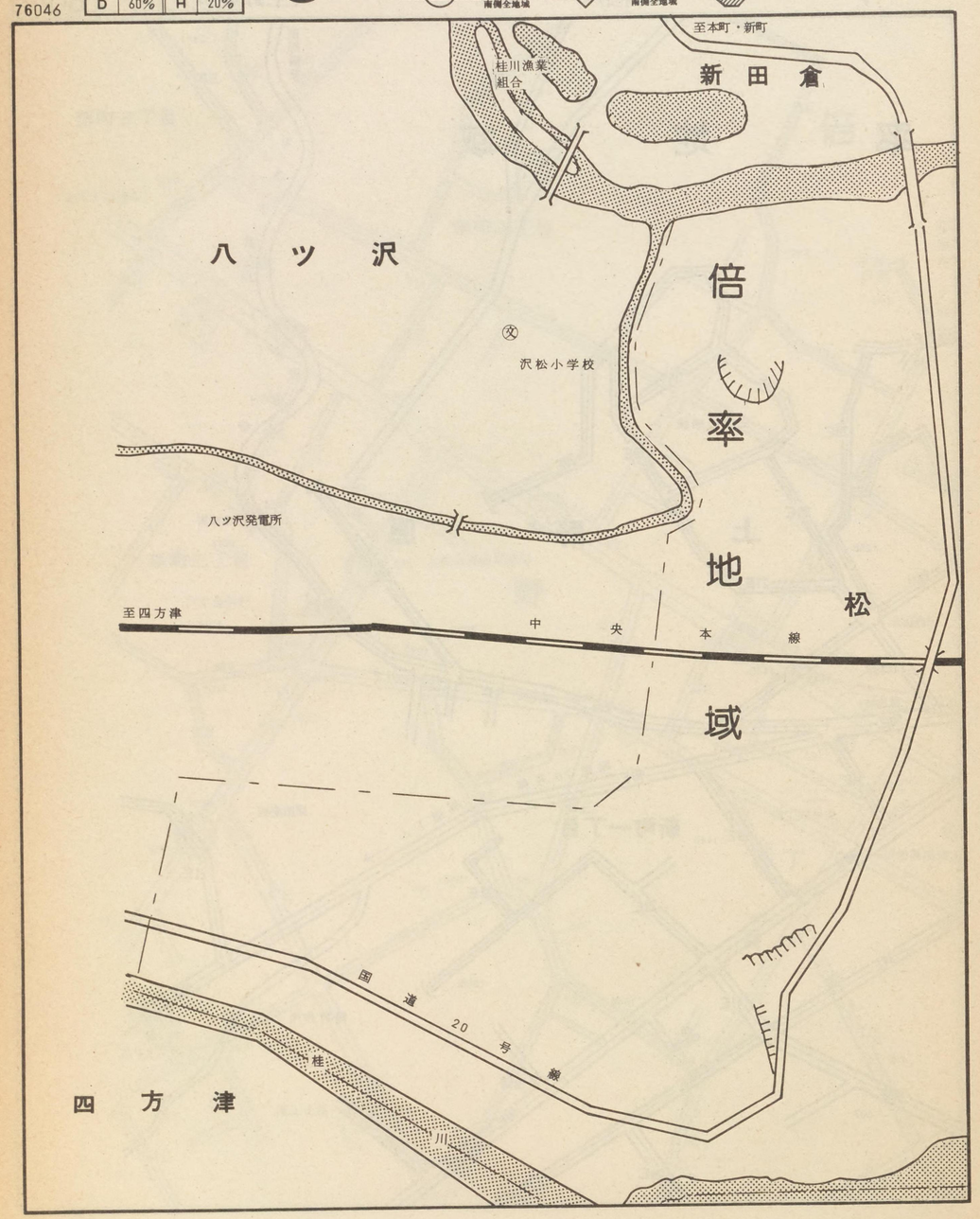

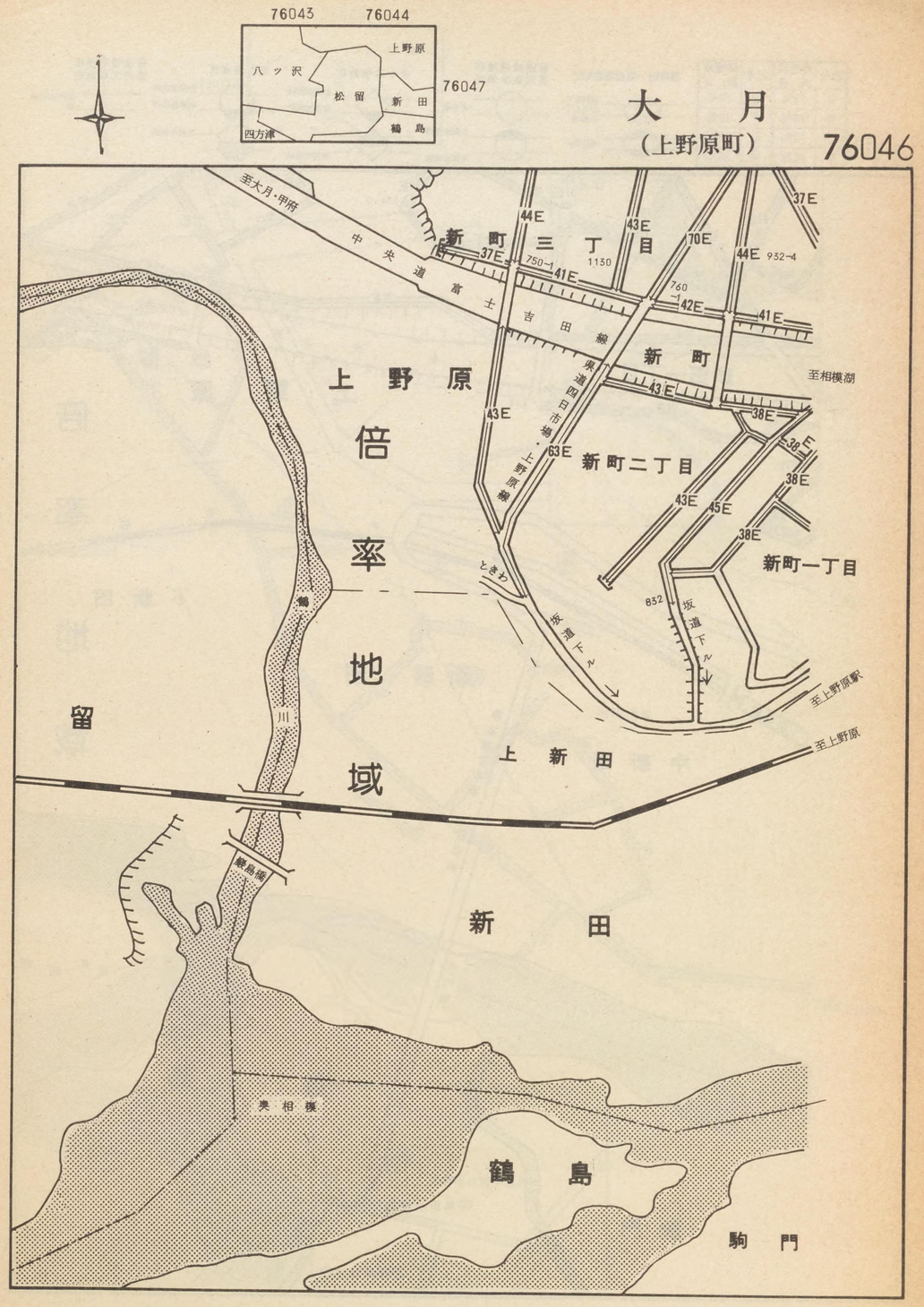

記号	借地権割合	記号	借地権割合
A	90%	E	50%
B	80%	F	40%
C	70%	G	30%
D	60%	H	20%

繁華街・高度商業地区
道路を中心として全地域
道路沿い

普通商業地区
併用住宅地区
全地域
北側道路沿い
南側全地域

中小工場地区
北側全地域
南側道路沿い
南側全地域

大工場地区
北側全地域
南側道路沿い
北側全地域

普通住宅地区
家内工場地区
無印は全地域

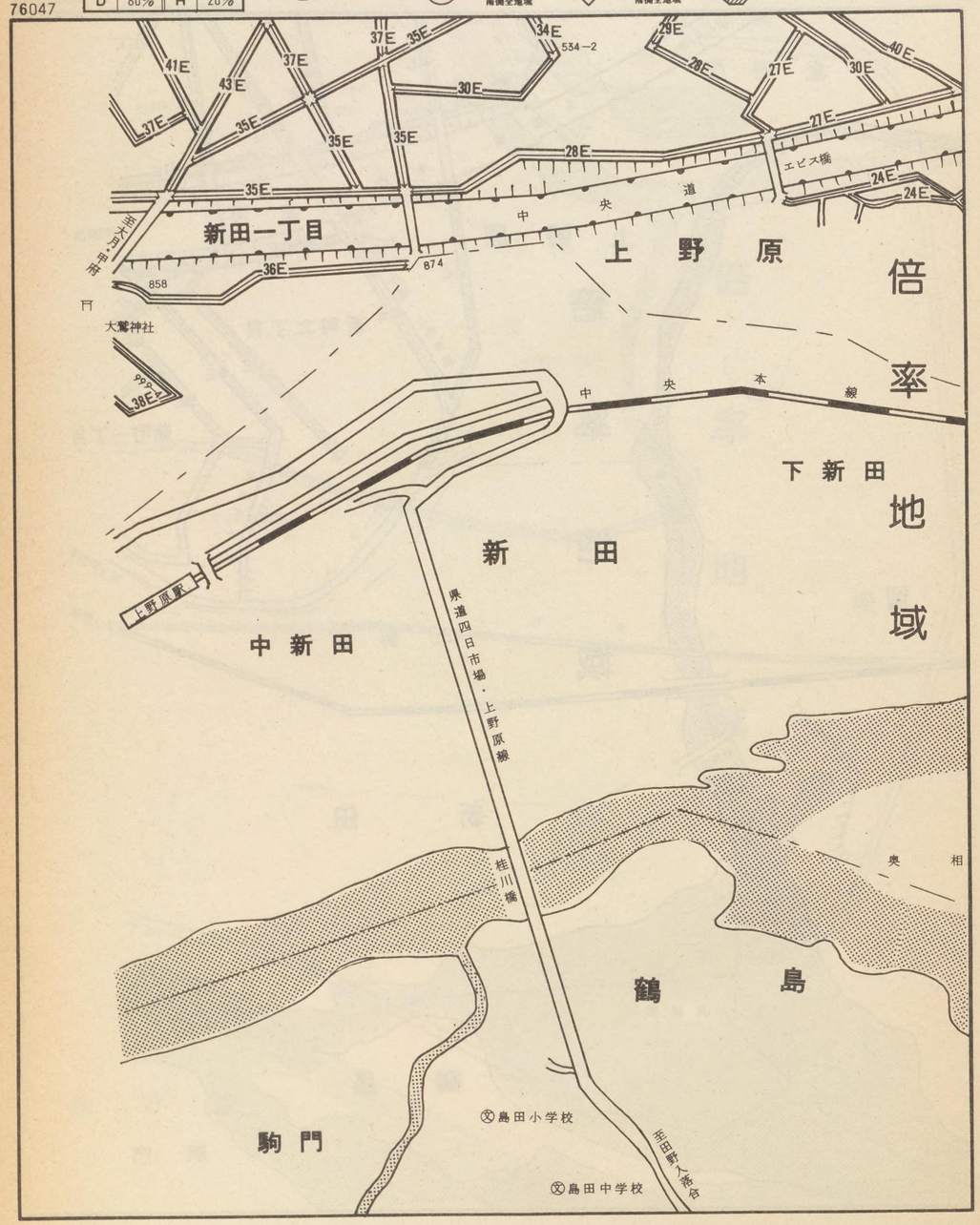

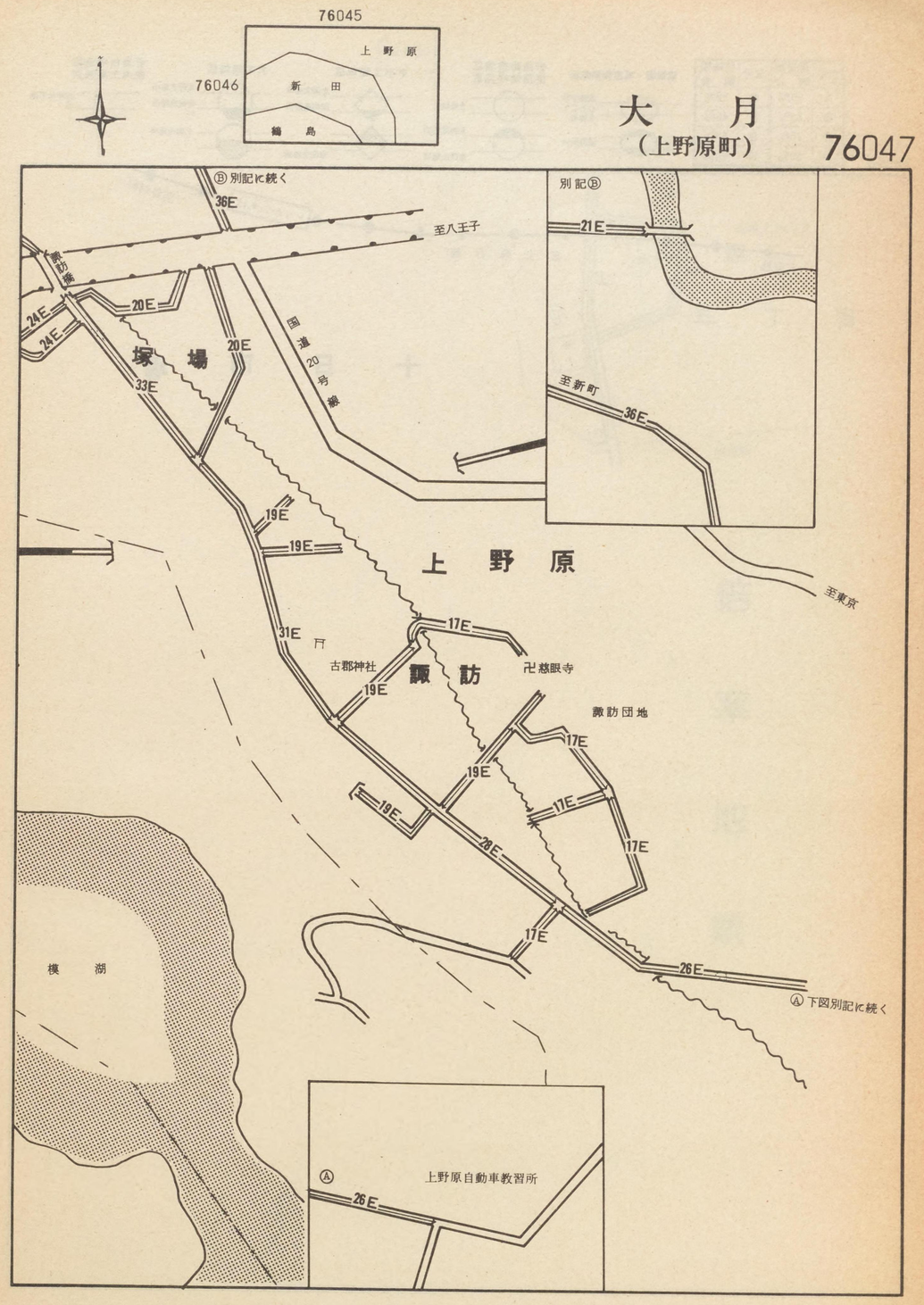

記号	倍地権割合	記号	倍地権割合
A	90%	E	50%
B	80%	F	40%
C	70%	G	30%
D	60%	H	20%

繁華街・高度商業地区
道路を中心として全地域
道路沿い

普通商業地区
併用住宅地区
全地域
北側道路沿い
南側全地域

中小工場地区
北側全地域
南側道路沿い
南側全地域

大工場地区
北側全地域
南側道路沿い
北側全地域

普通住宅地区
家内工場地区
無印は全地域

76048

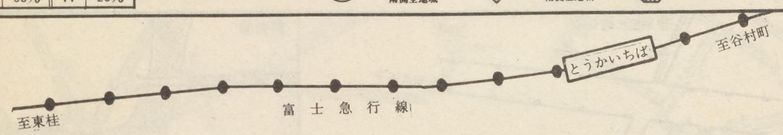

十　日　市　場

76049

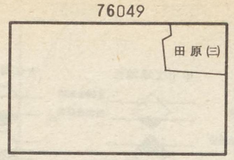

大　月
（都留市）　76048

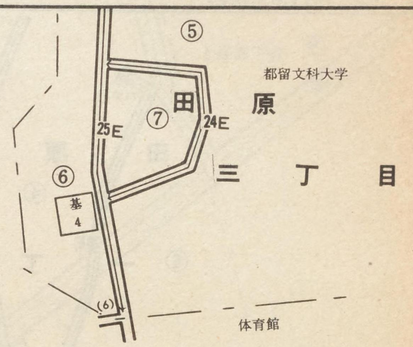

倍率地域

記号	借地権割合	記号	借地権割合
A	90%	E	50%
B	80%	F	40%
C	70%	G	30%
D	60%	H	20%

繁華街・高度商業地区
道路を中心として全地域
道路沿い

普通商業地区 併用住宅地区
全地域
北側道路沿い
南側全地域

中小工場地区
北側全地域
南側道路沿い
南側全地域

大工場地区
北側全地域
南側道路沿い
北側全地域

普通住宅地区 家内工場地区
無印は全地域

76049

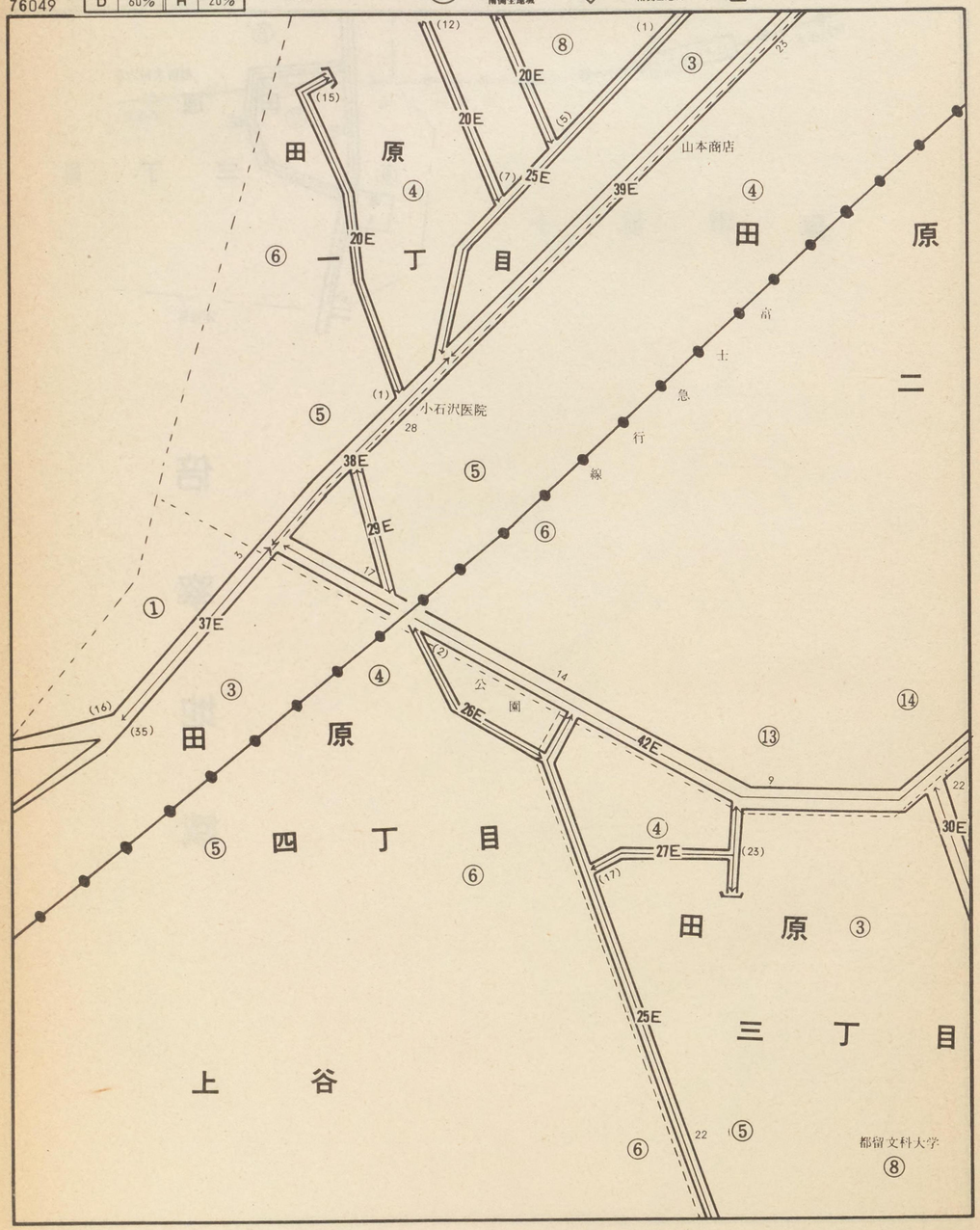

76050 76051

76048

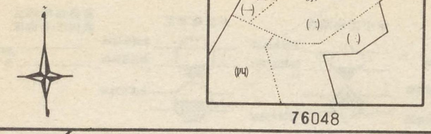

大 月
（都留市） 76049

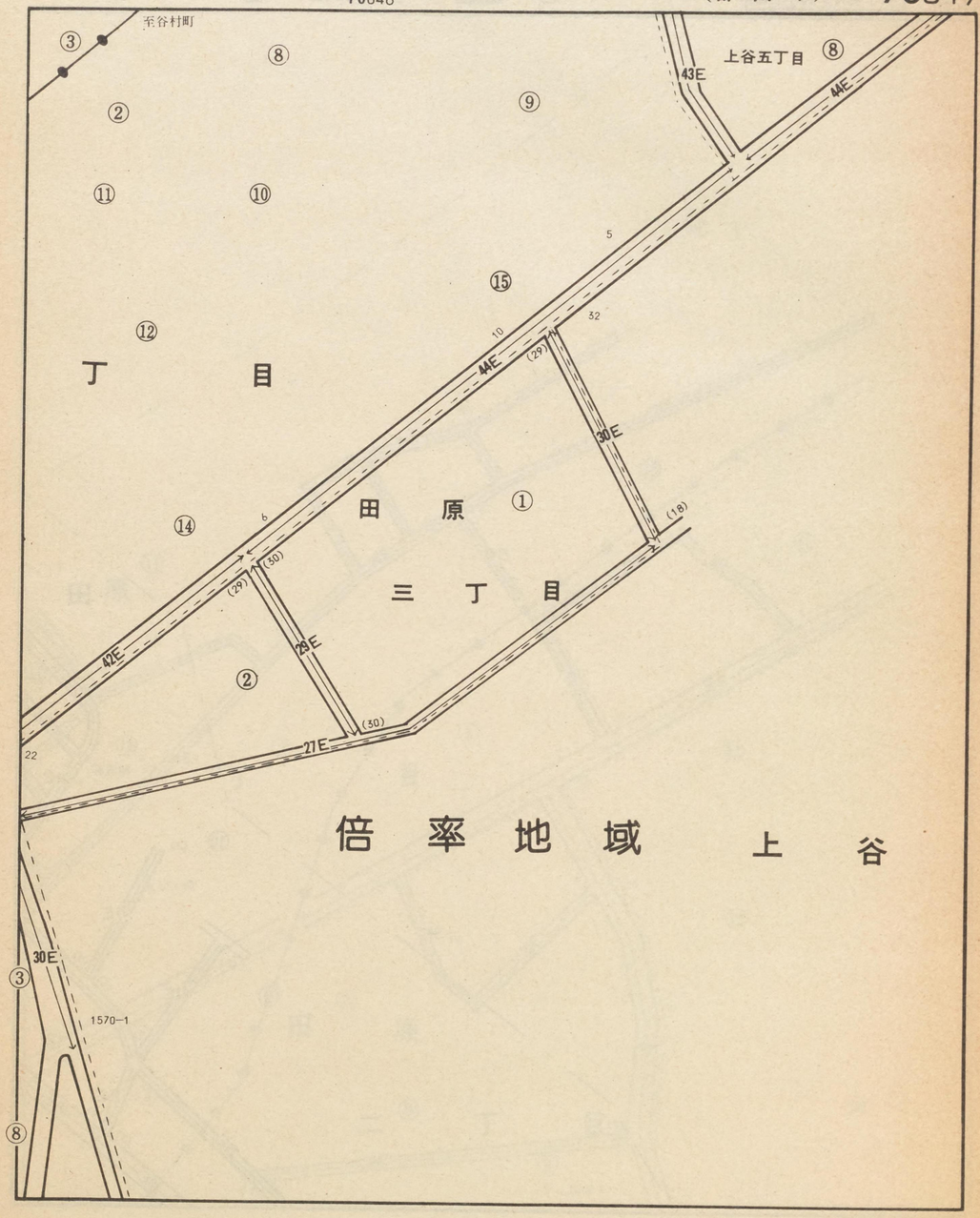

記号	借地権割合	記号	借地権割合
A	90%	E	50%
B	80%	F	40%
C	70%	G	30%
D	60%	H	20%

繁華街・高度商業地区
道路を中心として全地域
道路沿い

普通商業地区
併用住宅地区
全地域
北側道路沿い
南側全地域

中小工場地区
北側全地域
南側道路沿い
南側全地域

大工場地区
北側全地域
南側道路沿い
北側全地域

普通住宅地区
家内工場地区
無印は全地域

76050

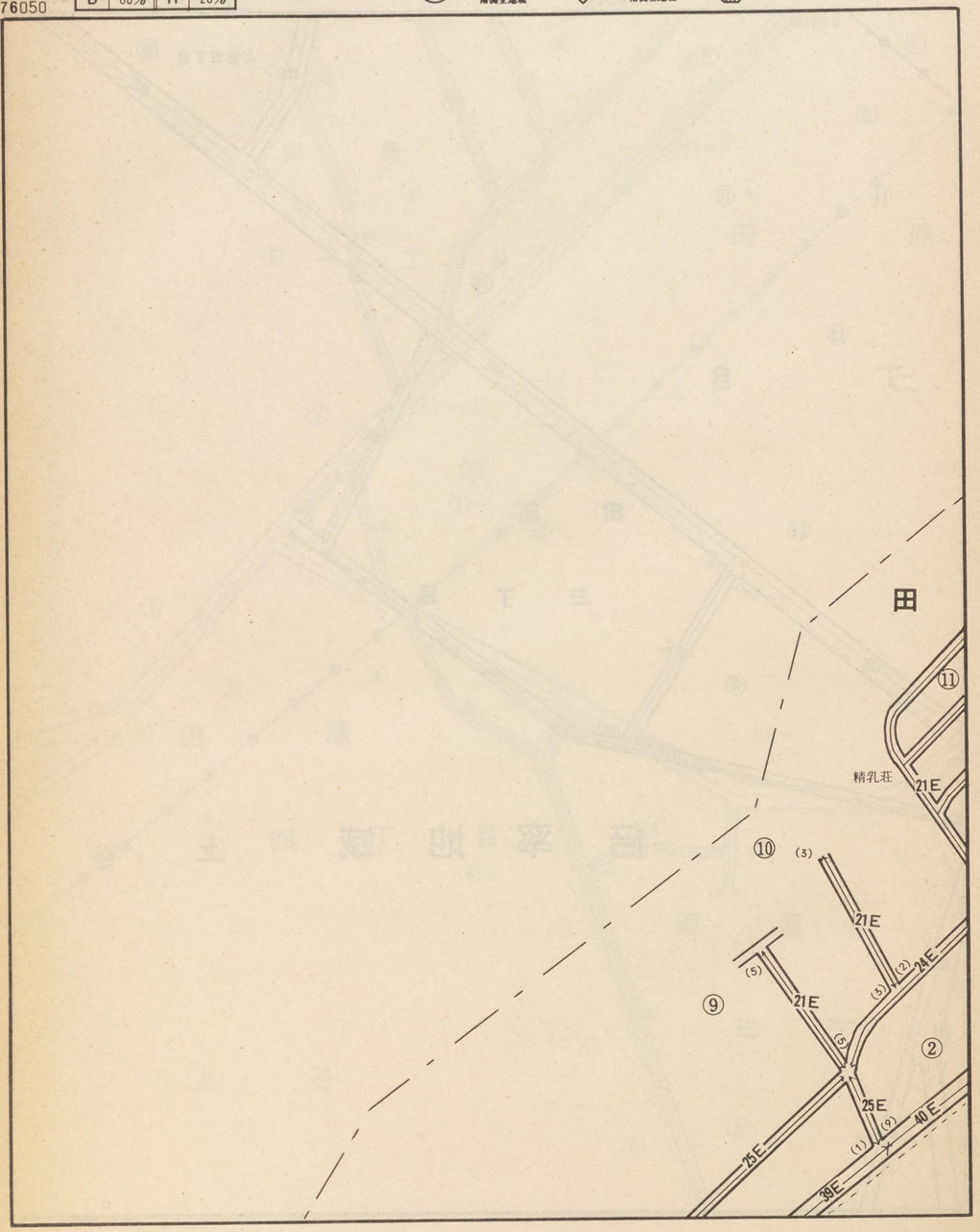

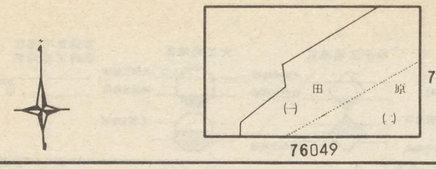

大　月
（都留市）　76050

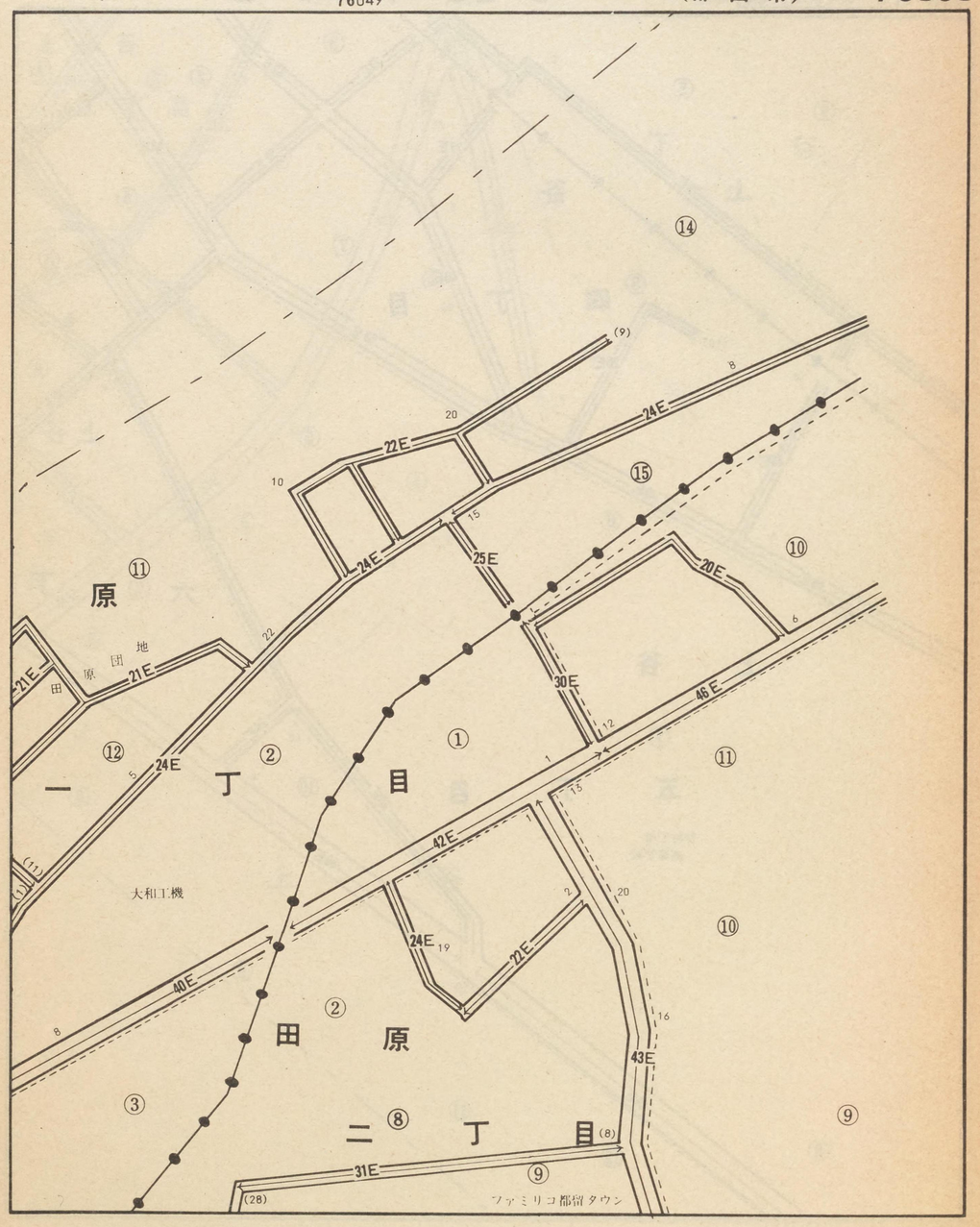

記号	借地権割合	記号	借地権割合
A	90%	E	50%
B	80%	F	40%
C	70%	G	30%
D	60%	H	20%

繁華街・高度商業地区
道路を中心として全地域
道路沿い

普通商業地区
併用住宅地区
全地域
北側道路沿い
南側全地域

中小工場地区
北側全地域
南側道路沿い
南側全地域

大工場地区
北側全地域
南側道路沿い
北側全地域

普通住宅地区
家内工場地区
無印は全地域

76051

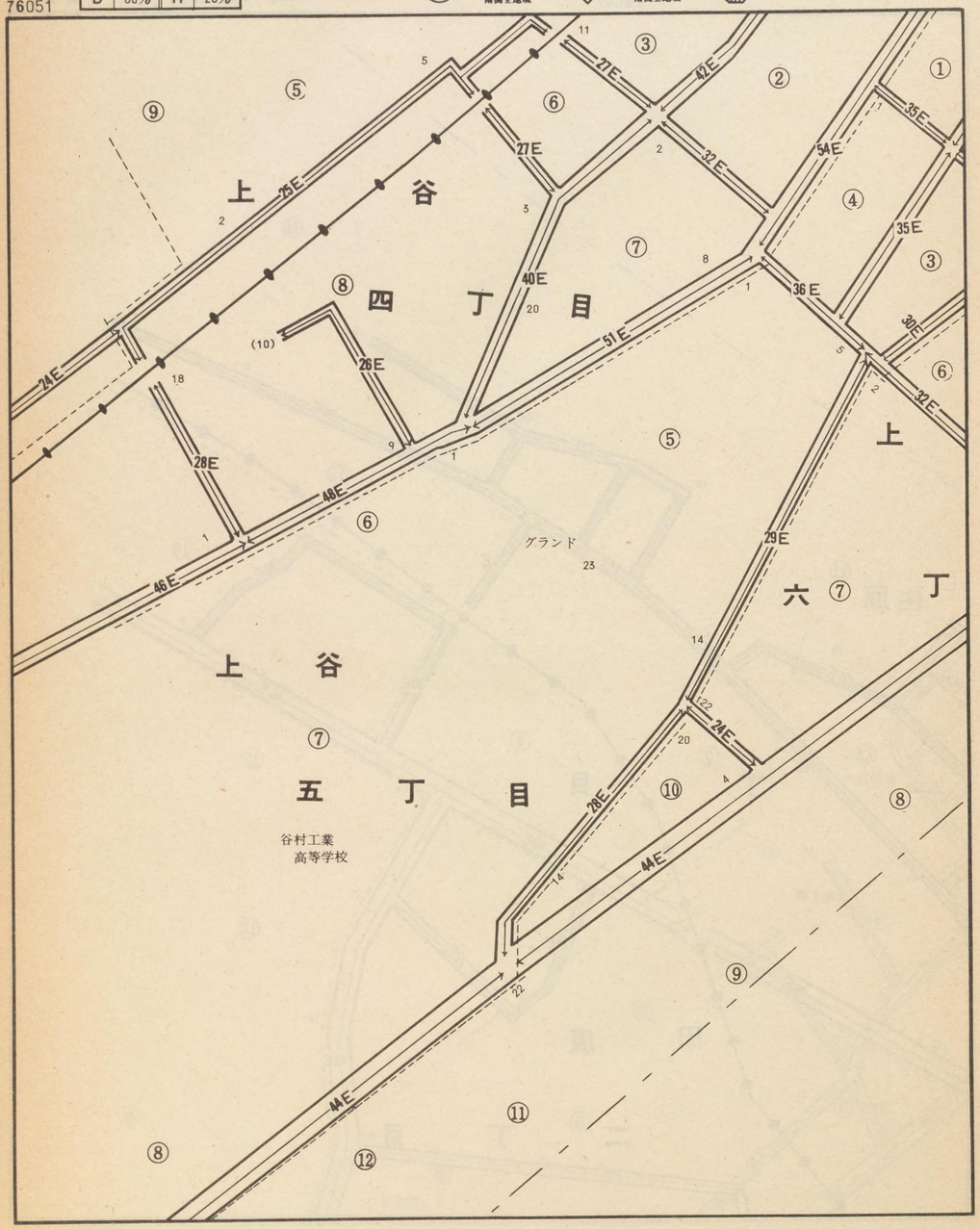

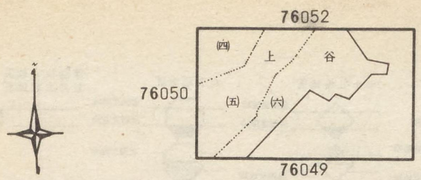

大月
(都留市)

76051

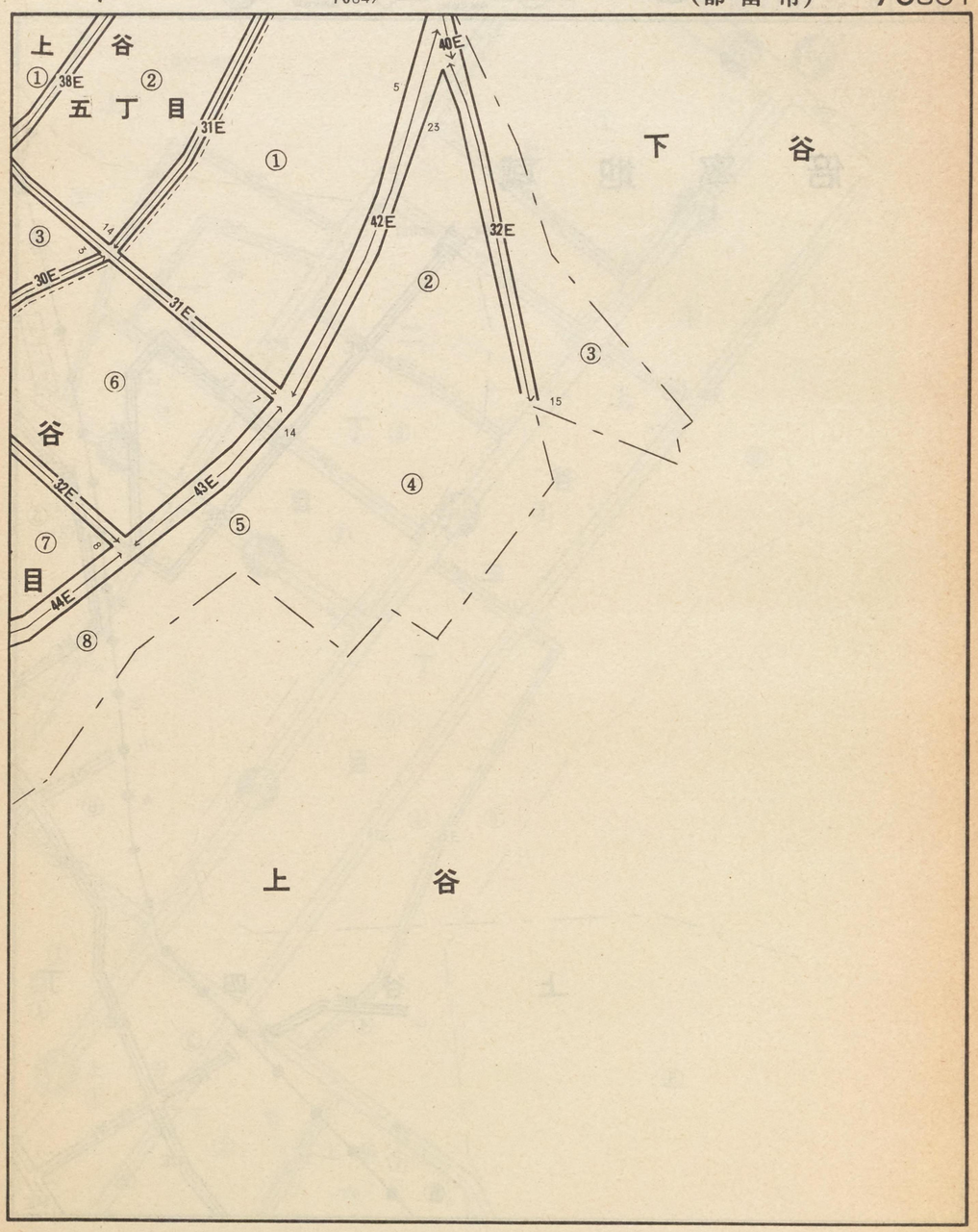

記号	借地権割合	記号	借地権割合
A	90%	E	50%
B	80%	F	40%
C	70%	G	30%
D	60%	H	20%

繁華街・高度商業地区
道路を中心として全地域
道路沿い

普通商業地区
併用住宅地区
全地域
北側道路沿い
南側全地域

中小工場地区
北側全地域
南側道路沿い
南側全地域

大工場地区
北側全地域
南側道路沿い
北側全地域

普通住宅地区
家内工場地区
無印は全地域

76052

倍率地域

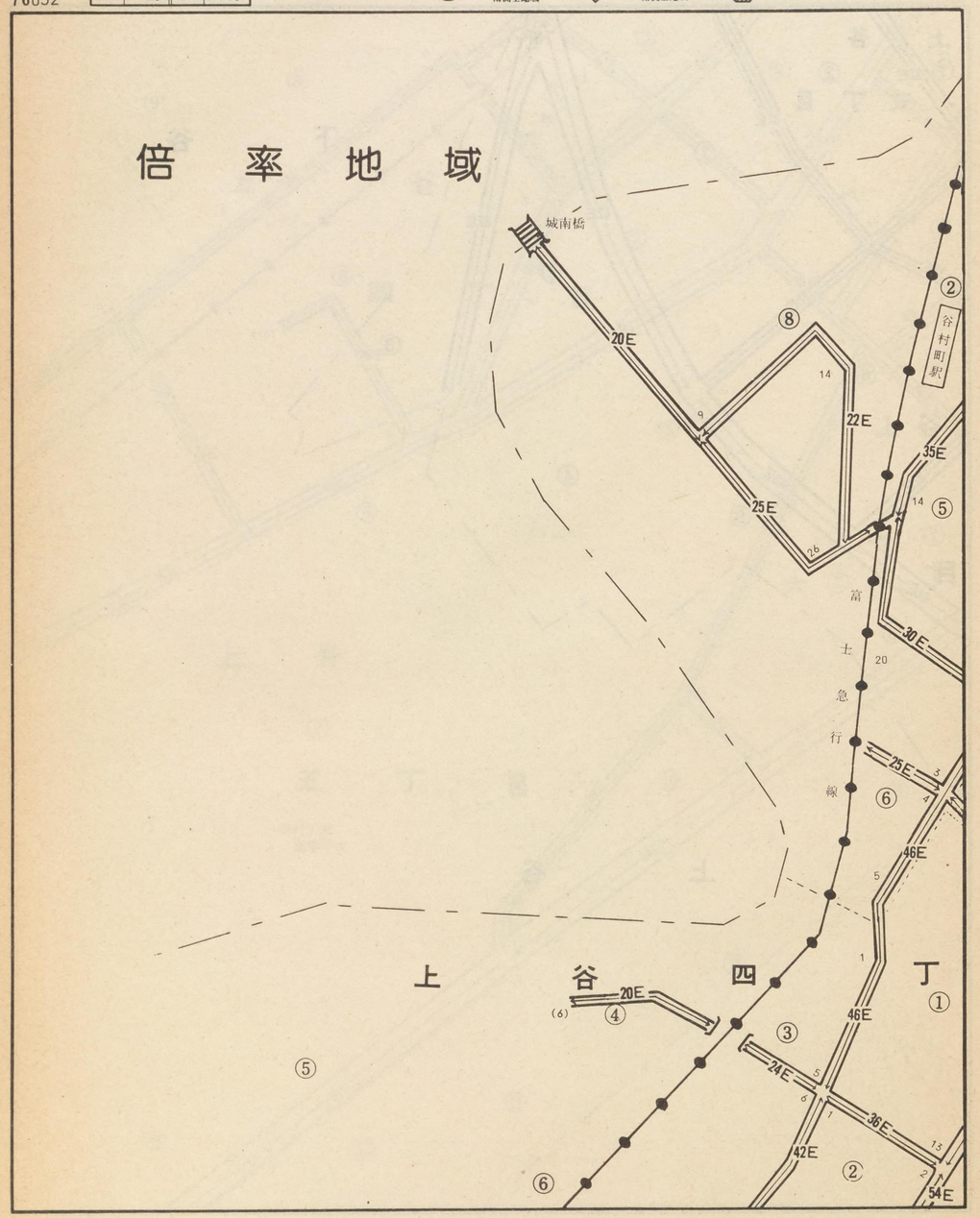

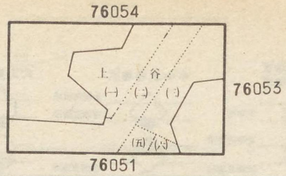

大月
(都留市)

76052

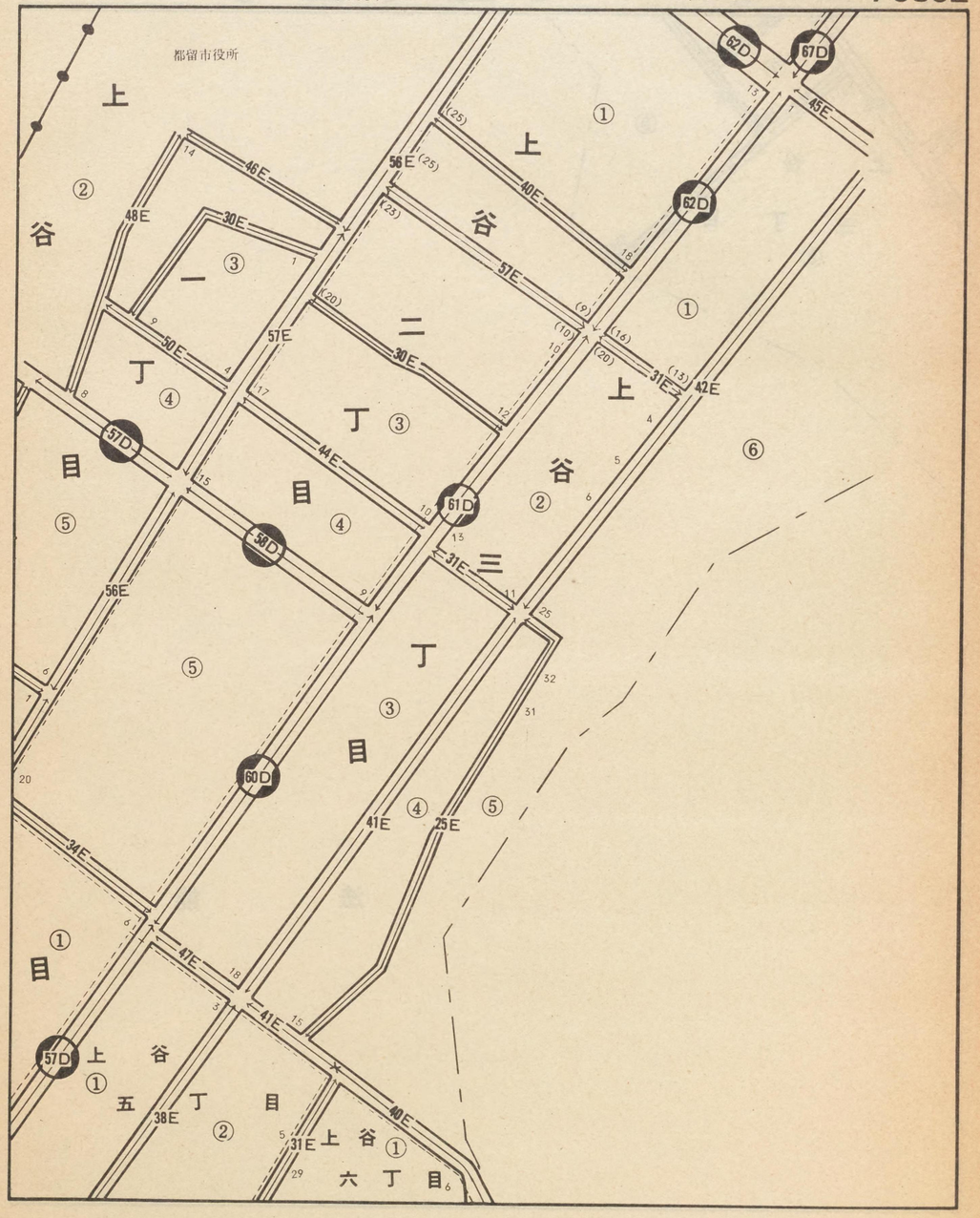

記号	借地権割合	記号	借地権割合
A	90%	E	50%
B	80%	F	40%
C	70%	G	30%
D	60%	H	20%

繁華街・高度商業地区
道路を中心として全地域
道路沿い

普通商業地区
併用住宅地区
全地域
北側道路沿い
南側全地域

中小工場地区
北側全地域
南側道路沿い
南側全地域

大工場地区
北側全地域
南側道路沿い
北側全地域

普通住宅地区
家内工場地区
無印は全地域

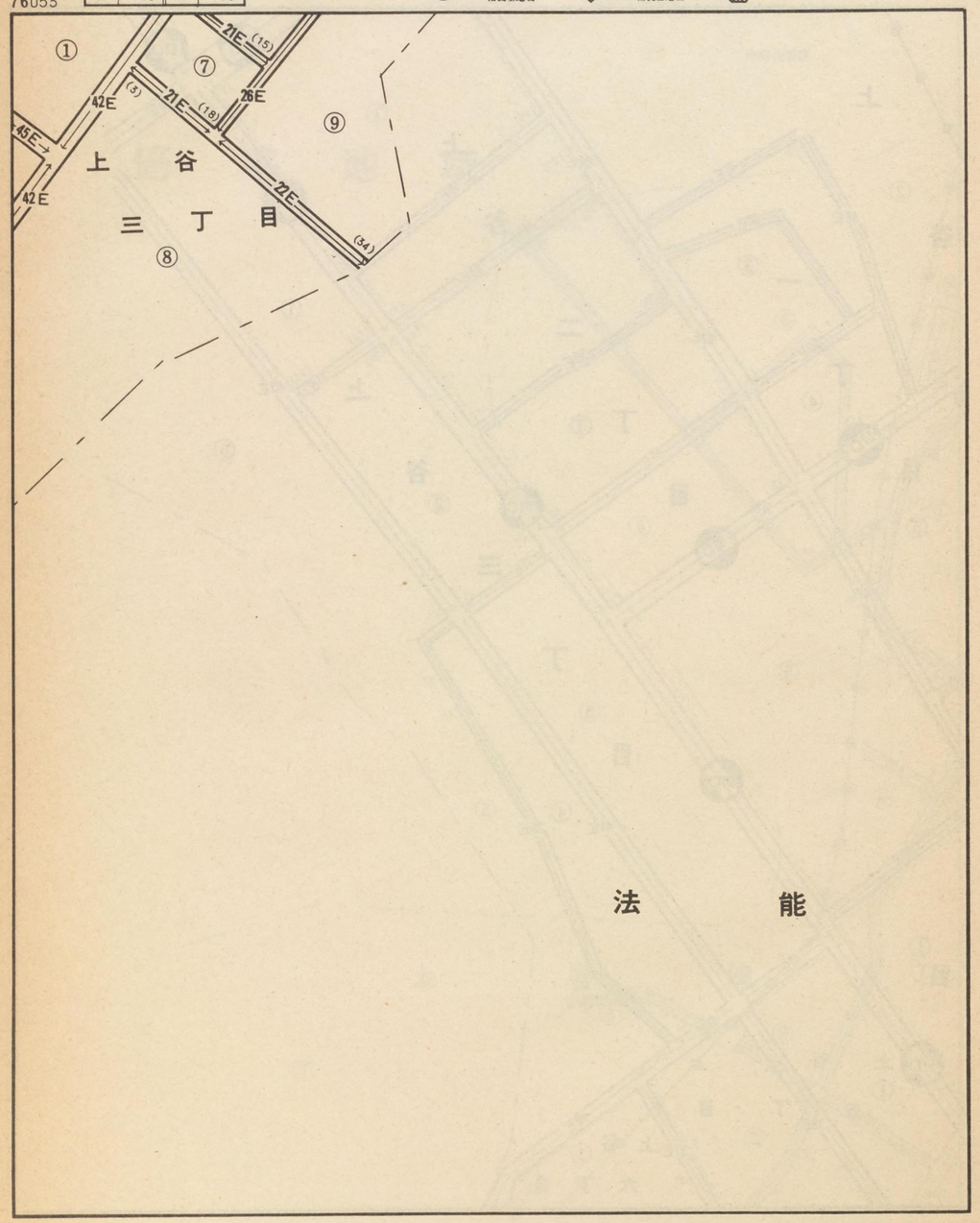

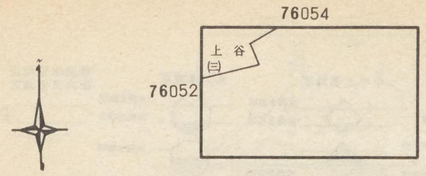

大 月
（都留市） 76053

大月（都留市） 76054

記号	借地権割合	記号	借地権割合
A	90%	E	50%
B	80%	F	40%
C	70%	G	30%
D	60%	H	20%

繁華街・高度商業地区
道路を中心として全地域
道路沿い

普通商業地区 併用住宅地区
全地域
北側道路沿い
南側全地域

中小工場地区
北側全地域
南側道路沿い
南側全地域

大工場地区
北側全地域
南側道路沿い
北側全地域

普通住宅地区 家内工場地区
無印は全地域

76055 76056 76052 76053

76054

至都留市

つる三丁目

一丁目

上谷一丁目

上谷二丁目

中央一丁目

中央二丁目

中央三丁目

中央四丁目

公園

富士急行線

谷村第一小学校

回生堂

都留市役所

都留市護神社

円通寺

東漸寺

記号	借地権割合	記号	借地権割合
A	90%	E	50%
B	80%	F	40%
C	70%	G	30%
D	60%	H	20%

繁華街・高度商業地区
道路を中心として全地域
道路沿い

普通商業地区
併用住宅地区
全地域
北側道路沿い
南側全地域

中小工場地区
北側全地域
南側道路沿い
南側全地域

大工場地区
北側全地域
南側道路沿い
北側全地域

普通住宅地区
家内工場地区
無印は全地域

76055

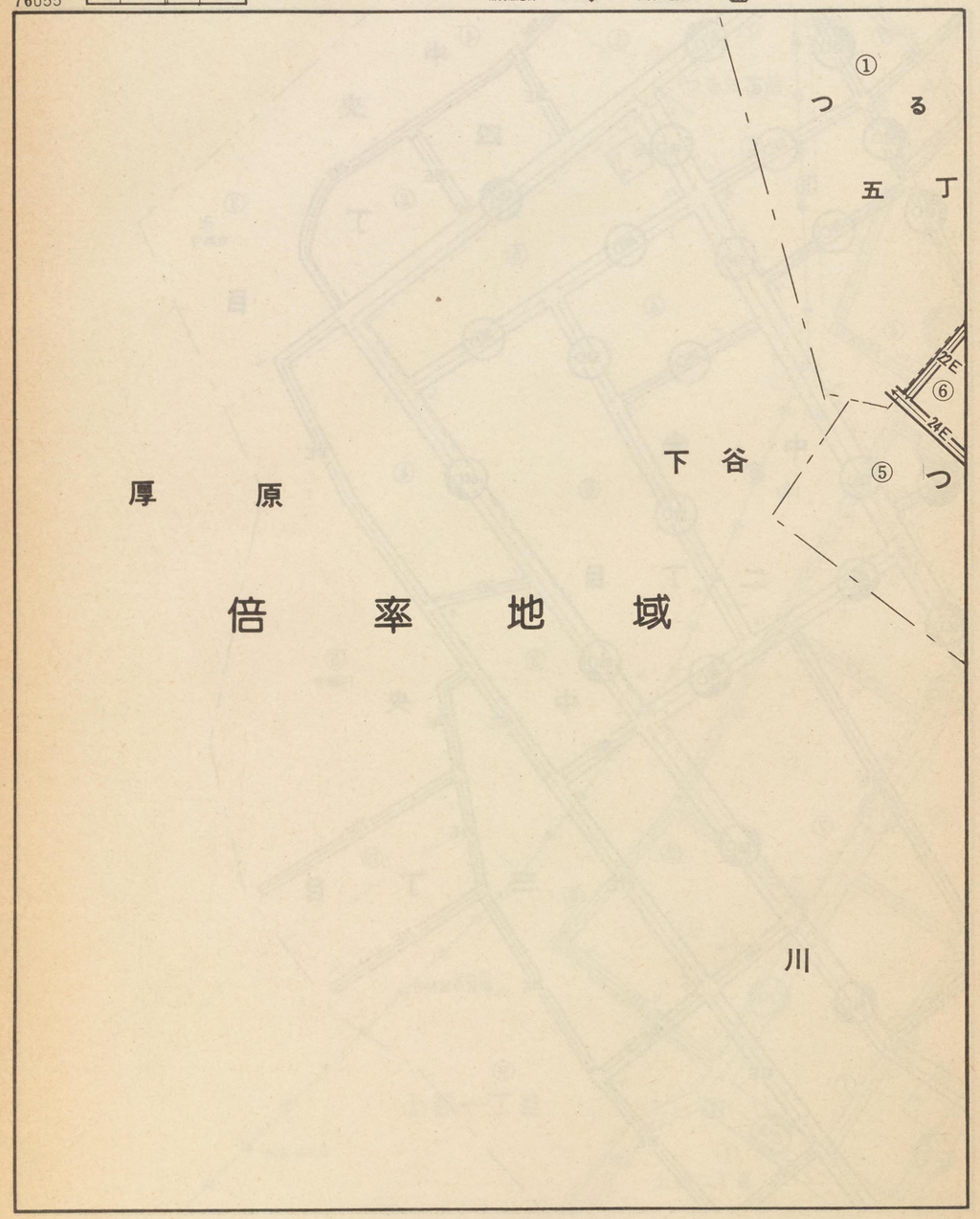

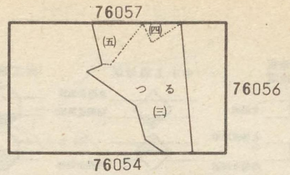

大 月
(都留市)

76055

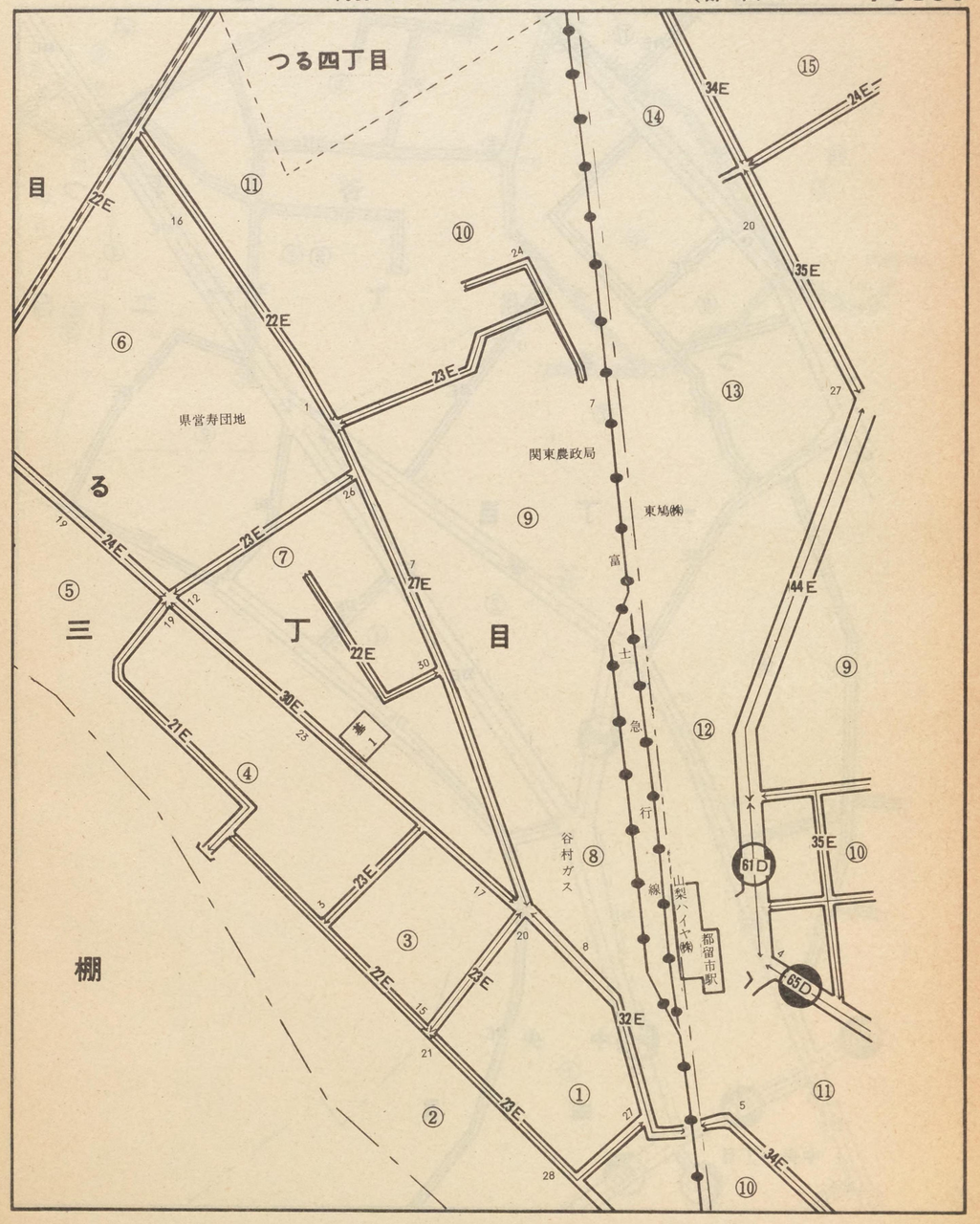

記号	借地権割合	記号	借地権割合
A	90%	E	50%
B	80%	F	40%
C	70%	G	30%
D	60%	H	20%

繁華街・高度商業地区
道路を中心として全地域
道路沿い

普通商業地区
併用住宅地区
全地域
北側道路沿い
南側全地域

中小工場地区
北側全地域
南側道路沿い
南側全地域

大工場地区
北側全地域
南側道路沿い
北側全地域

普通住宅地区
家内工場地区
無印は全地域

76056

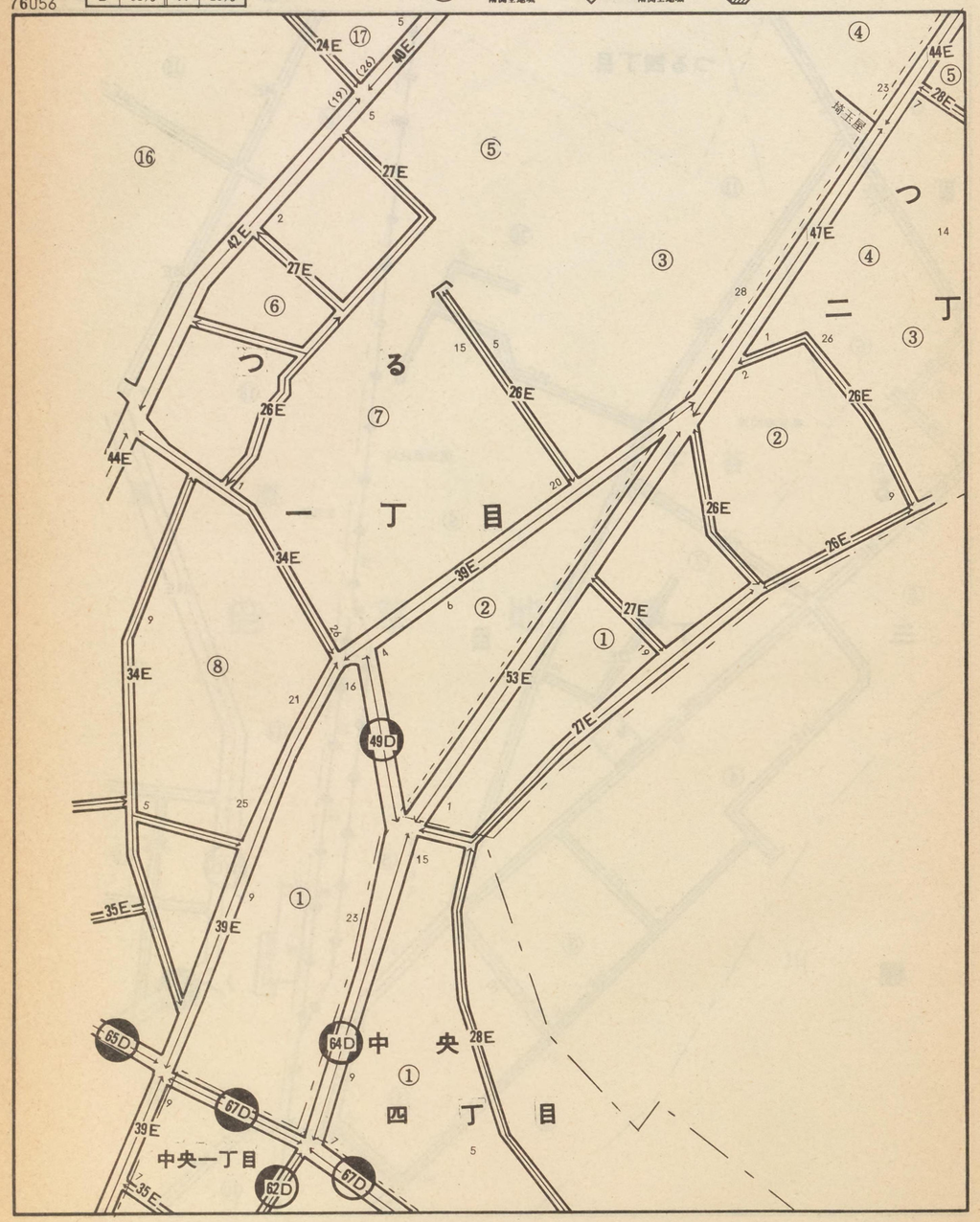

76057 76058 76055 76054

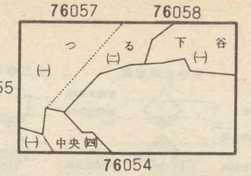

大月（都留市）

76056

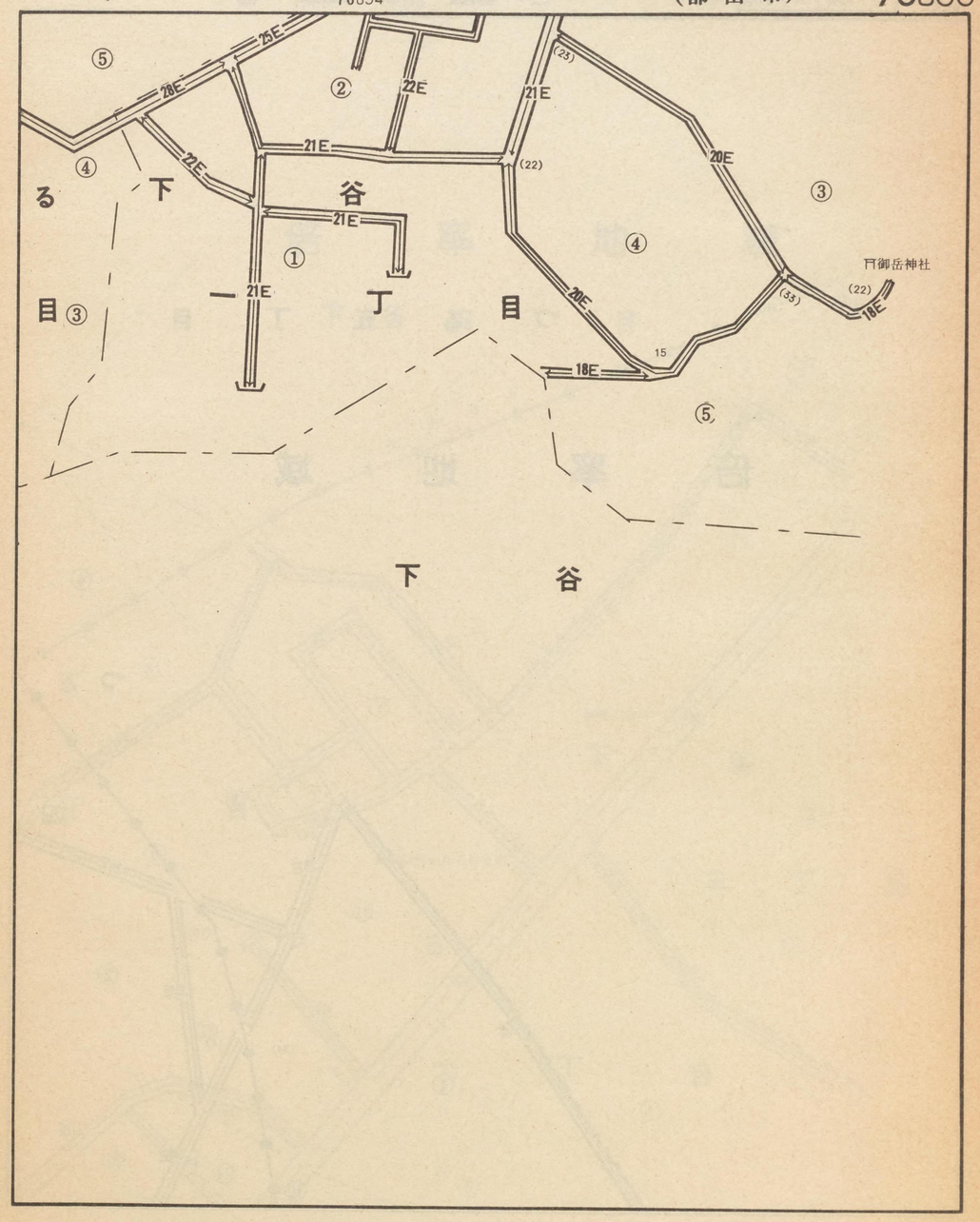

記号	借地権割合	記号	借地権割合
A	90%	E	50%
B	80%	F	40%
C	70%	G	30%
D	60%	H	20%

繁華街・高度商業地区
道路を中心として全地域
道路沿い

普通商業地区
併用住宅地区
全地域
北側道路沿い
南側全地域

中小工場地区
北側全地域
南側道路沿い
南側全地域

大工場地区
北側全地域
南側道路沿い
北側全地域

普通住宅地区
家内工場地区
無印は全地域

76057

つ る 五 丁 目

倍 率 地 域

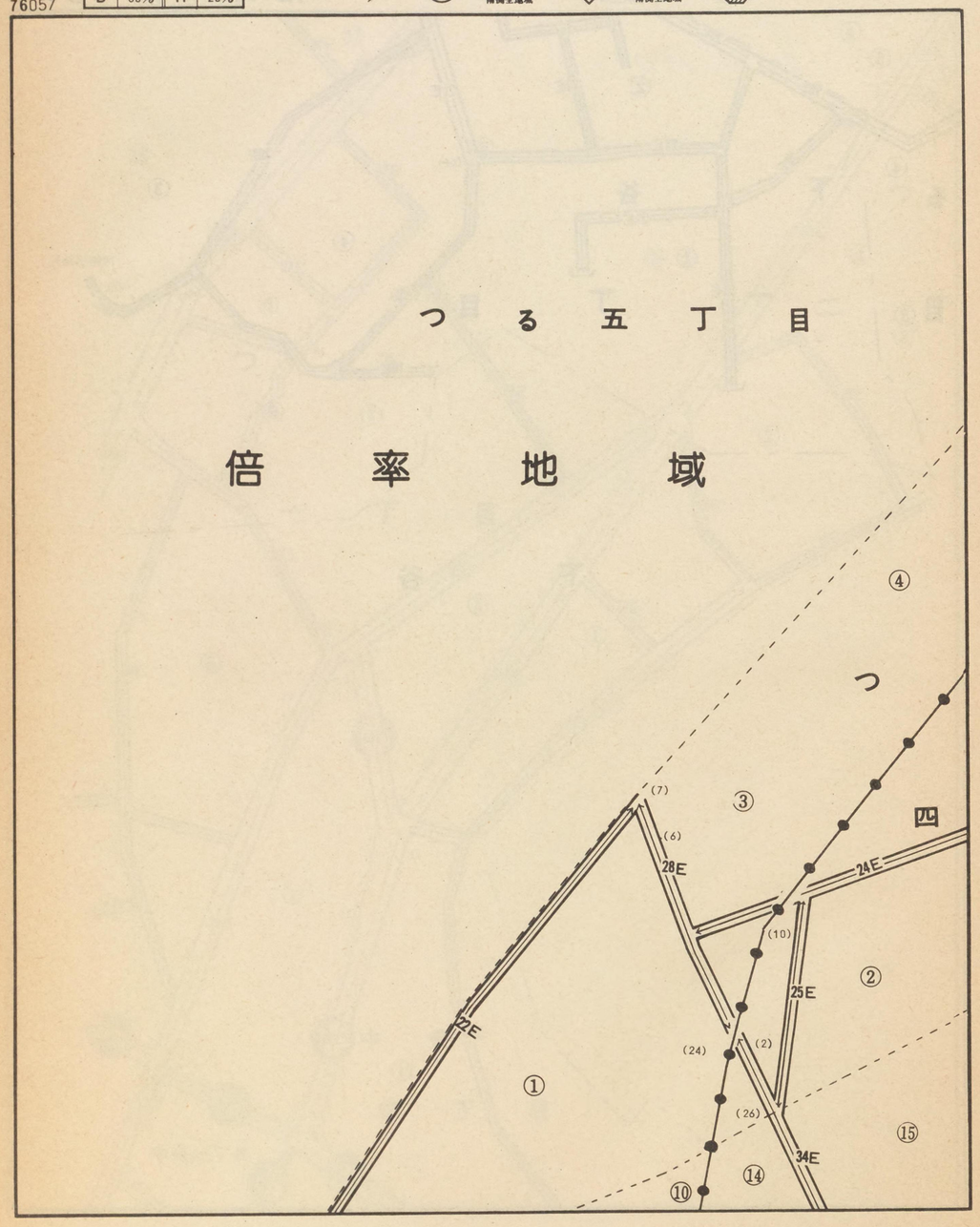

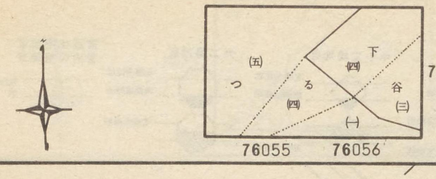

大 月
(都留市) 76057

倍 率 地 域

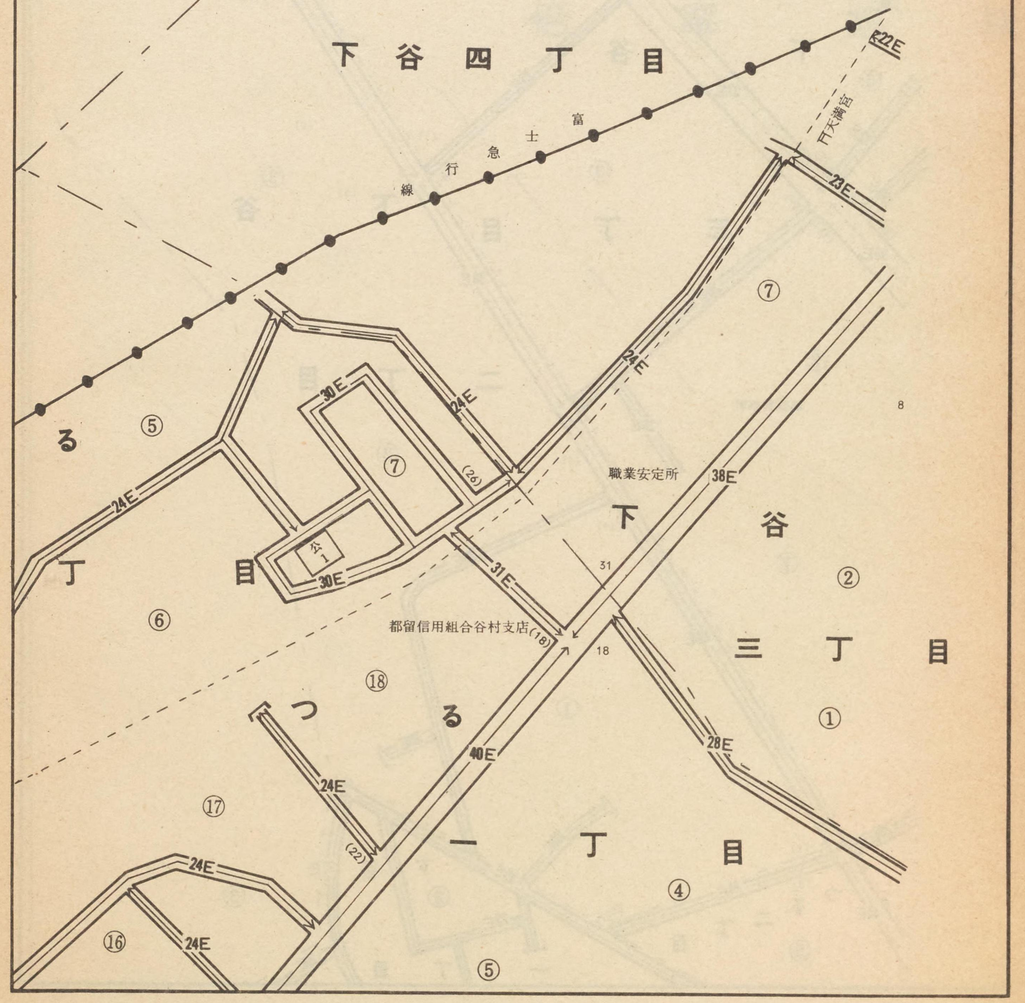

記号	借地権割合	記号	借地権割合
A	90%	E	50%
B	80%	F	40%
C	70%	G	30%
D	60%	H	20%

繁華街・高度商業地区
道路を中心として全地域
道路沿い

普通商業地区
併用住宅地区
全地域
北側道路沿い
南側全地域

中小工場地区
北側全地域
南側道路沿い
南側全地域

大工場地区
北側全地域
南側道路沿い
北側全地域

普通住宅地区
家内工場地区
無印は全地域

76058

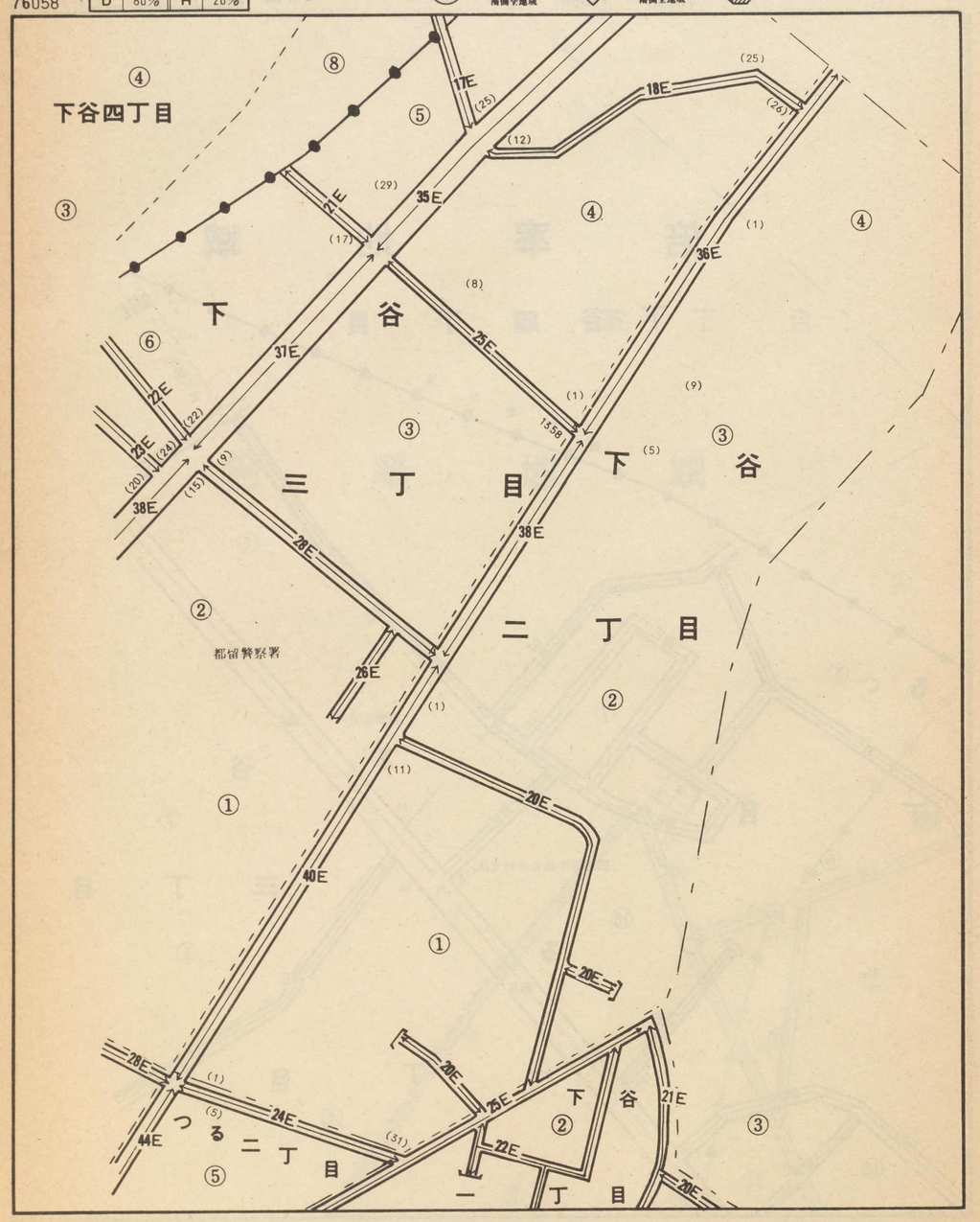

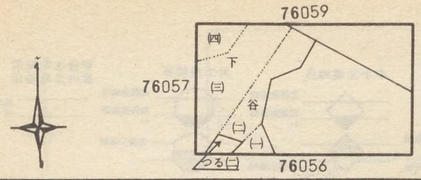

大月（都留市） 76058



記号	借地権割合	記号	借地権割合
A	90%	E	50%
B	80%	F	40%
C	70%	G	30%
D	60%	H	20%

繁華街・高度商業地区
道路を中心として全地域
道路沿い

普通商業地区
併用住宅地区
全地域
北側道路沿い
南側全地域

中小工場地区
北側全地域
南側道路沿い
南側全地域

大工場地区
北側全地域
南側道路沿い
北側全地域

普通住宅地区
家内工場地区
無印は全地域

76059

川茂

四日市場

倍率地域

あかさか駅

富士急行線

⑤
下谷四丁目

下谷
⑧
⑤
三丁目
④
(19)
(25)
35E
17E

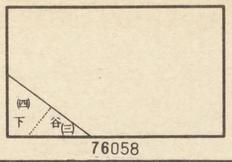

76058

大月
(都留市)

76059

古川渡

四日市場



YP2

36

85W20122