

м. В. м. 1838

1830.

Вид 1  
М. В. м. № 5

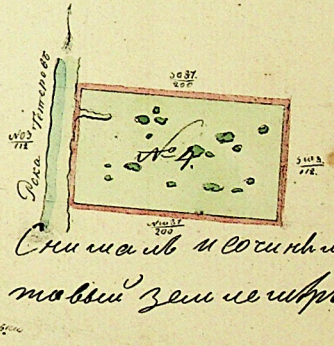
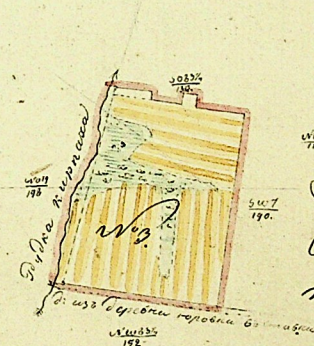
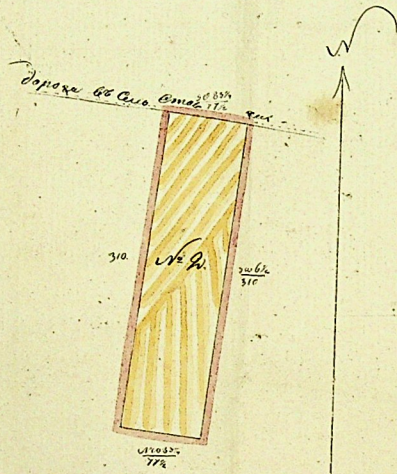
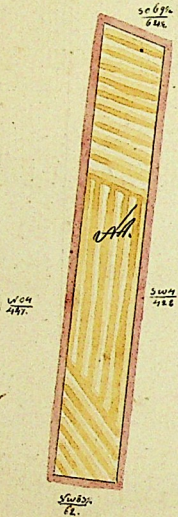
А. В. С.

Иеронимовичев

С. Славков



Геометрический Специальный план Киевской Губернии Подольского уезда села Ставокъ выделенной по Еремѣю въ црковь Воскресенской пахатной и Святопольской Земли въ владѣніи Г. <sup>Генерала</sup> помещицы воевоиловой посылъ указа Киевскаго Губернскаго правленія для удовлетворенія Священно-ицерольно-вручителии коеи подѣлбырами пока зака, № 1-11. Десятинъ 120. Саженъ подѣл № 2 = 10<sup>е</sup> Десятинъ, подѣл № 3 = Заливоченіемъ подѣл рудого неудобной 3<sup>е</sup> Десятини Остатокъ удобной 8<sup>е</sup> Десятинъ, 1680. Саженъ, подѣл № 4 = Самого покосу Заркою Петеревомъ удобной 9<sup>е</sup> Десятинъ неудобной подѣл Заливками 600<sup>е</sup> Саженъ. и того пахатной 30. Десятинъ, Святополь 9<sup>е</sup> Десятинъ, подѣл ступеніемъ и огородами 2 Десятини 1730. Саженъ подѣл покосу церковнымъ 400. Квадратныхъ Саженъ, сего и составленъ Сего 1830<sup>е</sup> года Авчета Дня Киевскимъ повѣтовымъ Землемроу Дубицкимъ.



Сниманъ и составленъ Киевскимъ повѣтовымъ Землемроу Дубицкимъ

Со стороны Духоваго Дегута  
Св.иертинъ Галовъ Кукреви

Смартинковъ Церквѣ во  
Якоу Св.иертинъ Галовъ  
Новице

Масштабъ въ Англическомъ Дройнѣ 100. Саженъ.

