


特271

246


ナニヤ-48



始



露光量違いの為重複撮影



SPECIAL SHEET

IMPERIAL GEOLOGICAL SURVEY OF JAPAN

久 久
KUNE

地質調査所

精査圖幅

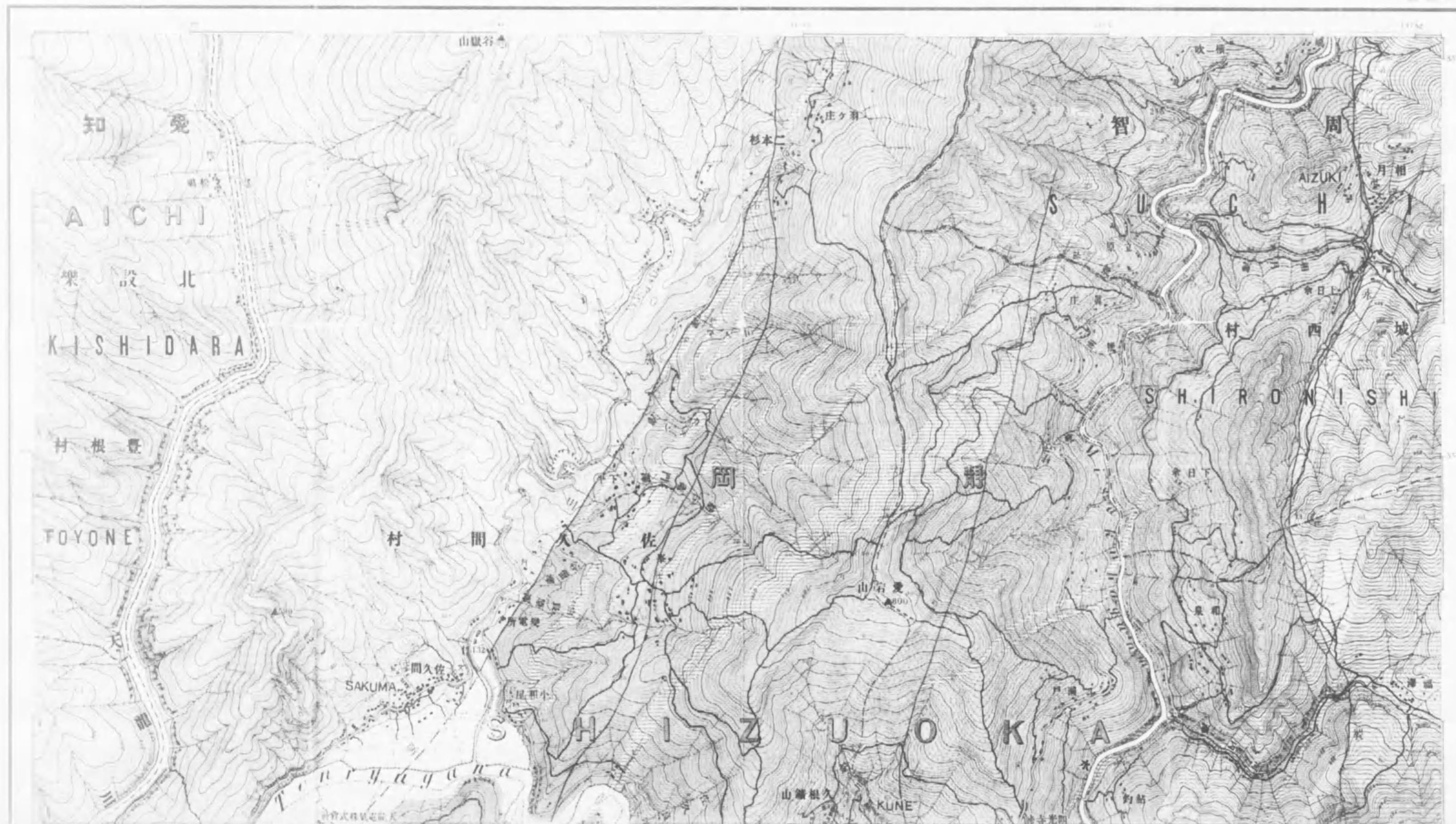


露光量違いの為重複撮影

IMPERIAL GEOLOGICAL SURVEY OF JAPAN

綿久
KUNE

中查開管地



TOYONE

村 間

露光量違いの為重複撮影



天

間久佐

屋和小

山宿曼

會式株電天

山嶺根久

KUNE

寺光明

山嶺對站

社分社會紙製千王

NAKABE

野上

井大

AYUZURI

山間淺

NISHIDO

田

磐

村

香

山

浦

川

村

YAMAKA

山門戸

所務事林山原全

IWA

TAKA

山嶺白

TEMPAKU

村 尻 瀬

終