*0040138000*

0040138-000

785－103

# 国民政府救済水災委員会工振報告

国民政府救済水災委員会・編

国民政府救済水災委員会

民国２２年１２月

民国２２

AGI

785
103

# 國民政府救濟水災委員會工振報告

二十二年十二月

# 國民政府救濟水災委員會工振報告目次

總理遺像

## 插圖


本會委員長等攝影（六頁）
工振處全體職員攝影（一頁）
各區工振局職員攝影（八頁）
水災攝影（七頁）
各區施工攝影（九頁）



民國國際圖書交換局
寄贈本



序 …… 一

第一章 民國二十年災況調查 …… 一

第一節 大水探因 …… 一

（甲）雨量 …… 一

（乙）水位 …… 一四

第二節 揚子江流域災況 …… 二二

（甲）揚子江水道概況 …… 二二



昭和十四年十一月三日 寄贈

(乙) 江漢隄防潰決情況……三三
第三節 淮河流域災況……四〇
(甲) 淮河水道概況……四〇
(乙) 淮隄潰決情況……四一
第四節 江北運河及裏下河災況……四五
(甲) 江北運河水道概況……四五
(乙) 運隄潰決情況……四六
(丙) 裏下河排水情形……五五
第二章 民國二十年災區損失……五七
第一節 水災區域……五七
第二節 湘鄂贛皖蘇豫魯浙各省被災損失……五七
第三節 農村損失狀況……七六
第三章 籌辦工振之經過……七九
第一節 工振處……七九
一 工振處之組織……七九



785
103

二 測勘水災區域……七九
甲 飛機測量……七九
乙 隄防測量……八〇
三 擬訂工振章則……八〇
四 徵集工振人才……八一
五 編製工振預算……八一
六 購置意大利工具……八二
第二節 技術委員會……八一
一 技術委員會之組織……八二
二 技術委員會之集議及議決案……八三
第三節 施工設計……八六
一 工振範圍……八六
二 施工標準……八六
三 施工規範……八七
甲 築隄……八七
乙 浚河……八七
四 工振分區辦法……八八

五　工程計劃……八八
甲　揚子江隄工計劃……八八
乙　淮河隄工計劃……八九
丙　江北運河工程計劃……九〇
丁　裏下河排水工程計劃……九〇
戊　潮水閘涵洞及閘門等工程計劃……九一
（一）　潮水閘設計概要……九二
（二）　涵洞及閘門設計概要……九三
六　支配麥糧及設立糧站……九四
七　各區工振局所之組織……九四
甲　工振局之組織……九五
乙　段事務所之組織……九五
八　災工之招募及編制……九七
九　工振員工之徽章符號……九七
十　收方與發糧辦法……九八
十一　工程之抽查與驗收……九八
十二　工價標準之規定……九七
十三　各區工作報告表式……九五
十四　工具與工棚之籌辦……一〇二
一〇九



甲　工具……一〇九
乙　工棚……一〇九
十五　各區衛生防疫……一一一
第四節　工振之特殊部分……一一二
一　湖南省工振改爲貸款之經過……一一二
二　辦理河南省工振之經過……一一三
三　辦理湖北各區工振之經過暨駐鄂督理委員會之設立……一一五
四　各機關團體協辦之工振……一一五
第五節　工振實施之困難……一一五
一　招募災工之困難……一一五
二　地主之反對……一一六
三　工振限於財力……一一六
四　工具之不適用……一一六
五　匪共之影響……一一七
六　經費之管理……一一七
第四章　各區施工實錄……一一九

第一節　第一區工振局……一一九
第二節　第二區工振局……一三八
第三節　第三區工振局……一四三
第四節　第四區工振局……一五〇
第五節　第五區工振局……一五八
第六節　第六區工振局……一六五
第七節　第七區工振局……一六九
第八節　第八區工振局……一七七
第九節　第九區工振局……一八〇
第十節　第十一區工振局……一八五
第十一節　第十二區工振局……一〇九
第十二節　第十三區工振局……一六七
第十三節　第十四區工振局……二〇二
第十四節　第十六區工振局……二五一
第十五節　第十七區工振局……二五六
第十六節　第十八區工振局……二七三



**第五章　工程視察及隄工巡視辦法……三八五**
第一節　工程視察……三八五
第二節　隄工巡視辦法……三八六
第三節　報汛站之設立……三八八
**第六章　工振經費……三九三**
第一節　經費概況……三九三
第二節　各區經費……三九六
第三節　經費之審核……四〇八
**第七章　麥款麥糧之收支……四〇九**
第一節　麥款……四〇九
一　工振處經發麥款……四〇九
二　各區收入其他麥款……四〇九
三　其他工程款項……四一一
四　存餘麥款……四一一
第二節　麥糧……四一四

一　災區麥糧之分配……四一四
二　各區段發糧報告……四一五
三　各區工振實用麥糧……四一五
第三節　各處收支統計……四一八
一　麥糧麥款計算書之編製……四一八
二　各區工振現金及麥粉統計之說明……四三六
第八章　各項統計……四三七
第一節　各區工程成績統計……四三七
甲　修隄工程……四三七
乙　浚河工程……四三七
丙　涵洞及其他工程……四三八
第二節　工程單價……四五八
第三節　本處及各局員工統計……四五九
第四節　工振效果……四六一
第九章　工振結束暨驗收……四六三
第一節　工振結束及移交……四六三



第二節　工振完成後之察勘及驗收……四六三
第十章　附錄……四六九
一　工振章則及通告……四六九
二　演說詞……四九九
三　公牘摘要……五〇七
四　各方請振及工牘一覽表……五三五
五　各方建議及計劃一覽表……五三九
六　揚子江之理想洪水位……五四五
七　工振職員錄……五六一

# 圖表目錄


| 名稱 | 號數 |
|---|---|
| 一、災區及水文圖 | 第一號至第二十一號 |
| 揚子江淮河流域災區及工振處振修工程圖 | 第一號 |
| 揚子江及淮河流域雨量測站分佈圖 | 第二號 |
| 漢口揚子江歷年最高水位圖 | 第三號 |
| 漢口揚子江水位漲落圖 | 第四號 |
| 民國十一年至十四年及二十年漢口測站揚子江之流量流率及橫斷面積諸曲綫圖 | 第五號 |
| 民國十四年至十五年及二十年城陵磯測站揚子江之流量流率及橫斷面積諸曲綫圖 | 第六號 |
| 揚子江在城陵磯與漢口兩處水位高漲之關係圖 | 第七號 |
| 揚子江在漢口與九江兩處水位高漲之關係圖 | 第八號 |
| 揚子江在漢口與南京兩處水位高漲之關係 | 第九號 |
| 宜昌津市常德益陽及長沙水位高度之和與城陵磯水位高度之關係圖 | 第十號 |
| 城陵磯漢口間揚子江之理論縱斷面圖 | 第十一號 |
| 鎮江城陵磯間計劃隄綫縱斷面圖 | 第十二號 |
| 蘇湖鎮江間之水面坡度圖 | 第十三號 |
| 宜昌至江陰揚子江最高洪水位圖 | 第十四號 |

民國二十年七八九月揚子江在漢口之洪水位曲綫與金水計劃實現後推測增高水位曲綫圖　第十五號
淮河流域水標測站圖　第十六號
民國二十年一月一日至八月三十一日江淮流域同雨量綫圖　第十七號
歷年一月一日至八月三十一日江淮流域平均雨量綫圖　第十八號
民國二十年七月七日江淮流域同雨量綫圖　第十九號
民國二十年七月四日至九日江淮流域同雨量綫圖　第二十號
民國二十年八月三日至八日江淮流域同雨量綫圖　第二十一號

二、工區分段圖　第二十二號至第三十七號

第一區隄工分段圖　第二十二號
第二區隄工分段圖　第二十三號
第三區隄工分段圖　第二十四號
第四區隄工分段圖　第二十五號
華洋義振會協辦江西隄工分段圖　第二十六號
第五區隄工分段圖　第二十七號
第六區隄工分段圖　第二十八號
第七區隄工分段圖　第二十九號
第八區隄工分段圖　第三十號
第九區隄工分段圖　第三十一號
第十一區隄工分段圖　第三十二號
第十二區隄工分段圖　第三十三號
第十三區隄工分段圖　第三十四號
第十四區隄工分段圖　第三十五號
第十六第十七兩區浚河分段圖　第三十六號
第十八區隄工分段圖　第三十七號

三、規定隄式圖　第三十八號

四、各區修築隄防次序　第三十九號至第四十四號

揚子江各區修築隄防次序圖（襄江淮河同）　第三十九號
第二區蟛蟹磯護隄工程斷面圖　第四十號
第三區沙隄斷面設計圖　第四十一號
第十四區工程橫斷面圖（一）　第四十二號
第十四區工程橫斷面圖（二）　第四十三號
第十八區洛陽南關隄堰斷面圖　第四十四號

五、各區修築隄防縱剖面圖　第四十五號至第五十一號

第五區隄工縱剖面圖　第四十五號
第十二區隄工縱剖面圖　第四十六號

第十四區各段隄工縱剖面圖　第四十七號
第十七區何塝河施工狀況圖　第四十八號
第十七區竹港施工狀況圖　第四十九號
第十七區王家港施工狀況圖　第五十號
第十七區門龍港施工狀況圖　第五十一號

六、工程計劃　第五十二號至第五十八號

門龍港潮水閘設計圖(一)　第五十二號
門龍港潮水閘設計圖(二)　第五十三圖
何塝河潮水閘設計圖　第五十四號
淮河涵洞設計圖(一)　第五十五號
淮河涵洞設計圖(二)　第五十六號
淮河涵洞設計圖(三)　第五十七號
河南沙河人字壩計劃圖　第五十八號

七、其他　第五十九號至第六十二號

江北運河各站誌樁高度及民國二十年洪水位圖　第五十九號
江北河道圖　第六十號



八、經費統計圖

各區經常臨時兩費比較圖　第六十一號
經常臨時各項經費比較圖　第六十二號
全部經費按月支出圖　第六十三號
各區支出經費比較圖　第六十四號
本處暨所屬各區經費分配圖　第六十五號
第一、二、三、四區經費按月支出圖　第六十六號
第五、六、七、十區經費按月支出圖　第六十七號
第八、九兩區經費按月支出圖　第六十八號
第十一、十二、十三、十八區經費按月支出圖　第六十九號
第十四、十六、十七區經費按月支出圖　第七十號

九、麥款統計圖

振修工程實用現金比較圖　第七十一號
振修工程實用麥糧麥款折合美麥數量比較圖　第七十二號
振修工程實用現金分配圖　第七十三號
振修工程預算美麥分配圖　第七十四號
振修工程實用美麥分配圖　第七十五號

振修工程實用麥粉分配圖　第七十六號
工振用麥比較圖　第七十七號
工振用粉比較圖　第七十八號
美麥分配數與實用數比較圖　第七十九號
實用麥糧麥款折合美麥數量分配圖　第八十號
本會振修各處隄工長度圖　第八十一號
各區工振局土方麥糧災工及經費比較圖　第八十二號

# 總理遺像



委員長

宋子文

## 總理遺囑

余致力國民革命凡四十年其目的在求中國之自由平等積四十年之經驗深知欲達到此目的必須喚起民衆及聯合世界上以平等待我之民族共同奮鬥

現在革命尚未成功凡我同志務須依照余所著建國方略建國大綱三民主義及第一次全國代表大會宣言繼續努力以求貫澈最近主張開國民會議及廢除不平等條約尤須於最短期間促其實現是所至囑



副委員長

辛普生

災區工作組主任

朱慶瀾

秘書長

曾鎔浦



總工程師

李協

工振處處長

席德炯



工務課長

朱墉

技術課長

李昌祚



工振處職員攝影



工振處職員攝影



第二區工振局職員攝影



第三區工振局職員攝影



第四區工振局職員攝影



第五區工振局職員攝影

第六區工振局職員攝影

第七區工振局職員攝影

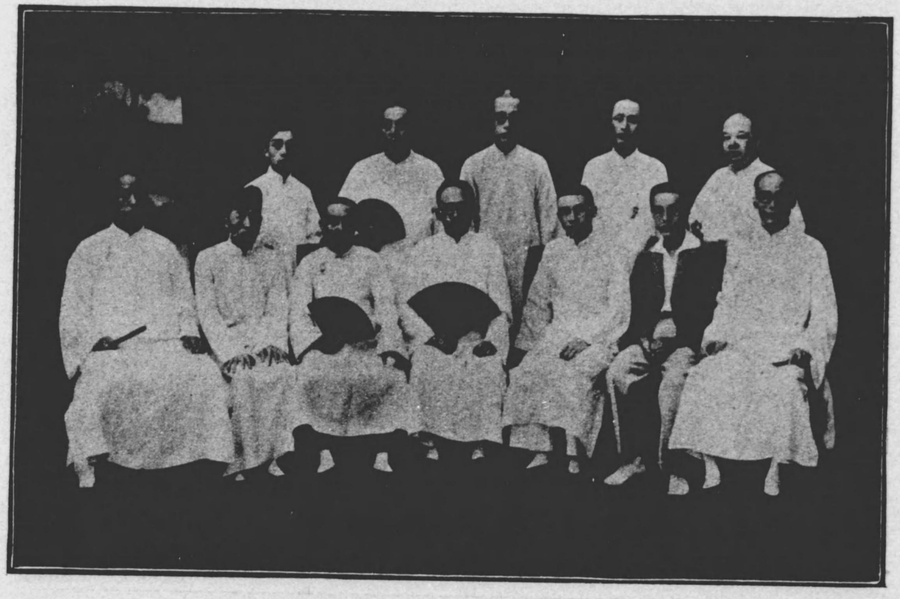

第八區工振局職員攝影



第九區工振局職員攝影



第十一區工振局職員攝影



第十二區工振局職員攝影



第十七區工振局職員攝影

第十八區工振局職員攝影



第十三區工振局職員攝影



第十四區工振局職員攝影

# 災況攝影



湖南湘陰水災景象

湖南沅江水災景象

漢口街市被淹景象

湖北樊口被水淹後景象

江西饒州水災一瞥

安徽安慶水災一瞥



狀之決復閉堵河越處口決庵聖來隄東河運



象景決潰隄西河運過對塘花荷

鵠立水中待振之災民



洪水後之殘屋

興化水災慘象之一（屋頂災黎）

興化水災慘象之二（露宿居巢）

興化水災慘象之三（抱枝待援）

蓮河西隄南段最鉅深塘中之水勢

飛機勘測災區

黎災

## 復興工施



合龍工程

災工取土築隄

輕便鐵道運土

隄工行硪之狀

災區婦女參加工作

運河堵口捆箱工作

隄之修新內塘龍家戴區二第

隄圩家朱縣浦江之築修區一第

狀之夯木行工隄區三第



程工隄護磯蟹螃區二第

第四區三角圩北隄險工

第五區修補之李家灣潰口

第五區惠武隄施工情形

第七區段窰圻腦防之成完隄

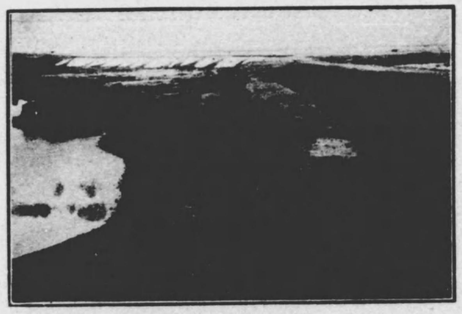

第六區完成之防隄

第九區完成防隄之一部

第八區修築隄防之一部

第十一區築隄用船土情形

第十二區完成皖淮隄防之一部

第十三區險要工程



視察工程師沈祖偉驗收皖淮隄工與第十三區職員合影

鋪底

勾坯

土船

土挑

坯上



土灘串

水上及碗水挖

草揀

第十四區施工情形

驗釬

行碾

方收

方碾收

打邊碾

坡剷



堤工完成狀態

第十四區施工情形

第十六區浚河工作



第十七區挖土浚河

第十八區修築之石,壩



江淮運河工隄成落典禮攝影

技術人員量收土方情形

糧領工災

工隄察視長處席

淮河新築三孔涵洞

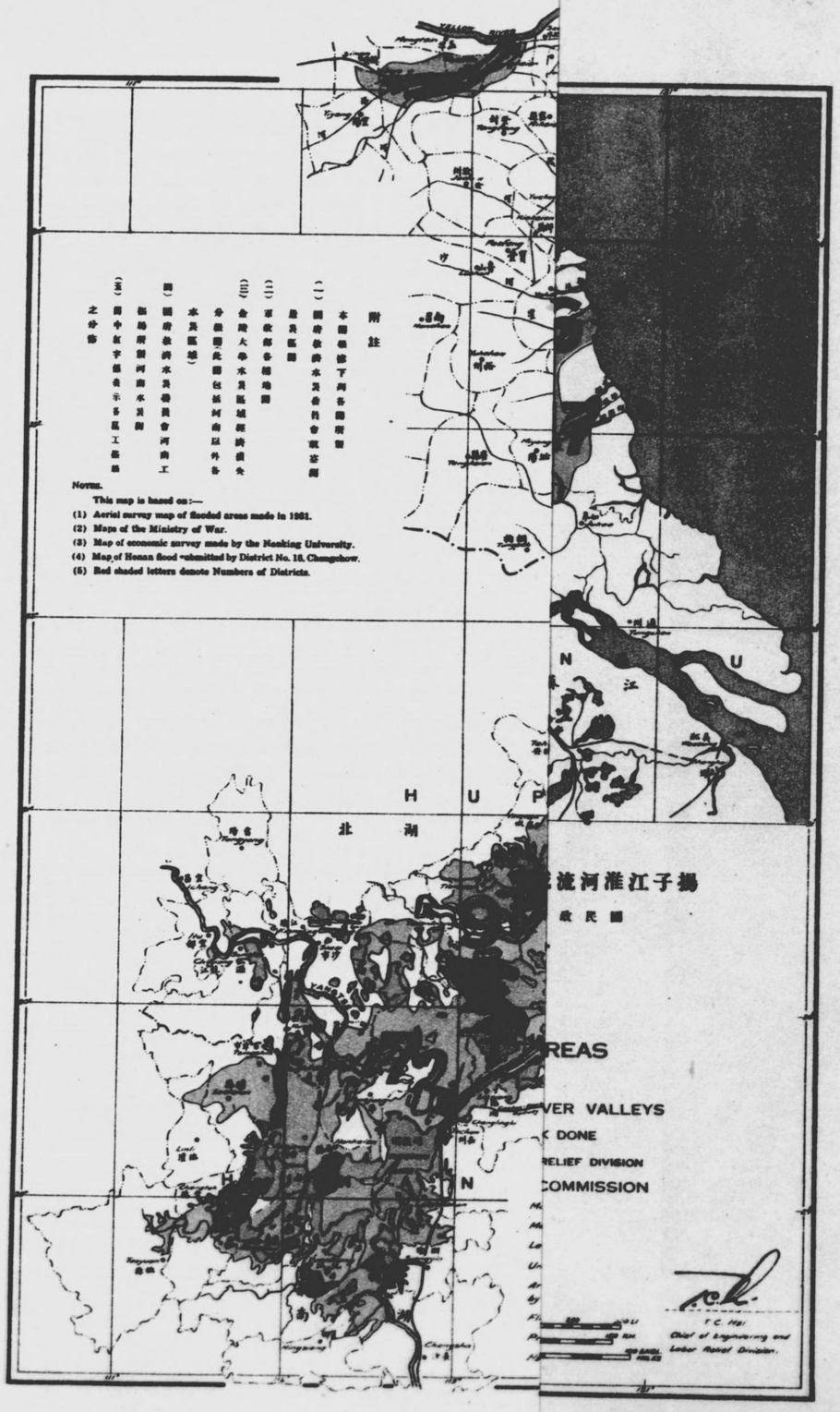
附註
本圖係依下列各圖所繪
(一)國際救濟水災委員會實測圖
為災區
(二)軍政部各種地圖
(三)全時大學水災區域經濟損失分區調查報告(河南以外各水災區域)
(四)國際救濟水災委員會河南工賑場所關河南水災圖
(五)國中紅字號表示各區工賑場之分布
NOTES.
This map is based on:—
(1) Aerial survey map of flooded areas made in 1931.
(2) Maps of the Ministry of War.
(3) Map of economic survey made by the Nanking University.
(4) Map of Honan flood submitted by District No. 18, Changchow.
(5) Red shaded letters denote Numbers of Districts.
H U P
北 湖
流河淮江子揚
災民圖
REAS
VER VALLEYS
K DONE
RELIEF DIVISION
COMMISSION
T.C. Hsi
Chief of Engineering and
Labor Relief Division.

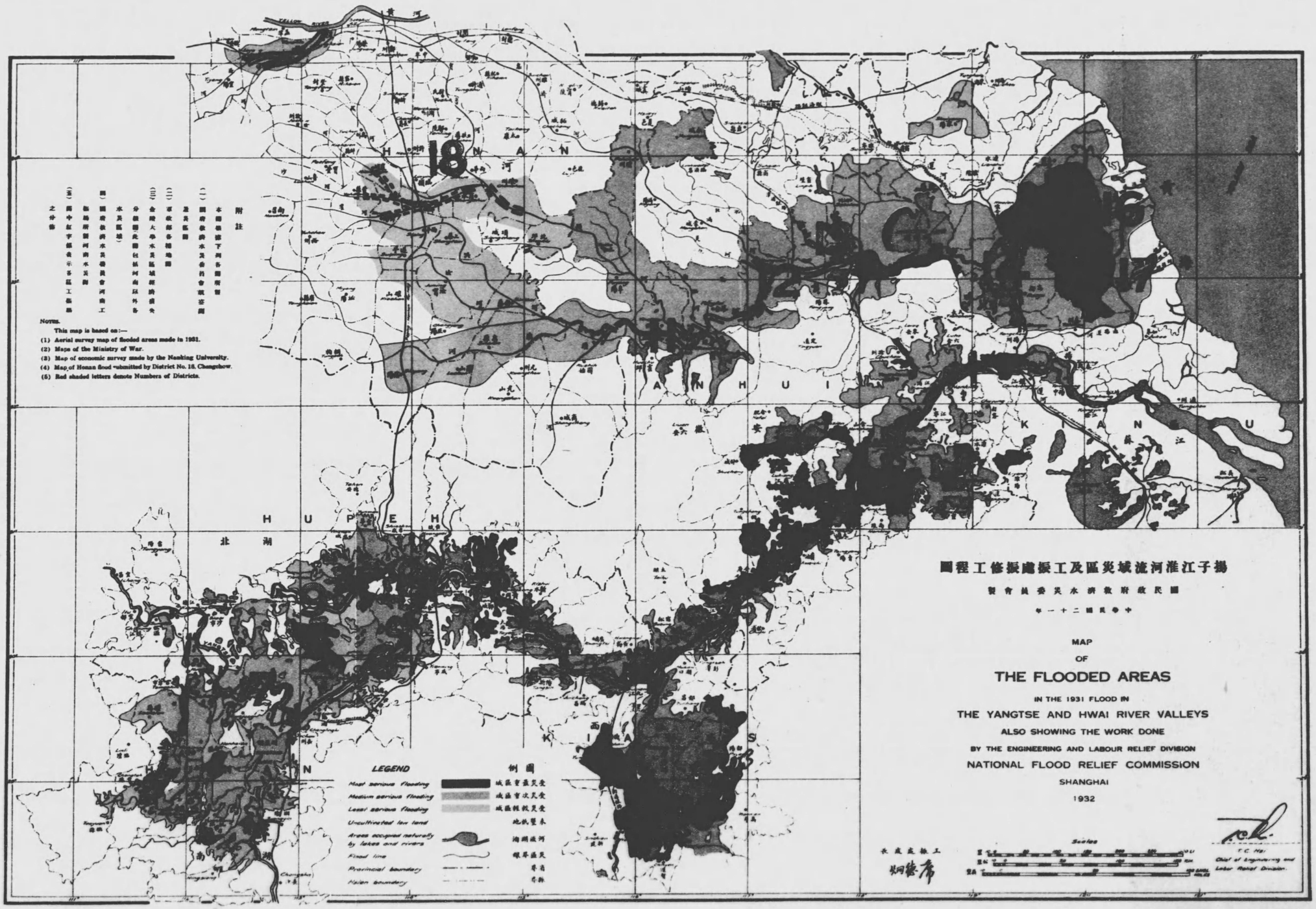
18
H A N
河
A N H U I
K I A N S U
江
H U P E H
北 湖
附註
本圖根據下列各圖附製
(一) 國府委員會水災委員會航空測量區圖
(二) 軍政部各種地圖
(三) 金陵大學水災區域經濟調查分區圖(包括河南以外各水災區域)
(四) 國府委員會水災委員會河南工賑所製河南水災圖
(五) 圖中紅字標表示各區工賑數
Notes.
This map is based on:—
(1) Aerial survey map of flooded areas made in 1931.
(2) Maps of the Ministry of War.
(3) Map of economic survey made by the Nanking University.
(4) Map of Honan flood submitted by District No. 18, Changchow.
(5) Red shaded letters denote Numbers of Districts.
LEGEND
Most serious flooding
Medium serious flooding
Least serious flooding
Uncultivated low land
Areas occupied naturally by lakes and rivers
Flood line
Provincial boundary
Hsien boundary
例圖
成災重最災受
成災重次災受
成災輕微災受
地低暨未
湖沼河
線界區災
界省
界縣
揚子江淮河流域災區及工賑處賑修工程圖
國民政府救濟水災委員會製
中華民國二十一年
MAP
OF
THE FLOODED AREAS
IN THE 1931 FLOOD IN
THE YANGTSE AND HWAI RIVER VALLEYS
ALSO SHOWING THE WORK DONE
BY THE ENGINEERING AND LABOUR RELIEF DIVISION
NATIONAL FLOOD RELIEF COMMISSION
SHANGHAI
1932
Scales
T.C. Hu
Chief of Engineering and Labor Relief Division.

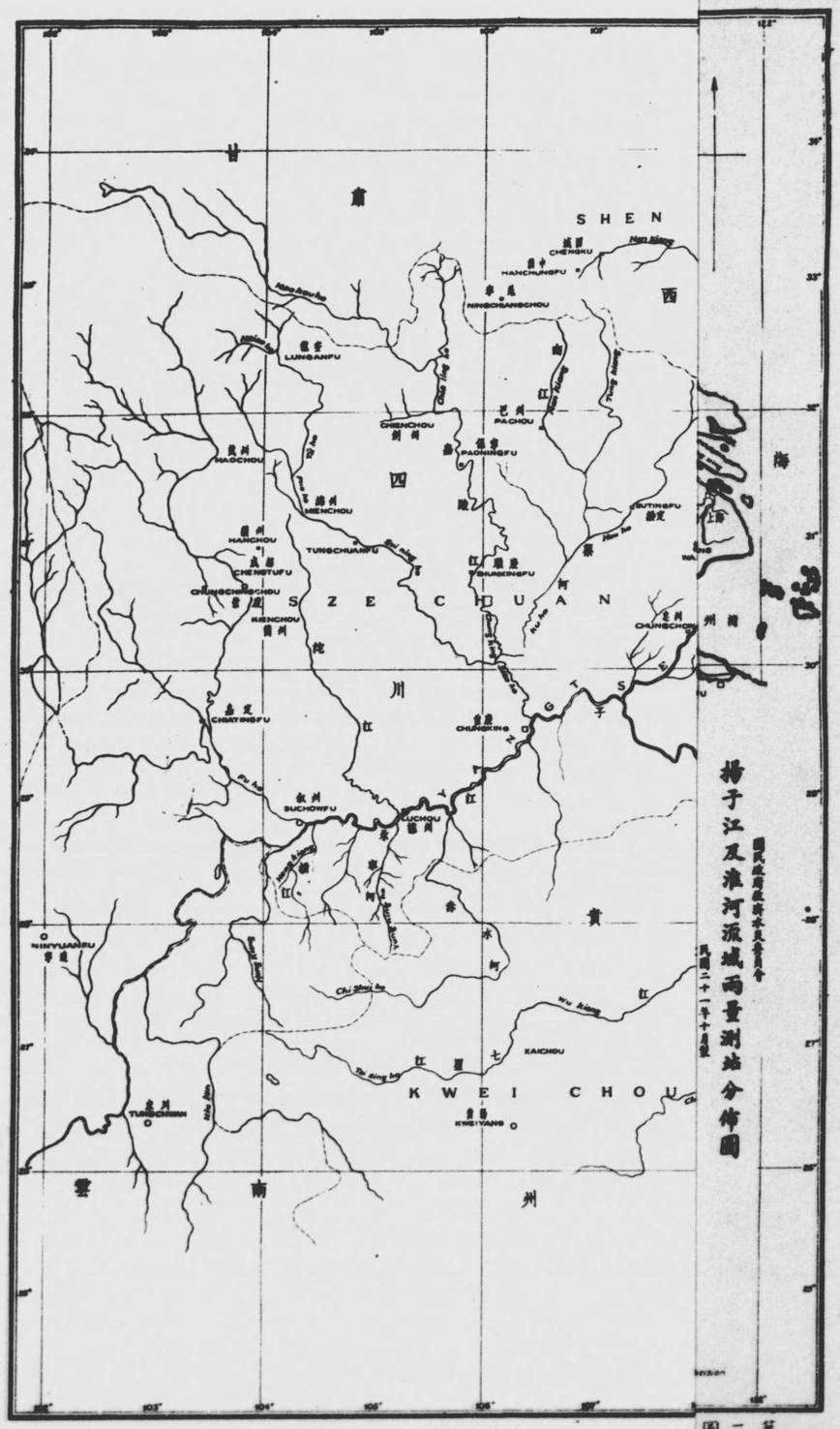


揚子江及淮河流域雨量測站分佈圖

民國廿六年度水文委員會

民國二十一年十月製

第二圖

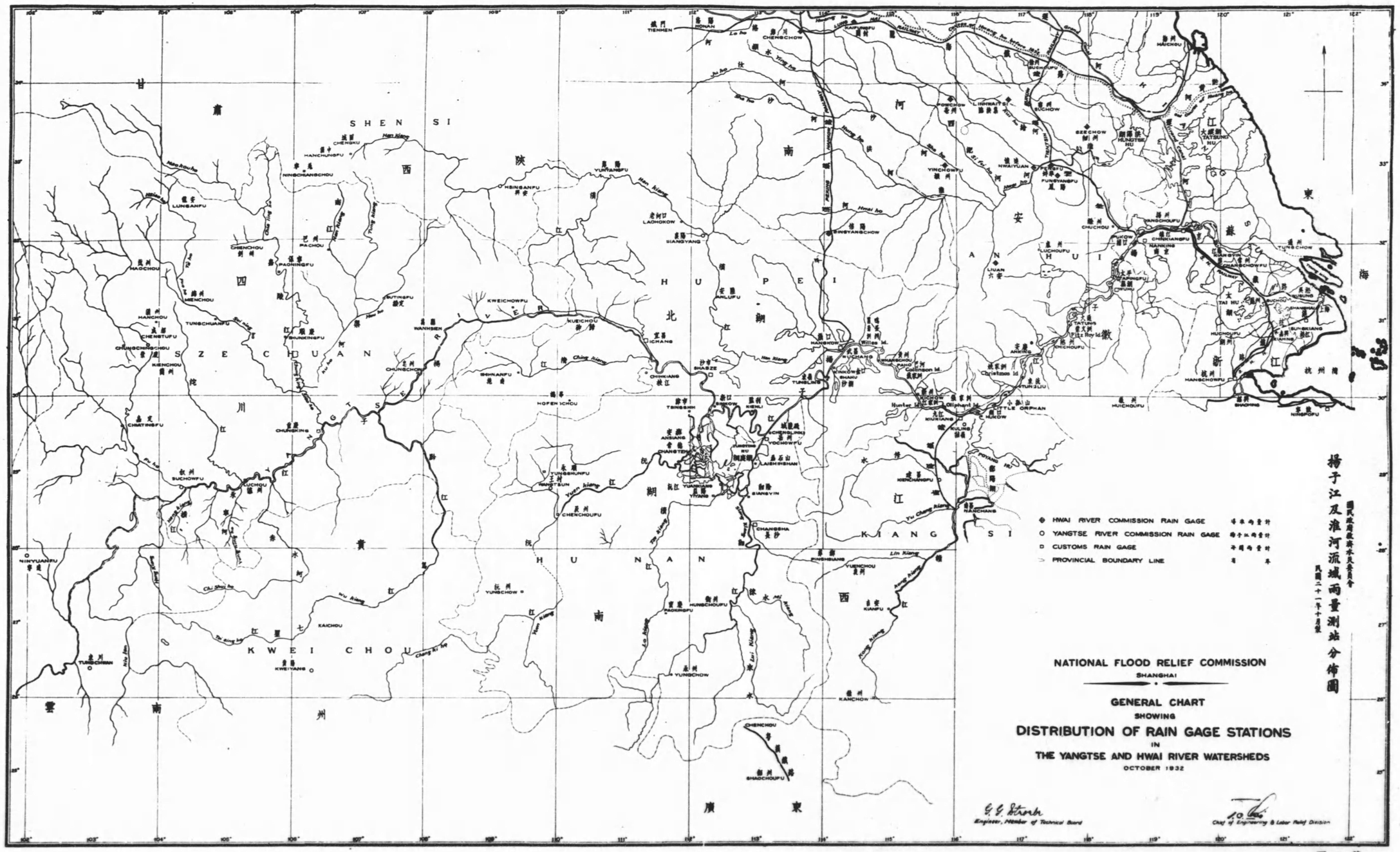
HWAI RIVER COMMISSION RAIN GAGE
YANGTSE RIVER COMMISSION RAIN GAGE
CUSTOMS RAIN GAGE
PROVINCIAL BOUNDARY LINE
NATIONAL FLOOD RELIEF COMMISSION
SHANGHAI
GENERAL CHART
SHOWING
DISTRIBUTION OF RAIN GAGE STATIONS
IN
THE YANGTSE AND HWAI RIVER WATERSHEDS
OCTOBER 1932
Engineer, Member of Technical Board
Chief of Engineering & Labor Relief Division
SHEN SI
SZE CHUAN
HU PEI
AN HUI
HU NAN
KWEI CHOU
KIANG SI
揚子江及淮河流域雨量測站分佈圖

第二圖

# 敘

二十年秋天降洪潦人失其防致演成十餘省墊之慘為百餘年來所僅見慶瀾受任災區工作目睹災區之廣災情之重及其破壞之烈知非僅僅補苴目前罅漏所可已必因其情勢於焦頭爛額之中寓曲突徙薪之計以實施其水利隄防諸工振方足收萬一之效爰於急振農振及運儲視察各處外特設主工振處由會聘任席君德炯為處長綜理工振事宜席君當受事之初每以弗勝艱鉅為憂蓋工振處責任之重

創辦之艱固有非其他各處所可相提並論者及進而
觀其一切設施如圍堤閘等工程之設計與審查則
由技術委員會以綜其成實施工作時之指臂相承使奚
衆怡然前邪後許者則有區局段團以專其事至
若蘇魯之運隄湘沅之湖垸則因地制宜畀諸地方政
府或團體代表以分其工而助其成復以鄂西各區
遥控之不易則更分設駐鄂督理委員會以收就近督
促指導之效舉凡劃一應進行步驟無不秩然井然故
卒能排除種之困難於最短時期中完成其大部分之
工程而得中外名流專家之讚許雖賴在事諸君子
之羣策羣力而要以得席君統籌規劃之力為多宣
聖有言臨事而懼好謀而成若席君者庶幾近之
茲值工振結束席君特詳紀始末彙為工振總報告
一快將以質諸邦人士並就正於友邦諸鴻達稿既
竣慶瀾乃不能已於言曰水潦饑饉之災雖由於天
變之劇實半基於人事之未豫設平時注意及此
而早盡力乎溝洫使江淮漢運既治既導則二十
年之洪災或可不見縱不能避免亦當災況減輕不

致使政府糜振如斯之鉅災胞流離死亡如是之多即慶瀾
亦可不當災區工作之衝而減少其懲尤矣語云前事不
忘後事之師深冀國內賢達時以民生為念作更
進一步之建設則國內水潦之災庶可少已矣乎
中華民國二十二年十月朱慶瀾

# 序二

民國二十年秋。洚水為災。江淮滬運諸水同時氾溢。釀成絕大浩刼。政府軫念民瘼。特組救濟水災委員會。規劃大綱。積極進行拯救事宜。並鑑於此次為禍之烈。推究成災遠因。毖後懲前。尤致意於修復隄防之舉。冀澹未來沈災。愛於急振農振外。復舉辦大規模之工振。設立工振處。命德炯主持其事。德炯自維輕才。就任以還。夙夜惶悚。念被災之廣達七八省。工振劃分之處至十有八區。一省有一省之需要。一區有一區之災況。轄地既廣遼遠。情勢亦復懸殊。海隅遙制。已慮鞭長。況工振之舉。雖因實創。既無前軌可循。復有剋期之限。咄嗟集事。百密難免一疎。其難一。工振處係臨時機關。職員亦半非辦振熟手。而此數百萬災工。又皆無訓練無智識之飢民。勢不能以兵法部勒。駕馭既難。效率不免低減。其難二。浚河築隄諸舉。地方人士每以一部分之近利小害。動生異議。致原定計劃。輒多變更或梗阻。其難三。各處工程。有在匪區之內者。環境惡劣。險象迭生。其難四。綜此數點。重以德炯經驗淺薄。應付倍形困難。幸賴海內賢達暨技術專家之勗贊。在事同仁之努力。並得會外各部會機關地方政府團體或個人。予以人材或物質之援助。始得排除一切。悉心規畫。分別步驟。次第進行。差免隕越。計自二十年十二月至二十一年八月間。全國十八工區。除第十十五兩區及其他一二處。以特殊情形變更計畫與未及完工者。移交全國經濟委員會工程處繼續辦理外。餘皆先後竣事。惟雖於此短迫過程中。得將江淮漢贛伊洛裏運諸河流之幹隄。粗有成就。然其工程之是否合於治水原則。與足資未來萬一之防禦。則尚有待於工程名家之指正。及各當地政府民衆繼續不斷之培護或改進。非可以本年夏汛盛漲。江漢流域之幸免再見災祲。而遂視若金城者也。至關於工振綱要之計劃，方針，款費，工程等舉舉諸端。業經大會賅括詳覈。編製報告。茲更就工振時期中工作經過概況。分別繪列圖說。訂成一卷。以備稽考。並就質於海內鴻達焉。

中華民國二十二年十二月莫衆席德炯

# 國民政府救濟水災委員會工振報告

## 第一章　民國二十年災況調查

江淮漢運。爲我國中部四大河流。其間溝洫縱橫。四會五達。流域盡屬膏腴。財賦資爲淵藪。其關係於國計民生者。至重且鉅焉。民國二十年夏。霖霖疊降。宣洩不及。遂泛濫四出。東南十數省。一片汪洋。悉遭巨浸。本會籌謀救濟。于散放急振農振外。更設工振處、籌辦大規模之工振。成立之初。首將被災區域從事測勘。一面於災民生命財產之損失。災區隄防潰決之情況。加以詳細調查。雖地廣時促。難免掛一漏萬。然本會一切工振計畫、暨其他救濟事宜。咸依此爲辦理之根據。用特首述如次。以資參考。

### 第一節　大水探因

查我國水利不修。民生疾苦。至今日極矣。年來國家多故。內亂迭乘。人民蕩晰流離。絕無餘力以從事建設。以是各省河道淤淺。隄防卑薄。兼諸湖河灘地。相率圍墾。洩水之路日阻。容水之地日促。偶遇暴漲。泛濫隨之。斯皆搆成二十年大水之遠因。若夫氣候反常。雨量過巨。要亦不失爲是年成災之主因。茲將各地雨量及水位紀錄。分述如後。

（甲）雨量

民國二十年入夏以後。霪雨連綿。經月不止。尤以七月初。七月終。八月初。三次爲最巨。試觀下列諸表。可知七月間揚子江流域。各地雨量在五百公厘以上者。有四處。三百公厘以上者。有七處。全月平均雨量。達三百六十一公厘。以視歷年同月之平均雨量一百六十・六公厘。大至二倍有奇。至於淮河流域。七月份平均雨量亦至三百五十三公厘。天降厥災。晴雨失常。浩劫之來。蓋有由焉。

## (雨一)民國二十年海關沿江各測站每月雨量及歷年每月平均雨量表(以公厘計)

| 測站 | 年 \ 月 | 一月 | 二月 | 三月 | 四月 | 五月 | 六月 | 七月 | 八月 | 九月 | 十月 | 十一月 | 十二月 | 全年總量 | 每月平均雨量 |
|---|---|---|---|---|---|---|---|---|---|---|---|---|---|---|---|
| 江蘇 吳淞 | 民國二十年 | 30.4 | 107.5 | 46.5 | 110.4 | 188.3 | 150.7 | 550.4 | 72.4 | 287.3 | 40.9 | 86.0 | 45.2 | 1,716.0 | 143.0 |
| | 前清光緒三十一年至民國十三年之平均數 | 35.0 | 49.8 | 72.9 | 79.2 | 76.6 | 187.0 | 138.4 | 111.8 | 111.7 | 60.6 | 51.9 | 31.2 | 1,006.3 | 83.9 |
| 江蘇 鎮江 | 民國二十年 | 51.5 | 147.0 | 68.3 | 54.5 | 105.3 | 121.0 | 562.9 | 93.8 | 100.4 | 0.3 | 107.7 | 34.7 | 1,347.4 | 112.3 |
| | 前清光緒十二年至民國十三年之平均數 | 40.4 | 44.2 | 74.7 | 92.0 | 90.7 | 177.7 | 185.9 | 122.3 | 97.5 | 47.8 | 41.2 | 25.2 | 1,039.6 | 86.6 |
| 安徽 蕪湖 | 民國二十年 | 60.9 | 155.0 | 13.4 | 132.8 | 206.0 | 160.6 | 330.9 | 13.0 | 63.7 | 0.0 | 149.4 | 35.8 | 1,321.5 | 110.1 |
| | 前清光緒六年至民國十三年之平均數 | 54.4 | 58.0 | 104.1 | 130.1 | 125.7 | 211.7 | 164.2 | 121.1 | 83.4 | 75.8 | 56.1 | 34.0 | 1,218.6 | 103.1 |
| 江西 九江 | 民國二十年 | 73.1 | 116.1 | 135.8 | 191.1 | 281.7 | 83.3 | 416.6 | 31.5 | 232.9 | 0.3 | 72.1 | 42.3 | 1,576.9 | 131.6 |
| | 前清光緒十 至民國十三年之平均數 | 62.5 | 82.7 | 150.9 | 181.2 | 173.9 | 242.7 | 143.4 | 131.4 | 88.6 | 97.0 | 68.1 | 43.3 | 1,465.7 | 122.1 |
| 湖北 漢口 | 民國二十年 | 41 0 | 117.1 | 71.5 | 176.3 | 216.3 | 122.1 | 563.1 | 8.0 | 63.5 | 1.3 | 21.5 | 40.1 | 1,361.8 | 113.5 |
| | 前清光緒六年至民國十三年之均平數 | 44.7 | 49.2 | 95.7 | 152.0 | 166.0 | 242 8 | 181.2 | 97.3 | 72.3 | 82.3 | 48.0 | 27.0 | 1,258.5 | 104.9 |
| 湖南 岳州 | 民國二十年 | 49.5 | 134.5 | 168.2 | 209.4 | 497.5 | 157.1 | 370.8 | 67 9 | 66.1 | 0.0 | 62.3 | 53.6 | 1 836.9 | 153.1 |
| | 前清宣統二年至民國十三年之平均數 | 32.4 | 73.1 | 143.2 | 153.3 | 152.2 | 223.8 | 115.4 | 115.2 | 73.7 | 96.6 | 109.5 | 34.1 | 1 322.5 | 110.2 |
| 湖南 長沙 | 民國二十年 | 39.5 | 61.3 | 138.4 | 232.5 | 298.4 | 22.5 | 431.2 | 142.4 | 9.5 | 0.9 | 16.8 | 47.4 | 1,679.7 | 140.0 |
| | 前清宣統元年至民國十三年之平均數 | 45.0 | 95.2 | 145.8 | 154.8 | 198.8 | 221.8 | 121.1 | 131.7 | 85.1 | 89.2 | 78.9 | 44.0 | 1,412.4 | 117.1 |
| 湖北 宜昌 | 民國二十年 | 5.5 | 77.0 | 44.0 | 114.3 | 221.2 | 249.0 | 355.8 | 314.6 | 116.0 | 8.1 | 38.1 | 27.8 | 1,531.4 | 127.6 |
| | 前清光緒九年至民國十三年之平均數 | 19.5 | 29.1 | 53.6 | 100.6 | 122.6 | 154.8 | 210.8 | 169.5 | 100.4 | 84.0 | 35.8 | 14.1 | 1,094.8 | 91.2 |
| 四川 重慶 | 民國二十年 | 13.2 | 10.2 | 34.1 | 78.3 | 190.5 | 55.1 | 112.5 | 109.3 | 98.9 | 87.8 | 46.8 | 20.5 | 857.8 | 71.5 |
| | 前清光緒十七年至民國十三年之平均數 | 16.5 | 20.0 | 35.2 | 102.0 | 140.6 | 181.4 | 142.7 | 130.3 | 147.3 | 114.8 | 49.6 | 22.0 | 1,102.6 | 91.9 |

## (雨二)民國二十年揚子江整理委員會沿江各測站每月雨量及歷年每月平均雨量表(以公釐計)

| 測站 | 年 \ 月 | 一月 | 二月 | 三月 | 四月 | 五月 | 六月 | 七月 | 八月 | 九月 | 十月 | 十一月 | 十二月 | 全年總數 | 每月平均雨量 |
|---|---|---|---|---|---|---|---|---|---|---|---|---|---|---|---|
| 四川 甯遠 | 民國二十年 | | 10.6 | 8.1 | 49.1 | 66.8 | 238.1 | 332.3 | 113.8 | 336.2 | 51.6 | 30.4 | 7.1 | 1,144.1 | 95.3 |
| | 民國十二年至十九年之平均數 | 4.8 | 14.9 | 21.9 | 33.0 | 94.0 | 275.0 | 183.7 | 194.2 | 165.7 | 82.7 | 28.9 | 5.6 | 1,104.2 | 92.0 |
| 四川 成都 | 民國二十年 | 1.0 | 3.0 | 19.0 | 57.0 | 50.0 | 95.0 | 239.0 | 281.0 | 51.0 | 26.0 | 10.0 | | 832.0 | 69.3 |
| | 民國十二年至十九年之平均數 | 7.3 | 11.9 | 19.7 | 47.1 | 74.1 | 94.1 | 111.4 | 217.3 | 71.8 | 43.8 | 10.2 | 3.1 | 711.8 | 59.3 |
| 四川 敍府 | 民國二十年 | 9.4 | 27.5 | 19.1 | 66'8 | 82.0 | 105.5 | 167.4 | 409.3 | 177.5 | 92.7 | 56.3 | 11.3 | 1,224.8 | 102.1 |
| | 民國十三年至十九年之平均數 | 18.3 | 21.5 | 55.7 | 79.9 | 97.6 | 180.2 | 187.4 | 188.0 | 132.4 | 102.6 | 40.3 | 22.4 | 1,126.3 | 93.9 |
| 雲南 東川 | 民國二十年 | | | 1.0 | 4.5 | 74.0 | 288.0 | 327.0 | 276.0 | 125.5 | 58.5 | 13.0 | 11.0 | | |
| | 民國十三年至十九年之平均數 | 14.0 | 15.8 | 34.7 | 32.5 | 80.4 | 142.5 | 207.9 | 146.8 | 130.6 | 50.5 | 33.2 | 2.5 | 891.4 | 74.3 |
| 貴州 貴陽 | 民國二十年 | 4 4 | 8.0 | 38.3 | 96.6 | 142.9 | 346.3 | 300.8 | 59.3 | 178.7 | | 45.9 | 30.9 | | |
| | 民國十三年至十九年之平均數 | 25.1 | 26.5 | 23.0 | 70.7 | 177.7 | 210.5 | 230.4 | 101.7 | 136.9 | 104.0 | 52.0 | 15.4 | 1,173.9 | 97.8 |
| 陝西 興安 | 民國二十年 | 0.5 | 13.0 | 19.8 | 71.5 | 77.5 | 45.9 | 209 1 | 167.6 | 133.2 | 6.0 | 18.8 | 1.5 | 764.4 | 63.7 |
| | 民國十三年至十九年之平均數 | 8.0 | 12.0 | 16.4 | 55.5 | 74.6 | 96'6 | 70.5 | 121.4 | 93.7 | 46.6 | 23.5 | 4.5 | 623.3 | 51.9 |
| 湖南 王村 | 民國二十年 | 20.4 | 29.0 | | 134.8 | 363.2 | | 505.4 | 181.7 | 34.0 | 0.3 | 101.5 | | | |
| | 民國十三年至十九年之平均數 | 13.8 | 36.0 | 84.3 | 177.8 | 150.9 | 210.1 | 175.1 | 113.2 | 96.2 | 91.1 | 37.7 | 22.3 | 1,208.5 | 100.7 |

以上兩表十六測站。是年七月份雨量平均爲三六一・〇公釐。比歷年平均一六〇・六公釐爲特多。

## (雨三)民國二十年上海徐家匯天文台沿淮各測站每月雨量及歷年每月雨量表(以公釐計)

| 測站 | 年 | 一月 | 二月 | 三月 | 四月 | 五月 | 六月 | 七月 | 八月 | 九月 | 十月 | 十一月 | 十二月 | 全年總數 | 每月平均雨量 |
|---|---|---|---|---|---|---|---|---|---|---|---|---|---|---|---|
| 河南開封 | 民國二十年 | 1.6 | 18.0 | 15.0 | | | 34.0 | 59.0 | 261.5 | 29.0 | 5.0 | 35.5 | | | |
| | 附民國十一年至十五年之平均數 | 7.0 | 13.4 | 16.2 | 19.1 | 27.2 | 53.4 | 270.5 | 118.7 | 66.1 | 25.8 | 5.8 | 8.0 | 631.2 | 52.6 |
| 河南信陽 | 民國二十年 | 2.0 | | 16.0 | 76.0 | 110.0 | 250.0 | 359.5 | 220.0 | 148.0 | 0.0 | 53.0 | 102.0 | 1,336'0 | 111.3 |
| 河南鄭州 | 民國二十年 | | | | 56.5 | 57.5 | 76.5 | 59.0 | 100.5 | 36.0 | 4.0 | 35.2 | | | |
| 安徽南宿州 | 民國二十年 | | 52.0 | 16.5 | 91.0 | 52.8 | 102.0 | 467.0 | 183.0 | 165.0 | | | | | |
| | 附民國五年至十二年之平均數 | 10.7 | 9.2 | 25.7 | 20.9 | 15.7 | 48.1 | 118.5 | 121.0 | 69.0 | 20.5 | 24.4 | 16.2 | 499.9 | 41.7 |
| 安徽六安 | 民國二十年 | | | 70.0 | 23.0 | | | 416.0 | 129.5 | | 86 0 | 37.0 | | | |
| 安徽潁州 | 民國二十年 | 30.5 | 40.4 | | 62.0 | | | 495.5 | 190.5 | 49.8 | | 46.9 | 46.0 | | |
| 安徽亳縣 | 民國二十年 | | 28.5 | 6.8 | 101.9 | 85.5 | 104.9 | 226.4 | 304.3 | 80.7 | | 46.6 | 59.5 | | |
| 安徽臨淮關 | 民國二十年 | 44.5 | 41.0 | 12.0 | 69.0 | 55.0 | 109.5 | 317.5 | 174.0 | 84.0 | | 46.5 | 29.5 | 982.0 | 81.8 |
| 安徽懷遠 | 民國二十年 | 22.0 | 41.5 | 7.0 | | 216.5 | 40.0 | 444.0 | 142.0 | 119.0 | | 43.0 | 43.5 | 1.118.5 | 93.2 |
| 安徽鳳陽 | 民國二十年 | 65.4 | 144.7 | | 133.7 | 115.5 | 95.1 | 680.8 | 120.3 | 58.9 | | | | | |
| 安徽蚌埠 | 民國二十年 | 27.0 | 64.0 | 78.0 | 144.0 | 155.5 | 127.0 | 368.0 | 114.0 | 33.0 | | 59.0 | 13.0 | 1,182.0 | 98.5 |
| 安徽四縣 | 民國二十年 | 22.0 | 29.0 | 16.0 | 32.5 | 58.5 | 37.0 | 345.0 | 104.0 | 83.0 | | 76.0 | 45.0 | 848.0 | 70.7 |

由雨一及雨二兩表。可知二十年七月份揚子江流域平均雨量爲三百六十一公里。較歷年同月雨量爲特大。

由雨三表。可知二十年七月份淮河流域平均雨量爲三百五十三・三公厘。

## 表量雨日逐月各八七六站測各域流淮江年二十國民(四雨)

(以公厘計)

| 測站 / 日序 | 江蘇吳淞 六月 | 江蘇吳淞 七月 | 江蘇吳淞 八月 | 江蘇鎮江 六月 | 江蘇鎮江 七月 | 江蘇鎮江 八月 | 安徽蕪湖 六月 | 安徽蕪湖 七月 | 安徽蕪湖 八月 |
|---|---|---|---|---|---|---|---|---|---|
| 1 | — | 10.4 | — | — | 9.6 | — | — | — | — |
| 2 | — | 1.0 | — | — | — | 0.8 | — | — | — |
| 3 | — | — | — | — | — | — | — | — | — |
| 4 | — | 8.1 | — | — | 77.0 | 0.3 | — | — | — |
| 5 | — | 15.2 | — | — | 64.5 | 0.3 | — | 8.9 | — |
| 6 | — | 110.5 | — | — | 80.5 | — | — | 40.6 | — |
| 7 | 4.6 | 6.6 | — | 1.3 | 16.8 | 0.5 | 4.6 | 12.7 | 0.8 |
| 8 | — | — | — | 0.3 | 17.8 | — | 3.3 | 34.3 | 12.2 |
| 9 | — | — | — | — | 5.6 | — | — | 9.4 | — |
| 10 | — | 57.4 | — | — | 4.3 | — | — | 5.3 | — |
| 11 | — | — | — | 13.2 | 4.6 | — | — | 6.4 | — |
| 12 | — | 92.7 | — | — | 17.8 | — | — | 35.6 | — |
| 13 | — | 11.4 | — | — | 1.8 | — | — | 3.8 | — |
| 14 | — | — | — | 2.5 | — | — | 4.6 | — | — |
| 15 | 45.7 | — | — | 8.9 | — | — | 34.3 | — | — |
| 16 | — | — | — | — | — | — | — | — | — |
| 17 | — | — | — | — | — | — | — | — | — |
| 18 | 36.3 | — | — | 46.5 | — | — | 27.9 | — | — |
| 19 | 32.3 | 11.2 | — | 23.9 | 1.8 | — | 34.8 | — | — |
| 20 | 8.9 | 10.7 | 3.3 | 4.3 | 2.8 | — | 3.0 | 3.0 | — |
| 21 | — | 29.0 | — | 2.3 | 16.0 | 0.5 | 3.6 | 22.9 | — |
| 22 | — | 3.0 | — | — | 0.5 | 0.3 | — | 10.2 | — |
| 23 | — | 19.0 | — | — | 13.2 | — | — | 45.7 | — |
| 24 | — | 39.4 | — | — | 77.5 | — | — | 30.5 | — |
| 25 | 22.9 | 56.2 | — | 6.1 | 143.4 | 4.6 | 35.6 | 38.1 | — |
| 26 | — | 35.1 | 69.1 | — | 0.5 | 86.3 | — | — | — |
| 27 | — | 27.4 | — | — | 1.3 | — | — | 6.4 | — |
| 28 | — | 4.6 | — | — | 3.3 | — | — | 13.5 | — |
| 29 | — | 1.5 | — | — | 0.5 | — | 8.9 | 3.3 | — |
| 30 | — | — | — | 11.7 | 1.8 | — | — | 0.3 | — |
| 31 | — | — | — | — | — | — | — | — | — |
| 總計 | 150.7 | 550.4 | 72.4 | 121.0 | 562.9 | 93.6 | 160.6 | 330.9 | 13.0 |

## (雨五)民國二十年江淮流域各測站六七八各月逐日雨量表

(以公厘計)

| 測站 / 日序 | 江西 九江 | | | 湖北 漢口 | | | 湖南 岳州 | | |
|---|---|---|---|---|---|---|---|---|---|
| | 六月 | 七月 | 八月 | 六月 | 七月 | 八月 | 六月 | 七月 | 八月 |
| 1 | — | 15.2 | — | — | 45.7 | — | — | 14.7 | — |
| 2 | — | — | — | — | — | — | — | — | — |
| 3 | — | 1.5 | — | — | — | — | — | — | — |
| 4 | — | — | — | — | — | — | 1.3 | — | — |
| 5 | — | — | — | — | — | — | 2.8 | — | — |
| 6 | 23.9 | 18.0 | — | 1.8 | 142.2 | — | 27.4 | 11.2 | — |
| 7 | 3.8 | — | 3.0 | — | 83.8 | 2.8 | — | 23.4 | 37.6 |
| 8 | 1.3 | 46.0 | 0.8 | — | 39.6 | 17.8 | — | 30.8 | — |
| 9 | — | 20.3 | — | — | 28.4 | — | — | 25.7 | — |
| 10 | 5.3 | 3.0 | — | — | 19.3 | — | 22.4 | 29.8 | — |
| 11 | — | — | 2.3 | — | 17.8 | — | — | 0.5 | — |
| 12 | — | 2.5 | 13.7 | — | 18.8 | 6.1 | — | 9.4 | 22.6 |
| 13 | — | 45.7 | — | — | 2.5 | — | — | 2.3 | — |
| 14 | 3.8 | 1.0 | — | 92.7 | 1.0 | — | 28.8 | — | — |
| 15 | 7.6 | — | — | — | — | — | 15.3 | — | — |
| 16 | — | — | — | — | — | — | — | — | — |
| 17 | 8.9 | — | — | — | — | — | 3.5 | — | — |
| 18 | 1.0 | — | — | — | — | — | — | — | — |
| 19 | 7.1 | — | — | 22.8 | 7.1 | — | 13.2 | 14.5 | — |
| 20 | 13.5 | 7.1 | — | 2.3 | 4.8 | — | 41.4 | 0.5 | — |
| 21 | 6.3 | 36.0 | 1.5 | — | 6.9 | — | — | 8.6 | 1.8 |
| 22 | — | 23.4 | — | — | 3.0 | — | — | 47.0 | 1.8 |
| 23 | — | 17.5 | — | — | 61.0 | — | — | 8.4 | — |
| 24 | — | 15.7 | — | — | 1.5 | — | — | — | — |
| 25 | — | 46.2 | — | — | 35.5 | — | — | 31.8 | — |
| 26 | — | 39.6 | — | — | 0.8 | — | — | 10.7 | — |
| 27 | — | 31.7 | — | — | 12.4 | — | — | 89.2 | — |
| 28 | 0.8 | 25.9 | — | — | 2.8 | — | — | 3.1 | — |
| 29 | — | 20.3 | — | 1.0 | 2.3 | — | — | 9.2 | — |
| 30 | — | — | 10.2 | 1.5 | 25.9 | 1.3 | 1.0 | — | 4.1 |
| 31 | — | — | — | — | — | — | — | — | — |
| 總計 | 83.3 | 416.6 | 31.5 | 122.1 | 563.1 | 28.0 | 157.1 | 370.8 | 67.9 |





## (雨六)民國二十年江淮流域各測站六七八各月逐日雨量表

(以公厘計)

| 測站 / 日序 | 湖南 長沙 | | | 湖北 宜昌 | | | 四川 重慶 | | |
|---|---|---|---|---|---|---|---|---|---|
| | 六月 | 七月 | 八月 | 六月 | 七月 | 八月 | 六月 | 七月 | 八月 |
| 1 | — | 3.3 | — | — | — | — | — | — | — |
| 2 | — | — | — | — | — | — | — | — | — |
| 3 | — | — | — | 11.7 | — | 1.5 | 2.5 | — | — |
| 4 | 1.3 | — | — | 97.4 | — | 0.8 | 2.3 | — | 3.0 |
| 5 | 7.9 | — | — | 14.2 | — | 37.1 | — | — | 4.8 |
| 6 | 79.3 | — | — | 24.6 | 61.0 | 60.3 | — | 3.0 | 1.3 |
| 7 | 5.1 | 12.4 | 4.7 | 5.6 | 35.6 | 1.5 | — | 39.9 | 41.2 |
| 8 | — | 33.0 | 2.8 | — | 9.7 | 31.5 | 0.8 | — | 24.4 |
| 9 | — | 40.9 | — | — | — | 43.7 | 1.0 | — | 1.0 |
| 10 | 57.2 | — | — | 0.5 | 68.1 | 27.7 | 2.0 | 43.2 | 13.2 |
| 11 | — | — | 6.1 | — | 19.3 | — | — | — | — |
| 12 | — | 1.0 | 81.3 | — | 8.9 | 31.7 | — | — | — |
| 13 | — | 63.5 | — | — | 4.1 | 4.3 | — | — | 13.2 |
| 14 | — | 16.8 | 0.3 | 26.4 | — | 11.2 | — | — | 6.1 |
| 15 | 2.3 | 14.7 | — | — | — | — | — | — | — |
| 16 | — | — | 0.3 | — | — | — | 10.2 | — | — |
| 17 | 10.2 | 0.3 | — | 3.6 | — | — | 13.2 | — | — |
| 18 | — | 16.8 | 8.1 | — | — | — | — | — | — |
| 19 | — | 12.2 | — | 34.0 | 18.8 | — | — | — | — |
| 20 | 30.5 | — | 36.6 | 5.6 | 33.5 | 5.6 | — | 6.1 | — |
| 21 | 15.2 | 5.6 | 0.3 | — | — | — | — | — | — |
| 22 | — | 11.2 | 1.0 | 0.5 | 7.1 | — | — | — | — |
| 23 | — | — | — | — | 21.8 | — | 1.3 | 20.3 | — |
| 24 | — | — | — | — | 56.2 | 36.6 | — | — | — |
| 25 | — | 15.8 | 0.3 | — | 11.7 | — | — | — | 1.5 |
| 26 | — | 50.3 | — | — | — | 0.5 | — | — | 6.6 |
| 27 | — | 57.4 | — | — | — | — | — | — | — |
| 28 | 2.5 | 74.5 | — | — | — | — | — | — | — |
| 29 | — | 0.5 | — | 0.5 | — | — | 8.6 | — | — |
| 30 | — | 1.0 | 0.3 | 24.4 | — | — | 13.2 | — | — |
| 31 | — | — | 0.3 | — | — | 20.6 | — | — | 3.0 |
| 總計 | 211.5 | 431.2 | 142.4 | 249.0 | 355.8 | 314.6 | 55.1 | 112.5 | 109.3 |

## (雨七)民國二十年江淮流域各測站六七八各月逐日雨量表

(以公厘計)

| 測站 / 日序 | 四川寧遠 | | | 四川敍府 | | | 四川成都 | | |
|---|---|---|---|---|---|---|---|---|---|
| | 六月 | 七月 | 八月 | 六月 | 七月 | 八月 | 六月 | 七月 | 八月 |
| 1 | 0.8 | — | — | 0.3 | — | 2.0 | — | — | 76.0 |
| 2 | 8.1 | — | — | — | — | 3.2 | 1.0 | 13.0 | 8.0 |
| 3 | 1.3 | — | 11.8 | 3.7 | 2.1 | 17.7 | — | — | 106.0 |
| 4 | 9.3 | — | 26.3 | 0.5 | — | 82.8 | 3.0 | — | 2.0 |
| 5 | 15.3 | 26.5 | 12.9 | 19.4 | 2.5 | 7.3 | 3.0 | — | — |
| 6 | 1.5 | 4.8 | 4.1 | 5.0 | — | 1.2 | — | 72.0 | — |
| 7 | 44.0 | 40.5 | 3.8 | — | 33.1 | 33.3 | — | 5.0 | 7.0 |
| 8 | 28.7 | — | — | 9.0 | 0.1 | 1.8 | — | — | — |
| 9 | 15.9 | 3.5 | — | 10.6 | 1.7 | — | 24.0 | 2.0 | — |
| 10 | 17.3 | 3.2 | — | 2.3 | 6.3 | 0.4 | 2.0 | — | — |
| 11 | — | 15.8 | — | — | — | — | — | — | 3.0 |
| 12 | — | 42.5 | 26.5 | — | — | — | — | — | — |
| 13 | — | 2.0 | — | — | 51.5 | 23.0 | — | 2.0 | — |
| 14 | 3.5 | 0.5 | 5.3 | — | 36.3 | 68.9 | — | 31.0 | — |
| 15 | 0.5 | 3.4 | — | — | 1.6 | 0.7 | — | 1.0 | — |
| 16 | — | — | — | 2.0 | — | — | — | 19.0 | 9.0 |
| 17 | — | 6.8 | — | 1.5 | 11.3 | — | 25.0 | 19.0 | 19.0 |
| 18 | 0.5 | — | 5.2 | 0.2 | 1.2 | — | 6.0 | — | — |
| 19 | — | 25.7 | — | 3.2 | 2.1 | — | — | 6.0 | — |
| 20 | — | 10.0 | — | 8.0 | 0.5 | — | — | — | — |
| 21 | 5.3 | — | — | 2.0 | — | — | 16.0 | — | — |
| 22 | 6.6 | — | — | 3.4 | 0.2 | — | — | 5.0 | — |
| 23 | 10.9 | — | — | — | 7.3 | — | — | 9.0 | — |
| 24 | 17.2 | 4.5 | — | — | 4.0 | — | — | — | — |
| 25 | 3.2 | 39.1 | 4.2 | — | — | 73.1 | — | 4.0 | 51.0 |
| 26 | 27.7 | 0.3 | — | — | 5.6 | 9.7 | — | — | — |
| 27 | 2.2 | 3.2 | — | 6.5 | — | — | — | — | — |
| 28 | 3.5 | — | 4.6 | 11.3 | — | — | 13.0 | — | — |
| 29 | 2.8 | — | 2.3 | 5.3 | — | 12.3 | 2.0 | 6.0 | — |
| 30 | 12.0 | — | 1.5 | 11.3 | — | 8.4 | — | 2.0 | — |
| 31 | — | — | 5.3 | — | — | 63.5 | — | 43.0 | — |
| 總計 | 238.1 | 232.3 | 113.8 | 105.5 | 167.4 | 409.3 | 95.0 | 239.0 | 281.0 |





## (雨八)民國二十年江淮流域各測站六七八各月逐日雨量表

(以公厘計)

| 測站 / 日序 | 雲南東川 | | | 貴州貴陽 | | | 湖南王村 | | |
|---|---|---|---|---|---|---|---|---|---|
| | 六月 | 七月 | 八月 | 六月 | 七月 | 八月 | 六月 | 七月 | 八月 |
| 1 | 18.0 | — | 3.0 | 5.3 | — | — | — | — | — |
| 2 | 16.0 | — | — | — | — | — | — | — | — |
| 3 | 9.5 | — | 3.5 | — | 18.8 | — | — | — | 0.4 |
| 4 | 55.0 | — | 88.0 | 11.8 | — | 1.0 | — | — | 1.0 |
| 5 | 50.0 | — | 29.0 | 80.0 | — | — | — | — | 18.0 |
| 6 | — | — | — | — | — | 9.9 | — | 150.4 | — |
| 7 | — | 11.5 | 10.0 | — | 38.8 | 8.8 | — | 102.4 | 89.0 |
| 8 | 9.5 | — | — | 33.8 | 3.8 | — | — | — | 22.0 |
| 9 | — | — | — | 21.2 | 22.5 | 0.2 | — | 30.0 | 0.5 |
| 10 | 36.5 | 4.0 | — | 2.5 | 8.8 | — | — | 12.7 | 0.3 |
| 11 | — | 28.0 | — | — | 12.5 | 3.5 | — | 46.7 | 1.0 |
| 12 | — | 50.5 | — | — | 37.5 | — | — | 16.6 | 18.0 |
| 13 | — | 107.0 | 8.0 | — | 50.0 | 25.2 | — | 1.8 | 2.0 |
| 14 | 1.0 | 49.5 | 80.0 | 30.0 | — | 7.0 | — | — | 2.0 |
| 15 | — | 2.5 | — | — | — | — | — | — | — |
| 16 | — | — | — | 29.5 | — | — | — | — | 5.0 |
| 17 | — | — | 1.0 | — | — | — | — | — | — |
| 18 | — | — | 39.5 | — | — | — | — | — | — |
| 19 | 2.0 | — | — | — | — | — | — | 8.0 | — |
| 20 | 10.0 | 19.0 | — | 17.7 | 32.5 | — | — | 13.4 | — |
| 21 | 8.5 | — | — | 43.5 | — | 3.7 | — | 9.9 | — |
| 22 | 19.0 | — | 5.5 | — | — | — | — | 19.0 | — |
| 23 | 22.0 | — | 6.5 | — | — | — | — | 3.5 | — |
| 24 | 15.0 | — | — | 3.8 | 7.5 | — | — | 70.5 | — |
| 25 | 11.0 | — | 1.0 | — | 8.6 | — | — | 8.0 | 0.3 |
| 26 | — | — | — | — | 45.0 | — | — | 10.5 | — |
| 27 | — | — | — | — | 5.0 | — | — | — | — |
| 28 | — | — | — | — | — | — | — | — | — |
| 29 | 5.0 | — | 1.0 | 13.0 | — | — | — | — | — |
| 30 | — | 55.0 | — | 54.2 | — | — | — | 2.0 | 22.2 |
| 31 | — | — | — | — | 9.5 | — | — | — | — |
| 總計 | 288.0 | 327.0 | 276.0 | 346.3 | 300.8 | 59.3 | — | 505.4 | 181.7 |

## (雨九)民國二十年江淮流域各測站六七八各月逐日雨量表

（以公厘計）

| 測站 / 日序 | 陝西興安 | | | 河南信陽州 | | | 河南鄭州 | | |
|---|---|---|---|---|---|---|---|---|---|
| | 六月 | 七月 | 八月 | 六月 | 七月 | 八月 | 六月 | 七月 | 八月 |
| 1 | — | — | — | 2.0 | — | — | — | — | 2.5 |
| 2 | — | — | 5.0 | — | — | — | — | — | — |
| 3 | — | — | 37.5 | 20.0 | — | — | — | — | 5.0 |
| 4 | — | 47.2 | 7.8 | — | 5.0 | 13.0 | — | 17.0 | 30.5 |
| 5 | 9.0 | 22.5 | 5.3 | — | 26.5 | 116.0 | — | — | — |
| 6 | — | — | — | — | — | 24.0 | — | 20.0 | 13.5 |
| 7 | — | — | — | — | 44.0 | 4.0 | — | — | — |
| 8 | — | — | 9.0 | — | — | 2.0 | — | — | 6.0 |
| 9 | — | — | — | — | 1.0 | — | — | — | — |
| 10 | — | 5.5 | 8.8 | — | 55.0 | 2.0 | — | — | 4.0 |
| 11 | — | 10.0 | 1.0 | — | 37.0 | 6.0 | — | 4.0 | — |
| 12 | — | — | 20.2 | — | — | 3.0 | — | 9.5 | 14.0 |
| 13 | — | — | 0.5 | — | 4.0 | — | — | — | 11.5 |
| 14 | — | — | 7.0 | — | — | — | — | — | — |
| 15 | — | — | — | — | — | 40.0 | — | — | — |
| 16 | — | — | — | — | — | — | — | — | — |
| 17 | 10.2 | 6.6 | — | 13.0 | — | — | — | — | — |
| 18 | 4.2 | — | — | 168.0 | 4.0 | — | 11.0 | — | — |
| 19 | — | 93.0 | — | 4.0 | — | — | 9.0 | — | — |
| 20 | — | 4.0 | — | — | 42.0 | — | — | 4.0 | — |
| 21 | — | — | — | — | — | — | — | — | — |
| 22 | — | — | — | 21.0 | — | — | 2.5 | — | — |
| 23 | — | 12.0 | — | — | — | — | — | — | 5.0 |
| 24 | — | 8.3 | 10.5 | — | 141.0 | — | — | — | — |
| 25 | — | — | — | — | — | — | — | 4.5 | — |
| 26 | — | — | — | — | — | — | — | — | — |
| 27 | — | — | — | — | — | — | — | — | — |
| 28 | — | — | 5.0 | — | — | — | — | — | — |
| 29 | 19.5 | — | 7.5 | — | — | 10.0 | 35.0 | — | — |
| 30 | 3.0 | — | 16.2 | 22.0 | — | — | 19.0 | — | — |
| 31 | — | — | 26.3 | — | — | — | — | — | 8.5 |
| 總計 | 45.9 | 209.1 | 167.6 | 250.0 | 359.5 | 220.0 | 76.5 | 59.0 | 100.5 |





## (雨十)民國二十年江淮流域各測站六七八各月逐日雨量表

（以公厘計）

| 測站 / 日序 | 河南開封 | | | 安徽亳縣 | | | 安徽南宿州 | | |
|---|---|---|---|---|---|---|---|---|---|
| | 六月 | 七月 | 八月 | 六月 | 七月 | 八月 | 六月 | 七月 | 八月 |
| 1 | — | 25.0 | 5.0 | 13.2 | — | — | — | 2.0 | — |
| 2 | — | — | — | — | — | — | — | — | 23.0 |
| 3 | — | — | 95.0 | — | — | 55.8 | — | — | 28.0 |
| 4 | — | — | 5.0 | — | 55.5 | 84.2 | — | 136.0 | 90.0 |
| 5 | — | — | 5.0 | — | — | 16.1 | — | 9.0 | 5.0 |
| 6 | — | — | — | — | — | 35.2 | — | — | 6.0 |
| 7 | — | — | 21.0 | — | 15.0 | 20.1 | — | 21.0 | 20.0 |
| 8 | — | 1.0 | 6.0 | — | — | — | — | — | — |
| 9 | — | — | 6.0 | 10.2 | — | — | — | — | — |
| 10 | — | 13.0 | 5.0 | — | 24.0 | — | — | 32.0 | 11.0 |
| 11 | — | 17.0 | 1.0 | — | 60.0 | — | — | 125.0 | — |
| 12 | — | — | — | — | 9.5 | — | — | 8.0 | — |
| 13 | — | — | 70.0 | — | — | — | — | — | — |
| 14 | — | — | 14.0 | — | — | 26.2 | — | — | — |
| 15 | — | — | — | — | — | 24.1 | — | — | — |
| 16 | — | — | — | — | — | — | — | — | — |
| 17 | 14.0 | — | — | — | — | — | — | — | — |
| 18 | — | — | — | 14.5 | — | — | 56.0 | — | — |
| 19 | — | 2.0 | — | — | 28.0 | — | 5.0 | — | — |
| 20 | — | 1.0 | — | — | 23.2 | — | 7.0 | 72.0 | — |
| 21 | — | — | — | — | — | 19.1 | — | 42.0 | — |
| 22 | — | — | — | — | — | — | 9.0 | — | — |
| 23 | 5.0 | — | 20.0 | — | — | — | — | — | — |
| 24 | — | — | 3.0 | — | 11.2 | 20.5 | — | 20.0 | — |
| 25 | — | — | — | — | — | — | — | — | — |
| 26 | — | — | — | — | — | — | — | — | — |
| 27 | — | — | — | — | — | — | — | — | — |
| 28 | — | — | — | — | — | — | — | — | — |
| 29 | 15.0 | — | 3.0 | 20.0 | — | — | 6.0 | — | — |
| 30 | — | — | — | 47.0 | — | — | 19.0 | — | — |
| 31 | — | — | 2.5 | — | — | 3.0 | — | — | — |
| 總計 | 34.0 | 59.0 | 261.5 | 104.9 | 226.4 | 304.3 | 102.0 | 467.0 | 183.0 |

## (雨十一)民國二十年江淮流域各測站六七八各月逐日雨量表

(以公厘計)

| 測站 / 日序 | 安徽懷遠 | | | 安徽鳳陽 | | | 安徽潁州 | | |
|---|---|---|---|---|---|---|---|---|---|
| | 六月 | 七月 | 八月 | 六月 | 七月 | 八月 | 六月 | 七月 | 八月 |
| 1 | 10.0 | — | — | — | — | — | — | — | — |
| 2 | — | — | 10.0 | — | — | — | — | — | — |
| 3 | — | — | 3.0 | — | — | 16.0 | — | — | — |
| 4 | — | 100.0 | 96.0 | — | 70.1 | 51.5 | — | 114.0 | 23.0 |
| 5 | — | 35.0 | — | — | 67.3 | — | — | 35.0 | 5.0 |
| 6 | — | — | 25.0 | — | 54.4 | 10.0 | — | — | 47.0 |
| 7 | — | 40.0 | — | — | 71.4 | 6.1 | — | 21.0 | — |
| 8 | — | — | 4.0 | — | — | 34.7 | — | — | — |
| 9 | — | 13.0 | — | — | 62.7 | — | — | — | — |
| 10 | — | 32.0 | 3.0 | — | 88.2 | — | — | 21.0 | — |
| 11 | — | 67.0 | — | — | 53.3 | — | — | 139.0 | — |
| 12 | — | 2.0 | — | — | — | — | — | 45.0 | 7.5 |
| 13 | — | — | — | — | — | — | — | — | — |
| 14 | 10.0 | — | — | 16.0 | — | — | — | — | — |
| 15 | — | — | — | — | — | — | — | — | — |
| 16 | — | — | — | — | — | — | — | — | — |
| 17 | — | — | — | — | — | — | — | 1.0 | — |
| 18 | 6.5 | — | — | 72.8 | — | — | — | — | — |
| 19 | — | 4.0 | — | 2.0 | 5.0 | — | — | 48.0 | — |
| 20 | 3.0 | 36.0 | — | — | 38.1 | — | — | 26.0 | — |
| 21 | — | — | — | — | — | — | — | — | — |
| 22 | — | — | — | — | — | — | — | — | — |
| 23 | — | 10.0 | — | — | — | — | — | 10.5 | 40.0 |
| 24 | — | 65.0 | 1.0 | — | 100.4 | — | — | 35.0 | 68.0 |
| 25 | — | — | — | — | — | — | — | — | — |
| 26 | — | — | — | — | — | — | — | — | — |
| 27 | — | — | — | — | 7.0 | — | — | — | — |
| 28 | — | 30.0 | — | — | 62.9 | — | — | — | — |
| 29 | 0.5 | 10.0 | — | — | — | — | — | — | — |
| 30 | 10.0 | — | — | 4.3 | — | — | — | — | — |
| 31 | — | — | — | — | — | — | — | — | — |
| 總計 | 40.0 | 444.0 | 142.0 | 95.1 | 680.8 | 120.3 | — | 495.5 | 190.5 |





## (雨十二)民國二十年江淮流域各測站六七八各月逐日雨量表

(以公厘計)

| 測站 / 日序 | 安徽蚌埠 | | | 安徽六安 | | | 安徽泗州 | | |
|---|---|---|---|---|---|---|---|---|---|
| | 六月 | 七月 | 八月 | 六月 | 七月 | 八月 | 六月 | 七月 | 八月 |
| 1 | — | — | — | — | — | — | — | — | — |
| 2 | — | — | — | — | — | — | — | — | 9.0 |
| 3 | 21.0 | — | 17.0 | — | — | — | — | 50.0 | 8.0 |
| 4 | — | 57.0 | 20.0 | — | — | 13.5 | — | 33.0 | 12.0 |
| 5 | — | 40.0 | 18.0 | — | — | 9.0 | — | 30.0 | 3.0 |
| 6 | — | — | 4.0 | — | 50.5 | 56.0 | — | — | 39.5 |
| 7 | — | 38.0 | 39.0 | — | 4.5 | 42.5 | — | 37.0 | 1.0 |
| 8 | — | — | 11.0 | — | 8.0 | — | — | — | 26.0 |
| 9 | — | 13.0 | 1.0 | — | 7.0 | — | — | — | — |
| 10 | — | 25.0 | 4.0 | — | 13.0 | 8.5 | 14.0 | 23.5 | 5.0 |
| 11 | — | 67.0 | — | — | 23.0 | — | — | 46.5 | — |
| 12 | — | — | — | — | — | — | 1.0 | — | — |
| 13 | — | — | — | — | — | — | — | — | — |
| 14 | 38.0 | — | — | — | — | — | 1.0 | — | — |
| 15 | — | — | — | — | — | — | — | — | — |
| 16 | — | — | — | — | — | — | — | — | — |
| 17 | — | — | — | — | — | — | — | — | — |
| 18 | — | — | — | — | — | — | 8.0 | 2.0 | — |
| 19 | 10.0 | 5.0 | — | — | — | — | — | 40.0 | — |
| 20 | — | 32.0 | — | — | 19.0 | — | — | 36.0 | — |
| 21 | — | — | — | — | 4.5 | — | — | — | — |
| 22 | — | — | — | — | 4.0 | — | — | — | — |
| 23 | — | 3.0 | — | — | 108.0 | — | 5.0 | 7.0 | — |
| 24 | — | 60.0 | — | — | 151.0 | — | — | 18.0 | — |
| 25 | — | — | — | — | 4.5 | — | — | — | — |
| 26 | — | — | — | — | 19.0 | — | — | — | — |
| 27 | 17.0 | 6.0 | — | — | — | — | — | 10.0 | — |
| 28 | — | 15.0 | — | — | — | — | — | 12.0 | — |
| 29 | 26.0 | — | — | — | — | — | 4.0 | — | 0.5 |
| 30 | 15.0 | 7.0 | — | — | — | — | 4.0 | — | 1.0 |
| 31 | — | — | — | — | — | — | — | — | — |
| 總計 | 127.0 | 368.0 | 114.0 | — | 416.0 | 129.5 | 37.0 | 345.0 | 105.0 |

## (乙)水位

二十年夏雨之巨。既如上述。則各地河道水位高漲。流量激增。自屬必然之勢。查是年八月十九日。漢口最大流量。爲每秒六七〇〇〇立方公尺。海關水標達五十三呎六吋。水面高出江岸地平、約五呎半以上。實爲百年來僅有之洪水。茲將自前清同治七年。至民國二十年。漢口揚子江最高及最低水位。列表如次。

### (水一)漢口揚子江歷年最高及最低水位表(江漢關水尺零度以上之高度)

| 年度 | 最高 呎 | 最高 吋 | 最低 呎 | 最低 吋 | 年度 | 最高 呎 | 最高 吋 | 最低 呎 | 最低 吋 | 年度 | 最高 呎 | 最高 吋 | 最低 呎 | 最低 吋 |
|---|---|---|---|---|---|---|---|---|---|---|---|---|---|---|
| 前清同治七年 | 四四 | 四 | 〇 | 〇 | 前清光緒十六年 | 四六 | 六 | 四 | 五 | 民國元年 | 四六 | 八 | 五 | 〇 |
| 前清同治八年 | 四九 | 〇 | 一〇 | 六 | 前清光緒十七年 | 四三 | 〇 | 一 | 〇 | 民國二年 | 四一 | 〇 | 二 | 四 |
| 前清同治九年 | 五〇 | 六 | 〇 | 二·五 | 前清光緒十八年 | 四三 | 二 | 一 | 〇 | 民國三年 | 三九 | 五 | 一 | 七 |
| 前清同治十年 | 四三 | 四 | 一 | 二 | 前清光緒十九年 | 四四 | 六 | 二 | 八 | 民國四年 | 四一 | 七 | 負〇 | 三 |
| 前清同治十一年 | 四六 | 三 | 四 | 七 | 前清光緒二十年 | 四三 | 〇 | 一 | 六 | 民國五年 | 三八 | 七 | 四 | 一 |
| 前清同治十二年 | 四三 | 〇 | 負〇 | 八 | 前清光緒二十一年 | 四一 | 〇 | 負〇 | 三 | 民國六年 | 四六 | 一 | 〇 | 六 |
| 前清同治十三年 | 三八 | 二 | 三 | 五 | 前清光緒二十二年 | 四六 | 七 | 負一 | 三 | 民國七年 | 四五 | 三 | 〇 | 〇 |
| 前清光緒元年 | 四五 | 〇 | 四 | 三 | 前清光緒二十三年 | 四五 | 六 | 五 | 九 | 民國八年 | 四六 | 〇 | 四 | 一〇 |
| 前清光緒二年 | 四三 | 九 | 一 | 五 | 前清光緒二十四年 | 四〇 | 三 | 四 | 六 | 民國九年 | 四五 | 六 | 〇 | 一 |
| 前清光緒三年 | 三四 | 四 | 〇 | 二 | 前清光緒二十五年 | 四二 | 六 | 負〇 | 八 | 民國十年 | 四七 | 〇 | 五 | 八 |
| 前清光緒四年 | 四八 | 一〇 | 一 | 六 | 前清光緒二十六年 | 三一 | 八 | 三 | 六 | 民國十一年 | 四七 | 二 | 五 | 一〇 |
| 前清光緒五年 | 四一 | 四·五 | 二 | 九 | 前清光緒二十七年 | 四六 | 二 | 負二 | 三 | 民國十二年 | 四五 | 五 | 〇 | 七 |
| 前清光緒六年 | 三九 | 七 | 〇 | 七 | 前清光緒二十八年 | 三七 | 六 | 負〇 | 九 | 民國十三年 | 四八 | 二 | 四 | 一 |



| | | | | | | | | | | | | | | | | | | | |
|---|---|---|---|---|---|---|---|---|---|---|---|---|---|---|---|---|---|---|---|
| 前清光緒七年 | 三七 | 九 | 〇 | 〇 | 前清光緒二十九年 | 四二 | 六 | 負〇 | 八 | 民國十四年 | 三六 | 一 | 三 | 五 | | | | | |
| 前清光緒八年 | 四六 | 二 | 七 | 一〇 | 前清光緒三十年 | 三七 | 〇 | 〇 | 〇 | 民國十五年 | 四八 | 九 | 二 | 九 | | | | | |
| 前清光緒九年 | 四五 | 六 | 三 | 三 | 前清光緒三十一年 | 四三 | 〇 | 五 | 六 | 民國十六年 | 四三 | 九 | 五 | 〇 | | | | | |
| 前清光緒十年 | 三七 | 〇 | 七 | 一 | 前清光緒三十二年 | 四四 | 六 | 一一 | 〇 | 民國十七年 | 三七 | 〇 | 七 | 七 | | | | | |
| 前清光緒十一年 | 四五 | 六 | 〇 | 一〇 | 前清光緒三十三年 | 四四 | 三 | 一 | 一 | 民國十八年 | 四一 | 一 | 〇 | 〇 | | | | | |
| 前清光緒十二年 | 四一 | 八 | 一 | 七 | 前清光緒三十四年 | 三九 | 九 | 五 | 〇 | 民國十九年 | 四三 | 八 | 三 | 三 | | | | | |
| 前清光緒十三年 | 四八 | 三 | 三 | 九 | 前清宣統元年 | 四六 | 五 | 三 | 九 | 民國二十年 | 五三 | 六 | 三 | 四 | | | | | |
| 前清光緒十四年 | 四〇 | 八 | 負〇 | 四 | 前清宣統二年 | 三九 | 七 | 四 | 一一 | | | | | | | | | | |
| 前清光緒十五年 | 四九 | 六 | 〇 | 九 | 前清宣統三年 | 四七 | 八 | 五 | 〇 | | | | | | | | | | |

此外如試觀第三號圖。(漢口揚子江自前清同治七年至民國二十年之最高水位圖)及第四號圖。(漢口揚子江在前清同治九年民國十五年及二十年之最高水位圖)均可知此次洪水泛濫之嚴重性矣。茲更將二十年六七八九各月江淮運各測站之高低水位(同時參閱第十六號圖)一併查錄。列表如次。藉資考證。

## (水二)民國二十年六月份揚子江流域海關各測站水位高度表

| 日序 \ 測站 | 南通 低水位(呎) | 南通 高水位(呎) | 鎮江 低水位(呎) | 鎮江 高水位(呎) | 南京 低水位(呎) | 南京 高水位(呎) | 蕪湖 低水位(呎) | 蕪湖 高水位(呎) | 安慶(呎) | 九江(呎) | 漢口(呎) | 岳州(呎) |
|---|---|---|---|---|---|---|---|---|---|---|---|---|
| 1 | 5.0 | 12.6 | 13.2 | 16.0 | 17.7 | 19.1 | 23.0 | 23.5 | 33.7 | 37.2 | 37.7 | 35.8 |
| 2 | 5.0 | 12.9 | 13.5 | 15.8 | 17.7 | 19.3 | 23.2 | 23.5 | 34.0 | 37.4 | 37.9 | 36.3 |
| 3 | 4.9 | 12.5 | 13.4 | 15.7 | 17.8 | 19.2 | 23.3 | 23.6 | 34.1 | 37.7 | 38.2 | 36.6 |
| 4 | 5.0 | 12.6 | 13.4 | 15.8 | 17.8 | 19.4 | 23.4 | 23.6 | 34.3 | 37.8 | 38.4 | 36.7 |
| 5 | 5.2 | 12.1 | 13.5 | 15.5 | 17.9 | 19.3 | 23.4 | 23.6 | 34.4 | 37.8 | 38.5 | 36.5 |
| 6 | 5.5 | 11.7 | 13.7 | 15.4 | 18.0 | 19.2 | 23.5 | 23.6 | 34.5 | 37.8 | 38.4 | 36.3 |
| 7 | 5.8 | 11.1 | 13.6 | 15.3 | 17.8 | 19.1 | 23.4 | 23.6 | 34.5 | 37.7 | 38.4 | 36.2 |
| 8 | 5.6 | 10.2 | 13.5 | 14.9 | 17.9 | 18.6 | 23.3 | 23.5 | 34.4 | 37.7 | 38.4 | 36.7 |
| 9 | 5.9 | 9.6 | 13.5 | 14.6 | 17.9 | 18.5 | 23.3 | 23.5 | 34.4 | 37.7 | 38.7 | 37.3 |
| 10 | 5.6 | 8.9 | 13.8 | 14.6 | 17.8 | 18.4 | 23.4 | 23.5 | 34.4 | 37.6 | 38.9 | 38.0 |
| 11 | 6.1 | 9.3 | 13.3 | 14.4 | 17.8 | 18.3 | 23.2 | 23.4 | 34.3 | 37.6 | 39.2 | 38.4 |
| 12 | 6.1 | 8.4 | 13.6 | 14.9 | 17.7 | 18.5 | 23.3 | 23.3 | 34.1 | 37.6 | 39.4 | 38.7 |
| 13 | 5.6 | 9.1 | 13.2 | 14.9 | 17.6 | 18.5 | 23.1 | 23.3 | 34.2 | 37.8 | 39.5 | 38.7 |
| 14 | 5.4 | 9.6 | 13.3 | 15.1 | 17.7 | 18.7 | 23.1 | 23.6 | 34.3 | 37.8 | 39.6 | 38.4 |
| 15 | 5.4 | 11.8 | 13.6 | 15.7 | 17.9 | 19.0 | 23.3 | 23.7 | 34.4 | 37.8 | 39.6 | 38.1 |
| 16 | 5.6 | 12.6 | 13.6 | 16.0 | 17.9 | 19.3 | 23.4 | 23.7 | 34.4 | 37.7 | 39.4 | 37.7 |
| 17 | 5.6 | 12.9 | 13.7 | 16.2 | 18.1 | 19.4 | 23.4 | 23.9 | 34.5 | 37.6 | 39.3 | 37.2 |
| 18 | 6.0 | 12.9 | 13.9 | 16.4 | 18.3 | 20.0 | 23.5 | 23.9 | 34.5 | 37.7 | 39.1 | 36.7 |
| 19 | 5.4 | 12.9 | 14.5 | 16.5 | 18.7 | 19.8 | 24.0 | 24.4 | 34.7 | 37.6 | 38.6 | 36.3 |
| 20 | 5.6 | 12.9 | 14.0 | 16.8 | 18.7 | 20.1 | 24.4 | 24.7 | 34.9 | 37.6 | 38.4 | 36.0 |
| 21 | 5.6 | 12.8 | 14.4 | 16.3 | 19.0 | 20.0 | 24.5 | 24.8 | 35.1 | 37.7 | 38.3 | 36.0 |
| 22 | 5.4 | 12.1 | 14.3 | 16.0 | 19.0 | 19.8 | 24.5 | 24.7 | 35.2 | 37.9 | 38.4 | 36.3 |
| 23 | 5.7 | 11.6 | 14.4 | 15.8 | 18.9 | 19.7 | 24.4 | 24.6 | 35.1 | 38.0 | 38.6 | 36.8 |
| 24 | 5.4 | 10.6 | 14.2 | 15.5 | 18.6 | 19.4 | 24.3 | 24.5 | 35.0 | 38.1 | 38.8 | 37.2 |
| 25 | 5.7 | 9.9 | 14.0 | 15.3 | 18.4 | 19.2 | 24.1 | 24.4 | 35.0 | 38.1 | 39.0 | 37.3 |
| 26 | 5.7 | 9.7 | 14.2 | 15.4 | 18.5 | 19.0 | 24.0 | 24.2 | 34.9 | 38.1 | 39.0 | 37.5 |
| 27 | 5.6 | 10.1 | 13.7 | 15.5 | 18.4 | 19.1 | 23.9 | 24.1 | 34.9 | 38.1 | 39.1 | 37.7 |
| 28 | 5.4 | 10.4 | 13.6 | 15.5 | 18.4 | 19.1 | 23.9 | 24.1 | 34.8 | 38.1 | 39.2 | 37.7 |
| 29 | 5.4 | 10.2 | 13.8 | 15.8 | 18.2 | 19.4 | 23.9 | 24.0 | 34.8 | 38.1 | 39.2 | 37.5 |
| 30 | 5.4 | 10.8 | 13.8 | 16.0 | 18.3 | 19.5 | 23.9 | 24.3 | 34.9 | 38.0 | 39.1 | 37.2 |





## (水三)民國二十年六月份揚子江流域海關各測站水位高度表

| 日序 \ 測站 | 磊石山(呎) | 湘陰(呎) | 長沙(呎) | 沅江(呎) | 益陽(呎) | 常德(呎) | 安鄉(呎) | 津市(呎) | 沙市(呎) | 昌宜(呎) |
|---|---|---|---|---|---|---|---|---|---|---|
| 1 | 30.2 | 25.6 | 21.8 | 11.9 | 11.8 | 15.6 | 11.6 | 15.4 | 19.5 | 26.2 |
| 2 | 30.5 | 25.5 | 22.6 | 11.9 | 11.8 | 14.2 | 12.0 | 14.6 | 20.7 | 25.7 |
| 3 | 30.8 | 25.5 | 22.3 | 11.7 | 10.9 | 13.4 | 12.0 | 13.9 | 19.4 | 23.1 |
| 4 | 30.9 | 25.0 | 19.9 | 11.4 | 9.9 | 12.6 | 11.0 | 12.5 | 17.5 | 20.7 |
| 5 | 30.7 | 24.3 | 17.3 | 11.1 | 11.2 | 12.0 | .11.0 | 11.9 | 16.2 | 20.0 |
| 6 | 30.5 | 24.6 | 18.7 | 11.5 | 20.8 | 19.2 | 10.0 | 14.9 | 15.8 | 21.2 |
| 7 | 30.6 | 26.4 | 23.7 | 12.3 | 20.6 | 25.4 | 10.0 | 15.8 | 17.6 | 23.9 |
| 8 | 31.2 | 26.7 | 22.8 | 13.1 | 20.3 | 27.0 | 12.0 | 15.0 | 18.9 | 24.8 |
| 9 | 31.7 | 26.5 | 20.8 | 13.4 | 17.4 | 23.3 | 12.0 | 14.8 | 20.0 | 26.0 |
| 10 | 32.4 | 26.5 | 19.5 | 13.3 | 13.9 | 18.2 | 12.2 | 16.4 | 20.8 | 26.1 |
| 11 | 32.7 | 26.7 | 20.0 | 13.2 | 13.9 | 18.8 | 13.0 | 17.0 | 20.4 | 25.4 |
| 12 | 32.9 | 26.4 | 18.3 | 12.9 | 12.1 | 16.0 | 13.0 | 14.0 | 19.8 | 24.5 |
| 13 | 32.7 | 26.0 | 17.6 | 12.5 | 11.2 | 13.8 | 12.0 | 14.0 | 19.5 | 23.6 |
| 14 | 32.5 | 26.2 | 19.1 | 12.1 | 10.4 | 12.4 | 12.4 | 13.0 | 18.6 | 22.8 |
| 15 | 32.2 | 25.6 | 18.6 | 11.6 | 10.0 | 11.6 | 11.5 | 15.5 | 17.8 | 22.2 |
| 16 | 31.7 | 25.0 | 17.5 | 11.2 | 9.6 | 9.6 | 11.0 | 13.1 | 17.1 | 21.2 |
| 17 | 31.2 | 24.4 | 17.6 | 10.8 | 9.1 | 10.1 | 10.0 | 11.7 | 16.1 | 19.6 |
| 18 | 30.6 | 24.2 | 19.0 | 10.5 | 10.4 | 13.4 | 10.0 | 13.5 | 14.8 | 17.7 |
| 19 | 30.2 | 24.2 | 17.9 | 10.5 | 10.4 | 15.6 | 11.0 | 11.9 | 15.1 | 21.7 |
| 20 | 29.9 | 23.7 | 16.5 | 10.5 | 11.8 | 18.6 | 10.8 | 18.0 | 18.9 | 23.7 |
| 21 | 29.8 | 23.8 | 16.4 | 11.8 | 20.8 | 27.3 | 10.5 | 16.6 | 19.0 | 23.1 |
| 22 | 30.1 | 24.3 | 16.8 | 12.8 | 17.4 | 26.8 | 11.5 | 15.9 | 17.8 | 22.6 |
| 23 | 30.6 | 24.5 | 15.6 | 13.1 | 18.2 | 20.4 | 12.0 | 14.8 | 18.7 | 24.9 |
| 24 | 31.0 | 24.4 | 14.9 | 12.7 | 14.3 | 16.7 | 12.5 | 14.4 | 20.5 | 26.3 |
| 25 | 31.2 | 24.9 | 19.5 | 12.1 | 11.8 | 14.3 | 12.5 | 13.9 | 21.2 | 26.4 |
| 26 | 31.4 | 26.0 | 24.2 | 11.8 | 11.2 | 13.5 | 12.0 | 13.4 | 21.2 | 26.0 |
| 27 | 31.5 | 26.1 | 23.7 | 11.6 | 10.4 | 11.6 | 12.0 | 12.8 | 20.5 | 24.3 |
| 28 | 31.5 | 25.4 | 20.5 | 11.2 | 10.0 | 9.9 | 11.8 | 12.1 | 19.2 | 22.5 |
| 29 | 31.2 | 24.9 | 21.0 | 10.8 | 9.6 | 10.2 | 10.5 | 11.4 | 17.7 | 20.8 |
| 30 | 30.8 | 25.7 | 25.6 | 10.5 | 9.1 | 10.0 | 11.0 | 11.0 | 16.6 | 20.5 |

## (水四)民國二十年七月份揚子江流域海關各測站水位高度表

| 日序＼測站 | 南通 低水位(呎) | 南通 高水位(呎) | 鎮江 低水位(呎) | 鎮江 高水位(呎) | 南京 低水位(呎) | 南京 高水位(呎) | 蕪湖 低水位(呎) | 蕪湖 高水位(呎) | 安慶(呎) | 九江(呎) | 漢口(呎) | 岳州(呎) |
|---|---|---|---|---|---|---|---|---|---|---|---|---|
| 1 | 4.6 | 12.4 | 13.9 | 15.6 | 18.3 | 19.2 | 24.0 | 24.2 | 34.9 | 38.0 | 39.0 | 36.9 |
| 2 | 4.9 | 12.8 | 13.6 | 15.9 | 18.2 | 19.3 | 24.0 | 24.3 | 34.9 | 38.1 | 39.1 | 36.8 |
| 3 | 5.2 | 12.9 | 13.9 | 16.1 | 18.4 | 19.4 | 24.0 | 24.3 | 34.9 | 38.3 | 39.0 | 36.8 |
| 4 | 5.3 | 12.9 | 13.9 | 16,3 | 18.6 | 19.8 | 24.2 | 24.4 | 35.0 | 38.6 | 39.2 | 37.0 |
| 5 | 5.8 | 12.5 | 14.4 | 16.4 | 19.0 | 20.1 | 24.3 | 24.9 | 35.2 | 38.7 | 39.2 | 37.2 |
| 6 | 5.8 | 12.2 | 15.0 | 16.9 | 19.7 | 20.5 | 24.9 | 25.4 | 35.4 | 38.5 | 39.4 | 37.2 |
| 7 | 6.2 | 11.6 | 15.1 | 16.5 | 20.0 | 20.5 | 25.4 | 25.9 | 35.8 | 38.7 | 39.8 | 37.2 |
| 8 | 6.2 | 10.4 | 15.3 | 16.4 | 20.1 | 20.6 | 25.9 | 26.3 | 36.4 | 39.1 | 40.7 | 37.6 |
| 9 | 6.1 | 9.4 | 15.5 | 16.5 | 20.0 | 20.7 | 26.4 | 26.5 | 36.9 | 39.3 | 41.0 | 39.0 |
| 10 | 6.2 | 8.6 | 15.7 | 16.5 | 20.2 | 20.8 | 26.3 | 26.5 | — | 39.5 | 41.7 | 40.8 |
| 11 | 6.4 | 8.8 | 15.5 | 16.6 | 20.3 | 20.7 | 26.3 | 26.5 | 36.9 | 39.7 | 42.6 | 42.3 |
| 12 | 6.8 | 8.6 | 15.8 | 17.0 | 20.4 | 21.3 | 26.4 | 26.8 | 37.1 | 40.0 | 43.5 | 43.5 |
| 13 | 7.2 | 10.4 | 15.8 | 17.7 | 20.7 | 21.7 | 26.5 | 26.8 | 37.1 | 40.1 | 44.2 | 44.5 |
| 14 | 6.2 | 10.2 | 16.0 | 17.7 | 21.0 | 21.7 | 26.6 | 26.8 | 37.2 | 40.5 | 44.8 | 45.3 |
| 15 | 5.9 | 10.5 | 16.1 | 17.6 | 21.1 | 21.7 | 26.6 | 26.8 | 37.4 | 41.0 | 45.4 | 46.1 |
| 16 | 5.9 | 13.9 | 15.9 | 17.8 | 21.0 | 21.8 | 26.8 | 27.0 | 37.6 | 41.4 | 45.9 | 46.6 |
| 17 | 5.7 | 13.9 | 16.1 | 18.0 | 21.0 | 21.7 | 26.9 | 27.1 | 38.0 | 41.6 | 46.1 | 46.7 |
| 18 | 5.5 | 13.9 | 15.9 | 18.0 | 21.0 | 21.8 | 26.9 | 27.2 | 38.1 | 41.8 | 46.3 | 46.7 |
| 19 | 5.5 | 13.9 | 15.9 | 18.0 | 21.0 | 21.9 | 27.1 | 27.4 | 38.3 | 42.0 | 46.4 | 46.7 |
| 20 | 5.5 | 13.3 | 16.0 | 17.8 | 21.1 | 22.0 | 27.3 | 27.4 | 38.5 | 42.5 | 46.5 | 46.9 |
| 21 | 5.4 | 12.7 | 16.1 | 17.6 | 21.1 | 21.8 | 27.4 | 27.6 | 38.8 | 42.4 | 46.7 | 47.1 |
| 22 | 5.9 | 12.2 | 16.3 | 17.7 | 21.4 | 22.0 | 27.6 | 28.0 | 39.1 | 42.8 | 47.1 | 47.6 |
| 23 | 6.6 | 11.2 | 16.6 | 17.8 | 21.5 | 22.3 | 28.0 | 28.4 | 39.7 | 43.2 | 47.7 | 47.9 |
| 24 | 7.0 | 9.7 | 17.2 | 18.0 | 22.0 | 22.8 | 28.4 | 28.8 | 40.1 | 43.7 | 48.2 | 48.0 |
| 25 | 6.1 | 8.1 | 17.3 | 18.5 | 22.5 | 23.2 | 28.8 | 29.0 | 40.4 | 43.8 | 48.5 | 48.3 |
| 26 | 6.2 | 9.0 | 17.1 | 18.5 | 22.4 | 23.1 | 29.0 | 29.2 | 40.9 | 44.1 | 48.9 | 48.9 |
| 27 | 6.4 | 10.6 | 17.4 | 18.6 | 22.5 | 23.3 | 29.1 | 29.3 | 41.4 | 44.8 | 49.4 | 49.6 |
| 28 | 6.3 | 12.1 | 17.4 | 18.8 | 22.7 | 23.4 | 29.2 | 29.5 | 41.5 | 45.5 | 49.9 | 50.1 |
| 29 | 6.1 | 12.4 | 17.4 | 19.0 | 22.7 | 23.6 | 29.4 | 29.6 | 41.5 | 45.5 | 50.1 | 50.6 |
| 30 | 6.1 | 12.9 | 17.5 | 19.2 | 22.9 | 23.7 | 29.5 | 29.6 | 41.4 | 45.2 | 49.8 | 50.4 |
| 31 | 6.1 | 13.4 | 17.6 | 19.3 | 23.1 | 23.8 | 29.5 | 29.7 | 41.5 | 45.0 | 49.6 | 50.0 |





## (水五)民國二十年七月份揚子江流域海關各測站水位高度表

| 日序＼測站 | 孟石山(呎) | 湘陰(呎) | 長沙(呎) | 沅江(呎) | 益陽(呎) | 常德(呎) | 安鄉(呎) | 津市(呎) | 沙市(呎) | 宜昌(呎) |
|---|---|---|---|---|---|---|---|---|---|---|
| 1 | 30.7 | 26.4 | 26.4 | 10.5 | 10.4 | 17.0 | 10.5 | 15.3 | 17.9 | 22.5 |
| 2 | 30.6 | 26.3 | 25.0 | 10.9 | 12.1 | 16.0 | 10.0 | 14.4 | 18.8 | 24.3 |
| 3 | 30.8 | 25.6 | 22.2 | 11.1 | 11.2 | 15.4 | 11.0 | 13.5 | 20.9 | 27.1 |
| 4 | 30.8 | 24.7 | 19.2 | 11.1 | 10.4 | 12.5 | 11.5 | 13.1 | 22.4 | 27.7 |
| 5 | 30.8 | 24.3 | 17.8 | 11.0 | 9.9 | 11.6 | 11.6 | 13.0 | 22.2 | 26.2 |
| 6 | 30.8 | 24.1 | 16.9 | 11.0 | 9.6 | 11.1 | 12.0 | 13.0 | 21.4 | 26.0 |
| 7 | 30.8 | 24.0 | 15.6 | 11.2 | 16.6 | 22.6 | 12.0 | 24.5 | 21.2 | 26.0 |
| 8 | 31.2 | 24.4 | 14.9 | 12.7 | 15.6 | 31.2 | 14.0 | — | 25.1 | 30.9 |
| 9 | ,32.5 | 25.9 | 16.0 | 14.5 | 17.4 | 32.1 | 15.0 | 26.0 | 25.3 | 32.8 |
| 10 | 34.4 | 27.8 | 17.8 | 15.6 | 16.2 | 29.8 | 15.0 | 26.0 | 26.8 | 34.5 |
| 11 | 36.1 | 28.8 | 17.7 | 16.1 | 15.1 | 27.7 | 16.0 | — | 28.8 | 36.5 |
| 12 | 37.4 | 30.0 | 18.6 | 16.7 | 14.8 | 28.0 | 16.2 | 32.0 | 28.1 | 35.3 |
| 13 | 38.5 | 31.1 | 19.7 | 17.5 | 15.6 | 29.1 | 16.0 | 28.0 | 27.8 | 35.0 |
| 14 | 39.4 | 32.2 | 21.4 | 18.0 | 19.0 | 27.1 | 16.2 | 25.7 | 27.4 | 34.0 |
| 15 | 40.4 | 33.0 | 22.5 | 18.5 | 17.4 | 25.4 | 15.6 | 24.5 | 26.3 | 32.1 |
| 16 | 40.9 | 33.3 | 22.5 | 18.7 | 16.6 | 22.8 | 15.0 | 22.8 | 25.0 | 29.8 |
| 17 | 40.9 | 33.3 | 22.7 | 18.5 | 16.9 | 21.8 | 14.6 | 21.5 | 24.7 | 30.4 |
| 18 | 40.9 | 33.4 | 23.3 | 18.5 | 16.6 | 21.7 | 14.4 | 19.4 | 26.1 | 33.6 |
| 19 | 40.9 | 33.5 | 23.7 | 18.5 | 16.9 | 19.5 | 14.8 | 20.0 | 27.5 | 35.2 |
| 20 | 41.0 | 33.6 | 23.4 | 18.7 | 17.4 | 18.6 | 15.0 | 20.0 | 28.4 | 36.4 |
| 21 | 41.2 | 33.6 | 23.0 | 18.6 | 16.6 | 20.2 | 15.0 | 20.6 | 30.1 | 38.3 |
| 22 | 41.5 | 33.9 | 23.2 | 19.1 | 17.4 | 22.0 | 15.6 | 21.5 | 29.5 | 36.7 |
| 23 | 41.9 | 34.2 | 23.2 | 19.5 | 16.6 | 20.5 | 15.8 | 23.8 | 28.5 | 35.1 |
| 24 | 42.0 | 34.3 | 23.0 | 19.6 | 16.4 | 22.0 | 15.9 | 24.7 | 29.8 | 41.2 |
| 25 | 42.3 | 34.8 | 23.4 | 20.1 | 17.4 | 26.4 | 16.5 | 28.7 | 32.6 | 40.8 |
| 26 | 42.9 | 35.4 | 24.2 | 21.0 | 24.5 | 29.0 | 16.6 | 27.9 | 30.0 | 37.2 |
| 27 | 43.9 | 36.4 | 27.0 | 2.18 | 25.9 | 29.8 | 16.0 | 26.0 | 29.3 | 37.2 |
| 28 | 44.4 | 37.0 | 28.6 | 22.2 | 27.8 | 33.0 | 16.0 | 24.0 | 29.2 | 36.5 |
| 29 | 44.9 | 37.3 | 29.7 | 22.7 | 24.3 | 35.0 | 15.8 | 23.0 | 28.4 | 34.8 |
| 30 | 45.0 | 37.6 | 28.2 | 22.7 | 23.8 | 33.5 | 15.6 | 22.5 | 27.5 | 33.2 |
| 31 | 44.8 | 37.3 | 27.3 | 22.5 | 22.1 | 30.8 | 15.6 | 21.5 | 27.0 | 32.4 |

## (水六)民國二十年八月份揚子江流域海關各測站水位高度表

| 日序＼測站 | 南通 低水位(呎) | 南通 高水位(呎) | 鎮江 低水位(呎) | 鎮江 高水位(呎) | 南京 低水位(呎) | 南京 高水位(呎) | 蕪湖 低水位(呎) | 蕪湖 高水位(呎) | 安慶(呎) | 九江(呎) | 漢口(呎) | 岳州(呎) |
|---|---|---|---|---|---|---|---|---|---|---|---|---|
| 1 | 6.2 | 13.6 | 17.7 | 19.5 | 23.2 | 23.9 | 29.5 | 29.8 | 41.7 | 45.0 | 49.7 | 49.7 |
| 2 | 6.1 | 13.1 | 17.6 | 19.2 | 23.2 | 23.8 | 29.6 | 29.8 | 41.8 | 44.8 | 49.8 | 49.4 |
| 3 | 6.0 | 12.9 | 17.7 | 19.1 | 23.2 | 23.7 | 29.7 | 29.8 | 41.8 | 44.7 | 49.9 | 49.0 |
| 4 | 6.0 | 12.5 | 17.7 | 19.0 | 23.2 | 23.7 | 29.7 | 29.8 | 41.9 | 44.6 | 50.05 | 48.5 |
| 5 | 6.1 | 11.6 | 17.7 | 18.8 | 23.1 | 23.6 | 29.7 | 29.8 | 41.9 | 44.6 | 50.0 | 48.1 |
| 6 | 6.5 | 11.5 | 17.8 | 18.8 | 23.2 | 23.7 | 29.8 | 29.8 | 41.9 | 44.6 | 50.1 | 47.7 |
| 7 | 6.9 | 10.6 | 18.1 | 19.1 | 23.3 | 23.8 | 29.8 | 30.0 | 42.0 | 44.5 | 50.25 | 47.5 |
| 8 | 7.2 | 9.7 | 18.3 | 19.0 | 23.6 | 24.0 | 29.9 | 30.0 | 42.0 | 44.5 | 50.45 | 47.6 |
| 9 | 7.5 | 8.8 | 18.0 | 19.0 | 23.5 | 23.9 | 29.9 | 30.0 | 42.0 | 44.4 | 50.55 | 48.0 |
| 10 | 7.4 | 9.4 | 18.1 | 19.0 | 23.5 | 23.9 | 29.8 | 29.9 | 41.9 | 44.3 | 50.65 | 48.7 |
| 11 | 7.0 | 10.5 | 18.1 | 19.2 | 23.6 | 24.0 | 29.5 | 29.8 | 41.4 | 44.5 | 50.6 | 49.5 |
| 12 | 6.7 | 11.3 | 18.0 | 19.4 | 23.5 | 24.0 | 29.5 | 29.8 | 41.8 | 44.6 | 50.6 | 49.6 |
| 13 | 6.4 | 12.0 | 18.0 | 19.6 | 23.5 | 24.2 | 29.8 | 30.0 | 42.1 | 44.7 | 51.2 | 50.1 |
| 14 | 6.1 | 12.5 | 18.0 | 19.9 | 23.6 | 24.3 | 30.0 | 30.1 | 42.2 | 44.8 | 51.8 | 50.6 |
| 15 | 6.1 | 14.2 | 18.2 | 20.1 | 23.7 | 24.4 | 30.0 | 30.0 | 42.4 | 45.0 | 52.2 | 50.9 |
| 16 | 6.2 | 14.4 | 18.1 | 20.2 | 23.8 | 24.5 | 30.0 | 30.0 | 42.5 | 45.1 | 52.7 | 51.0 |
| 17 | 6.2 | 14.3 | 18.2 | 20.1 | 23.8 | 24.5 | 29.9 | 30.0 | 42.7 | 45.2 | 53.2 | 50.8 |
| 18 | 6.0 | 14.4 | 18.2 | 19.9 | 23.7 | 24.3 | 29.9 | 30.0 | 42.8 | 45.3 | 53.4 | 50.7 |
| 19 | 6.1 | 13.8 | 18.2 | 19.7 | 23.8 | 24.2 | 30.0 | 30.1 | 42.8 | 45.3 | 53.6 | 50.5 |
| 20 | 6.1 | 12.4 | 17.9 | 19.5 | 23.6 | 24.1 | 30.1 | 30.2 | 42.8 | 45.3 | 53.25 | 50.0 |
| 21 | 6.4 | 10.7 | 18.1 | 19.3 | 23.6 | 24.0 | 30.2 | 30.3 | 42.8 | 45.4 | 53.45 | 49.9 |
| 22 | 7.0 | 8.9 | 18.1 | 19.0 | 23.7 | 24.1 | 30.3 | 30.4 | 42.8 | 45.3 | 53.4 | 49.8 |
| 23 | 7.4 | 8.3 | 18.3 | 19.0 | 23.8 | 24.1 | 30.3 | 30.4 | 42.8 | 45.3 | 53.3 | 49.4 |
| 24 | 7.4 | 10.7 | 18.2 | 19.2 | 23.9 | 24.2 | 30.3 | 30.5 | 42.8 | 45.3 | 53.25 | 49.0 |
| 25 | 7.9 | 12.0 | 18.4 | 19.7 | 23.9 | 24.4 | 30.4 | 30.5 | 42.7 | 45.2 | 53.0 | 48.5 |
| 26 | 5.7 | 13.8 | 18.4 | 20.7 | 23.9 | 24.6 | 30.5 | 30.6 | 42.9 | 45.1 | 52.95 | 48.3 |
| 27 | 5.8 | 12.2 | 17.2 | 19.3 | 23.3 | 24.0 | 30.3 | 30.5 | 42.9 | 45.4 | 52.95 | 47.8 |
| 28 | 6.0 | 12.9 | 17.6 | 19.4 | 23.5 | 24.1 | 30.4 | 30.4 | 42.9 | 45.4 | 52.8 | 47.4 |
| 29 | 6.0 | 13.9 | 17.7 | 19.4 | 23.6 | 24.2 | 30.4 | 30.6 | 43.0 | 45.45 | 52.7 | 46.9 |
| 30 | 6.2 | 14.5 | 17.9 | 19.5 | 23.8 | 24.4 | 30.6 | 30.7 | 43.2 | 45.45 | 52.5 | 46.6 |
| 31 | 6.2 | 14.4 | 17.9 | 19.6 | 24.0 | 24.5 | 30.7 | 30.7 | 43.2 | 45.35 | 52.3 | 46.4 |





## (水七)民國二十年八月份揚子江流域海關各測站水位高度表

| 日序＼測站 | 磊石山(呎) | 湘陰(呎) | 長沙(呎) | 沅江(呎) | 益陽(呎) | 常德(呎) | 安鄉(呎) | 津市(呎) | 沙市(呎) | 宜昌(呎) |
|---|---|---|---|---|---|---|---|---|---|---|
| 1 | 44.4 | 37.0 | 27.0 | 22.4 | 21.0 | 24.5 | 15.4 | 20.7 | 26.5 | 31.4 |
| 2 | 43.9 | 36.4 | 26.1 | 21.8 | 18.6 | 21.3 | 15.2 | 20.1 | 25.7 | 29.1 |
| 3 | 43.4 | 35.7 | 25.1 | 21.3 | 17.4 | 19.6 | 15.0 | 19.5 | 25.0 | 28.2 |
| 4 | 42.7 | 35.1 | 24.3 | 20.9 | 16.9 | 18.7 | 15.0 | 19.0 | 24.4 | 27.5 |
| 5 | 42.2 | 34.4 | 23.3 | 20.2 | 16.6 | 17.3 | 14.8 | 18.1 | 24.4 | 28.6 |
| 6 | 41.7 | 33.9 | 22.6 | 18.9 | 16.2 | 16.5 | 14.8 | 17.8 | 27.4 | 36.2 |
| 7 | 41.4 | 33.6 | 22.2 | 18.7 | 15.6 | 16.2 | 15.2 | 18.7 | 30.8 | 42.8 |
| 8 | 41.6 | 33.8 | 22.3 | 19.0 | 16.9 | 24.0 | 16.0 | 22.5 | 33.5 | 46.2 |
| 9 | 42.1 | 34.4 | 22.9 | 19.6 | 23.2 | 23.5 | 16.6 | 25.8 | 34.9 | 50.0 |
| 10 | 42.8 | 35.4 | 23.8 | 20.7 | 22.4 | 31.2 | 17.2 | 26.0 | 34.6 | 50.3 |
| 11 | 43.6 | 36.4 | 25.4 | 21.2 | 22.1 | 30.1 | 17.4 | 25.5 | 34.4 | 48.3 |
| 12 | 44.0 | 36.7 | 25.6 | 22.3 | 21.5 | 27.0 | 17.2 | 25.5 | 33.4 | 47.0 |
| 13 | 44.4 | 37.3 | 28.1 | 22.4 | 20.8 | 27.4 | 17.3 | 27.5 | 33.0 | 44.9 |
| 14 | 45.0 | 37.9 | 29.9 | 21.8 | 23.4 | 27.4 | 17.4 | 28.0 | 31.6 | 40.3 |
| 15 | 45.4 | 38.1 | 29.9 | 23.1 | 21.3 | 27.6 | 17.3 | 26.5 | 29.6 | 37.0 |
| 16 | 45.6 | 38.1 | 28.6 | 23.1 | 20.2 | 27.1 | 17.1 | 24.8 | 28.8 | 37.2 |
| 17 | 45.4 | 37.9 | 27.4 | 22.9 | 19.6 | 24.5 | 16.8 | 23.2 | 28.9 | 28.5 |
| 18 | 45.2 | 37.6 | 26.7 | 22.7 | 18.9 | 21.8 | 16.7 | 22.1 | 29.3 | 39.2 |
| 19 | 44.8 | 37.2 | 26.1 | 22.2 | 18.6 | 21.2 | 16.4 | 21.0 | 28.8 | 37.0 |
| 20 | 44.3 | 36.7 | 25.7 | 22.0 | 18.2 | 20.2 | 16.2 | 20.3 | 27.2 | 34.0 |
| 21 | 44.1 | 36.4 | 25.3 | 21.5 | 21.5 | 18.6 | 16.2 | 19.1 | 26.0 | 32.5 |
| 22 | 43.8 | 36.0 | 25.0 | 21.2 | 18.2 | 18.6 | 16.1 | 19.0 | 25.9 | 32.7 |
| 23 | 43.3 | 35.6 | 26.0 | 21.1 | 17.9 | 17.6 | 16.0 | 18.5 | 25.7 | 32.0 |
| 24 | 42.9 | 35.3 | 26.6 | 20.9 | 17.4 | 17.0 | 16.0 | 18.1 | 24.9 | 30.7 |
| 25 | 42.6 | 35.3 | 26.2 | 20.8 | 17.0 | 16.7 | 15.8 | 17.6 | 23.6 | 28.3 |
| 26 | 42.2 | 34.7 | 24.7 | 20.4 | 16.6 | 16.1 | 15.6 | 17.2 | 22.6 | 27.0 |
| 27 | 41.6 | 34.0 | 23.5 | 18.8 | 15.6 | 15.5 | 15.4 | 16.7 | 22.4 | 27.8 |
| 28 | 41.1 | 33.4 | 22.5 | 18.2 | 15.2 | 15.1 | 15.2 | 16.0 | 23.5 | 31.0 |
| 29 | 40.6 | 32.9 | 21.9 | 17.7 | 15.0 | 14.5 | 15.0 | 16.0 | 25.7 | 34.6 |
| 30 | 40.0 | 32.4 | 21.3 | 17.3 | 14.9 | 14.0 | 14.8 | 15.7 | 26.4 | 34.3 |
| 31 | 39.8 | 32.0 | 20.9 | 16.9 | 14.6 | 13.6 | 14.8 | 15.6 | 25.4 | 31.4 |

## (水八)民國二十年九月份揚子江流域海關各測站水位高度表

| 日序＼測站 | 南通 低水位(呎) | 南通 高水位(呎) | 鎮江 低水位(呎) | 鎮江 高水位(呎) | 南京 低水位(呎) | 南京 高水位(呎) | 蕪湖 低水位(呎) | 蕪湖 高水位(呎) | 安慶(呎) | 九江(呎) | 漢口(呎) | 岳州(呎) |
|---|---|---|---|---|---|---|---|---|---|---|---|---|
| 1 | 6.3 | 13.9 | 18.0 | 19.5 | 24.0 | 24.5 | 30.7 | 30.8 | 43.2 | 45.3 | 52.1 | 46.0 |
| 2 | 6.4 | 13.4 | 18.3 | 19.8 | 24.2 | 24.6 | 30.8 | 31.0 | 43.3 | 45.3 | 51.8 | 45.8 |
| 3 | 6.0 | 12.9 | 17.9 | 19.4 | 23.8 | 24.4 | 30.8 | 31.0 | 43.2 | 45.0 | 51.5 | 45.6 |
| 4 | 6.5 | 12.2 | 18.2 | 19.3 | 24.1 | 24.3 | 30.7 | 30.8 | 43.0 | 45.1 | 51.4 | 45.5 |
| 5 | 7.4 | 12.3 | 18.1 | 19.1 | 24.1 | 24.4 | 30.7 | 30.7 | 43.0 | 45.2 | 51.25 | 45.5 |
| 6 | 7.4 | 11.0 | 18.1 | 19.1 | 24.0 | 24.3 | 30.7 | 30.7 | 43.0 | 45.0 | 51.2 | 45.5 |
| 7 | 7.4 | 8.1 | 18.2 | 19.0 | 24.0 | 24.2 | 30.7 | 30.8 | 42.8 | 45.0 | 51.1 | 45.5 |
| 8 | 6.9 | 11.3 | 18.2 | 18.8 | 23.9 | 24.2 | 30.7 | 30.8 | 43.0 | 45.1 | 51.15 | 45.5 |
| 9 | 6.7 | 11.4 | 18.2 | 19.0 | 24.0 | 24.3 | 30.8 | 30.8 | 43.2 | 45.2 | 51.51 | 45.3 |
| 10 | 6.4 | 11.8 | 18.3 | 19.4 | 24.0 | 24.5 | 30.8 | 31.0 | 43.3 | 45.2 | 51.15 | 45.1 |
| 11 | 6.0 | 12.5 | 18.3 | 19.8 | 24.1 | 24.6 | 31.0 | 31.0 | 43.3 | 45.3 | 51.0 | 44.8 |
| 12 | 5.9 | 13.6 | 18.2 | 19.9 | 24.1 | 24.5 | 30.9 | 31.1 | 43.2 | 45.3 | 50.8 | 44.5 |
| 13 | 5.7 | 14.1 | 18.3 | 20.1 | 24.3 | 24.6 | 31.0 | 31.0 | 43.2 | 45.25 | 50.7 | 44.2 |
| 14 | 5.8 | 15.0 | 18.3 | 20.1 | 24.3 | 24.7 | 30.9 | 31.0 | 43.3 | 45.25 | 50.45 | 43.9 |
| 15 | 6.0 | 14.8 | 18.5 | 20.1 | 24.4 | 24.8 | 31.1 | 31.2 | 43.3 | 45.2 | 50.1 | 43.2 |
| 16 | 5.7 | 13.8 | 18.5 | 20.0 | 24.5 | 25.0 | 31.2 | 31.3 | 43.3 | 45.0 | 49.85 | 43.1 |
| 17 | 5.9 | 13.0 | 18.4 | 19.5 | 24.3 | 24.9 | 31.2 | 31.2 | 43.0 | 44.9 | 49.6 | 43.0 |
| 18 | 6.2 | 12.2 | 18.2 | 19.6 | 24.3 | 24.7 | 31.2 | 31.2 | 42.9 | 44.85 | 49.3 | 42.8 |
| 19 | 6.6 | 11.4 | 18.2 | 19.3 | 24.2 | 24.5 | 31.1 | 31.2 | 42.8 | 44.6 | 49.0 | 42.5 |
| 20 | 6.9 | 9.3 | 18.2 | 19.1 | 24.2 | 24.4 | 31.0 | 31.1 | 42.6 | 44.4 | 48.7 | 42.3 |
| 21 | 6.7 | 7.6 | 18.2 | 18.7 | 24.1 | 24.3 | 30.9 | 31.0 | 42.5 | 44.2 | 48.4 | 42.2 |
| 22 | 6.6 | 10.1 | 18.1 | 18.7 | 23.8 | 24.1 | 30.7 | 30.9 | 42.3 | 44.1 | 48.1 | 42.0 |
| 23 | 6.5 | 10.6 | 18.1 | 19.0 | 23.9 | 24.2 | 30.7 | 30.7 | 42.1 | 43.8 | 47.8 | 41.8 |
| 24 | 6.5 | 11.8 | 18.0 | 19.3 | 23.7 | 24.2 | 30.6 | 30.7 | 41.8 | 43.6 | 47.5 | 41.6 |
| 25 | 6.5 | 12.5 | 18.0 | 19.4 | 23.7 | 24.2 | 30.7 | 30.7 | 41.6 | 43.5 | 47.25 | 41.5 |
| 26 | 6.2 | 13.1 | 18.2 | 19.6 | 23.8 | 24.1 | 30.5 | 30.7 | 41.5 | 43.3 | 47.0 | 41.3 |
| 27 | 6.0 | 13.3 | 18.0 | 19.5 | 23.7 | 24.2 | 30.5 | 30.5 | 41.4 | 43.1 | 46.8 | 41.2 |
| 28 | 5.7 | 12.8 | 17.8 | 19.3 | 23.6 | 24.1 | 30.4 | 30.6 | 41.3 | 42.9 | 46.6 | 41.0 |
| 29 | 5.3 | 12.7 | 17.6 | 18.9 | 23.4 | 23.9 | 30.3 | 30.6 | 41.0 | 42.5 | 46.1 | 40.7 |
| 30 | 4.8 | 11.7 | 17.4 | 18.9 | 23.3 | 23.9 | 30.1 | 30.4 | 40.9 | 42.5 | 46.0 | 40.7 |





## (水九)民國二十年九月份揚子江流域海關各測站水位高度表

| 日序＼測站 | 磊石山(呎) | 湘陰(呎) | 長沙(呎) | 沅江(呎) | 益陽(呎) | 常德(呎) | 安鄉(呎) | 津市(呎) | 沙市(呎) | 宜昌(呎) |
|---|---|---|---|---|---|---|---|---|---|---|
| 1 | 39.5 | 32.0 | 20.7 | 16.8 | 15.2 | 13.6 | 14.7 | 15.9 | 24.3 | 29.9 |
| 2 | 39.4 | 32.1 | 20.8 | 16.8 | 15.4 | 13.5 | 14.7 | 16.6 | 24.0 | 33.2 |
| 3 | 39.1 | 31.7 | 20.8 | 16.5 | 15.1 | 14.6 | 14.5 | 19.5 | 27.6 | 37.4 |
| 4 | 38.8 | 31.3 | 20.4 | 16.4 | 14.8 | 17.8 | 14.4 | 18.3 | 27.5 | 37.0 |
| 5 | 38.8 | 31.3 | 20.3 | 16.4 | 14.3 | 15.0 | 14.6 | 17.5 | 27.3 | 36.0 |
| 6 | 38.7 | 31.3 | 20.6 | 16.4 | 13.9 | 14.0 | 14.8 | 17.1 | 26.7 | 34.7 |
| 7 | 38.7 | 31.3 | 21.1 | 16.2 | 13.9 | 14.6 | 15.0 | 16.6 | 25.7 | 32.5 |
| 8 | 38.7 | 31.3 | 21.7 | 16.2 | 13.6 | 13.2 | 15.0 | 16.0 | 25.7 | 30.4 |
| 9 | 38.7 | 31.2 | 21.7 | 16.0 | 13.5 | 12.9 | 14.8 | 15.8 | 23.4 | 28.5 |
| 10 | 38.5 | 31.0 | 21.1 | 15.7 | 13.3 | 12.5 | 14.4 | 15.3 | 22.2 | 26.3 |
| 11 | 38.3 | 30.8 | 20.5 | 15.7 | 13.0 | 14.6 | 14.2 | 14.8 | 20.9 | 24.8 |
| 12 | 37.8 | 30.5 | 20.0 | 15.3 | 12.6 | 11.7 | 13.5 | 14.4 | 20.2 | 24.0 |
| 13 | 37.4 | 30.0 | 19.2 | 15.3 | 12.4 | 11.4 | 13.0 | 14.0 | 20.2 | 24.2 |
| 14 | 37.0 | 29.5 | 18.6 | 14.5 | 12.2 | 11.1 | 12.6 | 13.7 | 20.4 | 24.9 |
| 15 | 36.7 | 29.5 | 18.5 | 12.7 | 12.0 | 10.8 | 12.4 | 12.3 | 21.5 | 27.4 |
| 16 | 36.2 | 28.8 | 17.8 | 12.7 | 11.8 | 10.5 | 12.0 | 13.2 | 23.0 | 29.1 |
| 17 | 35.9 | 28.4 | 17.2 | 12.6 | 11.6 | 10.2 | 12.0 | 13.1 | 23.6 | 29.9 |
| 18 | 35.6 | 28.1 | 16.8 | 12.5 | 10.9 | 10.0 | 11.8 | 13.1 | 24.0 | 30.3 |
| 19 | 35.5 | 27.9 | 16.8 | 12.4 | 10.8 | 9.9 | 12.4 | 13.2 | 24.3 | 30.8 |
| 20 | 35.0 | 27.7 | 16.4 | 12.3 | 10.6 | 9.8 | 12.6 | 13.2 | 24.4 | 30.9 |
| 21 | 34.8 | 27.5 | 16.0 | 12.2 | 10.2 | 9.7 | 12.4 | 13.2 | 24.3 | 30.4 |
| 22 | 34.7 | 27.3 | 15.9 | 12.1 | 9.9 | 9.6 | 12.5 | 13.2 | 23.9 | 29.8 |
| 23 | 34.5 | 27.1 | 15.7 | 12.0 | 9.9 | 9.5 | 12.5 | 13.2 | 23.7 | 30.0 |
| 24 | 34.3 | 27.0 | 15.6 | 12.0 | 9.8 | 9.4 | 12.4 | 13.1 | 23.9 | 30.4 |
| 25 | 34.1 | 26.7 | 15.4 | 11.9 | 9.2 | 9.3 | 12.3 | 13.1 | 24.1 | 30.8 |
| 26 | 33.9 | 26.5 | 15.1 | 11.8 | 9.1 | 9.2 | 12.5 | 13.0 | 24.1 | 30.6 |
| 27 | 33.8 | 26.3 | 14.8 | 11.5 | 9.0 | 9.1 | 12.6 | 13.0 | 23.8 | 30.0 |
| 28 | 33.6 | 26.4 | 15.0 | 11.5 | 9.6 | 9.2 | 12.6 | 13.2 | 23.3 | 29.5 |
| 29 | 33.5 | 26.4 | 15.3 | 11.4 | 9.9 | 9.3 | 12.7 | 13.7 | 23.3 | 29.8 |
| 30 | 33.5 | 26.0 | 14.4 | 11.2 | 9.6 | 9.2 | 12.6 | 15.2 | 24.1 | 31.2 |

(水十)民國二十年淮河流域六月份各測站水位高度表(以公尺計)

| 日 \ 測站 序 | 三江營 低水位 | 三江營 高水位 | 六閘 低水位 | 六閘 高水位 | 中渡 | 蔣壩 | 盱眙 | 浮山* | 蚌埠* | 懷遠* | 正陽關* |
|---|---|---|---|---|---|---|---|---|---|---|---|
| 1 | 2.41 | 3.65 | 4.82 | 4.90 | 10.06 | 11.29 | 11.95 | — | — | — | — |
| 2 | 2.43 | 3.60 | 4.55 | 4.92 | 10.05 | 11.31 | 11.93 | — | — | — | — |
| 3 | 2.42 | 3.59 | 4.82 | 4.87 | 10.03 | 11.31 | 11.91 | — | — | — | — |
| 4 | 2.40 | 3.51 | 4.87 | 4.91 | 10.05 | 11.28 | 11.90 | — | — | — | — |
| 5 | 2.40 | 3.41 | 4.88 | 4.93 | 10.01 | 11.28 | 11.89 | — | 15.11 | — | — |
| 6 | 2.47 | 3.42 | 4.86 | 4.87 | 9.94 | 11.24 | 11.87 | — | 15.03 | 15.55 | — |
| 7 | 2.39 | 3.23 | 4.86 | 4.89 | 9.98 | 11.25 | 11.85 | — | 14.98 | 15.51 | — |
| 8 | 2.52 | 3.06 | 4.88 | 4.91 | 9.98 | 11.25 | 11.83 | — | 14.93 | 15.47 | — |
| 9 | 2.51 | 2.99 | 4.87 | 4.90 | 9.96 | 11.23 | 11.83 | — | 14.87 | 15.42 | — |
| 10 | 2.59 | 2.90 | 4.87 | 4.91 | 9.97 | 11.25 | 11.82 | — | 14.80 | 15.36 | — |
| 11 | 2.45 | 2.87 | 4.95 | 4.96 | 10.04 | 11.28 | 11.87 | — | 14.72 | 15.30 | — |
| 12 | 2.49 | 3.10 | 4.92 | 4.97 | 9.97 | 11.24 | 11.81 | — | 14.61 | 15.24 | 18.03 |
| 13 | 2.45 | 3.09 | 4.90 | 4.94 | 9.90 | 11.20 | 11.76 | — | 14.50 | 15.18 | 17.87 |
| 14 | 2.41 | 3.33 | 4.75 | 4.85 | 9.86 | 11.16 | 11.73 | — | 14.40 | 15.12 | 17.73 |
| 15 | 2.57 | 3.55 | 4.61 | 4.78 | 9.98 | 11.25 | 11.69 | — | 14.30 | 15.06 | 17.58 |
| 16 | 2.59 | 3.64 | 4.66 | 4.77 | 9.90 | 11.16 | 11.65 | — | 14.17 | 15.00 | 17.37 |
| 17 | 2.61 | 3.73 | 4.61 | 4.75 | 9.82 | 11.10 | 11.63 | — | 14.07 | 14.94 | 17.21 |
| 18 | 2.78 | 3.78 | 4.56 | 4.72 | 9.86 | 11.19 | 11.68 | — | 14.20 | 14.98 | 17.28 |
| 19 | 2.69 | 3.80 | 4.67 | 4.81 | 9.99 | 11.22 | 11.76 | — | 14.38 | 15.11 | 18.00 |
| 20 | 2.40 | 3.88 | 4.68 | 4.87 | 9.98 | 11.25 | 11.80 | — | 14.67 | 15.40 | 19.17 |
| 21 | 2.63 | 3.69 | 4.72 | 4.83 | 9.97 | 11.25 | 11.78 | — | 14.93 | 15.72 | 19.49 |
| 22 | 2.57 | 3.55 | 4.72 | 4.81 | 9.94 | 11.18 | 11.74 | — | 15.08 | 15.90 | 19.75 |
| 23 | 2.65 | 3.43 | 4.70 | 4.76 | 9.94 | 11.23 | 11.77 | — | 15.24 | 16.06 | 20.22 |
| 24 | 2.61 | 3.24 | 4.70 | 4.75 | 9.97 | 11.23 | 11.82 | 13.66 | 15.45 | 16.24 | 20.61 |
| 25 | 2.58 | 3.13 | 4.70 | 4.71 | 9.94 | 11.18 | 11.86 | 13.71 | 15.60 | 16.46 | 20.93 |
| 26 | 2.63 | 3.20 | 4.69 | 4.71 | 9.99 | 11.25 | 11.91 | 13.78 | 15.71 | 16.64 | 20.98 |
| 27 | 2.60 | 3.28 | 4.66 | 4.72 | 9.96 | 11.22 | 11.95 | 13.82 | 15.79 | 16.75 | 21.04 |
| 28 | 2.56 | 3.38 | 4.64 | 4.71 | 10.05 | 11.28 | 11.99 | 13.89 | 15.90 | 16.84 | 21.07 |
| 29 | 2.53 | 3.50 | 4.61 | 4.73 | 10.03 | 11.29 | 12.03 | 13.93 | 15.98 | 16.93 | 21.02 |
| 30 | 2.58 | 3.60 | 4.66 | 4.76 | 10.06 | 11.29 | 12.07 | 13.98 | 16.07 | 17.06 | 20.97 |

*新立水尺





(水十一)民國二十年淮河流域七月份各測站水位高度表(以公尺計)

| 日 \ 測站 序 | 三江營 低水位 | 三江營 高水位 | 六閘 低水位 | 六閘 高水位 | 中渡 | 蔣壩 | 盱眙 | 浮山 | 蚌埠 | 懷遠 | 正陽關 |
|---|---|---|---|---|---|---|---|---|---|---|---|
| 1 | 2.44 | 3.50 | 4.75 | 4.85 | 10.33 | 11.47 | 12.10 | 14.06 | 16.12 | 17.13 | 20.88 |
| 2 | 2.38 | 3.65 | 4.75 | 4.86 | 10.29 | 11.36 | 12.07 | 14.06 | 16.16 | 17.16 | 20.96 |
| 3 | 2.53 | 3.63 | 4.78 | 4.89 | 10.34 | 11.38 | 12.12 | 14.10 | 16.25 | 17.21 | 20.95 |
| 4 | 2.56 | 3.68 | 4.91 | 5.11 | 10.36 | 11.45 | 12.23 | 14.31 | 16.65 | 17.57 | 21.06 |
| 5 | 2.70 | 3.65 | 5.19 | 5.57 | 10.56 | 11.58 | 12.40 | 14.55 | 17.10 | 18.06 | 21.37 |
| 6 | 2.81 | 3.65 | 5.38 | 5.42 | 10.61 | 11.65 | 12.66 | 14.72 | 17.61 | 18.52 | 21.64 |
| 7 | 2.88 | 3.60 | 5.21 | 5.39 | 10.94 | 11.85 | 12.92 | 15.03 | 18.04 | 19.01 | 21.95 |
| 8 | 2.84 | 3.57 | 5.19 | 5.38 | 11.05 | 11.97 | 13.22 | 15.36 | 18.43 | 19.34 | 22.50 |
| 9 | 3.02 | 3.34 | 5.26 | 5.35 | 11.15 | 12.06 | 13.30 | 15.46 | 18.56 | 19.62 | 22.90 |
| 10 | 2.98 | 3.32 | 5.34 | 5.38 | 11.24 | 12.17 | 13.34 | 15.53 | 18.95 | 20.05 | 23.03 |
| 11 | 2.98 | 3.31 | 5.42 | 5.54 | 11.34 | 12.31 | 13.49 | 15.78 | 19.61 | 20.46 | 23.08 |
| 12 | 3.01 | 3.60 | 5.68 | 5.81 | 11.75 | 12.74 | 13.79 | 16.15 | 19.76 | 20.74 | 23.25 |
| 13 | 3.22 | 3.93 | 5.89 | 5.94 | 11.82 | 12.81 | 13.88 | 16.30 | 19.87 | 20.88 | 23.24 |
| 14 | 3.05 | 3.96 | 5.94 | 6.03 | 11.89 | 12.89 | 13.95 | 16.55 | 20.07 | 20.95 | 23.30 |
| 15 | 3.02 | 3.97 | 5.99 | 6.09 | 11.98 | 13.02 | 14.03 | 16.78 | 20.18 | 20.99 | 23.31 |
| 16 | 3.09 | 4.13 | 6.06 | 6.16 | 12.07 | 13.16 | 14.14 | 17.00 | 20.21 | 21.02 | 23.24 |
| 17 | 2.99 | 4.15 | 6.05 | 6.27 | 12.18 | 13.30 | 14.26 | 17.19 | 20.20 | 21.05 | 23.17 |
| 18 | 3.02 | 4.15 | 6.23 | 6.37 | 12.30 | 13.48 | 14.47 | 17.39 | 20.16 | 21:06 | 23.06 |
| 19 | 3.06 | 4.25 | 6.22 | 6.40 | 12.41 | 13.63 | 14.74 | 17.46 | 20.14 | 21.03 | 22.93 |
| 20 | 2.95 | 4.07 | 6.36 | 6.48 | 12.56 | 13.82 | 14.95 | 17.53 | 20.09 | 21.00 | 22.81 |
| 21 | 2.93 | 3.88 | 6.52 | 6.57 | 12.69 | 14.04 | 15.09 | 17.64 | 19.96 | 20.97 | 22.71 |
| 22 | 3.15 | 3.91 | 6.58 | 6.65 | 12.82 | 14.17 | 15.19 | 17.68 | 19.87 | 20.94 | 22.62 |
| 23 | 3.20 | 3.83 | 6.66 | 6.74 | 12.91 | 14.36 | 15.29 | 17.68 | 19.84 | 20.89 | 22.52 |
| 24 | 3.36 | 3.70 | 6.79 | 7.02 | 13.03 | 14.48 | 15.42 | 17.66 | 19.96 | 20.93 | 22.68 |
| 25 | 3.36 | 3.80 | 7.16 | 7.18 | 13.19 | 14.76 | 15.64 | 17.78 | 19.88 | 21.00 | 23.25 |
| 26 | 3.37 | 3.99 | 7.20 | 7.25 | 13.25 | 14.90 | 15.76 | 17.82 | 19.87 | 21.06 | 23.70 |
| 27 | 3.36 | 4.02 | 7.32 | 7.36 | 13.37 | 15.05 | 15.85 | 17.81 | 19.94 | 21.14 | 23.97 |
| 28 | 3.40 | 4.19 | 7.31 | 7.50 | 13.51 | 15.22 | 15.97 | 17.89 | 20.08 | 21.21 | 23.93 |
| 29 | 3.37 | 4.24 | 7.58 | 7.67 | 13.65 | 15.38 | 16.06 | 18.00 | 20.13 | — | 23.79 |
| 30 | 3.44 | 4.32 | 7.75 | 7.83 | 13.79 | 15.47 | 16.12 | 18.08 | 20.17 | — | 23.59 |
| 31 | 3.43 | 4.40 | 7.90 | 80.2 | 13.74 | 15.57 | 16.24 | 18.18 | 20.16 | — | 23.40 |

## (水十二)民國二十年淮河流域八月份各測站水位高度表(以公尺計)

| 日序＼測站 | 三江營 低水位 | 三江營 高水位 | 六閘 低水位 | 六閘 高水位 | 中渡 | 蔣壩 | 盱眙 | 浮山 | 蚌埠 | 懷遠 | 正陽關 |
|---|---|---|---|---|---|---|---|---|---|---|---|
| 1 | 3.47 | 4.44 | 8.07 | 8.19 | 13.76 | 15.69 | 16.32 | 18.25 | 20.10 | 水 | 23.16 |
| 2 | 3.41 | 4.30 | 8.21 | 8.31 | 13.82 | 15.77 | 16.42 | 18.28 | 20.05 | | 22.94 |
| 3 | 3.37 | 4.25 | 8.31 | 8.40 | 13.90 | 15.86 | 16.52 | 18.27 | 20.00 | | 22.78 |
| 4 | 3.41 | 4.18 | 8.41 | 8.47 | 13.98 | 15.95 | 16.57 | 18.25 | 19.94 | 尺 | 22.62 |
| 5 | 3.40 | 4.01 | 8.44 | 8.47 | 14.04 | 16.03 | 16.62 | 18.32 | 19.86 | | 22.42 |
| 6 | 3.47 | 4.01 | 8.30 | 8.33 | 14.11 | 16.11 | 16.62 | 18.15 | 19.83 | | 22.05 |
| 7 | 3.58 | 3.91 | 8.29 | 8.32 | 14.12 | 16.10 | 16.68 | 18.15 | 19.78 | 已 | 21.91 |
| 8 | 3.69 | 3.84 | 8.33 | 8.39 | 14.19 | 16.14 | 16.69 | 18.13 | 19.71 | | 21.82 |
| 9 | 3.62 | 3.84 | 8.45 | 8.53 | 14.20 | 16.15 | 16.69 | 18.07 | 19.67 | | 21.73 |
| 10 | 3.66 | 3.98 | 8.53 | 8.56 | 14.15 | 16.17 | 16.67 | 17.94 | 19.61 | 毀 | 21.67 |
| 11 | 3.62 | 4.23 | 8.48 | 8.53 | 14.12 | 16.07 | 16.57 | 17.81 | 19.56 | | 21.65 |
| 12 | 3.58 | 4.32 | 8.44 | 8.49 | 14.06 | 15.98 | 16.46 | 17.75 | 19.51 | | 21.64 |
| 13 | 3.51 | 4.52 | 8.47 | 8.52 | 14.02 | 16.04 | 16.42 | 17.70 | 19.48 | 無 | 21.60 |
| 14 | 3.54 | 4.61 | 8.58 | 8.67 | 14.06 | 15.99 | 16.40 | 17.62 | 19.45 | | 21.53 |
| 15 | 3.55 | 4.75 | 8.64 | 8.71 | 14.02 | 15.91 | 16.33 | 17.53 | 19.40 | | 21.61 |
| 16 | 3.57 | 4.80 | 8.63 | 8.70 | 13.96 | 15.78 | 16.22 | 17.40 | 19.36 | 從 | 21.69 |
| 17 | 3.52 | 4.74 | 8.66 | 8.74 | 13.94 | 15.73 | 16.14 | 17.30 | 19.33 | | 21.70 |
| 18 | 3.53 | 4.60 | 8.69 | 8.75 | 13.93 | 15.67 | 16.07 | 17.26 | 19.29 | | 21.66 |
| 19 | 3.55 | 4.47 | 8.68 | 8.72 | 13.90 | 15.63 | 15.98 | 17.21 | 19.23 | 觀 | 21.62 |
| 20 | 3.54 | 4.10 | 8.66 | 8.68 | 13.86 | 15.54 | 15.88 | 17.13 | 19.16 | | 21.58 |
| 21 | 3.56 | 3.90 | 8.61 | 8.64 | 13.80 | 15.44 | 15.79 | 17.05 | 19.12 | | 21.54 |
| 22 | 3.67 | 3.87 | 8.53 | 8.56 | 13.70 | 15.36 | 15.65 | 16.92 | 19.08 | 測 | 21.50 |
| 23 | 3.68 | 3.99 | 8.51 | 8.54 | 13.65 | 15.30 | 15.55 | 16.84 | 19.06 | 19.65 | 21.46 |
| 24 | 3.70 | 4.14 | 8.52 | 8.56 | 13.61 | 15.20 | 15.48 | 16.76 | 19.02 | 19.62 | 21.42 |
| 25 | 3.77 | 4.43 | 因 | 未 | 13.58 | 15.12 | 15.40 | 16.72 | 18.98 | 19.59 | 21.38 |
| 26 | 水尺已毀 | | | | 13.61 | 15.22 | 15.39 | 16.66 | 18.93 | 19.54 | 21.35 |
| 27 | 3.42 | 4.44 | 大 | 能 | 13.38 | 14.76 | 15.13 | 16.62 | 18.86 | 19.48 | 21.28 |
| 28 | 3.41 | 4.39 | | | 13.27 | 14.63 | 14.99 | 16.52 | 18.81 | 19.42 | 21.20 |
| 29 | 3.43 | 4.40 | 風 | 觀 | 13.19 | 14.50 | 14.87 | 16.42 | 18.76 | 19.36 | 21.12 |
| 30 | 3.45 | 4.48 | | | 13.09 | 14.37 | 14.76 | 16.35 | 18.71 | 19.30 | 20.98 |
| 31 | 3.48 | 4.45 | 浪 | 測 | 12.96 | 14.23 | 14.62 | 16.26 | 18.67 | 19.22 | 20.87 |





## (水十三)民國二十年淮河流域九月份各測站水位高度表(以公尺計)

| 日序＼測站 | 三江營 低水位 | 三江營 高水位 | 六閘 低水位 | 六閘 高水位 | 中渡 | 蔣壩 | 盱眙 | 浮山 | 蚌埠 | 懷遠 | 正陽關 |
|---|---|---|---|---|---|---|---|---|---|---|---|
| 1 | 3.49 | 4.39 | 5.99 | 6.07 | 12.86 | 14.06 | 14.18 | 16.16 | 18.58 | 19.17 | 20.79 |
| 2 | 3.57 | 4.48 | 5.90 | 5.98 | 12.81 | 14.04 | 14.40 | 16.19 | 18.64 | 19.14 | 20.79 |
| 3 | 3.44 | 3.95 | 5.82 | 5.83 | 12.77 | 13.92 | 14.36 | 16.19 | 18.65 | 19.17 | 20.82 |
| 4 | 3.61 | 4.16 | 5.79 | 5.81 | 12.70 | 13.83 | 14.28 | 16.18 | 18.63 | 19.18 | 20.83 |
| 5 | 3.55 | 3.82 | 5.65 | 5.69 | 12.66 | 13.72 | 14.22 | 16.16 | 18.57 | 19.13 | 20.85 |
| 6 | 3.64 | 3.81 | 5.63 | 5.69 | 12.64 | 13.66 | 14.16 | 16.13 | 18.53 | 19.07 | 20.86 |
| 7 | 3.62 | 3.84 | 5.46 | 5.62 | 12.61 | 13.61 | 14.08 | 16.06 | 18.48 | 19.01 | 20.87 |
| 8 | 3.61 | 3.90 | 5.49 | 5.54 | 12.57 | 13.55 | 14.03 | 15.99 | 18.44 | 18.95 | 20.87 |
| 9 | 3.53 | 4.08 | 5.47 | 5.50 | 12.53 | 13.50 | 13.97 | 15.93 | 18.40 | 18.89 | 20.88 |
| 10 | 3.52 | 4.30 | 5.42 | 5.47 | 12.49 | 13.44 | 13.91 | 15.91 | 18.41 | 18.38 | 20.88 |
| 11 | 3.47 | 4.50 | 5.41 | 5.47 | 12.49 | 13.34 | 13.87 | 15.93 | 18.41 | 18.81 | 20.87 |
| 12 | 3.52 | 4.56 | 5.40 | 5.58 | 12.46 | 13.26 | 13.81 | 15.90 | 18.37 | 18.78 | 20.86 |
| 13 | 3.52 | 4.62 | 5.35 | 5.54 | 12.33 | 13.17 | 13.71 | 15.86 | 18.33 | 18.75 | 20.82 |
| 14 | 3.54 | 4.59 | 5.32 | 5.49 | 12.28 | 13.03 | 13.63 | 15.80 | 18.29 | 18.72 | 20.78 |
| 15 | 3.57 | 4.72 | 5.29 | 5.54 | 12.28 | 13.01 | 13.61 | 15.75 | 18.22 | 18.69 | 20.69 |
| 16 | 3.53 | 4.43 | 5.32 | 5.43 | 12.28 | 12.98 | 13.58 | 15.71 | 18.18 | 18.66 | 20.59 |
| 17 | 3.51 | 4.25 | 5.25 | 5.37 | 12.23 | 12.94 | 13.51 | 15.66 | 18.12 | 18.63 | 20.48 |
| 18 | 3.52 | 3.95 | 5.20 | 5.28 | 12.19 | 12.85 | 13.45 | 15.62 | 18.05 | 18.60 | 20.38 |
| 19 | 3.55 | 3.79 | 5.15 | 5.24 | 12.16 | 12.79 | 13.41 | 15.55 | 17.97 | 18.55 | 20.28 |
| 20 | 3.56 | 3.82 | 5.06 | 5.15 | 12.09 | 12.72 | 13.35 | 15.49 | 17.88 | 18.49 | 20.18 |
| 21 | 3.54 | 3.80 | 4.99 | 5.05 | 12.01 | 12.63 | 13.26 | 15.44 | 17.79 | 18.43 | 20.08 |
| 22 | 3.50 | 3.90 | 4.94 | 5.03 | 11.96 | 12.56 | 13.17 | 15.39 | 17.70 | 18.37 | 19.97 |
| 23 | 3.47 | 4.05 | 4.95 | 5.03 | 11.89 | 12.50 | 13.09 | 15.32 | 17.59 | 18.34 | 19.90 |
| 24 | 3.49 | 4.20 | 4.91 | 5.04 | 11.83 | 12.44 | 13.05 | 15.25 | 17.50 | 18.35 | 19.83 |
| 25 | 3.49 | 4.35 | 4.95 | 5.08 | 11.80 | 12.42 | 13.01 | 15.21 | 17.41 | 18.29 | 19.74 |
| 26 | 3.49 | 4.40 | 4.91 | 5.13 | 11.73 | 12.35 | 12.96 | 15.17 | 17.33 | 18.21 | 19.67 |
| 27 | 3.47 | 4.40 | 4.88 | 5.09 | 11.63 | 12.26 | 12.88 | 15.11 | 17.26 | 18.12 | 19.59 |
| 28 | 3.35 | 4.26 | 4.97 | 5.07 | 11.74 | 12.35 | 12.92 | 15.06 | 17.14 | 18.04 | 19.53 |
| 29 | 3.28 | 4.14 | 4.89 | 4.98 | 11.60 | 12.26 | 12.83 | 15.01 | 17.04 | 17.94 | 19.42 |
| 30 | 3.17 | 3.83 | 水尺已毀 | | 11.53 | 12.07 | 12.71 | 14.95 | 16.93 | 17.85 | 19.29 |

## (水十四)民國二十年裏運河六月份各測站水位高度表(以公尺計)

| 日序＼測站 | 瓜州低水位 | 瓜州高水位 | 六閘低水位 | 六閘高水位 | 高郵* | 淮陰 | 運河碼頭鎮 | 張福河頭碼鎮 | 張福河陳集 | 洪澤湖高良澗 |
|---|---|---|---|---|---|---|---|---|---|---|
| 1 | 3.64 | 4.23 | 4.82 | 4.90 | 5.98 | 8.00 | 9.49 | 9.60 | 10.09 | 11.35 |
| 2 | 3.61 | 4.24 | 4.55 | 4.92 | 6.00 | 7.97 | 9.46 | 9.57 | 10.14 | 11.41 |
| 3 | 3.54 | 4.19 | 4.82 | 4.87 | 6.00 | 7.96 | 9.43 | 9.53 | 10.09 | 11.40 |
| 4 | 3.55 | 4.17 | 4.87 | 4.91 | 6.00 | 7.92 | 9.40 | 9.50 | 10.04 | 11.34 |
| 5 | 3.52 | 4.20 | 4.88 | 4.93 | 6.00 | 7.90 | 9.39 | 9.50 | 10.04 | 11.35 |
| 6 | 3.64 | 4.22 | 4.86 | 4.87 | 5.98 | 7.90 | 9.40 | 9.50 | 10.04 | 11.36 |
| 7 | 3.57 | 4.16 | 4.86 | 4.89 | 5.98 | 7.89 | 9.39 | 9.49 | 10.05 | 11.36 |
| 8 | 3.60 | 4.09 | 4.88 | 4.91 | 6.02 | 7.87 | 9.36 | 9.48 | 10.05 | 11.39 |
| 9 | 3.67 | 4.12 | 4.87 | 4.90 | 6.02 | 7.85 | 9.32 | 9.43 | 10.01 | 11.37 |
| 10 | 3.58 | 4.14 | 4.87 | 4.91 | 6.02 | 7.80 | 9.27 | 9.38 | 9.95 | 11.35 |
| 11 | 3.60 | 4.09 | 4.95 | 4.96 | 6.04 | 7.71 | 9.19 | 9.29 | 9.90 | 11.33 |
| 12 | 3.54 | 4.07 | 4.92 | 4.97 | 6.06 | 7.74 | 9.26 | 9.36 | 10.00 | 11.43 |
| 13 | 3.68 | 4.16 | 4.90 | 4.94 | 6.04 | 7.78 | 9.28 | 9.42 | 10.00 | 11.36 |
| 14 | 3.71 | 4.21 | 4.75 | 4.85 | 6.03 | 7.79 | 9.28 | 9.41 | 9.95 | 11.33 |
| 15 | 3.86 | 4.38 | 4.61 | 4.78 | 6.03 | 7.74 | 9.22 | 9.33 | 9.89 | 11.31 |
| 16 | 3.84 | 4.41 | 4.66 | 4.77 | 6.03 | 7.73 | 9.20 | 9.31 | 9.87 | 11.27 |
| 17 | 3.78 | 4.39 | 4.61 | 4.75 | 5.99 | 7.77 | 9.24 | 9.34 | 9.85 | 11.22 |
| 18 | 3.84 | 4.40 | 4.56 | 4.72 | 5.94 | 7.80 | 9.27 | 9.36 | 9.81 | 11.14 |
| 19 | 3.79 | 4.36 | 4.67 | 4.81 | 6.00 | 7.86 | 9.25 | 9.35 | 9.83 | 11.19 |
| 20 | 3.94 | 4.39 | 4.68 | 4.87 | 6.02 | 7.89 | 9.22 | 9.31 | 9.79 | 11.21 |
| 21 | 3.79 | 4.30 | 4.72 | 4.83 | 6.03 | 7.90 | 9.28 | 9.38 | 9.91 | 11.31 |
| 22 | 3.82 | 4.29 | 4.72 | 4.81 | 6.03 | 7.87 | 9.27 | 9.36 | 9.91 | 11.31 |
| 23 | 3.81 | 4.33 | 4.70 | 4.76 | 6.04 | 7.86 | 9.31 | 9.41 | 9.93 | 11.33 |
| 24 | 3.79 | 4.29 | 4.70 | 4.75 | 6.05 | 7.85 | 9.34 | 9.46 | 9.94 | 11.36 |
| 25 | 3.79 | 4.26 | 4.70 | 4.71 | 6.04 | 8.02 | 9.72 | 9.81 | 10.12 | 11.35 |
| 26 | 3.79 | 4.24 | 4.69 | 4.71 | 6.04 | 8.19 | 9.94 | 10.01 | 10.26 | 11.36 |
| 27 | 3.81 | 4.26 | 4.66 | 4.72 | 6.04 | 8.17 | 9.89 | 9.97 | 10.25 | 11.39 |
| 28 | 3.79 | 4.30 | 4.64 | 4.71 | 6.04 | 8.19 | 9.88 | 9.95 | 10.24 | 11.39 |
| 29 | 3.80 | 4.21 | 4.61 | 4.73 | 6.03 | 8.19 | 9.95 | 10.02 | 10.28 | 11.39 |
| 30 | 3.80 | 4.29 | 4.66 | 4.76 | 6.05 | 8.26 | 10.00 | 10.07 | 10.37 | 11.49 |

*水位高度由江蘇省水利局觀測





## (水十五)民國二十年裏運河七月份各測站水位高度表(以公尺計)

| 日序＼測站 | 瓜州低水位 | 瓜州高水位 | 六閘低水位 | 六閘高水位 | 高郵* | 淮陰 | 運河碼頭鎮 | 張福河碼頭鎮 | 張福河陳集 | 洪澤湖高良澗 |
|---|---|---|---|---|---|---|---|---|---|---|
| 1 | 3.79 | 4.27 | 4.75 | 4.85 | 6.12 | 8.50 | 10.47 | 10.53 | 10.78 | 11.62 |
| 2 | 3.86 | 4.26 | 4.75 | 4.86 | 6.14 | 9.24 | 12.13 | 12.15 | 11.97 | 11.54 |
| 3 | 3.76 | 4.31 | 4.78 | 4.89 | 6.18 | 9.76 | 12.66 | 12.67 | 12.50 | 11.57 |
| 4 | 3.74 | 4.30 | 4.91 | 5.11 | 6.28 | 9.79 | 12.58 | 12.59 | 12.44 | 11.65 |
| 5 | 4.03 | 4.52 | 5.19 | 5.57 | 6.47 | 9.81 | 12.50 | 12.52 | 12.38 | 11.69 |
| 6 | 4.19 | 4.54 | 5.38 | 5.42 | 6.61 | 9.82 | 12.46 | 12.49 | 12.34 | 11.76 |
| 7 | 4.16 | 4.52 | 5.21 | 5.39 | 6.69 | 9.98 | 12.80 | 12.83 | 12.71 | 11.90 |
| 8 | 4.21 | 4.48 | 5.19 | 5.38 | 6.84 | 9.98 | 12.45 | 12.48 | 12.39 | 12.12 |
| 9 | 4.21 | 4.42 | 5.26 | 5.35 | 6.92 | 9.92 | 12.33 | 12.37 | 12.32 | 水尺已毀 |
| 10 | 4.22 | 4.46 | 5.34 | 5.38 | 6.98 | 9.92 | 12.30 | 12.35 | 12.32 | |
| 11 | 4.20 | 4.49 | 5.42 | 5.54 | 7.18 | 9.92 | 12.25 | 12.29 | 12.30 | |
| 12 | 4.34 | 4.72 | 5.68 | 5.81 | 7.30 | 10.09 | 12.59 | 12.64 | 12.61 | |
| 13 | 4.39 | 4.79 | 5.89 | 5.94 | 7.40 | 10.24 | 12.89 | 12.95 | 12.87 | |
| 14 | 4.38 | 4.80 | 5.94 | 6.03 | 7.50 | 10.36 | 13.04 | 13.10 | 13.05 | 13.16 |
| 15 | 4.34 | 4.81 | 5.99 | 6.09 | 7.54 | 10.43 | 13.13 | 13.17 | 13.14 | 13.27 |
| 16 | 4.37 | 4.84 | 6.06 | 6.16 | 7.60 | 10.45 | 13.14 | 13.21 | 13.19 | 19.39 |
| 17 | 4.39 | 4.89 | 6.05 | 6.27 | 7.68 | 10.42 | 13.12 | 13.17 | 13.22 | 13.53 |
| 18 | 4.32 | 4.87 | 6.23 | 6.37 | 7.72 | 10.39 | 13.08 | 13.14 | 13.26 | 13.71 |
| 19 | 4.34 | 4.83 | 6.22 | 6.40 | 7.76 | 10.41 | 13.07 | 13.11 | 13.28 | 13.84 |
| 20 | 4.34 | 4.90 | 6.36 | 6.48 | 7.81 | 10.45 | 13.13 | 13.19 | 13.38 | 13.99 |
| 21 | 4.32 | 4.84 | 6.52 | 6.57 | 7.91 | 10.55 | 13.36 | 13.40 | 13.62 | 14.24 |
| 22 | 4.48 | 4.99 | 6.58 | 6.65 | 7.99 | 10.68 | 13.60 | 13.64 | 13.87 | 14.42 |
| 23 | 4.49 | 5.01 | 6.66 | 6.74 | 8.08 | 10.79 | 13.73 | 13.78 | 14.02 | 14.57 |
| 24 | 4.64 | 5.09 | 6.79 | 7.02 | 8.16 | 10.84 | 13.76 | 13.82 | 14.09 | 14.70 |
| 25 | 4.72 | 5.14 | 7.16 | 7.18 | 8.39 | 10.88 | 13.85 | 13.91 | 14.27 | 14.98 |
| 26 | 4.71 | 5.20 | 7.20 | 7.25 | 8.48 | 10.96 | 13.98 | 14.05 | 14.44 | 15.14 |
| 27 | 4.71 | 5.19 | 7.32 | 7.36 | 8.55 | 11.01 | 14.05 | 14.15 | 14.56 | 15.27 |
| 28 | 4.72 | 5.26 | 7.31 | 7.50 | 8.66 | 11.06 | 14.12 | 14.26 | 14.70 | 15.44 |
| 29 | 4.92 | 5.32 | 7.58 | 7.67 | 8.77 | 11.13 | 14.25 | 14.40 | 14.89 | 15.61 |
| 30 | 4.93 | 5.39 | 7.75 | 7.83 | 8.90 | 11.18 | 14.36 | 14.54 | 15.00 | 15.69 |
| 31 | 4.92 | 5.37 | 7.90 | 80.2 | 90.4 | 11.24 | 14.50 | 14.65 | 15.14 | 15.80 |

*水位高度由江蘇省水利局觀測

## (水十六)民國二十年裏運河八月份各測站水位高度表(以公尺計)

| 日序 \ 測站 | 瓜州 低水位 | 瓜州 高水位 | 六圩 低水位 | 六圩 高水位 | 高郵* | 淮陰 | 運河碼頭鎮 | 張福河碼頭鎮 | 張福河陳集 | 洪澤湖高良澗 |
|---|---|---|---|---|---|---|---|---|---|---|
| 1 | 4.99 | 5.42 | 8.07 | 8.19 | 9.08 | 11.33 | 14.62 | 14.75 | 15.28 | 15.92 |
| 2 | 4.91 | 5.34 | 8.21 | 8.31 | 9.15 | 11.38 | 14.71 | 14.87 | 15.44 | 16.04 |
| 3 | 4.98 | 5.33 | 8.31 | 8.40 | 9.20 | 11.41 | 14.85 | 15.02 | 15.57 | 16.13 |
| 4 | 4.89 | 5.31 | 8.41 | 8.47 | 9.25 | 11.50 | 15.04 | 15.20 | 15.73 | 16.24 |
| 5 | 4.84 | 5.26 | 8.44 | 8.47 | 9.25 | 11.54 | 15.29 | 15.42 | 15.86 | 16.28 |
| 6 | 4.92 | 5.32 | 8.30 | 8.33 | 9.19 | 11.58 | 15.49 | 15.61 | 15.98 | 16.30 |
| 7 | 4.90 | 5.34 | 8.29 | 8.32 | 9.21 | 11.73 | 15.69 | 15.80 | 16.12 | 16.36 |
| 8 | 5.04 | 5.37 | 8.33 | 8.39 | 9.26 | 11.81 | 15.84 | 15.94 | 16.22 | 16.38 |
| 9 | 5.04 | 5.36 | 8.45 | 8.53 | 9.32 | 11.80 | 15.94 | 16.04 | 16.27 | 16.37 |
| 10 | 5.11 | 5.34 | 8.53 | 8.56 | 9.33 | 11.86 | 15.99 | 16.07 | 16.26 | 16.35 |
| 11 | 5.10 | 5.39 | 8.48 | 8.53 | 9.34 | 11.85 | 15.96 | 16.03 | 16.20 | 16.25 |
| 12 | 5.19 | 5.46 | 8.44 | 8.49 | 9.34 | 11.89 | 15.97 | 16.04 | 16.18 | 16.17 |
| 13 | 5.18 | 5.44 | 8.47 | 8.52 | 9.36 | 11.92 | 16.04 | 16.10 | 16.22 | 16.21 |
| 14 | 5.14 | 5.43 | 8.58 | 8.67 | 9.43 | 11.92 | 16.13 | 16.19 | 16.27 | 16.18 |
| 15 | 5.07 | 5.50 | 8.64 | 8.71 | 9.46 | 11.88 | 16.08 | 16.14 | 16.20 | 16.11 |
| 16 | 5.05 | 5.48 | 8.63 | 8.70 | 9.43 | 11.84 | 15.97 | 16.03 | 16.08 | 15.99 |
| 17 | 5.07 | 5.50 | 8.66 | 8.74 | 9.46 | 11.77 | 15.91 | 15.96 | 16.01 | 15.94 |
| 18 | 5.14 | 5.44 | 8.69 | 8.75 | 9.46 | 11.73 | 15.83 | 15.89 | 15.95 | 15.88 |
| 19 | 5.12 | 5.48 | 8.68 | 8.72 | 9.45 | 11.71 | 15.76 | 15.81 | 15.87 | 15.78 |
| 20 | 5.07 | 5.34 | 8.66 | 8.68 | 9.43 | 11.66 | 15.62 | 15.68 | 15.73 | 15.68 |
| 21 | 5.17 | 5.48 | 8.61 | 8.64 | 9.39 | 11.59 | 15.48 | 15.54 | 15.60 | 15.56 |
| 22 | 5.14 | 5.28 | 2.53 | 8.56 | 9.33 | 11.55 | 15.39 | 15.44 | 15.50 | 15.46 |
| 23 | 5.18 | 5.34 | 8.51 | 8.54 | 9.30 | 11.51 | 15.29 | 15.34 | 15.41 | 15.35 |
| 24 | 5.18 | 5.35 | 8.52 | 8.56 | 9.30 | 11.44 | 15.09 | 15.14 | 15.21 | 15.25 |
| 25 | 5.22 | 5.51 | 因未 | | 9.27 | 11.36 | 14.94 | 14.99 | 15.06 | 15.16 |
| 26 | 5.18 | 5.63 | | | 8.27 | 11.21 | 14.79 | 14.84 | 14.93 | 15.10 |
| 27 | 5.16 | 5.38 | 大能 | | 7.70 | 11.20 | 14.67 | 14.73 | 14.83 | 14.90 |
| 28 | 5.21 | 5.40 | | | 7.50 | 11.12 | 14.48 | 14.54 | 14.66 | 14.77 |
| 29 | 5.14 | 5.30 | 風觀 | | 7.29 | 11.03 | 14.30 | 14.36 | 14.48 | 14.64 |
| 30 | 5.04 | 5.34 | | | 7.16 | 10.97 | 14.16 | 14.22 | 14.34 | 14.53 |
| 31 | 5.06 | 5.34 | 浪測 | | 7.01 | 10.88 | 14.02 | 14.08 | 14.20 | 14.37 |

*水位高度由江蘇省水利局觀測

第三圖

國民政府救濟水災委員會

漢口揚子江水位漲落圖

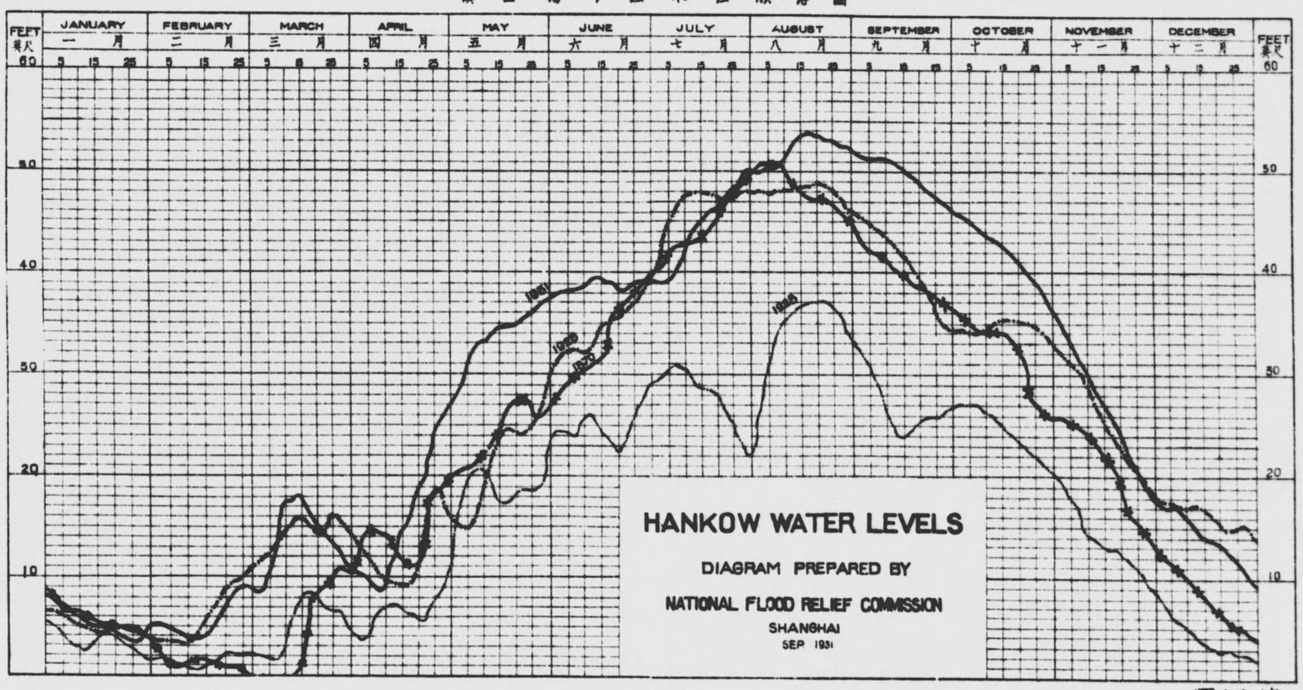


第四圖

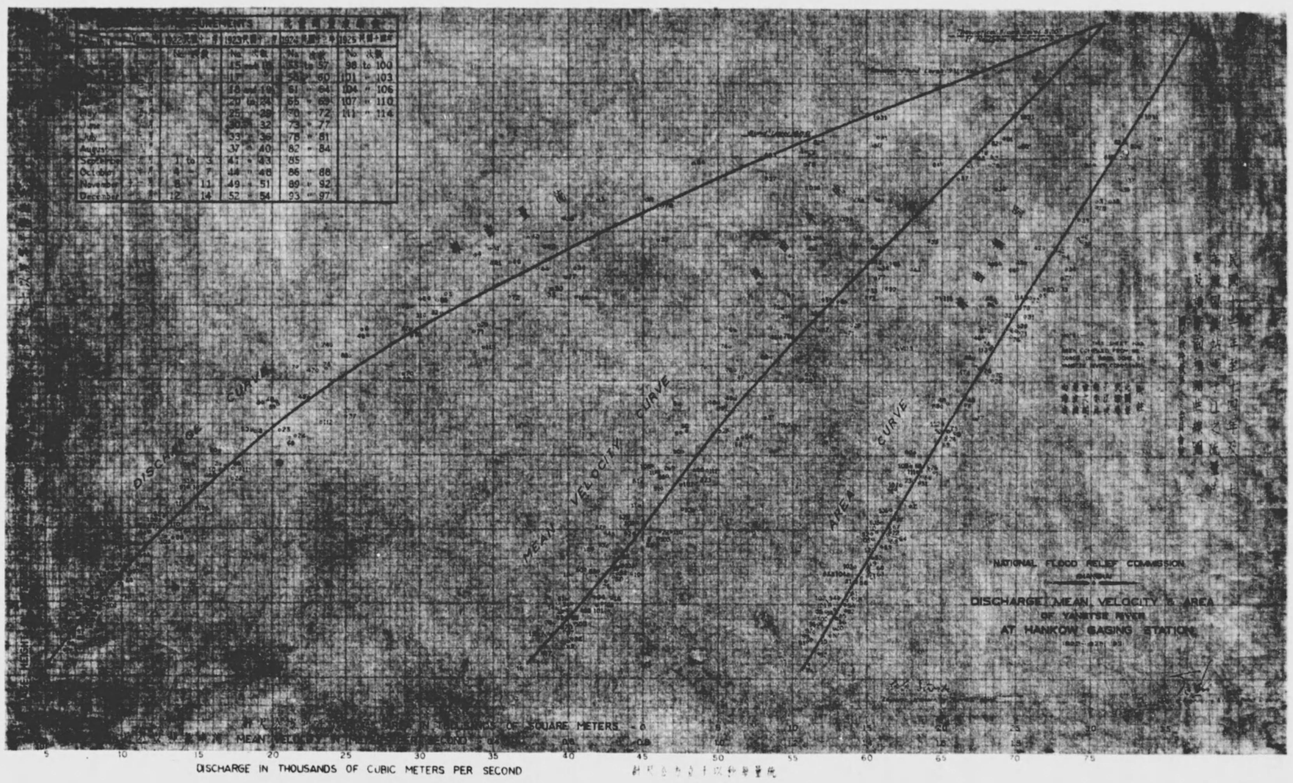
DISCHARGE CURVE
MEAN VELOCITY CURVE
AREA CURVE
NATIONAL FLOOD RELIEF COMMISSION
DISCHARGE, MEAN VELOCITY & AREA
OF YANGTSE RIVER
AT HANKOW GAGING STATION
DISCHARGE IN THOUSANDS OF CUBIC METERS PER SECOND

第五圖

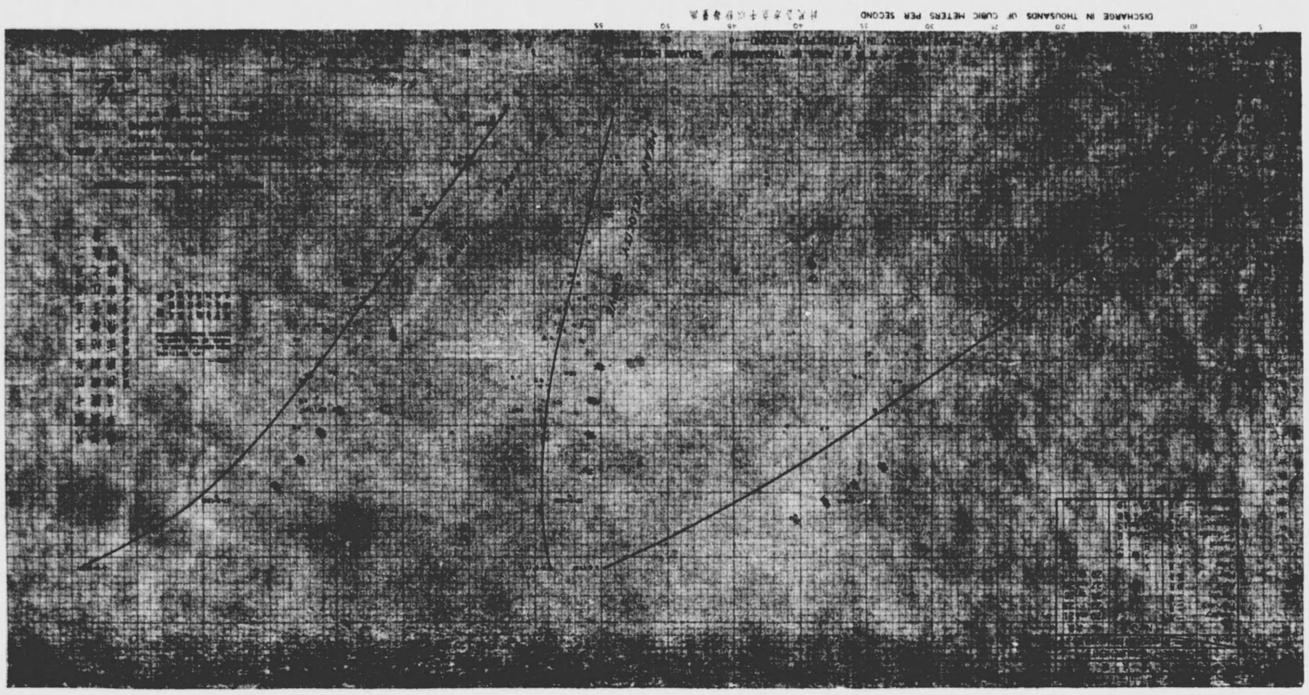
DISCHARGE IN THOUSANDS OF CUBIC METERS PER SECOND
5
10
15
20
25
30
35
40
45
50
55

圖六第

圖七第

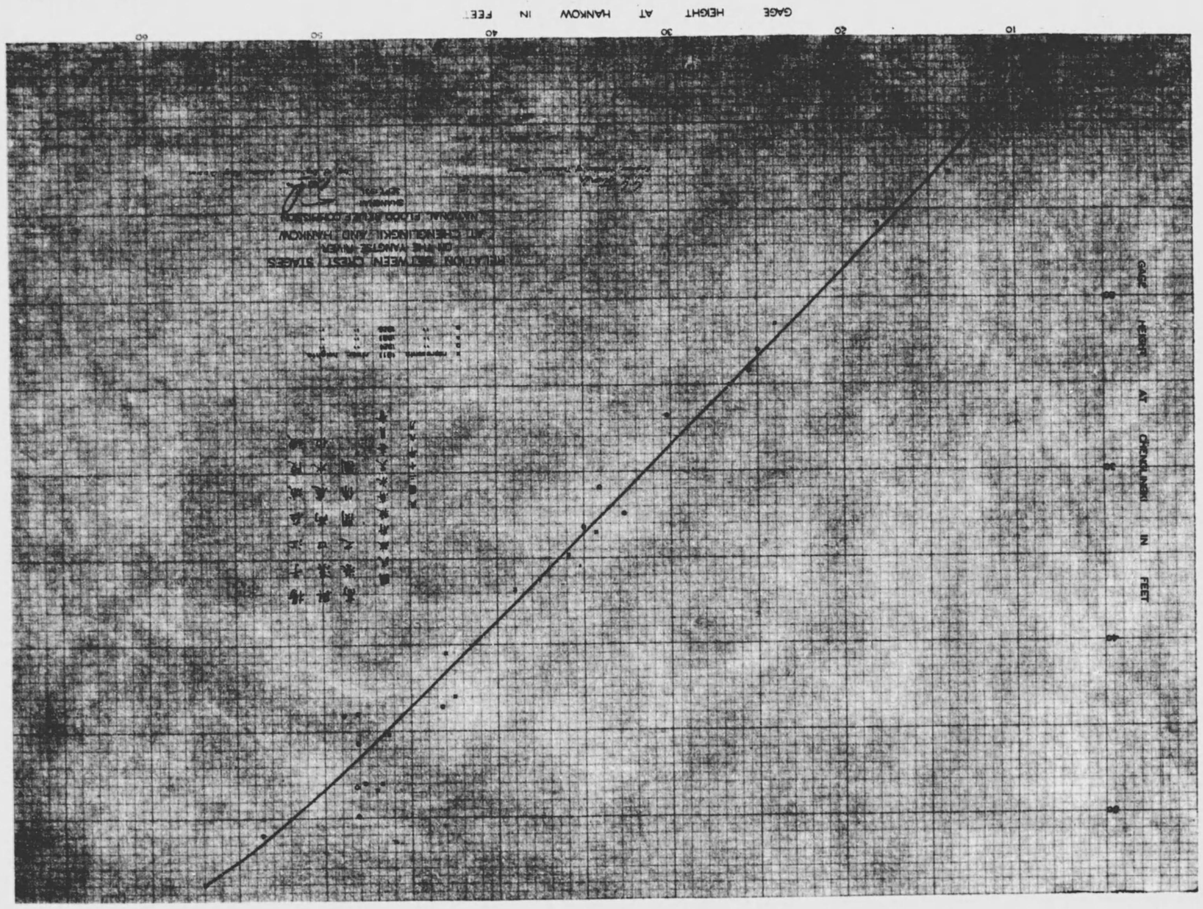
GAGE HEIGHT AT HANKOW IN FEET
10
20
30
40
50
60
GAGE HEIGHT AT CHENKIANGKI IN FEET
2
4
6
8

圖 八 續


RELATION BETWEEN CRESTS
ON THE YANGTSE RIVER
AT HANKOW AND HUKOUKIAN
1
10
20
30
40
50

圖九第

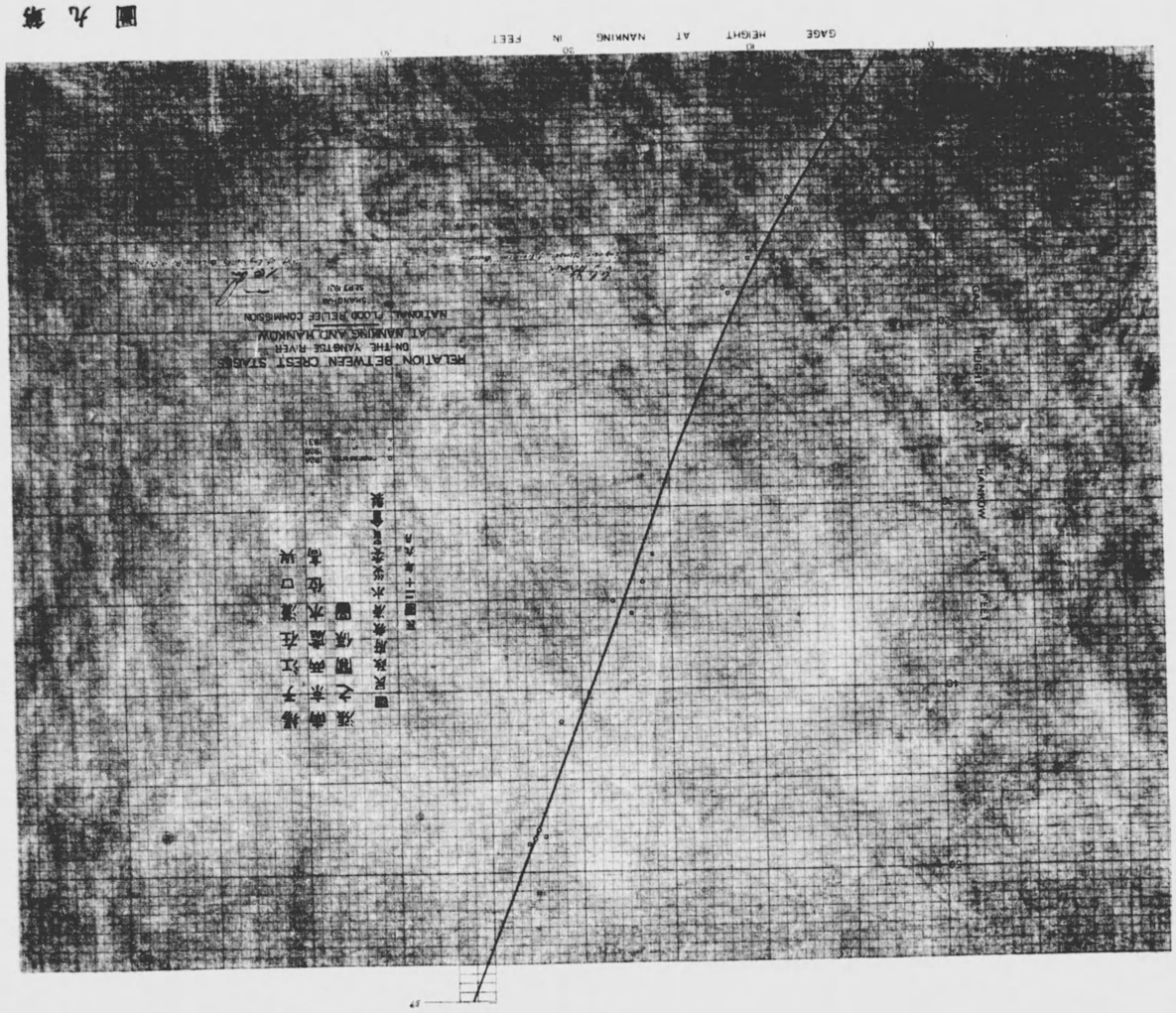
RELATION BETWEEN CREST STAGES
ON THE YANGTSE RIVER
AT NANKING AND HANKOW
NATIONAL FLOOD RELIEF COMMISSION
GAGE HEIGHT AT NANKING IN FEET
HEIGHT AT HANKOW IN FEET

圖十第


DIAGRAM SHOWING THE RELATION
BETWEEN
THE SUM OF GAGE READINGS
AT
CHANG TSINGSHU, CHANGTEH, YIYAN AND CHANGSHA
AND
CHENGLINGKI.
NATIONAL FLOOD RELIEF COMMISSION
CHENGLINGKI GAGE HEIGHT IN FEET
10
20
30
40
50

第十一圖


NATIONAL FLOOD RELIEF COMMISSION
SHANGHAI
YANGTSE RIVER THEORETICAL PROFILE
BETWEEN
CHENGLINGKI AND HANKOW
DRAWN BY CONNECTING FLOOD CREST HEIGHTS AT 20TH PLACES
FOR YEARS 1920—1931.
OCT., 1931
ELEVATION IN METRES ABOVE SEA LEVEL
DISTANCE IN KILOMETERS
0
40
80
120
160
200


100
200
300
400
500
600
700
800
900
1000
DISTANCE IN KILOMETERS

第十二圖

圖三十第

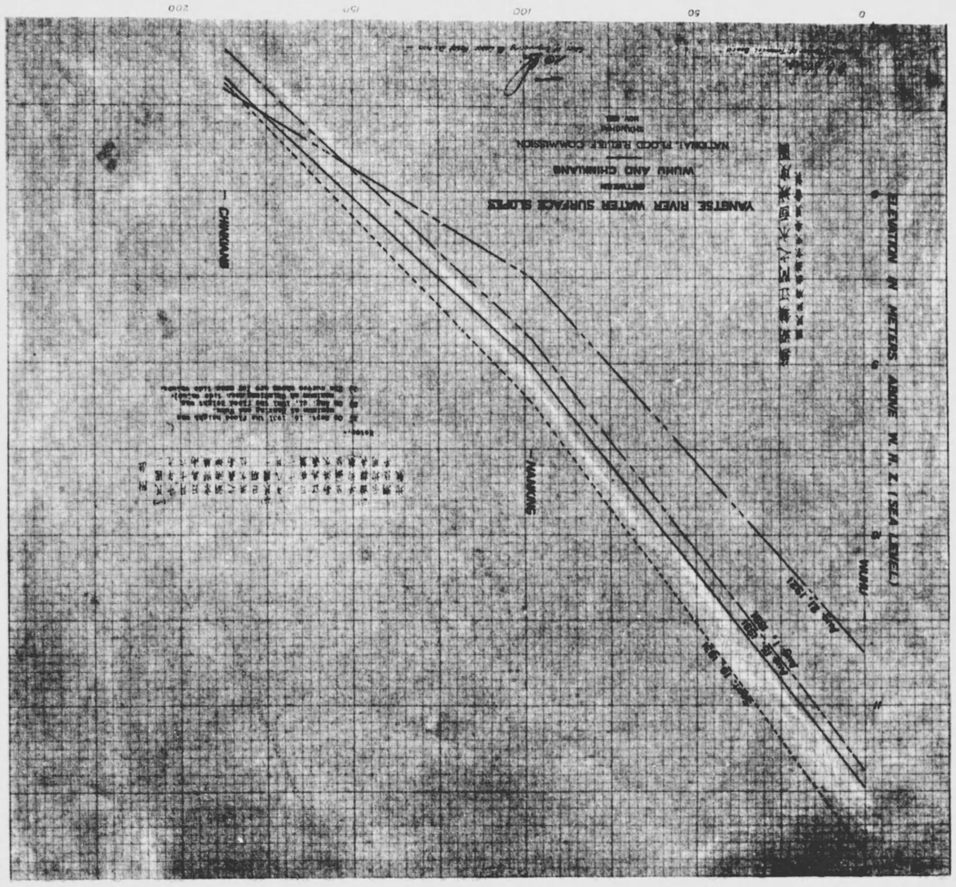
YANGTSE RIVER WATER SURFACE SLOPES
WUHU AND CHINKIANG
NATIONAL FLOOD RELIEF COMMISSION
CHINKIANG
WUHU
ELEVATION IN METERS ABOVE M.W.L. (SEA LEVEL)
0
5
10
15
20
0
50
100
150
200

第十四圖


PROFILE
OF
YANGTSE RIVER WATER SURFACE
MADE BY COMPUTING
CORRESPONDING FLOOD DEBT MODELS
NATIONAL FLOOD RELIEF COMMISSION
DISTANCE IN KILOMETERS
0
200
400
600
800
1000
1200
1400
1600
宜昌
長江水位推算圖
民國二十一年

圖五十第


NATIONAL FLOOD RELIEF COMMISSION
ACTUAL LEVELS DURING YANGTSE RIVER FLOOD AT WANHSIEN
AND
YANGTSE RIVER LEVELS IF KUNSHAN PROJECT HAD BEEN IN OPERATION
JULY
AUGUST
SEPTEMBER

# 淮河流域水標測站圖

河
北
省
山
東
省
安
徽
省
江
蘇
省
南
京
黃
海
東
海
泰山
蒙山
沂山
大別山
黃
河
淮
河
運
河
長
江
大
運
河
濟
寧
徐
州
蚌
埠
淮
安
揚
州
鎮
江
南
京
蘇
州
上
海
青
島
濟
南
天
津
北
京
開
封
鄭
州
洛
陽
西
安
太
原
大
同
張
家
口
石
家
莊
保
定
德
州
聊
城
菏
澤
曹
縣
定
陶
單
縣
金
鄉
濟
寧
泰
安
兗
州
臨
沂
日
照
青
島
即
墨
膠
州
濰
縣
昌
邑
黃
縣
蓬
萊
煙
臺
威
海
文
登
榮
成
石
島
長
山
島
大
連
旅
順
營
口
安
東
鳳
凰
城
丹
東
瀋
陽
撫
順
本
溪
鞍
山
遼
陽
海
城
營
口
錦
州
山
海
關
秦
皇
島
唐
山
天
津
塘
沽
大
沽
石
家
莊
邯
鄲
安
陽
新
鄉
焦
作
鄭
州
開
封
商
丘
徐
州
蚌
埠
合
肥
安
慶
蕪
湖
南
京
鎮
江
揚
州
南
通
上
海
杭
州
寧
波
紹
興
嘉
興
蘇
州
無
錫
常
州
丹
陽
鎮
江
揚
州
高
郵
寶
應
淮
安
清
江
浦
蚌
埠
合
肥
六
安
霍
山
安
慶
蕪
湖
芜
湖
南
京

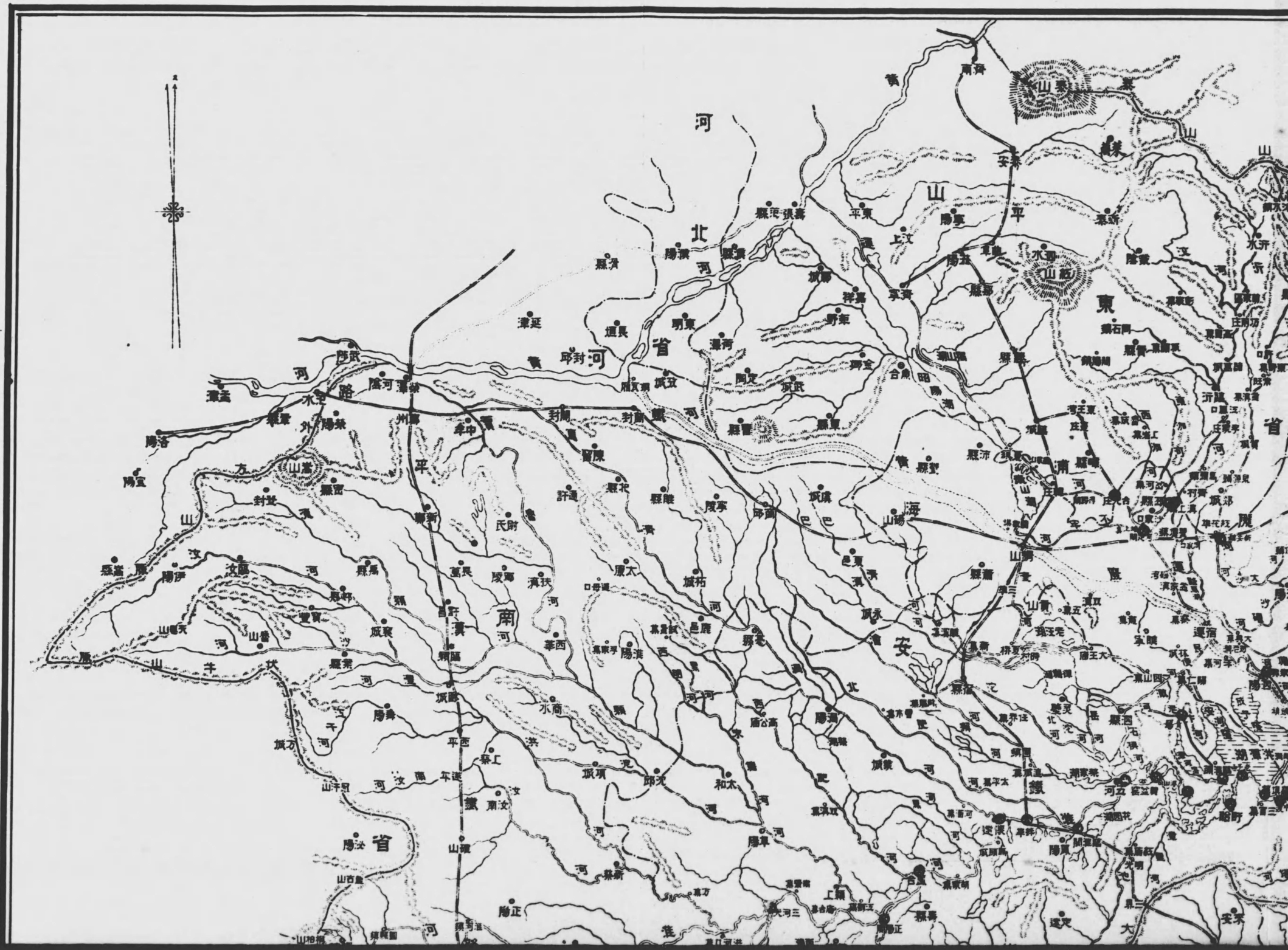
河
北
省
河
南
省
山
東
省
山
西
省
平
漢
路
津
浦
路
隴
海
鐵
路
膠
濟
路
泰山
濟南
青島
徐州
開封
鄭州
石家莊
天津
北京
保定
正定
邯鄲
安陽
新鄉
許昌
洛陽
臨城
兗州
曲阜
泰安
長辛店
黃河
大運河
淮河
長江
汶河
沂河
沂水
濟寧
東平
肥城
平陽
上汶
泰安
萊蕪
新泰
蒙陰
沂水
臨沂
日照
膠州
即墨
青島
濟南
歷城
長清
平陰
東阿
聊城
臨清
德州
泰山
濟寧
鄒縣
滕縣
嶧山
棗莊
臨城
臨城
內丘
邢臺
邯鄲
磁縣
安陽
林縣
輝縣
新鄉
獲嘉
修武
武陟
沁陽
孟縣
濟源
洛陽
偃師
鞏縣
滎陽
鄭州
新鄭
密縣
禹縣
臨汝
寶豐
魯山
葉縣
舞陽
郾城
西平
遂平
上蔡
汝南
新蔡
確山
信陽
羅山
光山
潢川
固始
商城
霍山
六安
壽縣
鳳台
蒙城
亳縣
宿縣
濉溪
蕭縣
徐州
銅山
豐縣
沛縣
滕縣
曲阜
泗水
蒙山

圖六十第

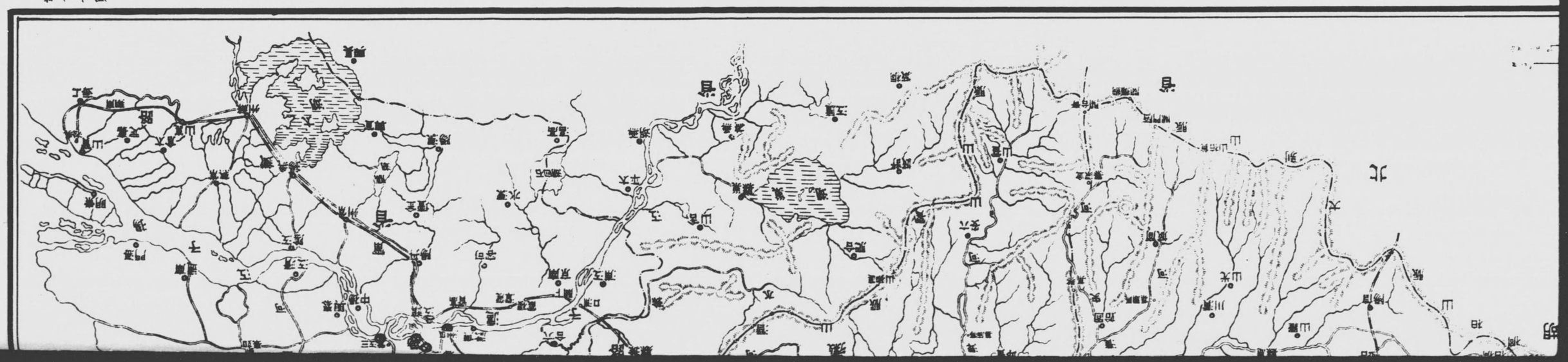

第十六圖

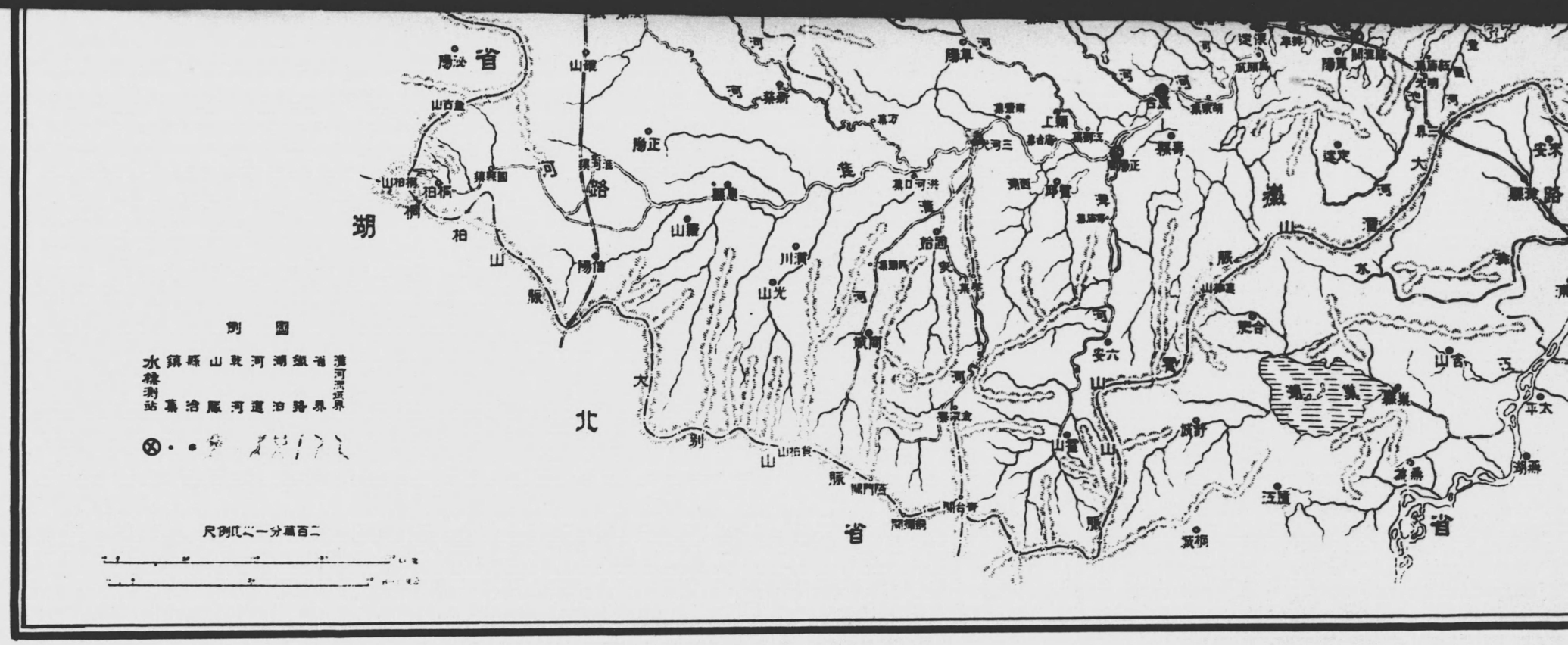
湖
北
省
湖
南
省
圖例
省界
湖泊
河道
縣治
水標測站
二百萬分一之比例尺

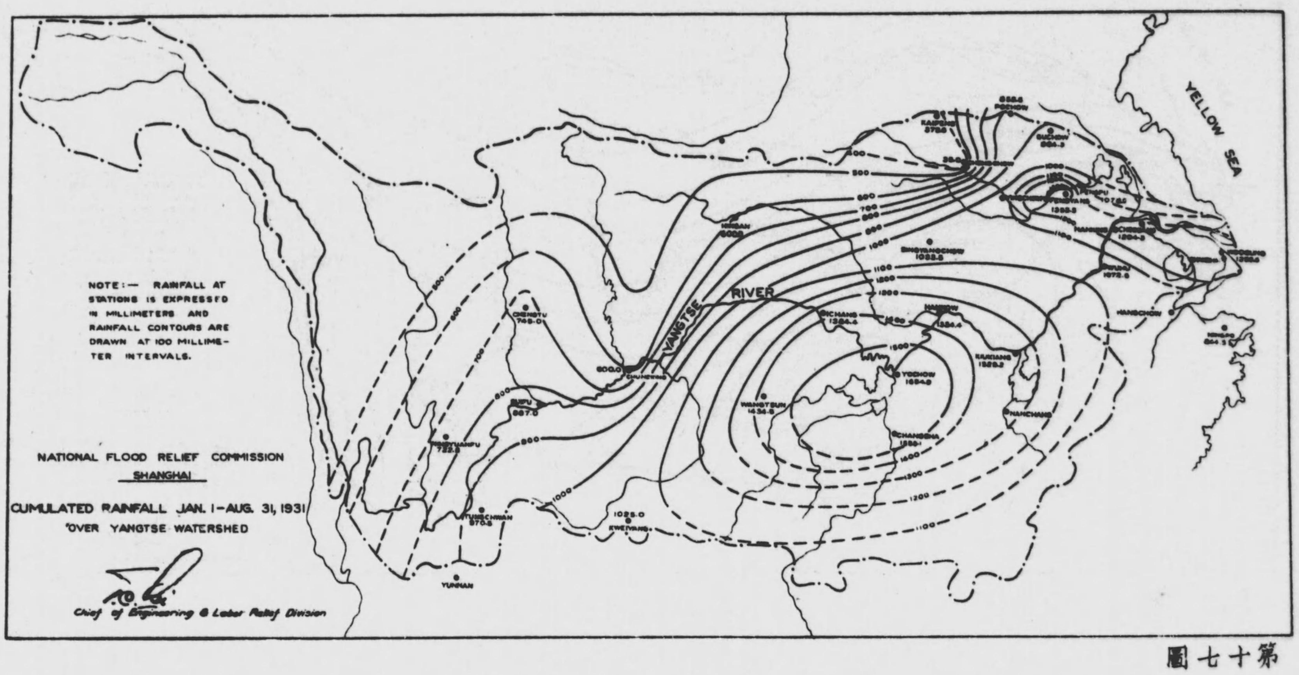
NOTE:— RAINFALL AT STATIONS IS EXPRESSED IN MILLIMETERS AND RAINFALL CONTOURS ARE DRAWN AT 100 MILLIMETER INTERVALS.
NATIONAL FLOOD RELIEF COMMISSION
SHANGHAI
CUMULATED RAINFALL JAN. 1—AUG. 31, 1931
OVER YANGTSE WATERSHED
Chief of Engineering & Labor Relief Division
YANGTSE RIVER
YELLOW SEA
YUNNAN
HANGCHOW

第十七圖

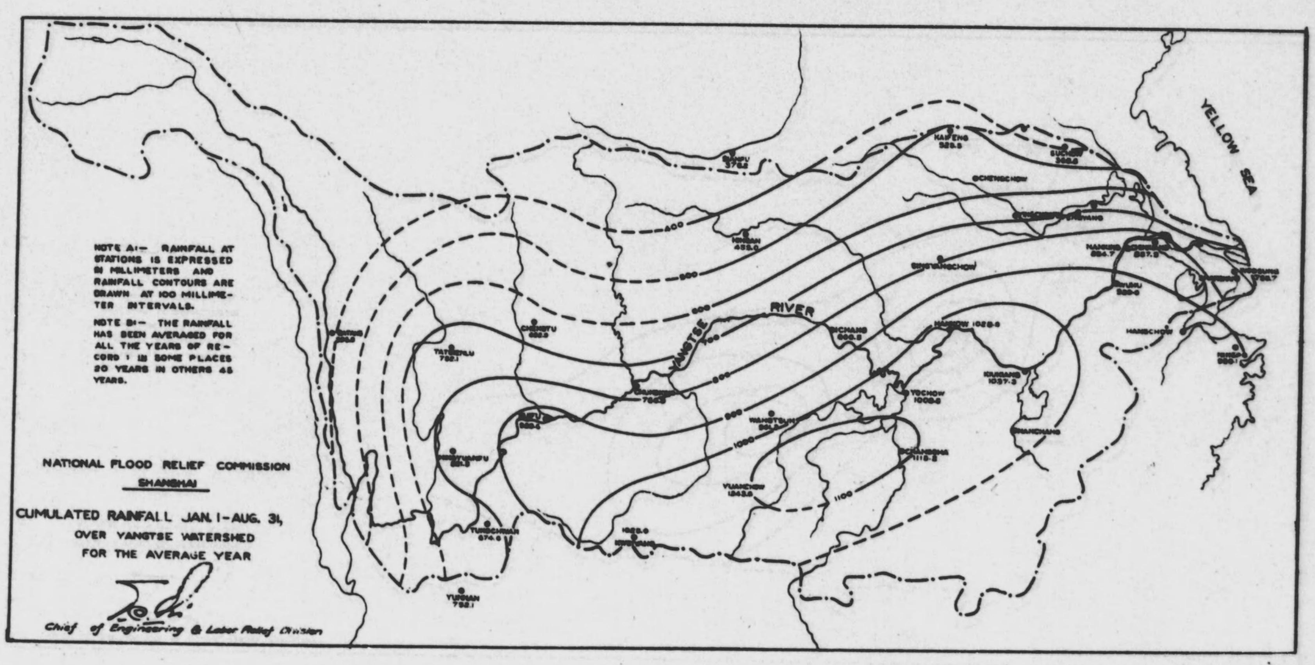
NOTE A:— RAINFALL AT STATIONS IS EXPRESSED IN MILLIMETERS AND RAINFALL CONTOURS ARE DRAWN AT 100 MILLIMETER INTERVALS.
NOTE B:— THE RAINFALL HAS BEEN AVERAGED FOR ALL THE YEARS OF RECORD : IN SOME PLACES 20 YEARS IN OTHERS 45 YEARS.
NATIONAL FLOOD RELIEF COMMISSION
SHANGHAI
CUMULATED RAINFALL JAN. 1-AUG. 31,
OVER YANGTSE WATERSHED
FOR THE AVERAGE YEAR
Chief of Engineering & Labor Relief Division
YANGTSE
RIVER
YELLOW SEA
HAIFENG
SHENGCHOW
SINTANGCHOW
HANCHOW
TUNGKUANFU
TUNGHAN
YUNNANFU
YUNCHOW
KUEIYANG
CHANGSHA
HANKOW
100
200
300
400
500
600
700
800
900
1000
1100

第十八圖

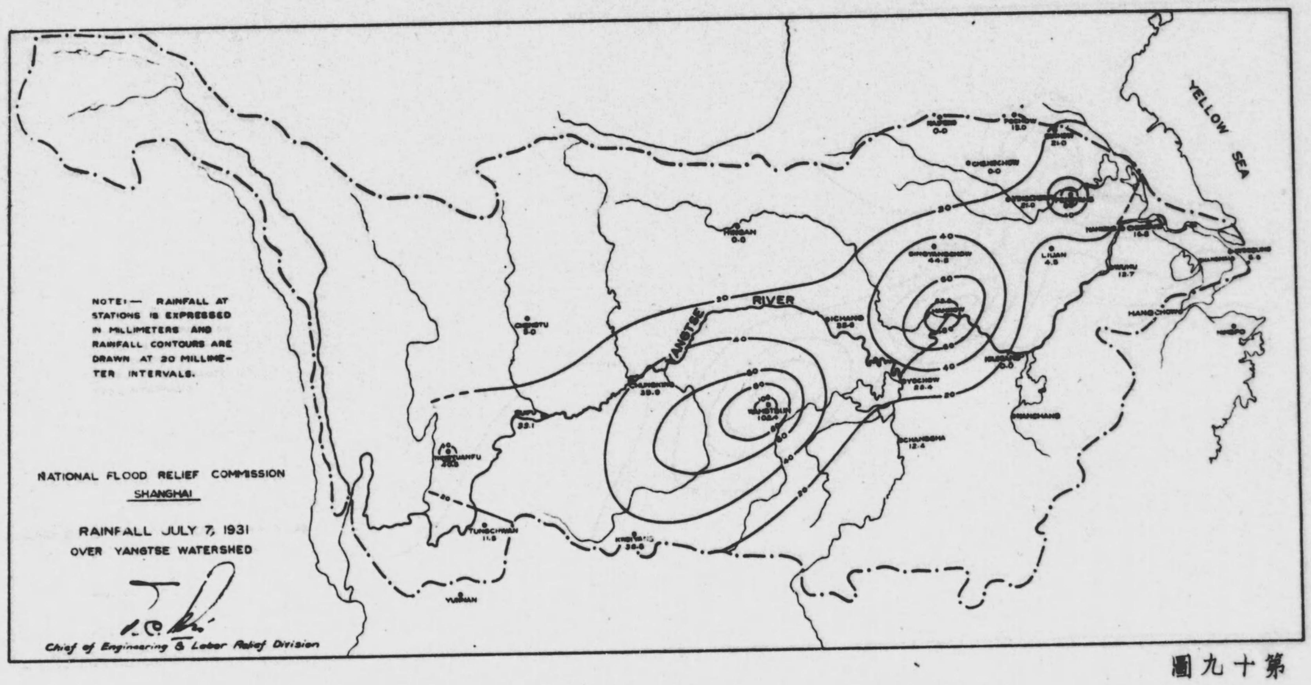
NOTE:— RAINFALL AT STATIONS IS EXPRESSED IN MILLIMETERS AND RAINFALL CONTOURS ARE DRAWN AT 20 MILLIMETER INTERVALS.
NATIONAL FLOOD RELIEF COMMISSION
SHANGHAI
RAINFALL JULY 7, 1931
OVER YANGTSE WATERSHED
Chief of Engineering & Labor Relief Division
YANGTSE
RIVER
YELLOW SEA
HANGCHOW
SHANGHAI
LUAN
4.5
SHIHCHIEN
0.0
SHIHCHIAHOW
44.8
SHIHCHIAHOW
44.8
TAIHU
12.7
HANGCHOW
16.8
SHANGHAI
2.6
SHIHCHIAHOW
44.8
SHIHCHIAHOW
44.8
SHIHCHIAHOW
44.8

圖十二 第

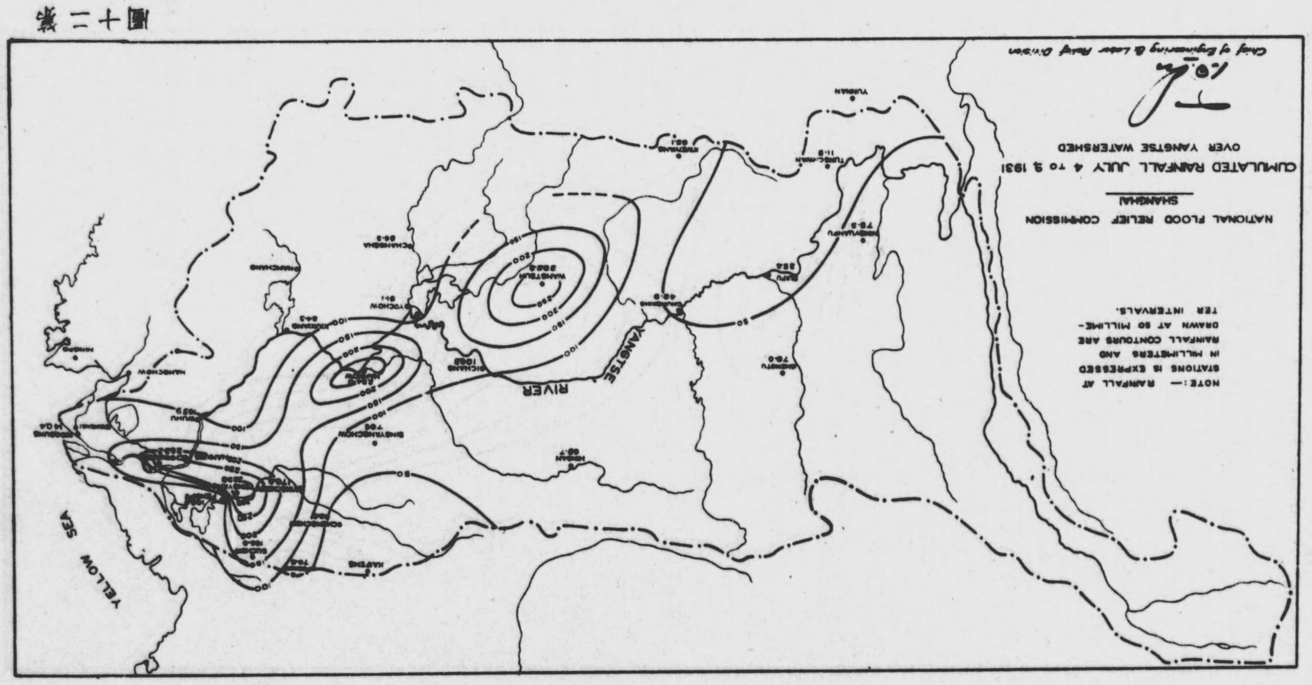
NATIONAL FLOOD RELIEF COMMISSION
SHANGHAI
CUMULATED RAINFALL JULY 4 TO 8 1931
OVER YANGTSE WATERSHED
NOTE:— RAINFALL AT STATIONS IS EXPRESSED IN MILLIMETRES AND RAINFALL CONTOURS ARE DRAWN AT 50 MILLIMETER INTERVALS.
YELLOW SEA
YANGTSE
RIVER
YUNNAN
Canal of Engineering & Labor Relief Division

圖一十二第

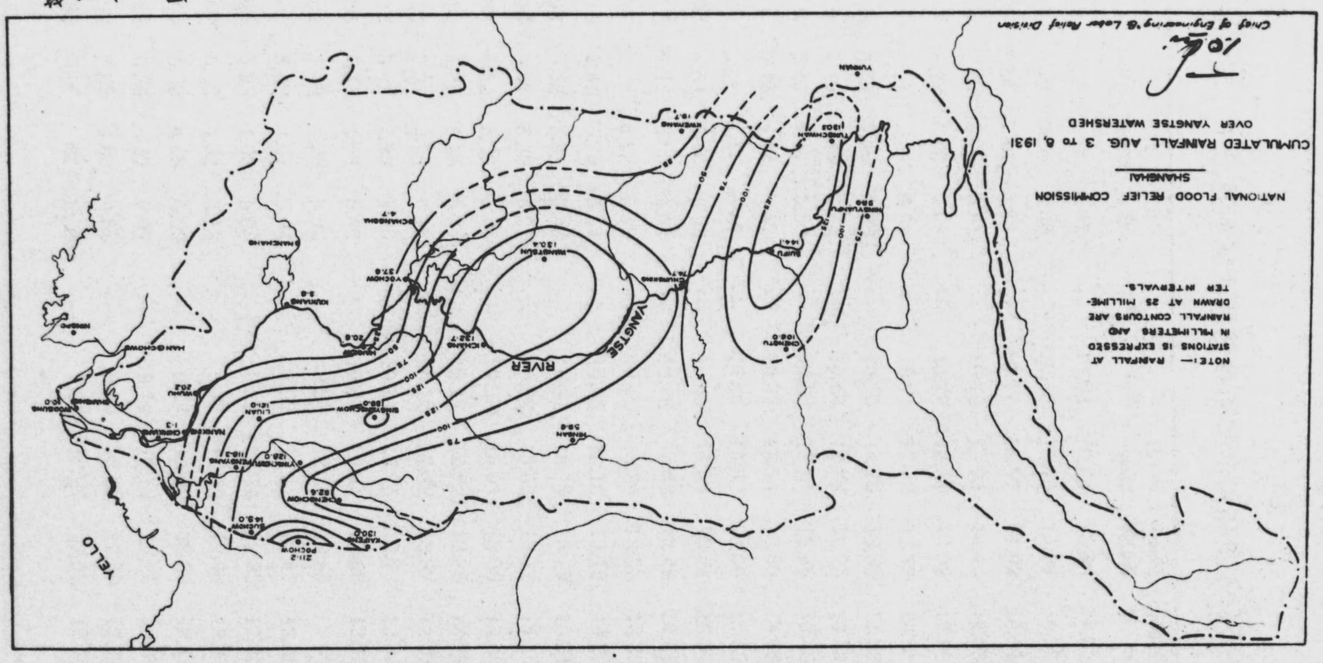
NATIONAL FLOOD RELIEF COMMISSION
SHANGHAI
CUMULATED RAINFALL AUG. 3 to 8, 1931
OVER YANGTSE WATERSHED
NOTE:— RAINFALL AT STATIONS IS EXPRESSED IN MILLIMETRES AND RAINFALL CONTOURS ARE DRAWN AT 25 MILLIMETER INTERVALS.
Chief of Engineering & Labor Relief Division
YANGTSE
RIVER
YELLO
HANKOW
YUNNAN
SHANSHAN
SHANCHANG
KIUKIANG
SHANGHAI
NANKING
CHINKIANG
SUCHOW
HUAINGAN
HUAINGSIEN
TSINGKIANG
SHAOHING
NINGPO
CHUSHAN
CHANGSHA
YOCHOW
HANKOW
SIANG
LIUAN
YUEYANG
NANCHANG
KUANGSHUI
SHUIKIANG
CHUNGKING
SUIFU
LUCHOW
WUHU
TAIHU
TAIPING
CHUCHOW
CHUANHSIEN
CHENGTU
TUNGCHUAN
SUNGPAN
MIENCHIH
SIAN
PEKING
TIENTSIN
TSINAN
TAIYUAN
SINGANFU
LANCHOW
SINING
HANKOW
SHANGHAI
NANKING
CHUNGKING
CHENGTU
SIAN
PEKING
TIENTSIN
TSINAN
TAIYUAN
SINGANFU
LANCHOW
SINING
YUNNAN

## (水十七)民國二十年裏運河九月份各測站水位高度表(以公尺計)

| 日序＼測站 | 瓜州低水位 | 瓜州高水位 | 六閘低水位 | 六閘高水位 | 高郵 | 淮陰 | 運河碼頭鎮 | 張福河碼頭鎮 | 張福河陳集 | 洪澤湖高良澗 |
|---|---|---|---|---|---|---|---|---|---|---|
| 1 | 5.08 | 5.39 | 5.99 | 6.07 | — | 10.81 | 13.84 | 13.88 | 14.02 | 14.21 |
| 2 | 5.14 | 5.42 | 5.90 | 5.98 | — | 10.78 | 13.79 | 13.87 | 13.97 | 14.19 |
| 3 | 4.99 | 5.26 | 5.82 | 5.83 | — | 10.77 | 13.97 | 14.02 | 14.07 | 14.08 |
| 4 | 5.10 | 5.29 | 5.79 | 5.81 | — | 10.76 | 13.94 | 14.00 | 14.03 | 13.96 |
| 5 | 5.04 | 5.26 | 5.65 | 5.69 | — | 10.73 | 13.87 | 13.92 | 13.95 | 13.85 |
| 6 | 5.97 | 5.24 | 5.63 | 5.69 | — | 10.71 | 13.82 | 13.87 | 13.89 | 13.79 |
| 7 | 4.99 | 5.29 | 5.46 | 5.62 | — | 10.70 | 13.75 | 13.80 | 13.82 | 13.69 |
| 8 | 5.19 | 5.40 | 5.49 | 5.54 | — | 10.66 | 13.68 | 13.73 | 13.75 | 13.63 |
| 9 | 5.10 | 5.40 | 5.47 | 5.50 | — | 10.63 | 13.61 | 13.66 | 13.65 | 13.55 |
| 10 | 5.14 | 5.42 | 5.42 | 5.47 | — | 10.57 | 13.54 | 13.59 | 13.58 | 13.48 |
| 11 | 5.14 | 5.51 | 5.41 | 5.47 | — | 10.53 | 13.52 | 13.56 | 13.55 | 13.55 |
| 12 | 5.18 | 5.53 | 5.40 | 5.58 | — | 10.49 | 13.48 | 13.52 | 13.51 | 13.41 |
| 13 | 5.17 | 5.54 | 5.35 | 5.54 | — | 10.48 | 13.42 | 13.46 | 13.45 | 13.31 |
| 14 | 5.14 | 5.52 | 5.32 | 5.49 | — | 10.42 | 13.29 | 13.33 | 13.33 | 13.20 |
| 15 | 5.15 | 5.62 | 5.29 | 5.54 | — | 10.35 | 13.15 | 13.19 | 13.23 | 13.11 |
| 16 | 5.08 | 5.52 | 5.32 | 5.43 | — | 10.31 | 13.14 | 13.19 | 13.21 | 13.11 |
| 17 | 5.10 | 5.47 | 5.25 | 5.37 | — | 10.27 | 13.06 | 13.11 | 13.14 | 13.03 |
| 18 | 5.08 | 5.32 | 5.20 | 5.28 | — | 10.23 | 13.01 | 13.06 | 13.09 | 12.99 |
| 19 | 5.10 | 5.29 | 5.15 | 5.24 | — | 10.17 | 12.82 | 12.86 | 12.92 | 12.87 |
| 20 | 5.10 | 5.31 | 5.06 | 5.15 | — | 10.13 | 12.82 | 12.87 | 12.91 | 12.83 |
| 21 | 5.12 | 5.32 | 4.99 | 5.05 | — | 10.11 | 12.75 | 12.79 | 12.83 | 12.74 |
| 22 | 5.06 | 5.41 | 4.94 | 5.03 | — | 10.03 | 12.61 | 12.66 | 12.70 | 12.67 |
| 23 | 5.09 | 5.40 | 4.95 | 5.03 | — | 9.97 | 12.51 | 12.55 | 12.60 | 12.61 |
| 24 | 5.00 | 5.42 | 4.91 | 5.04 | — | 9.92 | 12.42 | 12.47 | 12.52 | 12.56 |
| 25 | 5.09 | 5.38 | 4.95 | 5.08 | — | 9.87 | 12.34 | 12.39 | 12.45 | 12.52 |
| 26 | 5.07 | 5.42 | 4.91 | 5.13 | — | 9.87 | 12.35 | 12.40 | 12.47 | 12.50 |
| 27 | 5.09 | 5.42 | 4.88 | 5.09 | — | 9.84 | 12.30 | 12.35 | 12.41 | 12.43 |
| 28 | 4.98 | 5.36 | 4.97 | 5.07 | — | 9.79 | 12.19 | 12.25 | 12.30 | 12.39 |
| 29 | 4.92 | 5.09 | 4.89 | 4.98 | — | 9.82 | 12.35 | 12.40 | 12.47 | 12.48 |
| 30 | 4.88 | 5.06 | 水尺已毀 | | — | 9.84 | 12.27 | 12.32 | 12.36 | 12.31 |

## 第二節　揚子江流域災況

### (甲)揚子水道概況

一、自江源至武漢　揚子江源出西藏北部。經西康入川境。與源出岷山之岷江相會於敍州。江水至此始盛。東流至瀘縣。右會永甯河。左會沱江。又東流至合江縣。右岸會赤水。東北流至江津。右岸會綦江。又東北至重慶(卽今巴縣)。嘉陵江自左岸合涪、渠二水來會。重慶以下灘峽極多。有黃葛、明月二峽。東南流至涪陵。東南會黔江。又東北流。經酆都、忠縣。縣境之西有石梁。橫截江中。俗呼倒鬚灘。至萬縣附近。有羊腸虎背灘。又東經南鄉峽、虎鬚灘至奉節縣。(卽夔州)經八陣磧。縣東十五里有赤峽。南連白帝山。古白帝城在焉。又東穿瞿塘、巫峽。入湖北界之巴東縣。南岸有巴東峽。縣之東北有石門山。復東流至歸州。(卽今秭歸縣)其東有日狗峽、馬肝峽、空舲峽。及流頭灘。江流湍急。危險異常。又東有狼尾灘、人灘。形勢亦險。再經黃牛灘及西陵、明月二峽。(巴縣以東亦有明月峽)自西陵峽以下。水勢稍緩。蓋地漸平坦。非若蜀境之多崇山峻嶺也。由宜昌南行。經北岸之虎牙、南岸之荊門兩山。水勢爲之一束。復南行。經宜都。右岸會利川東流之清江。又南流至枝江縣。卽古代江沱支分之處。今縣東有松滋縣。爲古枝江縣境。縣東北有百里洲。土沃人稠。其北爲北江。亦稱內江。南爲南江。一稱外江。合流至江陵縣南。左岸會沮河、漳河。江陵以下。右岸有虎渡藕池等河。與洞庭湖相通。至石首縣境。遂折而東南。經監利、至荊江口。會洞庭湖水。經城陵磯。趨嘉魚縣。過大軍山南麓。至金口。會斧頭湖金水。經小軍山東麓。會沌水。又東北經武昌與漢陽。會北岸之漢水。自江源至武漢。計二千六百餘英里。其自敍州至宜昌間之比降率。平均每哩計一呎。而宜昌至武漢間之比降率。平均每哩僅三吋耳。

二、自武漢至海　長江、漢水、及洞庭湖。總會於武漢。水勢益盛。而武昌地多低窪。湖沼星羅。蓄水之範圍極廣。長江自武漢、經武昌北境。北岸有武湖水。自黃陂來會。東南流。至黃岡分爲三路。至城西三十里之三江口復合爲一。南岸有武昌縣境之梁子諸湖。自西南出樊口來會。復東南經蘄春、陽新、至鄂贛交界之武穴。北岸有巴、浠、蘄諸水。南岸有富水來會。自此入江西省境。過九江與鄱陽湖(卽彭蠡湖)會。湖口之東爲湖口縣。江中有梅家、永和二大洲。又東經彭澤縣。江中有小孤山。至望江縣東南之華陽河口。有自西北合太湖、宿松兩縣之水來會。自此流入皖境。過東流縣。縣北有吉陽磯、黃石磯、及羅刹石。亦行舟險要處也。至安慶。(卽今懷寧縣)西有長河、(卽古皖水)合潛山諸水來會。東北流經南岸



之池州。(卽今貴池縣)會南岸之貴池水。又東北、江中有大小洲十餘處。銅陵縣西南境、有大通河。自青陽縣、合數水來會。又東北經繁昌、至蕪湖。再東北六十里、至當塗。有水陽江。自寧國北流。合廣德、建平、高淳、等縣之水。經當塗來會。南岸有東梁山。北岸有西梁山。隔江對峙。又東北、北岸爲橫江口、牛屯河。由巢湖來會。又東北流。有牛渚采石、兩磯。經烏江鎭、東流入江蘇省境之江浦縣。至首都。南岸會秦淮河。東北經鍾山、江中有八卦洲。北岸爲瓜步山。有滁河、西自含山、全椒來會。東流經鎭江西境。江中有金山。北岸爲運河口。卽淮揚邗溝入江處。稍東爲瓜洲口。江中有焦山。又東北有三江營。南有圌山關。均爲要隘。又東南。夾太平洲。趨江陰。江面最狹。低水時、寬約一哩半。實長江尾閭之襟束處也。以下江面漸寬。至南通狼山、與對岸福山之間。更茫無羈束。江口爲崇明島所隔。分爲南北二流。北流直達海口。南流有瀏河、(卽婁江)吳淞、黃浦、三川。上承太湖之水來會。長江流域。約計三段。上游、(重慶、萬縣、宜昌、沙市、等處屬之)爲最急。中游、(岳州、漢口、九江、安慶等處屬之)次之。下游、(蕪湖、南京、鎭江、等處屬之)較緩。此因地勢西高東下。江面西狹東寬故也。自漢口至海。相距約六百七十餘英里。其比降率。平均每英里僅三英寸。尤以蕪湖至吳淞一段間爲最小。當低水位時。其比降率每英里僅半英寸云。

按大江自出蜀峽下荊門。挾其多量之河泥。奔騰而下。凡遇寬淺流緩之處。沈澱而成洲嶼。如漢口以下之所謂八大沙洲。曰崇文洲。曰太子磯。曰姚家洲。曰馬當洲。曰張家洲。曰江家洲。曰戴家洲。曰蘿蔔洲。其餘普通沙灘。星羅棋布。不勝枚舉。近三年來。又有湖廣沙、得勝洲、糧洲等之新發現。旱則妨礙交通。潦則壅塞水路。民國十五年間。據揚子江水道整理委員會、派員調查江西全省水災。在當時漢口之水位。恰與江岸相平。(四八呎)而九江街道之水。已深可沒脛。乃二十年九江之水。較諸十五年僅高四吋。而漢口所增水位、竟達五呎有奇。(五三・六呎)雖因馬華隄之潰決。及鄱陽湖灌注。以減少九江之水位。但較之漢口水位相差尚鉅。推厥原因。當由九江以上。新成各沙洲。如湖廣沙、及江家洲等。不免阻礙洪流。使水面增高耳。

### (乙)二十年江漢隄防潰決情況

揚子江水道失修淤淺爲患。已如上述。此次降雨過巨。兩岸支流湖泊之水。又復同時奔注入江。宣洩不及。惟有出于橫決漫溢之一途。茲將本會調查所得。並參以揚子江水道整理委員會、湖北水利局各機關圖表。彙製長江各縣圩隄潰決一覽表。及漢江幹隄潰決地段一覽表兩種。江漢災情之慘重。於此可見一斑矣。

## 揚子江兩岸圩隄潰決一覽表 石首至南通

| 省別 | 縣別 | 決口地點 | 決口日期 | 決口長度（公尺） | 決口深度（公尺） | 備註 |
|---|---|---|---|---|---|---|
| 湖北 | 石首 | 大興垸 | | | | |
| | 石首 | 合興大垸 | | | | |
| | 石首 | 張惠北垸 | | | | |
| | 石首 | 六合垸 | | | | |
| | 石首 | 橫隄垸 | | | | |
| | 石首 | 陳工東隄 | | | | |
| | 監利 | 一工隄 | | | | |
| | 監利 | 王二口隄 | | | | |
| | 監利 | 朱三弓隄 | 八月九日 | | | |
| | 監利 | 螺山鄒碼頭隄 | 七月卅日 | | | |
| | 監利 | 朱家峯隄 | 七月廿八日 | | | |
| 湖南 | 岳陽 | | 七月廿四日 | 三二・〇 | 三・二 | |
| 湖北 | 沔陽 | 鄒家口隄 | | | | |
| | 沔陽 | 胡家洲隄 | | | | |
| | 嘉魚 | 合豐垸 | 八月十六日 | | | |
| | 嘉魚 | 六合垸 | | | | |
| | 嘉魚 | 同樂垸 | | | | |
| | 嘉魚 | 邱家灣隄 | 八月十一日 | | | |
| | 嘉魚 | 下六里隄 | 八月二日 | | | |
| | 嘉魚 | 蕭家洲隄 | 七月廿八日 | | | |
| | 蒲圻 | | 七月二十八日 | 二二四・〇 | 一六・〇 | |
| | 漢口市 | 皇經堂隄 | 八月十六日 | | | |
| | 漢口市 | 丹水池 | 七月三十日 | 二六・〇 | 四・〇 | |
| | 漢口市 | 謹家磯 | 七月三十日 | 二六〇・〇 | 四・〇 | |
| | 武昌 | 青山隄 | 八月十九日 | | | |
| | 武昌 | 武慶閘 | 七月廿七日 | 一九二・〇 | 六・四 | |
| | 武昌 | 永保隄 | 七月二十八日 | 六四・〇 | 六・四 | |
| | 武昌 | 武惠隄 | 七月二十九日 | 三八四・〇 | 六・〇 | |
| | 黃岡 | 東岳廟 | | | | |
| | 黃岡 | 團風 | | | | |
| | 黃岡 | 萬全隄 | | | | |
| | 黃岡 | 萬壽隄 | | | | |
| | 黃岡 | 樊口隄 | 八月十七日 | | | |
| | 黃岡 | 赤壁江隄 | | | | |
| | 黃岡 | 萬福隄 | 七月二十九日 | 四八・〇 | | |

| | | | | |
|---|---|---|---|---|
| 黃岡 | 後湖民濠隄 | 七月二十九日 | 四八・〇 | |
| 蘄水 | 北永幹隄 | 七月二十八日 | | |
| 蘄水 | 蘭溪隄 | 七月二十四日 | 一九二・〇 | |
| 蘄水 | 永保隄 | 七月廿八日 | | |
| 蘄水 | 永固支隄 | 七月廿八日 | | |
| 蘄水 | 永豐隄 | 八月十一日 | | |
| 蘄水 | 保身隄 | | | |
| 鄂城 | 陽易洲隄 | 七月廿五日 | 一六〇・〇 | |
| | 觀音港 | | 六四・〇 | |
| | 龍王廟 | | 八六・〇 | |
| | 枇杷湖隄 | | 九六・〇 | |
| 鄂城 | 茅草湖隄 | | 六四・〇 | |
| | 羅湖隄 | | 一二八・〇 | |
| 大冶 | 西塞隄 | 七月廿八日 | | |
| 大冶 | 黃石港隄 | 七月廿七日 | | |
| 大冶 | 昌大閘隄 | 七月廿四日 | | |
| 大冶 | 或源口四顧閘隄 | 七月廿八日 | | |
| 大冶 | 港範閘隄 | 七月廿七日 | | |
| 大冶 | 鼎豐寶森閘隄 | 七月下旬 | | |



| | | | | |
|---|---|---|---|---|
| 蘄春 | 茅山隄 | 七月廿九日 | | |
| 蘄春 | 風波港隄 | 七月廿七日 | | |
| 蘄春 | 荆竹咀隄 | | | |
| 蘄春 | 鼎豐隄 | 七月廿七日 | | |
| 蘄春 | 永成隄 | 八月十六日 | | |
| 陽新 | 海口隄 | | | |
| 陽新 | 葛湖隄 | | | |
| 陽新 | 涼蓬湖隄 | | | |
| 廣濟 | 羅城隄 | 七月卅一日 | 一一二・〇 | |
| 黃梅 | 宿淞七號隄 | 七月廿八日 | | |
| 黃梅 | 劉佐口隄 | 七月廿七日 | | |
| 黃梅 | 董家口隄 | 七月二十七日 | | |
| 黃梅 | 同仁隄 | 七月廿二日 | | |
| 黃梅 | 兜隄 | 七月廿九日 | 一一五二・〇 | |
| 黃梅 | 王家大隄 | | 一九二・〇 | |
| 九江 | 同仁隄 | 七月廿二日 | 五六七・〇 | |
| 九江 | 永安隄 | 七月廿七日 | | |
| 九江 | 赤心隄 | 七月廿五日 | | |
| 九江 | 永興隄 | 八月二日 | | |

江西

| | | | | | | | |
|---|---|---|---|---|---|---|---|
| 安徽 | 宿松 | 馬華隄 | 七月廿六日 | 三二〇・〇 | 三・二 | | 同時決口八九處 |
| | 望江 | 東興圩 | 七月十一日 | | | | 潰決大小圩隄五十餘處 |
| | 望江 | 馬豐圩 | 七月十九日 | | | | |
| | 望江 | 豐大圩 | 七月二十一日 | | | | |
| | 望江 | 豐樂裕圩 | 七月二十一日 | | | | |
| | 望江 | 寶興同德圩 | 七月二十三日 | 癸癸・〇〇 | 六・四〇 | | |
| | 望江 | 保民民興圩 | 七月二十三日 | 癸癸・〇〇 | 六・四〇 | | |
| | 望江 | 北固永固圩 | 七月二十三日 | 癸癸・〇〇 | 六・四〇 | | |
| | 望江 | 青生普濟圩 | 七月二十三日 | | | | |
| | 東流 | | 七月中至八月初 | 三二・〇〇 | 一・九二 | | 全縣三十餘圩、未潰者甚少。其他小圩、未詳。 |
| | 懷寧 | 廣濟圩 | 七月二十六日 | 二癸六・〇〇 | 六・四〇 | | |
| | 懷寧 | 廣成圩 | 七月二十五日 | | | | |
| | 貴池 | 匯安萬成圩 | 七月二十日至二十八日 | 癸癸・〇〇 | 六・四〇 | | |
| | 貴池 | 萬寶長春圩 | 全右 | 癸癸・〇〇 | 六・四〇 | | |
| | 貴池 | 天成普慶圩 | 全右 | 癸癸・〇〇 | 六・四〇 | | |
| | 貴池 | 大同同德圩 | 全右 | | | | |
| | 貴池 | 同合和樂圩 | 全右 | | | | |
| | 銅陵 | 官莊圩 | 七月二十六日 | | | | 全縣決口、總長約一一・五二公里。 |
| | 銅陵 | 山東孤城圩 | 七月二十九日 | | | | |
| | 銅陵 | 流潭圩 | 八月十日 | | | | |
| | 銅陵 | 鳳心閘圩 | 八月二十五日 | | | | |
| | 繁昌 | | 七月十二日至十八日 | 三，八〇〇・〇〇 | 三・二〇 | | 共決五十餘處、表內係總長度。 |
| | 當塗 | 大官圩 | 七月二十二日至二十八日 | 六四・〇〇 | 六・四〇 | | 大小各圩、陸續潰決。 |
| | 當塗 | 省莊阜民圩 | 全右 | 三三・四〇 | 三・二〇 | | |
| | 當塗 | 安甯廠查家灣 | 全右 | 三三・四〇 | 三・二〇 | | |
| | 和縣 | | 七月七日至三十一日 | 四二六・〇〇 | 六・四〇 | | 圩隄陸續潰決。 |
| 江蘇 | 江浦 | | 七月二十六日至三十七日、七月二十三日至二十四日 | | | | |
| | 江寧 | | 七月三日至二十七日 | 六四・〇〇 | 三・二〇 | | 各圩情形不同、表內乃其最大者。 |
| | 江都 | 佛感洲 | 五月四日 | 三三・〇〇 | 三・六八 | | 該縣第二區。 |
| | 江都 | 西老恆字圩 | 七月三日 | 六四・〇〇 | 四・四八 | | 該縣第五區。 |
| | 南通 | 大李港 | 七月初 | 三三〇・〇〇 | | | |
| | 南通 | 姚港 | 七月初 | 五，四四〇・〇〇 | | | |

附註　本表根據揚子江水道整理委員會湖北省水利局及駐鄂督理委員會各項調查表製成

## 漢江幹隄潰決地段一覽表（荊門至漢川）

| 縣別 | 岸別 | 潰決垸隄 | 潰決地段 | 潰決日期 | 備註 |
|---|---|---|---|---|---|
| 荊門 | 右 | 小江湖隄 | 沙洋北北鄉、在唐心口下十餘里、四港上七里許。 | 七月九日 | 該隄共決三處。 |
| 潛江 | 左 | 方家灣 | | | |

| | | | | | |
|---|---|---|---|---|---|
| 天門 | 右 | 鄧李灣隄 | 昔淵口下七里 | 七月十四日 | 因鄧李灣潰決、連帶冲破、合稱薛家大垸。 |
| 天門 | 右 | 楊家月隄 | 鄧李灣下一里 | 七月八日 | |
| 漢川 | 左 | 江西垸 | 漢川城南 | | |

附註　本表根據湖北省水利局襄河路各幹隄潰口、及險工地點一覽圖、暨駐鄂管理委員會調查表、編製。

## 第三節　淮河流域災況

### (甲)淮河水道概況

淮河發源於河南桐柏縣西南大復山。(又名胎簪)其峯高出海平面一千一百二十七公尺。上有大分水嶺。嶺東之水全入淮河。蜿蜒東流。橫貫蘇、豫、皖、三省。經蘇之淮陰、漣水、阜寧、以入海。長凡二千一百餘里。流域面積七五、二一八五方里。(合二五〇、〇〇〇方公里)由桐柏、經信陽、隨縣、正陽、羅山、光山、息縣、潢川、固始、至豫皖交界之三河尖。計六百餘里。由三河尖以下。東經潁上、阜陽、鳳台、壽縣、懷遠、鳳陽、靈壁、五河、盱眙、至蘇皖交界之老子山。流入洪澤湖。計八百餘里。咸豐五年。黃河北徙。淮河下流幹道亦廢。於是洪澤湖爲其尾閭。並分由張、福、三河。經淮安、寶應、高郵、邵伯、江都。借道裏運河入江。計三百餘里。再就其吐納情形言之。自大復山東南流。合諸谿水。又東經桐柏縣城。有淮瀆廟。又東南至湖北隨縣之淮河店。又東北復入桐柏屬固縣南。受五里水。又東北經信陽北境之申陽台。受毛集河水。又東南經平昌關。又東南受游河水。又東北經長台關。穿平漢路。又東北經明港。有明港河來會。又東經正陽縣南。羅山縣北。有淅河自東北來會。又東經息縣城南。有竹竿河自西南來會。息縣稍東。分爲兩支。一東南流。一東北流。至彭大莊復合。又東經長陵店。受閭河水。又東經臨淮集受潢水。又東經烏龍集至兩河口。有汝水、合西平、上蔡、遂平、確山諸水。自西北來會。至此水勢大盛。折向東北。有史河南自固始縣、與灌河、俱會於豫皖交界之三河尖。自三河尖以下東北流。經南肇集。又東南經汪集。又東北經潁上縣南。又東南流。有淠河南自霍山流經六安來會。又東北流經正陽關北。有潁河自西北來會。又東北有西淝河自西北來會。流經鳳台城南。折向東南。復折向東北。經懷遠城南。有天河自南來會。又東北有渦河自西北來會。又東北有北淝河自西北來會。又東至蚌埠。折向東南流。經鳳陽北境。稍東有濠水自南來會。復經臨淮關北。至五河縣南。有澮河自西北來會。城之東南。有沱河自北經城東來會。復分兩支。一東北。爲天井湖。南北五十餘里。其東南爲二支渠。曰潼河。一東流與二渠復合。又東北爲女山湖。西南有池河來會。折而東流。經盱眙北而入洪澤湖。湖口有老子山。湖之西北有睢河來會。自黃河北徙以後。洪澤湖水經張福三河分洩入裏運。以達於江。(淮水入裏運分洩入江入海。詳運河水道概況。)此淮河水道之大概情形也。

### (乙)淮隄潰決情況

二十年淮河泛濫。蘇皖頻淮各縣。慘罹浩刼。災情之重。實不在長江流域之下。當其幹支各流。激瀉之際。上游來水奔騰。下游淤塞壅阻。彙以兩岸隄防。久失修理。念餘日間。豫皖兩省沿淮大隄。潰決達六十餘處。同時洪澤高寶諸湖水位亦與日俱漲。裏運居各湖之下流。終以宣洩不及。相繼潰決。茲根據各方調查報告。彙製淮河幹隄重要決口一覽表。以資參攷。

### 淮河幹隄重要決口一覽表(信陽至五河)

| 省別 | 縣別 | 岸別 | 決口地點 | 決口長度(公尺) | 決口深度(公尺) | 備註 |
|---|---|---|---|---|---|---|
| 河南 | 信陽 | 左 | 長台關寨 | 二二一・四 | 三・〇 | 自此以下各深度係以舊隄頂爲起點之平均數。 |
| 仝右 | 羅山 | 右 | | 二二・八 | 三・二 | |
| 仝右 | 固始 | 右 | 三河尖 | | 三・三 | 被右岸人民偷掘。 |
| 安徽 | 阜陽 | 左 | 盛營子前 | 一〇〇・〇 | 三・五 | |
| 仝右 | 仝右 | 左 | 趙瓦廟 | 八五・〇 | 三・二 | |
| 仝右 | 仝右 | 左 | 大沙隄 | 六〇〇・〇 | 二・八 | |
| 仝右 | 仝右 | 左 | 馬家湖 | 三五〇・〇 | | |
| 仝右 | 仝右 | 左 | 李營孜 | 一二〇・〇 | | |
| 仝右 | 仝右 | 左 | 郎家寨 | 五〇・〇 | | |

| | | | | | | |
|---|---|---|---|---|---|---|
| 全右 | 左 | 杜家寨 | 二一〇・〇 | 三・二 | | |
| 全右 | 左 | 老觀巷 | 五七〇・〇 | 四・二 | 即郅家堰。甚爲重要。 | |
| 全右 | 左 | 曹集 | 八五・〇 | 三・五 | | |
| 全右 | 左 | 新台子 | 七〇・〇 | 三・二 | | |
| 全右 | 左 | 童家樓 | 一、五〇・〇 | 四・〇 | | |
| 全右 | 左 | 關家口 | 二〇〇・〇 | 三・五 | | |
| 全右 | 左 | 布集孜 | 一七〇・〇 | 三・六 | | |
| 安徽 | 阜陽 左 | 下劉溝口 | 一四〇・〇 | 三・八 | | |
| 全右 | 霍邱 右 | 陳寸村西 | 二五〇・〇 | 三・五 | 又名燕子溝。 | |
| 全右 | 右 | 全 右 | 二六〇・〇 | 四・〇 | | |
| 全右 | 左 | 陳寸村東百湖口西 | 三〇〇・〇 | 三・五 | | |
| 全右 | 霍邱 右 | 百湖口 | 三四〇・〇 | 六・二 | 據調查此處洪水灌入。能直達正陽關。 | |
| 全右 | 右 | 郭台孜 | 一〇〇・〇 | 六・〇 | | |
| 全右 | 右 | 張大台孜 | 二、一六七・〇 | 四・〇 | | |
| 全右 | 右 | 洪湖洲 | 二五・〇 | 四・五 | 被匪掘開。 | |
| 全右 | 潁上 左 | 林家地頭 | 五〇〇・〇 | 三・七 | | |
| 全右 | 左 | 林家地頭 | 六〇・〇 | 二・六 | | |
| 全右 | 左 | 孔家溝 | 一七〇・〇 | 二・五 | | |
| 全右 | 霍邱 右 | 朱台孜 | 一八〇・〇 | 二・六 | | |



| | | | | | |
|---|---|---|---|---|---|
| 全右 | 潁上 左 | 關洲屯 | 一五二・〇 | 二・六 | |
| 全右 | 左 | 李家溝 | 一六〇・〇 | 三・〇 | |
| 全右 | 左 | 趙家集 | 二〇〇・〇 | 三・〇 | |
| 全右 | 左 | 全 右 | 一〇〇・〇 | 二・八 | |
| 全右 | 霍邱 右 | 汪家集 | 一、〇〇〇・〇 | 三・〇 | |
| 全右 | 右 | 全 右 | 一一一・〇 | 五・〇 | |
| 全右 | 右 | 全 右 | 二七〇・〇 | 三・一 | |
| 安徽 | 霍邱 右 | 全 右 | 二〇〇・〇 | 三・〇 | |
| 全右 | 潁上 左 | 蔣嘴孜 | 二五〇・〇 | 四・二 | |
| 全右 | 霍邱 右 | 劉台孜 | 六二〇・〇 | 四・〇 | |
| 全右 | 潁上 左 | 廟台集 | 四〇・〇 | 二・二 | |
| 全右 | 霍邱 右 | 姜台孜 | 一、九三五・〇 | 四・〇 | |
| 全右 | 右 | 全 右 | 一、一〇〇・〇 | 三・九 | |
| 全右 | 潁上 左 | 前洲孜 | 一〇〇・〇 | 二・五 | |
| 全右 | 右 | 汪台子 | 二〇〇・〇 | 六・五 | 另築新隄。 |
| 全右 | 左 | 廟溝 | 一五〇・〇 | 四・〇 | |
| 全右 | 左 | 道營孜 | 二〇〇・〇 | 六・〇 | 另築新隄。決口未堵。 |
| 全右 | 霍邱 右 | 新河口 | 五〇〇・〇 | 四・〇 | 攔河壩。 |
| 全右 | 潁上 左 | 孫莊台孜 | 三〇・〇 | 五・〇 | |

| | | | | | |
|---|---|---|---|---|---|
| 全右 | 鳳台 | 左 | 魯口子 | 四〇・〇 | 三・五 |
| 全右 | 壽縣 | 右 | 大澗溝 | 二五〇・〇 | 五・五 |
| 全右 | 壽縣 | 右 | 黑泥溝 | 二〇〇・〇 | 六・七 |
| 全右 | 鳳台 | 右 | 方家板下 | 一一二・〇 | 五・〇 |
| 全右 | 全右 | 左 | 仝　右 | 一四六・〇 | 五・五 |
| 全右 | 懷遠 | 左 | 草河街 | 六〇・〇 | 八・〇 |
| 全右 | 全右 | 左 | 黑窰 | 二〇〇・〇 | 一二・〇 |
| 安徽 | 懷遠 | 左 | 黑牛嘴 | 一五〇・〇 | 一五・〇 |
| 全右 | 全右 | 左 | 齊家溝 | 一五〇・〇 | 一一・〇 |
| 全右 | 全右 | 左 | 王家溝 | 一五〇・〇 | 一〇・〇 |
| 全右 | 全右 | 左 | 常家溝 | 二〇〇・〇 | 一一・〇 |
| 全右 | 靈壁 | 左 | 蚌埠鐵橋東 | 一〇〇・〇 | 六・〇 |
| 全右 | 全右 | 左 | 馬家園 | 一五〇・〇 | 九・〇 |
| 全右 | 全右 | 左 | 鄭家渡 | 七五・〇 | 九・〇 |
| 全右 | 鳳陽 | 左 | 大李家台 | 二〇〇・〇 | 八・〇 |
| 全右 | 全右 | 左 | 大徐家台 | 二五〇・〇 | |
| 全右 | 五河 | 左 | 黃泥溝 | 二六〇・〇 | 九・〇 |

自此以下各深度係以新隄頂爲起點其長度僅記其大者其餘小者從略

附註　本表根據河南建設廳編印之民國二十年水災及本處第十一、十二、十三各區工振局調查報告編製。

## 第四節　江北運河及裏下河災況

### (甲)江北運河水道概況

運河北起燕冀南達餘杭長凡三千六百里爲貫通江淮河濟間唯一之河道在黃河以北及大江以南者因地勢關係爲患較少姑不詳述茲就魯省黃河以南至蘇省入江之瓜洲口一段而言有南運中運裏運之稱計長一千一百六十餘里自黃河南岸之攔黃壩起至嶧縣之夏鎮止屬於魯境範圍者謂之南運河長四百八十餘里夏鎮爲魯運之終點即蘇運之起點故自夏鎮至楊莊謂之中運河長三百四十四里楊莊爲淮河南北交界處中運裏運即以淮南淮北爲劃分故楊莊以下與中運啣接之三百四十里謂之裏運河沿河設攔河閘凡四閘洞二十餘涵洞四十餘又設歸海壩五歸江壩十相機啓閉以資蓄洩惟運河無源南運河在魯省蜀山南旺湖間有汶水自東北來至分水口入運由南旺蜀山南下至濟寧以南之魯橋自東北來會者曰泗水伏秋大汛汶泗并漲同流入運而自西北入運者有牛頭河向南經南陽昭陽獨山等湖再南至微山湖面積三千方里魯占其七蘇占其三爲魯南一大水櫃中運河沿微山湖東部南下至韓莊在湖河啣接處設有湖口雙閘蓋自夏鎮至韓莊六十里內設有四閘爲引水濟運之用韓莊至台莊舊有八閘相距七十五里自此東下北岸入運者有泇水又東有二道口沙家口徐塘口及磕灣口之竹絡壩均自北岸分道入運統名沂水更有自微湖南部蔺家壩東下經三叉河入運者曰不牢河自磕灣口東下過皂河至宿遷有九龍廟五花橋又東有劉老澗均爲分洩中運之水以入六塘河自台莊至劉老澗計一百九十餘里中有七閘由劉老澗東行經泗陽至淮陰之雙金閘及鹽河閘亦爲宣洩中運之水北入鹽河六塘與鹽河之水則由灌雲之灌河入海復下至淮陰之楊莊則有草壩以洩運水而入舊黃河水量極微惟沂水之東有沭河同源于魯省自紅花埠入蘇境又分爲大沙河後沭河前沭河與中運雖無直接關係然沭沂之間有墨河沙彌河柴米河爲之遞通每於沂沭大水交閧之年沂既爲沭病而運亦間接受之故沭運之關係在此裏運河自楊莊南折至馬頭鎮合張福河南來之淮水同下惠濟閘復東折經二閘三閘至清江大閘折而南再下三十里至淮安又南經高寶邵伯諸湖以達江都城南三十里之瓜洲口是爲運河入江正幹至河湖所通之閘港涵洞有淮安西通寶應湖之業雲閘北閘南閘槐樓灣雙孔閘通汎光及界首湖之七里閘六安閘救生港通高郵邵伯湖之清安閘二馬橋賈家港四叉港車邏港水廟港黃泥港三溝閘鰍魚港奶奶廟港鉄牛港又通湖口門三處綜計淮安至邵伯西岸設閘

洞九。港口一十有四。在界首以上者。多數分洩運水入湖。東岸設閘一十四。涵洞三十五。裏運河與各湖、既在在相通。來水孔多。可開高郵城南之車邏、新壩、及南關三壩。由射陽、新洋、門龍、王竹、五港入海。邵伯以下之六閘。亦能宣洩淮水之一部分。六閘以下。有歸江十壩。淮水盛漲。開放十壩。至三江營入江。如歸江十壩不足。再開高郵三壩以入海。（歸海原爲五壩。後因昭關、中壩、兩壩。先後於道光六年、及咸豐三年、廢不復用）此運河水道之概況也。

（乙）運隄潰決情況

當運隄未決以前。來水停蓄於高、寶、邵伯諸湖。截至運隄潰決日止。御馬頭水誌達一丈九尺以上者。計有半月。水位之高。爲近數十年所未見。此時西隄已全沒水中。而裏運東隄、直當巨流之衝。加以八月二十五六兩日。忽起西北颶風。澈夜不息。東隄自界首以至六閘。長亘百餘里。潰決至二十七處之多。共長八百七十三丈八尺。其餘高寶江都西隄潰決二十五處。共長四百十三丈四尺。中運河兩岸。潰決四十一處。共長一千三百三十二丈四尺。沿運兩岸。幾於全被破壞。尤以蘇境江北運東八縣、被災最重。茲將運河兩岸隄防潰決情形。分別列表於下。

## 裏運河東隄決口一覽表

| 段別 | 決口地點 | 決口寬度 | 決口深度 | 原有隄高度 | 決口後隄高度 | 決口形勢 | 決口日期 |
|---|---|---|---|---|---|---|---|
| 江都段 | | | | | | | |
| 1 | 六閘南（一） | 十丈 | 一丈一尺三寸 | 二丈四尺七寸 | 一丈三尺四寸 | 搶堵甚易 | 八月二十六日 |
| 2 | 六閘南（二） | 十丈 | 六尺六寸 | 二丈四尺一寸 | 一丈七尺五寸 | 旋即乾涸 | 仝前 |
| 3 | 六閘南（三） | 二十四丈 | 六尺五寸 | 二丈四尺二寸 | 一丈七尺七寸 | 仝前 | 仝前 |
| 4 | 六閘南（四） | 十七丈 | 一丈一尺一寸 | 二丈四尺三寸 | 一丈三尺二寸 | 搶堵甚易 | 仝前 |
| 5 | 馬家直南口 | 十五丈 | 一丈零四寸 | 二丈四尺三寸 | 一丈三尺九寸 石工後跌塘 | 仝前 | 仝前 |
| 6 | 馬家直北口 | 四十丈 | 一丈零二寸 | 二丈四尺 | 一丈三尺八寸 | 仝前 | 仝前 |
| 7 | 黑魚塘南口 | 四十二丈八尺 | 一丈九尺七寸 | 二丈三尺六寸 | 三尺九寸 | 石工下截、尚未坍盡、搶堵甚易。 | 仝前 |
| 8 | 黑魚塘北口 | 二十三丈五尺 | 一丈九尺七寸 | 二丈三尺六寸 | 三尺九寸 | 仝前 | 仝前 |
| 9 | 邵伯南大王廟 | 二十八丈 | 八尺二寸 | 二丈三尺三寸 | 一丈五尺一寸 | 搶堵甚易 | 仝前 |
| 10 | 邵伯張姓北首 | 十丈八尺 | 四尺三寸 | 二丈三尺三寸 | 一丈九尺 | 旋即乾涸 | 仝前 |
| 11 | 邵伯觀音庵南 | 五丈五尺 | 三尺四寸 | 二丈四尺 | 二丈一尺六寸 | 仝前 | 仝前 |
| 12 | 邵伯觀音庵北 | 十二丈五尺 | 三尺八寸 | 二丈三尺八寸 | 二丈 | 仝前 | 仝前 |
| 13 | 邵伯美大油棧 | 七丈八尺 | 五尺二寸 | 二丈四尺六寸 | 一丈九尺四寸 | 仝前 | 仝前 |
| 14 | 邵伯土碼頭 | 二十四丈 | 五尺三寸 | 二丈三尺八寸 | 一丈八尺五寸 | 仝前 | 仝前 |
| 15 | 邵伯大通碼頭 | 七丈二尺 | 四尺七寸 | 二丈三尺八寸 | 一丈九尺一寸 | 仝前 | 仝前 |
| 16 | 邵伯萬壽宮南 | 二十二丈二尺 | 六尺三寸石工八尺三寸跌塘 | 二丈四尺 | 一丈七尺七寸石工一丈五尺七寸跌塘 | 仝前 | 仝前 |
| 17 | 邵伯萬壽宮北 | 十四丈 | 九尺 | 二丈四尺 | 一丈五尺 | 仝前 | 仝前 |
| 18 | 昭關壩 | 四十三丈三尺 | 三丈六尺七寸 | 二丈四尺三寸 | 負一丈二尺四寸 | 溜勢湍急、直對湖口、搶堵甚難。 | 仝前 |
| 19 | 荷花塘北口 | 八十四丈二尺 | 三丈七尺五寸 | 二丈四尺八寸 | 負一丈二尺七寸 | 兩口不久即合而爲一、搶堵甚難。 | 仝前 |
| 20 | 荷花塘南口 | | | | | | |
| 21 | 來聖庵 | 三十五丈 | 四丈四尺 | 二丈五尺三寸 | 一丈八尺七寸 | 中泓甚深、且係沙土、不易搶堵。 | 仝前 |
| 高寶段 | | | | | | | |
| 22 | 三十里鋪 | 六十七丈五尺 | 一丈二尺七寸 | 二丈五尺一寸 | 一丈二尺四寸 | 搶堵較難 | 仝前 |
| 23 | 二十里鋪 | 六十二丈 | 一丈零二寸 | 二丈五尺一寸 | 一丈四尺九寸 | 仝前 | 仝前 |
| 24 | 七公殿 | 二十二丈五尺 | 一丈一尺九寸 | 二丈五尺二尺 | 一丈三尺三寸 | 石隄下截、尚未塌盡、不難搶堵 | 仝前 |

| | | | | | |
|---|---|---|---|---|---|
| 25 御馬頭 | 十五丈 | 一丈二尺四寸 | 二丈五尺三寸 | 一丈二尺九寸 | 仝　前　仝 |
| 26 廟巷口 | 六十四丈 | 一丈二尺五寸 | 二丈五尺四寸 | 一丈二尺九寸 | 溜勢頗大、搶堵較難。仝　前 |
| 27 擦軍樓 | 一百六十六丈 | 二丈八尺一寸 | 二丈五尺三寸 | 負二尺八寸 | 搶堵極難　仝　前 |

附註　原有隄高。及決口後隄高。均以三濟閘水誌爲標準。其餘各欄數目。均由江北運河工程善後委員會實測所得。

## 裏運河西隄決口一覽表

| 段別 | 汛別 | 決口地點 | 決口寬度 | 決口深度 | 附註 |
|---|---|---|---|---|---|
| 江都段 | 江都汛 | (1)通湖閘南頭 | 三十一丈 | 三尺 | |
| | | (2)荷花塘(一) | 三十丈 | 一丈九尺八寸 | |
| | | (3)荷花塘(二) | 十六丈 | 一丈三尺 | |
| | | (4)荷花塘(三) | 四十丈 | 一丈 | |
| | | (5)荷花塘(四) | 九丈 | 七尺 | |
| | | (6)荷花塘(五) | 六丈 | 六尺七寸 | |
| | | (7)甕家營 | 五十二丈 | 六尺 | |
| | | (8)南圈 | 二十三丈 | 八尺 | 該隄原爲灣曲形。經規劃後、已改爲直綫。 |
| | | (9)十六堡城隄 | 六丈五尺 | 九尺九寸 | |
| | | (10)高江交界(一) | 十五丈 | 六尺二寸 | |
| | | (11)高江交界(二) | 八丈五尺 | 九尺一寸 | |
| 高寶段 | 高郵汛 | (12)南關壩對過 | 三十三丈七尺 | 一丈零二尺 | |
| | | (13)五里壩對過(一) | 二十三丈 | 一丈六尺 | |
| | | (14)五里壩對過(二) | 十五丈 | 一丈一尺 | |
| | 汜水汛 | (15)汜水鎮對過 | 九丈 | 一丈六尺七寸 | |
| | | (16)大瓦甸 | 五丈 | 一丈零六寸 | |
| | 寶應汛 | (17)槐樓灣 | 三丈 | 一丈二尺七寸 | |
| | | (18)都天廟 | 十一丈 | 一丈六尺八寸 | |
| | | (19)北城灣對過 | 三丈五尺 | 一丈三尺一寸 | |
| | | (20)保壽慶南 | 六丈五尺 | 一丈三尺六寸 | |
| | | (21)三里溝 | 十五丈五尺 | 一丈七尺三寸 | |
| | | (22)華家莊(一) | 五丈二尺 | 一丈五尺五寸 | |
| | | (23)華家莊(二) | 十九丈 | 一丈五尺五寸 | |
| | | (24)魯家長溝(一) | 八丈五尺 | 一丈三尺二寸 | |
| | | (25)魯家長溝(二) | 十八丈五尺 | 一丈一尺八寸 | |

附註　江都高寶兩段西隄潰決之處、尚不止此。茲僅舉其舉舉大者。計二十五處。共長百四十三丈四尺。

## 中運河兩岸及裏運河運口汛決口一覽表

| 縣別 | 汛別 | 決口地點 | 決口寬度 | 決口深度 | 附註 |
|---|---|---|---|---|---|
| 邳縣 | 邳汛 | (1)徐塘北門外(一) | 七十六丈 | 一丈三尺二寸 | 左岸 |

| | | | | |
|---|---|---|---|---|
| (2)徐塘北門外(二) | 十二丈 | 六尺二寸 | 左岸 | |
| (3)徐塘北門外(三) | 六丈 | 一丈四尺八寸 | 左岸 | |
| (4)徐塘北門外(四) | 二十九丈 | 一丈四尺六寸 | 左岸 | |
| (5)徐塘南門外(一) | 十七丈 | 八尺八寸 | 左岸 | |
| (6)徐塘南門外(二) | 三十九丈 | 一丈一尺九寸 | 左岸 | |
| (7)徐塘南門外(三) | 十三丈五尺 | 七尺六寸 | 左岸 | |
| (8)徐塘南門外(四) | 二十丈 | 一丈一尺二寸 | 左岸 | |
| (9)徐塘南門外(五) | 十六丈 | 七尺一寸 | 左岸 | |
| (10)索家渡(一) | 二十五丈 | 五尺一寸 | 左岸 | |
| (11)索家渡(二) | 五丈 | 五尺六寸 | 左岸 | |
| (12)莊樓 | 四十二丈 | 九尺七寸 | 左岸 | |
| (13)舊河頭(一) | 七丈 | 八尺七寸 | 左岸 | |
| (14)舊河頭(二) | 二十二丈 | 九尺七寸 | 左岸 | |
| (15)舊河頭(三) | 二十一丈 | 九尺三寸 | 左岸 | |
| (16)三堡對岸 | 十五丈五尺 | 五尺五寸 | 左岸 | |
| (17)泇口埝月台南 | 六十四丈 | 八尺 | 右岸 | |
| (18)劉家埝 | 十三丈 | 一丈一尺五寸 | 右岸 | |
| (19)沙家口 | 四十丈 | 一丈四尺八寸 | 右岸 | |
| (20)碌碌壩以上 | 八丈 | 一丈 | 右岸 | |



| | | | | |
|---|---|---|---|---|
| (21)碌碌壩 | 三十丈 | 七尺七寸 | 右岸 | |
| (22)新河頭 | 二十八丈 | 五尺四寸 | 右岸 | |
| (23)尹莊 | 十六丈 | 九尺六寸 | 右岸 | |
| (24)三岔河鐵橋下 | 十四丈五尺 | 六尺八寸 | 右岸 | |
| (25)馬莊集 | 一百二十五丈 | 一丈四尺五寸 | 右岸 | |
| (26)張家房 | 二百八十丈 | | 左岸 | |
| (27)曹家房 | 三十三丈 | 一丈六尺 | 右岸 | |
| (28)周家閘(一) | 八丈五尺 | 一丈零一寸 | 右岸 | |
| (29)周家閘(二) | 六丈七尺 | 五尺一寸 | 右岸 | |
| (30)丁宅下(一) | 六丈 | 六尺六寸 | 右岸 | |
| (31)丁宅下(二) | 六丈五尺 | 七尺六寸 | 右岸 | |
| (32)力閘下 | 二十六丈 | 八尺七寸 | 右岸 | |
| (33)劉家店 | 五十五丈 | 一丈一尺二寸 | 右岸 | |
| (34)馬宅 | 七丈 | 一丈零一寸 | 左岸 | |
| (35)劉周宅 | 十七丈 | 五尺四寸 | 左岸 | |
| (36)四草壩 | 九十八丈 | 八尺 | 左岸 | |
| (37)中渡口 | 七丈 | 一丈 | 左岸 | |
| (38)荷包塘(一) | 十九丈 | 一丈四尺五寸 | 左岸 | |
| (39)荷包塘(二) | 八丈七尺 | 七尺 | 左岸 | |

宿遷運汛

淮陰運口汛

宿汛

(40)荷包塘(二)　九丈五尺　一丈四尺八寸　左岸
(41)二閘　四十丈　一丈一尺五寸　右岸

附註　總計決口四十一處。共長一千三百三十二丈四尺。

## 中運河漫決一覽表

| 縣別 | 汛別 | 漫決地點 | 漫決長度 | 漫決深度 | 附註 |
|---|---|---|---|---|---|
| 邳縣 | 邳汛 | (1)徐塘北門(一) | 六丈 | 二尺 | |
| | | (2)徐塘北門(二) | 十一丈 | 四尺 | |
| | | (3)徐塘南門(一) | 七丈 | 三尺八寸 | |
| | | (4)徐塘南門(二) | 十一丈 | 一尺二寸 | |
| | | (5)徐塘南門(三) | 二十九丈 | 六尺 | |
| | | (6)徐塘南門(四) | 四十丈五尺 | 二尺 | |
| | | (7)徐塘南門(五) | 三丈六尺 | 五尺 | |
| | | (8)徐塘南門(六) | 四丈 | 一尺 | |
| | | (9)徐塘南門(七) | 三十六丈 | 四尺 | |
| | | (10)襲渡以下 | 十二丈 | 五尺二寸 | |
| | | (11)馮家渡至大榆樹南 | 一百二十九丈 | 三尺 | |
| | | (12)何莊 | 二十七丈 | 三尺五寸 | |
| | | (13)何莊至舊河頭(一) | 四十四丈 | 四尺 | |



| | | | | | |
|---|---|---|---|---|---|
| | | (14)何莊至舊河頭(二) | 八丈 | 五尺二寸 | |
| | | (15)何莊至舊河頭(三) | 十七丈 | 五尺七寸 | |
| | | (16)老牛角 | 十四丈 | 二尺五寸 | |
| | | (17)馬莊集對岸 | 二百四十七丈 | 二尺四寸 | |
| | | (18)泇口埝下大王廟前後 | 二十丈 | | |
| | | (19)大王廟之上 | 一百零六丈 | | |
| | | (20)劉埝至營房 | 九丈 | 三尺一寸 | |
| | | (21)土樓對岸以下 | 六丈 | 三尺四寸 | |
| | | (22)沙家口以下 | 三丈 | 三尺四寸 | |
| | | (23)碌碌壩 | 十二丈 | 二尺 | |
| | | (24)老龍潭 | 四丈 | 五尺五寸 | 接連缺口 |
| 宿縣 | 宿汛 | (25)三岔河圩北(一) | 二十七丈 | 四尺一寸 | |
| | | (26)三岔河圩北(二) | 五十六丈 | 二尺七寸 | |
| | | (27)馮家渡 | 一百六十三丈 | 四尺四寸 | |
| | | (28)馬莊集(一) | 四十丈 | 三尺七寸 | 缺口附近 |
| | | (29)馬莊集(二) | 五十丈 | 七尺三寸 | 缺口附近 |
| | | (30)岔路口至王家溝 | 二百零二丈 | 四尺四寸 | |
| | | (31)劉周宅 | 一百零三丈 | 四尺 | |
| | | (32)劉周宅至九龍廟 | 一百六十丈 | 四尺 | |

| | | | | | |
|---|---|---|---|---|---|
| 運汎 | (33)周家宅迤上(一) | 一百零五丈 | 五尺六寸 | | |
| | (34)周家宅迤上(二) | 十八丈三尺 | 七尺八寸 | | |
| | (35)周家宅迤上(三) | 一百四十一丈 | 五尺 | | |
| | (36)陳家房至丁姓宅基 | 五十八丈 | 三尺二寸 | | |
| | (37)丁宅下 | 二百二十九丈 | 六尺一寸 | | |
| | (38)接下至蘇房力閘止 | 一百十五丈 | 二尺八寸 | | |
| | (39)力閘下至閘下 | 四十六丈 | 三尺 | | |
| | (40)接下 | 十九丈五尺 | 四尺 | | |
| 淮除運口汎 | (41)荷包塘 | 二百九十六丈三尺 | 二尺五寸 | | |
| | (42)上欄埝 | 五十二丈五尺 | 三尺六寸 | | |
| 清安汎 | (43)三堡 | 二百十七丈五尺 | 五尺七寸 | | |
| | (44)六堡 | | | | |

## 山東南運河兩岸隄防決口一覽表

| 縣別 | 河別 | 決口地點 | 決口長度(公尺) | 決口深度(公尺) | 附註 |
|---|---|---|---|---|---|
| 濟寧 | 運河 | 十里營 | 三〇 | 六 | |
| | 泗河 | 泗河涯北 | 一五 | 五・五 | |
| | | 高黃莊南西岸 | 一九〇 | 七 | |
| | | 高黃莊南東岸 | 九八 | 七 | |
| | | 程家堂北(一) | 四一 | 五 | |
| | | 程家堂北(二) | 八・五 | 五・七 | |
| | | 程家堂北(三) | 一八 | 六・七 | |
| | | 程家堂北(四) | 一二 | 四・五 | |
| | | 程家堂北(五) | 三〇 | 五・五 | |
| | | 程家樓西 | 一四五 | 七 | |
| | | 邢莊寺 | 二四〇 | 七 | |

### (丙)裏下河排水情形

裏下河位於淮運兩河之下游。東至黃海。西抵運隄。北起淤黃河。南接通揚運河。地勢低卑。形若釜底。湖蕩駢比。河渠縱橫。袤廣逾數萬方里。幷無山嶺高崗。殆黃河長江間泥沙冲積而成之一大平原也。自黃河奪淮以後。淮河下游淤塞。江都十壩、不足宣洩。乃分由高郵五港入海。卽東北由馬家蕩。經阜寧。出射陽港。迤南。由建港、溝皮、大蟒蛇諸河。出新洋港。及上官海溝諸河。出鬥龍港。東南由白塗、車路諸河。出王家港。與竹港。五港之中。以射陽港水勢爲最暢。新洋、鬥龍兩港次之。王竹兩港、則淤淺特甚。至於河道之最重要者。有串場河。東與范隄平行。沿隄洩水閘洞頗多。水由諸小口入五港歸海。此裏下河排水之大概情形也。

# 第二章　民國二十年災區損失

## 第一節　水災區域

民國二十年、江、淮、漢、運諸流域之水災狀況。已如前述。本會成立以後。爲迅速明瞭災區面積起見。曾租定飛機。飛往災區。實地查勘。製成揚子江淮河流域災區圖。（參觀第一號圖）被災最重區域面積。爲八萬八千方公里。（約合三四，〇〇〇平方英里）被災較輕區域面積。爲二萬方公里。（約合八，〇〇〇平方英里）後復將河南及安徽西北一部分。未用飛機測勘者。另行派員詳細調查。分別補入。完成災區總圖。查該圖所示。被災範圍。屬於揚子江流域者。上自湖北沙市起。東至於海。長凡九百英里。屬於淮河流域者。上自豫境洪河口起。下迄蘇境運河止。長凡四百五十英里。災區之廣。堪與英之英格蘭、或美之紐約省相埒。災情之嚴重。較諸五年前美國中部密斯斯比河水災。殆有過焉。

## 第二節　湘鄂贛皖蘇豫魯浙各省被災損失

吾國西北多山。地勢高亢。東南則平原曠野。田疇彌望。財賦所由出也。此次江淮泛濫。其受災最重者。當推湘鄂贛皖蘇豫六省。其次則爲魯浙陝甘四省。茲就本會調查所及。並彙集各方報告。將各項損失情形。分別列表于次。（所有甘陝兩省。以交通不便。調查艱難。故從略）

## 江蘇省各縣水災狀況表

共計五十五縣

| 縣別 | 被災面積(方里) | 被淹農田(畝) | 被淹房屋(間) | 災民人數 | 死亡人數 | 損失估計(元) |
|---|---|---|---|---|---|---|
| 江浦 | 768 | 262,000 | 3,980 | 47,578 | 1,032 | 7,000,000 |
| 六合 | 967 | 522,400 | 47,826 | 115,570 | 80 | 9,000,000 |
| 儀徵 | 300 | 97,600 | 6,400 | 56,400 | 55 | 2,000,000 |
| 揚州 | 3,523 | 684,400 | 43,670 | 600,000 | 245 | 19,000,000 |
| 沭陽 | 3,500 | 1,120,000 | 11,000 | 140,405 | 1,439 | 19,000,000 |
| 宿遷 | 4,873 | 573,400 | 14,000 | 181,120 | 630 | 29,000,000 |
| 泗陽 | 4,816 | 1,474,200 | 20,000 | 150,000 | 180 | 22,000,000 |
| 淮陰 | 3,266 | 536,500 | 5,000 | 185,000 | 500 | 18,000,000 |
| 淮安 | 8,020 | 348,800 | 52,350 | 280,000 | 3,000 | 20,000,000 |
| 阜寧 | 12,350 | 1,233,500 | 72,860 | 236,784 | 520 | 13,000,000 |
| 鹽城 | 6,200 | 1,544,900 | —— | 900,000 | 300 | 55,000,000 |
| 興化 | 7,200 | 2,080,600 | 117,800 | 600,000 | —— | 39,000,000 |
| 東台 | 8,000 | 2,100,000 | —— | 500,000 | 2,000 | 23,000,000 |
| 高郵 | 7,000 | 2,155,600 | 5,500 | 600,000 | 40,000 | 62,000,000 |
| 泰縣 | 3,800 | 1,251,100 | 180,000 | 400,000 | 628 | 9,000,000 |
| 睢寧 | 1,600 | 592,300 | 1,900 | 130,000 | 1,320 | 347,550 |
| 東海 | 1,800 | 525,000 | 2,000 | 124,230 | 464 | 2,000,000 |
| 寶應 | 6,000 | 1,770,000 | 178,100 | 136,687 | 500 | 23,000,000 |
| 碭山 | 2,200 | 256,800 | 30,000 | 130,000 | 200 | 5,000,000 |
| 蕭縣 | 3,401 | 1,128,800 | 12,980 | 89,980 | 1,825 | 11,900,000 |
| 銅山 | 5,623 | 979,500 | 113,355 | 441,162 | 64 | 12,000,000 |
| 漣水 | 3,986 | 1,200,000 | 70,000 | 114,000 | 60 | 15,000,000 |
| 邳縣 | 4,800 | 806,000 | 23,840 | 350,000 | 4,000 | 504,000 |
| 如皋 | 1,636 | 576,000 | 17,460 | 153,000 | 30 | 5,300,000 |
| 泰興 | 2,135 | 432,000 | 750 | 160,000 | 70 | 1,500,000 |
| 豐縣 | 2,960 | 466,396 | 12,120 | 58,633 | 163 | 4,000,000 |
| 沛縣 | 2,600 | 425,600 | 3,206 | 20,353 | 12 | 1,229,000 |
| 贛榆 | 1,570 | 272,108 | 30,000 | 66,630 | 434 | 2,742,000 |
| 南通 | 1,879 | 631,000 | 510 | 68,300 | 100 | 5,000,000 |
| 吳江 | 600 | 650,000 | —— | 12,000 | —— | 3,000,000 |
| 靖江 | 706 | 261,000 | 3,400 | 110,000 | 50 | 388,450 |





## 江蘇省各縣水災狀況表

（續前）

| 縣別 | 被災面積(方里) | 被淹農田(畝) | 被淹房屋(間) | 災民人數 | 死亡人數 | 損失估計(元) |
|---|---|---|---|---|---|---|
| 灌雲 | 2,220 | 1,198,944 | 3,000 | 140,000 | —— | 274,200 |
| 海門 | 1,660 | 583,630 | 35,700 | 37,000 | 90 | 4,078,725 |
| 江寧 | 3,600 | 757,900 | 500 | 170,000 | 300 | 15,000,000 |
| 句容 | 1,476 | 219,400 | 6,026 | 58,630 | 71 | 3,000,000 |
| 鎮江 | 1,700 | 241,600 | 1,960 | 114,610 | 30 | 4,200,000 |
| 溧陽 | 2,100 | 416,000 | 4,300 | 149,100 | 770 | 5,000,000 |
| 溧水 | 1,200 | 184,200 | 1,455 | 53,100 | 53 | 6,000,000 |
| 高淳 | 1,429 | 337,100 | 23,800 | 155,740 | 956 | 12,940,000 |
| 宜興 | 1,201 | 646,050 | 13,241 | 147,444 | 627 | 6,400,000 |
| 金壇 | 1,209 | 443,870 | 3,874 | 110,000 | 200 | 7,000,000 |
| 丹陽 | 680 | 140,400 | 120 | 34,137 | 70 | 3,220,000 |
| 川沙 | 42 | 12,648 | 548 | 4,279 | 20 | 221,700 |
| 寶山 | 544 | 226,200 | 800 | 33,000 | 100 | 2,840,000 |
| 無錫 | 578 | 287,834 | 684 | 128,000 | 250 | 1,250,000 |
| 江陰 | 125 | 290,000 | 600 | 70,000 | 200 | 4,000,000 |
| 太倉 | 300 | 155,000 | —— | 21,000 | —— | 591,300 |
| 吳縣 | 1,189 | 546,330 | 300 | 41,729 | 1 | 8,190,000 |
| 南匯 | 105 | 56,000 | 700 | 45,000 | 5 | 207,000 |
| 崑山 | 1,080 | 550,334 | 2,050 | 80,064 | 27 | 3,400,000 |
| 青浦 | 635 | 236,145 | 300 | 17,000 | —— | 2,194,000 |
| 武進 | 614 | 331,375 | 1,500 | 10,097 | 17 | 171,375 |
| 嘉定 | 200 | 108,000 | 40 | 2,000 | —— | 394,200 |
| 揚中 | 560 | 302,400 | 100 | 85,400 | 119 | 1,100,000 |
| 崇明 | 314 | 97,200 | 686 | 7,116 | 68 | 78,147 |
| 總計全省 | 142,840 | 41,780,944 | 1,182,291 | 8,872,278 | 63,875 | 530,661,000 |

## 安徽省各縣水災狀況表

共計四十八縣

| 縣別 | 被災面積(方里) | 被淹農田(畝) | 被淹房屋(間) | 災民人數 | 死亡人數 | 損失估計(元) |
|---|---|---|---|---|---|---|
| 懷寧 | 4,554 | 290,700 | 89,000 | 400,000 | 500 | 25,000,000 |
| 桐城 | 2,848 | 896,000 | 9,800 | 675,900 | 400 | 24,000,000 |
| 潛山 | 420 | 50,000 | 170 | 60,000 | 85 | 238,000 |
| 太湖 | 2,520 | 90,000 | 4,327 | 75,000 | 36 | 2,190,000 |
| 宿松 | 5,200 | 229,300 | 9,800 | 200,000 | 5,000 | 6,580,000 |
| 望江 | 531 | 252,000 | 35,900 | 196,200 | 1,880 | 25,000,000 |
| 合肥 | 1,920 | 900,000 | 25,000 | 400,000 | 450 | 21,000,000 |
| 廬江 | 1,560 | 432,000 | 5,700 | 156,000 | 65 | 16,000,000 |
| 無爲 | 5,310 | 1,350,000 | 120,000 | 450,000 | 3,000 | 31,000,000 |
| 舒城 | 1,440 | 285,200 | 2,500 | 40,000 | 183 | 13,000,000 |
| 巢縣 | 1,250 | 412,500 | 5,000 | 100,000 | 300 | 7,000,000 |
| 和縣 | 6,550 | 540,000 | 24,000 | 240,000 | 800 | 900,000 |
| 含山 | 3,000 | 278,400 | 40,950 | 121,000 | 350 | 6,000,000 |
| 滁縣 | 466 | 161,500 | 14,020 | 50,000 | 58 | 6,000,000 |
| 來安 | 121 | 65,200 | 4,000 | 30,000 | 100 | 4,000,000 |
| 全椒 | 3,200 | 269,000 | 5,000 | 80,000 | 200 | 11,000,000 |
| 蕪湖 | 1,030 | 540,000 | 5,000 | 399,534 | 2,500 | 14,000,000 |
| 當塗 | 3,480 | 606,200 | 137,865 | 300,000 | 2,927 | 16,000,000 |
| 繁昌 | 3,720 | 144,000 | 30,000 | 200,000 | 2,200 | 3,000,000 |
| 宣城 | 800 | 696,000 | 79,600 | 350,000 | 500 | 29,000,000 |
| 南陵 | 1,443 | 587,600 | 4,500 | 70,000 | 160 | 2,670,000 |
| 貴池 | 3,000 | 192,000 | 11,700 | 145,900 | 260 | 18,000,000 |
| 銅陵 | 1,650 | 75,500 | 20,000 | 120,000 | 300 | 2,790,000 |
| 秋浦 | 930 | 16,100 | 180 | 50,000 | 130 | 890,000 |
| 東流 | 1,830 | 260,200 | 10,000 | 81,300 | 600 | 1,860,000 |
| 郎溪 | 1,020 | 220,000 | 1,600 | 37,999 | 220 | 3,150,000 |
| 阜陽 | 12,700 | 4,922,000 | 177,991 | 915,000 | 2,460 | 7,800,000 |
| 潁上 | 4,800 | 1,498,800 | 2,396 | 180,000 | 2,870 | 4,640,000 |
| 霍邱 | 4,700 | 474,300 | 70,000 | 125,000 | 800 | 2,410,000 |
| 蒙城 | 5,700 | 2,819,800 | 200,000 | 340,000 | 300 | 11,000,000 |
| 太和 | 3,900 | 2,034,000 | 18,000 | 439,497 | 644 | 14,000,000 |





## 浙江省各縣水災狀況表

共計十六縣

| 縣別 | 被災面積(方里) | 被淹農田(畝) | 被淹房屋(間) | 災民人數 | 死亡人數 | 損失估計(元) |
|---|---|---|---|---|---|---|
| 吳興 | 5,525 | 1,500,000 | —— | 300,000 | —— | 30,000,000 |
| 安吉 | 550 | 46,300 | 415 | 10,000 | 9 | 700,000 |
| 長興 | 5,600 | 473,000 | 230 | 70,000 | 7 | 7,000,000 |
| 德清 | 196 | 318,600 | —— | 45,000 | —— | 3,977,000 |
| 武康 | 1,200 | 100,000 | 300 | 35,000 | 1 | 1,500,000 |
| 杭縣 | 1,425 | 155,860 | —— | 57,500 | 1 | 3,500,000 |
| 餘杭 | 500 | 85,000 | 2,000 | 28,000 | —— | 1,200,000 |
| 定海 | 1,270 | 220,000 | —— | 30.000 | 300 | 8,000,000 |
| 鎮海 | 7,000 | 130,000 | 2,500 | 43,000 | 11 | 2,000,000 |
| 崇德 | 41 | 22,110 | —— | 35,396 | 14 | 70,000 |
| 海鹽 | 210 | 113,300 | 10 | 6,500 | —— | 1,316,800 |
| 金華 | 60 | 10,000 | 50 | 7,000 | —— | 169,900 |
| 嵊縣 | 2,200 | 9,239 | 1,839 | 12,651 | 4 | 684,632 |
| 義烏 | 500 | 15,000 | 27 | 9,000 | —— | 120,000 |
| 富陽 | 62 | 33,000 | 50 | 10,000 | —— | 228,000 |
| 蕭山 | 37 | 20,000 | 1,694 | 20,000 | —— | 200,000 |
| 總計全省 | 26,376 | 3,251,409 | 9,115 | 719,047 | 347 | 60,667,000 |

## 安徽省各縣水災狀況表

（續前）

| 縣別 | 被災面積(方里) | 被淹農田(畝) | 被淹房屋(間) | 災民人數 | 死亡人數 | 損失估計(元) |
|---|---|---|---|---|---|---|
| 渦陽 | 4,100 | 690,000 | 45,000 | 305,000 | 400 | 11,000,000 |
| 亳縣 | 6,600 | 1,944,000 | 200,000 | 250,000 | 100 | 8,000,000 |
| 鳳陽 | 2,520 | 400,000 | 57,234 | 229,000 | 336 | 7,000,000 |
| 壽縣 | 4,960 | 525,000 | 230,000 | 450,000 | 2,070 | 8,000,000 |
| 靈璧 | 9,000 | 1,863,400 | 20,000 | 300,000 | 1,000 | 10,000,000 |
| 宿縣 | 13,956 | 761,600 | 22,100 | 380,000 | 1,220 | 5,000,000 |
| 鳳台 | 4,700 | 824,100 | 300,000 | 420,000 | 6,900 | 17,000,000 |
| 定遠 | 3,420 | 101,800 | 10,000 | 104,000 | 800 | 2,000,000 |
| 懷遠 | 5,700 | 550,200 | 248,000 | 350,000 | 600 | 12,000,000 |
| 泗縣 | 9,480 | 1,600,000 | 112,790 | 436,500 | 800 | 14,000,000 |
| 盱眙 | 4,400 | 955,800 | 23,436 | 168,605 | 88 | 5,000,000 |
| 天長 | 2,190 | 57,800 | 800 | 80,000 | 1,000 | 1,260,000 |
| 五河 | 2,910 | 845,200 | 20,000 | 128,104 | 1,100 | 9,000,000 |
| 六安 | 96 | 25,560 | 4,000 | 4,000 | 463 | 6,000,000 |
| 霍山 | 20 | 9,960 | 4,000 | 20,000 | 6 | 100,000 |
| 青陽 | 180 | 10,800 | 1,310 | 31,000 | 80 | 514,000 |
| 廣德 | 386 | 64,000 | 2,000 | 47,900 | 36 | 300,000 |
| 總計全省 | 166,211 | 32,817,520 | 2,464,669 | 10,732,439 | 47,277 | 446,292,000 |





## 江西省各縣水災狀況表

共計十九縣

| 縣別 | 被災面積(方里) | 被淹農田(畝) | 被淹房屋(間) | 災民人數 | 死亡人數 | 損失估計(元) |
|---|---|---|---|---|---|---|
| 南昌 | 2,300 | 847,700 | 120 | 260,000 | 20 | 1,000,000 |
| 九江 | 3,710 | 100,300 | 15,800 | 154,800 | 1,110 | 3,000,000 |
| 新建 | 3,000 | 506,300 | —— | 106,000 | 340 | 1,000,000 |
| 鄱陽 | 1,417 | 840,000 | 37,450 | 292,000 | 1,100 | 9,000,000 |
| 永脩 | 1,200 | 225,600 | 2,000 | 100,000 | 30 | 4,000,000 |
| 武寧 | 1,300 | 86,400 | 1,050 | 14,200 | 21 | 1,310,000 |
| 進賢 | 3,400 | 483,200 | 2,710 | 138,580 | 500 | 16,000,000 |
| 德安 | 2,000 | 31,600 | 510 | 21,000 | 60 | 2,000,000 |
| 彭澤 | 3,000 | 342,900 | 5,000 | 70,000 | 120 | 11,000,000 |
| 脩水 | 700 | 373,000 | 3,779 | 100,000 | 45 | 1,897,000 |
| 星子 | 1,560 | 40,000 | 1,459 | 20,000 | 6 | 4,000,000 |
| 都昌 | 4,900 | 498,800 | 9,147 | 122,206 | 9 | 3,000,000 |
| 餘干 | 1,100 | 889,400 | 5,000 | 185,670 | 100 | 19,000,000 |
| 萬年 | 1,900 | 34,100 | 600 | 39,600 | 50 | 3,000,000 |
| 峽江 | 110 | 58,200 | 142 | 29,504 | —— | 700,000 |
| 靖安 | 50 | 8,300 | 74 | 3,000 | 5 | 95,800 |
| 安義 | 1,120 | 78,590 | 110 | 61,700 | 12 | 200,000 |
| 瑞昌 | 1,300 | 27,800 | 3,350 | 40,000 | 100 | 4,000,000 |
| 上高 | 1,200 | 500 | —— | 40,000 | —— | 300,000 |
| 總計全省 | 35,267 | 5,472,690 | 88,301 | 1,798,260 | 3,628 | 84,502,800 |

## 湖北省各縣水災狀況表

共計一市四十八縣

| 縣別 | 被災面積(方里) | 被淹農田(畝) | 被淹房屋(間) | 災民人數 | 死亡人數 | 損失估計(元) |
|---|---|---|---|---|---|---|
| 漢口市 | 364 | 205,200 | 1,000 | 738,169 | 1,805 | 29,000,000 |
| 武昌 | 4,623 | 466,400 | 23,400 | 367,477 | 1,000 | 3,000,000 |
| 漢陽 | 5,160 | 425,000 | 7,200 | 479,426 | 70 | 9,000,000 |
| 雲夢 | 1,127 | 200,000 | 4,000 | 149,566 | 200 | 2,170,000 |
| 孝感 | 6,299 | 454,300 | 15,000 | 347,647 | 1,900 | 2,000,000 |
| 潛江 | 3,445 | 496,000 | 2,000 | 317,953 | 2,800 | 17,900,000 |
| 沔陽 | 14,155 | 3,697,100 | —— | 826,283 | 10,000 | 53,000,000 |
| 漢川 | 3,906 | 665,000 | 25,000 | 356,138 | 3,000 | 23,000,000 |
| 廣濟 | 2,061 | 259,300 | 25,000 | 236,001 | 1,700 | 17,000,000 |
| 黃梅 | 3,071 | 206,600 | 93,000 | 217,505 | 20,000 | 3,400,000 |
| 石首 | 3,300 | 601,200 | 25,560 | 124,909 | 1,180 | 12,206,000 |
| 天門 | 4,965 | 457,300 | —— | 569,645 | 1,100 | 36,200,000 |
| 江陵 | 7,020 | 672,100 | 7,000 | 496,089 | 3,000 | 2,000,000 |
| 鄂城 | 3,563 | 323,300 | 51,600 | 307,043 | 500 | 34,000,000 |
| 監利 | 5,908 | 941,900 | 20,000 | 372,003 | —— | 4,000,000 |
| 應城 | 1,603 | 220,800 | 890 | 137,466 | 530 | 15,000,000 |
| 蘄水 | 2,900 | 229,100 | 4,000 | 213,589 | 30 | 8,000,000 |
| 黃岡 | 4,004 | 540,400 | 20,000 | 412,101 | 600 | 45,000,000 |
| 陽新 | 3,508 | 254,300 | 5,000 | 180,184 | 200 | 34,000,000 |
| 蘄春 | 2,461 | 261,200 | 5,000 | 214,835 | 63 | 24,000,000 |
| 大冶 | 1,787 | 356,100 | —— | 156,140 | 57 | 5,700,000 |
| 嘉魚 | 1,649 | 648,000 | 4,000 | 67,145 | 600 | 11,000,000 |
| 黃陂 | 2,890 | 215,600 | 5,730 | 294,289 | 179 | 4,000,000 |
| 咸寧 | 1,272 | 26,600 | 3,500 | 55,871 | 878 | 1,896,424 |
| 枝江 | 1,519 | 114,300 | 3,000 | 118,859 | 1,402 | 1,180,000 |
| 松滋 | 3,312 | 81,600 | 39,800 | 224,173 | 2,149 | 8,500,000 |
| 麻城 | 3,181 | 10,200 | 100 | 215,246 | 150 | 978,000 |
| 京山 | 4,182 | 260,000 | 250 | 238,000 | 299 | 169,800 |
| 公安 | 1,758 | 563,600 | —— | 105,734 | 2,965 | 9,242,000 |
| 鍾祥 | 5,729 | 40,000 | —— | 170,912 | 200 | 10,000,000 |
| 蒲圻 | 901 | 244,800 | —— | 35,152 | 400 | 6,000,000 |





## 湖北省各縣水災狀況表

（續前）

| 縣別 | 被災面積(方里) | 被淹農田(畝) | 被淹房屋(間) | 災民人數 | 死亡人數 | 損失估計(元) |
|---|---|---|---|---|---|---|
| 隨縣 | 2,027 | 17,260 | 970 | 74,842 | 37 | 116,950 |
| 鄖縣 | 2,079 | 1,799,000 | —— | 43,855 | 3,038 | 4,957,000 |
| 當陽 | 640 | 150,000 | 300 | 33,770 | 60 | 3,064,900 |
| 宜都 | 1,119 | 58,400 | 320 | 62,228 | 300 | 300,000 |
| 安陸 | 822 | 15,000 | 5,000 | 56,161 | 30 | 1,600,000 |
| 襄陽 | 1,062 | 190,700 | 1,236 | 175,000 | 54 | 449,000 |
| 荆門 | 3,431 | 500,000 | 1,660 | 158,000 | 74 | 200,000 |
| 棗陽 | 550 | 80,000 | —— | 2,000 | 200 | 5,000,000 |
| 崇陽 | 589 | 2,350 | 2,080 | 5,000 | 4 | 250,000 |
| 羅田 | 598 | 5,000 | 1,520 | 22,000 | 80 | 183,000 |
| 興山 | 573 | 80,000 | —— | 10,000 | 100 | 200,000 |
| 長陽 | 937 | 4,000 | —— | 19,500 | 60 | 200,000 |
| 宜昌 | 445 | 10,000 | 1,250 | 36,000 | —— | 150,000 |
| 穀城 | 738 | 189,300 | —— | 157,000 | 540 | 6,320,000 |
| 南漳 | 1,111 | 3,000 | 1,330 | 36,000 | 45 | 160,000 |
| 通城 | 241 | 1,000 | —— | 37,500 | 175 | 358,000 |
| 均縣 | 550 | 30,000 | —— | 36,000 | 2,000 | 2,400,000 |
| 五峯 | 1,007 | 6,000 | 1,240 | 6,400 | 100 | 149,000 |
| 總計全省 | 130,142 | 17,278,385 | 407,936 | 11,515,066 | 65,854 | 458,600,074 |

## 湖南省各縣水災狀況表

共計六十一縣

| 縣別 | 被災面積(方里) | 被淹農田(畝) | 被淹房屋(間) | 災民人數 | 死亡人數 | 損失估計(元) |
|---|---|---|---|---|---|---|
| 南縣 | 1,846 | 772,200 | 50,000 | 243,800 | 9,044 | 33,000,000 |
| 沅江 | 2,456 | 685,300 | 14,000 | 250,104 | 5,473 | 22,000,000 |
| 湘陰 | 6,552 | 1,641,600 | 12,400 | 300,713 | 2,000 | 45,000,000 |
| 常德 | 4,810 | 1,254,000 | 1,042 | 400,000 | 2,936 | 30,000,000 |
| 安鄉 | 1,489 | 636,100 | 13,422 | 188,000 | 700 | 12,000,000 |
| 澧縣 | 4,129 | 1,436,400 | 28,145 | 358,162 | 2,937 | 17,000,000 |
| 臨湘 | 1,610 | 225,000 | 4,772 | 189,000 | 630 | 4,000,000 |
| 華容 | 1,051 | 72,800 | 10,445 | 160,000 | 2,000 | 10,700,000 |
| 岳陽 | 6,013 | 284,800 | 12,100 | 377,500 | 1,180 | 8,000,000 |
| 澧縣 | 3,266 | 769,600 | 17,780 | 400,000 | 2,539 | 25,000,000 |
| 湘鄉 | 5,345 | 230,000 | 3,800 | 600,000 | 324 | 6,000,000 |
| 長沙 | 1,748 | 739,600 | —— | 280,248 | 38 | 10,803,450 |
| 祁陽 | 6,450 | 16,000 | 346 | 279,883 | 409 | 2,000,000 |
| 平江 | 8,400 | 200,000 | 1,000 | 250,000 | 129 | 1,100,000 |
| 衡陽 | 1,432 | 44,000 | 3,006 | 20,961 | 33 | 1,100,000 |
| 東安 | 392 | 10,029 | 318 | 34,938 | 47 | 1,041,688 |
| 耒陽 | 570 | 48,000 | 42 | 164,099 | 86 | 2,099,880 |
| 攸縣 | 1,670 | 16,000 | 467 | 35,380 | 18 | 966,700 |
| 桂陽 | 2,730 | 30,000 | 763 | 159,327 | 649 | 910,215 |
| 醴陵 | 2,400 | 4,505 | 487 | 58,720 | 256 | 901,741 |
| 衡山 | 594 | 3,000 | 1,324 | 12,911 | 14 | 800,000 |
| 茶陵 | 93 | 20,000 | 500 | 17,000 | 223 | 718,600 |
| 湘潭 | 1,019 | 30,000 | 507 | 10,006 | 42 | 430,000 |
| 晃縣 | 469 | 34,000 | 4,392 | 45,800 | 45 | 5,000,000 |
| 新田 | 355 | 11,889 | 85 | 25,480 | 3 | 183,966 |
| 酃縣 | 357 | 1,248 | —— | 41,000 | 200 | 200,000 |
| 桂東 | 723 | 40,000 | 177 | 60,000 | 13 | 148,200 |
| 藍山 | 440 | 1,320 | 880 | 13,645 | 100 | 136,619 |
| 安仁 | 1,393 | 28,000 | 340 | 15,340 | 75 | 100,000 |
| 慈利 | 60 | 32,144 | 12,852 | 61,240 | 338 | 741,187 |
| 石門 | 1,646 | 65,000 | 1,628 | 45,616 | 26 | 351,403 |





## 湖南省各縣水災狀況表

（續前）

| 縣別 | 被災面積(方里) | 被淹農田(畝) | 被淹房屋(間) | 災民人數 | 死亡人數 | 損失估計(元) |
|---|---|---|---|---|---|---|
| 常寧 | 150 | 31,460 | 279 | 37,500 | 124 | 100,000 |
| 永興 | 1,076 | 2,453 | 235 | 5,688 | 16 | 96,722 |
| 寧遠 | 1,769 | 6,000 | 9 | 11,865 | 1 | 64,253 |
| 宜章 | 1,616 | 8,341 | 76 | 66,592 | 6 | 41,600 |
| 臨武 | 91 | 1,100 | 14 | 370 | 3 | 25,500 |
| 永明 | 817 | 1,000 | 57 | 1,674 | 43 | 14,500 |
| 郴縣 | 500 | 6,000 | 103 | 9,191 | —— | 113,113 |
| 芷江 | 712 | 19,260 | 540 | 15,000 | 105 | 1,000,000 |
| 辰谿 | 2,025 | 69,000 | 808 | 58,547 | 124 | 2,164,969 |
| 瀘溪 | 2,468 | 60,000 | 2,586 | 110,566 | 409 | 4,910,214 |
| 保靖 | 2,300 | 9,100 | 493 | 5,000 | 181 | 400,000 |
| 城步 | 121 | 27,000 | 40 | 20,000 | 200 | 150,000 |
| 通道 | 2,100 | 4,000 | 30 | 8,200 | 15 | 126,900 |
| 古丈 | 1,266 | 8,000 | 239 | 15,300 | 85 | 235,400 |
| 綏寧 | 12 | 1,180 | 281 | 1,202 | 22 | 143,659 |
| 桑植 | 1,139 | 20,000 | 972 | 100,000 | 1,673 | 1,000,000 |
| 新化 | 7,686 | 74,000 | 3,271 | 200,000 | 567 | 6,561,527 |
| 安化 | 8,903 | 21,000 | 176 | 105,504 | 111 | 3,102,611 |
| 益陽 | 1,670 | 298,400 | 5,965 | 344,144 | 343 | 11,000,000 |
| 邵陽 | 6,028 | 40,000 | 754 | 119,823 | 275 | 3,153,765 |
| 永順 | 9,325 | 27,681 | 1,303 | 73,775 | 1,934 | 1,890,701 |
| 溆浦 | 2,785 | 45,270 | 14,534 | 89,341 | 3,541 | 13,957,300 |
| 乾城 | 760 | 24,376 | 306 | 74,000 | 48 | 5,281,868 |
| 桃源 | 3,924 | 160,000 | 319 | 120,804 | 158 | 3,444,600 |
| 沅陵 | 4,376 | 85,000 | 1,054 | 99,533 | 1,459 | 2,500,000 |
| 會同 | 940 | 30,000 | 1,000 | 19,634 | 1,478 | 7,663,331 |
| 大庸 | 278 | 11,630 | 1,787 | 48,554 | 112 | 791,100 |
| 龍山 | 3,200 | 69,000 | 600 | 11,440 | 160 | 1,761,500 |
| 黔陽 | 1,386 | 80,000 | 576 | 21,694 | 1,003 | 1,600,000 |
| 臨澧 | 1,013 | 170,000 | 1,728 | 105,000 | 57 | 3,499,005 |
| 總計全省 | 136,944 | 10,792,786 | 237,155 | 6,998,814 | 46,760 | 364,227,770 |

## 河南省各縣水災狀況表

（續前）

| 縣別 | 被災面積(方里) | 被淹農田(畝) | 被淹房屋(間) | 災民人數 | 死亡人數 | 損失估計(元) |
|---|---|---|---|---|---|---|
| 泌陽 | 10,500 | 96,400 | 48,500 | 125,581 | 212 | 1,003,960 |
| 方城 | 5,628 | 44,200 | 24,300 | 156,970 | 632 | 2,826,000 |
| 鄧縣 | 2,980 | 600,000 | 24,690 | 192,598 | 7 | 2,684,000 |
| 舞陽 | 3,789 | 401,623 | 29,034 | 153,323 | 177 | 6,652,734 |
| 葉縣 | 850 | 345,060 | 32,822 | 235,400 | 125 | 2,162,800 |
| 新野 | 1,311 | 437,700 | 7,118 | 84,500 | 7,898 | 491,345 |
| 淅川 | 2,107 | 170,530 | 19,409 | 176,960 | 210 | 2,043,515 |
| 桐柏 | 12,856 | 280,440 | 25,694 | 99,147 | 245 | 1,879,118 |
| 汝南 | 4,304 | 2,109,200 | 73,125 | 482,436 | 420 | 3,103,175 |
| 信陽 | 975 | 400,000 | 11,690 | 53,240 | 500 | 1,936,050 |
| 西平 | 18,048 | 183,500 | 38,918 | 182,519 | 55 | 1,600,494 |
| 正陽 | 4,349 | 223,550 | 35,100 | 155,000 | 173 | 1,559,800 |
| 上蔡 | 3,432 | 999,200 | 98,457 | 318,665 | 295 | 2,418,390 |
| 新蔡 | 1,181 | 307,157 | 49,351 | 251,189 | 1,091 | 2,287,643 |
| 遂平 | 4,500 | 193,549 | 23,925 | 169,860 | 2,241 | 2,417,150 |
| 確山 | 1,089 | 535,580 | 5,380 | 129,780 | 2,591 | 2,364,070 |
| 鎮平 | 1,324 | 451,280 | 22,647 | 23,708 | 84 | 3,002,921 |
| 內鄉 | 618 | 35,770 | 3,799 | 24,024 | 323 | 336,530 |
| 羅山 | 372 | 213,150 | 74,305 | 126,236 | 656 | 2,705,767 |
| 潢川 | 2,534 | 47,570 | 38,620 | 93,059 | 224 | 1,714,800 |
| 息縣 | 2,400 | 279,806 | 1,213,513 | 141,392 | 1,509 | 26,717,002 |
| 商成 | 1,748 | 28,000 | 436,000 | 218,000 | 8,400 | 5,822,400 |
| 偃師 | 1,314 | 459,862 | 244,528 | 87,234 | 545 | 2,000,000 |
| 鞏縣 | 630 | 159,189 | 26,620 | 123,380 | 1,730 | 7,299,766 |
| 洛陽 | 711 | 100,507 | 42,122 | 82,024 | 527 | 6,477,610 |
| 孟津 | 967 | 13,705 | 1,774 | 15,589 | 570 | 166,895 |
| 新安 | 381 | 31,240 | 983 | 25,520 | 53 | 1,184,360 |
| 嵩縣 | 2,100 | 86,880 | 14,753 | 104,625 | 123 | 1,770,360 |
| 宜陽 | 63 | 9,990 | 600 | 52,840 | 94 | 272,471 |
| 魯山 | 3,617 | 17,000 | 7,642 | 13,970 | 272 | 524,476 |
| 郟縣 | 543 | 25,030 | 2,406 | 13,465 | 19 | 235,270 |





## 河南省各縣水災狀況表

共計七十三縣

| 縣別 | 被災面積(方里) | 被淹農田(畝) | 被淹房屋(間) | 災民人數 | 死亡人數 | 損失估計(元) |
|---|---|---|---|---|---|---|
| 商邱 | 3,688 | 1,307,788 | 103,988 | 436,479 | 405 | 7,875,484 |
| 鄢陵 | 895 | 254,897 | 12,360 | 66,113 | 107 | 1,367,215 |
| 永城 | 5,710 | 2,164,849 | 55,620 | 446,648 | 1,435 | 1,816,993 |
| 鹿邑 | 4,257 | 1,960,000 | 50,000 | 290,000 | 2,473 | 3,077,585 |
| 柘城 | 4,401 | 621,510 | 3,500 | 163,800 | 132 | 2,869,040 |
| 夏邑 | 1,596 | 760,000 | 63,500 | 215,980 | 780 | 4,848,457 |
| 淮揚 | 11,354 | 958,800 | 12,497 | 382,000 | 342 | 7,044,540 |
| 西華 | 2,309 | 923,000 | 10,492 | 250,000 | 197 | 5,597,622 |
| 商水 | 1,040 | 403,435 | 3,100 | 220,400 | 88 | 1,500,000 |
| 項城 | 1,155 | 623,479 | 75,180 | 162,245 | 2,072 | 3,553,615 |
| 沈邱 | 500 | 263,389 | 58,719 | 136,058 | 662 | 567,712 |
| 臨潁 | 1,221 | 614,220 | 65,000 | 209,927 | 187 | 5,009,014 |
| 襄城 | 1,575 | 167,980 | 12,110 | 133,062 | 59 | 2,180,716 |
| 鄢城 | 1,434 | 711,900 | 86,352 | 265,000 | 110 | 6,216,873 |
| 杞縣 | 1,040 | 535,899 | 17,829 | 201,560 | 82 | 2,213,520 |
| 禹縣 | 1,020 | 112,000 | 13,000 | 79,102 | 383 | 983,985 |
| 虞城 | 1,200 | 350,000 | 16,031 | 73,802 | 257 | 2,281,200 |
| 睢縣 | 878 | 394,108 | 23,697 | 158,918 | 46 | 2,207,500 |
| 寧陵 | 1,650 | 520,000 | 15,900 | 47,270 | 105 | 1,200,840 |
| 民權 | 2,241 | 338,430 | 31,870 | 64,878 | 36 | 2,006,100 |
| 太康 | 3,000 | 1,260,000 | 135,000 | 500,000 | 2,814 | 14,400,000 |
| 扶溝 | 1,380 | 627,585 | 11,680 | 144,889 | 290 | 3,445,740 |
| 汜水 | 400 | 220,000 | 600 | 700 | —— | 183,500 |
| 開封 | 914 | 491,357 | 1,919 | 88,289 | 58 | 1,096,689 |
| 尉氏 | 886 | 108,400 | 7,253 | 20,039 | 266 | 489,624 |
| 陳留 | 800 | 44,000 | 1,280 | 4,158 | 12 | 151,200 |
| 蘭封 | 360 | 188,460 | 2,985 | 42,520 | 532 | 649,952 |
| 考城 | 1,434 | 720,000 | 2,063 | 92,000 | 41 | 554,505 |
| 廣武 | 48 | 24,300 | 35 | 16,817 | 32 | 112,900 |
| 南召 | 5,425 | 14,000 | 2,130 | 15,750 | 31 | 227,950 |
| 唐河 | 3,098 | 1,103,800 | 52,300 | 105,000 | 2,710 | 3,220,000 |