YK41
22
82W17055
YK41
22

岸沿江子揚

帖眞寫理整備兵塞要領占

中支那派遣軍司令部

昭和十三年七月

自昭和十二年二十月
至昭和十三年七月

岸沿江子揚

占領要塞兵備整理寫眞帖

中支那派遣軍司令部

YK41
22

82W17055

本寫眞帳ハ現在支那軍ノ要塞編成、施設ノ概要並要塞兵備整理實施要領ノ一部ヲ寫眞トシテ永久ニ保存スル目的ヲ以テ昭和十二年十二月上海派遣軍ノ占領セル揚子江沿岸ニ於ケル諸要塞ノ一般編成、火砲、諸術工物及作業實施ノ要領等ノ中特ニ重要ナルモノヲ中支那派遣軍ニ於テ蒐錄シタルモノナリ

昭和十三年七月

中支那派遣軍司令部

YK41
22

目次

揚子江下流要塞配備一般圖

其一　南京地區

一、敵國南京要塞司令部
二、獅子山砲臺及挹江門附近
三、幕府山砲臺附近
四、烏龍山砲臺附近
五、獅子山砲臺
六、獅子山安式十五糎短加農
七、馬臺砲臺
八、馬臺安式十五糎加農穹窖
九、馬家山砲臺
一〇、馬家山砲臺穹窖
一一、清涼山砲臺
一二、安式十二糎加農A型右後視
一三、雨花臺砲臺
一四、雨花臺安式十二糎加農E型
一五、安式十二糎加農E型閉鎖機
一六、富貴山地下掩蔽部入口
一七、富貴山砲臺附近
一八、幕府山西砲臺
一九、幕府山克式八糎八高射砲
二〇、幕府山隱顯式十五糎加農
二一、烏龍山砲臺東部
二二、烏龍山二十三糎加農

其二　鎭江地區

二三、皇軍ノ空爆ニ因リ破壞セル圖山砲臺
二四、鎭江要塞
二五、圖山砲臺附近
二六、火山砲臺
二七、象山砲臺
二八、象山安式十二糎加農右火砲
二九、象山安式二十三糎加農
三〇、焦山砲臺
三一、焦山安式十二糎加農左火砲
三二、都天廟砲臺附近
三三、都天廟安式十五糎加農
三四、都天廟砲臺
三五、都天廟二十三糎加農左火砲
三六、圖山砲臺
三七、圖山安式十二糎加農

其三　江陰地區

三八、「ラインメタル」社製十五糎加農
三九、江陰要塞
四〇、西山砲臺「ラインメタル」社製十五糎加農
四一、同火砲後視
四二、克式八糎八高射砲其一大射角
四三、同　其二後視
四四、同　其三細部
四五、巫山砲臺
四六、巫山安式十二糎加農
四七、蕭山砲臺
四八、蕭山安式十二糎加農穹窖內部
四九、黃山砲臺
五〇、黃山安式二十糎長加農
五一、同　後視
五二、西山「ラインメタル」社製十五糎加農撤去作業
五三、西山砲臺
五四、西山三十二糎加農
五五、西山三十糎加農
五六、鵝山ヨリ西山ヲ望ム
五七、鵝山砲臺
五八、蕭山一五〇糎探照燈
五九、同　掩燈所
六〇、十圩港砲臺
六一、天生港砲臺

其四　其他

六二、構築中ノ「ラ」式十五加砲床
六三、吳淞舊式前心軸二十糎加農
六四、砲臺內舊式建物
六五、彈丸ノ集積
六六、鎭江圖山砲臺ノ火砲撤去
六七、江陰地區揚子江岸集積場其一
六八、同　其二
六九、塔載作業其一
七〇、同　其二
七一、鎭江要塞司令部
七二、江陰舊水雷學校正門

凡例

ハ 砲台トス

揚子江下流要塞配置一般圖

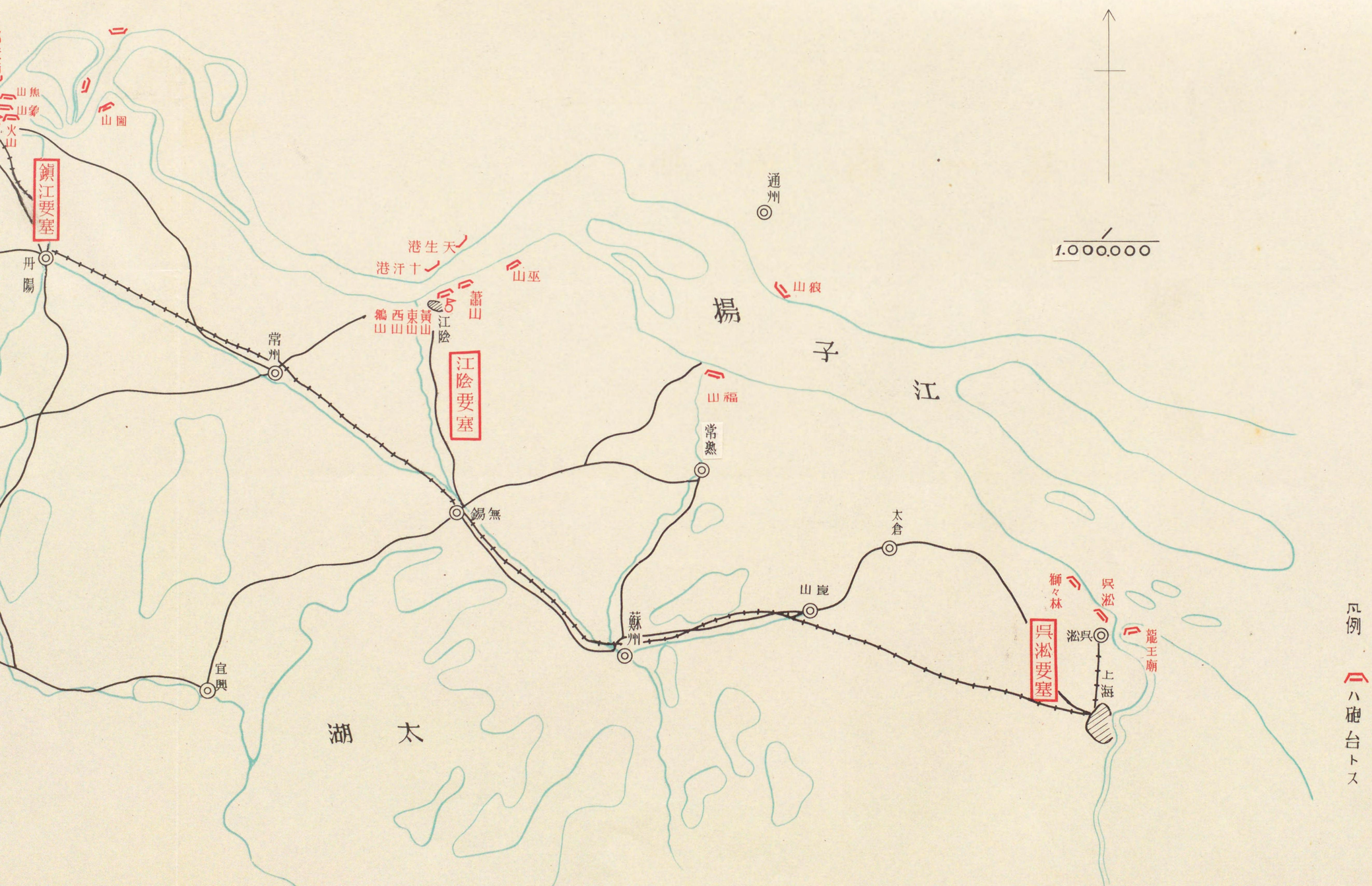

江下流要塞配置一般圖

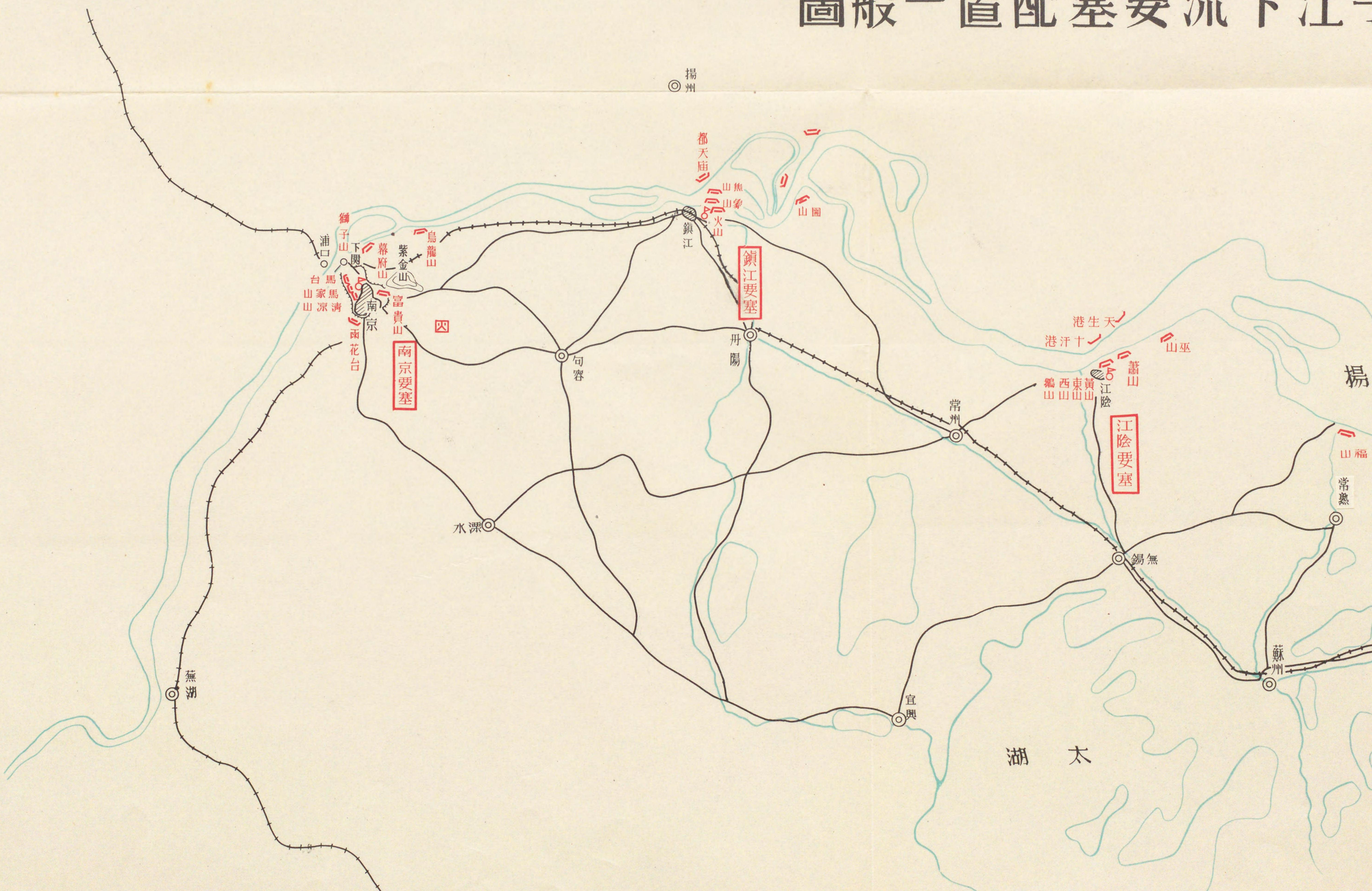
揚州
都天廟
焦山
象山
火山
鎭江
鎭江要塞
丹陽
句容
常州
江陰
江陰要塞
黃山
東山
西山
鵝山
蕭山
巫山
十汊港
天生港
圌山
福山
常熟
蘇州
無錫
宜興
水溧
南京
南京要塞
四
獅子山
下關
幕府山
紫金山
烏龍山
富貴山
雨花台
浦口
馬家涼山
馬鞍山
清涼山
蕪湖
太湖

揚子江下流要塞配置一般圖

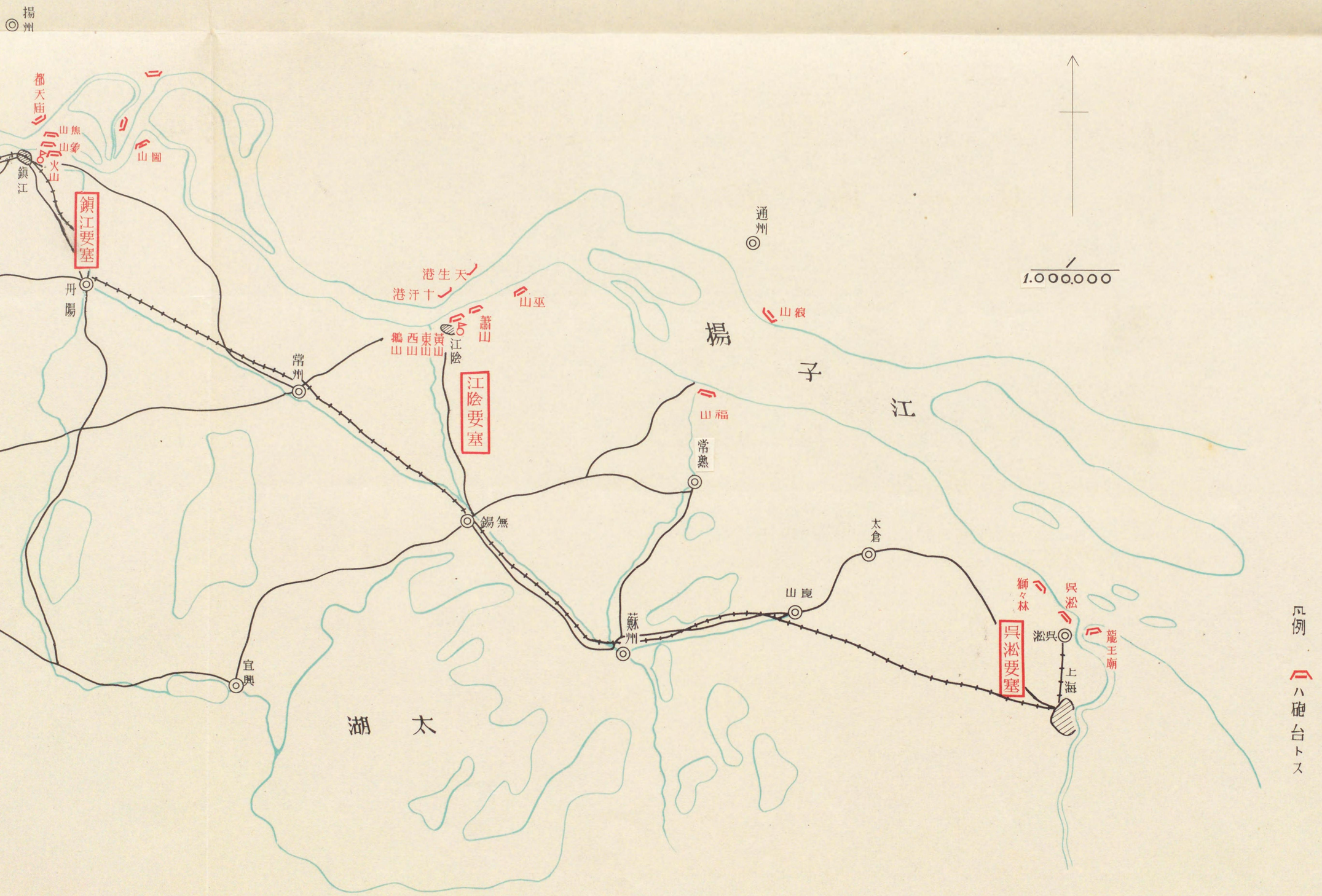

凡例

八砲台トス

揚子江下流要塞配置一般圖

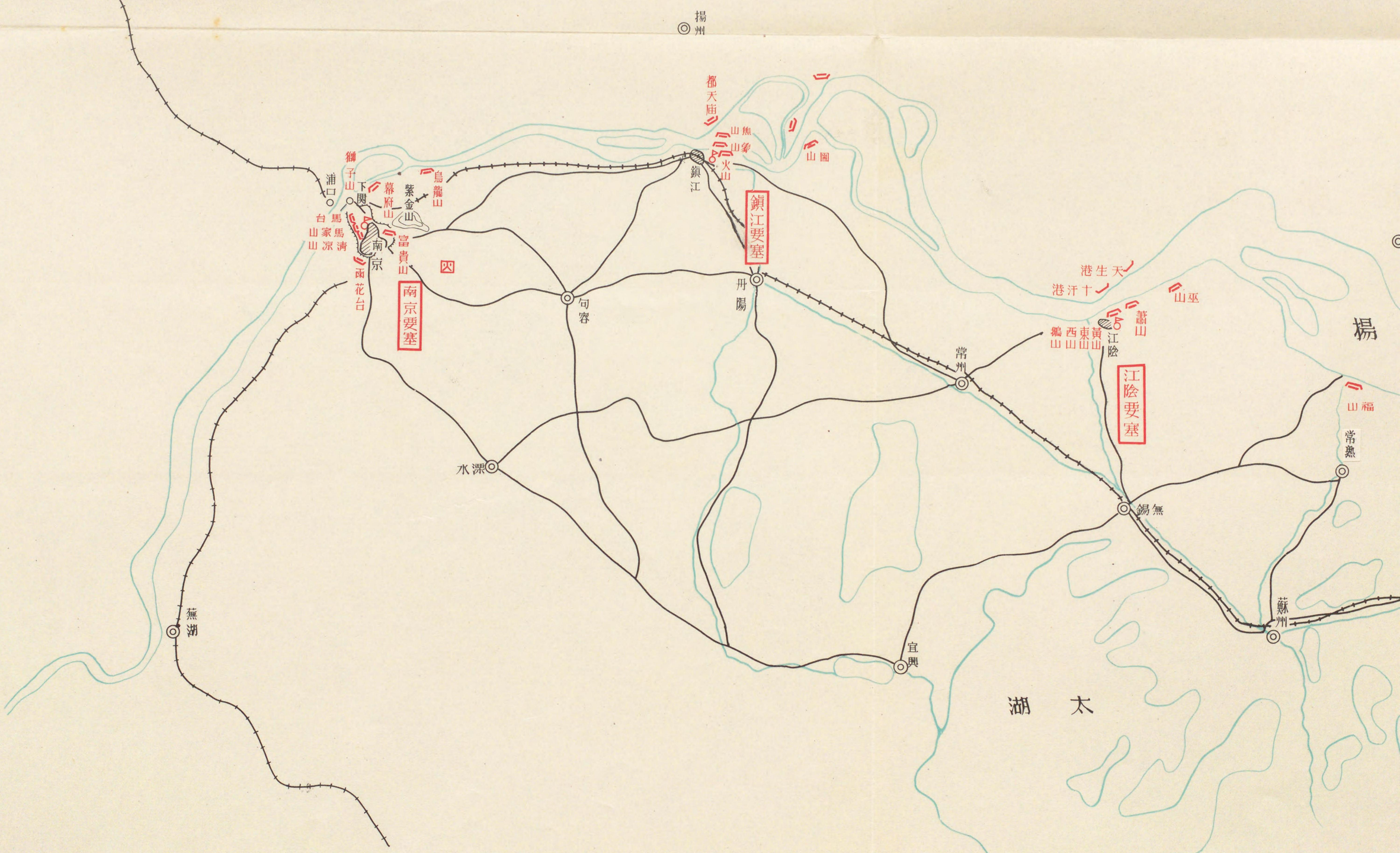

其一　南京地區

（一）　敵國南京要塞司令部

（二）獅子山砲臺及挹江門附近

獅子山砲臺ハ獅臺ト稱シ揚子江岸下關ニ近ク在泊艦ヲ瞰射シ得ル要害ナリ
龍池奄ハ地下二十米以下ニ設ケラレタル軍用掩蔽部ニシテ數十室ヲ有シ地下道ヲ
以テ監視所トチカニ連絡ス
本寫眞ハ敵ノ下關附近防禦砲置ノ一部ヲ識ルニ足ルヘシ

(二) 獅子山砲臺及挹江門附近

獅子山砲臺ハ獅臺ト稱シ揚子江岸下關ニ近ク在泊艦ヲ瞰射シ得ル要害ナリ
龍池奄ハ地下二十米以下ニ設ケラレタル軍用掩蔽部ニシテ數十室ヲ有シ地下道ヲ
以テ監視所トチカニ連絡ス
本寫眞ハ敵ノ下關附近防禦砲置ノ一部ヲ識ルニ足ルヘシ

（二）獅子山砲臺及挹江門附近

獅子山砲臺ハ獅臺ト稱シ揚子江岸下關ニ近ク在泊艦ヲ瞰射シ得ル要害ナリ
龍池奄ハ地下二十米以下ニ設ケラレタル軍用掩蔽部ニシテ數十室ヲ有シ地下道ヲ
以テ監視所トチカニ連絡ス
本寫眞ハ敵ノ下關附近防禦砲置ノ一部ヲ識ルニ足ルヘシ

(三) 幕府山砲臺附近

幕府山砲臺ハ元虎臺ト稱シ山脚ニ揚子江ノ支流夾江ヲ遠ク本流ヲ望ミ南京東北ノ要地ニシテ標高二百米備砲ハ概ネ舊式ナリシモ上海事變後新ニ高射砲、探照燈ヲ備ヘ又陸正面ノ防備ヲ堅ム

本寫眞ハ敵軍砲臺防禦要領ノ一斑ヲ覗フニ足ルベシ



幕府山砲臺ハ元虎臺ト稱シ山脚ニ揚子江ノ支流夾江ヲ遶ク本流ヲ望ミ南京東北ノ要地ニシテ標高一二百米備砲ハ概ネ舊式ナリシモ上海事變後新ニ高射砲、探照燈ヲ備ヘ又陸正面ノ防備ヲ堅ム

本寫眞ハ敵軍砲臺防禦要領ノ一斑ヲ覗フニ足ルベシ



N
烏龍山
12K(二)
20K(四)
202.7
12K(一)
守備隊營

(四) 烏龍山砲臺附近

烏龍山砲臺ハ元龍臺ト稱シ南京下流約十七粁ニ位置スル要害ニシテ昭和七年上海事變後高射砲探照燈ヲ備ヘ背面ニハ戰車壕鐵條網ヲ繞ラシ歩兵陣地ヲ構築ス

本寫眞ハ敵軍砲臺直接防禦配置ノ一部ヲ覗フニ足ル



(四) 烏龍山砲臺附近

烏龍山砲臺ハ元龍臺ト稱シ南京下流約十七粁ニ位置スル要害ニシテ昭和七年上海事變後高射砲探照燈ヲ備ヘ背面ニハ戰車壕鐵條網ヲ繞ラシ歩兵陣地ヲ構築ス
本寫眞ハ敵軍砲臺直接防禦配置ノ一部ヲ覗フニ足ル



至棲霞山
鉄條網
戰車壕及鉄條網
連続構築セテル
15H(四)ノ陣地
守備隊宮
△69.2
15K(二)
23K(二)
(60cm)
旧式18K(四)
12K(二)偽裝シアリ



（五）獅子山砲臺



（六）獅子山安式十五糎短加農

寫眞(五)ノ(1)砲座

口　徑　一四四・七粍

全　長　二八口徑

最大射程　六八〇〇米

（七）馬臺砲臺

馬臺砲臺ハ馬家山（寫眞九）及清涼山砲臺（寫眞一一）ト共ニ元「馬臺」ト稱シ南京市西正面砲臺中ノ一ナリ十五糎加農四ヲ備ヘ本寫眞ハ其左小隊ナリ



（八）馬臺安式十五糎加農穹窖

火砲ハ穹窖背面ノ煉瓦製ノ部ヲ破壞シテ撤去セリ（寫眞ニ見ユル鐵條網ハ我軍占領後警戒ノ爲設置セルモノナリ。以下特記セザルモノ同斷）

（九）馬家山砲臺



（一〇）馬家山砲臺穹窖

砲門部厚サ一米八〇ノ「コンクリート」ヲ工兵作業ニテ爆破シ穹窖外ニ火砲ヲ搬出シタル狀況



（一一）清涼山砲臺

本火砲ハ安式十二糎加農A型ニシテ旋回部ニ固定セラレタル傘形偽裝蓋ヲ有ス　城壁前方ノ空地ハ城防ノ必要上戰前毀壞ヲ命シタル跡ニシテ本寫眞ハ城壁ヲ利用スル歩兵陣地ト火砲トノ關係ヲ見ルヲ得ヘシ



（一二）安式十二糎加農A型右後視

二擧動式閉鎖機整備狀況

（一三）雨花臺砲臺

雨花臺ハ中華門外ニ位スル丘陵地帶ニシテ南京市南正面ノ要地ナルヲ以テ敵ハ本砲臺及附近ノ臨時築城ヲ本防禦線トシテ之ヲ死守シタリ



（一四）雨花臺安式十二糎加農E型

我歩砲ノ攻擊ニ依リ僞裝用掩蓋鐵板ニハ無數ノ彈痕ヲ貼ス

（一五）安式十二糎加農E型閉鎖機

（一擧動式閉鎖機）



（一六）富貴山地下掩蔽部入口

掩蔽部ハ富貴山下ノ岩盤ヲ掘鑿シテ設ケタル洞窟ニシテ階上ヲ含ム全長約七〇〇米地下十數米乃至二十數米巾約四米ノ壕道ノ兩側ニ多數ノ地下室ヲ有シ工事ハ尙進捗中ナリキ

寫眞ハ左圖（イ）ノ入口ニシテ右方遠ク見ユルハ紫金山ナリ

（一七）富貴山砲臺及地下掩蔽部

備砲ハ何レモ最舊式ナリ

……ハ地下道ノ線

（一八）幕府山西砲臺

本砲臺ハ舊式各種火砲ノ間ニ新ニ八糎八高射砲ヲ配置シタルモノニシテ敵軍ノ要塞改造要領ヲ覗フニ足ルモノトス





（一九）幕府山克式八糎八高射砲



（二〇）幕府山隱顯式十五糎加農

（二一）烏龍山砲臺東部

寫眞中十五加左火砲ハ撤去作業中ニシテ山脚ニ向ツテ捲下路ヲ構築セラレアリ



（二二）烏龍山二十三糎加農

本火砲ハ光緒年間清國ガ大イニ其要塞ヲ整備スルニ當リ主砲タリシモノニシテ今尚各地區ニ散見ス



其二　鎭江地區

（一三二）皇軍ノ空爆ニ因リ破壞セル圖山砲臺（二十三糎加農）

（二四）鎮江要塞

鎮江要塞ノ焦山水道ノ要隘ヲ扼シ要塞直前ニ渦流アリ自然ノ障碍ヲ有ス

近年逐次改築ヲ實施中ナリキ

（二四）鎭江要塞

鎭江要塞ノ焦山水道ノ要隘ヲ扼シ要塞直前ニ渦流アリ自然ノ障碍ヲ有ス
近年逐次改築ヲ實施中ナリキ

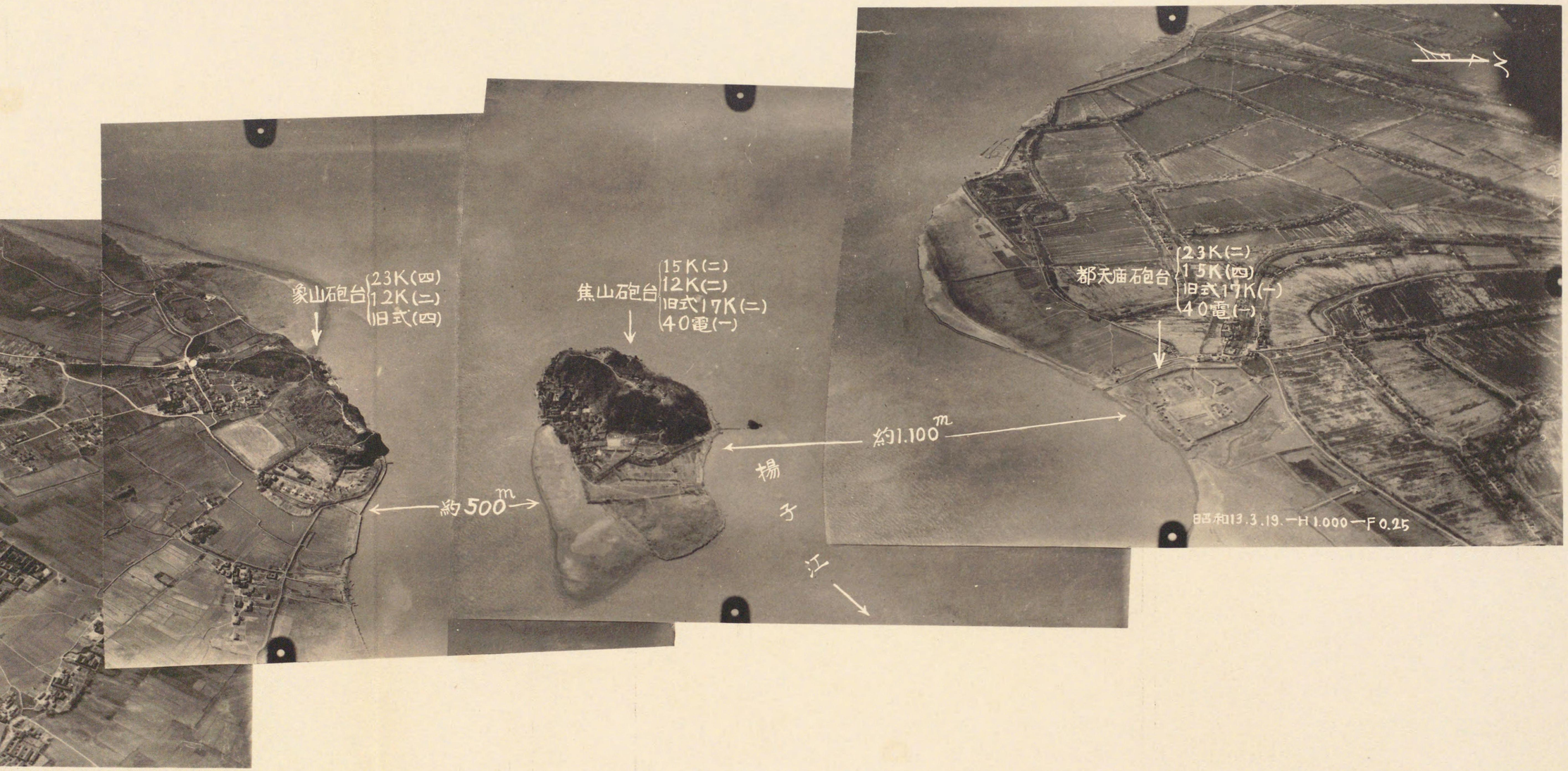


至鎮江
火山砲台
15K(四)
150電(一)
40電(一)
象山砲台
23K(四)
12K(二)
旧式(四)
焦山砲台
15K(二)
12K(二)
旧式17K(二)
40電(一)
約500m
約1.100m
揚
子
江

(二五) 圖山砲臺

圖山砲臺ハ鎭江ヨリ揚子江ヲ下ルコト二十八粁右岸ニ聳ユル五峯山下ニ在リ古クヨリ要害タリシ地ニシテ鎭江下流ノ要點ナリ寫眞ニ見ユル山頂稜線ニ沿ヒ一連歩兵陣地アリ



（二五）圖山砲臺

圖山砲臺ハ鎭江ヨリ揚子江ヲ下ルコト二十八粁右岸ニ聳ユル五峯山下ニ在リ古クヨリ要害タリシ地ニシテ鎭江下流ノ要點ナリ寫眞ニ見ユル山頂稜線ニ沿ヒ一連歩兵陣地アリ

圖山砲臺ハ鎭江ヨリ揚子江ヲ下ルコト二十八粁右岸ニ聳ユル五峯山下ニ在リ古クヨリ要害タリシ地ニシテ鎭江下流ノ要點ナリ寫眞ニ見ユル山頂稜線ニ沿ヒ一連歩兵陣地アリ

（二六）火山砲臺

（二七）象山砲臺



（二八）　象山安式十二糎加農右火砲

鎭江攻擊ニ當リ奮戰大イニ努メシ火砲ナルモ遂ニ敵セズ自爆ニ依リ利用不能ノ狀態ニ破壞セルモノナリ



（二九）　象山安式二十三糎加農

象山砲臺揚子江岸ニ近ク配置セラレタル四門砲臺ニシテ敵軍舊式砲臺編成ノ一斑ヲ知ルニ足ルベシ

（三〇）焦山砲臺



（三一）焦山安式十二糎加農左火砲

鎭江戰ニ於テ大イニ活動セル火砲ニシテ防楯及搖架ノ彈痕ハ如何ニ交戰ノ劇烈ナリシカヲ物語ルモノナリ



（三二）都天廟砲臺附近

都天廟ハ鎭江對岸ニアリ砲側附近ニハ無數ノ彈痕（火砲及爆彈）ヲ認メ得ヘシ

（三三）都天廟安式十五糎加農

口　徑　一五二粍
全　長　四二口徑
最大射程　八四〇〇米

我軍砲擊ノ彈著狀況ヲ見ルニ足ルヘシ　防楯〇ノ位置ニ破壞孔ヲ有ス



（三四）都天廟砲臺

（三五）都天廟二十三糎加農左火砲

我爆擊ニ因リ大破セルモノトス

（三六）圖山砲臺

舊式二十三糎加農砲臺各種術工物配置ノ狀況ヲ知ルニ足ラン

（三七）圖山安式十二糎加農

口　徑　一二〇糎
全　長　四一口徑
最大射程　約八〇〇〇米

旋回部ニ固定セル傘形僞裝蓋ノ構造ヲ見ルニ足ル鐵骨上ニ迷彩幕布ヲ覆ヒ更ニ現地物料ヲ附加スルモノトス



其三　江陰地區

（三八）「ラインメタル」社製十五糎加農（西山砲臺）

(三九) 江陰要塞

江陰要塞ハ揚子江防備ノ第一關門トシテ清末兩江總督李鴻章ノ構築セルモノナルモ現代ニ於テハ其價値稀少ナリキ最近國民政府ハ本要塞ノ近代化並增强ヲ計リ多大ノ經費ト勞力トヲ投シ極力工事ノ進捗ニ努メアリシモノナリ

287
289
288
砲兵營
黄山砲台
23K(二)
20K(二)
15K(三)
12K(一)
7K(二)
40電(一)
水雷學校
200m
水電用掩蔽部
東山砲台
32K(二)
30K(二)
88AA(
蕭山砲台
15K(一)
12K(二)
8.8AA(四)
150電(二)
旧水雷學校
揚子江



（四〇）西山砲臺「ラインメタル」社製十五糎加農（撤去作業）



（四一）同上火砲後視

敵軍ノ最新威力ニシテ西暦一九三七年ノ製作ニ係ル最大射程二〇、〇〇〇米ヲ越スヘシ

（四二）克式八糎八高射砲　其一　大射角

敵軍最近ノ据付ニ係リ高射砲トシテ優秀ナル性能ヲ備フ最大射程約一四、〇〇〇米（高九、〇〇〇米）ヲ有ス



（四三）同上　其二後視



（四四）同上　其三細部



（四五）巫山砲臺

巫山砲臺ハ江陰ノ下流約十二粁揚子江ノ右岸ニアリ
江陰地區最下流ノ砲臺ナリ



（四六）巫山安式十二糎加農

砲擊ニ因リ大破シ我威力歴然タルモノアリ



（四七）蕭山砲臺



（四八）蕭山安式十二糎加農穹窖內部

（四九）黄山砲臺



（五〇）黄山安式十二糎長加農



（五一）同左後視

（五二） 西山「ラインメタル」社製十五糎加農撤去作業

撤去セル砲身ヲハ砲牽引自動車ニヨリ轉子運搬中ノモノナリ
左方二脚「シーヤス」ハ第一砲車撤去ニ使用セルモノニシテ右方二脚「シーヤス」ハ第二砲車及第一砲車ノ撤去セル各部品ヲ懸吊水平地ニ搬致シ車輛積載並ニ修羅臺編成ニ使用セルモノトス
中央ノ砲車ハ安式十五糎加農ニシテ防楯ノ駐螺取外シ中ナリ
揚子江ハ此附近河巾狹ク約一、三〇〇米ナリ

（五三） 西山砲臺



（五四）　西山三十二糎加農

舊式火砲ナルモ揚子江岸要塞中口徑最大ノ火砲ニシテ西山東山等ノ山頂ニ大イニ其威ヲ誇示シタルモノナリ



（五五）　西山三十糎加農

最舊式火砲ニシテ先込砲ナリ

（五六）鵝山ヨリ西山ヲ望ム



（五七）鵝山砲臺



（五八）　蕭山一五〇糎探照燈

（五九）　同上掩燈所

（六〇）十坪港砲臺

本寫眞ハ整理外砲臺ナルモ江陰地區江北築城施設ノ一斑ヲ覗フニ足ルモノト認メ特ニ掲載シタリ

（六一）天生港砲臺

其四　其他



（六二）　構築中ノ「ラ」式十五加砲床（江陰西山）



（六三）　吳淞砲臺二十糎加農（前心軸）

（六四）　砲臺內舊式建物（江陰西山）



（六五）彈丸ノ集積

南京下關ニ於テ二十加、十五加等ノ彈丸集積ノ狀況

（六六）鎭江圖山砲臺ノ火砲撤去

（六七）　江陰地區揚子江岸集積場　其一



（六八）　同上　其二



（六九）塔載作業其一

南京ニ於ケル高射砲彈丸ノ康福丸塔載作業

（七〇）同上其二

「フローチングクレーン」ヲ使用スル「ラ」式十五加ノ塔載（江陰）

（七一）鎮江要塞司令部

（七二）江陰舊水雷學校正門

揚子江閉鎖ニ水雷ノ利用ヲ重視シタル敵軍ハ元瀟山ニ本電雷學校ヲ設ケアリシモ最近黃山附近ニ新校舍並ニ諸施設ヲ完備中ナリ


inches
cm
Kodak Color Control Patches
© Kodak, 2007 TM: Kodak
Blue
Cyan
Green
Yellow
Red
Magenta
White
3/Color
Black
Kodak Gray Scale
C
Y
M
© Kodak, 2007 TM: Kodak
A 1 2 3 4 5 6 M 8 9 10 11 12 13 14 15 B 17 18 19