

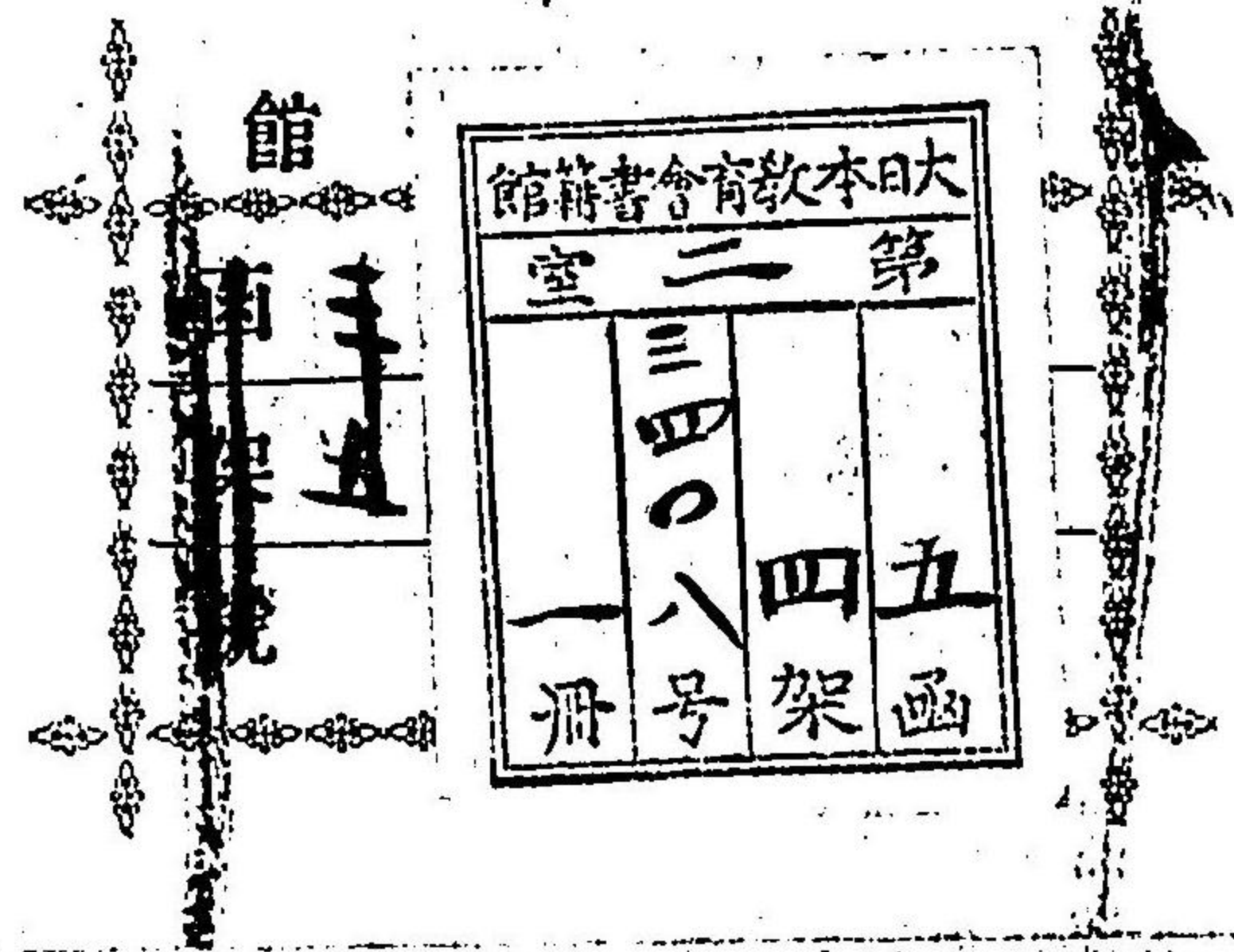
大阪府管内地理小誌

管原矢三郎編輯

全

特31

264



025235-000-4

特31-264

大阪府管内地理小誌

管原 矢三郎/編

M12

ADC-2640



概
慨
子

緒
言

一 曩ニ本府師範學校教員布施石井兩氏編輯ス
 ル處ノ該管内地誌畧アリテ既ニ並ニ行ハル
 其書固ヨリ完全無缺ニシテ小學教科書ニ欠
 ク可ラス然レモ或ハ恐ル小學生徒其書ノ購
 求シ難クシテ隔靴搔痒ノ概アラントテ因テ
 自ラ揃ラス此書ヲ草ス体裁本摺ニ倣フト雖
 モ山河ノ脈絡市邑ノ景況等ニ至リテハ該書
 ト同異ナキ能ハス今ヤ二氏ノ校正ヲ得テ遂
 ニ梓ニ火スルニ至レリ者者請フ予カ婆心ヲ

概
慨
子

緒
言

一 曩ニ本府師範學校教員布施石井兩氏編輯ス
 ル處ノ該管内地誌畧アリテ既ニ並ニ行ハル
 其書固ヨリ完全無缺ニシテ小學教科書ニ欠
 ク可ラス然レモ或ハ恐ル小學生徒其書ノ購
 求シ難クシテ隔靴搔痒ノ概アラシクテ因テ
 自ラ揣ラス此書ヲ草ス体裁本擧ニ倣フト雖
 モ山河ノ脈絡市邑ノ景況等ニ至リテハ該書
 ト同異ナキ能ハス今ヤ二氏ノ校正ヲ得テ遂
 ニ梓ニ次スルニ至レリ者者請フ予カ婆心ヲ

諒七ヨ

一此書ハ日本地誌提要、日本地誌要畧、大阪管内地誌略同管内全圖、攝津名所圖繪等ニ據リ山川ノ位置市邑ノ景況等、彼是斟酌拾捨シ以テ地理ノ一斑ヲ舉ルニ過キス畢竟幼童ノ為ニ名所巡歷ノ近要ヲ示スノミ看者又行文ノ拙ナルヲ以テ其意ヲ斥スルナカレト云爾

明治十一年十一月

編者誌

大阪府管内地理小誌

校訂 布施 萬

石井鈞三郎

編輯 菅原矢三郎

總論

大阪府ハ、攝津國東成、西成、住吉、島上、島下、豐嶋、能勢ノ七郡ヲ管轄シ、其境界、北ハ丹波、山城ニ、東南ハ、河内、和泉ニ接シ、西ハ猪名川、及内海ニ瀕シテ、兵庫縣ニ對ス、南北ノ直徑、大約十里餘、東西ノ直徑、大凡三里餘アリ、淀川ハ、山城ヨリ來リ、江口ニ至リ、西ニ分ル、ヲ、

神崎川ト云フ、直流シテ海ニ入ル、本流南ニ赴キ、長柄ニ至リ、再ヒ分レテ、西ニ流ル、ヲ、中津川ト云フ、下流、傳法、正蓮寺ノ二川トナリテ、海ニ入ル、本流、尚南ニ赴キ、大阪ニ至リテ、又西ニ流ル、其下流、安治川、木津川ノ二派トナリテ、海ニ達ス、此二川ノ口、帆檣常ニ林立シ、百貨出入日々盛ナリ、地勢、北部ハ山嶺起伏シ、南部ハ平坦ニシテ、地味肥エ氣候暖ナリ、大阪ハ、東成、西成ノ二郡ニ跨リ、南北ノ直徑、三十丁、東西ノ直徑、一里三町、周圍四里、戸數大約九

万八百二十餘、人口大槩二十八万千百餘、町數大凡五百餘アリ、此地古ヘヨリ、浪速ト稱ス、大阪府廳ハ、江ノ子島町ニアリ、築造甚タ美麗ナリ、川崎、天満、天神、難波ノ四大橋ハ、大川ニ架ス、長サ各百間許、天満、難波ノ二橋ハ、近時其結構ヲ改メ、大ニ往來ニ便ニス、中ニ就テ、難波橋ハ鉄橋ヲ架シ、園地ヲ設ケ、美觀昔日ノ比ニ非ス、街市ノ間、溝渠ヲ疏通シ、大川ノ水ヲ引テ運輸ニ便ニス、其最モ長キモノヲ、東横堀、西横堀、長堀、道

頓堀トス、下流皆木津川ニ注ク、
船場ハ、北ハ大川、南ハ長堀ニ臨ミ、東西横堀ヲ以
テ限リ、街路端正ニシテ、豪家富商、概ネ此部内ニ
輻奏ス、又座摩、御靈等ノ神社ハ、此地ニアリ、
高麗橋ハ、東横堀ニ架ス、鉄造ノ最モ壯麗ナルモ
ノナリ、其東ニ電信分局アリ、又其東北ハ軒屋ニ
郵便局アリ、博物場ハ、松屋街ニアリ、古今ノ物品
ヲ集メテ、人智ノ開發ニ供ス、
大阪英語學校府立大阪師範學校司藥場ハ皆谷
町ノ東ニアリ

島ノ内ハ、東横堀、西横堀、長堀、道頓堀ヲ以テ圍ム
地ニシテ、市街ノ景狀、較船場ニ亞ケリ、
道頓堀、難波新地等ハ、繁盛ノ地ニシテ、演戲歌舞
場アリテ、殊ニ華美ヲ競フ、一市街ナリ、
心齋橋ハ、長堀ニ、戎橋ハ道頓堀ニ架ス、共ニ鉄造
ナリ、其構造ノ巧妙ニシテ、殊ニ奇觀ナルハ、心齋
橋ナリ、此ニ二橋ノ間ハ、路上常ニ熱鬧ヲ極ム、
西横堀以西、繁富ノ市街ヲ、鞆、長堀トシ、又新町、堀
江ハ、共ニ繁花ノ地ナリ、
松島町ハ、尻無木津、二川ノ中間ニアリ、市街ノ景

況ハ、較々新町、堀江ニ類ス、其北端ニハ、駢癩院アリ、又南隅ニハ、演戲場、及造船場等アリ、外國人居留ノ地ハ、安治川、木津川ノ中間ニアリ、各國ノ領事、及商人ノ居館アリテ、甚タ清麗ナリ、其南本町ニ、電信分局アリ、安治川橋ハ、安治川ニ架セル鉄橋ニシテ、其製甚タ奇工ヲ極ム、上等裁判所ハ、土佐堀四丁目ニアリ、近年ノ經營ニ係ル、其背後、江戸堀川ノ南岬ニ、警察本署アリ、大川以北繁華ノ地ヲ、天満、堂島、及曾根崎新地ト

ス、天満ニ、天満宮ノ大社アリ、其東川崎町ニ、造幣局アリ、築造堅固甚ク壯大ナリ、堂島、曾根崎ノ二川ヲ以テ、圍繞スル地ヲ、堂島ト云フ、鉄道局、區裁判所、米商會所、及製藍場アリ、曾根崎川ノ北岬、一條ノ市街ヲ、曾根崎新地ト云フ、殷賑華美ノ一區街ナリ、中ノ島ハ、土佐堀川ト、堂島川トノ中間ニアル、一帯ノ長島ナリ、其一丁目ニ大阪裁判所、其五丁目ニ製紙場アリ、又常安町ニ、大阪府第一番中學校、及教育博物館、書籍館アリ、其東隣ニ、大阪病院ヲ

大阪府管内地理小誌
大阪府管内地理小誌

新築ス、

天保山ハ、安治川ノ海口南岬ニアリ、此地ハ、天保年間ニ成ルヲ以テ、遂ニ其名トスト云フ、近年燈臺ヲ設ケ、入津ノ標準トス、

東成郡北西ハ、西成郡ニ接シ、東ハ河内ニ界シ、南ハ住吉郡ニ隣ル、村數六十一アリ、

天王寺村ハ、郡ノ名邑ニシテ、戸數大凡三千百餘、人口大凡一万三百餘アリ、大阪府廳ヲ距ル、一里二十五町餘アリ、

四天王寺ハ、聖德太子ノ創立ニシテ、府内第一ノ

巨刹ナリ、現今此地ヲ公園トス

茶臼山、清水寺ハ、四天王寺ノ西ニアリ、共ニ風景ノ勝地ナリ、

生國魂神社ハ、官幣大社ニシテ、高津宮ハ、仁徳天皇ヲ祀ル處ナリ、共ニ眺望絶佳ノ地ナリ、

小橋村等ノ田圃ハ、總テ桃林ニシテ、花時甚々美ナリ、土人此地ヲ呼テ桃山ト云フ、

郡中繁花ノ市場ヲ、天下茶屋、玉造ト云フ、天下茶屋ハ、紀伊、堺ニ、玉造ハ、伊勢、奈良ニ通スル街路ナリ、

阿部野ハ、南北朝ノ時、北畠顯家、戦死ノ地ニシテ、
真田山ハ、元和ノ役、真田幸村、此地ニ據リテ、東軍
ヲ防ク處ナリ

大阪城ハ、豊臣太閤ノ築ク處ニシテ、經營最壯大
ナリシカ、今ハ只其本丸ノミ存セリ、近年此地ヲ
鎮臺ノ本營トス、其東北鴨野ニ砲兵支廠アリ、
平野川ハ、住吉郡ヨリ来リ、鴨野ニ至リ、猫間川ト
會シ、寝屋川ニ入ル、猫間川モ亦住吉郡ノ百池ヨ
リ發シ、下流平野川ニ入ル
寝屋川ハ、河内ヨリ来リ、大阪城ノ下ニ至リ、平野

川ト會シ、西流シテ、鯉江川ヲ合セ、淀川ニ注ク、
櫻宮ハ、淀川ノ東岸ニアリ、一帯ノ長堤、無數ノ櫻
樹ヲ栽ス、花時ノ景色甚美ナリ、

西成郡、北ハ神崎川ニ臨ミ、東ハ淀川、及東成郡ニ
界シ、南ハ住吉郡ニ接シ、西ハ内海ニ面ス、村數百
二十三アリ、

難波村ハ、郡ノ名邑ニシテ、戸數大凡二千四百餘、
人口大凡八千百二十餘アリ、大阪府廳ヲ距ル丁
一里一丁

ステーションハ、梅田ニアリ、築造壯麗ナリ、近頃

溝渠ヲ開鑿シ、曾根崎、堂嶋、土佐堀ノ三川ニ通シ、
貨物ノ運漕ヲ便ニセリ、
長柄村ハ、中津川ノ南岸ニアリ、孝徳天皇、嘗テ此
地ニ皇居ヲ奠ム、今尚豊崎ノ宮趾ト云フ、
江口ハ、郡ノ東北、神崎川ノ岐流ニ臨メリ、此地ハ
古ヘ、海船ノ輻湊セシ、港津ナリト云フ、
中津、神崎ノ二川ニ、鉄橋ヲ架シ、鉄路ヲ敷ク、長サ
各百間ニ出入シ、築造堅固ニシテ、且壯麗ナリ、
住吉郡ハ、北ハ東成、西成ノ二郡ニ接シ、東ハ河内、
南ハ和泉ニ界シ、西ハ内海ニ濱ス、市街村落、合セ

テ五十七アリ、
平野ハ、郡ノ名邑ニシテ、戸數大凡千五百三十餘、
人口大凡六千七百餘アリ、大阪府廳ヲ距ル、三
里二十丁餘アリ、
平野川ハ、河内ヨリ来リ、平野ヲ過キ、西北ニ流レ、
東成郡ニ入ル、舊名ヲ百濟川ト云フ、
巨麻川ハ、源ヲ依羅池ニ發シ、北流シテ、今川ヲ合
セ、平野川ニ注ク、
住吉村ハ、郡中繁花ノ市街ニシテ、戸數千三百七
拾餘、人口大凡六千八百七十餘アリ、

住吉神社ハ、官幣大社ニシテ、宮祠宏麗、境内廣大ナリ、一簇ノ松林海濱ニ亘リ、有名ナル高燈ハ、其間ニ突出ス、近年此地ヲ公園トス、又此海濱ヲ、住吉浦ト云フ、

大和川ハ、河内ヨリ来リ、西流シテ海ニ達ス、其分流ヲ、十三間川ト云フ、住吉村ヲ過キ、北流シテ、西成郡ニ至リテ、木津川ニ入ル、

島上郡、北ハ丹波、山城ニ界シ、東西ハ淀川ニ臨ミ、西ハ島下郡ニ接ス、村數五十八アリ、

神峰山ハ、本山村ノ北ニアリ、其南方ノ山ヲ、本山

寺山ト云フ、

阿武山ハ、島下郡ノ界ニアリ、一名ヲ、美人山ト云フ、

水無瀬川ノ上流ハ、即チ水無瀬ノ瀧ニシテ、源ヲ山崎、尺代等ノ山谷間ニ發シ、南流シテ淀川ニ入ル、

檜尾川ハ、大澤山ヨリ出テ、成合、安満等ノ諸村ヲ經テ、南ニ流レ、冠村ニ至リテ、淀川ニ注ク、

芥川ハ、源ヲ丹波ニ發シ、原村ニ至リ、本山ノ溪水ヲ合セ、服部、芥川ノ二村ヲ過キ、芝生村ニ来リ、女

瀬川ト合シ、唐崎村ニ至リテ、淀川ニ入ル、
玉川ハ、芥川ノ一派ニシテ、芝生村ニ分レ、田圃ノ
汗水ヲ集メ、西流シテ島下郡ニ入ル、
官幣中社、水無瀬宮ハ、廣瀬村ニアリ、後鳥羽、土御
門、順徳ノ三帝ヲ合セ祀ル處ナリ、此地ハ即後鳥
羽天皇、離宮ノ遺址ナリト云フ、
櫻井村ハ、有名ノ古驛ニシテ、廣瀬村ノ西ニアリ、
此地ハ、楠正成、子正行ニ別ヲ告クル處ナリ、明治
十年春、巨大ノ碑ヲ建テ、楠公父子ノ忠烈ヲ表ス、
大阪府知事渡邊氏、及英國公使、ハークス氏、各其

銘ヲ撰シテ、之ヲ刻シテ不朽ニ傳フ
高槻ハ、郡ノ名邑ニシテ、戸數大凡千八十餘、人口
大凡四千二百八十餘アリ、大阪府廳ヲ距ル、六里
三十一丁餘、此地ハ、舊ト永井氏ノ封地ニシテ、其
城址今尚存セリ、此地ハ、瀛車ノ線路ニ當リ、ステ
ーションノ設ケアリ、
富田モ亦、郡ノ名邑ナリ、戸數大凡六百三十餘、
人口大凡二千七百八十餘アリ、大阪府廳ヲ距ル
、六里五町餘、
三島江村ハ、淀川ノ堤ニ沿ヒタル、風光ノ勝地ナ

リ、其西ナル村落ヲ、西面ト云フ、此地ハ多ク嬰粟ヲ栽培シ、阿片ヲ製ス、

島下郡北ハ丹波、及能勢郡ニ界シ、西ハ豊島、東ハ嶋上郡ニ接シ、南ハ淀川、及神崎川ニ瀕ス、村數百零三アリ、

北部ハ、鳥居峠、垂水峠、勝尾山、泉原山、佐保山、忍頂寺山、國見峠等、迭峙シ、山脈西ヨリ東ニ連ル、其最モ高峻ナルモノヲ、泉原山ト云フ、

勝尾寺ハ、同名ノ山中ニアル古刹ナリ、其東谷ニ北朝光明院ノ墓アリ、

茨木川ニ二源アリ、一ハ勝尾山ニ、一ハ佐保山ニ發シ、御手坐山ノ西麓ニ會ス、故ニ一名ヲ、御手坐川ト云フ、更ニ南流シテ、茨木村、津良亘村等ヲ過キ、淺川、山田川ヲ合セ、安威川ニ入ル、

安威川ハ、丹波ヨリ來リ、南流シテ、鳥飼ハ、丁村ニ至リ、玉川、及地藏川ヲ合セ、西流シテ、茨木川ト會シ、別府村ニ至リ、神崎川ニ入ル、

茨木ハ、郡ノ名邑ニシテ、戸數大凡六百餘、人口大凡二千五百五十餘アリ、大阪府廳ヲ距ル、五里九丁餘アリ、

繼體天皇ノ陵ハ太田村ニアリ世ニ之ヲ三島蓋野、陵ト云フ

吹田モ亦々郡ノ名邑ナリ、戸數大凡七百六十餘、人口大凡三千三百六十餘アリ、大阪府廳ヲ距ル一、三里三十四丁、此地茨木ト共、ニステーシヨノ設ケアリ、

豊島郡、北ハ能勢郡ニ接シ、東ハ島下郡ニ連リ、西ハ猪名川、南ハ神崎川ニ瀕ス、村數八十六アリ、五月、箕面等ノ諸山ハ、郡ノ北方ニ聳ヘ、山脈能勢、島下ノ諸山ニ連レリ、

五月山ハ、池田川ニ臨ミ、南麓ニハ多ク李樹ヲ植エ、箕面山ハ、平尾村ノ上ニアリ、山中楓樹多シ、共ニ風景絶佳ナリ、

千里山ハ、郡ノ中央ニアリ、其脈ノ北ニ赴クモノヲ待兼山、玉阪山ト云ヒ、西ニ延ヒタルモノヲ、乃根山ト云ヒ、南ニ連ルモノヲ榎坂山、垂水山ト云ヒ、東ニ互ルモノハ、總テ島下、西部ノ諸山タリ、此山脈、大凡三里ニ互ルヲ以テ此名アリ、石澄ノ瀧ハ、畑村ノ上ニアリ、源ヲ秦山ニ發ス、下流ヲ小蟹川ト云フ、箕面川ニ入ル、

箕面瀧ハ、箕面山中ニアリ、直下十一丈一尺、幅三
間餘、下流ヲ箕面川ト云フ、池田川ニ入ル、
猪名川ハ、源ヲ能勢郡ニ發シ、本郡木ノ部村ニ至
リ、久安川ト會シ、池田川ト云フ、南流シテ神崎川
ニ入ル、
久安川ハ、能勢郡ヨリ来リ、猪名川ニ入ル、其西岸
ニ古刹アリ、久安寺ト云フ、玄武嶽其後ニ峙テリ、
千里川ハ、源ヲ牧野、萱野ノ二溪ニ發シ、西流シテ
池田川ニ入ル、
天竺川、高川ハ、共ニ千里山ヨリ出テ、糸田川ハ、島

下郡ノ佐井寺村ニ發シ、各南流シテ神崎川ニ入
ル、
池田ハ、郡ノ名邑ニシテ、戸數大凡千四百八十餘、
人口大凡五千百二十餘アリ、大阪府廳ヲ距ルコ
ト、五里餘アリ、此地、舊名ヲ吳織ノ里ト云フ、酒造
家多シ、府内山僻ノ一小都會ナリ、
能勢郡ハ、東北丹波ニ界シ、西ハ河邊郡兵庫ニ接
シ、南ハ島下、豊島ノ二郡ニ連ナリ、村數三十九ア
リ、
脚木摺峠ハ、天王村ニアリ、其山路ノ曲折スルヲ

以テ、土人呼ヒテ七曲ト云フ、其西南ニアルヲ、杓子峠ト云フ、

劔尾山ハ、一名ヲ月ヶ峰ト云フ、大里村ノ北ニアリテ、丹波ノ境ニ峙ツ、高峰ナリ、又其南ニ峙タツモノヲ、城山ト云フ、

明月峠ハ、倉垣川ノ北ニアル、風光ノ佳地ナリ、田尻、片山ノ二村ニ銅坑アリ、其歳出ノ額、僅少ナリト云フ、

三草山、竜王嶽ハ、郡ノ西南ニアリテ、其脈河邊郡ニ連レリ、

妙見山ハ野間村ニアリ、山頂ニ神社アリ、之ヲ能勢妙見ト云フ、又北黄ハ、郡中較繁花ノ地ニシテ、能勢氏ノ旧封地タリ、

鷹岡、天台、吉川、高代寺等ノ諸山ハ、郡ノ南ニ聳ユ、其脈、島下、豊島、河邊ノ諸山ニ連レリ、

大路次川ハ、源ヲ宿野山ニ發シ、西流シテ、栗栖、山田ノ二川ヲ合セ、又南ニ赴キ、倉垣川ト會ス、即チ猪名川ノ上流ナリ、

倉垣川ハ、吉野村ノ山間ヨリ發シ、田尻村ヲ經テ、地黄野間ノ二溪ヲ合セ、下流大路次川ト會ス、

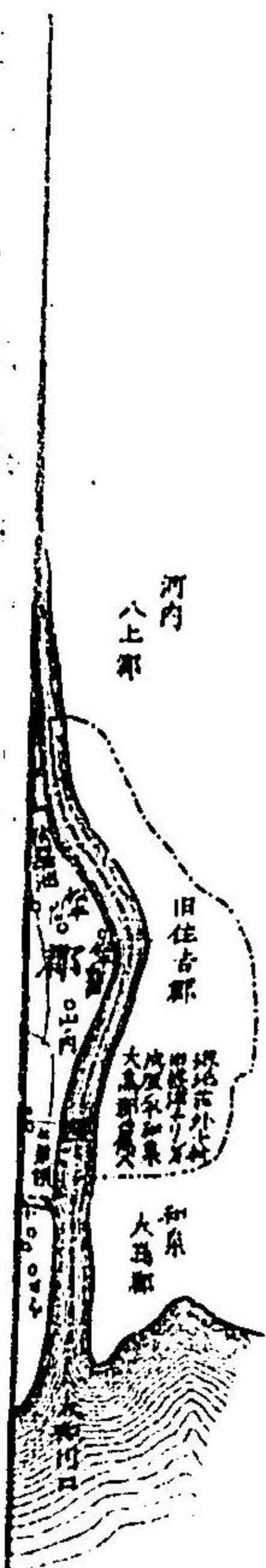

大阪府管内地理小誌

長谷川ハ、長谷村ノ山谷ヨリ發シ、山田川ニ入ル、
余野切畑、木代ノ三漢ハ、合流南下シテ、久安寺川
トナル、


物産ハ、天王寺蕪、吹田蕪姑ヲ、菜蔬ハ名品トシ、市
岡ノ西瓜、今市ノ越瓜、其次ナリ、平野ノ草綿、服部
ノ煙草ハ有名ノモノニシテ、猪名川ノ鮎、住吉ノ
蛤ハ、魚貝ノ美味ナルモノナリ、菊ハ、熊野田、松茸
ハ、佐保ニ生スルヲ上品トシ、藥種ハ、豐島ニ茴香、
大棗ヲ出シ、住吉ニ香附子ヲ出ス、又池田ノ釀酒、
五代ノ製藍ハ、最上ノ品ニシテ、之ニ亞クモノヲ、

真島ノ製洋紙、古曾部ノ陶器トス、柴島ハ、帆木綿
ヲ晒シ、細川谷ハ、植樹ヲ栽培シ、共ニ其業ヲ盛ニ
ス、藤細工、鯨細工、一閑張等ハ、精エヲ極ムルモノ
ニシテ、薄雲昆布、鯛味噌ハ、殊ニ其味ヲ賞ス可シ、
其他池田炭、能勢苧、島上、鳴下郡ノ寒天等ナリ、

大阪府管内地理小誌終



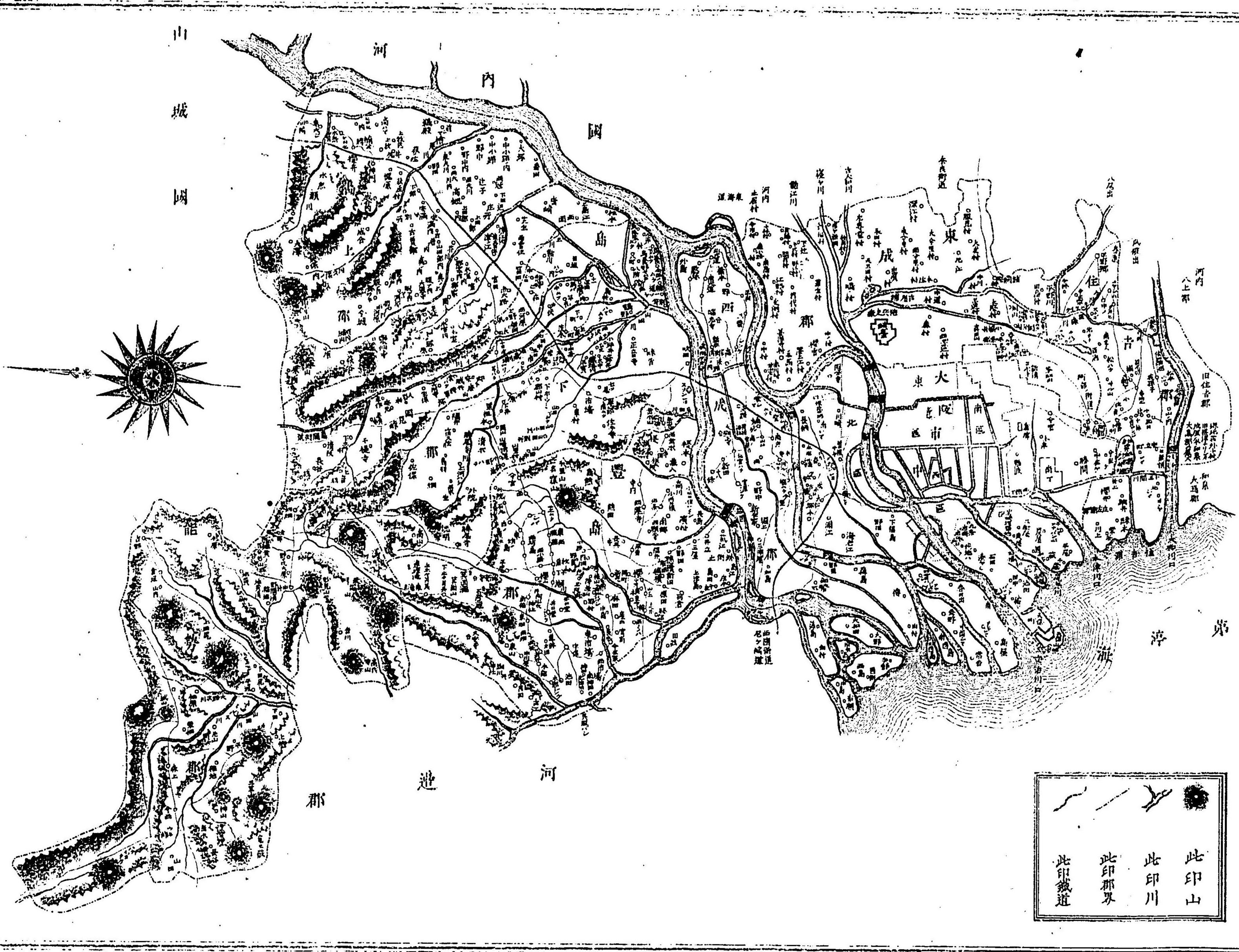
山



大正十三年三月三日

山城國

河内國



此印山	此印川	此印郡界	此印鐵道

大正四年三月三日發行

大阪府平民

明治十二年三月八日 出版御届
同 年 三 月 出 板

定價拾錢

編輯人

大阪府平民

菅原 矢三郎
府下東區北桃谷町二十七番地

出版人

全

鹿田 静七
府下東區安土町四百零八番地

發兌人

全

山口 恒七
府下東區北金町四百五十二番地

