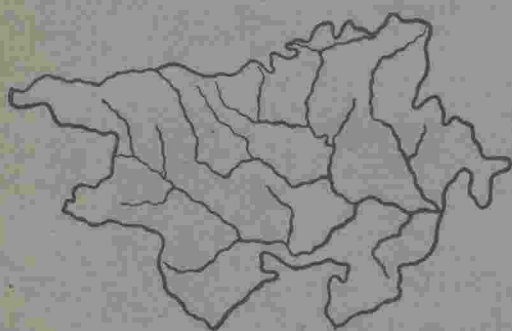



分省地誌

廣西



中華書局印行

民國二十八年八月印刷
民國二十八年八月發行



分售
地誌
廣西 (全一册)

◎ 實價國幣一元

(郵運匯費另加)

編者 萬光漢

發行者 中華書局有限公司 錫三

印刷者 中華書局有限公司

總發行處 廣州漢民北路 中華書局發行所

分發行處 各埠 中華書局

廣西

第一編 緒論

廣西遠處邊陲，強隣密邇，爲我國西南邊防重地；境內山深菁密，煙瘴瀰漫，苗獠雜處，地瘠民貧，在我國各省區中號稱貧瘠之區。惟自近年來，負責當局對於建設事業積極進行，興辦實業，整理農村，訓練民衆，改進文化，成績斐然，推爲中國唯一模範省；故茲篇所述，於廣西地誌之外，兼及廣西過去之新設施與未來之新計劃，俾關心地方建設者，有以參考借鏡焉。

一 名稱

廣西省宋時爲廣南西路，元置嶺南廣西道，屬湖廣省，廣西之名自此始，明清因之，民國仍而不改，以秦置桂林郡，故今或簡稱桂省；對廣東言，又稱粵西，英文

譯作 Kwangsi

二 位置疆界及面積

廣西在我國之西南部，位於粵江中游，跨粵江平原及雲貴山地東南之斜坡。全省位置，南起北緯二十一度三十二分（思樂縣思陵南端），北迄北緯二十六度十四分（全縣上誅），西起東經一百零四度三十六分（西隆縣上寨，馬別河一帶），東迄東經一百一十二度三十五分（懷集縣白坭，歐坑，黃鹿等村），計東西共佔經線七度三十九分，南北共佔緯線四度四十二分。其四境東與東南均界廣東，自思樂縣以至賀縣；東北界湖南，自賀縣以至三江縣；北連貴州，自三江縣而至西隆；西北接雲南，起西隆而至鎮邊；西南與安南毗連，起鎮邊以迄思陵；自安南因中法條約，改隸法屬後，遂成國境，而廣西亦成爲南國屏藩，邊防重地。其地域東西袤廣一千二百五十里，南北縱長約八百五十里。全省面積之數向無實測，各家推算者，亦各有出入，據曾世英氏推算爲八四、八九四方英里（折合二一九、

八七五方公里) Cresser 氏推算爲八〇、九七二方英里(折合二〇九、七一七方公里) Browne 氏推算爲八〇、一〇〇方英里(折合二〇七、四九五方公里) Colquhoun 氏推算爲八〇、〇〇〇方英里(折合二〇七、二〇〇方公里) William 氏推算爲七八、二五〇方英里(折合二〇二、六六七方公里) 此等數字均根據地圖推算而出,其所據地圖不同,推算之法各異,故其數亦殊。廣西於清光緒三十四年曾設陸軍測量局(後改陸地測量局)從事測量邊防。至民四測量完竣者有十六縣,其未測各縣亦加以調查估量,合製成十萬分之一之廣西圖,並逐年加以修正,較之各家據地圖推算之數,似稍準確,計爲二十一萬八千九百二十三方公里(合八萬四千五百零三方英里)折合公畝爲三萬二千八百三十八萬五千二百五十畝。至據最近內政部調查審訂數,則爲六一六、七〇九華方里,合八一八、四一二、七三五市方里。約佔全國總面積百分之二,在各省區面積比較中,佔第十六位。較最大之新疆省,僅爲八分之一;較最小之浙江省,則大一倍有奇。

三 沿革

廣西省在禹貢爲荊州南徼，春秋時與廣東同爲百粵之地。至秦置爲桂林、象郡，始隸版圖。漢初屬南越國，後改置蒼梧、鬱林二郡，屬交州，兼爲荊州零陵郡南境。後漢承之。三國屬吳，晉爲廣州地，劉宋爲湘、廣二州地，南齊因之。梁置桂、靜二州，隋爲始安、蒼梧、永平、鬱林四郡。唐屬嶺南道，置桂、容、邕三管經略使，又分置嶺南、廣西道。宋爲廣南西路，元末改爲廣西行省，明置廣西布政使司，清爲廣西省，民國因之。清季左右江一帶，尙多土司，其制世襲，土酋直接統治，自爲風習，其後漸改土爲流，劃爲縣治。清季有恩陽、恩林、恩隆、那馬、西隆、東蘭、百色、鎮邊、靖西、憑祥等十縣；民國有南丹、忻城、都安、隆山、果德、西林、鳳山、向都、雷平、龍茗、鎮結、萬承、上金、思樂等十四縣，全省共九十三縣。近新設萬承、萬岡、樂業、天峨、田西、資源等六縣，共計爲九十九縣。省會昔在桂林，民國初年，以邊防重要，移治邕寧，以資控禦，近則因國防關係，經黨政軍聯席會議，又遷省會於桂林矣。

四 行政區域

廣西省行政區劃分八區，轄九十九縣，省會昔在邕寧（南寧），現遷桂林，舊領道六（桂林、蒼梧、柳江、南寧、田南、鎮南），屬縣八十六，今道已廢。清代置十一府，下置州廳縣，外設土縣土州，民國後悉改爲縣治。二十三年後爲謀促進行政效率起見，設行政監督，劃分督察區，其下各轄若干縣，茲將各區縣名列下：

廣西行政區所屬縣名一覽表

區名	所屬	縣名
<u>桂林區</u>	<u>桂林</u>	<u>龍勝</u>
	<u>全縣</u>	<u>義寧</u>
	<u>灌陽</u>	<u>靈川</u>
	<u>陽朔</u>	<u>永福</u>
	<u>靈川</u>	<u>興安</u>
	<u>永福</u>	<u>百壽</u>
<u>南寧區</u>	<u>邕寧</u>	
	<u>武鳴</u>	
	<u>扶南</u>	
	<u>遷江</u>	
	<u>上思</u>	
	<u>綏濠</u>	
	<u>那馬</u>	
	<u>隆山</u>	
	<u>永淳</u>	
	<u>上林</u>	
	<u>同正</u>	
	<u>果德</u>	
	<u>橫縣</u>	
	<u>賓陽</u>	
	<u>隆安</u>	
	<u>都安</u>	
	<u>來賓</u>	

柳州區——柳江（舊馬平）

河池

南丹

融縣

天河

三江

中渡

忻城

榴江

東蘭

雜容

思恩

宜山

鳳山

西隆

田西

平治

百色區——百色

凌雲

西林

鳳山

西隆

田西

平治

天峨

樂業

萬岡

鳳山

西隆

田西

平治

梧州區——蒼梧

陸川

藤縣

博白

平南

興業

桂平

北流

貴縣

容縣

武宣

岑溪

鬱林

象縣

平樂區——平樂

鍾山

荔浦

賀縣

修仁

昭平

恭城

蒙山

富川

懷集

信都

修仁

昭平

恭城

龍州區——龍津（舊龍州）

（舊龍州）

憑祥

崇善

左縣

上金

龍茗

思樂

萬承

明江

養利

寧明

雷平

天保區——靖西

天保

田東

向都

田陽

鎮邊

鎮結

敬德

第二編 地文誌

第一章 地形

本省西接雲南高原，東連廣東平原，西北一帶，山脈縱橫，峯巒沓合，地勢高出海面三千餘尺。趨向東部，接近廣東一帶，高度漸減，適將全省與廣東西部及北部一帶包於其中，統稱兩粵山地。並有多數不大相聯之石灰石峯，聚立於曠闊而略帶浪形之平野中，光怪陸離極鬼斧神功之妙。至桂、柳、鬱、黔諸江，羣川奔注，匯爲西江，故雖山川盤沍，而水運尙稱便利。江水率多沿向斜層而流，遇背斜層時，往往穿成峽谷，玲瓏朗澈，風景宜人，尤以桂江、鬱江流域風景最勝，以故有『桂林風景甲天下』之稱。流域一帶，多成小平原，既饒水運，尤利灌溉，人口稠密，物產繁盛，較之西北部，地高土瘠，曠無人煙者，判若霄壤。腹地中部及東南部，地勢亦有在海拔二百公尺以下者，與廣東中部膏腴之地，統稱粵江平原。茲分山脈、河流、土壤三部述之。

一 山脈

廣西全省山脈，均系出於崑崙，其正幹爲五嶺山脈，而都陽山、勾漏山爲其支派。五嶺山脈係自貴州南境之苗嶺東延，走湘桂之間，在興安縣北者爲越城嶺，高達一千二百公尺；在湖南永明縣西，接近灌陽縣邊境者，爲都龐嶺，高達一千三百公尺；在湖南江華縣南，接富川縣界者，爲萌渚嶺，高達一千一百公尺；峯巒重疊，蜿蜒數百里，此五嶺中之三嶺，連綏本省東北界上之正幹也。其在本省東北，分支南下者，有大羅山，高九百公尺，蟠結於桂林西境；再南下有大徯山，高一千五百公尺，緜互於修仁、桂平之間，凡數百里，爲桂江與柳江、柳江與濛江之分水嶺。其餘脈北起荔浦西南境，爲雞冠嶺，高達一千公尺，綿延而南，界濛山、昭平二縣間者，爲濛江與桂江下游之分水嶺。都龐、萌渚二嶺之餘脈，又有海陽山，在興安全縣之南，高一千二百公尺，縱橫於桂江東岸，爲湘桂二江與灌江之分水嶺。是爲五嶺山脈。此五嶺山脈，就構造及成因言，皆被侵蝕之背斜層山脈。背斜層中心，有花崗岩侵入，或

寒武紀岩層之露頭。其兩旁則有志留紀、泥盆紀及石炭紀之沙岩、頁岩及石灰岩等，依次排列。大山兩旁，常有高出附近平原之低丘，高約數米，與山脈相平行，由黃色頁岩及石灰岩構成，大部爲泥盆紀或下石炭紀之產物。諸大背斜層山系間，爲向斜層谷，中多塊狀石灰岩侵蝕破碎之亂山，尖出如筍，孤立挺秀，點綴成幽美風景。

苗嶺山脈東延至雲霧山，由是分歧南出折入省境，或作南向或作東南向，連續成谷，延長數百里。羣山重疊，向東南傾斜，其東南支在天河縣起九萬山（高八百公尺），其北支在南丹、河池間野車河附近起八面山（高二千公尺），山勢雄偉，爲羣山冠。自此向東南蜿蜒，在宜山縣南起鳳凰嶺（高一千公尺），是爲鳳凰嶺脈，由西北向東南延，至柳江縣而漸低落，此山列純爲含燧石之黑色石灰岩所構成，質堅而山勢峻峭，爲柳江支流龍江與黔江之分水嶺。

六詔山脈爲南嶺正幹之支脈，自雲南東來，經鎮邊直抵同正，有三台山（高一千二百公尺）起於鎮邊縣東境，天保山（高九百公尺）起於天保縣西北境，

爲左江、右江之分水嶺，直至兩江會口而止。

都陽山脈亦南嶺分支，自六詔山分出，由雲南火燄山東北走入本省境內者，有金鐘山（高一千五百公尺）起於西隆西南，青龍山起於凌雲西北，而盤旋於思林、武鳴之間，爲黔江、鬱江之分水嶺。至那馬縣南起主峯，有高出海面一千五百公尺以上者，山高廣有泉，下注成溪，土人恆引流以灌田，故附近土地肥沃，物產豐饒。

勾漏山脈自越南入境，橫亙本省之南，縣延粵、桂界上，在思樂縣東南境起分茅嶺（高一千公尺），在上思縣東境起十萬大山（高一千一百尺），在博白縣西境起九雲嶺（高一千公尺）等高峯，東北延，起主峯勾漏山於北流縣東北，亦高出海面一千三百餘公尺，因岩穴勾曲穿漏，故名。其脈東延入粵，東接浮雲山脈，南連七星山脈，皆南嶺之支脈也。茲將本省主要山脈列表如下：

廣西主要山脈系統

崑崙南支
南嶺山系

烏蒙山脈
苗嶺脈
五嶺山脈

- 1. 越城嶺
- 2. 都龐嶺
- 3. 萌渚嶺
- 4. 騎田嶺
- 5. 大庾嶺

(由北部入境)
鳳凰嶺脈

六詔山脈 (由西隆極西入境)
都陽山脈

勾漏山脈 (入廣東)
雲浮山脈

七星嶺脈

蒙哀 樂山脈 } (南雲入) 雲嶺脈
哀牢 山脈 }

(由西邊鎮入境)

(註一) || 示幹脈 — 示支脈

(註二) 五嶺脈之一、二、三、三嶺主峯在本省東北邊境四主峯起湖南宜章之北。五主峯起於贛

粵界上。

(註三) 本系統圖採自二十二年第一回廣西年鑑。

二 河流

本省居粵江流域，境內河流，概係粵江西源西江之支流。故西江爲本省主川，其源黔江最遠，鬱江次之；所有全境之水，十九均以蒼梧爲尾閭，由此東入廣東境，經廣東而南注於海。

西江主源，來自雲南東南之沼澤，沿南嶺南麓而東南流，經百色、果德至邕寧，與由安南邊境來，經龍津之水相合。前者卽謂右江，後爲左江。由邕寧東流至桂平，與北來之柳江合，再東在濠江合北來之濠江，在蒼梧合北來之桂江，以下不遠在廣東封川又匯北來之賀江而東流出海。航線爲二千餘里，汽船可行七百五十里，民船行一千三百餘里。沿河城市，如蒼梧、邕寧、柳江，均爲西江流域內繁盛之區，交通灌溉均利賴之。中流上流，河流急傾成激流，河幅收束成峽谷，致使航行事業，發生困難。

西江上溯至桂平，卽分出兩支，向右上溯爲柳江及紅水河，向左上溯爲鬱江，

桂平卽兩江匯合點。其源最遠者，當推紅水河爲主流，今分別論述如下：

西江各支流，其源最遠者，大都來自貴州，故曰黔江。黔江之源有三：南北二源，均出雲南霑益縣烏蒙山脈之花山南麓。北曰北盤江，南曰南盤江。自滇省東流，界於黔、桂邊境，至凌雲縣西北與北盤江會。北盤江經貴州西南邊境，至册亨縣東而折會於南盤江。兩江既會，始名盤江。因水色紅濁，一名紅水河，又名紅泥河。東流黔桂界上，納巴盤江、曹渡河、濠江南流，至都陽土司折而東流，合刁江，始稱黔江。至象縣南，柳江來會，於是三源始合。

柳江有東西二源，皆出貴州獨山縣東之九層山，東源上游出獨山縣曰獨山河，經都山縣曰都江，東南流入境曰榕江，合潯江南流，始名融江。融江長二百二十公里，沿岸山岳聳立，水流湍激，航行極感不便。西源上流曰打狗河，下游曰龍江。龍江長一百九十六公里，挾濃江、中州小河、東小江等川東流，至柳江縣與融江合，稱柳江。兩源既會，經柳江縣象縣而注於黔江。黔江東南流，河中漸多砂洲，河幅亦漸闊，約三百尺至一千尺，至桂平縣與西來之鬱江合，是爲潯江。由此經蒼梧以出。

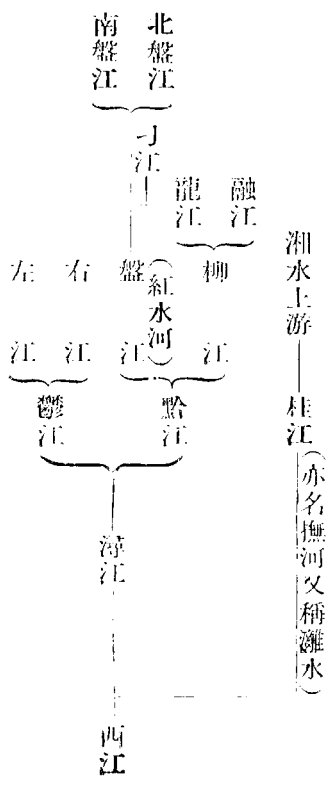
海計由源頭至蒼梧相距一千四百六十公里，其中在雲南境內者爲四百八十五公里，沿省界者達三百七十公里，在廣西境內者有六百一十五公里，潯江以上直至源頭，有流域面積一十三萬三千平方公里，由桂平至東蘭鳳山間，流域面積僅成一狹長地帶，大部流域面積，乃在東蘭鳳山以上。

鬱江起自邕寧合江鎮，經永淳、橫、貴三縣以至桂林，有左江、右江二源，右江長三百四十七公里，源出雲南廣南縣，上流曰西洋江，經剝隘東流入境，始名右江，挾衆川向東南流，至邕寧與左江會，沿岸鮮見平原，自百色至果德，兩岸叢山峻嶺，水勢湍急，果德而後，河道紆綳曲折，尤多急灘，艇舶上下，危險殊甚。左江一名麗江，長凡三百二十八公里，上游兩源，北源名龍潭水，出靖西縣西，經法屬安南境，由水口關入國境，至龍津，南源名麗江，水量較富，出安南邊境，於平而關附近入國境，至龍津相會，洄澗而東北流，納明江、邏水，會右江於邕寧之西，卽稱鬱江，曲折而東北流，至桂平與黔江合，卽稱潯江，亦稱西江，東至蒼梧縣西南，納桂江之水，流入廣東上游一帶，河幅甚仄，斜坡極峭，且多瀑布，自扶南而至三江口，兩岸小丘起伏，時而岩

山時而平野，入冬卽不良於行。淺水電船，可以週年行駛於此。由邕寧以達龍津，惟由邕寧沿右江駛至百色者，一年中僅九閱月耳。鬱江流域面積，計自邕甯以上，約六萬八千平方公里，計至潯江以上，約八萬五千平方公里。鬱江全長爲八百四十公里，由右江源頭至邕寧，長五百二十公里，由邕寧至桂平，長達三百二十公里，僅有流域面積一萬七千平方公里，因此段河流南面分水嶺，近臨河邊，而北邊分水嶺如邕賓山系，鎮龍山系等，亦距河岸不遠。故此段流域面積，亦祇成一狹長地帶。邕寧以上則不同，其北方分水嶺，自西隆、舊州與泗城間，沿山脊而至思林、新墟、定羅墟，曲折而接賓陽山系；南方分水嶺，起東京、東北部，折入粵桂邊境；西邊分水嶺，直至雲南高原之東隅，在此寬廣流域之中，支流水向東，或西南，或西北，匯納於左右二江，復由三江口匯合於鬱江，恰如漏斗形之流域地盤。

桂江亦名撫河，又稱灘水，與湘水同源而異流，出靈川縣之海陽山，北流至興安，歧而爲二：東北流入湖南者爲湘水，南流者爲灘水，經桂林、平樂、昭平而抵蒼梧，與潯江合，注入西江，長凡四百五十四公里，沿岸與柳江同，河道類皆爲順流，其支

流如海洋河（桂湘同源），大溶河小溶河及甘棠河等，亦均與山列並行。自興安以至桂林，河幅約闊二百尺，由桂林至蒼梧，河幅約闊三百尺；蒼梧、昭平之間，有闊至五百尺者，然亦有狹至百尺者，如馬峽，其最窄之點，祇五十尺。湘、桂兩江之間，原為一帶低阜所阻隔，及秦始皇置桂林、象郡，以人力鑿通山丘，構通湘、桂兩江，遂為運輸要道。南流江、角石水皆出勾漏山脈以南，下流入廣東境，屬東京灣水系。南流江下流為廉江，係桂南出海惟一孔道。茲將本省主要河流系統列下：



三 土壤

本省土壤構成之基本，以石灰岩及頁岩兩種爲多，砂岩花崗岩次之。土壤在北多屬櫻土科 (Brown Soil Group)，在南多屬準紅土科 (Lateritic Soil Group)，與準白土科 (Podzolic Soil Group)，或黃泥土科 (Yellow Soil Group)，而黑色石灰土科 (Rendyinu Group)，亦常發見其片段。就農業言，農民均屬水田農夫 (Wet Farmers)，對於乾燥傾斜土地之利用，尙乏經驗；惟表土及底土之物理性質，對於水分之涵養，可稱優良。而原野之地勢，均屬慢度傾斜土坵起伏之波狀地，故特良於排水灌溉，而農作亦限於有河流域之低地。就土壤性質言，以土壤多由豐饒之河流堆積而成，覺偏於黏性而少砂質；本省有一部且有適於陶土之鐵礬紅土，惟大多缺乏腐植質成分。其化學性方面，經廣西農林試驗場化驗組檢驗分析結果，土壤多屬酸性，雖在石灰岩構成之土壤栽植農作物，而仍須施用多量石灰。現廣西省設有地質調查所及土壤調查所，進行調查，於二十四年春開始工作，先調查邕寧、柳江、蒼梧、桂林，其次及於鬱林、桂平、龍津、百色等縣，預定四年內完成。主要各縣之詳細調查，將來卽以此調查爲根據，利用地質系統及氣候狀況，以

推知全省土壤之概略，指示各地土壤性質，及栽種作物施肥與土壤利用，及改良上應注意之點，以作經營農業者之南針。如此計劃能逐步完成，敢信桂省原野，必能成爲五穀牛隻及果品等大量生產之地也。

第二章 地質

本省地質，於清同治年間，德儒李希霍芬及光緒末年法人勒克來（Teclara）曾經實地調查，而所獲材料，皆無甚可觀。民國初年，日本東京地學協會，亦曾派人前往調查。同時國內外實業家、鑛師、工程師等，前往遊歷，從事勘查者，亦復不少，然始終未見有系統之報告。民十六廣西地質調查所成立，翌年，中央地質研究所及中央地質調查所相繼派人赴桂考察，惟祇限於桂柳大河一帶，後以發生政變，工作遂告中止。然貢獻於廣西地質之知識，亦已不少。民二十、二十一年間，省局底定，政府積極從事建設，對廣西地質調查，極爲注意，時派專員分赴各地，實地調查，工作至今尚在進行。茲將各區地層系統、地體構造、地史等，分述如次。

一 地層系統

廣西地層就兩廣地質調查所已往報告爲根據，分爲七區：(一)廣西東北部：有桂林、義寧、百壽、靈川、興安、全縣、榴江、修仁、陽朔、荔蒲、蒙山、蒼梧、藤縣、平南等十四縣；(二)廣西北部：有天河、宜山、柳江、羅城、融縣、三江、百壽、中渡、雒容、柳城等十縣；(三)廣西中部：有來賓、武宣、桂平等三縣；(四)廣西南都：有貴縣、橫縣、永淳、邕寧、賓陽等五縣；(五)廣西東南部：有容縣、北流、鬱林、興業等四縣；(六)廣西西北部：有南丹、河池、宜山、象等縣；(七)廣西西南部：有邕寧、扶南、同正、左、崇善、龍津、憑祥、寧明、明江、上金、思樂、雷平、萬承、龍茗、向都、天保、靖西、養利、淥綏等十九縣。茲分別列表如下：

廣西東北部地層

地質時代	地層系統	厚度	公尺	石化	石
近代	沖積層				
新第四紀	紅土層	二〇(不整合)			
					紅土壤、薄層礫石。

中生代末期	中生代	中生代	中生代	中生代	中生代	古生代	古生代	古生代	
二疊紀後	寒武紀或更古	志留紀	下泥盆紀	中泥盆紀	上中泥盆紀	上泥盆紀	下石炭紀	上石炭紀至二疊紀	前第三紀(?)
侵入火成岩。	龍山系	金竹拗系	四排系	榴江系	百壽系	桂林系	鹿寨系	興全煤系	紅色岩系
		一〇〇〇(?)	一〇〇—一五〇	三〇〇	二〇〇	一五〇—二〇〇	二〇〇—三〇〇	一五〇	一五〇(不整合)
相接觸。	花崗岩, 岩體多與金竹拗砂岩或龍山系頁岩、砂岩	頁岩、砂岩。	塊狀砂岩、雲母頁砂岩。	頁岩、扁豆狀石灰岩。	塊狀石灰岩。	石灰岩。	頁岩、砂岩、石灰岩。	塊狀石灰岩、含煤頁岩、管狀珊瑚化石極多。	頁岩、砂岩、礫岩。
		腕足類化石甚多。	腕足類化石甚多。	珊瑚類、苔蟲類、腕足類、斧足類化石頗多。	含腕足類化石多種。	腕足類化石頗豐。	化石甚少, 間有三葉蟲及腕足類之痕跡。		

廣西北部地層

地質時代	地層系統	厚度	公尺	石化	石
近代	沖積層	(不整合)	砂礫		
新第四紀	紅土層	五〇(不整合)	紅土及石英礫層		
代生	第三紀	一〇〇(不整合)	角礫岩、薄片狀石灰岩、頁岩、淡水螺化石甚多。		
古	上二疊紀	一五〇—二〇〇	塊狀及層狀石灰岩。(白化石分三層，上部為紡錘色或淡灰色)	蟲層，中部為細線貝層，下部為珊瑚層。	
	下二疊紀至中二疊紀	二二〇(不連續)	黑色層狀石灰岩、煤層、薄層狀燧石石灰岩。	上部為羅城介腕足類，中部為個體珊瑚，下部為管狀珊瑚。	
生	下石炭紀	二〇〇(不連續)	夾泥質石灰岩之頁岩與塊狀砂岩。	腕足類、腹足類、斧足類、海膽類、珊瑚類化石均有。	
	燕子系		塊狀深灰色石灰岩、黃色頁岩、薄層狀黑色頁岩。	珊瑚類、腕足類、腹足類、斧足類、三葉足類、頭足類、苔蟲類。	

廣西中部地層

代	上泥盆紀	百壽系	六〇〇	石灰岩，與不純潔結晶石蟲、海百合莖等化石甚豐。灰岩之互層。
中泥盆紀	蓮花山系	三〇〇(底部未露出)	不純潔泥質石灰岩、夾頁腕足類、苔蟲類、珊瑚類化石。岩層之硬砂岩礫岩狀粗石甚豐。砂岩。	

地質時代	代近	代新	代古	
地層系	沖積層	紅土層	上石炭紀至下二疊紀	上泥盆紀至石炭紀
純厚度	三(不整合)	一〇(不整合)	四五〇	五〇
公尺	黃土、沙堆。	粗沙土、含沙岩印石。	厚層黑色燧石石灰岩、及以紡錘蟲、珊瑚、苔蟲、及海厚層與薄層灰色石灰岩百合莖為主石燕則偶或之相間層。	脆質灰黃色細頁岩，間夾有薄層褐色砂頁岩、板狀細頁岩。
石化			有之	
石				

代	生	
寒武紀	志留紀至下泥盆紀	中泥盆紀
龍山系	蓮花山系	東崗嶺系
一九五〇(已露者)	八五〇	二〇〇〇
<p>黃紅色厚層細砂岩，淺黃無發現。 色淺灰色厚層頁岩相互層，夾有淺黃色淡青色薄</p>	<p>下部暗黃或褐灰色厚層石英砂岩。 砂岩。 有灰黃色或紅黃色薄層砂岩。 中部深紅色厚層砂岩，夾有灰黃色或紅黃色薄層砂岩。 岩。</p>	<p>厚層砂質結晶石灰岩，夾有薄層燐煤一層，厚層灰色石灰岩、黃白色細頁岩、薄層黑色石灰岩、灰色泥質厚灰岩、薄層黑色燧石石灰岩。 上部灰綠色、灰白色、淺褐色、黃色、淡紅色、薄頁岩、紅腮類、杯珊瑚、海百合莖等。 色灰黃色褐色相間之砂岩。中部下部未發現。</p>

廣西南部

期末	代或第三紀初	中生	
	侵入火成岩		
	斑狀花剛岩，其岩體與蓮花山系石英砂岩及頁岩或東崗嶺石灰岩相接觸，砂岩受變質作用頗烈，頁岩及石灰岩則較輕。		頁岩。

地質時代	近代	新代	中生代	古
第四紀	第三紀	二疊紀至第三紀	二疊紀	
沖積層	邕寧系	紅色岩系	三江口系	
		三〇〇(不整合)	二〇〇(不連續)	
厚度		?(不整合)		
公尺				
公岩	泥沙、礫岩及紅土	角礫岩、沙岩、頁岩、自然炭、及黏土。	礫岩、頁岩、砂岩。	石灰岩。
石化		石最多，並有植物化石。		
石				腕足類、根足類、珊瑚類、海百合莖化石甚豐。

石炭紀至二疊紀

貴縣石灰岩系四〇〇

石灰岩。

砂岩、頁岩、煤層及石灰岩。

廣西東南部

代	生	紀	地質時代	地層系統	厚度	公尺	石化
在二疊紀後	寒武紀至志留紀	志留紀至泥盆紀		蓮花山系	一二〇〇(不整合)	礫岩、砂岩、頁岩	腕足類、珊瑚類、斧足類、海百合莖等化石甚多。
侵入火成岩	龍山系				一二〇〇+	砂岩、頁岩，相間而生。	化石甚少。
						大部為花剛斑岩，間有電氣石花剛岩，雲英岩、偉晶花剛岩，其侵入而與龍山系、蓮花山系，貴縣石灰岩皆直接接觸，致各岩層中均發生變質。	

古	代	生	新	地質時代	地層系統	厚度	公尺	石化
		第三紀初期(?)			赭色岩系	七〇〇(不整合)	上部為暗褐色礫岩，中間夾有薄層頁岩，下部為褐色、紅棗紅頁岩、粗砂岩、礫岩狀砂岩。	
							上中兩部為深灰色或黑色薄層狀石灰岩，下部以腕足類化石，中下部不產	

中生代	古元代	代	生	
	古片麻岩紀	代中泥盆紀	寒武奧陶紀至志留紀(?)	上泥盆紀
	變質岩系	蓮花山系	龍山系	白壽石灰岩
	二〇〇(不整合)	三〇〇(不整合)	一〇〇〇+(不整合)	五〇〇—六〇〇(不連續)
斑狀花剛岩,常夾石英脈及顆粒較勻之花剛岩一	以淺色麻岩為主,內含石英長石及黑雲母,上部有類似石英岩之薄層。	上部為頁岩及不純之石灰岩層,下部為礫岩及礫狀砂岩。	厚層狀石英岩,中部以砂質頁岩為主,內夾板岩,及薄層狀石英岩,下部為堅硬質厚層狀石英岩,下一薄層狀石灰岩。	淺色厚層狀石灰岩為主,化石,最下部產腕足類、苔夾有灰質之角礫岩。最下蟲類化石頗豐。部復有一泥質石灰岩直覆於黃色頁岩之上。
				上部為黃褐色脆質頁岩,中部產腕足類化石甚夥。

代末期

侵入火成岩

部侵入龍山系內，一部侵入沙泥盆之古化石灰岩。

廣西西北部

代	生	古	地質時代地層系統厚度	公尺	石化	石
中泥盆紀	上泥盆紀	下石炭紀至上石炭紀	丹池系石灰岩四四〇	燧石石灰岩。	上部純為紡錘蟲類，下部以羣體珊瑚為主，亦有苔蟲類。	
東崗嶺岩	涼水坳層	丹池系石英岩二二〇	？	海相石英岩，追隨燧石石灰岩而生。	常有海百合化石，偶亦有羣體珊瑚與腕足類之遺痕。	
三〇—六〇	？			薄層狀石灰岩。	多屬腕足類。	
				脆質頁岩、結晶石灰岩、泥質石灰岩。	珊瑚類、苔蟲類、腕足類、瓣腮類、頭足類、海膽類、海百合等化石極多。	

廣西西南部地層

代 生 新		代 生 中		代 生 新		地 質 時 代	地 層 系 統	厚 度	公 尺	石 化	石
第三紀後期	第四紀	下白堊紀 第三紀初期	紅岩系	五〇+(不整合)	五〇	紅色、紅黃色黏土、細沙、礫石	紅岩	五〇+(不整合)	五〇	石	石
寧明層	紅土層	紅岩系	紅岩系	五〇+(不整合)	五〇	上部為紅色頁岩，及黃色雙子葉植物。頁岩、砂岩之交互層，其中為石英礫岩層，礫岩層下有紫灰色粗砂岩一層。中部紅色砂岩、頁岩，常見極鬆脆之黃色砂岩及綠色頁岩層。下部砂岩中夾有白色石英質砂岩，及黃色硬砂岩層。	紅岩系	五〇+(不整合)	五〇	石	石
三疊紀	三疊紀	三疊紀	三疊紀	二五〇(不整合)	二五〇(不整合)	黃色、綠色及紅色頁岩，成斧足類、葉肢介。交互層灰色及黃色砂岩，深灰或藍灰色板狀頁岩，間有石灰岩薄層。	三疊紀	二五〇(不整合)	二五〇(不整合)	石	石

代	生	古
泥盆紀		二疊石炭紀
蓮花山系		貴縣石灰岩
(?)		二〇〇〇+
<p>與深灰色泥質石灰岩成 之上為灰、紅及黃色頁岩 為紫色及黃色砂岩、砂岩 黃色頁岩成交互層。下部 灰岩，出露頗多與灰白色 甚富，成燧石層。此種砂質 薄層之石灰岩。有時砂質</p>	<p>灰綠色頁岩一層。頁岩之 上為黑色不純之層狀及 薄層之石灰岩。有時砂質 甚富，成燧石層。此種砂質 灰岩，出露頗多與灰白色 黃色頁岩成交互層。下部 為紫色及黃色砂岩、砂岩 之上為灰、紅及黃色頁岩 與深灰色泥質石灰岩成</p>	<p>上部為白色石灰岩，含燧 石極富，甚至與石灰岩層 成交互層，中部為灰白色 石灰岩，下部石灰岩多感 受變質影響而成結晶。石 灰岩，分黑與灰白色兩種， 黑色岩質大都不甚純淨， 灰白色者成塊狀。</p> <p>紡錘蟲、珊瑚化石甚為豐 富，並有腕足類化石一種。</p>

期 末 代 生 中	
代侵入凝積岩	
花剛岩	流紋岩
<p>伏波山花剛岩其顏色爲灰白色，結晶較細，與其接觸之黃色紅色頁岩，感受急劇之曲折，濼波大山爲斑狀花剛岩，呈灰白色，長石結晶較大。</p>	<p>交互層。 岩石大都作深灰色或黑色，結晶細微，惟正長石之結晶成呈白色，星散作斑狀，岩層外部，風化甚深。</p>

二 地體構造

廣西東北桂林等十四縣，其地體主要構造爲古生代岩層之褶曲，與中生代末或第三紀初花剛岩之侵入。各種構造比較顯而易見者有：(一)油漬坪花剛岩侵入體，(二)興全向斜層，(三)銀鑛山背斜層（界靈川、興安兩城間），(四)岩

山墟褶曲（義寧東境靈川西境）（五）桂林陽朔向斜層（六）古化向斜層（七）三台山背斜層（界桂林古化間）（八）駕橋嶺背斜層（九）猺山背斜層（十）杜莫盆地（蒙山北境杜莫墟附近）（十一）甘境嶺背斜層（十二）雞冠嶺背斜層（十三）蒙山盆地（十四）太平墟紅盤地（屬藤縣）（十五）平南盆地（十六）白馬墟向斜層（屬藤縣）（十七）石塘斷層（屬蒼梧縣）

廣西北部天河、宜山等十縣地質構造，大抵廣佈於融縣三江間之燕子系，受褶皺與變質之影響最大，致地層呈非常陡峻之傾斜。寺門煤系雖有二三斷層發見，其所受影響，究不若燕子系之劇。而馬平（柳江）石灰岩所受地殼變動之影響，最爲輕微，由其傾斜角之平緩，可以知之。褶皺之最顯著者有：（一）河羅內斜層，（二）融縣內斜層與長安外斜層，（三）古化內斜層。斷層之較大者有：（一）中韋斷層（在柳城大浦墟），（二）馬安斷層（在融縣大良墟），（三）寺門斷層（在羅城寺門墟）。

廣西中部來賓、宣武、桂平等三縣地質構造，亦甚複雜，構造主因爲花剛岩體

之侵入，其重要者有：(一) 瑤山單斜層，(二) 武宣東鄉墟與桂平新墟間之大斷層，(三) 桂平城西花崗岩體之侵入。

廣西南部貴縣、橫縣、永淳、邕寧、賓陽等五縣地質構造，甚為複雜。造成各大山脈之地層為蓮花山系，貴縣石灰岩等，構造之主因則為花崗岩之侵入，造成多數之褶曲及斷層，其較為顯著者有：(一) 貴縣背斜層，(二) 鎮龍山背斜層，(三) 橫縣背斜層，(四) 貴縣背斜與向斜層，(五) 貴、橫、賓三縣間之盆地，(六) 邕永、邕賓背斜層，(七) 橫、永盆地，(八) 橫縣斷層，(九) 甘棠墟附近之斷層，(十) 賓陽馬鞍山斷層，(十一) 橫縣百合墟北斷層。

廣西東南部容縣、北流、鬱林、興業等四縣地質主要構造為大容山之酸性侵入體聳於中，曲褶繁複之龍山系與百壽石灰岩環於其西南兩側，而東北較平坦之北流河谷，則第三紀初期之赭色岩系平鋪其間，有時竟向西南延展而覆於龍山系或百壽石灰岩之上。

廣西北部南丹、河池、宜山等縣地層之變動，最為劇烈，黑色之燧石石灰岩，往

往受壓力之排擠，成爲無數之外斜層與內斜層。南丹羅漢城與大廠間之倒轉褶皺，尤多發見。內斜層之最顯著者在南丹與茫場之間。外斜層之最著者，首推大廠之外斜層，其次以河池東二十五里六塘之外斜層爲最明晰。除此三者以外較小之內斜層與外斜層不勝枚舉。惟斷層無顯著者。

三 地史

當第三紀初期卽在中生代造山運動以後，新生代中期地殼未變動之前，中國南部一如中國北部各地，常有許多盆地，而廣西四圍環山，河流俱向中流貫注，成一大盆地。此盆地所遺留之堆積，卽吾人今日所謂第三紀初期之紅色岩系。此時蒼梧以東之峽口尙未開，至新生代中期此峽口開始割穿後，此堆積始固結。又經地殼變動成爲傾斜而受侵蝕。不但廣西河流之主要形成，卽肇始於此期，卽石炭岩區大平地之造成，亦當在此期。以後雖有邕寧上新統盆地之造成（邕寧盆地）並其後之拗曲（邕寧系亦有傾斜），然大體並無何劇烈之變化，而西江在

此上新統已變動之地層上，仍可割切而過，重尋故道，以達蒼梧。

自上新統邕寧系變動以後，繼以偉大之侵蝕，破碎之沈積，雖不如第三紀初期紅色岩系之廣布，而常造成古沖積堆積。此古沖積層在石灰岩區因岩塊易於分化，故不甚清白。然在非石灰岩區，如邕寧盆地，在邕寧系之上，常見有一層礫岩及與礫岩連帶而成之紅土等。其他區域之附近，凡於古生代砂岩發育地方，常見有古沖積層，如由邕寧往賓陽途中，將入山時，卽有此系。賓陽、貴縣道中亦有此項堆積自北邊山上堆來。其發育最佳者當推柳江、荔蒲間，自北觀普山南坡之礫層，厚可數十公尺，爲由北而南之支河割穿，造成高約二十公尺之梯狀地形。在沿河如桂江下游及西江沿岸則有時有礫岩層露出，有時則只有紅土爲之代表，但無論如何，當上新統以後，侵蝕現象較著，此等古沖積層與紅土堆積之時，廣西各主要河流之大體方向，均已與今日所見者相若，僅有若干支流穿割此古沖積層，而主要河流則向下剖穿甚少，仍尋故道而流，故在許多地方，如桂江下游等其與古沖積層相當之礫岩在低水期，不過只高出河面一二公尺而已。

此古沖積期以後，在氣候上有一重要之變化，即熱溼時期。因使此上述礫岩之雜石，均呈紅色，而土質堆積及礫岩中土質較多者，且於紅色之外，具有蟲狀斑點，此均代表古沖積層後，有一熱溼時期，不但影響於古沖積層，其他岩石如花崗岩及一部份其他岩石均曾受此影響，而現紅色及蟲狀斑點。

經此時期以後，仍有一次侵蝕堆積造成較新之礫石與黃色或微紅色之土壤，此等較新之礫石與黃土，並未受熱溼作用影響，可見熱溼作用之主要時期，當造成此堆積時，已不存在，一為現在，而土質堆積之所以時現紅色者，乃由次生沖刷之故。此等堆積，後距山坡較遠，而在山腳及盆地之邊或大河岸邊時現其跡，其影響以後河流之變遷，至為明顯。最後乃在盆地中部或距山較遠處，時有灰色土質，乃最近之堆積也。

第三章 氣候

本省處於低緯度而又去海不遠，寒暑之變更頗為和緩，惟因緯度與地勢之

高低而稍有區別：南部屬熱帶，居北回歸線上，地勢較低，五月至九月間，溫度常在華氏九十五度左右，炎熱潤溼；冬季溫度，最低常在華氏四十度，多霜無雪，不適健康，病疫流行。北部居北溫帶上，緯度較高，地勢又崇，四季溫和，無瘴癘之患；冬季溫度較南部爲低，東北一帶縣份，間亦有降雪結冰之事，然爲時甚暫，且不常見。是以各地氣候溫利，全年平均溫度在華氏表七十度（攝氏表二十一度）之上，氣壓平均在七百五、六十公釐之間，五、六、七、八等月份降雨最多，每當雨季，本省因無大森林吸收水量，而河道防禦工程亦未切實舉辦，沿江各地，常患水災。本省溼度亦大，全年平均在七十五度至八十五度之間，水氣漲力平均在十五公釐至十八公釐之間，七八月間常漲至二十五公釐之上，是以天氣潮溼而多霧。茲將全省全年平均溫度氣壓、雨季雨量，依三江流域，將桂林、柳江、邕寧、龍津、蒼梧、百色等縣之記錄，列表如下：

各縣逐月平均溫度（單位華氏度）

地別 蒼梧 柳江 邕寧 龍津

年別 民國一九二二年 (三年) 民國一七二二年 (五年) 民國一七二二年 (一年)

月份 / 平均別 最高 最低 平均 最高 最低 平均 最高 最低 平均

十一月	七三·九七	六〇·〇八	六六·三九	七〇·九三	五五·六八	六四·五三	七四·六〇	六二·七七	六八·三四	七五·八三	六〇·六六	六六·六六
十月	七九·二六	六六·四八	七二·五三	七八·七八	六二·九三	七二·四一	七八·八八	六八·六〇	七四·六二	七九·〇九	六七·〇六	七三·六二
九月	八五·二〇	七五·五四	八〇·二一	八九·六八	七四·三〇	八三·〇八	八六·七七	七六·九二	八二·六八	八六·四〇	七三·七二	七九·四一
八月	八九·二六	七九·一八	八三·七四	九〇·三三	七八·五八	八四·七三	八七·九〇	七八·九四	八三·四九	八六·四四	七七·二二	八四·四四
七月	八八·三五	七八·二八	八二·九七	八九·〇一	七九·七九	八四·七三	八八·二六	七九·四〇	八三·九三	八七·九一	七六·五五	八三·六四
六月	八六·八八	七七·二〇	八二·五六	八三·七二	七六·八〇	八〇·四一	八六·九七	七七·九七	八二·六五	八四·九一	七六·五五	八四·三三
五月	八四·七七	七四·一九	七九·〇九	八二·六四	七四·〇六	七八·四七	八五·八八	七五·一九	八〇·七八	八三·四四	七四·九五	八三·〇五
四月	七六·八八	六七·二一	七二·六六	七三·三三	六九·六五	七七·五三	七六·〇三	七三·五〇	七六·七八	七八·八八	六七·五八	七五·六六
三月	六六·七九	五六·五五	六二·七九	六四·七七	五七·七七	六二·四六	六六·七六	五六·四五	六二·九六	六七·〇三	五六·八三	六四·三五
二月	六二·五五	四九·七七	五七·七七	五八·四四	四七·六〇	五〇·〇三	六二·二〇	五二·六三	五八·八三	六〇·〇三	五二·四四	五五·七一
一月	六一·〇八	四六·七三	五三·八二	五三·九三	四三·四〇	五二·〇六	六二·七七	五二·二〇	五六·六六	五九·四五	四三·六三	五二·〇三

十二月	六五·二九	五·四一	五九·六六	六八·四九	五五·八八	六七·二九	四四·三六	六〇·九六	七〇·〇三	五〇·九〇	六〇·四三	
全年平均	七六·五九	六五·三三	七〇·七七	七四·八〇	六四·四一	六九·八八	七七·二四	六六·六八	七二·〇七	八〇·〇四	六五·五四	七二·六九

本省氣壓亦受東亞冬季西伯利亞高氣壓之影響，當其中心向南移動，抵達長江流域之時，其前部可越過南嶺而入桂粵一帶；當冬季時，本省本為溫暖潤溼空氣之領域，及此等北來之乾寒氣團侵入後，即伏行於本地原有溫暖潤溼之前者來自極地乾而冷，後者接近海洋溼而暖，當後者被迫上升之後，因前者向南侵襲之勢力受到若干地形之影響，且中心遠在長江流域，故抵達桂省時已成強弩之末，未能將桂省境內原有之溼暖氣團完全驅除，取而代之，因此桂省遂成爲冷暖氣流角逐之區，結果造成雨澤據廖國僑君在廣西惡劣天氣之成因（方志月刊八卷三期）一文中，統計民國二十二年二月柳江（柳州）幾全月有雨，此即高氣壓中心固定於長江流域之故，此外印度之低氣壓，在夏季亦有趨入桂省之可能，茲將各地氣壓列下：

各縣最高及最低氣壓（單位——公釐）

地 別	蒼 梧	邕 寧	龍 津
年 別	民國一九三二年 (三年)	民國二一二年 (二年)	民國二二年 (二年)
月	最高及最低	最高及最低	最高及最低
一 月	最 高 七九·五 最 低 七六·四	最 高 七七·二 最 低 七五·五	最 高 七六·一 最 低 七五·六
二 月	最 高 七五·九 最 低 七五·六	最 高 七六·九 最 低 七四·七	最 高 七六·七 最 低 七五·〇
三 月	最 高 七三·六 最 低 七五·八	最 高 七六·八 最 低 七四·六	最 高 七六·九 最 低 七四·七
四 月	最 高 七九·六 最 低 七五·三	最 高 七七·九 最 低 七四·七	最 高 七五·八 最 低 七四·五
五 月	最 高 七六·七 最 低 七五·三	最 高 七六·九 最 低 七四·二	最 高 七六·一 最 低 七四·一
六 月	最 高 七六·九 最 低 七五·〇	最 高 七五·九 最 低 七四·三	最 高 七五·六 最 低 七四·三
七 月	最 高 七五·六 最 低 七四·八	最 高 七五·九 最 低 七四·六	最 高 七四·九 最 低 七四·〇
八 月	最 高 七六·五 最 低 七四·七	最 高 七五·八 最 低 七四·一	最 高 七五·三 最 低 七四·二
九 月	最 高 七六·九 最 低 七五·五	最 高 七六·九 最 低 七四·二	最 高 七五·七 最 低 七四·四
十 月	最 高 七七·四 最 低 七五·七	最 高 七七·二 最 低 七四·六	最 高 七五·六 最 低 七五·〇
十 一 月	最 高 七四·九 最 低 七八·六	最 高 七七·四 最 低 七五·四	最 高 七五·〇 最 低 七五·七

十一月	七七·三五	七六〇·三	七七三·六	七五〇·八一	七五六·六〇	七五〇·〇〇
全年總計	七九·五一	七四七·五	七七三·三	七四二·二六	七九〇·四〇	七四二·〇〇

本省雨量，平均全年有二千四百公釐，最多者爲平樂，年有二六六二·六公釐，最少者爲那馬，年僅四二三·五公釐，一年中以六月或七月最多，十二月最少，雨日以靖西最多，年有一五六日，西林最少，年僅五〇日，普通均在一〇〇日左右。降雨以風暴雨爲最多，雷雨次之，颱風雨最少；東南各區，則有時颱風雨較多於雷雨，因六七月中，正當雷雨盛行之際，常有颱風到境，結果往往陰雨數日，雷雨次數減少。各地雨量，除那馬區外，以夏季雨量最多，冬季最少。至於冬夏兩季之差，則以西部及中部較大。東部差數頗少。茲將各地雨量，降雨日數及各季雨量百分數列表如下：

各縣逐月平均雨量及降雨日數

地別	桂林	蒼梧	柳江	邕寧	百色	龍津
年別	民國年 六一一九 (一四年)	民國年 一九一三 (一三年)	民國年 一九一三 (一三年)	民國年 一一一二 (一二年)	民國年 六七九六 (一二年)	紀元前五年 八一八 (一三年)

月別	日數		公釐數	日數	公釐數	日數	公釐數	日數	公釐數	日數	公釐數	日數	公釐數	日數	公釐數	日數	公釐數	日數
	日數	公釐數																
一月	四	九	三二	九	六	四	三九	六	四	三九	九	二四	一	二五	六			
二月	九	二二	五五	二二	一四五	二〇	七四	二二	三二	三	四四	一一	四四	一一				
三月	一三	一五	一三	一五	八八	一〇	五〇	二二	三	三	三	三	三	四七	一〇			
四月	一三	一七	一六〇	一四	六二	一四	七〇	一〇	六六	四	八五	一一						
五月	九六	一七	一八六	一四	三〇	二	一六九	一四	一九八	一一	二〇二	一一						
六月	三五	一八	一七八	一六	七四	三	一四六	一五	一九六	一〇	二五二	一五						
七月	二六	一四	一六二	一六	一五四	六	一〇八	一四	二七五	三	二五四	一七						
八月	一七	一二	一六〇	一五	一七六	一四	二二九	一四	二二二	一一	二七三	一六						
九月	九六	一七	一八〇	一三	一四八	一一	二二七	八	二二六	七	二五八	一一						
十月	七	八	八一	六	二二八	一	八六	八	四三	四	七二	七						
十一月	五	七	一五	四	三九	九	三三	四	三九	三	三六	六						
十二月	四	九	五〇	八	一七	八	二九	五	一七	二	二〇	六						

全年總計	一、八九五	一四五	一、三三	一四二	一、八九五	一五三	一、三〇	二四	一、二五七	七二	一、四七	三九
------	-------	-----	------	-----	-------	-----	------	----	-------	----	------	----

第四章 生物

廣西地處南疆亞熱帶，氣候炎熱，雨量充足。惟桂林一帶，氣候較爲溫和，北部冬季甚寒，多雨雪，有南北炎涼之殊，故其生物亦有溫帶熱帶產之別，分述如下：

廣西植物，近經秦仁昌之採集，始知其大概。據胡先驌君譯哈第博士 (Dr. Marcel Hardy) 著植物地理學 (The Geography of Plants) 載：廣西北部植物與川黔所有者相近，有亮葉小毛櫟 (*Fagus lucida* Rehd.) 柏樺木 (*Betula humilis* era, B. utilis) 杉、馬尾松、羅漢松 (*Podocarpus nerifolius*) 化香樹、朴樹 (*Celtis schenensis*) 翼朴、樟、楠木 (*Macilus ichangensis*) 梓木、欖木、石楠 (*Photinia subumbellata*) 鹿梨 (*Pyras Calleryana*) 茶、海棠、大花皂莢樹 (*Gleditsia macrantha*) 吳茱萸 (*Evodia officinalis*, *E. rutaecarpa*) 椿、楝 (*Melastoma*) 虎皮楠 (*Daphyllium glaucescens*) 白豆 (*Oroton tigrinum*) 白柏 (*Sapindiscolor*) 人面子、冬青 (*Ilex*

macrocarpa, *I. micrococca*, *I. rotunda*) 槭樹 (*Acer Fargesii*, *A. cinnamomi folium* *A. sinense*) 無患子 欒樹 (*Koehnteria bipinnata*) 枳椇 椴樹 (*Thuja tuan Ordonia axillaris*) 柯樹 (*Schinus superba*) 柞木 紫薇 柿 赤楊葉 (*Alniphyllum Fortmei*) 榕 (*Fraxinus chinensis*) 女貞 (*Ligustrum lucidum*) 等。熱帶植物有爪哇羅漢松、烏欖 (*Canarium pimela*) 黃皮 (*Clausena lansium*) 荔枝 榕樹 (*Ficus Wightiana*) 麵包果 (*Artocarpus integra* *A. bicolor*) 柯樹 (*Lithocarpus Fordiana*, *L. polystachya*, *L. Elizabethae*) 錐栗 (*Castanopsis concinna*) 楊捷木 (*Tutcheria spectabilis*) 花梨木 (*Ormosia Fordiana*, *O. pachycarpa*) 相思子 (*Abrus krecatoris*) 蘋婆 (*Sterculia nobilis*) 檳榔 桃榔 黃藤 (*Calamusthysanolepis*) 等。

廣西以北部與貴州交界處，森林最爲茂密，柳江懷遠一帶產松杉最多，樟樹尤夥，至用之爲柴薪。桂江兩岸多產杉、竹，與安南交界之十萬大山尤多熱帶林木。秦昌仁君發現之新科新種穗果木 (*Rhoiptelea chiliantha* Diels and Hand) 卽產於此。至若栽培之經濟樹木，特產如東南部之桂皮、肉桂，北部之油桐與五倍子。

龍津、白色所產之八角茴及豆蔻、檳榔、甘蔗等，皆屬重要之利源。此外尚有籐、竹類、棕櫚、鳳梨、柑橘、荔枝、芒果、柘榴、芭蕉、楓類、萬壽果、紫檀、黑檀、柚子、燈心木等。

本省南端龍津附近一帶所產植物，有如下所示：(一)龍眼、荔枝、甘蔗、交桃、芭蕉、菓、黃皮菓、鷄皮菓、火菓、蝶菓、牛奶菓、人面菓、燈籠菓、玻羅蜜、天桃、地波羅、山龍眼、山荔枝。(二)欒木、虎斑木、銀木、蘇木、椴樹、七姊妹、珊瑚樹。(三)舒節竹、實心竹。(四)茉莉、夜來香、指甲花、大丹花、扒船花、佛桑花、刺桐花、美人蕉。(五)肉桂、砂仁、桑寄生、千年健、金石攬、山胡樹、馬連鞍、打不死等。(見通南彙纂)

本省動物，除家畜魚類外，野獸有虎、豹、犀、狼、熊、狐、獾、鹿類、狢猴類、喰蟻類、蛇類，並產響尾蛇。鳥類且多類。印度所產者，據通南彙纂載：龍津附近所產動物有：(一)孔雀、錦鷄、白閑鳥、倒挂鳥、了哥、珊瑚鳥、火鷄、天鵝、五更鷄、火鳩、斑鳩、金錢鷄、黃雀、秋風鳥。(二)虎、豹、鹿、熊、黃精、箭豬、山羊、猴、花猴、白猴、通臂猴、兔、狐、菓子狸、九節狸、水獺。(三)洗馬雄、鱚魚、蚺蛇、埋頭蛇、白花蛇、烏梢蛇。(四)蛤蚧、山瑞。(五)白螞蟻、蝦蟆、百足蟲、狗婆蛇(蜥蝥)、石龍子、緒婆蛇(狗甃蛇，又稱草龍)。(六)薯蕷等。

第三編 人文誌

第一章 住民及文化

一 種族

本省民族複雜，以僮、徭、苗諸族人占大多數，漢人不過集中都會而已。漢人大抵由鄰省移來，多居住城市及平原地。南部大多由廣東移來，北部由湖南移來，是故風俗語言南北迥異。另有客家爲越、王、句、踐、遺、裔、避、楚、難、遷、於、皖、豫、贛之間，經晉、唐以來，展轉遷徙，蔓延及於本省中南一帶。因環境瘠苦，養成勇敢耐苦之風。太平天國之革命，即起於本省農民運動。自清末以來，廣、西軍人頗長於戰鬪，中法之役，邊疆賴桂軍守土抵抗；國民革命軍北伐，桂軍亦常爲前驅，縱橫掃盪，所向披靡，爲國人所稱道。其他各族，極爲複雜，有僮、徭、苗、侬、僚、伶、砂、蠻、母、老等族，而以徭、僮、侬、苗爲四大主要民族。四族之中，以僮爲最多，徭次之，苗更次之，侬族最少。徭爲緬甸

屬鐘洞殆與暹羅同族，徭人散居東北三十四縣，以徭山爲中心，分佈桂平、修仁間，大徭山、興全、灌一帶山地，及西北部份山地，如東蘭、鳳山、凌雲等縣，在本省歷史最久徭之中，又有正徭、寨徭、花籃徭、板徭、山子徭等稱謂，皆以服裝或宗教而名之，數約五萬，居常以玉蜀黍及山芋爲食糧。其遷徙經過，係自唐朝爲苗族所敗，由湖北歷洞庭遷來，先入廣東及兩粵交界，後以一路沿撫河至興全各縣；另一路集中於桂平徭山，並向貴州而去，再一路往西北出雲南，尙有一路則經過西南出安南往昔在本省常與漢人衝突，時出劫掠，明末王守仁征大藤峽徭，爲本省著名之史實。近年廣西政府勵行化徭工作，兩方日趨密切，苗族分居西北十三縣，分佈龍勝、三江、融縣以至凌雲、西隆、西林一帶，北部各縣山地以西林爲最多，約有一千二百戶，其餘各縣則數十百戶不等，總計不逾萬人，苗人爲其中優秀份子，太古時代，曾建國於黃河流域，文化已達相當程度，蚩尤之敗於黃帝，爲苗族南移之開始，迨唐虞以迄周秦，該族復屢受漢族之重創，遂分向桂邊遷徙，又爲先來之徭民所阻，祇得盤據桂林各縣，並轉向貴州、西康而去，其稱謂甚多，或以住地，或以生活，或以姓氏，

或以部落，概分之有紅苗、青苗、黑苗、白苗、花苗五種。五種苗民，以聚落分化之故，服裝各有不同。白苗、青苗較溫和，紅苗、黑苗、花苗則強悍無比。揭竿爲亂，無時或寧。至於徇人乃混集於苗人所來者，或謂其爲徭人之支派，或以爲「老漢人」，其移殖中華，似較漢人之本族爲早，後漸被苗所馴服。及苗人敗，乃隨同南竄。其分佈地點，不自據一地盤，而多與苗民同處。僮人散居全省，其人數在廣西爲最多，合廣西所有各族（漢人除外）統計之，僮族實占十分之七以上，滿佈於左、右兩江流域及以西各縣，以外並分散於柳江、邕江及撫河之一部份。根據其來源之先後及路線，可分爲南僮與北僮兩種：南僮初集於巴蜀一帶，六朝隋唐之間受漢族壓迫，乃越雲貴而來，先盤據廣西西部，然後逐漸東移。北僮則係元時始由北方向興桂遷入者。考僮族原與徭、濮、猯、伶、神、徭、母老等爲同源異派，類派之中，初以徭、濮最盛，嗣以張士貴等敗徭於前，狄青等敗濮於後，二派損失殆盡，僮於是應運而起，成爲巨族，各派俱統呼以僮明清以還，曾經與漢合作以制苗徭，亦曾與徭合而反漢，自改土歸流後，始完全漢化，其未同化者，爲數亦不過數千。

二 人口

廣西全省人口，曾於民十六年由民政廳公佈一次，全省總計爲一〇、七五三、一〇五人；民二十及二十一年，民政廳與團務處舉行登記，總數爲一〇、五二七、七八六人；各縣呈報民政廳總數爲一〇、四七五、二〇三人；三者互有出入，無從證實。茲據廣西統計局根據二十及二十一年數字作成之假定數，與民十六年之數字並列如下：

數字來源	土地面積 (一萬公里) 戶	數人	數合		計		
			男	女			
民國十六年民政廳報告	二二八、九二三一	九二八、四二六	男五、九四九、三〇七	女四、八〇三、八四八	一〇、七五三、一五七		
廣西統計局假定數	二二八、九二三一	九〇四、〇〇〇	男六、〇二六、三〇〇	女四、五七一、八〇〇	一〇、七八八、一〇〇		
平均	密度	每戶	平均	人	數每百	女子對男子	數
四九	四九	五·五八	四九	五·六六	一二四	一二六	

二十二年後，廣西民政廳重劃區鄉村界，開始實行地方自治，從事調查人口，其結果較十六年者似較準確，茲將二種數字列下以作比較：

二十二年廣西戶口與假定數比較

材料來源		戶數		數人	
民政廳二十二年調查	二、六七一、七五六	男七、〇〇六、七一〇	女五、八五五、一四〇		
統計局假定數	一、九〇四、〇〇〇	男六、〇二六、三〇〇	女四、五七一、八〇〇		
增減百分數	增四〇%	男增一六%	女增二八%		
男女合計平均	密度每戶平均	人數每百	女子對男子數		
一二、八六〇、二八九	五九	四·八一	一二〇		
一〇、七七八、一〇〇	四九	五·六六	一二六		
合計增一九%	增二〇%	減一五%	減五%		

據此表二一年間戶數增加百分之四十，人數增加至百分之十九，女子之增加較多於男子。按廣西自民二十以後，已趨安定狀態，人口並無若何變動，四年間人口增

加絕不能有此之突飛猛晉，可見皆由於調查之正確與否所致，其中戶數特別較人口增加之原因，蓋由已往之調查不明瞭戶口之意義，即係指同居共竈者而言，常遇有同一門戶者即謂之一戶，又被查者恐徵收戶口捐，常有數戶合報一戶者，致各縣每戶平均人數有達十五人之多者。再女子之增加多於男子之理由，則由於已往女子不肯全報，以為女大終須出嫁，故多不報。

本省各縣人口，據民國二十四年廣西統計局所編第二回廣西年鑑所載，列表如下：（係二十二年各縣自治籌備會查報民政廳數，新設資源縣未列入）

縣名	土地面積 (方公里)	戶數	人口		合計	密度 (每方公里)
			男	女		
全縣	六,四七六	六九,五五四	二八,四六六	四一,〇〇七	三二五,四四五	一〇五
興安	三,四三七	二九,七四六	九〇,九六六	六九,七六〇	一六〇,七二六	四七
龍勝	二,九九三	一四,七六三	三五,四五二	一九,八四〇	六五,二九二	三三
義寧	七二六	一一,二六三	二五,六〇八	三三,九七七	四八,五五五	六六

靈川	一、五五九	二六、七五九	七、一九六	六四、二〇二	一、二六、一五六	八九
灌陽	一、七七一	一四、七七一	六五、九八八	四四、九三〇	一一〇、九〇一	四九
桂林	一、九五八	七、八、五八	一七、三〇、四	一四六、四七五	一三、四九九	一四〇
百壽	一、五七七	一、四、五五	一、九七七	一六、九三六	五、九三三	二八
中渡	六九〇	六、八、五五	一五、六〇〇	一四、七七三	一、九、九〇三	四三
永福	一、〇〇〇	一、三、五、九	一、九、四〇〇	一五、〇〇五	五、四、六、五	五四
陽湖	一、一、八	一、三、八、七	六、五、一、五	五、六、七、九	一、三、〇、四	八八
恭城	一、三、五、四	一、九、三、六〇	五、五、〇、五五	四、一、〇、八	九、六、三、七、三	四三
富川	一、七、九、六	一、九、八、七、七	四、八、七、五、六	三、九、二、四	八、七、八、七、三	四九
賀縣	一、七、四	四、四、〇	一、五、四、九、六	二〇、八、九、九〇	一、九、四、八、五	六三
鐘山	一、五、五、三	一、四、七、〇	七、九、一、〇	六、六、三、三、三	一、四、五、五、四	九五
平樂	一、八、六、九	一、七、一、五、五	八、九、一、六、八	七、四、〇、四〇	一、六、三、〇、八	八七
荔浦	一、六、五、九	一、六、三、〇、九	七、四、四、四	六、四、一、五、五	一、六、六、六、六	八四
榴江	一、〇、〇、〇	一、一、一、四、一	一、二、〇、五、五	二、六、八、八、七	五、七、九、六、三	五七

興業	一、〇〇四	三三、八五六	六六、〇四九	五〇、三〇〇	一一三、三四九	一一三
貴縣	五、五八五	八二、〇〇三	二二九、一二六	一八〇、一九〇	三九九、三〇六	七一
武宣	一、八三四	三三、一〇七	六七、三四六	六二、六〇八	一一八、八五四	七〇
桂平	四、五三七	九七、七七五	二六三、七六六	二二七、三三〇	四八〇、九三六	一〇六
容縣	二、一五五	五四、三五九	一六〇、九八六	一三三、三五五	二八六、三三二	一三三
牛南	二、八五八	七九、七五五	一三三、三六六	一七一、五三八	四〇二、八三四	一四二
岑溪	一、三三三	四〇、〇七三	一〇五、一八九	八六、八七三	一九二、〇六一	一四五
藤縣	三、五六五	七四、〇九一	二二九、〇六六	一八二、七三三	四一一、七九九	一一六
蒼梧	三、一六六	八二、三三〇	二二五、五三〇	一八四、五〇五	四〇〇、二五五	一一六
信都	二、〇八一	九、九九九	二七、九九八	二五、一七五	五五、一七五	六六
懷集	三、一〇六	六八、一六三	一五四、〇七〇	一三九、六六七	二八三、三三七	九二
昭平	四、〇二二	二五、四八五	七三、七〇九	五六、一八六	一一九、八九五	三三
蒙山	二、〇四四	一八、八九九	五二、九九三	四三、五九九	九七、五三三	四八
修仁	一、三三二	一二、八三三	三二、九九五	二九、一三七	六一、一三三	四六

賓陽	二、一三三	四八、七〇四	一、八八八四	二二六、八〇八	一四五、六五三	一一五
上林	三、一三六	二、八四四	八五、七四六	七〇、八三九	一、五六、五六五	五〇
武鳴	四、九二五	四五、三九三	一一二、三三三	一〇三、六四四	二、三三、八七六	四四
隆安	一、六九一	二六、九〇七	四六、三三八	四七、七八九	九四、〇二七	五六
果德	一、三五八	六、六七三	二、五八五	二、三三四	四、九一九	三三
那馬	一、三三〇	二、八四六	二九、五四〇	二四、九六八	五四、四七八	四二
隆山	二、六三三	一九、〇一九	四五、九三三	一九、七三三	八五、六五五	三三
都安	四、七三六	四、三〇一	九七、三八三	八三、三四三	一八〇、六四	六六
象縣	一、九〇四	二五、七二六	六、三三三	五四、九四九	二六、三〇〇	六二
來賓	二、五七三	六、四八	五五、六〇五	四六、六三一	一〇、三三六	四〇
遷江	二、四四五	一六、四七七	四二、八〇三	三七、五五〇	七九、七二	三三
忻城	二、一五九	一七、四〇九	二七、八七〇	三四、〇〇一	七一、八七一	三三
柳江	二、五六六	四、六二一	二〇、一九四	二〇、四七四	二二、六六八	八三
雜容	八八一	九四八〇	二、九六〇	三三、五五八	四六、三二八	五三

橫 縣 二、四二六 五八、六六六 一三九、七一九 一五五、八七八 二五五、五九七 一〇六

永 淳 一、八七六 三〇、六七九 八三、九〇八 七三、四九五 一五七、四〇三 八四

邕 寧 四、四六一 七八、六六三 三二一、〇六五 一七九、三九一 四〇〇、四五六 九〇

扶 南 一、二六六 一一、一六九 三四、三五二 三三、四九五 六六、八四六 五五

綏 濼 八八八 六、九四二 一六、三七三 一四、四四三 三〇、八二四 三五

上 思 二、〇三四 一四、六九九 三七、二六一 二七、〇一八 六四、二七九 三三

西 隆 二、三四三 一四、二八九 三三、二二九 三〇、三三五 六三、四五四 二七

西 林 四、八五六 一〇、九八五 二五、四九六 二二、八五〇 四七、三五六 一〇

田 西 二、九八八 八、八九三 二一、一〇三 一九、六四一 四〇、七四四 一四

凌 雲 三、六四八 一三、四五〇 三三、七七三 三一、八二五 六三、五九七 一七

天 峨 二、四七七 九、六九七 一九、四六三 一八、一四三 三七、六〇五 一五

樂 業 三、二二五 九、三二四 二〇、四〇二 一八、五六五 三六、九六六 一三

鳳 山 二、五四九 一一、九九六 二七、四九二 二六、四二五 五三、九一六 二二

東 蘭 一、四五一 一九、二〇四 四七、二三三 四五、六一八 九三、八五二 六四

萬承	鎮結	龍茗	雷平	靖西	鎮邊	向都	天保	敬德	田陽	平治	萬岡	田東	百色
四三七	一、二〇二	一、二四二	一、五三七	二、七四四	二、二八〇	八九五	一、六六八	一、〇三七	一、七一四	二、八〇五	三、九八八	二、九六六	三、三〇六
六、九一六	一六、〇二五	二一、七四四	一三、三三七	四五、七九五	一五、七三四	一七、八一九	三、三九九	二、六三六	三、二八八	一六、一四四	一五、六〇〇	二、五六三	一九、六七八
一七、〇〇八	三〇、六七六	三〇、六八一	三一、五三七	二〇、六六六	三七、〇五一	四一、六六八	七三、〇九四	三、三九九	五八、二五	四二、二五九	三九、九〇一	五、九七四	四七、六六〇
一六、一八四	二六、八四〇	二八、六九九	二九、二三四	二六、二七八	三五、七一九	三五、九八一	六四、一〇三	三七、九四八	五七、一三七	四〇、六九三	三九、二六四	三六、四四四	四六、三四
三三、一四二	五七、五一六	五九、三八〇	六〇、六六二	三三、六九二	七〇、七七〇	七八、六〇九	一五六、一九七	五九、一七七	一二五、二六六	八二、九三二	七九、一六五	一〇九、四〇八	九三、八八四
七六	四八	五二	四〇	八六	三三	八八	八二	五六	六八	三〇	一九	三六	一九

發利	七九	五、〇八三	一、五四一	一、八八九	三、四三〇	三三
同正	一、〇二二	八、一三四	一八、二五九	一八、四六三	三六、七三三	三六
左縣	四四八	三、四二五	九、四五四	九、一三二	一八、五八五	四一
崇善	一、二五六	一〇、二一〇	二五、五六七	二三、三四二	四八、九〇八	四三
上金	一、二七七	八、五七三	二二、二九三	一九、三〇九	四〇、六〇二	三五
龍津	一、〇五一	一、六三九	三、三七七	三〇、一七三	六、四五〇	五八
憑祥	五九二	五、〇三四	一一、七八一	二、三三五	二五、一六六	五一
明江	四七八	五、九二六	一四、二一八	一三、二二八	二七、三三六	五七
寧明	五五六	四、四三〇	一一、八七三	一三、二二八	三三、九九〇	四三
思樂	二、三九七	六、八〇〇	一八、一三三	一五、五二六	三三、六四九	一四
合計	二八、九五三	二、六七一、七五五	七、〇〇六、七六	五、八五五、一四〇	一三、八六一、八五〇	五九

三 語言

廣西語言可分爲三大區，南部爲白話區，操廣東方言，北部操南方官話，日官

話區；僮語流行於西部，稱土話區。白話區內包括白話人、平話人、客家人等語言，白話人語言，近似粵語之土話，或謂其語言乃漢徭混合而成。平話人之語言與山東現存之一部份舊小說之字音相似；客家語則近似廣東梅縣語；官話區語言多與現時中原相似，以桂林爲中心，在華南最稱清晰，有桂林官話之稱。在白話區、官話區之間，尚有百姓話人語言，其語言介於官白而近於白話，土話區則爲土著語言及徭、苗、伶、侗、裸、裸等各種不同之語均屬之。

土話區言語，亦爲單音語，與漢語結構相同，惟注重主詞，常用倒裝文法，以表示其輕重，如酒壺卽讀爲壺酒，織布讀爲布織，其語體組織大率類此。

徭語多與粵語相通，潯、柳、平、昭、懷、賀、河口諸縣，且多諳粵語。惟桂、黔邊界之狗、板、徭，其所用語言，則全屬土腔，質素真醇未變，如狗、徭呼天曰汪，地曰墮，父曰阿把，母曰阿買，夫曰阿，婦曰阿木；板、徭呼天曰悶（一曰蒿），地曰呆，父曰布，母曰罵，夫曰保（一曰步君），婦曰來（一曰妹夜）。徭語於親屬稱謂及「人名」兩者，其前多冠以「丫」字，與粵語逼類。苗族語言多用青苗語，因青苗在西南苗系諸

族中，人數最多，其言語之行使能力，亦爲最廣，與諸苗言語，大都相通。其人呼天曰堆瓦，地曰堆，父曰罷，母曰迷，夫曰達，婦曰完英。僮人語言，尤多紛歧複雜，考范成大 桂海虞衡志云：『僮者慶遠、南丹、溪峒之人呼爲僮。』今舉南丹僮人語爲例，如謂：『鷄已鳴了。』曰『改已恨了。』『我怕他。』曰『古勞跌。』『我愛你。』曰『古矮門。』融、百、中、渡、僮語亦相同，又南丹語地爲「論」，百、中則呼爲「低」，丹語「牛吃草」爲「獨哽噠」，百、中則爲「卽滋哽吝」，丹語「我拿刀給他」爲「古收滅亨跌」，百、中則爲「古阿敏得跌」，於此可知其言語之歧別。

廣西全境，現時各民族交互雜居之地盤，約佔全省十份之八，因而語言遂龐雜如融縣西區，現時尙用所謂「五色話」。此外因各民族大多混血與同化，其人居室服用及一般生活情形，完全與漢人相同，惟聆其語言，始知其非漢人，但亦略解漢語，不過與同族會話，則全用土腔。其語言本質，尤易發生變化，尤以僮、徭兩族，居住遍全省，其與各族雜居方面，人數有多寡，時間有先後，同化有深淺，因而語言亦隨地不同，故雖同一種類，而亦呈紛亂駁雜之現象。

四 風俗

廣西因各族雜處，其民情風俗亦因民族之各殊而有不同。漢人在廣西境內者，因地瘠民貧，多尙樸實，而有刻苦精神，婦女悉從事生產，與他處游手好閒者不可同日而語。廣西女子一如男子，能種地飼畜，肩挑背負，雖在孕婦，肩承重擔，亦能行所無事。廣西山水，名著古今，以峭拔見稱，其民族性亦然，多有矯矯不羣不受羈勒之概。至於其他各族，除已漢化者外，苗、僮、侗各族風俗，因其蛻化於部落社會之下，是以風俗習慣各地不同，茲述其概要如下。

蒼梧、邕寧、柳江、桂林一帶，因人煙稠密，風俗較侈。田南、鎮南一帶，地廣人稀，甚爲貧苦。就衣食住三者之分析，則蒼、邕、柳、桂之人，因交通便利，外貨輸入較多，其衣服類非土產，而田南、鎮南多以土紗或麻布自織爲衣。食亦如之，蒼梧、邕、柳之人，日食米飯一次，米粥二次，有時亦與小麥、蕎麥、高粱、玉蜀黍等混合米粥而食。至鎮南、田南則多以雜糧爲主要食物，如都安、果德、隆安、同正、左縣及其以西各縣，多有全

年食玉蜀黍者，普通房屋多用土磚或泥築牆，屋頂蓋瓦或茅，瓦屋以蒼、桂二處爲多，鎮南一帶，樓上住人，樓下住畜，田南則人畜同居一室。

蒼梧女子服裝最盛，鄉間婦女皆有銀項圈、銀鐲、銀練等，以爲粧奩者。

苗、徭、侗三族，均處萬山、蒼鬱中，無論男女，平均每日皆有十時以上之工作，而行必崖壑，食必粗糲，風日熏炎，瘴癘侵蝕，飢寒交迫，豪劣蹂躪，因鍛鍊成堅忍耐勞，徧、齋頑強之民族，然一怒之後，又如高山瀑布，絕巘奔流，雖動之以情，喻之以理，亦所弗受，非以武力臨之，至於不能復動，則決無妥協可能。

僮人身材容貌，較漢人略爲羸悍，此外並無何種區別，苗人額低，眉濃，身矮，唇厚，目大而晦，色黃赤，髮密，髭疏，皮膚焦黃，徭人大致似苗民，惟面部略平，顴骨略高，身略長，此其異點，侗人身材高度，與漢、南人相同，眉目神態，強半類漢人，女子幼年頗嬌好，且活潑好動，孔武有力，百斤之物，負之而趨，不亞於男子，凡「耕耘」、「烹飪」、「紡織」、「貿易」、「養育」、「負擔」諸事，女子皆能任之，其在家庭地位，同爲經濟生產之重要成員，人男女雙足堅厚如鐵，登高履險，矯捷如飛，叢荆深

莽，如履平地。

苗徭服裝詭異，可謂極天下之奇觀。同一徭族，而甲系與乙系不同；同一苗族，而甲區與乙區各異。徭人男子頭挽髻，繚各色之帕，衣多對襟，下體着褲，徒跣無履；苗人亦挽髻，無論寒暑皆以布包頭，其色不等，衣短衣，袖長而窄，對襟密扣，下體着褲，與漢人同。近年交通較便之處，青年人多燻髮漢裝。女子衣式分兩種：一爲開胸對襟衣，一爲大襟左衽衣，無鈕扣，束以布帶，長者蔽膝，短者僅可及腰，下體穿裙，裙以內亦有兼穿短褲者。跣足，或躡蹠，脛則皆束腳纏。衣裙繡花甚多，其色不一。至若頸圈、手鐲、耳環、腳環等，或以銀製，或以銅製，皆粗大異常。女衣除僮人外，其餘多露胸膛，兩乳。該地婦女，如栽棉、紡紗、漿染，以至縫紉諸事，皆由自力而成，綉工複雜，耗時極多，藝術亦難進步，影響家庭生產甚大。

該地田少山多，米食多不足，故雜糧爲主要食品，雜糧種類爲高粱、穄米、旱禾、薯、芋、小麥、大麥、蔬菜多薑、芥、葱、韭、瓜、苦馬菜之屬，而多醃食。肉多鷄、鴨、豬、牛、魚、犬、獸類之屬，而多醃食。其他如蚯蚓、螞蚱、蛇、蟲等物，亦常取充饌。

苗，徭人烹飪之法甚簡，投肉入釜，水沸即取食。各族於肉食中各有特別嗜好，苗人尤喜食「豬牛羊醬」於屠殺豬、牛、羊後，去其腸內糞矢而榨取其壁膜間留存之粘液，和以葱、蒜、辣椒、鹽醋，醃肉而食，古稱「不乃羹」。（見嶺表錄異）又稱「聖蠶」。（見圖書集成一五二二卷）爲尋常款客必需之物，若無此味，即不成筵，於今猶然。

苗徭屋宇，板屋爲多，徭多居山麓，苗則多居山巔，徭多住平屋，苗則多住樓房。牛馬與人同屋，徭人與之平分左右而居，苗人則分上下樓而居。爐竈多建於中堂，舉家男婦，炊於此，食於此，眠宿於此，待客於此，未免凌亂污垢。

至於家族制度，婚姻、喪葬、集會、娛樂、祭祀、拜神等，均有其原始社會之特色，至今猶然保留。

五 教育

廣西在民十五年以前，以在舊軍閥統治下，實無教育可言，民十七年，教育雖

漸入常軌，惟翌年又以戰亂之故，復趨沉寂，迨至民二十年政局統一，政府竭力發展教育事業，教育始見長足之進展。經費方面，大有增加，計二十二年度教育經費支出之數，爲國幣二百四十七萬九千三百六十圓，較二十一年度增加四十八萬五千八百四十圓；各縣地方教育經費，二十一年度爲國幣三百五十萬零二千一百一十四圓，較二十一年度增加十六萬八千零八十八圓；二十二年度糧賦附加三成，省教育經費約七十萬圓，概行撥充地方教育需用。二十三年度全省學校教育經費數，爲三百四十一萬四千二百零四圓。

廣西高等教育，自二十年省局統一後，始開始其歷史生命，現有者僅廣西大學、省立師範專科學校、普及國民基礎教育研究院及省立醫學院四所。其主旨在注重建設專門人才之養成，廣西大學校址在蒼梧，內容極臻完善，設理、工、農三院，另有一採礦專修科；校內並設有機械工場，裝備德製最新試驗儀器，爲全國各大學冠。

省立師專，創於二十一年，校址在桂林良豐花園，以培養師資，發展廣西鄉村

小學爲主旨。國民基礎教育研究院，校址在邕寧，對於普及國民基礎教育之研究與實驗，頗有相當貢獻。省立醫學院，爲最近成立，校址在邕寧。此外對留學省外及國外之大學學生，並給予以獎學金，以資獎勵。廣西現有留學生肄業人數，國外大學及專科學校者四十七人，在國內大學及專科學校者七百三十四人，中等不計。國外留學生在日本最多，國內留學以在廣州、上海、北平等處最多，各生籍貫以北流、容縣、博白、桂平等縣佔多數，學科以法科爲最多，工科、農科次之。

廣西中等教育，年來頗注重內容之充實，如提高學生程度，實施軍事訓練；一方面積極實施勞作訓練，工廠勞動等職業教育。據二十三年調查，全省有省立高中學三，男女生七百四十八人；省立初中學十五，男女生六千四百餘人；縣私立初中四十五所，男女生五千餘人。合計中學及師範職業等學校共八十五所，男女生合計爲一萬四千五百三十三人。至其初等教育，則注重推行義務教育，全省各級小學及幼稚園，共有一萬五千一百零三所，男女生合計六十四萬九千五百二十人。此外尚有特殊學校（中央軍事政治學校第一分校、陸地測量學校、邊務學校、

法官訓練所、軍醫補習所、技術人員養成所、無線電訓練班）七所，學生一千七百餘人。

西人對廣西之佈教事業，亦不落人後。廣西教會學校，計有中學一、小學二十二所，其中天主教小學十所；基督教中學一所，小學七所；浸信會小學三所，此外回教亦設立小學一所。分佈於全縣、桂林、平樂、修仁、荔蒲、榴江、蒼梧、平南、桂平、貴縣、橫縣、邕寧等縣。

廣西各縣學校，以桂平最多，中小學數在五百一十九所，學生有二萬八千六百餘人；其次爲邕寧，中小學數約四百六十二所，學生二萬八千三百餘人；再次爲北流，學校數約四百三十三所，學生有一萬七千餘人；鬱林學校有四百二十所，但學生人數約有二萬之多；蒼梧學校數有三百一十三所，學生人數在北流以上，約有一萬九千人。

廣西省政府於二十三年，曾釐定廣西普及國民基礎教育五年計劃大綱，公佈施行，其目的在於改革社會生活，期於五年內完成普及教育工作，使全省兒童

及成人，均能受到最低限度之教育。分全省爲八指導區，每區設一指委會，負指導設計之責。各縣每一鄉、鎮、村或街，均須設立一國民基礎學校，強迫八歲至十二歲之兒童，受二年之基礎教育；十三足歲失學兒童，則受短期國民基礎教育。此外婦女壯丁，亦同時施行三個月以上之短期國民基礎教育。據艾迪博士報告：廣西已有百分之四十之兒童在小學受教育，並謂廣西在十年內，不難成爲中國之丹麥，良非虛語。

廣西對於社會教育方面，亦甚注意，設有婦女工讀學校三所，民衆學校七百十三所，演講所三十八所，圖書館五十八所，閱報所九百六十八所，公共體育場五十所，民衆教育館及其他等十餘所，推進民衆教育。圖書館以桂林之第一圖書館，及邕寧之第二圖書館規模最大，第一圖書館，爲廣西藏書最多之所，計有九千餘種，七萬三千餘冊。現並在邕寧增設省立博物館一所。同時學生及公民，均輪流受軍事訓練。凡受軍訓學生，一切起居飲食及行動，均須依照軍隊管理。軍訓人員及學生應用軍具，亦由總司令部及省政府共同負責核發。

廣西省政府爲開化省內苗徭諸民族起見，已成立特種教育委員會，在邕寧開辦特種教育師資訓練所，預備培植特種教育師資，以爲對諸民族實施教育之人材，並補助各縣特種教育區域，籌設校舍，調查苗徭社會狀況，以爲教育施政之張本。

六 宗教

道教 省民崇尙道教者大別爲二派，一爲修行道士，如昔日桂林五嶽觀之道士是，民國以來，已不多觀，一爲普通道士，平時不着道裝，惟遇建醮或誦經時始着道服，此類道士分布省內最廣，已流於商業化矣。

佛教 本省佛教以禪宗爲盛，唐時自廣東流布而入本省，桂州（今桂林）之開元寺，又名萬壽寺，舍利函記刻於唐高宗顯慶四年（民國紀元前一二五六年），容州（今容縣）城樓開元寺銅樓款文，刻於唐德宗貞元十二年（民國紀元前一一一六年），是皆可考者。惟該教向無組織，現在全省究有寺觀教徒若干，

無從稽考。

回教 回教流入本省時期有二說：一謂唐時自廣東回教會分脈而來，一謂元代由官吏傳入。全省回教會寺共有二十三所，分佈於桂林、永福、平樂、蒼梧、柳江、邕寧、百色各縣。總機關設於桂林西門外清真寺，組有廣西回教俱進會，全省教徒現有八千九百餘人，在社會上頗有相當凝固之潛力。

基督教 基督教於明末流入本省，至廣西之有教堂，則創於清代末葉。基督教分新舊二派：屬於舊派（天主教）者，全省計有四十二會所，男女教徒一四、三〇八人，勢力達十九縣，最盛者爲平南、桂平、西林等縣，傳教區域計分桂林、蒼梧、貴縣、邕寧等四處。新派（耶穌教）有宣道會、傳道會、浸信會、聖公會、安息日會之別，全省共有八十二會所，男女教徒凡三、三八三人，勢力佈四十縣，以桂林、蒼梧、桂平、邕寧等縣爲最盛。

第二章 資源

一 農業

廣西土地面積，據廣西陸地測量局推算，計爲三萬二千八百三十八萬五千二百五十畝，已耕地面積據各縣陳報計二千九百八十九萬一千一百六十一畝，其中計水田一千九百十四萬六千六百六十五畝，旱地一千零七十四萬五千四百九十六畝，佔全面積百分之九·一〇，佔各省耕地面積中第十七位（據二十四年第二回廣西年鑑）。此外荒地有一千三百二十四萬三千餘畝，石山四千八百八十四萬餘畝，其他面積一萬八千二百八十九萬六千餘畝，惟此數雖經統計局實地調查，但廣西石山甚多，縣互數百里，而荒涼之地亦復一望無垠，非俟清丈完竣，自難完全準確，行政院農村復興委員會所調查之廣西農村概況中，對耕地數字亦曾提出九大疑點，是以欲獲確數，尙須待他日之詳查。

廣西之農戶約二百三十二萬餘戶，人口約八百二十三萬餘人，其中十六歲至五十歲者，佔百分之五十，故實際從事耕種者僅四百萬人。

關於廣西農業之自然條件，如土壤，氣候，水利等，已見前述，茲請述廣西之農村概況如下。

(一) 農村概況

1. 土地及租佃制度：

廣西土地之分配，顯受人口密度與商業資本之影響；更以省外移民及自然環境之支配，經營與競爭之結果，田地所有權遂漸集中於一部份人，其無田可耕者乃不得不賃田耕種履行納租之義務。其在東南區者，以土地肥沃，交通便利，商務發達，人煙稠密，田地不敷耕作，故主佃懸殊更爲顯著。該區以佃農及半自耕農爲多，自耕農次之。行額租制，平均主佃約佔各半。西部及西北部地處邊僻，地廣人稀，交通梗塞，故多自耕農及半自耕農，佃農較少。俱行分租制，大多數爲對半分；偏西及西南各縣，亦有納十之三四者。東南及東北部交通便利之區，情形頗爲複雜，半自耕農佃農居多。納租方法，近東南部者行額租制，近北部者行分租制，平均地主得十之四五。至北部柳慶一帶，荒涼山地，觸目皆是，故農民大都爲自耕農；卽有租佃，納租亦廉，最多納十之四五，常有納十之二三。概

言之，廣西之東南部多佃農，西北部多自耕農，地權分配，亦以西北較東南爲平均。惟卽所謂自耕農也者，以田畝有限，經營狹小，兼以受高利貸資本之盤剝，故此種自耕農之經濟地位，並不較佃農爲優越。至通行佃租制度之區域，佃農納租之法大別之，可分爲四：（一）包租制亦稱額租，又曰乾租或浮租，不論田地收穫的種類成數如何，按年或按季由佃戶按照訂定辦法納穀物或租金，此種方法在全省行之者頗多。（二）分租制，此種制度，最爲普遍，主佃按照彼此訂定關於耕種等條件以決定雙方應得的成數，最高者爲主七佃三，計有平樂等四縣，最少者主三佃七，共有十縣，主六佃四者八縣，主四佃六者十八縣，最普遍者爲對分，共有五十二縣。（三）力租制，卽係徭役制度，如思恩、藤縣、博白、西隆、桂平諸縣均行之，來賓、北流等縣，且有浮租，有租無田亦爲力役之一種。（四）幫種制爲由種者出勞力，地主供給種籽及農具而與地主平均分穀。此四種租佃制度中，又有分租，糧租及錢租之別，佃租利率因地域差異而不同。約言之，桂省各地以實行糧租爲最多，分租次之，錢租則最不發達，此亦足徵廣西之農業生產關係，尙係停頓在前資本主義之階

段上，貨幣經濟在鄉村中，尙未獲得充分之發達故也。

2. 農村經濟

(甲) 借貸：廣西農村因受生產遞減，消費增加之影響，經濟

之枯竭，尤與他省初無二致。除少數小地主及小資本家外，一般農民，卽遇豐年，亦難供溫飽。一旦有事，或遇荒歉，爲生活所驅策，乃不得不向小資本者用高利借貸，故農民受高利貸資本之盤剝，備極酷烈。借貸普通分借錢還錢，借糧，預賣作物種種。借錢還錢通常月利爲二分或三分，亦有高至年利五分以上者，借糧之通行程度，較借錢爲普遍，多在春荒時借，秋收後還，其利息或包括在約定之應還穀額內，或另加利錢或利穀，預賣作物尤所習見，多於收穫前一二個月行之，賣價極賤，桂人稱之爲「放青苗」，一名「禾花穀」或「借穀銀」。至於借貸之利息，在廣西之東南部者，以商業發達，資金易於流轉，農產不致屯積，故借貸利息較低，普通年利二分，最低亦有一分者。廣西西部，與東南接近者較低，愈偏西則愈高，普通年利四分，最高竟達八分，最低亦須一分半以上。東北部桂、柳一帶交通較便，柳、慶地廣人稀，豐年足供溫飽，故利率甚平，普通不過三分，最高不過六分，最低亦有一分者。

(乙) 副業

廣西農村副業如蠶絲、紡織、榨油、製糖、釀酒、造紙、漁牧、採樵，均佔重要地位。各地農民咸利用餘力、隙地、暇時、殘料等從事生產，以補助農家經濟之不足。然此等副業生產，因外洋商品之侵入，銷售市場之被奪，連年已逐漸減少而趨沒落。至副業收入，佔農戶總收入之成數，據行政院農業復興委員會就蒼梧、邕寧、柳江、桂林、龍津五縣中之一自使用十畝者耕農之農田收入為標準，統計其總數為一百五十三圓二角，副業收入則為四十一圓七角，佔每戶總收入約百分之二七·二。至不及十畝之自耕農與半自耕農及佃農等，其農田收入則更減少，而副收入所佔之經濟地位將更增高。故副業生產銷路之呆滯，實與農村經濟以重大之打擊。

一部分農民因農田收入不敷生活，從事副業，亦無能為濟，不得已乃出售其勞力為人服役，其性質有男工、女工、童工等，其時間則有日工、月工、長工等區別。工資亦分貨幣與穀物兩種。工資除東南部較高外，各地相差甚微。年工平均約三十圓，月工農忙時約六圓，閒時約三圓；日工閒時男二角，忙時男三角，女二角。年月工

皆爲耕田多而家工少，或爲較富裕之家僱用。此外每遇農忙時，常有行幫工制者，而以供膳食或稻米或用耕畜等以作工資，此爲穀物工資。至如挑夫、割草、碾米，皆尤其下者，而檢破布、拾乾糞者，是更勞力中之末路矣。

(二) 農產物之分布

廣西南北部氣候不同，故所栽培之農作物亦有差異。北部氣候稍寒，年冬亦常降雪結冰，故農作物如大小麥之類，多有栽植，南部一帶則成半熱帶狀況，除稻麥及普通雜糧之外，各種熱帶產物均有大宗出產，茲就全省物產比較普通者，分類臚列如下：(一)糧食類：有稻、小麥、大麥、蕎麥、高粱、玉蜀黍、粟米、甘薯、芋頭、木薯、大豆、菜豆等；(二)果樹類：桂北有板栗、柿、梨、桃、李、梅、柑、橘、柚；桂南則除柑、橘二果物外，更多荔枝、龍眼、黃皮、枇杷、羅果、芭蕉、番石榴、乳瓜、羊桃、菠蘿等熱帶產物；(三)蔬菜類：有草菇、蘿蔔、白菜及各種青菜、豆類、瓜類等；(四)纖維作物則有草棉、黃麻、苧麻等；(五)物用類有煙草、花生、油菜、芝麻、糖蔗、木藍、蓼藍、生薑等；茲擇其主要者述之：

1. 稻 稻爲全省主要食糧，且爲溫熱帶作物，故各縣皆廣植之。所植之稻，有水稻、陸稻之分；水稻植於水田，產量較多，每畝約有二三百斤，植之者甚多。陸稻種於畚地，收量低微，每畝不足百斤，質亦欠佳。植之者少。水稻又分爲黏稻、粳稻、糯稻三種。黏稻佔十之八九，糯稻、粳稻較少。米質以鬱林之北流、桂平之東津最良。本省大多數水田可種兩糙，極北縣份多種一糙，中部多種二糙，極南尤以與廣東接壤各縣，且有種三糙者。計各縣超過五十萬擔以上者，在潯江沿岸有蒼梧、藤縣、平南、桂平等縣；在桂江流域者，有全縣、興安、靈川、桂林、陽朔、恭城、平樂、荔浦等縣；在黔江流域者，有象縣、都安等縣；在柳江流域有融縣、宜山、柳江等縣；在鬱江流域有貴縣、橫縣、永淳、邕寧、武鳴、上林、凌雲等縣；在潯江以南一帶，有岑溪、容縣、北流、鬱林、陸川、博白等縣；在桂江以東，賀江流域一帶，有鍾山、賀縣、懷集等縣；其中以全縣、興安、蒼梧、貴縣、邕寧爲最多，在一百萬擔以上。全省產稻數量，約在三千萬擔以上，爲其他雜糧類生產總量之二倍。

2. 麥 本省所栽之麥，以蕎麥及小麥爲最多，大麥及燕麥較少。大麥及燕麥，

在本省不甚重要。小麥又名麩麥，品質欠佳，產量尙少，以北部西部爲多，東南部較少。最多者爲全縣、興安、義寧、桂林、陽朔、宜山、忻城、柳江、那馬、上林、靖西、鎮結等縣，每年生產在一萬擔以上，至五萬擔。次爲平樂、三江、來賓、象縣、武鳴、雷平、天保、向都、龍津等縣，在五萬擔以上，至八千擔。再次爲龍勝、灌陽、永福、恭城、富川、賀縣、鍾山、荔浦、懷集、西林、凌雲、鳳山、思林、奉議、恩陽、龍茗、萬承、寧明等縣，在一千擔以上，至三四千擔。全省產量合計約爲三十餘萬擔，此等產麥地帶，多爲水源較少，每年種植一次水稻，而利用其冬期作種植大小麥者，亦有水源缺乏，原係種植旱作物者。蕎麥普通名三角麥，本省農民多用以磨粉煮粥，或混米合煮以充飢。此種現象以鎮邊、向都、鎮結及其他西部各縣爲最普遍。蕎麥之種植，多係利用隙地，或於秋初他項作物收穫之後種植之。產量在萬擔以上者，有陽朔、來賓、隆山等縣；在五萬擔以上，至七八千擔者，有融縣、思恩、上林等縣；在千擔以上，至二三千擔者，有龍勝、百壽、鍾山、平樂、武宣、貴縣、南丹、宜山、柳城、忻城、果德、武鳴、左縣等。其餘各縣，亦有生產，惟爲數無多，多屬副作物。

3. 玉蜀黍 本省多名包粟，又名玉米或包米。在全省農產中除稻及薯芋外，以此爲大宗。多產於西南、西部、北部。其中如同正、果德、東蘭以西各縣，因山嶺甚多，水源缺乏，稻作較少，交通不便，農民多種此以爲重要食糧，甚有終年食之者。生產最多者爲西南部之貴縣、邕寧、隆安、崇善、綏濠、鎮結、龍茗、向都、西部之凌雲、西林、西隆、奉議、天保、靖西、鎮邊；中部之忻城、都安、隆山、那馬、果德、恩隆、思林；北部之羅城等。大率在五萬擔以上，至二三十萬擔。又東北部之全縣、興安、龍勝、灌陽、平樂、富川、賀縣、鍾山；北部之天河、思恩、河池、宜山、鳳山；西部之思陽、西南部之同正、萬泉、養利、左縣、上全、憑祥、寧明；中部之來賓、武鳴、上林、賓陽等縣，亦在萬擔以上，至三四萬擔。全省產量合計約三百餘萬擔。

4. 高粱粟 高粱一項，各縣向有種植，惟除東北部及中部之外，不甚多見。除作補充糧食外，尙有用以製酒者。粟則有狗尾粟（俗名黃粟或小菜）及鴨掌粟（俗名穉子或穉麥）二種，品質以前者爲佳，種植者較多，每年產量約十數萬擔。

5. 薯芋 薯芋同爲農家主要食糧，亦爲養畜之重要飼料，多利用隙地或與

其他作物輪栽種植。每年產量約在六七百萬擔以上。其種類甚多：甘薯有紅皮、白皮二種，白皮又分紅心、白心，紅皮亦有紅心、白心、黃心之別，普通以白皮白心者爲最多。芋頭分爲檳榔芋、水芋及畚芋數種，以荔浦檳榔芋之品質爲最佳，價值亦較高，運銷各地，充作菜食，年產約十數萬擔。此外尚有木薯，各地栽培亦甚多，尤以新關之山場爲多，除供食料外，多用以製造澱粉，運銷省外。

6. 花生 分大小二種，種植地域甚廣，以貴縣、邕寧、富川、武鳴、永淳等縣爲最多。年產在五萬擔以上至七八萬擔。次爲全縣、桂林、平樂、荔浦、鍾山、榴江、桂平、玉林、博白、宜山、柳城、柳江、象縣、橫縣、扶南、奉議、崇善等縣。年在萬擔以上至三四萬擔。全省產量合計約八九十萬擔。盛產花生之地，多有專營油商，收買榨油運銷省內外。

7. 豆類 豆類爲農家副作物，多利用餘地或與他物混合種植，亦有與他物輪栽者。以黃豆爲最多，需用亦最廣，其餘菜豆、飯豆、豌豆、赤小豆等，亦有生產。產量最多者爲桂林、陽朔、平樂、平南、桂平、貴縣、北流、宜山、遷江、象縣、果德、武鳴、永淳、上林、綏淥、恩隆、思林、靖西、雷平、鎮結、崇善、上全等縣。大率有一萬數千擔以上至三四萬

擔。次爲恭城、富川、鍾山、羅城、河池、忻城、扶南、恩陽、天保、向都、養利、龍茗、左縣等縣，大率在四五千擔以上至七八千擔。全年產量合計約四五十萬擔。

8. 糖蔗 分爲甘蔗、竹蔗二種。甘蔗肥大，供人嚼食，竹蔗瘦小，糖質頗豐，爲製糖惟一原料，栽植遍各縣，而以邕寧之蒲廟、良慶一帶，貴縣城之南岸一帶，柳城、柳江之沿岸各地，以及永福、陽朔、恭城、富川、賀縣、河池、宜山、西隆、崇善、左縣等縣，產量最豐。全省每年產量在四十餘萬擔，除一部分自給外，尙可運銷省外。

9. 棉花 棉花一項，本省栽植已久，惟以纖維甚短，不適於紡造細紗，故不甚發達。各地雖仍有種植，每縣不過數十擔至數百擔。其主要產地如全縣、富川、博白、思恩、天河、扶南諸縣，亦不過五六百擔至千餘擔。全省合計年產不過一萬六千擔。

10. 苧麻 苧麻爲廣西生產有望之物，以桂江一帶種植者最多。如平樂一縣，年產量在一萬擔以上。次爲陽朔，年產量在七八千擔。再次爲全縣、桂林、蒙山等縣，年產量在一二千擔。其餘各縣自數十擔以至數百擔不等，全省產量約有三萬餘擔。品種分烏龍麻、六白麻、及刀麻等，烏龍麻品質良而產量少，六白麻條甚短，各

地罕種，刀麻則質優量豐，每畝年可產三百斤。所產之麻，除一部份自用外，多運銷上海、廣東、香港，轉售日本。

11. 煙茶 本省各處旱地多種之，以武鳴最多，年約產二萬餘擔；次爲全縣、賀縣、柳江、象縣等縣，年亦各在一萬擔以上。其餘北流、岑溪、平南、柳城、雒容、上林、思陽、龍茗、桂林、富川等縣，亦產千餘擔至三四千擔不等。合計全年產十四餘萬擔，除自給外，亦運銷外省。茶葉一項年產量不下三萬擔，以賀縣、蒼梧、羅城、橫縣、岑溪、藤縣爲最豐。廣西紅茶產地較綠茶爲廣，綠茶不過橫縣、象縣、賀縣、龍勝、蒼梧、貴縣、桂平等地，紅茶則遍於各縣。

12. 藍靛 此外藍靛一項，在昔原甚繁盛，且爲物產大宗，自外國染料輸入後，已一落千丈，現在種植者僅足供自給而已。著名產地有富川、貴縣、扶南、橫縣、鎮結、武鳴、來賓等縣。

(二) 林業及漁牧蠶蜂

廣西原爲天賦之林業省區，據二十四年實業部發表，廣西林地有一三一、

九二五、六〇〇市畝，佔總面積百分之四〇，尤以天然林木非常發達，惟以砍伐焚燒，致木材銳減。現政府廣設林場或苗圃，加意提倡，前途頗有可觀。至林產則桂北有松、杉、茶、桐等，桂南有香樟、八角、肉桂、楠木等工業原料及藥用植物。其中以杉爲大宗，其他各種，僅佔少數。杉以龍勝、靈川、桂林、恭城、賀縣、蒙山、懷集、羅城、河池、富川等縣最多，尤以桂林、恭城兩縣爲最著，年產甚豐。其次爲桐樹，僅桂林、柳江及左右江一帶，每年輸出約值二百五十萬圓。桐樹種類有千年桐、三年桐、對年桐，及繻面桐等，其中以前二者，品質較佳，種者亦較夥。統計全省桐油年產量不下十萬擔，爲省內林產副業品之大宗。近省政府鑑於桐油出口之利，計劃廣植桐樹，數年之後，或可見效。桂皮亦甚有名，以桂平、平南、容縣、藤縣、岑溪等地出產最多，總計每年生產五千擔。桂皮可製桂油，全省年產桂油亦在千擔左右。至八角一項，本省西南部爲世界八角之特產地，如恩陽、憑祥、天保、龍津、恩隆、寧明等縣生產最多；雷平、扶南、上林、西林等縣次之，年產約一萬五千擔。八角可製成茴油，年產二千餘擔，供本國及世界各國之用。茶油樹種植區域亦頗廣，以榴江、融縣、平樂、富川等縣爲最多。

全省年產二十萬擔。林木尚有楓、柏、樟、櫟、栲栳，及藤竹、棕、桐之類，紫檀、烏木、楠木，品質尤佳。此外尚有木棉一種，全省皆有之。至廣西森林害蟲，則以白蟻與金龜子兩種爲最著。

廣西各江均產魚，每年清明節後，天氣和煦，西潦湧漲，水量充足時，卽有魚苗發生。以鯪爲最早，次爲鯪、鱧及其他雜魚。潯江一帶，自蒼梧縣之長洲而丹竹、白馬、平南、桂平、石冲、官江、下灣、東津、貴縣、橫縣、永淳、邕寧，以至左縣等處，農民多於江邊設置多量魚網，採捕魚類。在長洲、桂平、永淳、邕寧等處，並有魚鋪開設；計長洲一處有魚鋪一百零八間之多，經銷省外。

牧畜爲廣西農民之副業，計有牛、馬、豬、羊，及鷄、鴨、鵝、鵪等類，尤以豬、牛、鷄三類產量較豐，爲輸出貿易之大宗。牛有黃牛、水牛兩種，多供田耕，乳用者絕少。牛皮及肉則爲其副產物，總計全省約有黃牛八十萬匹，水牛七十萬匹，每年有一萬三千匹之輸出。桂林、蒼梧及邕寧、桂平、百色、龍津等地，多產牛皮，年產額達二萬擔以上。豬爲普通食品，本省各墟市之酒米店及一般農民，約有百分之七十以上，皆以飼

豬爲副業，每隻重可三四百斤。西北部土人多採用野牧法，肉質不如東南各縣。餉者遠甚，飼豬最多者爲全縣、桂林、蒼梧、貴縣、橫縣、邕寧、靖西等縣，皆在六萬隻以上。至十餘萬隻。此外尚有馬、羊等，馬爲小馬，以西林、鎮邊、都安、宜山、貴縣等地爲最多。羊爲山羊，有黑色、白色兩種，土人多用作婚喪禮品。雞多矮小，農戶百分之九十以上均以此爲副業，惟平均每戶不過十隻左右，尙無專以飼雞爲業者。

年來廣西畜瘟流行，幾遍全省。據二十一年報告，全省九十四縣中，權畜瘟者有六十八縣之廣，僅牛一項，全年瘟斃者已達四萬二千二百九十隻之多，故農民爲此損失甚鉅。

廣西蠶業不甚發達，養蠶者僅扶南、藤縣、蒼梧、恭城、左縣等十餘縣，每年可養蠶六七造，桑田每畝年產桑葉六百斤，每年蠶產亦不下數十萬圓，惟以近年來外邦人造絲業突飛猛進，大批輸入，此天然絲之銷場，遂一落千丈矣。

本省養蜂地域爲百色一帶及羅城、富川、平南等縣，均爲本地天然種，總計全省產蜂蜜在二十擔以上。

二 鑛產

本省幅員遼闊，鑛產豐富，尤以錫、鋳二鑛爲最著，在我國鑛產中佔重要位置；其餘如金、銀、銅、鐵、鉛、鋅、鈹、鎢、煤、砒、水銀、石膏、石棉、硝、磺諸類，莫不俱備。惟廣西鑛務自來均聽人民自由開採，因資本微小，方法欠善，故產量甚少。由政府開採者，係自清光緒三十三年鍾山西灣之煤鑛始，惟以運銷困難，遂行停止。民國以來，由政府經營者有富賀錘錫鑛及丹池錫鑛。民國四以後，政府並給照開採錒、鎢、錳、煤等鑛。民國十六年廣西成立建設廳，設專人管理鑛務，從事測定鑛區，徵收鑛稅，查探鑛產等；二十二年，廣西成立鑛務局於鍾山，專事管理。現計全省有省營商辦之錫鑛區一處，面積四四七畝六方丈八方尺；民營領照探鑛區計有十一類，六十六公司，一百零五區，一十九萬五千二百零二公畝餘。民營領照探鑛區計有三類，五公司，十一區，一萬六千二百六十三公畝餘。

廣西鑛產現據所知照普通分類：金屬鑛計有金、銀、銅、鐵、錫、鉛、鋅、錳、鎢、鈹及

水銀等十二類；半金屬鑛計有銻、砒等兩類；其餘非金屬鑛計有煤、石油、硫、硝土、石棉、雲母、石膏、水晶、大理石、高嶺土（陶瓷土）等十類。若就用途分之，則爲國防鑛有煤、鐵、石油；貴金屬鑛有金、銀；日用金屬鑛有銅、錫、鉛、鋅；特殊金屬鑛有鎢、鉍、鉬；非金屬鑛有砒、硫、硝、石棉、雲母、石膏、高嶺土、大理石、水晶等。茲將本省鑛產分佈、儲量及產銷情形分述如次：

甲、煤及石油 廣西產煤地方及煤鑛儲量均甚多，惟可開採之佳鑛則甚少，蓋因煤質不良，鑛層過薄，運輸困難，用途未廣及濶探未周所致。廣西煤礦分佈，東部有鍾山、西灣、煤田，產煙煤，經詳細探查，由西塘向東北至老山一帶，儲煤約一千萬噸，由西灣、木橋向北至白朗約三十萬噸，開採最久，礦質最佳，且靠近公路，運輸尙稱便利。近年來祇小規模開採，供附近各地煉錫廠及燒窯之用。平樂、荔浦兩縣煤田，產無煙煤，但未詳測。東北部有興安、全縣煤田，沿桂全公路一帶土嶺，時有煤層出露，綿亙百餘里，儲量頗多。北部有羅城、寺門與天河煤田，儲量約一百萬噸，融縣、米洞煤田，表層厚六尺，走向延長二千尺以上，儲量未詳測。中部有中渡煤

田及柳城、柳江（即馬平）、大浦煤田，儲量未詳。遷江、合嶺山煤田亦產無煙煤，儲量約二千四百萬噸。礦區距離公路約三十里，須用人工或畜力運至車站，再用汽車運出紅水河或邕江河岸，轉船運梧或廣州等地銷售。該煤田所產之無煙煤，經化驗後斷為世界第一等無煙煤，火力甚強，足抵他煤數倍。民二十一年，廣西省政府集資創立遷江合山煤礦有限公司，從事開採，成績卓著。南部有博白煤田，煤質炭化未全，貴縣、三江口煤田，橫縣煤田儲量均不多。邕寧煤田延長百餘里，露頭甚多，儲量豐富。思樂煤田，儲量亦甚多。西部有百色、思陽、奉議、思隆煤田（即那坡煤田），儲量約一千五百萬噸。萬承煤田儲量未詳。統上已測之全省煤礦儲量約為六千萬噸。惟據地質調查所調查，則為三百兆噸，佔全國總儲煤量百分之〇·一二。

各區煤質，以西灣煙煤為最良，羅城、寺門、柳江之大浦及白馬村，亦產煙煤，惟開採不易。那坡煙煤，含揮發分甚多，不宜作原料，惟可用以蒸溜輕油、煤氣、瀝青、臭油、偏蘇油、硫酸銨等，現政府正從事鑽探與計劃開採，用作蒸製煤氣、石油，前途正

未可限量。思樂縣所產之燭煤，與那坡煙煤同有工業上之價值。至無煙煤則產於羅城寺門、柳江新圩、遷江合山及融縣米洞等處。褐煤則產於平樂、荔浦、中渡、邕寧、橫縣、博白、萬承等處，其中多未開採者。

廣西石油礦未經發見，僅民十六時，曾於南部之思樂縣發見燭煤以提煉成油，儲量頗富。右江江岸，近亦發見含油砂岩多層，延長十數里，含油成分在百分之三十以上，現正從事測探與提煉，如能出油，足供本省使用。

乙、鐵及其他金屬 廣西全省九十九縣中出產鐵礦者有三十三縣，計有懷集、賀縣、富川、全縣、靈川、桂林、三江、中渡、羅城、天河、宜北、南丹、柳江、忻城、武宣、桂平、容縣、北流、陸川、博白、興業、橫縣、武鳴、扶南、左縣、崇善、思樂、上金、恩隆、靖西、奉議、鎮邊、鳳山等，惟經估計者，如賀縣、里松、王家寨等處之磁鐵礦，約為六百萬噸，懷集、八甲堡、小大塘附近之磁鐵礦，約為一千六百萬噸。此外如羅城、龍巖公、景村附近之鐵礦，約為一百餘萬噸，合計為二千三百餘萬噸，均為土法開採，煉成鑄鐵，以鑄造鐵鍋及農具。

廣西錫鑛分三大區：（一）在富川、賀縣、鍾山三縣連界處，名曰富、賀、鍾區，出產砂錫最富，全區產錫之平地有一百九十平方里，每平方里含錫砂量約八千噸，其總儲量共有一百五十二萬噸，山地有四百三十五平方里，其中莊頭山面含錫砂土佔三分之一，折計得一百四十五平方里，每平方里含錫砂量二千九百噸，其總儲量共約四十二萬零五百噸。以上兩種產錫全量合計，共爲一百九十四萬零五百噸。山嶺、內窪口之儲量，雖未經估計，但以四百三十五平方里除莊頭外，總儲量應得五百零六萬噸。故全省富、賀、鍾區錫鑛儲量，總共有七百餘萬噸。惟開採不力，年僅產二三百噸不等。（二）在北部之南丹、河池兩縣境，名曰丹、池鑛區，產砂鑛與脈鑛兩種，總面積約四十平方里強，含錫砂泥土總量爲二千零七十萬餘噸，其中所含淨錫之總儲量爲二萬三千一百餘噸。計二十二年出產約四十三噸。（三）在東南部之博白、陸川兩縣，亦係砂鑛，惟開採未久，儲量亦未測定。至錫鑛已開採者，惟富、賀、鍾與丹、池兩大鑛區。富、賀、鍾鑛場附近公路，次第築成，錫質多用汽車運出，平樂轉用民船運梧，再由梧換輪運出。香港丹、池錫則先由鑛場用人力擔至河池。

車站，繼用汽車運出柳江縣，再用民船運梧，換輪運出香港。

銀鑛多與鉛鑛共生，而廣西之銀鉛鑛，以貴縣之天平山，及全縣、長界兩處出產較著。此外如興安、賀縣、荔浦、永淳、邕寧等縣，亦有出產，惟鑛床未經實測，儲量不能估計。銅鑛以天保、武鳴兩縣所產者爲最著。此外橫縣、上思、寧明、桂林、百壽、蒼梧、平南、鬱林、南丹各縣，亦有出產，現均未實測，儲量未能估定。蒼梧、東安鄉附近各山嶺亦有銅鑛，且鑛脈甚多，據陶紹勤君調查，儲量約三十六萬噸。

金鑛分佈於桂林、賀縣、平樂、荔浦、蒙山、懷集、蒼梧、容縣、貴縣、博白、融縣、南丹、宜山、柳江、遷江、來賓、武鳴、上林、賓陽、橫縣、邕寧、恩隆、奉議、天保、崇善等縣。鑛質多係砂金，產額以恩隆、天保、武鳴等縣最豐。近經廣西鑛務局派技士往各處鑽探，據觀察所得，以上林金鑛比武鳴爲優。就其分佈言，由賓陽、白岩附近金鷄山、黃華山沿土地橋、太山墟一帶金鑛，多由資本家先領鑛區，後包與鄉民淘沙，平均分取淘得之鑛，然後攜至墟市商號出售。

廣西鉛鑛與鋅鑛產地多相連接成帶狀分佈，如東北帶由全縣、灌陽、興安、

桂林、百壽、融縣延至丹池鑛區。在本省之東北角及正北角上。中南帶則由武宣經貴縣、永淳、邕寧、同正、萬承延至明江、寧明縣境。在中部南部及西南界上。桂林鉛鑛年產量據近年運銷統計，爲一萬斤，以瑞豐公司開採成績最著。鑛砂均用民船由桂江上游運梧轉輸出口。鋅鑛年產量爲四十三萬餘斤。武宣三里鉛鑛儲量估計有一百萬噸，他處皆未測定，鋅鑛亦然。

此外尚有鎢、鉍、鉬三種鑛物，產於賓陽、邕寧、及富、賀、鍾等山地，儲量均未測定。主要產地，首推賓陽，每年經邕寧出口運銷於香港，不下數萬餘斤。錳鑛產於武宣、桂平、宜山、來賓、柳江等地，以前三縣最著名，年產五萬噸，全數由蒼梧運銷香港。錫鑛分青錫、紅錫兩種，青錫產於中南部及北部河池各縣，紅錫產於西北部奉議、天保各縣，儲量甚豐，亦運銷香港。惟近年來價格甚低，出口甚少。水銀係辰砂礱煉出，辰砂產地則以龍津區養利縣之硃砂山最爲有名，此外宜北、桂林等處，均有出產。

丙、其他非金屬

廣西所產非金屬鑛物，以白硝、硫黃爲最著名，硝產於中部之都安、隆山、那馬及北部之羅城、東蘭等縣，硫產於興安縣之烏雅嶺、羅城之黃鐵

鑛中，並可以提煉硫磺。砒爲新近開採之鑛，係由毒砂礦提煉而得，產於富賀、鍾及丹池等地，均與錫鑛同出一脈。其餘如石棉，產於北部之三江、融縣、羅城及南部博白等縣。雲母產於懷集、桂平，石膏產於宜山，恩陽等縣；水晶產於各地，而以賀縣出產者較大而純。石材有大理石、硯石、磨刀石等，瓷陶土則有高嶺土、博白、融縣、羅城等處，並產石棉。

就以上所述，可知本省五金鑛產甚多，而於特種金屬鑛，如銻、錳、鈹、鎢等，儲藏極富，均爲重要軍火原料，而那坡烟煤，思樂褐煤等，可以提煉煤氣、輕油、瀝青、硫酸銹等，尤爲有特殊價值之工業品。此外如金、銀、錫、鉛等，亦爲重要之經濟資源，若能認真從事開採，匪特有利於本省之工農等業，卽於全國之國防、軍事及經濟，亦裨益甚多也。

第三章 工商業

一 工業

廣西工業素稱落後，近年來當局竭力提倡，官營及民營之新式機械工業，迭有興設，頗爲省外人士所稱道；然僅集中於蒼梧、柳江、邕寧等處，爲數尙屬寥寥，而原料及銷場問題，亦未易解決，前途發達，尙有待於繼續的努力。舊式手工業，全省隨處皆有，其較能影響本省經濟者，首推桐油、牛油、茶油、紙糖等類，惟以生產方法守舊及運費捐稅過昂，迄無特殊發展。織布業幾遍全省，亦以原料缺乏，出品粗糙，殊難立足。此外如都安之紗紙，賓陽之雨傘、雨帽及瓷器，富川之織蓆，及容縣、興安一帶之造紙、蒼梧、平南之蠶絲等，除紗紙工業產量較多，瓷器一項經提倡改良，有發達希望外，餘均日就衰落之途。茲分爲手工業及新式工業二種，略述如後：

甲 廣西之手工業：

一、土布工業 土布爲以舊式手紡織機製造之布疋，其存在方式可分三類：一爲純粹以農家婦女副業方式而存在者，二爲以家庭手工業方式而存在者，三爲採取手工工廠形式而存在者，而以後兩類爲土布工業之代表存在方式。前者可以鬱林爲代表，後者可以桂林爲代表，此二處實爲廣西南部及北部

織土布業之中心區。鬱林全縣工作織機約二千架，織戶約一百餘，年產布數額達二十餘萬疋，約值五十餘萬圓，銷賓陽、遷江、邕寧、龍津、百色等處，一部分可達黔省邊境。織布者多爲四鄉農民，多向商民購買洋紗爲原料，而將織成之布再售於出售原料者之商人，並有向商人領紗，織成後換取工資者，惟每月所得，不過毫洋四五圓耳。桂林織戶多集中於城廂附近，蓋彼等已完全脫離農村副業之關係，變成手工工廠下之工資勞動者。據廣西年鑑統計，織戶僅一千三百二十家，惟所僱織工卻有一萬九千五百餘人。每年產布數量，依該縣銷紗種類及數量推測之，似較鬱林爲多。據桂林花紗行發表，每年計銷紗二千五百包之譜。製造布疋及其他毛巾、帶子、紗帳等織品，布類並有官布、洋布、土布、土花布、土斜布、粗白布、線紗布、線花布、柳條布、灰布、藍花布、洋羅布、愛國布、華達呢、小格呢、牛山呢……等等，大別爲七類：即寬幅白布、寬幅色布、窄幅白布、窄幅色布、仿呢斜紋布及其他雜類布等。除一部份銷本地附近各縣外，從前尚可銷往貴州、雲南邊境，現以貴州雅片過境者減少，桂林土布銷場亦隨之減低，工人工資係按件

計數，折合爲計時工資，則每一小時可得洋三分，以每日工作十小時計算，每月工資尙不過九圓，其低廉可以想見。

二、紙業 紙業之著者首推都安、隆山、那馬三縣之紗紙，以清末及民十間最盛，年產紙約四五萬擔之間，運銷港、粵，價值百餘萬元。其用途大都爲製紙傘及包物、襪物之類。民十兩粵軍興，地方不靖，交通梗阻，此業已遭打擊，更以洋紙盛行，乃日益衰落。估計三縣現時產紙，年不過二萬四千擔，而大宗輸出地，亦不過寥寥四五處，計有邕寧、賓陽、佛山、廣州、香港等地。二十一年，賓陽富商等在隆山籌設茂興隆紙廠，專事製造紗紙，實爲斯業革新運動之嚆矢。次爲興安、全縣、灌陽等縣之湘紙、桂花紙、老灰紙，年產共五六萬擔，一部分銷湘、粵外，大都供本省製冥鏹之用。近年銷路已大減。此外昭平之桂花紙、容縣之福紙、賀縣、昭平、西林之竹紙，每年產量亦多，無甚銷路。

三、瓷器及其他 賓陽、白流、橫縣等地，皆產瓷器，而以賓陽爲最著，其聲譽不亞於江西之景德鎮瓷器，但所出亦僅中下品。近數年來以政府之提倡，製造

手藝，漸有精進。其產業組織極簡單，各村業戶全屬家庭工業，多自掘原料以供生產。年產約值二四一、二五〇圓。（據韓靖華君估計。）銷路僅遷江、武宣、柳江、邕寧等處；貴縣以下，蒼梧及撫河一帶，則爲外磁市場矣。至於貴縣、扶南之磚瓦，賓陽之油紙傘，紙扇，桂林之梳篦，皆爲有名特產，近以墨守舊法，銷路漸微矣。此外皮革、釀酒、切菸、麵粉、爆竹之業，亦佔廣西手工業之重要位置。

乙 新式工業 新式工業乃指使用動力者而言，自民十五、六後，始稍興盛。分民營與官營兩種，官營者多另有作用，於本省經濟之發展，殊少助益；民營者則限於資本、原料及技術、銷場等方面，亦多在沒落途中。茲述如下：

一、民營 新式機械工業以蒼梧最爲發達，民營工廠計有二十九家，資本共一五二、四九〇圓，中以火柴等爲最大，菸草業次之，鋸木業又次之。邕寧民營工廠計有十家，資本共二二、九八〇圓，中以菸草業最多，印刷業次之，機械工業又次之。統計梧、梧兩地工廠工人計一、一三五人，平均每廠二十九人。蒼梧二十九廠共有發動機三十五座，馬力二一六匹，電力九一KW，約合一二〇

匹。邕寧工廠共有發動機十一座，計馬力一四一匹。鋸木業出品，大部份分銷港粵，菸草業及火柴業出品銷售省內，並運銷雲南、貴州。其他各業工廠出品，銷路僅及省內。此外規模較大者，尚有蒼梧之肥皂工業，出品可暢銷全省。桂平、平南、容縣之桂油工業，隆安、百色之茴工業，運銷香港轉售歐美，作香料之用。

土製石油業爲廣西前數年內新興工業之一種，蒼梧民營土製石油廠創始於民十九年，至民二十一年爲最盛期，共有二十四家，邕寧約有四家，各廠出產甚豐，銷路亦廣。嗣後因受洋商亞細亞、美孚、德士古三大公司貶價傾銷，遂一蹶不振。迄至二十二年，蒼梧各廠倒閉者，已達二十二家，餘二家亦僅開四分之一，以支持殘局。廣西省政府爲維護工業起見，於民國二十三年起，規定獎勵金，石油每罐發給四角，去年七月，連此項獎金亦行取消。其後省府爲整頓稅收，及維持邕梧兩地石油業起見，特製定取締辦法，公佈施行，兩地石油工業前途，似較有望。

此外桂平及雒容等縣，各有碾米廠二三家。桂平、桂林、那坡、蒼梧皆有機器

切烟工廠，俱爲各該縣新興之工廠焉。

二、官營 廣西省營工業，在清末及民國初卽已開始創辦，如桂林之官印局，蒼梧之絲綢廠，及賀縣八步之機器採煤公司，皆其著者。惜以政局不定，多未能繼續。迄民十五、十六年，政局不定，當局銳意建設，先後籌設工廠甚多：計有柳江之廣西酒精廠，廣西機械廠，邕寧之廣西印務局（卽前官印局），邕寧製革廠；蒼梧之廣西省辦硫酸廠，賀城之富賀鍾平民工廠。二十二年，成立工商局總營其事，並計劃發展。該局首先接辦柳江酒精廠，恢復邕寧製革廠，加以整理與擴大；又設立賓陽瓷器廠，以謀改良該地之瓷器，籌辦邕寧染織廠，以期振興土布之產銷；最近又在蒼梧設立桐油提煉廠，以改進桐油質素而謀出口之增加；在貴縣及柳江設立蔗廠、糖廠，推行植蔗，發展本省糖業。此外尙有邕寧之平民習藝所、紐扣廠、骨粉廠、蒼梧之製藥廠，均具有工廠規模。

三、公用事業 廣西公共事業僅有電力廠及自來水廠二種，電力廠開辦者已有十一縣，計十一廠，中有蒼梧、柳江兩廠屬官營，其餘龍津、桂林、鬱林、北流、

容縣、博白、邕寧、百色、平樂等廠，均屬商辦。全省電氣廠發電量共二、四一五KW，其中以蒼梧廠爲最多，邕寧廠次之，桂林廠又次之。最近計劃中者有西灣大電廠及貴縣、桂平兩流動式電廠。自來水廠計有蒼梧、邕寧兩處，均屬官辦。

近數年來，廣西省政府鑒於全省工業幼稚，爲謀促進改良起見，曾於民二十二年頒發獎勵工業章程，並設立廣西化學試驗所，調查各種產品，加以化驗，力求改進。倘能就原有手工業加以改良，並切實推進新式工業，則廣西工業前途，正未可限量也。

二 商業

廣西以地處偏僻，物產不豐，工業落後，故商業情形，亦遠遜於其他各省。年來以世界不景氣與廣西內地農村之衰落，商業一落千丈，市面蕭條，貿易總額亦呈減少。因之邕、桂、柳諸大城市，商店之虧折倒閉者，時有所聞。目前商務較盛者，首推蒼梧，計有商店一、三九三家，資本總額二、七八二、二九三圓，全營業數僅一

二九、七八九、七一五圓有奇。其次爲邕寧，有商店九七九家，資本總額八九五、二六九圓，全年營業數三五、一一〇、七〇九圓。再次爲桂林、柳江，更次者爲鬱林、賀縣、百色、龍津、全縣等縣。

廣西商業集中地，除前述各大城市外，在各縣城及鄉間，尙有一種墟市，全省大小凡一、四二四處。其貿易之盛衰，視住民之多寡與生產之豐歉而定。輸出物品以農產物爲多，輸入者以食鹽、火油、洋紗、布疋、雜貨等物爲大宗。聚集日期每多三日一次，但亦有視商務之繁盛或冷淡，致日集一次，或五日、十日方聚集一次者。廣西省輸出者，多爲農產品及原料品，輸入者多爲工業或半製品，以蒼梧爲輸出入貿易之總匯。廣西內地各城市，無不對蒼梧爲入超，而蒼梧對港粵又爲入超。年來以受世界經濟恐慌之影響，貿易總額頓呈減少，而輸出之減退較之輸入尤爲激烈，是表示外貨之深入，較前益甚，而廣西之工商業，亦較前趨衰落矣。廣西之有對外貿易紀錄，始自蒼梧、邕寧、龍津三關之開關，但其統計仍不能表示廣西輸出入之真相。蓋廣西與粵、滇、黔等省犬牙相錯，邊境接壤之區，貨物自由往來，進出爲

關册所不載，故須依各統稅局報告補充。至以上三關，以蒼梧最稱重要，邕寧次之，龍津則僅有越南一部份，貿易最不發達。茲據二十二年三關進出口貿易數字與其各邊界統稅局所登記進出口貨值分類統計如下：

二十二年來廣西三關進出口貨值比較表（民元至二十二年）

年	進口		出口		進出口合計		入超	
	份貨 (國幣圓)	指 數 (國幣圓)	份貨 (國幣圓)	指 數 (國幣圓)	份貨 (國幣圓)	指 數 (國幣圓)	份貨 (國幣圓)	指 數 (國幣圓)
民國 一 年	二九,〇六三,六〇〇	二〇〇	二二,〇〇〇	二〇〇	五一,〇六三,六〇〇	二〇〇	七,九六三,六〇〇	二〇〇
民國 二 年	二九,九五二,一五七	一〇〇	九,八八六,八六一	一〇〇	三九,八三九,〇一八	一〇〇	三〇,〇五二,二〇七	一〇〇
民國 三 年	三〇,八七〇,六二〇	一〇〇	三,九三三,一五〇	一〇〇	三四,八〇三,七七〇	一〇〇	三〇,八七〇,六二〇	一〇〇
民國 四 年	三二,五六八,〇〇〇	一〇〇	三,六五二,一四四	一〇〇	三六,二二〇,一四四	一〇〇	三二,五六八,〇〇〇	一〇〇
民國 五 年	三三,八四六,九五	一〇〇	九,五六六,四三三	一〇〇	四三,四一三,〇〇〇	一〇〇	三三,八四六,九五	一〇〇
民國 六 年	三三,六一二,〇八	一〇〇	四,七五五,四六四	一〇〇	三八,三六七,五四二	一〇〇	三三,六一二,〇八	一〇〇
民國 七 年	三三,八四三,〇〇	一〇〇	六,七二一,九八四	一〇〇	四〇,五六五,〇〇〇	一〇〇	三三,八四三,〇〇	一〇〇
民國 八 年	三三,四七六,三九	一〇〇	二,八四二,四三二	一〇〇	三六,三一八,八三一	一〇〇	三三,四七六,三九	一〇〇

民國九年	二七、八五九、七〇四	四六・〇〇二四、五九六、二五四	三二・一二四、四五五、九五八	二四・〇五二	三、六三、四五〇	二六六・八三
民國十年	〇、五九七、八八五	〇七・九四二、七三六	〇二・二六三、一九七〇、二〇二	〇五・八一	九、三五五、五六九	一六〇・四
民國十一年	二一、八〇六、三八八	六一・八七八、〇九九、六四五	七、七六一、九〇六、〇三三	六五・八八	三、七〇六、七四三	四六・六三
民國十二年	二八、九四一、四九一	九九・六三三、九四一、四四六	〇九・五四三、一五五、九三七	〇三・〇五	六、七四七、〇四五	八四・八六
民國十三年	三三、一四〇、四三三	三三・六三三、五三三、四三三	一九・九五三、六、四四六	〇・七八	九、七八六、九七八	一三・二〇
民國十四年	三九、一四四、六七八	〇〇・八五九、一五、一八一	八、九七、八、六九、八五九	九三・八九	〇、二九、四九七	二七・六八
民國十五年	四八、三四八、四六	九八二、二二、五五	九九・八三九、一九九、九〇〇	三九・六〇	二六、九三六、七九六	二三・〇三
民國十六年	〇、八〇五、〇九七	一六一・四三二、六、五三六、四四二	四八・五六四七、四三、五三六	二四・六九二	四、六六、六五六	二七九・四九
民國十七年	五、二八七、三二	三四・九二一、八、七九一、九七五	一六八・八二五、〇八〇、二八八	七八・九九	一六、四九四、三三八	二〇七・四七
民國十八年	七、七八四、九九三	一四五・六一五、七三六、六九〇	一四一・三八四三、五三、六八三	一四四・〇五	二二、〇四六、三〇三	一五一・五三
民國十九年	二五、三四、五八三	三三・六六九、五三、七五九	八五・六三三、四、八四七	三四二・一五	三三、五、七八一	八三・一九八・五〇
民國二十年	三二、九六四、〇三八	七三・七四一、三、九〇八、六五六	二四・九四四六、八七二、六九四	一五五・一三	二九、〇五五、三八三	三三九・六八
民國二十一年	三二、七九六、五二	七一・八七二、三三、六三九	二〇〇・八一四四、〇二九、二二〇	一四五・六九二	二、五七三、九五三	七二・三六
民國二十二年	三二、七二一、五九〇	六六・一八二、二六〇、一六八	二〇九・三三四、八七一、七五八	一四三・一九	一九、五五二、四三	三四五・九四

本表貨值乃海關兩以一、五五八之比率折合爲國幣圓之單位

類	別出		口入		口出		超入		超	
	類	類	類	類	類	類	類	類	類	類
糧食類	三、〇七三、二七〇	二〇九、六六〇	二、八六三、六一〇							
服飾類	六、五五〇	四一〇、七八〇								
棉及棉製品類	二五、七八〇	八七、四八〇								
麻及麻製品類	一九九、〇六〇	一一、五五〇								
生毛及毛織品類	四九、八六〇	八、七八〇								
絲及絲織品類	六〇	八〇、〇三〇								
山貨及食物類	一、五九〇、八一〇	七四五、九三〇								
藤棕草及製品類	一一、八三〇	三三九、〇四〇								
紙料及印製品類	七八四、〇七〇	五六五、五六〇								
木料及木製品類	四、五四七、〇〇	四一、三六〇								
竹料及竹製品類	二六八、七四〇	五〇、五五〇								
磚瓦磁泥玻璃類	三四三、七〇〇	一六五、七八〇								

顏料類	一〇五、〇三〇	四七、六三〇	五七、四〇〇	
燃料膠漆類	一、一五一、六七〇	六六三、七二〇	四八八、九五〇	
雜貨及用具類	二四八、七九〇	八二七、一七〇		五七八、三八〇
藥材類	二四三、五一〇	四二一、八二〇		一六九、三二〇
煙酒類	四二、六〇〇	三五、七七〇	六、八三〇	
茶類	一一六、四五〇	六、〇三〇	一一〇、四三〇	
菓品类類	四五三、四四〇	六〇、四四〇	三九三、〇〇〇	
罐頭及糖果類	三四〇、八三〇	二八八、四九〇	五三、三四〇	
水族及水產類	八五〇	二二六、三〇〇		二二五、四五〇
牲口及骨角類	五、五八四、八〇〇		五、五八四、〇〇〇	
皮革及皮製品類	一、二八、三三〇	二六、三九〇	一、一〇一、八三〇	
金屬及其製品類	二〇九、五〇〇	二三五、四五〇		二五、九五〇
珠寶類		四五〇		五四〇
礦產類	三四二、九〇〇	四、五九〇	三三八、三二〇	

機器及電器工具類	三、八一〇	一七六、九五〇	一七三、一四〇
藥品及玩具類	-	一八、七三〇	一八、七三〇
香料及化妝品類	二、七四〇	一五、一八〇	一三、八三〇
合計	三〇、八七六、四五〇	六、三九六、六六〇	一四、四八六、七三〇

廣西之主要輸出品爲穀米、油類（花生油、茶油、桐油及其他香油）、佔百分之二九，牲畜（牛、豬、家禽、生黃牛皮、小牛羊熟皮及熟黃牛皮）佔百分之二四，再次礦砂、木材、糖、紙及其他農產品。輸入貨主要爲棉紗，佔總輸入值百分之三一，次爲棉布及其他棉織品，佔百分之二五，再次爲燃料（汽油、柴油、石油）、食鹽、紙煙等工業品及半製品。軍用品亦佔大宗，據廣西統計局估計，每年飛機及軍械入口數值，約計毫幣四百萬元。此外所謂特貨，亦爲大宗進口，估計每年約三千萬兩；其中十分之一行銷省內，亦值毫幣四百萬圓。進口商品，洋貨佔百分之二八，國貨則佔百分之七二。茲將二十一年份進出口貨物量值統計如下：

二十一年份出入口貿易貨值統計

飲	品											食		外洋	國內	洋貨	土貨	合計		出	超入	超
	茶	合	他	鹽	魚	蛋	肉	牲	糖	菓	百	蔬	糖					粉	雜			
類	計	類食品	類	介類	類	類	畜	食類	子類	菜類	菜類	類	類	類	穀類							
三九,六八一	三,一五〇,四六三	八七,二〇〇		一五七	一七,一四三	一六,六二〇	二,六八九,三六七	一四,一七八	二五,三三一	一三一,四二六	一〇九,六六〇	二,〇四四	六,四〇五	一,九六六	四七,九六三							
五六	一〇,三五五,〇三三	三九,九七四		六,二七七	三七,六九九	四,五五八	五,二二〇,〇二二	三八三	一三,九五一	二六二,〇三三	三三〇,七〇〇	四三四,八七〇	一六,七七八	六七,五三三	三,一六一,八四八							
四〇八	一,七七三,一四七	九〇,九七三		五九,二九九				三,九八八	三五八	四七,三八	四,五九五	二六,八六六	七九,九〇五	四四二	一一,五四四							
五,八五三	五,二八一,八〇三	二七,六五五		二〇三,五六四	一六三	一一,六九九	一九六,七〇九,三六八	七,三五八	一八六,四四二	一四六,九五二	二七五,五五四	一八二,四二二	二九四,九六一	一〇一,三三五	一〇,七六六							
三九,七七七	三,三五五,七六四	四五六,九九四		六,四三四	五四,八三五	二,二〇三	七,八〇九,三六八	一五,五六一	三九,二七二	三三三,四九九	三三〇,四三〇	四六六,九二四	一四三,二三三	六三九,三六一	三,三〇九,八三一							
六,二六一	七,〇五四,九五〇	三六一,五八七		八〇〇,八六三	一六三	一一,六二九	一九六	八〇,三三六	一八六,六九九	一九四,二六九	二八〇,一四九	四七九,二四七	一,〇三三,八六七	一〇二,六七六	三,三三〇							
三三,四七六	六,四四〇,八二四	九四,四〇七			五四,六七三	九,五八三	七,八〇九,一七二		一八八,一七〇	一八七,四七	五〇,二七一		八七〇,七四	五三六,六八五	三,一八七,五二二							

成政府之金融機關，民十粵桂軍興，基金悉被挪用，曾一度倒閉，民十五年再度成立。民十八年政變，又告停頓。迨民二十一年，始重組廣西銀行，撥毫銀三百四十萬圓爲開辦基金，規定資本總額爲毫銀一千萬圓，設總行於邕寧，並在港、梧、邕各設分行，在龍津、桂林、柳江、鬱林，八步分設匯兌所，其下再各設辦事所計十九處，營業區域，達全省八十六縣。

典當業爲我國舊式之平民金融機關，實爲我國最普遍之高利貸。廣西平民金融枯竭不亞他省，惟典當業並不十分發達。據最近調查，綜計全省九十四縣中，開設典當業者，不過二十七縣，共一百八十二家。以貴縣（二十二所）、陸川（二十所）、平南（二十所）、博白（十八所）等縣爲最多，鬱林、橫縣（各十二所）次之。其他各縣，則爲數極少。月息大都三分，一分五者，僅桂林之桂善、積善二大餉押，期限均爲一年左右。

本省貨幣分銀毫、紙幣、銅圓三種，而以雙角銀毫爲本位幣，每五枚值洋一圓。銀毫有廣東鑄造之廣毫與本省鑄造之兩毫兩種，兩毫僅能通行省內。民十五年，

蒼梧造幣廠改鑄嘉禾新毫五百萬圓，然以環境關係，出世不久，即多熔鑄。紙幣分兩種：一爲廣西省銀行發行之兌換券，一爲省金庫發行之金庫券。前者分壹圓、伍圓、拾圓三種，發行總額爲二千萬圓，實際流通額不過五六百萬圓。發行庫存券，約一千三四百萬圓。後者亦分壹圓、伍圓、拾圓三種，發行總額爲二百萬圓，以一百萬圓封存金庫，流通額不足一百萬圓。兌換券通行較廣，金庫券則多用爲繳納公款，發給俸給之用。銅圓分當十與當二十銅圓二種，多爲粵省所鑄，湘、川二省者亦有之。以當二十銅元使用最廣，年來因銅圓充斥，市價大跌，影響人民經濟，頗爲嚴重。

廣西通行貨幣除上述外，尚有港紙與法光兩種，通行於蒼梧、邕寧等大商埠，及香港經濟勢力到達之區；法光爲安南所發行，本省毗連安南之境，舊鎮安道屬各縣均通行之，且以之作直接交易之用，誠奇特現象也。

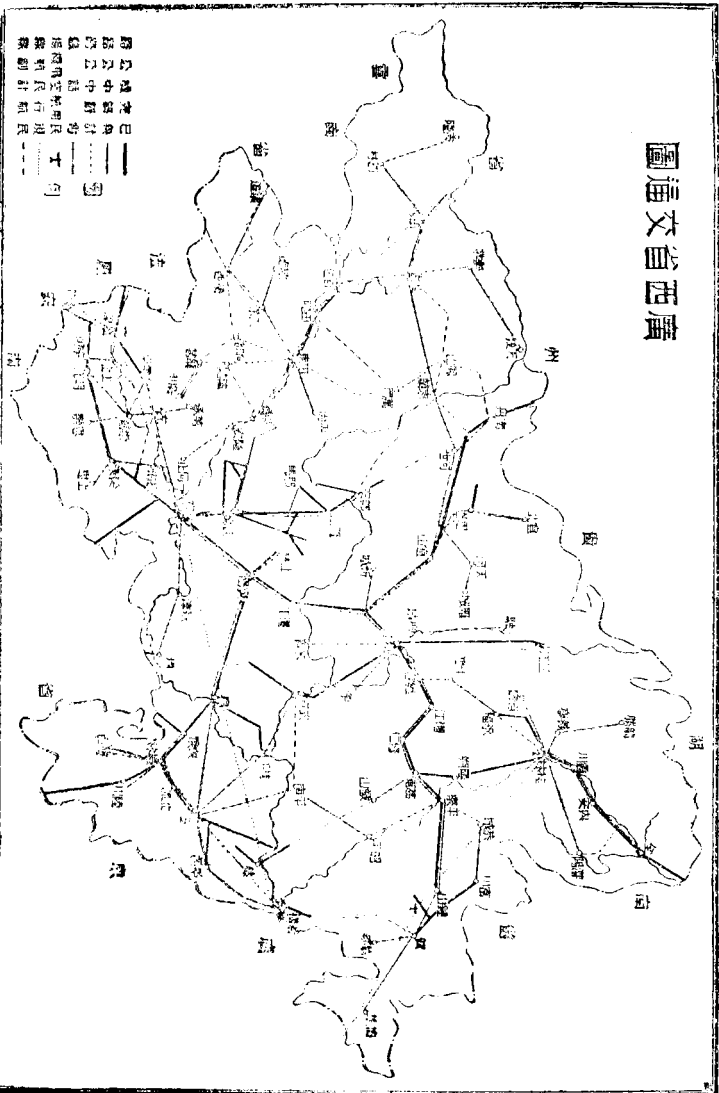
第四章 交通

本省諸川，極擅水運，就中尤以潯江、鬱江、灘江、黔江爲最著。航行之具，有蒸氣

輪船及電船（卽燃石油鼓動汽機之小輪船，俗呼之爲電船）等，惟西江上游，河道淺溢，輪渡不便行駛，電輪亦難於發展，故民船尙能保持固有之地位。梧柳、梧邕兩綫順水貨，亦多用民船運載，而電船未及之地，輸運貨物，尤多賴民船。民船種類甚多，茲據支那省別全誌廣西省所載者列下：

一、麻陽船：船長一百二十呎，吃水深八、九呎，載重至十萬斤，自粵運鹽入口，多用此船。二、車船：船尾有水車，以人力鼓輪而行，爲西江流域獨有者，搭載旅客及貨物。三、艚船：專載貨物者。四、駁船：專送貨物者，船員五人至十人。五、例扒子：較駁船爲大，船員十餘人，桅二三根。六、搬米艇：船身狹小，專運米糧。七、扒船：長五六十呎，備小火炮爲緝私防盜之用。八、湖南船：較前稍大，屬駁船類，夏季漲水時往來於桂林、蒼梧間。九、大肚艇：載量二百石至一千石，多來自上流。十、白良船：船身極小，載量五十石至二百石，亦來自上流。此外尙有拖渡，則多往來於中埠，如江口、桂平、貴縣等處。陸路運輸多藉肩挑或馬馱、牛車、手車，爲鄉鎮短途載運旅客及農產品之需。汽車路綫尙未遍及各縣，至於鐵道，則尙在測勘期間，迄未實施。

廣西交通圖



一 水路交通

廣西位西江上游，河川縱橫，航運便利。蒼梧常灘、鬱、黔三江總匯之樞，尤屬運輸要鎮，集中於蒼梧之航綫，有省內與省外之分，省內綫一沿灘江上溯達桂林，一循潯江西上至桂平縣境，轉入黔江以達柳江。省外綫自蒼梧沿西江直下入廣東省界，經三水河分途達廣州香港等處。茲分述如下：

(一) 梧桂線 自蒼梧經昭平、平樂、陽朔、桂林達全縣。由桂林至蒼梧，計程六百六十五華里，河水盛漲時，電船可上溯平樂，亦有逕達桂林者。現行走該縣者，僅電船二艘，航行約需三日。秋冬水淺，電船停頓，轉運貨物，悉惟民船是賴。蒼梧、桂林間計有民船三、四、五、三艘，下航在漲水期自桂林至蒼梧，至快二日，普通需三日始達。上航至少需二週至四週，小號客船，上航約十二日至十五日，下航四日，郵船則八日可以來回。至運貨駁船較輕快者，在漲水期由蒼梧至平樂需七日，至桂林需九日。

(二)柳梧線 由蒼梧經藤縣、平南至桂平縣境，折入柳江，復經武宣、象縣以達柳江縣。自柳江縣而上，經柳城向西溯龍江至慶遠，捨船登陸，經思恩陸路，沿河有人貴州大路，或由柳城東出懷遠（三江）乘小舟可達貴州之榕江。柳梧線間曩日行駛之電船，計有十餘艘之多，現僅餘九艘。由梧至柳，河水漲時，約需三四日，冬季水淺，電船僅達石龍。自柳江至融縣之長安間，適河水盛漲時，有容量較小電船二艘行走其間，水淺時俱走民船。計自柳江至柳城，上航一日，下航半日；柳城至融縣，上航三四日，下航一二日；融縣至長安間，上航一日，下航半日；長安、懷遠間，上航六時，下航三時；懷遠至榕江間，上航六日至八日，下航三日至四日。

(三)省外線 由蒼梧沿西江東下，以達粵、港、澳各地，往來貨物，悉由此轉輸，實爲桂、粵兩省交通之樞紐。現廣、梧線有三大公司，輪船四艘，上航二十八小時，下航二十五小時六分，沿途泊三水、馬寧司、容寄、甘竹、肇慶、悅城、德慶、封川等處。港、梧線有五大公司，輪船十艘，港、梧間來回約需六日。此外都城、肇慶、西南、江門等埠至蒼梧，尚有拖渡，共九艘行駛其間。

西江爲我國西南交通之大動脈，集柳江、南盤、北盤、鬱江四流，其流域跨滇、黔及兩廣四省，汽船通航里程達七五四哩，民船通航里程達一三三六哩。水利最大者，首推鬱江，柳江次之，至南盤、北盤二江，則以河幅狹隘，水勢湍急，不利舟行。遷江以下，僅通舟楫，鬱江常漲水期可通小汽船，直達邕寧及百色，轉搭民船至雲南之劉隘；由邕寧經三江口，有民船通龍津，爲安南水道。茲將邕梧、邕百、邕龍等主要航線分述如下：

(一) 邕梧線 由蒼梧經藤縣、平南、桂平、貴縣、橫縣、永淳以達邕寧，計程約三百六十哩，有電船及汽船直達。河水漲時，約需二三日，冬季水淺，約需五六日。航運最盛時期，電船航行其間者不下三十艘，近則僅剩十五艘。又往來邕寧、貴縣間電船四艘，此項輪船係接駁梧、貴輪渡或電船載運之貨物，水漲時需一二日可達，水淺則需三四日。

(二) 邕百線 自邕寧溯右江而上，經隆安、果德、思林、恩隆、奉議、恩陽等縣以達百色，計程二五九哩（八五五華里）。河水漲時，電船行駛上航需三四日，下航

需二日。蒼梧、百色間上航八九日可達，下航約需四五日；冬令河道淺涸，砂灘畢露，則需七八日至一二十日不等。往來電船，現時約有十艘之多。

(三)邕龍線 由邕寧上溯左江經扶南、崇善、上金以達龍津，計程一九五哩，河水漲時，電船行駛約需一二日，水淺時約需四五日，往來電船凡四艘。外國內河砲艦在一百噸左右者，可以直達。由龍津溯流西上至水口，計程九十里，可通行載重二萬斤之民船，水漲時並可通行電船。

二 陸路交通

一、道路 廣西自昔道路崎嶇，交通素稱梗阻，舊有道路，均爲官馬大道，道路較闊，通行驟車、牛車，其主要者，爲自湖南循湘江南來，止於桂林之昔日北平通中南諸省大路。此等大路之外，則皆所謂羊腸曲徑矣。此外各省聯絡之大路凡五：一由邕寧循右江經百色，西北有二路可通雲、貴，其一爲由百色經凌雲入定番而達貴陽（需時十三日）；其二爲由百色經西隆而入貴州之興義；其三爲由百色經

劉隘而至雲南。一由邕寧沿左江經龍津有三路入安南：一經憑祥出鎮南關，二爲水口關，三爲平而關。因安南鐵路直達鎮南關下，故以是路交通較繁。一由邕寧循鬱江西江經桂平、蒼梧，東至廣東。通廣東西南之陸路，計有數條，其最著者爲自邕寧對岸通欽縣之路。由此南下經廣州而達北海，是爲廣西省最近之出海口。此外藤縣、貴縣、橫縣均有路可達廣州；又由上思亦有路可達廣東之防城。一由宜山經思恩北達貴州，一由蒼梧循桂江至桂林經靈川、興安，全縣而通湖南。凡此數徑，皆爲本省陸路交通要道也。

二、公路 本省公路以邕武線（由邕寧至武鳴）興築最早，係成於民國四年。越年軍興，暫告停頓，迨軍事結束，繼續興築，迄於民八開始通車。民國十四年七月以後，經當道積極經營，數年之間，已闢成數千里公路。民十八、九兩年，復因迭遭變亂，諸事停頓。年來省局復安，政府勵精圖治，對路政方面，尤積極進行，急待加築之省道，如平百、丹池、邕欽、車大、各線，現已次第完成，而武平、百渡諸綫，亦均計劃興築。其餘縣、鄉道路，並經釐定計劃，現在或已完成，或準備興築，其路綫里程，尤不勝

計。查本省道路，係按邕寧、鎮南、柳江、桂林及蒼梧、田南六區，簡稱邕、鎮、柳、桂、梧、田六區分別管理修築，除邕、鎮兩區外，其餘每區各設辦事處一所，就近處理一切。現在全省已成公路四、六八五公里，茲將該省重要公路列表如下：

廣西省已成公路綫路及里程表

一 省道

路線名起	訖	地	點全	長路綫名起	訖	地	點全	長	
邕賓路	邕寧	—	賓陽	一五三	桂永路	桂林	—	永福	
賓遷路	賓陽	—	遷江	六三	桂全路	桂林	—	全福	
遷柳路	遷江	—	柳江	一七三	全黃路	全縣	—	黃沙河	
柳榴路	柳江	—	榴江	八九	邕武路	邕寧	—	武鳴	
榴荔路	榴江	—	荔浦	八四	大宜路	忻城	大塘	—	宜山(慶遠)
荔桂路	荔浦	—	桂林	一三八	宜河路	宜山	—	河池	
丹池路	河池	車河圩	—	南丹(六寨)	一六一	賓貴路	賓陽	—	貴縣

車大路	河池車河圩——南丹(大廠圩)	一九	貴興路	貴縣——興業	七〇
柳長路	柳江——融(長安)	一七三	興鬱路	興業——鬱林	四七
柳武路	柳江——武宣	一三八	鬱北路	鬱林——北流	三五
荔平路	荔浦——平樂	四六	北容路	北流——容縣	三五
平鐘路	平樂——鐘山	一五〇	容蒼路	容縣——蒼梧(戎圩)	一七三
鍾富路	鍾山——富川	五五	容武路	容縣——平南(武林)	一〇九
望八路	鍾山望高——賀(八步)	三五	大山路	蒼梧(大灘口)——山心	四〇
八賀路	賀(八步)——賀(鍾城)	二三	邕欽路	邕寧——山東崖	一三〇
八公路	賀(八步)——賀(公會)	五八	(欽縣邊境四五十華里未築)		
南平路	橫縣南鄉圩——廣東(靈山平南圩)	二〇	邕龍路	邕寧——龍津	三六九
龍水路	龍津——水口關	五二	那南路	憑祥(那堪)——南關	三六
百平路	百色——田東(平馬)	九八	龍白路	博白龍潭圩——廣東合浦白沙圩	三五九 二六五

一一 縣道

路線名起	訖	地	點全	長	路線名起	訖	地	點全	長		
鬱博路	鬱林	博白		七六	陸路	鬱林	陸川盤龍		一二七		
福樟路	鬱林	福綿	樟木	一四	興城路	興業	城隍		二九		
北隆路	北流	隆盛		三五	武陸路	武鳴	陸幹		二九		
陸琴路	武鳴	陸幹	琴泉	九	陸馬路	武鳴	陸幹	馬頭	一八		
陸站路	武鳴	陸幹	站圩	二九	鑼高路	武鳴	鑼圩	高麗	一二		
鑼仙路	武鳴	鑼圩	仙麗	一二	紅九路	都安	紅渡口	九頓圩	五二		
武桐路	武鳴	縣城	那桐圩	八六	賓上路	賓陽	上林		五八		
賓永路	賓陽	縣城	永淳縣	古辣圩	三七	良羅路	桂林	良平	永福	羅錦	二九
平恭路	平樂	縣二塘圩	恭城	縣城	二九	下麻路	桂林	下灣	麻峒		三五
武通路	武宣	縣城	通挽圩	五二	濛太路	藤縣	濛江	太平圩		三五	
思德路	思德	縣城	宜山	縣德勝圩	二二	藤全路	藤縣	金鷄		二六	
龍上路	龍津	縣城	上金	縣城	二九	平百路	橫平	福圩	百合圩		一〇
馬眼路	那馬	縣城	眼墟	六九	武隆路	武鳴	縣城	隆山	縣城		一〇九

橫交路	橫縣城	交椅圩	二	隆馬路	隆山縣橋利圩	那馬縣城	三〇
隆都路	隆山縣城	都安縣城	七四 二九五	計已成四、六八五公里			

(註)本表專指能通汽車各路，原為華里依五七六折成公里。

廣西雖有省道、縣道、民辦道路之分，但若係直達車輛，祇須照章繳納養路費，仍可直接通行無阻。如由港、粵入桂轉赴安南，可由戎墟乘車，二日抵龍津，三日即可入越。如係轉赴貴州，二日可抵宜山或河池，三日即可入黔。如係轉往湖南，二日可抵柳江或荔浦，三日可抵桂林或全縣，四日即可入湘。又如由安南入桂，經邕寧而轉赴湘、黔，可由龍津乘車，二日而達柳江或宜山，三日而抵桂林，四日而抵貴陽。車行途中，沿路均分設車站或稽查處。茲將各路所設站處列表如下：

廣西公路車站及稽查處一覽表

站名或處名	所	在	地	站名或處名	所	在	地
邕寧站	邕寧鎮	邕寧路		興業站	興業縣城		
雙橋站	武鳴雙橋墟			玉林站	玉林縣城		

大安站	平南大安墟	石龍站	象縣石龍墟
六陳站	平南六陳墟	六寨站	南丹六寨墟
平山站	容縣平山墟	芒場站	南丹芒場墟
戎墟站	蒼梧戎墟	南丹站	南丹縣城
新地站	蒼梧新地墟	車河站	南丹車河墟
糯峒站	藤縣糯峒墟	河池站	河池縣城
橋墟站	橋墟	岑溪站	岑溪城外
羅白灣站	貴縣羅白灣	南渡站	岑溪南渡墟
貴縣站	貴縣城外	綠蔭站	容縣綠蔭墟
覃墟站	貴縣覃塘墟	容縣站	容縣城
黎塘站	賓陽黎塘墟	北流站	北流縣城
賓陽站	賓陽新市場	新墟站	北流新墟
八塘站	邕寧八塘墟	盤龍站	陸川盤龍墟
五塘站	邕寧五塘墟	陸川站	陸川縣城

遷江站	遷江縣城	柳北站	柳江河北岸
大塘站	忻城大塘墟	太平站	融縣太平墟
慶遠站	宜山縣城	長安站	融縣長安鎮
懷遠站	宜山懷遠鎮	柳南站	柳江河南
鹿寨站	榴江鹿寨鎮	源頭站	平樂源頭墟
榴江站	榴江縣城	鍾山站	鍾山縣城
荔浦站	荔浦縣城	八步站	賀縣八步墟
陽朔站	陽朔縣城	蘇墟站	邕寧蘇墟
兩江站	桂林兩江墟	綏淥站	綏淥縣城
桂林站	桂林南門外	北江站	思樂北江墟
興安站	興安城外	明江站	明江城內
全縣站	全縣城外	龍津站	龍津對河
平樂站	平樂城外	平馬站	恩隆縣城
二塘站	平樂二塘墟	田州站	奉議縣城

百 色 站	百色縣城	德勝稽查處	宜山德勝墟
蘆墟稽查處	賓陽蘆墟	三江稽查處	修仁三江墟

關於汽車之收費，大車客位每十里收小洋二角二分，小車二角六分。貨物運載：百貨每百斤每十里收小洋一角二分，農產折半。惟汽車祇適用於省道、縣道，未便通入鄉村道路。

三、鐵路本省鐵路目前尚在計劃時期，其築而未成者一綫，乃法人所經營，擬自安南、河內築至龍津，今已抵鎮南關外矣。其由鐵道部擬建各路通過境內者，計有廣重、湘桂、邕梧、邕龍及柳渝等路綫。柳渝路綫以貴陽省會為中心，北至四川重慶，南經本省思恩而達柳江，邕龍路綫自邕寧至龍津，邕梧路綫自邕寧至蒼梧，湘桂路綫自湖南長沙以達桂林，業已完成。廣重路綫自廣州沿西江至蒼梧，北循桂江至桂林，更入湖南省，經靖縣、芷江過貴州省之思南而至四川重慶。此外尚有欽渝綫，自廣東欽縣經本省邕寧、百色、潞城等縣而入貴州。凡此諸綫，多已計劃，進行勘測。至正在從事勘測者，僅由本省賀縣至廣東三水間之輕便鐵路而已。該路擬

與廣三鐵路接軌聯運，路綫分爲二：一由三水經四會、廣寧、懷集而至蒼梧；一沿肇慶、德慶、封川而至蒼梧，並經信都以達賀縣。

三 通信

(一) 郵政 我國郵政肇於清光緒二十二年（公元一八九六），是時全國分三十五郵界，每一郵界設一郵政總局於通商口岸，總轄界內各局郵政，並就各區版輿之地位，約爲華北、華中、華南諸部。廣西舊龍州郡，列在華南郵界內，遂於該處設立總局。至清宣統二年，依管理上之變更，郵政區域改以行政區域爲標準，乃劃分郵界爲十四，副郵界三十六，合計爲五十區，兩廣共爲一區。民國二年後，以每省爲一區，各置郵務管理局。廣西郵務，遂與粵分，另設管理局於桂林，後遷邕寧，近又隨省會遷回桂林矣。茲將廣西全區設立之郵局列下：

一等局一：蒼梧

二等局十四：全縣、桂林、平樂、柳江、百色、龍津、鬱林、貴縣、桂平、北流、容縣、平南、潯

江、大烏。

三等郵局二十八：興安、長安、融縣、荔浦、賀縣、八步、蒙山、江口、武宣、賓陽、崇善、橫縣、興業、南鄉、陸川、博白、岑溪、藤縣、丹竹、戎墟、懷集、鹿寨、宜山、河池、懷遠、思隆、上思、永淳。

管理局一：邕寧。

此外設有代辦處二百五十處，城邑信櫃十處，村鎮信櫃一百四十處，村鎮郵站二十一處，代售郵票所六處，綜計全區郵政所、局及信櫃共四百十九處。

(二) 電報

有線電報 廣西全省原有有線電報局五十六處（二十四年後，以報局與

話局合併設立，改爲五十三處），電線延長九、五六一華里，合五、五〇七公里有奇。自蒼梧經藤縣、平南、江口、桂平、貴縣、橫縣、永淳、邕寧、馱蘆、崇善、龍津等處，爲橫貫省境幹線，均架雙線。近年來更增設主要路綫，修理電報桿線，並用電話傳遞電報，全省通信，較前益形靈敏。茲將全省電報局名列下：二十二年度共設有五十六

處，計管理局一所，設於邕寧；一等局一，設蒼梧；三等局四，分設桂林、柳江、百色、龍津；四等局一，設平樂；支局四十九，分設於全縣、興安、灌陽、中渡、永福、恭城、富川、八步、榴江、鹿寨、昭平、勒竹、懷集、信都、藤縣、岑溪、平南、容縣、桂平、江口、貴縣、興業、鬱林、宜山、遷江、來賓、都安、果化、隆安、武鳴、賓陽、橫縣、永淳、上思、舊州、邏里、田東、田州、天保、鎮邊、靖西、碩龍、馱蘆、太平、憑祥、南關、思樂、平而、隴邦。

無綫電報係籌建於民國十六年，設有邕、梧、柳等三電臺，可達太原、南京、上海等處。民十八年，以軍事關係，電臺機件損壞無餘。迨二十年三月，省局抵定，始遷設無綫電管理局於邕寧。十月成立短波電臺，呼號爲X L M，電力二百五十瓦特。蒼梧電臺亦裝設短波電機，呼號爲X L N，可與港、滬、粵、滇、黔、贛、川及省內各鎮通報。此外並有東蘭電臺及分設各電站多處，專與省內通報。

(三)電話 廣西電話分市內、長途、鄉村三種。市內電話現有五處，範圍較大者，首推蒼梧商辦電話股份有限公司，電機全屬磁石式，容量七百號，現有用戶計五百二十七號。此外爲邕寧、柳江、桂林、貴縣等處，均屬公營。十六年冬，開始沿公路

架設長途電話綫，現已竣工者共長一、九八一·五公里。並將邕寧、柳江兩市內電話歸併於長途話局。茲將廣西省各縣長途電話綫路列下：

廣西省電話綫路及長度

線路名稱	長	度	線路名稱	長	度
邕寧蘆墟線	一四六·八		老堡口古宜線	四六·一	
平樂荔浦線	四六·一		老堡口富祿線	五七·六	
陽朔荔浦線	四九·〇		長安老堡口線	一〇三·六	
興安全縣線	七四·八		宜山懷遠線	二八·八	
桂林興安線	八六·四		柳江過江線	·六	
桂林陽朔線	七四·八		柳江大塘線	七四·八	
八步源頭線	一一八·一		柳江石龍線	八一·三	
柳江長安線	一六一·二		石龍武宣線	五一·八	
平樂源頭線	六九·一		桂貴石龍桂平線	五一·八	

大塘宜山線	六九·一	貴縣石龍線	五一·八
鹿寨榴江線	三七·六	石龍武宣線	六〇·五
榴江荔浦線	八三·四	蘆墟大塘線	一六三·五
柳江鹿寨線	五四·七	貴縣蘆墟線	一三八·二
線路共長一、九八一·五公里			

四 航空

廣西民航事業，肇始於民國二十三年。初於二十一年施政方針中，原有籌設邕桂、邕梧、邕柳、邕龍四民航綫之計劃，但以財政支絀，延至二十二年始發起組織西南民航公司，採官商合辦制，資本額爲二百萬元，由兩廣政府撥官股三十萬以爲倡，初辦廣龍綫，自廣州經蒼梧、邕寧以至龍津；繼與法國航空公司訂約，將廣龍綫展長至安南之河內，與法之巴河綫（巴黎至河內）連接，稱廣河綫，爲自中國至歐洲之唯一銜接航綫。二十五年秋，省會遷桂，爲便交通計，除廣河綫仍照原線

飛航外，廣龍線則更改爲廣邕線，卽自廣州經蒼梧、桂林、柳江、邕寧，接廣河線以至龍津、河內。近又籌辦滇黔兩線，一由邕寧經百色、蒙自，直達滇省會之昆明；一由桂林經柳江、獨山而至貴州省會之貴陽，以成粵桂滇黔之民航交通網，惟尙未實現。現西南民航公司備有二百十五匹馬四座客郵機三架，一百十匹馬四座遊覽機一架，其航綫里程，分述如下：

(一) 廣河線 起點廣州，經過蒼梧一九二公里，邕寧五一五公里，龍津六四三公里，終點河內八三八公里。

(二) 廣邕線 起點廣州，經過蒼梧一九二公里，桂林四三三公里，柳江五八二公里，終點邕寧七七七公里。

右二線除廣河線與巴河線銜接可至巴黎外，並可於廣州與中航公司之滬粵線銜接，可通上海以至北平、重慶、蘭州。兩線均載運旅客郵件，客票價目，收費如下：

(一) 廣河綫 單程自粵至梧三〇元，至邕八五，至龍一一〇，至河內一五〇。

雙程：自粵至梧五五，至邕一五〇，至龍一九〇，至河內二七〇。

(二) 廣邕線 單程：自廣州至蒼梧三〇，至桂八〇，至柳八五，至邕八五；自蒼梧至桂五〇，至柳五五，至邕六〇；自桂至柳三〇，至邕五五；自柳至邕三〇。雙程：自廣州至梧五五，至桂一四五，至柳一五〇，至邕一八〇；自梧至桂九〇，至柳一〇〇，至邕一一〇；自桂至柳五五，至邕一〇〇；自柳至邕五五。

其收費辦法，在粵以法幣計，在越以越幣計，在桂則以桂幣加六計，其飛行次數，廣邕線每星期一、三，自粵飛邕，星期二、四，自邕飛粵，廣河線則每逢星期對開一次。

第五章 政治

一 行政

廣西省直隸於國民政府行政院，全省分行政區八，共九十九縣，各縣分若干

區，區下分爲鄉（鎮）村（街），是爲自治之基礎。

廣西省政府，成立於民國元年，是時尙爲軍政府，直轄司法、民政、財政、教育、實業六司；民國二年，軍民分治，成立廣西都督府，統率軍事；行政方面，則成立廣西省行政公署。是年省會亦由桂林遷至邕寧。旋改爲省長制，設廣西省長公署。民十五，成立廣西省政府，爲委員制，設主席；各廳均得對外發佈廳令。十八年後，屢經更易，至二十年春，成立廣西政治委員會，設主席，內分祕書、民政、財政、教育、建設五處，發佈政令均用主席名義。同年七月，取銷政委會，恢復省政府組織。二十三年，將祕書處、民政、財政、教育、建設四廳併入省政府合署辦公，旋改祕書處爲總務處，撤銷建設廳，組織經濟委員會，政令皆以主席名義行之。二十四年，設立八大行政區，各區設行政監督署，惟其制度與他省之行政督察專員不同。

廣西省九十九縣，依其面積、人口、富力，而定爲等級，茲據最近規定者列下：

一等縣十 蒼梧、桂平、邕寧、貴縣、全縣、平南、博白、桂林、藤縣、鬱林。

二等縣十 宜山、北流、橫縣、靖西、懷集、容縣、武鳴、龍津、柳江（馬平）、凌雲。

三等縣十六 百色、賓陽、賀縣、陸川、融縣、都安、東蘭、興安、上林、昭平、恩隆、靈川、岑溪、永淳、平樂、崇善。

四等縣三十五 龍勝、河池、羅城、灌陽、武宣、西隆、象縣、荔浦、西林、陽朔、恭城、鍾山、三江、柳城、奉議、思恩、蒙山、富川、天保、遷江、興業、敬德、來賓、上思、忻城、思樂、隆安、隆山、雷平、扶南、向都、鎮邊、果德、信都、百壽。

五等縣二十四 天河、鳳山、修仁、龍茗、南丹、義寧、永福、宜北、鎮結、那馬、萬承、榴江、上金、同正、雒容、綏淥、中渡、養利、江城、寧明、憑祥、左縣、明江、西延。

(註一) 各縣等級，係按省內情形釐定，已於二十二年度實行。

(註二) 二十四年新設萬承、萬岡、樂業、天峨、田西、資源等六縣。

(註三) 二十四年各縣等級略有更改：計二等縣馬平（即柳江）改柳城、凌雲改百色三等縣

加田、東天保、荔浦、象縣、柳城、田陽、萬岡等七縣，而減百色、恩隆二縣。四等縣加凌雲、南丹，而減象縣、荔浦、天保、果德、百壽、柳城、奉議、敬德等八縣。五等縣加果德、百壽、平治、敬德、天峨、樂業、田西、資源，而減去南丹、江城、西延等三縣，全省共計九十九縣。

廣西各縣土地面積表

縣名	方公里	方英里	折合市畝數
全縣	三、四七六	一、三四二	五、二一四、三七五
興安	三、三三七	一、三二七	五、一五五、八七五
龍勝	二、九九二	一、一五五	四、四八八、三七五
義寧	七、一六	二、七六	一、〇七四、〇〇〇
靈川	一、五二三	五、八八	二、二八三、七五〇
灌陽	二、二七一	八、七七	三、四〇六、八七五
桂林	二、二九六	八、八六	三、四四三、六二五
百壽	一、五七三	六、〇七	二、三五九、八七五
中渡	六、九〇	二、六六	一、〇三五、〇〇〇
永福	一、〇二〇	三、九四	一、五三〇、〇〇〇
陽湖	一、三八一	五、三三	二、〇七一、五〇〇
恭城	二、二五四	八、七〇	三、三八一、三七五

富川	一、七九六	六九三	二、六九三、六二五
賀縣	三、七一四	一、四三四	五、五七一、〇〇〇
鍾山	一、五三三	五九二	二、二九九、五〇〇
平樂	一、八六九	七二一	二、八〇三、五〇〇
荔浦	一、六二九	六二九	二、四四三、八七五
榴江	一、〇二三	七二一	一、五三四、五〇〇
修仁	一、三二一	五一〇	一、九八二、二五〇
蒙山	二、〇三四	七八五	三、〇五一、三七五
昭平	四、〇二一	一、五五二	六、〇三一、一二五
懷集	三、一〇六	一、一九九	四、六五九、〇〇〇
信都	二、〇八一	八〇三	三、一二二、二五〇
蒼梧	三、一六六	一、二二二	四、七四八、六二五
藤縣	三、五六五	一、三七六	五、三四七、五〇〇
岑溪	一、三二三	五一一	一、九八四、八七五

宜北	羅城	融縣	三江	博白	陸川	北流	鬱林	興業	貴縣	武宣	桂平	容縣	平南
一、五九九	二、八九六	四、〇一四	三、〇三四	三、五一一	一、六五四	二、七九四	一、八八三	一、〇〇四	五、五八五	一、八三四	四、五三七	二、一五五	二、八五八
六一七	一、一一八	一、五五〇	一、一六七	一、三五五	六三九	一、〇七九	七二七	三八七	二、一五六	七〇八	一、七五一	八三二	一、一〇三
二、三九九、二五〇	四、三四四、三七五	六、〇二一、三七五	四、五三五、六二五	五、二六七、二五〇	二、四八一、七五〇	四、一九一、三七五	二、八二四、一二五	一、五〇五、六二五	八、三七八、二五〇	二、七五一、七五〇	六、八〇五、五〇〇	三、二三二、五〇〇	四、二八七、〇〇〇

天 河	一、四三一	五五二	二、一四六、一二五
思 恩	一、九八九	七六八	二、九八三、八七五
南 丹	二、五九七	一、〇〇三	三、八九五、五〇〇
洵 池	三、四九八	一、三五〇	五、二四六、六二五
宜 山	四、九七五	一、九二〇	七、四六二、一二五
柳 城	一、九〇九	七三七	二、八六三、一二五
雒 容	八八一	三四〇	一、三二一、八七五
柳 江	二、五八六	九九八	三、八七八、二五〇
忻 城	二、一五九	八三三	三、二三八、五〇〇
遷 江	二、四四五	九四四	三、六六六、七五〇
來 賓	二、五七二	九九三	三、八五八、三七五
象 縣	一、九〇四	七三五	二、八五五、六二五
都 安	四、七九一	一、八四九	七、一八五、七五〇
隆 山	二、六二三	一、〇一二	三、九三三、七五〇

西 林	西 隆	上 思	綏 祿	扶 南	邕 寧	永 淳	橫 縣	賓 陽	上 林	武 鳴	隆 安	果 德	那 馬
五、〇〇八	四、四四九	二、〇三四	八八八	一、二一六	四、四六一	一、八七六	二、四一六	二、一三二	三、一一二	四、九一三	一、六九一	二、三三四	一、三二〇
一、九三三	一、七一八	七八五	三四三	四六九	一、七三二	七二四	九三二	一、八二三	一、二〇一	一、八九六	六五三	九〇一	五〇九
七、五一二、三七五	六、六七四、二五〇	三、〇五一、三七五	一、三三二、〇〇〇	一、八二四、〇〇〇	六、六九〇、七五〇	二、八一四、三七五	三、六二三、二五〇	三、一九八、三七五	四、六六七、六二五	七、三六九、五〇〇	二、五三六、五〇〇	三、五〇一、三七五	一、九七九、二五〇

龍茗	雷平	靖西	鎮邊	向都	天保	恩陽	奉議	思林	恩隆	百色	東蘭	鳳山	凌雲
一、一四一	一、五三七	二、九三二	二、一八〇	八九五	一、八一—	二、五二五	一、八六九	一、〇〇六	五、五四七	一、七九六	一、四五—	二〇〇二	一一、七六〇
四四〇	五九三	一、一三二	八四二	三四五	六九九	九七五	七三二	三八八	二、一四—	六九三	五六〇	七七三	四、五三九
一、七一一、一二五	二、三〇五、八七五	四、三九七、六二五	三、二七〇、三七五	三、二七〇、三七五	一、三四二、五〇〇	二、七一六、八七五	三、七八七、五〇〇	一、五〇八、二五〇	八、三二〇、八七五	二、六九四、〇〇〇	二、一七六、一二五	三、〇〇三、三七五	一七、六三九、六二五

鎮結	一、二〇一	四六三	一、八〇〇、七五〇
萬承	四三七	一六九	六五五、五〇〇
養利	七二九	二八一	一、〇九二、三七五
同正	一、〇三三	三九九	一、五四九、八七五
左縣	四四八	一七三	六七二、三七五
崇善	一、一八二	四五六	一、七七二、二五〇
上金	一、二三七	四七七	一、八五四、七五〇
龍津	一、〇五一	四〇六	一、五七六、一二五
憑祥	三九一	一五一	五八六、五〇〇
明江	一三七	五三	二〇四、七五〇
寧明	四八九	一八九	七三三、八七五
思樂	二、七六九	一、〇六九	四、一五三、一二五
合計	二一八、九二三	八四、五〇三	三三一八、三八五、二五〇

廣西一切行政設施，係根據二十三年三月二十七日黨政軍聯席會議通過

之廣西建設綱領，逐步實施，年來經當局之勵精圖治及全省人民之通力合作，成績已斐然可觀。茲將廣西建設綱領錄載如下，用資參考：

(甲) 政治建設：(一) 整齊國家民族社會力量，由地方行政集團的建設，以爲復興民族之基礎。(二) 以現行民團制度組織民衆，訓練民衆，養成人民自衛自給自治能力，以樹立真正民主政治之基礎。(三) 樹立廉潔賢明政治，肅清貪官污吏，制裁土豪劣紳，以保障人民生命財產自由。(四) 以量入爲出爲標準，厲行預算決算制度，並嚴禁苛細捐稅。(五) 整飭行政組織，以提高行政效能。(六) 厲行考試銓敘制度，並確定公務人員之保障。(乙) 經濟建設：(七) 實行統制經濟，發展國家資本。(八) 在統制經濟政策下，保障民族資本，獎勵私人投資。(九) 用累進稅率，徵收所得稅營業稅及遺產稅。(十) 施行社會政策，依法保障農工利益，消弭階級鬥爭。(十一) 整理土地，獎勵墾荒，振興水利，以發展農村經濟。(十二) 推行合作事業，並興辦農民銀行，嚴禁一切高利貸。(十三) 籌措資金，革新舊式農業，振興農業相適應之工業，使農工業平衡發展，以達到工業化爲目的。(丙) 文化建設：(十四) 提高

民族意識，消弭階級鬥爭，爲一切教育、思想、藝術、道德、法律、風俗之最高原則，以發揚前進的民族文化。(十五)實施適應政治、經濟、軍事需要的教育，國民基礎教育、強迫普及；中等教育，注重職業；高等教育，注重建設專門人才之養成；中等以上學校，並實施軍事訓練。(丁)軍事建設：(十六)改革軍制，由寓兵於團，達到國民義務教育。

廣西省政治根據以上原則，在最近數年來實施改進者，有如下數端：其一爲前述之省府合署辦公，縮減浮費，裁汰冗員，以增進辦事效率；其二爲厲行地方自治，統一省縣政令，於縣政府下，劃分爲區鄉（鎮）村（街）甲，以十戶爲一甲，由甲統各戶，而及於個人，使與政府連成一氣。計全省九十餘縣分爲一九九區，二四六四鄉鎮，二五四九四村街，二六〇三五二甲，各鄉村民衆，皆受民團訓練——即軍事、生產、教育、衛生等訓練。其三爲救濟農村，設立平民借貸所，組織鄉村農倉，以救濟農村經濟，防備災荒。並在各地成立倉庫，辦理物產儲藏抵押借款及購買運銷各種合作，現正依次推廣各縣，以完成倉庫網。此外如舉辦戶籍人事登記創立統計

調查事業，改善警政，整飭吏治，整理縣界，辦理地政等等，皆其犖犖大者。至於經濟方面，如路政、電政、航政、農林、水利、畜牧、墾荒、工業、鑛務，以及稅制之改革，金融之調劑，商業之扶持等等，均照預定計劃，逐步實現。

二 外交

廣西與法屬安南爲隣，實我國西南國防重鎮，故於龍津設立廣西全邊防督辦公署及廣西全邊對汛督辦公署，又根據條約規定，於接近安南邊界之地，設立分署九處，辦理邊民來往及一切糾紛事件。

中越邊民，因通商耕種等事，彼此過界暫住，年以數千計，中法汛署，爲便利查驗起見，按照中越邊界會巡章程，製定長行過界准單，每年發給一次，邊民過界須領此准單，始可通行。據二十二年統計，本省邊民過越界者，共七千餘人，安南邊民過華界者，共一千三百餘人。

廣西與安南之邊境，自昔本有界線，惟兩岸多崇山峻嶺，僻壤荒區，犬牙相錯，

且沿邊居民，言語風俗，大致相同，婚媾納交，慶弔往來，有無相通，誼如同國，故兩邊之界限，並不嚴明。自安南屬法後，重新分界立碑，嚴定國界。自光緒十六年起，計勘分三次，將桂邊分爲東西兩段，東接廣東，西接雲南。自龍津縣屬之平而關起，至桂粵交界之吞蒼山止，爲東段。自平而關至桂滇交界之各達村止，爲兩段。東段邊長六百零四里，西段邊長一千二百九十七里，共立界碑二百零七面。廣西沿邊縣境，自東而西，分思樂、明江、寧明、憑祥、龍津、上金、雷平、靖西、鎮邊等九縣；安南與廣西毗連之境地，自東迄西，則分屬於海寧、諒山、高平等三省。光緒二十一年五月，中法復會訂商務專條副章，二十二年三月，訂定中法邊界會巡章程。民國十七年，以前訂約章，早屆期滿，復派代表另訂商約，幾經周折，直至二十四年五月四日始簽字告成，公佈施行。

在桂越兩邊險要之處，並設有對汛督辦署，中法各設一汛，維持邊安，協同防範匪類，兼負守邊及交涉之責。廣西省政府並於民國十六年創辦一邊務學校，訓練辦理對汛之外交人才，第一期生已於二十二年六月畢業，現在續辦第二期。

第四編 地方誌

第一章 桂江流域

蒼梧縣

一、位置沿革 蒼梧位居廣西全省之正東，稍偏南部，跨潯江下游，西江上游之南北兩岸，及桂江下游之東北與西南兩岸。南連岑溪，西接藤縣，西北隣昭平，北接賀縣，東北連信都，東界廣東之開建、封川、鬱三縣。全縣面積計三千一百六十六方公里，佔本省面積百分之一。四三蒼梧在漢置廣信縣，屬蒼梧郡治，又爲交州刺史治；中經迭次更改，至明爲梧州府治，清因之。民國二年廢府留縣，稱蒼梧縣，直隸於廣西省政府。

二、氣候 本縣地處炎荒，燠多寒少；三伏炎熇特甚，隆冬或有微霜。夏天最高氣溫，約達華氏寒暑表九十八度；冬天最低氣溫，約達華氏寒暑表三十八度。雨量

以春、夏之四、五、六月爲最多。冬季九、十、十一、十二等月則較少。

三、人口 住民除漢族外，原有徭、僮、蠻、戶等三族。徭有盤龍、戴板、平地、流徭等四種；僮惟一種，今則除有少數徭人僻處東安、區、深山不詳其人數外，僮與蠻、戶早與漢人同化。全縣計有男二十一萬五千五百三十丁，有女一十八萬四千五百九十五口；男女合計共四十一萬零零一百二十五人。城區住民，男女合計占七萬四千三百四十五人。

四、物產及工商業 本縣農產物，以穀、粟、麥、豆、柴、竹、薯、芋、花生、魚苗等爲大宗；

茶葉、柚子、荔枝、龍眼、柑、橘、蔗糖、蠶繭及瓜蔬等次之。舊、東、安、夏、郢、賢、德等區，盛產柴、炭，每年供給蒼梧一帶及封川、都城以下之柴薪甚多。蒼梧、區、長洲一帶，盛產魚苗，每年約得六萬萬尾。家畜以鷄、鴨、豬、牛、狗、貓爲主要，馬、牛、羊、鵝、鴿等次之。鑛產在安平、區產砂金，夏、郢、區之金山、鄉產金鑛，東、安、區產銅鑛，均未開採。本縣適當鬱、桂、二、江、匯、合、點，爲入、粵、港、要、衝；同時蒼梧以據天然形勝，各縣生產產品與消耗品迴環往復，悉於此集散，商業航務，因而繁盛，蔚爲本省百貨轉輸之樞紐及商業區之重心。

工業方面亦甚發達，如硫酸廠、桐油廠、製鹼廠、捲烟廠、鋸木廠、火柴廠、製藥廠、製冰廠、自來水廠等新興工業皆設於此。

五、交通 蒼梧交通，陸紆而水暢，蓋本縣地據全省之下游，握廣西全省水路交通之總匯。全省除湘、資、二源（灌流興全、灌三縣）入於湘，賀、綏二江（灌流鍾賀、信、懷四縣）及南流一江（灌流鬱、博二縣）入於粵外，凡可通船之處，皆可通於縣內。下流順兩江而下，經廣東封川、德慶、高要、三水、南海、番禺、順德、新會諸縣以入於海；計在境內者，潯江（縣內大江在蒼梧以上者名曰潯江）長約七十舊里；西江（縣內大江在蒼梧以下者名曰西江）長約二十舊里，桂江（俗名撫河）長約一百四十舊里。輪渡方面，上游有邕梧、貴梧、潯梧、柳梧、江梧、濛梧、藤梧、容梧、戎墟共九綫；下游則有都梧、肇梧、廣梧、港梧等四綫，均通航大汽船。共有大小電船六十三艘，另灘江有桂梧一綫，能航一萬斤至十萬斤之帆船，約五百艘，柳梧綫能航二萬至十五萬斤者，亦約五百艘，邕梧一綫，載重五萬斤以上者，約三百艘。陸路方面，計省道有容蒼公路，已通車，自岑溪縣城經藤縣東南境而入縣境，縱貫戎城全

區，而盡於戎墟。在縣屬者，長約八十餘舊里。東北有平梧公路，經夏郢東安兩區以達賓縣而轉平樂，現已完成夏郢區段，但未通車。縣道由縣屬腳嶺至人口墟三十里，在建築中。茲將各路程分述如下：(甲)由港至梧，水路由港搭輪溯西江上駛七百五十華里，約需二十二小時到梧，旅費最多十七圓，最少三圓二角，水陸兼程，由港搭廣九快車，三小時又十分鐘抵廣州（三一一華里一七九公里），轉搭廣三快車一小時抵三水（八五華里四九公里），轉搭汽輪十三小時到達蒼梧（三八五華里二二四公里），較水路快八小時。川資最多十七圓，最少四圓。若由廣州乘西南民航飛機，一小時即可到梧（西南民航梧州辦事處，設上珠璣路八三號）

(乙)由梧至桂林，水路由梧溯桂江（撫河）上駛，約六百七十華里，抵達桂林。夏秋水漲時，淺水電船可到平樂，九十月後電船以水淺停航，祇有民船航行，上航需十餘日，下航需五六日，川資約需三十圓。如桂江水漲，則由梧搭輪至平樂（四百三十華里），需時二三日（水淺五六日不等），改乘汽車沿平荔陽桂公路至桂林，約三百二十華里，需四五小時，需費最多二十七圓，最少十九圓。(丙)由梧至邕

寧，水路搭輪溯西江上駛，約一千零八十五華里，漲水兩日可到，否則需四、五日不等，旅費最多十六元，最少十元。陸路則先由梧搭小輪至戎墟，半小時可達，改乘汽車，沿容蒼、北鬱、貴賓等公路，約一千一百一十華里而達邕寧。航空兩小時可達。

(丁)由梧至柳，水路由梧搭輪溯黔、柳兩江上駛到柳，約九百八十華里，需時四、五日；水陸兼程則先搭電船至武宣，(五六五華里)改乘汽車沿柳武公路達柳江。

(二四〇華里)需時三日。

六、風俗文化 本縣習俗，居城市者，多趨時髦；鄉人則質直尚信。知識份子多崇學術。服飾男子居城市者，近於廣州，鄉村居民則多布衣。飲食以米糧為主，多仰給於柳、潯。住屋城市建築多仿粵式，鄉間猶存古風。語言以城市最複雜，鄉間多操白話及客家話。縣屬文化，素稱發達，小學數量，位居全省第五，中學教育，常與省會爭衡，而全省最高學府之廣西大學，亦超然矗立於縣城對河桂江之兩岸。中等學校，有廣西省立第四高中、省立第二初中、省立第一女中、蒼梧縣立初中、縣立職校，及私立之明志、培正、初中等七校。小學校有完全小學四十所，高級小學二所，初級

小學三百零九所，私塾三十所，幼稚園二所，共三百八十三所。新聞出版有蒼梧民
 國日報及蒼梧大公報二種。社會教育，亦極發達。有蒼梧圖書館、市立通俗圖書館
 各一所，此外民衆教育館、公共體育場、公園、兒童遊樂場等，亦皆設備。

七、名勝

(一) 茶山，俗名北山，梧市舊日城垣跨築其上，今城已拆，闢爲中山

公園，上建中山紀念堂，內有圖書館、天文臺；山麓右側有冰泉山館，山後爲自來水
 池；由山麓至山嶺，闢有馬路，可通汽車。(二) 河濱公園，位於蒼梧三角咀西北之白
 鶴崗，東臨撫河，東南臨大河，故名。東南北三面有大道圍繞而上，可至山嶺，山半有
 涼亭四，清末，英人建領事館於山嶺，形勢雄壯，民十七政府收回，改建是園，西北爲
 廣西大學校舍。(三) 繫龍洲，位梧市東七里，在旺步村、菜地村附近，有土洲高千餘
 丈，蟲峙中流，形如柱石，每值西江水漲，一片汪洋，惟此洲巍然獨存，未被湮沒，故一
 名浮洲。每年端午，市民比賽龍舟，繫龍於此洲上，因以得名。(四) 大雲山，位城東北
 三里，山勢蜿蜒高聳，有旗鼓二山，夾峙左右，上有伏虎巖，亦名大蟲山。(五) 鶴寺岡，
 一名飛鶴岡，在城西隔河石英山之左，形如飛鶴，山多松樹，遇夜白鶴羣集其間。

(六)火山，又名沖霄山，在縣城南隔江，山下有澄潭，深不可測。山上產荔枝，四月卽熟。(六)鴛鴦河，又名三江口，卽潯江與桂江合流處，一清一濁，故名鴛鴦河。桂潯二江會合後，乃稱西江。(七)冰井，在縣城東里許，冰泉清冽，爲唐大曆間經略使元結所闢，旁有寺曰冰井寺，兩井相對，四時不竭，市民多飲此水。(八)蘇山，在城南八里火山之西，前濱大江。宋蘇軾南謫時，嘗泊舟其下，因以得名。(九)準提閣，在城東阜民山麓半里，明崇禎十四年，袁文新建，後燬而復新，遺址今建商埠公務局。(十)南度亭，在對河火山麓，邑人李世瑞建於康熙間，爲行旅憩息之所。(十一)白鶴觀，在桂江兩岸，創建於唐開元中，歷代俱有重修。(十二)猛陵廢縣，在縣西北，原係漢置，宋廢。今安平江上及赤水鎮西南，皆其故地。

昭平縣

一、位置 昭平地居廣西省之東部，跨撫河東西兩岸，東界賀縣，西界蒙山，東南界蒼梧，西南界藤縣，北之東界鍾山，北之西界平樂，全縣面積凡四千零二十一

方公里，縣城位於撫河之西岸，東南距柳江縣約二百八十舊里，北距平樂城約一百五十五舊里。

二、沿革 考縣境在秦爲南海郡地，漢爲臨賀縣地，屬蒼梧郡。唐置靜州，治於龍平。宋更龍平爲昭平元仍之，屬平樂府。明省入平樂，復折平樂、富川、賀縣三縣地，置昭平縣，屬平樂府。清因之。民國初，屬桂林道。六年，以防樂二區，割隸鍾山縣，縣境乃定。

三、氣候 縣境高山環峙，灘水湍流，叢薄密菁，易蒸嵐瘴，雨寒霽燠，一日之內，可更裘葛，秋末冬初，其氣乾燥，瘴癘尤甚，大抵夏天最高氣溫，約達華氏寒暑表九十八度，冬天最低氣溫約達華氏寒暑表三十二度，雨量以夏季爲最多，冬季則較少。

四、人口 本縣住民，除漢人外，有徭、僮二族，現漸趨同化，僮人多住縣屬中部，徭人多住於縣屬東部山中，以地名別之，有平山徭、黃沖徭、楓木徭、平田徭、文進徭等數部，其住於縣屬西北部馬尾地方者，則有馬尾徭，其實皆板徭也。全縣有男七

萬三千七百零九丁，有女五萬六千一百八十六口，男女合計共一十二萬九千八百九十五人，城市住民，有女一千八百三十二口，有男一千七百一十五丁，男女合計共三千五百四十七人，此外全縣徭民，男女合計尚有四百九十一人。

五、物產 本縣土地生產，以稻穀爲大宗，次爲竹類、木薯、棉花、豆類、黃精、黃皮、藍草、花生（俗名落地豆）、茶油樹、桐油樹等，再次爲粟、麥、薯、芋、瓜、果、蔬菜、山荳、蕙木、杉木、松柴、及雜木柴、菸草、藥材等，縣屬家畜，以豬、牛、鷄爲主要，貓、犬次之，至畜養馬、羊、鴨、鵝者很少，豬每年出產約三萬頭，運銷出口者約六七千頭。縣屬礦產，有沙金、水晶石、煤、鐵、錫、鉛、白膠泥等，沙金產於府江（即撫河）庇江及馬江，銷行廣州、上海等處，稱爲「庇江沙金」頗有名。水晶石，產於縣南之禮儀、腦大塔山，煤產於縣東佛丁沖一帶，錫產於明源洞、銅鼓洞、仙迴、石梯等處，鉛產於佛丁沖裏之鉛山，白膠泥產於明源鄉白土之石階頭。

六、生產業 本縣生產業主要爲藍靛，以沿撫河西岸出產最多，年產二三百萬斤，銷廣東西南一帶，爲桂江之重要輸出品，縣城東門外上街及下街，染坊林立，

大者有寶泰、均泰等，多由下流運入土洋布染色後，再銷至上游平樂、桂林各地，其次爲竹紙出縣屬歸化、勳江、佛丁、丹竹、仙迴、馬江等處，年產約一百二十萬斤，銷行之廣，遠及欽廉、安南及黔滇川諸省，爲縣屬出產大宗，棉花亦爲縣屬出產大宗，以黃姚、石山、腳沙泥地所產花朵爲最大，絨頭亦最厚，銷路亦最遠。又有植物油，分花生油、茶油、桐油三種，年產各約二十餘萬斤，縣屬各區皆有榨具，因爲出產大宗，邑內外商人以此獲利者不少，其副業之內麵、茶麵、桐麵等，行銷亦旺。此外有木薯粉產於撫河兩岸，白沙、涼風、五將、唐調一帶，年產共約一百餘萬斤，銷路亦廣。豆豉爲縣屬物產之一，以縣東黃姚街之出品爲最優。

七、交通 本縣四境皆山，東有東嶺、徭山、狀元、涼傘諸嶺之綿連，西有雷霹、石峽、白浪、將軍諸嶺之陡險，南有石鼓、銷珠、紗帽、羅令諸山之崑峩，北有養老、接米、大風、五指諸山之高峻，而鉛山、桂興、大腦、宗帽、天塘、古塹諸山嶺，復縱橫於內，此步行猶感困阨，卽如上經高龍塘以至平樂，下經馬峽口以達蒼梧沿河之旱路，亦多荆棘塞途，至由城西經石峽以通蒙山，由城東經庇江、走馬墟、西坪、黃姚，以通賀縣之

山路，各爲縣屬陸路交通四大道之一，俱須翻山越嶺，始可抵達目的地。本省近年實行築路計劃，曾數遣技術人員，來縣測勘路線，均以「工程艱鉅，不易實現」云。水路有府江（卽撫河）縱貫南北，在春夏水盛時，有淺水輪船五六艘，行駛於蒼梧縣境，平樂、陽朔、桂林之間，通行無阻，入秋後則全班停駛，僅可通行民船，次爲思勳江（一名庇江），小民船自江口上溯，至鍾山縣屬清塘墟下邊之榕木埠頭，長約一百四十舊里，惟灘水極險峻，如石樓、更鼓、大碓、小碓、鑷刀灘、淮灘等處，貨船時虞覆沒，舟子恆存戒心，然此水關係鍾山、昭平兩縣之交通要衝，再次爲馬江，小民船自江口上溯可至砂子，長約九十舊里，更次爲桂花江，小民船自江口上溯，可至石梯，長約四十舊里，以上各小河，民船載重至多不過三千斤，冬天水涸時，僅可載千餘斤。郵政於縣城、馬江、黃姚三處各設郵寄代辦所一所，電政於縣城、東門內設有三等電報局一所，爲梧平、桂線轉接之樞紐。

八、文化 本縣文化，以撫河沿岸民智較爲開通，東北部民智最爲幼稚，學校教育，全縣有縣立師範講習所一所，完全小學八所，高級小學三所，初級小學一百

六十九所，社會教育有昭平縣立圖書館一所。

九、名勝 (一) 五指山，縣屬山峯，以五指名者有四：一在縣北五里，又名五峯

山，一在縣東北一百八十里樊家上屯衆山中，地與鍾山接界，一在縣屬中部北陀地方，一在縣北巫峽塘附近，皆以山有五峯相連如五指而名。(二) 藤寶山又名寶塔山，在城南七十里。(三) 狀元山在縣東北樟木林之南，與涼傘、五嶺等山毗連。(四) 鷓山在樟木林墟南，與天馬、貴人二山相鼎峙。(五) 大厄嶺在縣西北仙迴大洞之西，爲昭平、蒙山山路交通之孔道。(六) 獅子山在縣東北招賢里，山有廟、庵、宮、殿、寺、觀等，爲招賢一鄉之勝境。(七) 羅令山在馬江區沙冲界，距縣南一百四十里。(八) 文明閣在黃姚街 天馬山之下，爲一方之鎮。此外如縣東北黃姚區之宋樊相國墓，明源區 銅鼓丈四嶺之明義士王承聘墓及寶珠山之范閣老墓等，皆爲縣屬著名之勝蹟。

平樂縣

一、位置 平樂地扼桂江之中流，大部據桂江東岸，一小部分跨桂江西岸，南接昭平，東鄰鍾山，北連恭城，西之南界荔浦，西南一小部接蒙山，東西距七十五舊里，南北距約一百舊里，全縣面積凡一千八百六十九方公里，縣城位於榮桂二江會口之東岸，西北距桂林城約二百舊里，東南距蒼梧約四百三十五舊里。

二、沿革 考縣境在周爲百粵地，秦屬桂林郡，漢爲荔浦、富川二縣地，屬蒼梧郡，隸交州，三國始置平樂縣，屬始安郡，隸荊州，西晉因之，宋省永平縣入平樂，仍爲昭州治，元陞昭州爲平樂府，明清兩代俱因之，民國二年，廢府留縣，屬桂林道，十七年廢道制，直隸於廣西省政府。

三、氣候 本縣介王嶺之間，氣候多熱少寒，山林水石之氣，時溢爲霧，夏天最高氣溫，約達華氏寒暑表九十八度，冬天最低氣溫，約達華氏寒暑表三十六度，雨量，以夏季四五月爲最多，冬季最少。

四、人口 住民除漢人外，有苗、徭、僮及蠻人等，惟人口均不多，全縣有男八萬九千二百六十八丁，有女七萬四千零四十口，男女合計共一十六萬三千三百零

八人，城區住民佔一萬二千四百五十六人。

五、物產 本縣農產，以米穀、苧麻、大豆、花生油、桐油、蔗糖等爲大宗，玉蜀黍、番薯、芋頭、沙田柚等亦有大批出產，次爲板栗、蕎麥、鵝掌粟（卽稔子）、蔬屬及其他果屬之類。礦產有錫礦，產於縣東同仁之湧水塘地方，此外縣屬產物之特殊者，有黑荔、猿酒、接骨草、肥兒草等。

六、交通 本縣地處桂林陽朔之下，水路交通有撫河縱貫縣境西部，計自陽朔小灣起，經縣河至下大廣止，長約一百舊里，夏水盛時，有載重七八萬斤之淺水電輪，自下游而來，行駛於蒼梧、桂林之間，秋冬二季，亦可航載重萬餘斤之民船，又有茶江（卽恭城河）由恭城經沙子而至縣城西北隅，與撫河會合，長約七十餘里，在春夏之間，可行載重四五千斤之民船，距縣城西北四五里許，爲荔江之口，上游直達荔浦縣城，夏天載重八千斤，秋冬載重三千斤之民船，均可往來。陸路交通有平荔公路及平梧公路由縣城至賀縣屬公會一段，計劃中者有平恭（由縣城至恭城）、平蒙（由縣城至蒙山）、諸綫平荔公路，由縣城起至荔浦止，全長約七

百餘里，現已通車至賀縣之公會，長四百零五里，在縣屬者約一百五十舊里。郵政於縣城設有二等郵局一所，於長沙、源頭、同安、沙子、二塘等五處，各設有郵寄代辦所一所，於榕津、蓮花、陽安三處各設有郵政信櫃。電政於縣城設有三等電報局一所，上通桂林，下達蒼梧。長途電話，西通荔浦，北通桂林，東通源頭，八步（賀縣屬）。

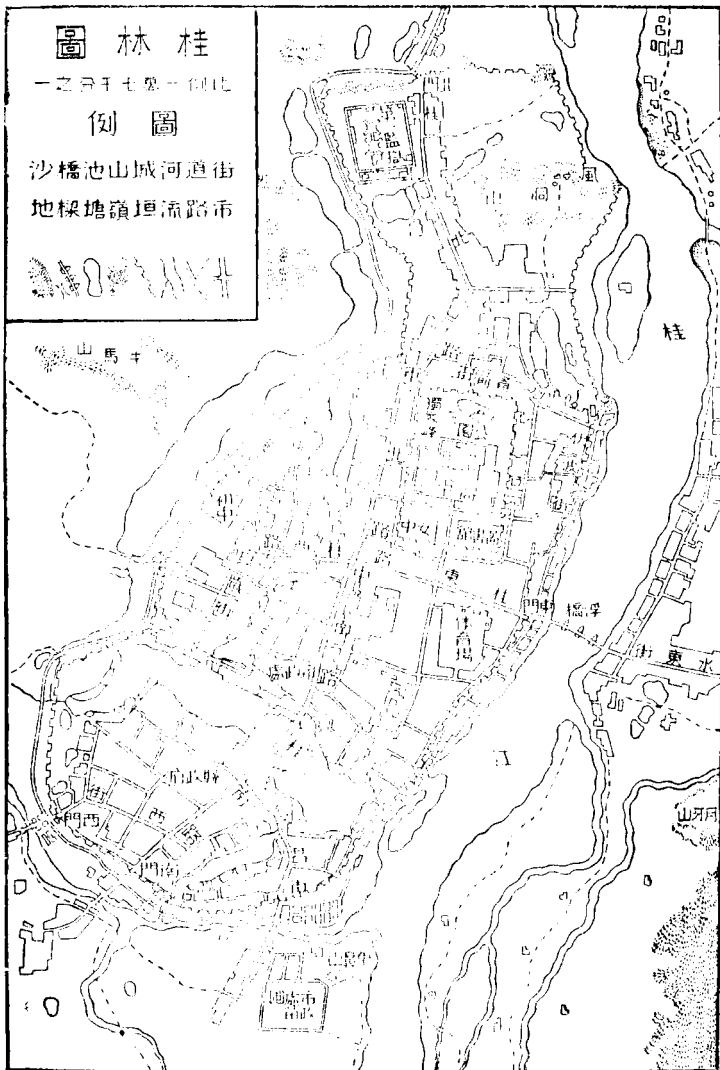
七、文化 本縣文化，尙稱發達，學校教育，有省立第十中學一所，平樂縣立初中一所，完全小學十所，初級小學二百四十二所，社會教育亦甚發達。

八、名勝 （一）昭山在北門外，山位於桂、茶、二江合流之處，山上有亭，名曰點翠，山後隔江，前有巨石突起，屹立水中，徑達百尺，如中流砥柱，方正似印，名曰印山，山上有亭，名曰印山亭，現已圯毀。（二）粉巖在城東南十五里槃山之間。（三）龍池在舊府學署西，水深丈餘，相傳有龍蟄居其中。（四）鳳凰山在城北隅，明正德初，副使張祐植松千樹，干霄拂雲，蔚成壯觀。（五）考槃澗在城東一里，源出龍嶽峯澗口，一名迴龍津。（六）荔水源出修仁，過荔浦，至城西七里，合湖塘水注於桂江。（七）桂嶺在城東五里。

桂林縣

一、位置及沿革 桂林地居廣西省之東北部，跨桂江上游東、西兩岸。東南界恭城，東北界灌陽，南之東界陽朔，南之西界永福，北接靈川，西連百壽，西北鄰義寧。全縣面積計二千二百七十一方公里，縣城偏於縣境之北部，瀕桂江上游之西岸。在禹貢爲荊州地。秦屬長沙郡。漢、晉、南朝、隋均名始安縣。唐初仍之，至貞觀八年，改稱臨桂縣，爲桂州府治。五代及宋、元均治之。明屬桂林府治，爲廣西省會。清因之。民國廢府，改爲今名，移省會於邕寧，近以國防關係，於民國二十五年九月三十日，復遷省治於此。

二、氣候 本縣氣候，一日之間，常具四時之氣，故有所謂『日中常有四時天』之語。地無瘴癘，但苦霪雨，自春徂冬，十僅一霽，夏秋酷暑，秋冬多大風，發時晝夜不息。嚴冬歲歲得雪，但未至地卽化成雨水。夏季最高氣溫，約達華氏寒暑表九十八度，冬天最低氣溫，約達華氏表三十二度。平均雨量以春末及夏季爲最多，秋



冬兩季較少。

三、人口 本縣住民除漢人外，尚有徭族，約計不過五百人。全縣人口，有男十七萬三千零二十四丁，女十四萬八千四百七十五口，男女合計共三十二萬一千四百九十九人。城區住民有男五萬零零三十四丁，女四萬二千九百五十一口，男女合計共九萬二千九百八十五人。

四、物產及工商業 本縣農產物，以稻、豆類、植物油、麥、芋、薯等爲大宗；松、杉、竹、粟、米、玉米、荸薺、甘蔗等次之；再次爲瓜、蔬、筍、果及薏苡等。稻穀有糯、秈二種；豆類有黃豆、綠豆、白豆、黎豆、陳豆等；植物油有茶油、桐油、花生油、菜油（供燃料者）；麻油、棉花子油等；麥子有大、小、蕎三種，大小麥所製之麵，甲於嶺南，粵東多仰給之；果類有橘、柑、橙、柚、梨、梅、桃、李、栗、葡萄、黃皮果、枇杷、鉤櫟子、倒捻子等。特產以荸薺、三花酒、毛竹、豆腐乳、皮蛋等爲最著名。本縣鑛產，以郭家塘之銻鑛最有價值，年產鑛石約七百二十萬斤，約值港洋二十餘萬圓。西鄉、界牌、墟之官莊村及東鄉、大墟之熊村，均產鉛礦，惟未開採。工業品以土布、洋襪、篋子、牙刷、草帽、草蓆等爲大宗。市內商店

約有千餘家，以雜貨業爲最多，約佔百分之七十，次爲洋雜業及中藥業，資本最鉅者，爲典當業，次爲雜貨業及蘇杭匹頭業，銀錢通用本省紙幣及廣東毫洋、嘉禾毫、大銅仙等；大洋、港紙、法光等，在城內亦能找換。縣城交易，以毫銀爲本位，鄉間交易，以銅仙爲本位。

四、交通 水路有桂江自靈川東北流入縣境，經縣城東，曲折東南流，經拓木、大墟、三灘、草坪而入陽朔縣境，自縣城至草坪墟，長約六十餘舊里，可航載重四、五萬斤之民船。夏季水漲時，有小汽輪自蒼梧上溯，經昭平、平樂、陽朔而抵縣城。由縣城而上，經靈川、興安，可通湘水，爲南北大路交通要道。西部有白石水（亦名甘棠江）由義寧南流入縣境，經渡頭、兩江二墟至蘇橋，合選江、相思江二水，再南流經永福、雜容二屬，入於柳江。白渡頭墟以下，在縣屬者長約五十餘舊里，可航載萬斤之蓬船。其餘各水，均不通航。陸路方面，省道有桂全公路，起縣城出境，經靈川、興安而達全縣，長二百六十五里。桂柳公路起縣城往良豐，約七十里，經陽朔及荔浦、榴江而達柳江，長五百四十里。桂永公路經兩江、蘇橋而達永福，長一百一十里。縣

道已通車者，由良豐經會仙至永福之羅錦，長六十華里。其餘桂海公路，正籌建中。至於東與灌陽，西與百壽，東南與恭城，西北與義寧各縣之交通，則仍係古道。郵政於縣城、水東門街設有二等郵局一所，於大墟、兩江、六塘、蘇橋、良豐等五墟，各設有代辦所；於頭塘、二塘、四塘、大中、熊村、山口等墟，各設有信櫃。電政於縣城、鳳凰街設有二等電報局一所，電線分爲三路，東北經興安，全縣以入湖南；東南經平樂、昭平以至蒼梧；省南經永福、中渡以達柳、邕、龍、色等處。自省會遷此，邕、柳、桂間報務突增，現正籌掛雙線，並在邕、柳兩局添設快機，以利通訊。長途電話局，設於縣城、正陽門、城樓上，而於荔浦、平樂二縣，各設支局一所，在全縣、興安、陽朔、源頭、八步等五處，各設通訊處一所。市內電話，原屬舊式，現着手改裝自動電機。航空方面，近已將廣龍線改由蒼梧經桂林、柳江轉達邕、寧以至龍津。

五、市區及文化

桂林文物麗都，山明水秀，靈氣所毓，代有名人，如唐之趙觀

文，宋之黃齊、石安民，明之王溥、侯禮、包裕、呂調陽等，尤其著者。自省會復遷於此，文物薈萃，市面較前益盛。現新省政府即在中山公園內獨秀峰前，爲桂王府舊址，前

曾辦高中，環省府爲王城，城垣雄峙，氣象萬千。總司令部設舊藩衙，內有八桂廳等勝蹟。省黨部在榕城街，省教育會亦附設於此。電政管理處設於鳳凰街，居桂市中心。縣政府則設於城南公園。除西林公園已歸師專外，有中山公園一處，設於縣治皇城內，兼山水巖洞亭閣之勝。圖書館有二，一爲廣西省立第一圖書館，設於皇城東偏，中有巡迴文庫，便於市民借閱圖書。一爲桂林縣教育閱書館，設在院前街教育會前門體育場。設在縣城東偏石營衙門舊址娛樂場所多設於城中。中南路、中北路一帶，旅店以城南桂南路一帶最多。書店則分佈於城內十字街及後庫街一帶。縣屬高等教育有省立師專設於良豐墟。西林公園中等教育有省立第三高中、省立第三初中、省立第二女中、縣立桂山中學、私立三民初中等五校，俱設於縣城內。小學教育有完全小學四十六所，高級小學一所，初級小學二百八十八所，分佈於城廂及各區鄉。報紙有桂林民國日報。現自省府復遷後，已令飭市政處趕築馬路，加鋪柏油，並將東門外經東洲至月牙、普陀山馬路趕築完成，定爲風景區域。自東門外至東洲之浮橋，亦將改築士敏土橋。市內公共汽車，亦自二十五年十一月

起開駛，此外如自來水、電力亦均在積極擴張，以利市民。

六、語言風俗 本縣語言，約分官、客、民、徭四種，官話卽桂林人話，市墟交易，均以官話爲主，客民說原籍話，徭話只行於徭區，縣屬風氣清淑，性多敏捷，服飾儉樸，飲食簡單，惟傳統之舊禮教，仍未能刪除。

七、名勝 (一) 疊綵山，峙桂城東北隅，其前爲公立醫院，桂山書院之故址，左爲民團指揮部。昔時定粵禪林、秀峰書院、遜業堂、育才館、法專學校，皆位於是。指揮部後有味易巖，清太史秀峯院長曹謹堂所鑿也。曹號味易山人，巖與山連，山後爲北牖洞，豁然虛朗，中刻佛像，及前賢題記甚多。每當盛夏，清風徐來，塵襟蕩滌，故名風洞。洞左爲白鶴洞，對望則虞山南薰亭，隱約見焉。遠眺堯山，烟嵐迴合，離水瀠洄，環城如帶，皆洞之外景也。由石佛臥隅，徇僕穴行，中有石室，涼颼襲人，宜讀書，宜弈棋，宜飲酒，宜焚香靜坐，鐘乳纍垂，天光一線，盤旋鬱紆，循別徑而出，則在山之頂矣。是爲太極洞。山之前面爲景風閣，憑牕四望，全城在目，湖光山色，拱揖几案間。壁間鐫清賢題詠，琅然可誦，名多難以縷指。亭臺數座，前後錯列，曰福庭，曰一拳亭，曰所

憩亭，曰文昌閣，曰佛殿，曰僧寮，洞天福地，游屐至此，頓覺生面別開。山門巋然一碑，署「江陵張忠烈常熟瞿忠宣二公成仁處」。前明忠臣張經略同儕瞿留守大學士式耜擁立永明王殉節桂城，梁茵隣中丞爲立石紀念，民族英雄，今古同光，眞足爲桂林山水生色矣。（二）虞山（韶音洞南薰亭附誌）出桂城北行數里，重巘上盤，青嶂倒列，灘水漾其左，皇澤灣其後，有洞天曰韶音，水石清漪，山高洞深，涼風颯然，前掠松林，後挽溪壑，鳥嚶樵唱，衆籟沓來，笙鏞璆石，如奏韶樂於是。山之下史稱舜南巡狩崩蒼梧之野，二妃殉焉，其實桂林置郡始於秦，舜跡未嘗至桂也。桂處南荒，先民崇德而宗聖，因於洞之南麓祀有虞氏，古木青蒼，廟貌巍然，古號是山爲虞山。山左側臨灘處，枕麓特高，上有亭曰南薰，倚檻東眺，堯山積翠，與波淡蕩，春夏之交，菜花黃時，平疇萬頃，一望無際，登臨覽勝，儼如化身黃金世界中，斯則南薰亭之大觀也。磨崖鐫舜廟碑，宋儒張栻作韶音洞記爲金石考古家之所跡覽，茲錄宋賢方信孺韶音洞刻古相思曲，以導游蹤，其詞曰：西風攪桂樹，落日明楓林，游子懷歸期，餘悲渺登臨。虞山一何高，湘水一何深，英皇傳古塚，寂寞薰兮琴，我欲奏古曲，俗

耳便淅淫，古器不可見，聊作相思吟。相思長相思，相思無古今，一歌衆鳥聽，再歌萬籟暗；推手君勿歌，有酒且孤斟，落落此時意，寥寥千載心，五絃毋庸絕，四海誰知音？

(三) 中山公園（獨秀峯附誌）中山公園位於桂城中央，前明靖江藩邸清貢院，今三高中軍訓大隊部之後。孫總理北伐經桂林，嘗駐蹕獨秀峯前，都中人士，因於山麓建紀念塔園，命名中山，中爲仰止亭，譚組庵先生握籌國府，捐資所建亭之四周，竹籬花架，景物幽絕，楯欄曲折，入爲清梁蕙隣太史舊建五詠堂故址。五詠堂者，以堂碑舊刻山谷手書五君詠得名。今原碑存桂城勞公祠，而蕙隣像尙存公園內。由五詠堂左折而前，中山堂中懸中山總理遺像，老梅數株，盆花百本，清芬繞砌，秀峯排闥，仰瞻國父，令人生高山景行之思。出中山堂，亭榭參差，園花錯落，縱橫數百武，綠草如茵，虬枝夾道，獨秀峯巍然在目矣。峯下有讀書巖，巖後通池，小橋臨水，中峙平臺，池水漣漪，衆卉芬芳，游屐多憩於此。六朝劉宋時，詩人顏延之官始安太守，嘗構宅獨秀峯下，今讀書巖顏公遺蹟也。烏道摩空，盤空而上，磴道三百六十有餘級，登峯造極，危亭數座，萬山環拱，故以獨秀名。游者鮮能登矣。磨崖書：「紫袍金帶，

介然獨立南天一柱，俱蒼勁可觀，故亦名紫金山。峯之北麓，新建礪俗亭，今國民政府廣西省政府褒揚壽母葉盧氏忠孝節義以礪俗也。亭中徧刻當代名人題聯，邑紳石孟涵作壽母傳，傅鏞作礪俗亭記，今俱鐫於峯麓。（四）月牙山，循灘江而東，渡浮橋爲水東洲，更前行，門嵌石，署「芙蓉萬仞」，花橋在焉，市聲匝地，綠雲倚天，桂林名勝之一也。行約里許，石巖一峯，端直峭拔，若劍狀，曰爲劍山。山腰石室寬平，磴道數十級，崖石半懸，形如初月，故名月牙山。山前有潭，深不可測，通龍隱巖山之勝，在沿溪一帶，石磴曲折，近水遠山，回環映合，梵音起處，蘭若在焉。怪石嶙峋，樓閣參差，環灘江瞰桂城，登臨四望，令人神遠。有名之閣凡三：曰倚虹樓，曰叢桂樓，曰襟江樓。桂撫張聯桂，邑紳王壽齡，石寶恆題額，明儒周進隆紀月牙山詩云：翠微峭拔倚天表，半輪月照桂江小。巖頭春鳥棲高枝，一聲啼破平山曉。（五）龍隱巖（龍隱洞附誌）桂江溪山之勝，龍隱稱奇巖之上，有狄武襄公平蠻碑，巋然江濱，剝苔剔蘚，想見先代民族英雄尙武之精神。泛舟石壁下，有大洞，門高可百丈，跋涉而入，仰觀洞頂，石縫裂處，龍跡夭矯，其長竟洞，故名龍隱。或傳龍去影存，故又名龍影穴。行

一箭許，別有洞門可出巖。在洞側山半有小寺，依巖構佛堂，磨崖鐫元祐黨籍碑，舊建釋迦寺、雨華堂，兩旁轟環翠閣、驂鸞閣。宋范石湖之所建也。石湖曾作驂鸞記。五閣廢後，更建怡雲亭。時歷千載，亭寺廢圯久矣，而江山之勝依然。洞之外清流激湍，麥畦菜圃，綠雲連天，樵漁互答。入巖則丹矚滅燄，玄壑生涼，泉飛石隙，乳可烹茶。太白詩云：『桃花流水杳然去，別有天地非人間。』斯巖似之。宋人游跡最盛，鐫題之衆，環壁幾無完石。(六)普陀山，灑江之東有花橋焉，過橋折而北行，有石門署。嶺南大觀，一行數十武，抵普陀山。山在棲霞洞左，元風洞之右，其洞橫通棲霞，平崖積翠中，建佛刹臨清溪，古木遮崖，寒菜連畦，蟬聲砧韻，風景幽絕。山門一聯，草書：『山居得月，門近栖霞。』八字。入門一崇閣，聳出雲表，俯瞰城內外。再進則一廣廳，題聯云：『開軒延疊嶂，憩石挹飛泉。』可見此山之勝矣。中爲叢翠堂，挹秀軒。後爲壽佛洞，巖壑幽寂，小軒數楹，古招提也。唐時爲棲霞寺，元改建全真觀，以斯山音祀觀音，故今名普陀山云。左折有亭，永泉出焉。巨崖當關，倚樓行山腰轉處，涼氣襲入，崇樓傑構，曰霞飛閣，曰披雲閣，迴環曲折，聳翠流丹，外矚平疇，大野如在掌中，真別有天。

地矣。(七)七星巖。(棲霞寺附誌)出桂城東渡灘江，行二里許，七峯駢列如北斗。此七星山也。山左爲棲霞寺，相傳明末有一逸老抗清逃禪，法號渾融，卓錫於此。瞿忠宣、張忠烈殉國時，挺身出爲收骨，渾融遺蛻亦瘞山前。平莽中陳文簡公侍女紅玉墓亦在焉。墓側產茶數株，味佳極難得，世稱紅玉茶。寺前復有辛亥革命義士田遇東墓。美人名士與高僧並千古矣。清巡撫陳元彪於巖前建棲霞書院，今寺存而書院圯。寺後有碧虛亭，其前爲聽月亭，崖間鐫唐、宋以來名賢詩題甚多。右石洞在山半腹，入石門下行數十級，得石室，可坐百餘人。洞口鐘乳懸如碧玉壺，匪圓匪方，如日落波心，動盪成質。從洞門入，石索懸錦，若鯉魚躍於雲際，左右石樓，唐開元時祀玄老君於此。旁有兩路，列炬方入，一路西行，兩壁石筍成林，玉液凝柱，巖高數十丈，穴闊亦三四丈，如行通衢，頓足曳杖，鏗然有聲，如鼓鐘然。蓋洞之下，又有洞焉。半里遇大壑，不可進，歧路有歧，遊屐迷矣。縣志載唐代乾寧中臨賀令郎冠卿曾遇日華、月華二仙於是。今寺門鐫聯云：『七曜靈光寄蒼玉，二華仙跡留丹崖。』卽指此也。又一路北行，俯僂而入，數步則寬廣，兩旁十許丈，稍進，穴道益曲狹，左巨壑，右

深潭，游者須秉燭魚貫進。曰：飛龍潭，曰：摩天嶺，曰：賴子潭，皆險地也。捫壁蛇行，數十武，輒見石門石楹，黝然深黑，目力不能窮，鐘乳下垂累累，高或十尋，闊或百尺，燭之則旁列萬狀。導者一一指曰：此爲象，則捲鼻而臥；此爲獅，則抱毬而弄；此爲駱駝，則長頸而鞍背；此爲湘山佛，則合掌而趺跏；此爲布袋和尚，則開口而胡盧；其他如蓮，如蓋，如牀，如几，如晒網，如弈棋，如魚，如鳥，如佛手足，窮形盡相，攝魂駭目。穴行數里，東向見天光一線，突抵洞口，出巖之背矣。其下爲慶林觀，范石湖桂海虞衡志記之。審矣，世稱「桂林山水甲天下」，烏知桂林巖洞之奇，更甲天下也。

靈川縣

一、位置 靈川地居廣西省之東北部，爲桂林北方之藩籬，義寧障其西，興安

環其北，西北一小部連龍勝，東南一小部接灌陽，全縣面積凡一千五百二十三方公里，縣治位於桂江之西岸，南距桂林縣城約五十五里。

二、沿革 考縣境如禹貢爲荊州地，秦屬長沙郡，唐始置靈川縣，明清屬桂州。

府。民國初年，屬桂林道，十七年廢道制，直隸於廣西省政府。

三、氣候 本縣氣候，夏天最高約達華氏寒暑表九十餘度，冬天最低約達華氏寒暑表三十度，雨量以春夏二季爲較多，秋冬兩季較少。

四、河流 (一)靈江卽灘水，源出縣東南海陽山，東北流入興安，繞興安縣城後，西南流入縣東北，經靈河口大埠頭，道堰水合雲騰水自東南來注，小融江自西北來注，西南流經小融江市，夾背塘、文筆山、千秋峽塘至縣城之東，西受路江，屈東北經象鼻山、倒風塘，東受淦江，又屈西南，左受神江，又西南經雙潭、崔家墟、鷺鷥洲，與甘棠江會，經白石、大河而入桂林。(二)甘棠江源出興安，流入縣西北曰東江，東南流經門埠、韋工隘、石峒隘至宣陽洞東，會西江而南流經南宅、松木江合小東江，流風江水自西南來注，又東南經馬腸隘、龍巖至江州，會東北來之社江東南流，經潭下三河渡、獅子渡，受羅峯諸山水，又南屈而東北經甘棠渡，又南屈經烏潭，大而匯於靈江。

五、人口 本縣住民，有漢、僮、畲三族，全縣有男七萬一千九百三十六丁，有女

六萬四千二百零二口，男女合計共一十三萬六千一百三十八人，漢人約占全縣人口總數百分之九十七而強，僮人多居於舊六七兩區，人口約占全縣總數百分之一。五而弱，僮人散居於舊一六七等區之東江、西江、流風江、淦江各山嶺，有平地、頂板、高山、過山之別，人口與僮人相埒。

六、物產 本縣土地生產，以稻穀、豆類爲大宗，麥、粟、薯、芋、竹、木、老蒜、白菓等次之，玉蜀黍、花生、甘蔗、菜蔬、茶葉、藥材、瓜果等更次之。縣屬家畜，獸類以豕爲大宗，牛羊次之，馬及貓、犬則居少數。禽類以雞、鶩爲最多，鵝、鴿甚少。此外特產野獸，有山羊、跳石羊、箭豬、挖田豬、狸、水獺、竹鼠等；野禽有黃鶩、金雞、雪鳥、灰掃等；魚介有風魚、狗魚、山翠、穿山中、筍殼斑、和團箕梗（以上二者皆蛇名）等。本縣礦產，金屬有銀、銅、鐵、錫、銻等五種，非金屬有煤、炭、青石、石灰、石白泥、紅泥等數種。銀產於舊一區之銀鑛山、銀岡山及舊七區之中流峯一帶。銅產於舊五區之三四段。鐵有黃鐵鑛和青鐵兩種。黃鐵鑛產於舊七區之西邊村後背嶺，青鐵鑛產於舊七區之小馬江一帶。錫產於舊六區四段之東江寨，銻產於舊七區之百水山及舟村側土嶺。煤灰產於舊

二區之追大涪及舊七區湯家村之金牛裏土嶺，青石與炭石，各區皆有，而青石一項，尤以舊一區之鯉魚巖，舊二、六兩區之平樂山及舊三區之老虎巖所產者爲最；有名白泥產於舊七區之竹林板屋等處，紅泥則產於舊七區之大橋鐵涪。

七、交通 本縣交通，水路有桂江，上游至靈河口與興安接界，下游至泗州灣與桂林交界，夏期水量，深者八九尺，淺則二三尺，冬期水量，深者七八尺，淺則一二尺。沿岸著名村鎮，有大麴墟、大河墟等。航行帆船，有小扒船、大肚船、小肚船、五艙船、三艙船（載重各約五十餘擔）等數種，此外有龍巖江，用竹或木編筏，運輸箱紙等貨物至桂林。陸路有桂黃公路，由桂林來，經縣城、河口而入興安，經過縣屬約六十餘里。郵政於縣城及潭下墟，各設有郵寄代辦所一所。

八、風俗文化 俗尚儉樸，民性耐勞，學校教育，有完全小學九所，高級小學二所，初級小學一百一十八所，社會教育，有縣立民衆教育館一所，及怡園、公共體育場等。

九、名勝 （一）北障山距城北約十五里，高數百丈，綿亙數十里，爲縣北屏障，

故名。(二)海陽山在城東南四十二里，湘灘二水，源出於此。(三)堯山距縣治東南約四十五里，周圍數十里，高約千丈，爲桂林諸山之冠。(四)西峯山距城三里許，中建威靈顯震廟及壽佛殿，殿之東南有潮泉。(五)文筆山距城東北約十里，由北障山下脈平行至銀江濱，千秋峽西岸。(六)龍巖山在縣西四十里許，高數十丈，跨龍巖江上，東江、西江、流風江諸水，俱從巖下伏流而過，長約半里。(七)半雲山距城西約二十五里，高二三百丈，綿延至二十五六里，中有潭嶺、大嶺、小嶺、米珠嶺、午食嶺諸峯。(八)景風閣在城東一里許，大象山陰爲縣城第一名勝。(九)基隆山距縣西約七十里，高三四百丈，山脈連引，延袤數百里，北接龍勝之丁嶺，西連桂林之石門塘。

興安縣

一、位置 興安地居廣西省之東北部，據湘、桂二江之上源，西接龍勝，南連靈川，東南鄰灌陽，北部連全縣，西北與湖南之城步縣接界，面積凡三千四百三十七

方公里，縣城位於湘桂運河之南岸；西南距靈川縣城約八十舊里。

二、沿革 考縣境春秋時爲越地，秦爲長沙郡地。三國爲始安郡，始安縣地。唐析始安縣地置臨源縣，屬桂林大曆三年，改名全義縣。太平興國二年，始改縣名爲興安，屬靖江府。元屬靖江路。明屬桂林府。清因之。民國初屬桂林道，十七年，廢道制，直隸廣西省政府。

三、氣候 本縣氣候，雖無瘴而苦溼雨。夏天最高氣溫，可達華氏寒暑表九十八度，冬天最低氣溫，可達華氏寒暑表二十八度，雨量以舊曆四五月爲最多，九月爲最少。

四、河流 (一)湘桂運河古稱靈渠，又名灘水，俗以其有三十六陡，又名陡河，東起興安縣城東南四里之分水塘，西南至文家村入大溶江，長約六十里。肇鑿於秦監史祿，繼疏於漢將馬援，以利漕運，湘、桂二省水路交通，亦於是乎賴焉。歷代疏修，共達二十餘次，東則遮湘水之故道而改趨花橋以至大西門，後入於湘，西南則鑿渠五十餘里，以通大溶江。中山先生亦擬於此分建閘堰，以利長江、西江兩流域。

貨物之運輸，此項工程，告成之後，其有裨於湘粵兩省之交通與商業，殊非淺鮮。

(二) 湘水源出興安縣東南九十里之海陽山後，曲折北流，納左右諸溪，至漢潭（即分水塘）名曰海陽江，再經興安縣城東，折向東北流，納桐木江水入全縣界，始名湘江。(三) 桂江源出興安縣西北之貓兒山間，經梯子嶺至三地，順下三殿，納左右諸流，名曰六峒江，至承平再下至司門前一帶，會黃柏江、華江、川江、富江諸水，直趨大溶江（地名），名曰大溶江。(四) 小融江源出城東北戴雲山，沿縣境西部向東南流入靈川。

五、人口 全縣住民，有漢、徭二族，漢人分客土二籍，徭人有盤徭、狗頭徭、獾徭三種。全縣有男九萬零九百六十八丁，有女六萬九千七百六十口。男女合計共一十六萬零七百二十八人。內徭男計占三千四百四十九丁，徭女占三千一百七十一口。徭男女合計共六千六百二十人。城區（首善鎮）住民男女合計共六千四百五十五人。

六、物產 本縣土地生產，以稻、穀、豆、麥、包粟、薯、芋、竹、木、桐油、香蕉、白果爲大宗，

次爲花生、茶油、茶葉、菸葉、生漆、棕皮等，再次爲棉花、蔬類、果類，以及其他各種雜糧等。竹木多產於舊六五兩區之各大山嶺中，每年運輸桂林及湖南等處，收入總數，常在十萬圓左右，沿江各處多柳木，爲天蠶絲之生產地，每年獲利亦甚鉅。桐茶油亦多產於舊六五兩區，而六峒茶葉尤爲有名。家畜有馬、牛、豬、羊、貓、鴨、雞、鵝、犬等，但不甚繁殖，此外天蠶絲、蜂蜜、黃白蠟等產額亦多，天蠶絲一項，且爲出口之大宗，縣屬礦產，舊四區之唐安市產煤礦，舊六區之埠頭溪產銀礦。

七、交通 本縣據桂江航運之終點，以南爲桂江流域，商業範圍，屬於蒼梧、廣州。以北爲湘江流域，商業範圍，屬於長沙、漢口、湘桂、運河、白花橋地方起，至隔江、背止，有三十六陡，可行載重萬斤之民船，過此則北通全、永、衡、湘，南通靈、桂、平、梧，甚爲便利。此外自大溶江口上溯至承平，長約三十里，亦可通行小舟。陸路交通，有桂黃公路，自縣南興、靈交界之河口入境，經大溶江、嚴關口而至縣城，再由縣城北經唐家司而至興、全交界之界首出境，長約九十里，早已通車。又有興田縣道，自縣城南經林家村、土橋村、神仙田、高上田、高田墟、廟脚而通靈川境，長約六十里，亦可通車。

郵政於縣城設有三等郵局一所，於六峒及大洛江二處，各設有郵寄代辦所一所，昇平一處則設有郵務信櫃，電政於縣城設有三等電報局一所，南下桂林以通兩粵，北上全縣以入湖南。

八、文化 本縣學校教育，計有縣立初中一所，完全小學十一所，初級小學一百二十二所，社會教育，有興安縣立民衆教育館一所。

九、名勝 (一)穿巖在城北約六七里，巖口極廣，高達十餘丈，巖中多石孔，成鳥獸形。(二)乳洞距縣城西南十里，山有三洞，上中下次第而升，洞皆通，均豁敞，泉沿石壁流出，窈然深黑，噴激有聲，洞中石乳紛垂，故名。(三)無比山在縣東十五里，脈出狀元峯，峯在縣東南二十里。(四)六峒山在縣西百餘里，東界黃柏江，北界全縣，西延西界融江，南界川江，內有三江、三殿、三地、漢、徭雜處其間。(五)貓兒山在縣西百里，上有靈峯寺，桂江源出於此。

一、位置 全縣地居廣西省之東北角，東界湖南之零陵縣，東之南一小部分接湖南之道縣，北之東界湖南之東安縣，北之西界湖南之新寧縣，西北界湖南之城步縣，東南接灌陽，西南鄰興安。全縣面積凡三千四百七十六方公里。縣城瀕於湘江上游之西岸及其支流羅水口之北岸。

二、沿革 考縣境春秋時爲楚南境，秦爲長沙郡地，漢置姚陽縣，屬零陵郡。隋改置湘源縣，屬永州石晉天福中置全州，治於縣，改縣名爲清湘。宋因之，隸荆湖南路。明改全州府，尋裁清湘縣，廢府爲州，隸湖廣永州府。旋改隸廣西桂林府。清因之。民國初，改州爲縣，屬桂林道。十七年，直隸廣西省政府。

三、氣候 本縣東部居湘水上游，水土平和，瘴癘不作，節候與湘南、江浙相類。最高氣溫約達華氏寒暑表九十四度；冷時最低氣溫約達華氏表三十度。雨量以仲春至仲夏間爲最多，秋季至仲冬間爲最少。縣屬西部西延地方，據資水上源地勢較高，且多峻嶺，故氣候較寒，與東部判然不同。夏天氣溫最高僅華氏寒暑表八十餘度；冬天最低可達華氏表二十度。

四、人口 本縣住民，有漢、僮、徭三族。漢族多遷自湘、贛二省，僮、徭二族，多居於縣屬西南二部，各以種別，不相雜處。其人口，約佔全縣人口總數四十分之一。全縣住民，有男二十一萬八千四百三十八丁，有女一十四萬七千零零七口，男女合計共三十六萬五千四百四十五人。城區住民，男占六千六百二十六丁，女占四千八百八十五口，男女共占一萬一千五百一十一人。

五、物產 本縣農產物，以稻穀爲最大宗，豆、麥、棉花爲次大宗，次爲落花生、玉蜀黍、番薯、芋頭、芝麻、高粱等；再次爲菸葉、甘蔗、粟米、薏米、竹、木、蔬、果等。各區皆有天然林，而以西延內之徭山爲尤盛。家畜，以雞、鴨爲最繁殖，次爲豬、牛、馬、羊、犬、貓、鵝等。縣屬礦產，蘊藏甚富，如縣東南之七寶坑，縣南之泗溪源，縣北之八十里山，俱產金、銀等礦（距縣城各約七、八十里）；中部多產鐵礦；東南部多產磺礦；至若煤礦、石灰，各區皆有。

六、交通 本縣水路交通，東部有湘江，南自興，全交界之界首市入境，東北流，經鳳凰嘴，建安司，羅口，屏山渡，茅埠市而至縣城東南，合灌，羅二水，仍趨東北，經沙

子灣、洛家灣、梅塘、黃沙河、廟頭市、柳浦、上廠（桂、湘交界）而出湖南。流經境內長約二百餘里。四時均可通行民船，惟春、夏泛漲，秋冬乾涸。水深時約八、九尺，涸時僅二、三尺。上游航行小船名「茅篷子」，每船載重約四千餘斤。下游平日航行之船約三數十隻，以小撥船爲最多，載重自四、五千斤至三、四萬斤不等。灌水通航，由縣城起至全、灌交界之上碼頭止，長約六十餘里。再溯流五十餘里至灌陽縣城，四時亦可通行民船。西部有資水，源出縣西興、全交界之牛塘界山下，曲折北流，經楓木山、油榨坪、土地凹、大埠頭、合市、梅溪口而下湖南。自源頭至桂、湘交界處，長約一百四十里，今可通航之處約六十里。蓋以大埠爲終點也。陸路交通，有桂黃公路，自興、全交界之界首入境，經咸水、赤塘鋪、硃塘而至縣城，長約九十五里。再由縣城經太平鋪、沙子灣、雙橋而至桂黃路終點之黃沙河，長約五十五里。久已通車。此外有萬全里道（由縣城經橋渡、龍水、興隆、沙子坪而至縣北之楓木山）、長樂里道（由魯班橋經不頭岡、秦家塘而至寨墟）、恩建里道（由界首渡河經汪家、麻市、楊梅山而至石墟）等。路基雖成，仍難通行汽車。郵政於縣城內設有二等郵局一所，於

界首、咸水（卽山棗）、黃沙河、廟頭市、大埠頭（卽西延）、合市（卽合浦坪）、梅溪口等七處，各設有郵寄代辦所一所。電政，有三等電報局一所，亦設於縣城內。南通興安、桂林，北通湖南零陵。

七、風俗 本縣風俗淳樸，民性強悍而質直，有古風。一切操作均由男子負擔，惟性好訴訟而喜械鬪。以南部爲尤甚。西延地居全西，山深林密，地頗廣漠。東距縣治約百餘舊里，中有大嶺之隔，風土人情，與東部各區稍異。路有西延水流入湘省，陸路出湖南反較至縣屬其他各區爲便，故與湖南往來獨多。氣候較涼，因而五穀成熟亦稍遲，農人自插秧以至收穫，須歷四月餘，視他區收成，常遲一月。特產竹、木兩項，運銷益陽、漢口等處，獲利頗厚。

八、文化 本縣在昔文風甚盛，與桂林媲美，今則迥不如前矣。全縣學校教育，有縣立初級中學校一所，完全小學二十所，高級小學二所，初級小學二百三十三所。社會教育，有縣立民衆教育館、清湘公園、公共體育場各一處。

第二章 柳江流域

武宣縣

一、位置 武宣地跨柳江下游東北與西南兩岸，東負徭山，西接來賓，北連象縣，東南鄰桂平，西南界貴縣。全縣面積凡一千八百三十四方公里。

二、沿革 考縣境在秦爲桂林郡地。三國吳分中溜縣地，置桂林縣，當時謂之「小桂」。唐分置武仙縣，明改武仙爲武宣，屬柳州府象州。清雍正三年，改屬賓州，八年改屬潯州府。民國初屬蒼梧道，十七年廢道，直隸廣西省政府。

三、河流 潯江一名潭江，一名柳江，自象縣南流入縣，西南經大江至江口塘，右會黔江，又逶迤東南至二塘墟，左受桂村水，又西南經大龍折而東南經縣治西，又屈東北，向樓山水自東來注；又東北經三台山，古蒙江自西南來注；又東北受陰江水，又東南經舊縣塘至龍頭山，武賴水自西南來注；又東南經勒馬塘，受東北來之新江水；又東南，馬來江自西北來注，大藤溪水自東南來注，又南流入桂平縣。

四、氣候 本縣地勢較潯屬各縣爲高，故氣候亦較潯屬各縣爲稍涼。大暑時

最高氣溫，達華氏寒暑表一百零二度，大寒時最低氣溫，常在華氏寒暑表四十度。雨量以二、三、四、五等月爲最多，九、十、十一等月極少。

五、人口 本縣住民，概爲漢人，原有之苗、徭、侗族，今已盡入徭山。僮人則早已與漢人同化矣。漢人中姓氏之大者，首推覃、韋、黃、陳四姓，人口俱在一萬以上。全縣有男六萬七千二百四十六丁，有女六萬一千六百零八口，男女合計共一十二萬八千八百五十四人。城區住民占六千三百七十五人。

六、物產 縣屬農產物以稻類中之油粘、大冬、六十穀等爲大宗，花生、包粟、青豆、麥子等次之，再次爲紅瓜子、菸葉、芝麻、藍靛等，更次爲番薯、芋頭、小米、糝子、菘豆、黃豆、百合粉、茶葉、瓜果、蔬菜、桔梗、柴胡、天冬、黃精等畜以雞、豬爲最多，牛、馬次之，鴨、鵝、羊等再次之。各種牲口運至梧、穗、港等處銷售。此外畜魚、畜蜂者亦頗盛行。礦產縣屬三里區之橫嶺、白米嶺、砂安嶺、發財嶺、靈湖背、老虎山、田心村背、大半嶺、大甕山、大穴嶺、烏石嶺等處，俱產錳礦，質尙佳，礦苗亦旺，運輸亦便。三里墟北三十里之

六保山，有銻鑛，距北江僅四十餘里。大林之九巖、廟王之官橋對嶺，東鄉之架馬，牛田後嶺之大平洞數處，亦均有銻鑛發現。勒馬附近之山有錫礦。地近大河，運輸甚便，但尙無公司開採。石灰隨處皆有，素爲私人開採。

七、交通 本縣西臨大江，上通柳江，下通潯、梧，爲柳、梧水路交通要道。夏期水量約十尺，冬期水量約六尺，航行汽船約十餘艘，帆船約百餘艘。現時再由上游三江口以通來賓縣屬之大灣墟，有新來賓拖渡往來於桂平縣屬之大湟江與大灣墟之間，三日往返一次。陸路自城東經二塘、黃茆至石龍對河之果村，有武石公路，長九十舊里，幅寬二丈四尺，現有大小車各一通行，約一點半鐘可達石龍埠。郵政於縣城設有三等郵局一所，二塘、三里、東鄉、桐嶺等四墟，各設有郵寄代辦所一所。勒馬、黃茆、通挽等三墟，各設有郵務信櫃一隻，長途電話有武宣電話通訊處，及武宣縣地方電話管理局，全縣鄉村電話，北通二塘、樟村、黃茆、金雞、廟王等處，東通三里、東鄉、勒馬、臺村、經堂村等處。

八、風俗文化 本縣風俗樸厚，刻苦耐勞。土語多僮音，官話頗正確。崇儉約，飲

食簡質，飲器用瓦缶，住屋多用土築，用熟磚者很少，亦多喜隔以板壁，少雕鏤。本縣文化：全縣學校教育有縣立初級中學一所，縣立女子小學校一所，區立完全小學五所，區立高級小學四所，區立初級小學四十二所，私立完全小學二所，私立初小二所。此外尙未立案者，有區立初小三十九所，區立代用初小十七所，私立初小十三所，總計公私立及已立案未立案之完全小學共八所，高級小學四所，初級小學共一百零三所。社會教育有民衆教育館一所，圖書館一所，公共體育場一處，公園一處，在東門外。

九、名勝 (一)雙髻山在縣東七十里。(二)三臺山在縣南隔河。(三)石羊山

在由縣城沿江而上約六十里。(四)八音山在縣西北八十里。(五)高立山一作獨秀山，又名天柱屏，在縣北郊平阡。(六)仙人山在縣西四十里。(七)文筆山在縣南隔河。(八)金龍山在東鄉東北距城七十里。(九)白花山在武籟下字人和村背。(十)龍陰山在地右村里。(十一)三潮山在地右村之北三四里。(十二)神童山又名三台山，距縣城約九十里。(十三)金雞山在金雞墟側。(十四)靈湖在城東二十

里靈湖村（十五）龍殿巖俗名打鐵巖，在西鄉架田村東五里。（十六）仙巖在縣南五十里旺田村背（十七）武仙古城在縣東下游二十里，今名舊縣塘。

象縣

一、位置 象縣地居廣西省中部，稍偏東，大部據柳江之東岸，東接南平，北連雒容，南鄰武宣，桂平，西北界柳江，西南界來賓，東北界修仁。全縣面積凡一千九百零四平方公里。縣城位於柳江下游之東岸，西北距柳江市陸路約一百四十舊里，水路約二百餘舊里。

二、沿革 考縣境在漢屬鬱林郡，三國吳屬桂林郡，晉爲潭中縣地，劉宋爲中溜縣地，齊爲中溜、潭中二縣地，俱屬桂林郡。（陳時始置象郡與秦之象郡名同而地異。）隋開皇時，改置象州。大業初改爲象縣。唐武德初，復置象州，轄陽壽、桂林二縣，其後增置武德、西寧二縣，再後又增入建陵、長風二縣，並隸象州，而西寧、武德二縣，廢入陽壽。五代初屬楚，乾和九年，改屬南漢。宋升爲防禦州，領武宣、來賓二縣。元

置象州路總管。明初始改爲散州。清因之。民國成立，改州爲縣。

三、氣候 本縣氣候略同柳江，惟瘴癘加甚。最高氣溫，約達華氏寒暑表九十六度，最低氣溫約達華氏寒暑表四十度。雨量以春夏兩季爲最多，冬季極少。

四、人口 本縣住民可分三種，曰漢族，曰僮族，曰苗族。漢族人數最多，約佔全縣人口百分之九十強。僮族約佔全縣人口百分之七。住居大山之中，有金村僮、長洞僮、滴水僮、六項僮、長茅僮、大欖僮、古滿僮、王桑僮、古陳僮、龍化僮之別。至苗族，大部已與漢人同化。全縣有男六萬一千三百五十一丁，有女五萬四千九百四十九口，男女合計共一十一萬六千三百人。城區住民連附近鄉村在內，男女合計共四千餘人。

五、物產 本縣通常所產穀類，以早稻、油粘、紅冬粘爲大宗，全年產穀除自給外，尚有餘裕輸往潯、梧兩地銷售。生油及紅糖亦係本縣出產大宗。畜產以牛、豬、雞、鴨爲主要，副產品如牛骨，每百斤約值銀三元，牛皮每斤約值三角，年產各約五六萬斤。

六、交通 本縣交通，水路有柳江，除冬期水減外，常有輪船，民船來往。又縣屬東北境有小河，水程約七八十里，皆可通行載重約二三千斤之小船，商賈載運貨物，多出此途。陸路有柳石公路，自柳江對河墟，直至縣屬之石龍墟，全長凡一百六十里，在縣屬者長約五十里。郵政於縣城及石龍、羅秀、中平、三墟，各設有郵寄代辦所一處。寺村、大樂、二墟及龍女一村，各設有郵務信櫃。電話已通者有寺村、羅秀、大樂、中平、百丈、石耐等處，籌建中者有馬平、大樟、水晶及通武宣之廟王墟、維容之蓮江墟、修仁之桐木墟等處。

七、文化 本縣文化，學校教育有縣立簡易師範學校一所，完全小學五所，初級小學一百零二所。社會教育有圖書館二處，公共體育場二所，閱報室七間。

八、名勝 本縣勝蹟：(一)象山在縣城西渡江五里許，因山形似象，故名。(二)象臺山近柳江界，距城三十里，古之州治也。唐武德時始遷治陽，今猶相承謂縣爲象臺云。(三)聖塘山在城東約百里許。(四)五馬山在城西北隔江三里許。(五)文筆峯在城西南十五里。

柳江縣

一、位置 柳江地居廣西中部，稍偏東北。大部位於柳江之西南岸，一小部分跨至柳江之東北岸。南連來賓，北接柳城，西鄰宜山，西南接忻城與遷江，東北界雒容，東南界象縣。全縣面積凡二千五百八十六方公里。縣城位於柳江中流之北岸，柳江至此作一「」字形之大曲，環繞縣城西、南、東三面。

二、沿革 考縣境在秦屬桂林郡，漢置潭中縣，屬鬱林郡。晉隸廣州。宋、齊仍屬桂林郡。梁大同中置龍州。隋文帝時，始置馬平縣。煬帝時，以縣屬始安郡。唐高祖時於縣地置南昆州，旋又分置新平、文安二縣。太宗時俱併入馬平。元宗改為龍城郡。肅宗改為柳州。五代初屬楚，後屬南漢。為柳州治。宋度宗時，移柳州治於柳城。馬平屬焉。元屬柳州路。明為柳州府治。清因之。民國成立，裁府留縣。二十年，改馬平縣為柳州縣。二十五年又改為柳江縣。

三、氣候 本縣山水清曠，無甚瘴癘，最高氣溫，常達華氏寒暑表九十六度，最

低氣溫，常達華氏寒暑表四十五度，雨量以春夏兩季爲最多，秋冬兩季很少。

四、人口 住民除漢人外，尚有徭、僮、徭、徭、徭等族，全縣有男一十一萬零一百九十四丁，有女一十萬零一千四百七十四口，男女合計共二十一萬一千六百六十八人，城市住民約佔四萬五千八百餘人。

五、物產 本縣土地生產，以穀米爲最大宗，煙葉、生油、包粟、黃豆等爲次大宗，次爲甘藷、芋頭、蔗糖、棉花、菜油、麻油、麥子、菘豆等，再次爲桐油、飯豆、茶油、高粱等，北部新墟一帶，有天然之松木林，東北角雷村一帶，沿江多產竹，此外如縣東柳江南岸，水灣村產甘蔗，東北柳江西岸，黃灘村產柚，皆爲特產。

六、交通 本縣地居廣西全省之中心，扼柳江之上游，水陸交通，俱稱便利，水路有柳江屈曲縈繞境之東北部，輪船、帆船，上經柳城、融縣，以達長安，下達潯梧，以轉粵、港，俱可載重，至十餘萬斤，陸路有柳遷公路，自縣城南對河墟經拉堡、杜村、六道、三都、里高及忻城縣屬之大塘墟，以達遷江，長約三百里，在縣境者約一百三十五里，柳榴公路自對河墟經馬鹿塘、維容縣，而至榴江縣，長約一百五十五里，在縣

境者，約三十五里。柳宜公路，自柳遷公路，忻城縣屬之大塘墟站分支，西北行以達宜山，其由對河墟至忻城縣屬之大塘墟一段，則與柳遷公路共之，至由大塘墟至宜山城一段，長約一百三十里，並不在縣屬範圍之內。柳石公路，亦以對河墟爲起點，經羊角山、大塘、獅子巖、方塘、新興、穿山、木山而至象縣屬之石龍墟，長約一百六十里，在縣境者，凡一百零五里。柳三公路自城北經長塘及柳城，融縣二屬境，以至三江，長約三百四十餘里，在縣境者，約三十里。柳遷公路與柳榴公路，原爲廣西三大幹路之一段，引而伸之，南自遷江經賓陽以達邕寧，東自榴江經修仁至荔浦折而北行，經陽朔以達桂林，全長一千二百一十五里，是卽所謂「邕柳桂幹路」也。郵政於縣城計有二等郵局一所，於穿山、洛滿二墟，各設有郵寄代辦所一所。里雍一墟，則設有郵務信櫃。電政於縣城設有二等電報局一所，其餘如電話、電燈、無線電、播音機、鄉村電話等，均應有盡有，其重要電線可爲三路：一由對河墟沿柳石公路至穿山墟別途，南經來賓、遷江、賓陽以達邕寧；一由縣城東北出，沿柳江西北岸，至雒容縣屬之洛垢墟，再經中渡、永福以達桂林；一由縣城西北出，經小村及洛滿

流山二墟，以出宜山。

七、風俗文化

本縣在秦漢時，原爲蠻族所據，椎髻文身，語言不通，自唐柳宗元來守茲土，動以禮法，建學明倫，粗野樸陋之風爲之一變。厥後漢人南來日衆，文化大啓，歷宋、元以迄明、清，鴻儒碩士，先後相望。時至今日，教育亦頗發達，學校教育，除廣西省立第四中學及省立第四女子中學外，有縣立初級中學一所，完全小學一十五所，高級小學一所，初級小學一百零二所，社會教育有縣立民衆教育館一所。公園有柳侯公園一處，圖書館除縣立民衆教育館，設有圖書館外，有柳江圖書館，其餘三中學亦各附設有圖書館，運動場有縣立公共體育場一處，游泳場三處，外有體育協進會、國技研究社，業、書、紙者頗多。

八、名勝

(一)石魚山在縣城南岸二里，一名立魚峯，玲瓏虛秀，山前有巨洞，名立魚巖，山前有潭曰小龍潭，爲柳江第一名勝。(二)羅池在城內柳侯公園內，係人民鑿以誌柳宗元者也。此外尙有天馬山，在縣城南，近大江，文筆山在城西二十里，鵝山在城西十餘里，東臺山在城東，駕鶴山在城東南，城北三十里油榨村對岸。

有龍壁山，城東尙有蟠龍山，皆柳江勝蹟。

宜山縣

一、位置 宜山縣地大部跨柳江西源龍江南、北兩岸；西南一部跨至紅河支

流刁江東北與西南兩岸東連柳江，西接河池，東北鄰柳城，南界忻城與都安，北界羅城、天河、思恩三縣，全縣面積凡四千九百七十五方公里，縣城位於龍江南岸，西距河池，東距柳江各約三百舊里。

二、沿革 考縣境在秦時尙爲蠻地，漢爲定周縣地，屬鬱林郡。自三國至隋，復爲蠻地。唐置龍水縣，爲宜州治。是時縣地除龍水一縣外，並有崖山、東壘二縣屬宜州，洛漕縣屬柳州，羈縻溫泉州，溫泉郡、羈縻思順州、蕃州、述昆州等，並屬桂林都督府，羈縻琳州屬黔州都督府。五代初屬楚，後屬南漢，廢崖山、東壘二縣。宋先後以洛漕、溫泉、蕃州、述昆、思順、琳州，俱併入龍水，更龍水名曰宜山，爲慶遠府治。元爲慶遠路治。明爲慶遠府治。宏治五年，析宜山縣地置永定，長官司及永順正副長官司。清

因之。民國二年，撤府留縣，十七年，廢永定長官司及永順正副長官司，以其地回入宜山縣。

三、氣候 本縣雖係邊境，尙無煙瘴，水土不劣。四時皆等暮春，夏季多高氣溫，可達華氏寒暑表一百零一度，冬季寒時最低氣溫可達華氏表三十一度。雨量以夏天爲最多，冬天少雨。

四、河流 (一)龍江自河池流入縣西北境，曲折東南流，經六合折而東，復經懷遠至縣城北，再東流入柳城縣境。(二)中州小河自思恩縣南入縣境西北部，右經楊峒、安馬二墟，至懷遠入注龍江。(三)思吾溪上流卽天河縣東小江，南流入縣北境，經上規塘，折東而南入龍江。

五、人口 全縣住民除漢人外，尙有少數僮、苗民族，雜居其間。全縣有男一十三萬一千四百五十二丁，有女一十二萬三千二百九十六口，男女合計共二十五萬四千七百四十八人。城市住民約佔一萬五千餘人。

六、物產 本縣土地出產以玉蜀黍、穀米、茶、豆、蔗糖、麥子、花生、黑豆等爲大宗，

番薯、芝麻、生菸、棉花等次之，高粱、石瓜、冬瓜、蘿蔔、冬豆、蘭豆、慈菰等更次之。家畜以豬、羊、鷄、鴨等爲最多。縣屬大安與百崖交界地方，有錳礦，距城約五十里。特產以德勝紅蘭、涵爲最著，白土菸、紗紙等，亦頗有名。

七、交通 水路有龍江，由縣境西北部橫貫東南，以達柳潯，爲縣屬水路交通要道。懷遠以下，每船載重約可二、三萬斤；懷遠以上，僅可載重數千斤。再思恩之中州小河，天河之東小江，均可通小民船。陸路自縣城東南行，有柳宜公路，經理苗歐峒，以通柳江，西北行有宜池公路，經獨山、懷遠、太平、德勝、三江口，以達河池，兩路俱已通車。各長約三百里。在縣屬者，宜池路約佔二百三十里，柳宜路約佔九十里。郵政於縣城及懷遠鎮各設有三等郵局一所，德勝、東江二處各設有郵寄代辦所。電話可達天河、羅城、思恩、宜北、河池、南丹及柳、忻諸縣。

八、風俗 本縣風俗崇尚儉樸，婚喪多崇古禮，不避同姓，女子出嫁有不落家之風。年宵及清明，鄉間多有歌墟之集，及迎神賽會之事。

九、文化 本縣學校除縣城有省立第十一中學一校及縣立初級中學一校

外，全縣僅有完全小學七所，高級小學十所，初級小學五十四所而已。社會教育有縣立民衆教育館，工讀學校各一所。公園有龍江公園及龍江第二公園各一處。

十、名勝 (一)白龍洞在北門外之北山東首，洞深里許。(二)南山在縣城南五里，有洞名「龍隱洞」。洞前有廣化寺，洞左有白雲巖。(三)宜山在縣城北一里，下臨龍江。唐名州曰宜州，宋名縣曰宜山，皆以此。(四)九龍山在縣西南六里，旁有九龍洞，又名「丹霞巖」。

第二章 鬱江流域

桂平縣(附徭山)

一、位置 桂平地居黔、鬱二江之下游，潯江之上游；東界平南，西界貴縣，北接徭山，西北界武宣，南連北流，鬱林，東南界容縣全縣。面積凡四千五百三十七方公里。縣城接黔、鬱二江會口之三角嘴。

二、沿革 考縣境在三代屬荆，揚徼外。周末爲百粵地。秦屬桂林郡，漢爲布山。

阿林二縣地，屬鬱林郡。晉宋齊俱因之。梁置桂平郡於縣，一桂平。始此。隋爲桂平，阿林、皇化（俱屬鬱林郡）大賓（永平屬）四縣地。唐爲桂平、宣化、大賓（俱屬潯州）常林、羅繡、阿林（俱屬繡州）等六縣地。隸嶺南道。五代屬南漢。宋併爲桂平縣，且爲潯州治。隸廣西路。元設潯州路。明改潯州府。清因之。民國成立，廢府留縣。

三、河流（一）柳江自武宣東流入縣西北，曲折東南流經平冲、白石崖、碧灘、沙灣，至烏珠嶺村東北，分爲南淥江，又東南經淥根、樟村至縣治北，又東與鬱江會爲潯江。又東北經和社墟、龍塘、石咀塘，屈而北，大江嶺水合諸山溪水自東南來注。又東北經大石塘、官塘至渡頭，南淥江合石人山水，相思江都邪水自西北來注。又東北經大黃、蓮塘，又東經盤石塘、大塘口，左岸入平南縣境；又東南右岸經木貴埠、古雍灘，上冲河自西南來注，始東入平南。（二）鬱江自貴縣東流入境，東南流經畫眉冲塘，又西北屈而東南，經大灣墟，又屈西北，經黃沙塘村、新村，又迤東北，經白沙至風塘，綉江水自東南來注，又東北經貝田、蓬浪江合諸山溪水自西北來注，又屈東南經嶺冲塘、官江墟，又北經石冲墟西，左受荔枝冲水，又東北經黃村至老屋，與

柳江會爲潯江。

四、氣候 本縣最高氣溫，達華氏寒暑表九十五度；最低氣溫，達華氏寒暑表三十四度。雨量在冬、春間常數十日照霏霏不晴。及七、八月間，則常數十日不雨。

五、人口 本縣住民，除漢人外，原有徭人、僮人、僚人、蠻家、畬人、山子、伶人、侗人、徭人等數種，今則除徭人、山子外，其餘皆已與漢人同化，或轉徙他處矣。全縣有男二十六萬三千七百二十六丁，有女二十一萬七千二百一十口，男女合計共四十八萬零九百三十六人。其中徭人占一千三百九十九人，但已歸化。城區住民，占一萬五千九百四十九人。

六、物產 本縣物產以穀、米、麥子、豆類、果類、薯、芋、玉蜀黍、落花生等爲大宗；粟、高粱、竹、木、甘蔗、蓮、藕、茶葉等次之；瓜類、蔬菜等更次之。家畜以豬、雞、鴨爲最普通，次爲牛、犬、羊等，鵝、鴿亦間有之。此外畜魚和捕魚者亦多，年產約數十萬斤。礦產東區木圭附近有錳礦，白沙墟有土敏土礦，礦苗頗旺；振安有煤礦。

七、交通 本縣當柳、鬱二江之會口，扼潯江之上游，下通蒼梧以轉粵，港上通

邕寧以轉龍、色、北通柳江以轉長安，每日俱有輪船，民船往來不絕，其餘有大江嶺水由石嘴上溯至油麻一段，可通行小舟。陸路有下麻公路，自下灣至麻峒，長約五十里。桂蒙公路自縣城至蒙墟，長約三十里，均已通車。郵政於縣城設有二等郵局一所，大湟江口設有三等郵局一所，蒙墟、下灣、桂貴、石龍、石嘴、大宣、穆樂等六墟，各設有郵寄代辦所一所。官橋、振安、大灣、油麻、社坡等五處，各設有郵務信櫃一隻。電政於縣城及大湟江口二處，各設有三等電報局一所，上通邕寧，下通蒼梧鄉村電話，四處可通。

八、風俗文化 本縣俗尚儉樸，民性謹愿而多疑忌。宗族與地域觀念極深，時常發生械鬥。賭風亦盛。赤腳行日中，操井臼，司樵採，男女共同操作。服飾尚樸素，食料以米爲主。住屋近山者，多用熟磚，平陸林稀則多用土磚。貧者則仍循版築之風，或以籬笆塗泥，用茅覆之。縣屬文化頗爲發達，學校教育除省立第八初中外，有縣立第一初中一所，縣立第二初中一所，完全小學十一所，高級小學十八所，初級小學四百五十四所。社會教育有縣立民衆教育館一所，中山公園一處，城廂圖書館

一所。

九名勝 (一)大藤峽一名斷藤峽，在弩灘之上，紅石磯之下，距桂平縣城西北約五十里。四山環繞，綿亙數百里；北通羅淥三洞及紫荊、羅連等三十六巢，巖洞以百計，而九層樓、仙人關、三妹洞尤險。向有大藤如斗，橫過江上，勢若長杠，徭人恃以渡而行劫，明成化間，襄毅伯韓雍斬之，因改名爲「斷藤峽」。(二)西山在城西五里，又名思靈山，靈水出其下。山麓有唐御史李公祠，山中有龍華寺，上有觀音巖，爲邕江中流名勝。(三)白石山在縣南，東爲獨秀峯，西有鵝頸峯。山上有壽聖寺，入重門爲三寶殿，寺後峭壁千仞，上刻「白石洞天」四字，山最高處有會仙巖，極目雲天，潯鬱、梧三郡名山，一覽無餘，志稱白石爲二十一洞天云。此外有羅叢山在縣西南六十里，龍巖山在縣西南八十里，貴縣東五十里。地屬桂平。紫荊山在縣北宣二里之西北，由縣治五十里至新墟，由新墟十里至山，中包村莊田地，周圍百有餘里。北連平南、蒙山諸山，西通象縣、武宣界。賓山在縣東北十里，蓋縣屬諸山，以西山爲主，而以此爲賓也。又有平隘山，一名朋隘山，在縣北宣二里，觀山東有路通武宣。

東鄉，爲太平天國洪秀全革命之策源地。

附 徭山

徭山，在昔徭、漢兩族頗多隔閡，自徭王李榮保親蒞邕寧，會晤廣西軍政領袖，決定漢、徭合作後，兩族隔閡，始逐漸破除。徭王住於桂平縣紫荆山北之橫沖村，由桂平縣城及大湟江口可直達。計自桂平縣城至橫沖村，約一百二十里，由大湟江口至橫沖村約九十里。

徭山多林木，地勢甚高，徭人所居，常在高出海面一萬尺左右之山坡上。夏天最高氣溫，不過華氏寒暑表八十餘度，冬天最低氣溫，則降至華氏寒暑表二十餘度，與嶺南氣候不同。

徭山住民，分板徭、長毛徭、花藍徭，在山徭、山子徭等五種，各有酋長，各自爲政，不相統屬。板徭居近桂平、武宣、象縣一帶，男女合計共約五千一百餘人。長毛徭居近平南、象縣交界之地，共約四千人。花藍徭居近平南，共約二千餘人。山子徭居象

山附近，人口最少，僅約三百餘人。另有一種板徭，居近修仁、荔浦、蒙山一帶，言語風俗均與桂平板徭相同，其人口共約一萬人，總計全徭，共有二萬五千人之譜。

徭山物產，以旱稻、米、玉蜀黍、番薯、芋頭、松、杉、竹、筍、香蕈等爲大宗，豬、雞、瓜、蔬、桂皮、薑類及熊、鹿、虎、豹、狐狸、猿猴、山豬、山羊、箭豬、黃麋、兔子、楂雞、虎等野獸次之。

徭境峯巒重疊，絕少平地，運送貨物，全賴肩挑背負，除步行外，實無交通可言。徭山無學校，故亦無文化可言。

貴縣

一、位置 貴縣地居廣西省南部，稍偏東，跨鬱江之東南及西北兩岸，東界桂

平，北界武宣，來賓，西北界遷江，西界賓陽、橫縣，東南界興業，南界廣東之合浦縣，全縣面積凡五千五百八十五方公里。縣城瀕居鬱江之北岸，東北距桂平縣城，陸路約一百八十舊里，水路約二百舊里，西距邕寧約五百舊里。

二、沿革 考縣境古爲西甌駱越之地，秦屬桂林郡，漢武帝元鼎六年，始置布

山縣；並改桂平郡爲鬱林郡，治布山縣，卽今縣地也。三國及晉、宋、齊，皆因之。梁武帝始置定州，旋又改爲南定州，仍治布山。隋平陳後，置鬱林縣，爲尹州治。大業間，爲鬱林郡。唐武德四年，改郡爲南尹州，置鬱林、懷澤二縣，州治鬱林。貞觀八年，更南尹州爲貴縣。麟德二年，別置鬱林州，從此縣地始不復襲鬱林之名。五代時，屬南漢。宋開寶四年，改置貴州懷澤郡，領鬱林縣。元初仍之。大德九年，省縣入州。明洪武二年，始降州爲縣，屬潯州。清因之。民國初屬蒼梧道，十七年廢道制，直隸廣西省政府。

三、河流 (一)鬱江一名南江，自橫縣東北曲折入境，經思恆、大嶺，又東北武

思江自東南來注，又東北經香江、高嶺至瓦塘，思微江自東南來注，又東北經大埔、宋村、陸村至白石嶺村，寶江合輓河自南來注，又東北經縣城南門外，流至蘇灣受沙江水，東經東山至江口，受東津江水，又東南流至長頭嶺村，右受橫眉江，西北經飯蓋而入桂平。計長約一百四十五舊里。(二)馬英江一名黎村江，舊名思微江，源出興業之葵山，經漉江、橋墟而至瓦塘，入於鬱江。由橋墟至瓦塘約長五十里。(三)武思江又名懷西江，源出廣東合浦，北流入縣境，經木梓而至思懷，長約三十里。

四、氣候 本縣氣候多暑少寒，無霜無雪，間有颶風。最高氣溫，約達華氏寒暑表九十六度。冬天最低氣溫，約達華氏寒暑表三十四度。雨量以一月爲最多，十二月少雨。

五、人口 本縣住民，概爲漢人。全縣有男二十一萬九千一百一十六人，有女一十八萬零一百九十口，男女合計共三十九萬九千三百零六人。城區住民，男女合計共一萬九千九百六十六人。

六、物產 本縣農產物以穀米爲最大宗；紅薯、粟、蔬菜、芋頭、瓜類、黃豆、蔗糖、花生等爲次大宗；再次爲木柴、藍靛、蓮、藕、木薯、高粱、木炭、茶油、狗尾粟、三角麥等。更次如黑豆、白豆以及各種果類等，每年出產亦不少。家畜以豬、牛、雞、鴨爲主要；馬、犬、貓次之；羊及鵝、鴿均屬少數。魚產亦多。礦如金、銀、銅、鐵、錫、煤、磁石、硫磺均有，而以三叉山及天平山之銀礦爲最著名。縣屬特產，除一丈紅、嘉魚外，各區地方皆有莪朮、首烏、花粉、天花、半夏、百合、梔子、金銀花、福花、南星、土花、茵陳、茯苓、金藤、地骨皮、前胡、獨活（俗名馬連鞍）、桔梗、桑白、黑黃草、柴胡、巨麥、芝苓、五加皮、靈仙、歸箭等藥材之

生產。

七、交通

本縣交通，水路有鬱江，四時可通行載重約十餘萬斤之輪船，上達邕寧，下通蒼梧馬英江。在春夏水漲時，可通行載重萬餘斤之民船。武思江四季俱可通行載重萬餘斤之民船。陸路西有賓貴公路，自縣城西行，經根竹、覃塘、黃練、雷神而至賓陽，全長二百二十舊里，在縣屬者約一百里。其支綫生覃塘至三里之覃三路，長約三十里。東南有貴興鬱公路，自縣城東五里隔河之羅泊灣經八塘、三塘、橋墟而出興業，以趨鬱林，全長二百舊里，在縣境者約四十四舊里。此外由縣城北經棉村、東源、大墟、桂貴、石龍以達桂平之桂貴路，與由覃塘經蒙公、山東、石龍以達武宣之貴武路，俱在籌辦中。電政於縣城設有三等電報局一所，上通邕寧，下通潯梧，東南經興業以達鬱林。鄉村電話，亦極發達。

八、風俗

縣俗樸實尙質，以富爲雄。服飾多儉素，飲食以米爲主，佐以雜糧。住屋茅茨，土牆、磚、瓦、棟、柱，量力而居。縣屬土著，惟農、黃、覃、鄔、韋各姓，今概稱爲「土人」。粵東、惠、潮、嘉遷來之人，謂之「來人」。

九、文化 本縣文化，較爲發達。全縣中等教育，有縣立初級中學、私立樹人初級中學、私立懷城初級中學等共三所。小學教育，有完全小學三十四所，高級小學五所，初級小學二百六十九所。社會教育有縣立民衆教育館、中山公園、公共體育場各一處。

十、名勝 (一)南山在縣城鬱江南岸十里，綜錯於二十四峯間，有巖洞三，及石佛、石獅、石象、御碑、出米洞、飛來鐘、諸勝。絕頂有石室方丈，曰宜仙洞，後有白雲居、振衣嶺。山麓有南山寺，近關爲中山公園，爲貴縣第一名山。此外有東山，在縣北二十里，西山在縣西三十里，北山在縣北二十里，獨山在縣西十里，居於四山之中。(二)上龍巖在縣北八十里，中多奇石。(三)東湖在縣城外東一里之地，一名雲塘，怪石湧出，水流石底，夏日荷花盛開，遊侶如雲。

邕寧縣

一、位置及沿革 邕寧在桂省南部，全部已入熱帶，據左、右兩江之會口及邕

江南、北兩岸，與廣東之靈山、欽縣爲隣，地勢除南部與東北隅與賓陽、永淳交界處山嶺較多外，餘多平坦，全縣面積，凡四千四百六十一方公里。在漢、三國時，均爲領方縣，中經歷次更改，至宋宣化縣爲邕州治，元宣化縣爲南寧路治，明、清爲南寧府治。清光緒二十年，與秦皇島、岳州等地同時闢爲商埠，民國廢府，改宣化縣爲南寧縣，旋又改爲邕寧縣，定爲省會，二十五年九月三十日，省治遷於桂林，政府機關悉遷徙桂林矣。

二、氣候 本縣原隰平曠，瘴癘絕少。夏季最高氣溫約達華氏寒暑表九十八度，冬季最低氣溫約在華氏表四十二、二度。全年雨量以夏季最多，冬季最少。

三、人口 本縣住民，概爲漢人，全縣有男二十二萬一千零六十五丁，有女一十七萬九千三百九十一口，男女合計共四十萬零四百五十六人，城區住民，男女合計約占八萬六千餘人。

四、物產及工商業 本縣物產，以穀米、包粟、紅薯、花生、蔗糖等爲大宗，白米年產約六千七百餘萬斤。家畜以豬、牛、鷄爲最多，鵝、鴨、狗、馬次之。工業品則以皮革、銅

鐵器具、紙炮、藤器爲大宗。縣屬商業以邕寧一埠爲最繁盛，輸出品以米、爆竹、線香、板煙、皮革、牛油等爲大宗，輸入品以石油、棉紗、火柴、香煙、蔗類爲大宗。在縣城外邕江之旁，並設有稅關，外人居留地亦在是處。除邕寧外，其餘如亭子、蒲廟、長塘、大塘、五塘、心墟、吳村、蘇墟、那龍、茅墟，亦爲縣屬商業繁盛之區，工廠亦有十餘所，規模較大而屬於公營者，有廣西印刷廠、造革廠、土布廠、染織廠等。

五、交通 (一) 水路分爲上下游，上游由三江口起上溯四十華里至下楞，入扶南界，通龍津，是爲左江；又由三江口起上溯七十華里，入隆安界，通百色，是爲右江。由縣城順流而下通蒼梧，稱爲下游，由蒼梧溯江而上至邕寧，稱爲上游。(二) 陸路方面，計省道有邕賓、邕武、邕龍、邕欽（欽段未通車）等公路，均已通車。邕賓公路，自邕寧東行經二塘、四塘、五塘、大陸、八塘、崑崙關以至賓陽，全長共二百六十五里，在縣境者約一百八十里。邕武公路由縣城北行經二塘、腰塘、三塘、高峯隘以達武鳴，長一百二十里，在縣境者長約六十里。邕龍公路，自縣城對河亭子墟西南行，經吳村、蘇墟以至綏濠，再經明江、寧明以達龍津，全長共六百四十里，在縣境者長

約一百二十餘里。縣道有吳大公路，自吳村經塘報、那陳以至大塘，長一百二十里，全在境內，已通車。此外有邕同、邕隆、邕永、邕上等路，正建築中。(三)郵電方面：電報設有廣西電政管理處管理全省電政。附設有邕寧電報局，內設有短波無線電機，與蒼梧、廣州、北海、貴陽、雲南通報。郵政設有廣西郵政管理局，管理全省郵政。石埠、楊美、蘇墟、良慶、蒲廟、長塘等墟市，均設有郵政代辦所。電話設有廣西電話管理局，市內電話，現均改爲自動電話，用戶已達四百餘家。局內並設有長途電話，可與柳江、龍津、賓陽、貴縣、永淳、武鳴等縣通話。縣屬鄉村電話綫，共長二百餘華里。播音則設有廣西南寧廣播台，波長二百三十公尺。

茲將來往邕寧路程列下，以供參考：

(甲)由邕寧至柳江：由邕寧搭汽車沿邕賓、遷柳公路而達柳江，共六百七

十華里（二百五十八公里），需時八、九小時。由水路可沿鬱江至桂平，轉溯黔、

柳兩江上駛至柳江，計程一千三百二十五華里。(乙)由邕寧至桂林，搭汽車沿

邕柳公路達柳江，再由柳江搭車沿公路至桂林，共五百四十華里（一三三公

里)需七、八小時。(丙)由邕寧至龍津。水路由邕搭輪溯左江上駛，經扶南、崇善、上金等縣而達龍津，計程六百三十華里，上航水漲需三日，水淺需七天，平時四、五日可到；上航約快兩天。邕寧船舶民生碼頭，多在下午十時開行，計有明江、利威、啓亨、民生等四輪行駛。陸路搭汽車沿邕龍公路經吳墟、蘇墟、緩濑、明江、寧明、那堪等地，而達龍津，計程六百四十華里(三四九公里)需時七、八小時。航空約一小時可達。(丁)由邕寧至百色。水路搭輪溯右江上駛至百色，計程七百四十華里，需時四、五日。由邕寧開行多在下午九、十時，有靖江、公平等十餘艘汽船行駛。(戊)由邕寧至蒼梧。陸路搭汽車沿邕賓、貴興、鬱北、容蒼公路可達。航空二小時可達。

六、市區 邕寧自爲省會後，卽極力從事建設，故街道甚形整潔。邕寧市各街已關馬路者，共一萬九千七百五十四尺，市面交通有公路局經營之公共汽車四輛行駛市區，現暫行德隣路至公園路一線。縣政府設於離城五里亭子墟之細鞍嶺後，前關馬路，貿易甚繁。北門外有特別區，爲烟賭妓院集合之所，地臨小河，架有

新鐵橋通行。出城東至江邊，過江而行，中山公園、舊省府合署、新關碼頭在焉，建築整齊，風景清佳，爲邕寧冠。近以省會遷徙桂林，如廣西省政府、廣西銀行總行、廣西省黨部、省教育會、省公安局及廣西電政管理處等交通機關，均先後奉令遷往桂林，惟以邕寧素爲人文薈萃，商旅輻輳之區，故全省各高級機關雖行他移，而邕寧市區，仍不失爲全省經濟政治之中樞也。

七、風俗 縣屬風俗淳厚，民性溫和，服飾樸素。以當局提倡儉樸，尤覺朝氣勃勃。凡軍人、公務員、學生，無論等級性別，均一律穿着灰色制服，毫無奢華浮靡之現象。居民飲食亦甚簡單，惟多嗜食酸味。鄉村農民，多屬濃粥素菜，並有雜食薯、芋、包粟者。鄉村人民，男逸女勞，農村生產，不出於男而多出於女，致社會有「不重生男重生女」之趨勢。

八、文化 縣屬交通發達，且素爲省治所在，故文化之發達，不亞桂林。中等以上學校，有廣西省立醫學院、省立邕寧高級中學、初級中學、邕寧女子中學、廣西陸地測量學校、會計人員養成所、電信人員養成所、無線電訓練班、特種師資訓練班

及私立平日中學、商業職業學校等；小學教育，在城區有完全小學八所，初級小學五所；鄉村計有完全小學三十九所，高級小學三所，初級小學四百一十八所。年需經費二十六萬餘圓。社會教育有廣西省立民教館、中山公園、公共體育場、民衆俱樂部、省立圖書館等。電影院有中華大戲院、新明星戲院等。放映中西有聲影片。書局有大夏書局、強華書局等數家。

九、名勝 (一) 崑崙山位於縣城東北一百二十里，在五塘區轄內，山勢峭拔，窄狹難行，昔設關以扼蠻峒，名曰崑崙關。宋皇祐間，爲儂智高所據，狄青大破之。關上有臺，名曰崑崙臺，今爲邕賓公路交通之要道。(二) 青山位於縣城東南二十里，在向義鄉，嵯峨秀拔，昔稱青秀山，又曰秦青峯。古有三寺，頂曰白雲，腹曰萬壽，臨江曰獨孤，其側爲擷青巖。明萬曆間，築龍象塔，俗呼青山塔，現改名中山紀念塔。山腰有青山寺，建於明萬曆年間。山上有火藥庫，軍警戒備甚嚴。(三) 古城在城南三里，唐武德中，曾建城於此，遺址猶存。清末闢爲商埠，民初又闢爲公園。廣西統計局卽設於此。江濱臨江路，闢有臨江花園，園作圖案形，遍植時花，遠看青山綠水，風景殊

佳。(四)羅山在城北二十里大塘鄉，山上有寺，名羅山寺，建於明嘉靖八年，至今猶存。寺前澗石畔，有泉亭，飛來鐘等。(五)五象嶺，又名武號山，一在城南十里，邕江下流南岸之亭子鄉，山勢雄峻，五嶺排列如象，拱向城廓，爲邕砥障。今設象嶺林場於此。(六)六公祠在城北三里之望仙坡，形勢雄麗，俯瞰江城，青羅二山，左右環抱。祠建於明崇禎初，古名三公亭，係建以祀狄青、余靖、孫沔三公者。後增祀蘇緘、王守仁、莽吉圖等，乃改今名。年久祠毀，民八改建鎮寧砲台。(七)寶林寺在城東十里浪邊村第四甲，建於宋皇祐間，歷代俱曾爲之重修。寺前有古樹三株，濃綠蔭翳，形如張蓋，前對青山，後顧望仙坡，風景清幽。(八)王文成公講學處在城內共和路，今改建省立女子第三中學校，惟存碑刻及遺像。(九)天寧寺建於唐，在城西德隣路，現改爲商會。(十)蘇忠勇公殉難處在城內興寧路西一里，宋熙寧時，蘇緘公爲邕守，會交賊作亂，由欽廉入邕，近郊勢甚張，公堅守城，因無援救，舉家三十六口殉難。(十一)西園在對河二里，有亭台樓閣，四時花木。

隆安縣

一、位置

隆安地跨右江下流東北、西南兩岸，東西長約一百七十舊里，南北廣約一百三十五舊里。全縣面積凡一千六百九十一方公里。縣城瀕右江之西南岸，東南距邕寧凡二百四十五舊里。

二、沿革

考隆安在商爲西甌（卽駱越）地。周末屬於楚。秦爲象郡地。漢爲增食縣地。屬鬱林郡。三國吳改增食爲懷安。晉又改名增翊，仍屬鬱林郡。劉宋以增翊縣改屬晉所分置之晉興郡。齊、梁、陳三朝俱因之。隋爲鬱林郡宣化縣地。唐武德五年，析宣化縣地置則寧縣。乾元後，開山峒置思籠縣，並屬邕州。五代屬南漢。宋開寶五年，省則寧縣入宣化（卽今邕寧）。省思籠縣入如和（卽今扶南）。景祐二年，又省如和縣入宣化。治平四年，撥宣化之則寧廢縣地入武綠（卽今武鳴）。是時縣境乃爲宣化、武綠二縣地。隸邕州都督府永寧郡。元仍爲宣、武二縣地。隸南寧路。明嘉靖十二年四月，析宣化、武綠二縣地置隆安縣，屬南寧府。清因之。民國初屬

南寧道，十七年廢道制，直隸於廣西省政府。

三、氣候 本縣尚在熱帶圈內，一歲之中，寒少熱多。最高氣溫約在華氏寒暑表九十餘度，最低氣溫約在華氏寒暑表四十四度。雨量以夏、秋兩季爲最多。耕農之家，多利賴之。惟有時多霰、雹，玉米往往受害。冬天雨量較少。

四、河流 右江自馱灣村入縣境，由西北斜貫東南，經大淥村、佛子溪合淥水、江、羊墟諸水自西來注；又東南受鎮西橋水，經也米塘、曲露溪自西南來注；經縣城北又東南至龍床，淥江東合羅興江、啼燕水自西南來注；至那重塘、鎮南溪、慕鳥溪合流自西南來注；至塞海塘、板峻溪來注；至白馬墟可瀘江自東北來注，屈南入邕寧縣境。

五、人口 住民多爲漢人，土著甚少。土著住於西南兩區邊界重疊山隴之中，縣人稱之爲「隴人」。實卽僮、僮遺裔，多聚族而居。村之大者數達百餘家以上。其姓氏以梁、趙、黃、隆、農等姓爲多。人口比漢人約占百分之十，歸入隆安縣編戶已久。同化程度已達十之八九。據最近調查，全縣有男四萬六千二百三十八丁，有女四

萬七千七百八十九口，男女合計共九萬四千零二十七人。城區男女合計共二千一百五十二人。

六、物產 本縣出產以穀米、包粟、大豆、黑豆、花生、麩麥、番薯、蔗糖等爲大宗。穀米分旱稻、晚稻、冬穀、旱穀等四種，早晚二稻又各有秈黏二類，每年出產共約二千一百五十餘萬斤。包粟年產約六百萬斤。大豆及花生豆年約三百餘萬斤。麩麥及番薯年約一百餘萬斤。蔗糖年約二十萬斤。次爲高粱、穄子、脂麻、元肉、藍靛、酒、餅、瓜、蔬菜等。特產有細草蓆及紗紙、蒜頭、葛仙米等。

七、交通 (一) 水路：右江週年有淺水電輪來往，民船載重自四、五千斤至三萬餘斤不等。東區可瀘江（卽武緣江）亦通民船，大船可通至縣屬之玗璫、小船則可通至武鳴縣。(二) 陸路：東南部地勢頗平坦，如玗璫、白馬、那桐、那重、橋建、古潭等墟，俱可通牛車。現在由縣城南至南墟，由南墟轉西北經楊墟、留德墟而至下顏墟，及由南墟轉東南經橋建墟至古潭，再由古潭墟轉北經那桐墟而至玗璫墟等處，俱已修有公路，可通行汽車。(三) 郵電：郵政於縣城及下顏墟兩處，各設有

郵政代辦所一所，橋建墟則設有郵務信櫃，電政於縣城北門城樓設立電報支局一處，上通百色，下達邕寧。

八、風俗文化 本縣俗尚儉樸，民多謹愿，富於保守而鮮進取。普通衣服大多用土布裁成，飲食以米爲主要食料，而輔以雜糧。房屋富者砌磚爲牆，敷瓦於椽，石施樑柱；次者有樑有柱，以板爲壁，貧者則編竹塗泥，僅蔽風雨而已。縣屬隴人服飾，男子與漢人無異，惟婦女不同，衣長及腰，袖窄，穿裙，外圍以布，名曰「圍裙」。戴徑寸耳環，頸帶項圈，黑齒木縣文化最發達之區，首推東區，有縣立初級中學校一，完全小學十二，初級小學一百五十四，分設於城市及各鄉村。

九、名勝 (一)陽明洞，洞在右江南岸，現被泥沙沖塞過半，洞口刻有『陽明

洞天』四字，相傳爲明嘉靖年間，王守仁征撫思田時所刻。(二)白鶴巖，在縣西四里，巖前有訪鶴亭。山下有洞，深約二十丈，廣闊各二丈，內多石孔。山上有樓，曰白鶴樓。(三)掛榜山，一名金榜山，俗名曰「邕雅」。在城東南二十里，中有玉女井，上有明和洞，再上有雷壇，雷壇深處爲飛雲谷，白袁崖，橫煙嶂，香爐峯諸名勝。(四)噴珠

崖，在縣西四十五里峽達隘旁。(五)榜山文塔，在城東六里東獨秀山之頂，係光緒二十年建。(六)清風巖在南區喬建墟後山上，頂有一洞，名清風巖，中立魁星閣，爲縣屬名勝之一。(七)朝霞山在南區馬村。

果德縣

一、位置 果德縣境在右江之東北岸，及右江之西南岸。東北界那馬，東界武鳴，東南界隆安，南界鎮結，西北一帶界思林。全縣面積凡一千三百五十八方公里。縣城偏居東南部，瀕右江之東北岸，舊爲馬頭墟，隔江仍係隆安屬境。

二、沿革 考縣境古爲百粵地，漢爲鬱林郡地。唐屬邕州都督府。宋熙寧中，置羈縻歸德州及羈縻果化州，屬邕州。元爲歸德果化二州，屬田州路。明初屬田州府。嘉靖間王守仁征思田，復置白山、都陽、舊城三土司，與歸德果化三土司同屬思恩府。武緣縣直至清末，相沿不改。民國五年，始將歸德果化二土州及白山、都陽、舊城三土司合併，置果德縣。

三、氣候 本縣大部在溫帶圈內，一小部分尙在北回歸綫以南。氣候陰晴無常，夏秋之季，地生嵐瘴。夏天最高氣溫，約達華氏寒暑表九十餘度，冬天最低氣溫，約達華氏四十度。雨量以夏末秋初爲最多，冬時少雨。

四、人口 住民分漢、瑤二族，而漢族又復分爲客籍、土著兩種，今俱已逐漸同化。據最近調查：全縣有男二萬一千五百八十五丁，有女二萬一千三百三十四口，男女合計共有四萬二千九百一十九人。城區住民，男女合計不及千人。

五、物產 本縣出產以包粟、穀米、豆類爲大宗。大麥、小麥、高粱、花生油、蔗糖、粟米等次之。番薯、芋頭、龍眼、棉花、竹、木、瓜果、蔬菜等更次之。畜類以豬、雞爲最多，牛、鴨次之。礦產在縣西第六鄉那靴，有硃砂礦。

六、交通 (一) 水路：右江橫貫縣境南部，上自花頂峽經果化墟順流而下，經小心墟、坡洪村以達縣城至馱灣村止，水程約一百里，可通輪船及民船，週年來往不絕。夏期水深，冬期水淺，船隻載重自三、四千斤至五、六萬斤不等。(二) 陸路：一由縣城北至龍馬墟，一由果化墟沿山西南行至鎮結縣界，一由果化墟經光墟至隆

安縣屬之復隆墟，俱修有公路，但未通車。(二)郵電：縣城及果化墟各設有郵寄代辦所一處。電報局設於果化墟珊瑚街。長途電話正在架設中。

七、風俗文化 果德俗尚誠實儉樸，民性昔多強悍，今半皆返樸還淳。無迎神賽會，蓄養童媳之事。惟乏團結性，故全縣無任何會社之組織，亦無教育職業救濟慈善等事業之團體。衣料多用土布，食米及雜糧，貧家三五日或一旬，始吃乾飯一餐，餘皆吃雜糧稀粥。住屋多用板壁，次爲生磚及泥壁牆屋，用熟磚者很少。普通道路多不修整。言語有平話、白話、客話、僮話等數種。縣屬文化程度甚低，學校設有縣立師範講習所一所，完全小學六所，初級小學七十所。

八、名勝 (一)曙光洞在縣治西側馬頭山下，直穿山腹。中有仙人床、几、田、池等形之石乳。山麓有泉水井一，井作螺旋形，水極清冽。(二)倉一山在縣北四十里，山腰有一巖，遺下古棺數具，其頭顱大如拳，腿骨長尺許，於今猶存。(三)岑濬塘在縣西二十里，河岸莊周村，其水永不涸，塘前坡有岑濬廟一所。(四)九龍山，一名九兒山，在縣北二十里，山勢巍峨，其尖峯有九，周廣三十餘里，爲縣中諸山之冠。(五)

圭山，一名歸峯山，在縣東北二十里。(六)獨石山在果化墟下十里江中。(七)邕百合，卽花頂峽山，在果化墟上游十里，與思林之担杪沙相對。(八)波鏡山在縣北八十里。

田東縣

一、位置 田東卽舊恩隆縣地，居右江與紅河水之間；東界果德，西鄰田陽，南接向都，北部毗連鳳山，東北界平治，全縣面積凡二千九百六十六方公里，縣城偏居縣境南陲右江之北岸，舊爲平馬墟，今普通仍稱曰平馬，東南距舊思林縣城約八十舊里。

二、沿革 考縣境古爲百粵地，唐隸邕州都督府，宋爲田州地，屬邕州橫山寨元爲田州路軍民總管府地，明初爲田州土府地，嘉靖間，府降爲州，縣地仍爲田州土州地，清初因之，康熙三年，隨田州改屬思恩府（今武鳴縣）隸右江道，雍正十年，隨田州歸百色承審，光緒元年，田州改流，以其地之大部置恩隆縣，屬百色廳。民

國初年，屬田南道，十七年，廢道制，直隸於廣西省政府，二十四年改稱田東，屬三等縣。

三、氣候

本縣氣候，最高氣溫，可達華氏寒暑表一百零四度，冬季最低氣溫，達華氏寒暑表三十六度，雨量以夏秋兩季爲最多，冬季很少，所謂「地恆苦風；夏月暑雨，天昏如夕，東北疾風，揚沙走石，此一候也；天黑無雨，西北風駛，其聲如雷，竟日而止，又一候也；天容澹澹，日光漸現，無雨而風，旋起旋變，又一候也；夏秋之交，日光明滅，四風挾雨，不電不雷，以視濱海之颶風不少異，作時亦拔木廢屋，人難安宿，損稼敗舟，其禍彌酷，然或屢歲一見，或數十年一見，蓋亦非常之變也。」

五、人口

住民除漢族外，苗族約有數百人，住居西北一帶山中，以墾植爲業，

漢族又分爲客民、蔗園人、土著三族，客民多居住城市如田東、舊周、林鳳及沿河各埠，故一名城市人，內以粵籍居多，占城市人口十分之八九，邕寧籍占十分之一二。蔗園人亦係客籍，但較城市人遷來爲早，多住居大河沿岸，分立村莊，以種蔗、種菜爲業，俗名爲蔗園人。土著原係漢、唐移來之客民，與徭、僮民混合同化而來者，多住

居山村務農。據最近調查：全縣有男五萬二千九百七十四丁，有女五萬六千四百三十四口，男女合計共十萬九千四百零八人，城區住民男女合計共八千四百零七人。

六、物產 本縣出產，以黏米、粳米、玉米（卽玉蜀黍）等爲大宗，黏米每年出產計約二千萬斤，粳米年產八百萬斤，玉米年產約六百萬斤，次爲蔗糖、番薯，年產各約五十萬斤，芋頭、豆類、桐油果，各約三十萬斤，落花生、小麥，各約二十萬斤，統計全縣糧食，除自給外，尙有米約二百餘萬斤，玉米約十萬斤可供輸出，桐油果則全數運至邕寧轉運國外。家畜以牛、馬、豬爲主要，但多供自用，鮮有出口。礦產，東北部如牛墟、峒老一帶，多產錫，蘊藏頗富，此外尙有蛤蚧，年可獲捕約二千八百尾，山瑞約一千斤。

七、交通 本縣交通，水路南有右江自田覽曲折而來，經舊州、田東至林鳳而下入舊思林界，長約五十里，四時可通淺水電輪及載重十萬斤以內之民船。陸路，有百平公路，上通百色，全長約一百六十里，在縣境者長約二十里，本已通車，後以

路基不固，全縣被大水沖壞數處，因復停頓，至若天平公路其起訖與所經路線，原不在縣屬範圍之內，僅由天保沿歸順江而下至田東之對河而止，此路至今尙未興工修築，其餘縣屬各鄉村，道路多不修整，窄狹難行，祇可用馬馱或人工挑運。郵政於縣城中山街，設有三等郵局一所，於舊周林鳳二墟則設有郵務信櫃。電報局亦設於城內中山街，上通百色，下達邕寧。

八、風俗 本縣俗尙誠樸，民性淳厚，循良守法，乃其所長，但性情固執，不求進取，除蔗園人較爲勤勞，一般習尙，除增加田畝和生產量外，其餘大多男子好惰，棄置地利，不求增加生產，以致荒地童山觸目皆是，則其所短也。衣服形式及布料，與沿右江各縣略同，飲食頗近粵俗，葷素菜飯，比諸下游果德隆安諸縣爲優。住屋多以竹片或薄板爲籬，蔗園人則例以一顛三連爲普通，中間前截爲廳堂，後截爲廚房，左右兩連，一爲臥房，一爲牛欄，土著所居，則多有樓，樓上居人，樓下豢牛、豬，其不重衛生，尤甚於蔗園人。縣屬方言大別爲三，卽白話（卽粵語）平語（卽蔗園）土話是也，此外尙有湖廣話（卽湖南話）及籃靛搖話二種，但操之者極少。

九、文化 本縣文化不甚發達，然在田南方，亦略佔重要地位，查全縣學校教育，有縣立師範講習所一所，完全小學十所，高級小學十所，初級小學一百七十二所。報社有平馬兩日報社一家，每隔一日出石印四開紙一張，書業有啓華書局、志成書局、文海樓書局等三家。

十、名勝 (一)馬鞍山位於城東五里，兩峯隆起，中較低凹，形似馬鞍，故名。(二)魚梁灘在城東三十里，近林鳳墟，以石形似魚梁故名，其下有砧板、薄刀二灘，勢皆奇險。(三)棋盤灘在城西北百里許之淥架村外。(五)大小泥城在舊一區祥周鄉，距城西十二里許，爲太平天國時石達開部所築。

田陽縣

一、位置沿革 田陽卽舊奉議，地跨右江南北兩岸，東連平治，西接恩陽，南界

天保，東南界向都，北界田東，西北界百色，全縣面積凡一千七百一十四方公里。考縣境在五代以前尙有蠻地，宋置土田州及奉州土司，明嘉靖間，田州府降爲州，清

初因之，光緒元年，改爲奉議州，民國廢州爲縣，近改田陽縣，縣治移於那坡。

三、氣候 縣屬氣候，與田東縣略同，秋中酷熱，嵐瘴特厲，最高氣溫，達華氏寒暑表一百零四度，冬天常在四十餘度，雨量以五、六、七月間爲最多，十一、十二月間爲最少，亦恆苦風。

四、人口 住民除漢族外，尙有徭、僮，大部已與漢人同化，全縣有男五萬八千一百二十五丁，有女五萬七千一百三十一口，男女合計共一十一萬五千二百六十二人，城區住民三萬九千六百三十九人。

五、物產 本縣物產以農產物爲主，其中以穀米、包粟、甘蔗、花生、桐油等爲大宗，黃豆、菜豆、木薯、番薯、芋頭、蓮藕、三角麥、高粱、小米等次之。礦物，以沙金、錫、煤三種爲最多。

六、交通 水路有右江、白百色、恩陽交界而來，直至那坡，爲縣屬與恩陽之界水，以後全入縣境，經縣城百脊之南而下，再下則爲縣屬與田東之界水，更下乃入思林境，全長約一百八十餘舊里，四時可通行淺水電輪。其支流南有歸順江，由田

東上溯至作登，長約五十里，北有練村，河口上溯至練村，長約三十里，俱可通行。載重二三千斤之小船。陸路有百田公路，橫貫北部，由縣城上通百色，下通田東，全路業已通車，行旅稱便。在本縣境內者，長約六十里。郵政於縣城及那坡墟（分轄於田陽思陽二縣）各設有郵寄代辦所一處，百育一墟則設有郵務信櫃。電報上經那坡通百色，下經田東、果化、隆安等處而達邕寧，長途電話分爲四路，一通百色，一通田東，一經那坡、波洪而至天保，一由縣城北出經田東、百色兩縣境而至鳳山。

七、文化 縣屬文化，學校教育，有縣立鄉師一所，完全小學三十一所，初級小學九十五所。

百色縣

一、位置 百色地居廣西省之西部稍北，與田陽縣同扼右江之上流。東接萬岡，西界雲南，北連凌雲，南隣田覽與敬德。全縣面積凡三千二百零六方公里。縣城

偏於縣境之西南隅，當寒江（卽右江之上流）與澄碧水（俗名泗城河）之會合口，位於北緯二十三度五十五分，西至雲南省界凡二百四十五舊里，東南距邕寧縣陸路約六百八十餘舊里，水路則較長約達一百里，枕山帶江，形勢優勝，向稱險要。

二、沿革 考縣境古爲百粵地。漢屬交趾郡。唐隸邕州都督府。宋爲土田州地，屬邕州橫山寨。元爲田州路軍民總管府地。明爲田州土府地，嘉靖間，府降爲州，縣地仍屬焉。清初因之，康熙三年，隨田州改屬思恩府（卽今武鳴縣），隸右江道，雍正七年，遷理苗同知於百色，次年建城，又二年，承審田州（今田東縣）及田陽縣之一部，上林（舊思林縣）、下旺（舊思林縣之一部）、定羅（今那馬縣）之一部，都陽（今果德縣之一部）等土屬命盜事件，乾隆七年，析田州地置百色，光緒元年，田州改流，復割其一部分屬百色，升爲直隸廳，民國元年，改爲府，三年廢府爲縣。

三、氣候 縣屬地處邊陲，四時皆瘴，春夏之交，鬱熱薰蒸，至七、八、九月，諸瘴繼

作，水土惡劣，城市附近與東北邊陲，氣溫大不相同，城市附近夏天最高氣溫，約達華氏寒暑表一百零三度，東北一帶多高山，僅約九十餘度，城市冬天最低溫度，約達華氏表四十餘度，東北部則低至華氏表三十餘度，雨量以夏季及秋初爲最多，冬季及春初爲最少，秋季且多大風。

五、人口 全縣住民，概分爲漢、僮、苗、畲、回五族，就中以漢人爲最多，有城市人、蔗園人、土著人三種，僮人次之，畲與苗更次之，畲人有紅頭畲、藍靛畲、盤古畲三種，回人最少，全縣不過三四十人而已。統計全縣有男四萬七千六百六十丁，有女四萬六千二百二十四口，男女合計共九萬三千八百八十四人，城市住民，男女共計約一萬七千四百餘人。

六、物產 本縣出產，以穀米、包粟爲大宗，稻穀產量年約三十餘萬石，包粟約三萬三千石，茶油、桐菓、蔗糖、小豆、菸葉、番薯、芋頭等次之，龍眼、黃皮、扁桃、南瓜、冬瓜、蔬菜、藥材等更次之。家畜以牛、豬、雞、鴨爲主要，亦時仰給凌雲、田陽二縣。東北部山中特產雲耳、香蕈。

七、交通 百色據右江之上游，當滇桂交通之要衝，爲右江流域第一大市鎮，故交通尚稱便利，（一）陸路有百平公路，由縣城東門外對河起點，東南行經田州直達田東（馬平），長約一百六十里，可通汽車。（二）水路有西洋江，四時可通淺水電輪及民船，惟冬春兩季水淺時，電輪自邕寧來此，備極艱阻，上下來往，俱需一旬左右，自縣城溯流而上，至雲南富州縣屬之剝隘，因灘多水急，僅可通行載重約二千餘斤之民船。（三）郵電，於縣城設有二等郵局及三等電報局各一所，電話處附設於田南公路局內，上通凌雲，下通田陽、那坡，而由百色至田東及凌雲之長途電話，亦已完成。

八、風俗 本縣住民，土客各半，客人住近縣城，多慕浮華，土人散居四鄉，崇尚節儉，但地域觀念頗深，風氣酷似龍津，迷信亦深。飲食從節儉，而以鄉農爲尤甚。住屋，城市喜用板壁，間有以馬口鐵皮代瓦者，縣城附近濱河而居者，其臨河屋腳，大多用大竹支撐，勢之高危，尤甚於龍津，有高三四丈者。

九、文化 本縣最高學府爲廣西省立第五中學，設於縣城內，小學教育，全縣

共有完全小學五所，初級小學三十五所，社會教育設有民衆教育館一所及中山公園一處，報社有百色民國日報一家，設於興寧街，日出一大張，書業，有文化書局，啟智書局，大有祥書店等，俱設於東門外大街。

十名勝 (一)石龍渡在城東十三里捫村墟前，四山皆土，岸邊突起一大石，寬約數丈，長百餘步，上高下低，插入水中，儼若游龍欲渡江然，土人呼曰「石龍渡江」。(二)聚水巖在龍篆里截村山，高數百丈，巖口高二丈，廣三丈，容納衆水於此，匯流出燕峒凡四十餘里。(三)也馬山在城東北一百八十舊里，接東蘭界，相傳唐羅隱曾游此，石上有塞驢跡。(四)天橋山在龍篆里江洲村，兩山相向，高數十丈，其巖石接成橋。(五)鳳凰山在城西二里許，以形似，故名。(六)北閣亭在城北里許，有北角亭，光緒十六年重建，改名北閣亭。

凌雲縣

一、位置 凌雲地居廣西省之西北部，北界樂業，東北一小部分界天峨，東連

鳳山，東南鄰百色，西連田西。全縣面積凡三千六百四十八方公里。縣城位於泗水上流之東北岸，四面環山，形勢險要。

二、沿革 考縣境在周末爲南越地，秦入象郡版圖。歷漢、唐迄五代，皆爲蠻族所據。宋時始置泗城州，屬邕州橫山寨。元因之，隸田州路。明洪武二年，置土官，直隸廣西布政司。清順治十五年，升爲府，尋改爲軍民府，隸思恩府。雍正五年，改置流官，仍設府治，隸右江道。乾隆五年，添置凌雲縣，九年改隸左江道。民國元年，裁縣留府，置府長。二年，廢府復縣，仍名凌雲。

三、氣候 縣屬地勢高亢，萬山林立，氣候較涼，嚴冬略見霜雪。山嵐瘴氣，較百色尤甚。縣城附近，衆山環峙，高峻叢菁，雲霧迷漫。雖天晴亦必已午二時，始見日色。夏季最高氣溫，約達華氏寒暑表九十四度，冬天最低氣溫，約達華氏表四十度。雨量以仲夏至秋初爲多雨期，冬春之交較少。

四、河流 澄碧水亦名泗城河，又名泗水，發源於青龍山：一出谷外村，名宿牙河，一出久咪村，名覽沙河。流至百敢村，兩河相會，經丹村，名曰丹村水。南流至頭台

坡山麓，與靈洞水匯合，環繞城垣，復有西溝村水匯入，流至鎮午門，更與發源於凌雲山下之澄碧水合而爲一，因名泗水，蓋指丹村水、靈洞水、西溝水、澄碧水，合而爲四也。舊時稱府治爲「泗城」，殆卽指此。泗水順流南下至汾州墟，與作里水合流。逶迤南下，經隣站，皈樂，流入百色縣。

五、人口 全縣住民，男有三萬一千七百七十二丁，女有三萬一千八百二十五口；男女合計共六萬三千五百九十七人。分漢、徭、僮、儂四族。漢區客土二籍，占全縣人口百之九十五。徭則有藍靛徭（約七百戶）、紅頭徭（約五百餘戶）、長頭徭（二百餘戶）、盤占徭（約百餘戶）等四種。至若僮、儂二族，未與同化者，總共不及百戶也。

六、物產 本縣土地生產以穀米、狗尾粟、番薯、包粟等爲大宗；芋頭、糝米、蕎麥、黃豆、豌豆、飯豆等次之；大麥、蠶豆、薏米等更次之。此外竹、木、藥材、桐、茶、烟葉、八角茴、五倍子、乾筍、胡桃、木耳、蜜糖、芸草、艾粉、薯粉、草紙、火炭等，亦多有運出。家畜以牛、馬、豬、鷄、鴨等爲最多。礦產縣屬采村產硝，隴逢村、隴洞村一帶產水晶、銅、鐵、錫等礦，八

村一帶產鐵、錫、飯東、半坡產煤、硝、鐵、水晶等。

七、交通 本縣水路交通有泗城河（即澄碧水）自隣站而下經飯樂以至百色，可以通筏。陸路自縣城北經甘里、安凝以入貴州，西經汪甸、邏里以通雲南，南經隣站、飯樂以至百色，東經邏樓、謀隘、平樂以達東鳳。其中謀隘至平樂一段，行人極稀，道尤荒蕪。郵政僅於縣城及邏里二處，各設有郵寄代辦所一所。電政於邏里設有三等電報局一所，西北通舊州，東南經飯樂以通百色。電話局設於縣政府內，接線有二：一設隣站墟，一設在飯樂街。

八、風俗 本縣客土異俗，漢、徭殊風，有共通之語言，而無混雜之居處，僅互市而不通婚媾。縣屬平山一帶山地有長頭徭，現僅有五十餘戶，共約二百餘人。縣北各區，多來自湘、鄂、川、黔之客民，佔全縣人口之次多數。大抵漢俗淳樸樂易，民性溫良。至諸徭以次，以固於山居，文化未開，故俗亦較爲獷野。服飾尙樸素，普通多短裝便服，並無特殊色樣。飲食城市人及住居平地之富農，多食米飯，山居之人，無論漢、徭，皆食包粟粥。甚至有終年不見粒食者。民性嗜酒，大多以包粟爲酒。住屋分磚砌、

土築茅籬三種。城區老幼，皆喜唱山歌。縣屬女權亦盛，舊制各鄉村多有女保正、女亭長、女頭目等。

九、文化 全縣學校教育有縣立鄉村師範一所，完全小學四所，初級小學八十一所；社會教育有縣立民衆教育館及公共體育場各一所。

十、名勝 (一)水源洞在縣城北門外，洞甚高敞，巖石玲瓏，左側有巨流白洞中出，故名。(二)五指山位於縣城之西南，有洞深遠不可測。(三)石鐘山在城西三里土坡之上。(四)迎暉山在城西北隅。(五)凌霄山在縣治東隅，山石間有峒，俗呼爲「古礮峒」。(六)雲台山在城外西南隅四里許。(七)老山在縣西北一百二十里，山脈出雲南省蒙自，折向東北入西林，爲皆苗嶺。至西隆爲壩達山，更蜿蜒而入凌雲境，突起爲老山。爲凌雲森林出產富饒之區。

同正縣

一、位置 同正位居左、右江合流之間。延兩江之岸，均係隣境。全縣面積凡一

千零三十三方公里。縣城位於左江支流甕江之東北岸，東至合江鎮（卽三江口）約八十餘舊里。東南至左江約四十舊里，強，東北至右江約五十舊里弱。

二、沿革。縣境古爲百蠻舊壤。溪峒深邃，號爲巖疆。秦爲象郡地。漢初屬南越，後爲鬱林郡地。東漢光武建武十九年，始置陀陵土縣，屬交州鬱林郡。唐貞觀元年，隸邕州管。開元二年，於縣地置思同土州。咸通二年，隸安南都護及邕州都督二府。五代屬南漢。宋開寶四年，以陀陵土縣隸萬古寨，思同土州隸太平寨。皇祐五年復置永康、羅陽二土縣，均隸遷隆寨。元隸太平路。明洪武初，四土屬俱歸附襲官，隸太平府。成化八年，永康改流，萬歷二十七年，思同土州歸併永康縣，升爲州，遷今治，仍名永康。清初隸太平左江道，康熙二十八年，陀陵土縣亦併入州。民國元年，改州爲縣，三年，改爲同正。十七年，將羅陽土縣併入縣屬，縣境乃定。

三、氣候。同正地處熱帶之北，暑多寒少，冷暖無定時。其最熱時，多在三伏、處暑之間。謂之「爭秋」。其最高溫度約在華氏寒暑表九十餘度。最低氣溫約在華氏表四十度。雨量以二、三月間爲最多。

四、河流

綠壅江源出城西北之蔑嶺，東南流經縣西南，綠零水自思同墟東北來注，又東南流經羅陽，於崑錫村合沙房墟，新開墟二水，出扶南界，流入左江，全長一百餘里。

五、人口

本縣住民，多係自他省他縣移來之漢人。土著則爲徭僮二族，男女面貌，皆與漢人無異；近漸與漢人通婚，形將與漢人同化矣。據最近調查：全縣有男一萬八千二百五十九丁，有女一萬八千四百六十三口。男女合計共三萬六千七百二十二。城區住民（連附近鄉村在內）男共一千一百七十二人，女共一千一百七十一人。

六、物產

縣屬農產物，東南部多產包粟，中西二部，多產穀米，餘則穀米、包粟各半。統計全屬包粟，每年出產約九百餘萬斤，穀米年產約七百餘萬斤。次爲花生、白豆、黑豆、藜豆、芝麻、糝子、三角麥、狗尾粟、高粱之屬。此外如大薯、芋頭、蔗糖、竹、木、瓜、果、蔬菜等，出產亦不少。家畜以雞、鴨、豬等爲主，馬、犬、貓次之，羊則頗少。礦產，距城西二十餘里之淥泓、淥谷、淥旺、淥石，距城西北三十里之淥井，及城二十里之吞崑

白等處，俱產鉛砂，縣屬北部之天巡嶺，聞有金鑛，但尙未證實。至若土硃、紅泥、陶土、硝土、礦石、石灰石等，所在多有。

七、交通 本縣居左、右兩江之內陸，純係旱縣，故水路交通全無。陸路交通，有邕同公路，在縣境者長約四十餘里，本已早告成功，但因邕屬方面尙未築成相啣，故無從通車。迄今境內僅通行牛車，由縣城東行通至邕寧屬下之下楞墟而已。郵政於城外東關墟設有郵寄代辦所一處，羅陽墟設有郵政信櫃一隻。電話則由縣城架設一線，經羅陽、昌平二墟以通扶南。

八、風俗文化 本縣俗尙儉樸，頗有古風。服飾，普通多短衣闊袴。飲食，普通用稀飯，而多以包粟粉和之，暑熱時或稍以紅粟粉。肉食，多食牛及犬、貓等物。住屋可分作三等：上戶用熟磚，中戶用泥磚，下戶則用土築。縣俗文化，計至現在，全縣學校教育有縣立師範講習所一所，完全小學三所（第一校在城內，第二校在羅陽墟之北哨，第三校在那隆墟），各區立初級小學四十一所。民衆教育，有縣立民衆教育館一所，將前縣立圖書館歸併在內。縣立公共體育場一所，設備尙稱完全。

九、名勝

(一) 瓶崗，距縣城約三四里，在那要村，平地矗立，四無倚傍，山半前後俱有洞，後洞之下俱絕壁，前洞之下有蹬道，洞中多佛像，皆不成形。(二) 清暑洞，在城東南三里邕耶村後，山半有洞，頗寬敞，可容一、二百人。山多危巖，不易攀陟，近邑人由山前修砌石級，上達後洞。(三) 壽星洞，在城北八里坡里村。洞中間多石乳，洞後幽邃，巖氣凜然，有穴可通山後。(四) 筆峯塔，在城西六里，嘉慶時建一石山之頂，高約二丈，形如削筆。(五) 西山，俗名邕茂山，在縣西一里，西溪與壑江合流之間。(六) 巖和洞，在縣城東三十里巖和村背。其山懸崖峭壁，勢極雄峻。山脚與水塘相連，無路可入，惟山腰略有小徑，纔可通人，此處有一大洞，由洞之內層再入，曲折縈迴，長達數十里，有廳堂、牀几、人物之像。(七) 伏兔山，形狀如兔，在舊六洞北峭村南約四五里。(八) 仙崖，在城西一百里之上峙村。山半土半石，其形如削，上有小洞，高約十餘丈，溪水縈於其址。洞旁石灰崖石，分裂成紋，自下望之（其實亦可望而不可即也），儼若數十具小棺堆聚其間。俗傳：「七月十九日爲母鳳死期，翌日，羣鳥昇之於此。其棺卽係母鳳之棺」云。

崇善縣

一、位置 崇善地居廣西省之西南部，跨麗江（卽左江）東南及西北兩岸。東界綏緣，南界思樂，西界上金，西北界雷平，北界左縣，東北界扶南。面積凡一萬一千三十六方公里。縣城頻麗江北岸，西距龍津縣城約一百八十舊里。

二、沿革 考崇善在秦時尙爲蠻地。漢爲臨塵，雍雞縣地，屬鬱林郡。自晉至隋，復爲蠻獠所據。唐置羈縻思誠州，初屬桂州，景雲元年，改屬邕州都督府。宋仍爲羈縻思誠州，屬左江道。元時始置崇善縣治，今土地墟，與思誠州同屬太平路。明屬太平府。嘉靖十九年，縣治自土地墟遷至今城。清初因之，雍正十一年，省思誠土州入於縣。民國初年，廢府留縣，屬鎮南道。十七年，復併江州上州及羅白土縣而爲今之崇善縣。江州土州，在宋時始置羈縻江州，屬邕州左江道。元屬思明路。明洪武初，屬思明府。二十年，直隸廣西布政司。清屬太平府。民國十七年，併入崇善縣。羅白土縣，係明置。先屬思明府，後屬土江州，清改屬太平府。民國十七年，併入崇善縣。

三、氣候 本縣地卑土薄，四時皆燠。時或陰霾四塞，厲風透肌。一日之內，氣候屢變。春夏多淫雨，五、六、七月溼熱之氣尤甚。秋無涼爽之氣。冬季雨量較少，深山密菁、蟲、蛇、草、木之毒，鬱蒸成瘴，惟縣城附近，煙火相望，瘴氣較少。夏天最高氣溫，約達華氏表九十八度，冬天最低氣溫，約爲華氏表三十五度。

四、河流 (一)麗江自龍津東南流入，受南來之邏水，經古波村至水口村，壘水自西北來注，屈西北繞縣城西南東三面，東北流至馱廬，會嚮水而入扶南。(二)邏水，一名舊縣江，自雷耳東南流入，經舊縣村西，受東來一小水，又東南會多烈水南流入注麗江。

五、人口 本縣住民，概爲漢人，據最近調查：全縣有男二萬五千五百六十七丁，有女二萬三千三百四十一口；男女合計共四萬八千九百零八人。城區住民，約佔一千六百餘人。

六、物產 縣屬出產，以包粟、穀米爲大宗，包粟年收約一千七百萬斤。黃豆、蔗糖、花生油、元肉、粟米、木薯、番薯等次之。特產有蛤蚧、白花蛇、環草（卽黃草）、山黃

皮、香魚、鱸魚（出龍門江）、烏蛇、硃砂（出恩城）、金不換、大蜈蚣、螂蛆等。金不換係木本植物，可治閃筋、喉、牙等症。

七、交通（一）水路有左江自上金曲折而來，經古坡至縣城南，東北流，出左縣扶南兩縣界，四時可通電輪。其他小河，概無舟楫之利。（二）陸路有崇板公路（由縣城至坂利墟）；脚接邕龍公路。（三）郵政於縣城設一三等郵局一所；土地墟與江州二處，則各設有郵務信櫃。

八、風俗文化 本縣人民，四鄉多係土著，城市多外省人，而以廣東人爲尤多。大抵皆崇尚儉樸，婚、嫁、喪、葬，力從簡單，不尚浮華。女子致力耕樵，肩挑負販，終日勤勞不息。男子惰性根深，什九好閒。土人迷信鬼神觀念亦極深，遇有疾病，多不服藥，而仗神巫邪說解除。清明前後，鄉村男女，均好趁歌墟，一年一度，屆時男女互相對唱，其情形亦與思樂、龍津、上金等縣相同。女子不落家之習，亦與龍津、上金等縣略同。縣屬最高學府，爲省立第六中學，次爲縣立師範講習所。全縣完全小學共十二所，初級小學三十四所。書業，有時興書店一家。社會教育場所，有中山公園、崇善縣

立圖書館、崇善縣公共體育場各一處。

九、名勝 (一) 白雲山在縣城東北十里許。山上有七洞相連，大小不一，而以

白雲洞（一名白雲巖）爲最勝。洞口懸石，叩之作鐘聲，下有白雲泉。(二) 鰲頭山俗名雞籠山，在縣城東北四里，屹立江心。春夏漲水，波濤激衝，有聲如雷。明太守李友梅建塔三層於其上，名爲鰲峯塔。清康熙間，續建四層，俗名水寶塔。(三) 金櫃山在縣東一里。瞰江峙立，山形如櫃，可容數百人。登其頂，對矚江城，瞭然在目。山腰有小徑，闊三尺許，可以橫度。明御史毛伯溫討安南還，勒「元老壯猷平交偉蹟」八字於其上。(四) 將軍山。在金櫃山東頭，迎麗江。徐雲客謂「有干城赴勢」。(五) 青蓮山，在縣城北十餘里，以峯巒矗立，青翠相連故名。山陽有青山巖，高廣奇勝。巖中之土，可以熬硝。山北有廣濟泉，深不可測。昔土官趙邏贅石爲階，往來行人多飲之。(六) 碧雲洞。在城西北三里許。石峯突兀，洞穿峯半。洞內有寶盆、盤龍窟諸勝。洞外景亦清奇。此外有銀山，在縣城對岸；鐘鳴巖，在縣北六里，巖中有懸石，叩之作鐘鳴。明總督張嶽書「鐘鳴洞」三大字於石壁。太平寨，在城東北三十里。元爲太平

路治，至正間，爲上思曾黃英衍所據，因遷治於馱盧。明洪武二年，改路爲府，徙治於今城崇善故城，在城西北六十里。古地名崇山，相傳爲舜放驩兜處。明嘉靖十九年，徙入今城，故址猶存，卽今之土地墟也。

上金縣

一、位置 上金地居廣西省之西南部，地形狹長，東南部跨左江南、北兩岸，西北部與安南接界。北接雷平，東鄰崇善，南界龍津與明江，明寧面積凡一千二百三十七方公里。縣治舊名窰頭墟，居明江下流之東北岸，西距龍津約四十五舊里。明江自東南曲折而來，至三江口與龍江相合。

二、沿革 縣境原爲上龍土司與金龍峒地合併而成，其沿革各不相同，茲分述如下：（一）上龍土司，在秦爲象郡地，漢爲交趾郡地，唐屬羈縻龍州，五代屬南漢。宋仍唐制，元屬龍州萬戶府，明屬龍州。清因之。民國元年，屬龍州縣，十七年，與金龍峒合併，置上金縣。設治於窰頭墟。（二）金龍峒，古時難以稽考。清光緒初，爲安南調

琅峤。蘇元春督邊時，峒人不堪法人之虐待，請於元春，願歸於中國。與法國幾經交涉，至光緒十三年，始入中國版圖，改名金龍峒。二十一年，屬安平土州。宣統元年，改屬龍州。民國十七年，與上龍土司合併爲上金縣。

三、氣候 本縣氣候，熱多寒少。夏天最高溫度，約達華氏寒暑表九十五、六度，冬天最低氣溫，約爲華氏表四十一、二度。雨量以四、五、六月爲最多，十一、十二兩月爲最少。

五、人口 本縣住民，概爲漢人。據最近調查：全縣有男二萬一千二百九十三丁，有女一萬九千三百零九口。男女合計共四萬零六百零二人。城區住民僅六百五十人，爲廣西省人口最稀少之縣治。

六、物產 縣屬物產，以包粟、豆類、花生、蔗糖、天然李等爲大宗。包粟每年出產約一千萬斤。豆類有黃豆、黑豆、菜豆、飯豆等四種。黃豆一項，年約產三百萬斤。花生年約八十萬斤。蔗糖年約三萬斤。天然李年約二十萬斤。大、小麥、芝麻、桄榔粉、涼粉子、元肉、木耳、環草、蛤蚧、缸瓦、京炭（卽木炭）等次之。穀米很少，多仰給於思

樂、寧明等處。礦產亦無確實調查，惟上龍之芭湯場、隴永場等處，產白硝，每年可出五六萬斤，多由嚮水墟出口。

七、交通 (一) 水路，有麗江斜貫南部，明江環繞西南部，四時俱有民船來往，春、夏水盛時，俱可通行電輪。(二) 縣屬陸路交通，殊欠便利。響太公路（由響水墟至雷平縣屬之太平州）長約七十餘里，純由民衆築成，現已完成十分之六，不久可以通車。(三) 郵政於縣城內僅設有郵務信箱一隻，傳遞信件，縣東四十五里之響水墟，商業較爲繁盛，設有郵政代辦所一處，長途電話，上通龍津，下通邕寧。

八、風俗文化 俗尚樸實，民性淳厚。服飾簡陋，女尚短衣花袖，並喜染齒。飲食，城內多食米粥，鄉村多以包粟爲糧。住屋多作兩層，上一層用板鋪滿，人口居之下，一層安置牛、豕等物，雖糞穢薰蒸，亦不覺其臭。文化，全縣有高級小學五所，初級小學七十八所，中山公園及公共體育場各一處，中山公園設於縣治西郊。縣中無營書業者，學生需用書籍，專往龍津各書店採辦。

九、名勝 (一) 古甌山，在上龍墟北十里。樹林茂密，山上有巖如龍，名曰「龍

巖，」有最高最長之巖，曰「巖啼。」山麓有水噴出石罅，其口如甌，名曰「古甌龍泉。」泉水南流入龍津縣城南，注入龍江左源（一）癡瘋巖，在上龍墟西南八里。以染癡瘋者相率羣居於此，故名。（二）寶劍山，在鄧勒村河邊，高數十丈。山之近頂處，有小巖，相傳「昔時巖口有物，直立高五六尺，每當朝日上升，船往其下，遙望之，有如劍形欹斜在內，實爲黃巢寶劍。民國十年四月，忽然不見。」云。（四）盤龍山，在金龍墟東北里許。山中有洞，名龍潛洞，內祀觀音大士，景象優勝。又有龍泉，街民及附近村民悉飲之。惟「水內含有一種毒質，外客飲之，多不相宜。」云。

龍津縣

一、位置 龍津地據左江之上游，及廣源、七源之下游。南連憑祥，北接上金，東南接寧明，西部與安南犬牙相錯，關隘重重，實我國邊防重鎮。面積凡一千零五十一方公里。縣城瀕龍江之北岸，當廣源、七源二河之會口。

二、沿革 縣境在秦爲象郡地。漢爲龍編縣地，屬交趾郡。唐武德四年，於龍編

縣置龍州，屬交州都督府。貞觀元年，省龍州，爲龍編縣，屬安南都護府。宋皇祐四年，趙鼎隨狄青征蠻有功，世襲斯土，稱爲羈縻龍州，屬邕州永寧郡。元大德中，升龍州爲萬戶府，屬太平路。明洪武二年，復爲龍州，九年，隸太平府。清因之。民國二年，改爲龍州縣。二十五年，又改名龍津。又縣屬之下凍地方，在遠古不可考。元爲上，下兩峒地，屬龍州萬戶府。明洪武元年，置上下凍州，隸太平府。清因之。民國二年，歸龍州承審。十七年，廣西省政府決議廢除省內各土屬，因併入龍州。清光緒十五年，徇法人之請，始開爲商埠。

三、地勢 城在松吉河與交平河之會合點，與邕寧爲犄角之勢。四圍多崇山峻嶺，斷崖絕壁，極秀麗奇突之致。中爲平原，廣袤東西二十五里，南北三十里，人烟稀薄，地多荒僻。其西南一帶，有平而水口，鎮南等關，均爲通越南孔道；而鎮南一關，尤爲重要，關城介於高山峻嶺之間，兩壁均築泥城，壁壘深固，有砲台扼守。進關十五里有南柵，中法之役，清兵於此轉敗爲勝，直驅法兵於諒山。南山內有連城，爲關內第一要隘，四面高山圍繞，宛如城郭。清季蘇元春辦理邊務，相度形勢，建築大

小砲台一百四十餘座，用資扼守。外人之由鎮南入關者，例不許過連城，必須繞道達龍津。

四、河流

龍江之源有二：一爲廣源（一名牧馬河，又名高平河），自安南高平省之牧馬，流入縣境西北水口關，經下東行一百五十里至縣治前，與七溪河相會。一爲七源（卽七溪河），自安南諒山省之七溪州，流入縣境西南平而關，經憑祥縣境，行一百五十里，至縣治前，與牧馬河相會。廣源水清，七源水濁，兩河相會後，二、三里間，清濁猶不相混。

五、人口 全縣住民，概爲漢族。據最近調查：全縣有男三萬一千二百七十七丁，有女三萬零一百七十三口；男女合計共六萬一千四百五十人，城區住民約佔一萬五千六百餘人。

六、街市及文化

龍津街市臨左江北岸，縣城有東西南北四門，以南門大街及縣政府前街最臻繁盛。市場每逢三、六、九日一開，買賣穀米、家禽及皮革之類。左江南岸，爲新龍津，僅敷馬路，不成街市。龍津稅關、郵局及法國領事館、法國教堂在

焉。外人亦多住於河南，以法人居多，通左江南北岸者，有龍江鐵橋，在南門外偏東，橫跨龍江兩岸。現以年久失修，已有動搖之勢。政府業已明令嚴禁載重車輛來往矣。縣屬最高學府，爲廣西省立第七初級中學，設於東門外二里許。地址寬敞，空氣清潔，小學教育有完全小學九所，高級小學一所，初級小學八十二所，民衆小學二所。報社，有龍州民國日報社一家，設於城內義倉街，日出一小張。書店，有英光書店、振亞公司、消費合作社等三家。公園，有中山公園一處，在龍江西南岸，曲水環抱，風景天然。

七、物產 縣屬出產，以穀米、包粟、豆類、八角油、蔗糖、茶葉、材灰等爲大宗。米每年出產約一千萬斤，然求過於供，不足自給，全賴思樂、明江、寧明或安南等處接濟。豆類年產約二十餘萬斤，蔗糖與八角油年各產十餘萬斤。薯類、麥類、梅、李、花生、使君子、木棉花、牛皮、鴨毛、瓜蔬等次之。使君子、木棉花、牛皮、鴨毛等項，每年出口頗多。再其次如蛤蚧、砂仁、薯蕷、桄榔粉等出產亦不少。家畜以雞、鴨、豬、牛爲最多。縣屬礦產，向無確實調查。金、錫、銻、煤、鐵等，所在多有。

八、交通 (一) 水路。縣屬水路交通，全恃龍江，自昔航行，均賴帆船，至宣統間，

始有電船來龍，自是而後，電船來往邕龍益多。夏間水漲時，由龍至邕不過二十四小時，由邕至龍亦不過五十小時便可到達；至溯龍江而上，由牧馬河可經下凍、水口關以至安南之牧馬（即高平）。由七溪河經鳴水灘，平而關以至安南之七溪州，均可通帆船。如夏令水漲，由龍津上溯至水口，可通小輪船。(二) 陸路。縣屬陸陞山嶺重疊，陸上交通，極感不便。前清蘇元春督邊時，始築龍安路以達靖西，龍南路以達鎮南關。至水口平而，龍崇、邕龍各路，亦略加修築。惟因山川修阻，工程不良，仍屬崎嶇難行。至民國九年始興築龍水路，民十二，復興築龍南路，均通行汽車。民十五，鎮南公路總局成立，積極進行築路，現邕龍路業已全路通車，龍邊路（由龍津至鎮邊）亦在計劃建築中。獨惜縣道無人過問，羊腸鳥道，聽其自然，尙有待於修築耳。今法人所築之龍州鐵路，已達鎮南關外之那岑。由越入桂者，大概在那岑南之同登下車，改乘汽車，數小時可達龍津。(三) 郵政。有二等郵局一所，設在尙武街兩湖會館附近。水口、下凍二處，則設有郵政代辦所。(四) 電政。有二等電報局一，設

在縣政府內，三等電報局二，分設於水口、平而二關，電話西通水口、鴨嘴灘，南通憑祥鎮、南關，東通西明，東北通雷平、養利、靖西、崇善等處。

九、工商業 龍津開關於光緒十五年，乃根據光緒十二年所訂之中法和約，規定將龍州（龍津）闢爲陸路通商口岸，惟以地土荒僻，住民稀少，工商業迄無發展。居民間有作手工業者，然仍以務農及經商者爲多。龍津與蒙自、騰越、思茅等埠，同爲對安南之通商要道，惜以交通梗塞，運輸不便，在我國對外貿易上毫無地位可言。二十四年，龍津一埠出入口總值僅十一萬圓，佔全國各埠百分之一，其不振情形，可想而知。出口商品，以米、豆、八角油、牛皮等爲大宗，入口以棉紗、木料、煙草、鐵鍋、磁器、茶、紙、石油、火柴、麥酒及雜貨等爲大宗。

十、風俗 龍津俗尙淳樸，重氣節。惟地域觀念較深，非本地人卽鮮與之交接，商家賣貨，亦多喜歡生，物價常超出二分之一以上。衣著尙樸素，婦女喜帶腳鐲，男子好飲酒，不事生產。家常便飯，除其他葷素外，喜以南瓜苗等炒熟佐食。婦女喜食蓼葉，食時和以熟煙、石灰及血籐之類咀嚼之，與思樂、明江、寧明相同。房屋四周，多

用熟磚砌成，中則間用板壁。

十一、名勝 (一)龍元洞，一名保元宮，俗稱小連城。在城西隔河之障山（一名榜山）距城約八里許。由山麓歷三百餘級石磴至山之半腰，即抵洞門。洞內寬約畝餘，廳堂樓閣，結構宏麗，爲前清提督蘇元春所建，上有漏洞，顏曰「天闕」，稱爲一縣之勝境。春秋佳日，遊侶如雲，登臨遙望，龍津一覽無餘矣。(二)仙巖在城東二里省立中學之後。小山聳然獨秀，頗似人工造成，然察其結構，實係天工而非人力所能砌成者。崖上有亭，可供遠眺，名曰「可思亭」。崖下有玲瓏石洞，深二丈許，寬可八尺，夏時宜於避暑。距洞口數步，有石山一座，若屏障然，此山截而爲二，若似二石疊成者。(三)清風閣在城東里許。臨江瀕水，景緻清幽。閣前古木參天，濃陰滿地，鳥路傑格，塵囂盡闕。其左有冷孝子祠，以無人管理，久已荒廢矣。(四)獨山又名金雞山，在縣治東八里。山頂有塔，作筆形，名曰「文筆塔」。(五)簞山在中山公園附近。山石培塿，曲徑蜿蜒。上有鐵塔，今翼然尙存。石壁刻有「鴻雪」二字，頗蒼勁。重陽節屆，來此登高，亭中翹首，四野蕭然，秋色滿目，精神爲之一爽。(六)伏波城。在

城東岸數百複步，相傳馬援曾駐軍立寨於此。後人就地建祠，俗名「伏波廟」。
(七)紫霞洞。在城東二十里，洞有二，左大右小，右洞有觀音，十八羅漢等佛像；左洞有北帝，真君等像。洞中石乳四懸，由山麓至洞門約三百餘級，明江之水，橫經其下，洞外遠岫層巒，起伏環抱，氣象雄偉。(八)紫雲洞。城西四十里，在上、下凍州街後之白馬山腰，岩名無遮岩，洞廣十餘方丈，內供佛像，外構亭閣，俯視山麓，淺草一碧。此外有歌墟嶺，在縣東北十二里。舊俗每年四月十一及二十一日兩日，附近各村少年男女，遊集歌唱於此，行歌互答，極爲熱鬧，故名。又有秀嶺，在縣西南六十里。脈自安南諒山省七溪州扣檔嶺蜿蜒而來，至俸村突然隆起，聳入雲際，高莫與倫。嶺上樹木，周年常青。

第四章 黔江流域

東蘭縣

一、位置 東蘭地跨紅水河東、西兩岸，東連河池，北接南丹，西界鳳山，南鄰萬岡及都安之一小部分，全縣面積凡一千四百五十一方公里，縣城舊稱爲木蘭峒，據紅水河支流九曲水北岸，四面環山，形如鍋底。

二、沿革 考縣境在五代以前尙爲蠻地，宋初置羈縻蘭州，與羈縻文州並屬宜州。元改羈縻蘭州爲東蘭土州，屬慶遠路。明屬慶遠府。洪武十二年廢羈縻文州，入東蘭土州。清初因之。雍正七年，以東院等內六哨，改設流官，稱爲東蘭州。民國成立，改州爲縣。

三、地勢及氣候 本縣舊爲蠻溪獠峒，深菁密布，草木翳翳，地勢北高於南，東西峻而中部稍低。水土氣候，與田陽、百色、凌云、鳳山等縣略同。夏天最高氣溫，約達華氏寒暑表九十餘度，冬天最低氣溫，約達華氏寒暑表三十六度。雨量以夏、秋之交爲最多，冬天較少。

四、住民 全縣住民有漢、徭二族，而漢人又分爲土著與客民兩種。全縣有男四萬七千二百三十三丁，有女四萬五千六百一十八口，男女合計共九萬二千八

百五十一人，其中客民約佔萬人，餘則概爲上著，至若畛族不過千餘戶，丁口不過數千而已。城市住民，概爲漢人，約佔三百餘戶，男女共約一千二百餘人。

五、物產 本縣土地生產，以穀、米、包穀、麥子、桐油、茶油等爲大宗；番薯、芋頭、黃豆、糝米、八角等次之；桃、李、梨、柑、橙、蔗糖、煙葉、藍靛、棉花等更次之。穀米分粳、粘、糯三種。特產有土布、雨帽、木鴨、艾粉、櫻葉、扇等。

六、交通 本縣水路交通，有紅水河縱貫南北，上達黔邊，下至遷江，來賓，可通行小船，惟縣府對門山麓，有九曲小河，自城東而來，經益壽橋而下，折向東北，流入紅水河，河面寬約二丈餘，波流稍淺，每歲夏季泛漲，最深處約丈餘，冬季約二、三尺。竹筏可以上行下駛，大者載貨可百斤，貨客一人；小者載重僅可數十斤，客與貨不能同時俱載。陸路則四境皆山，道路崎嶇，其情形與凌雲、鳳山等縣略同。郵政僅於縣城設有郵寄代辦所一處。長途電話，於縣城及武篆俱設有總機，由縣城分三線而出：一由縣城經長坡（河池屬）而至河池；一由縣城經武篆、蘭木、泗孟而至鳳山；一由縣城經三石、江平、賜福（鳳山屬）而出燕峒（田東屬）以達田州。此外

更有由縣城經長江、巴嘯以達南洋，及由縣城經坡豪以達大峒兩線，俱正在架設中。

七、風俗文化 東蘭住民分土客、徭三族，風俗各異，各自爲婚。衣服多用土布，或本省所出之各色斜紋布。食糧以米、麥、包穀爲主，芋、薯爲輔。住屋多舊式樓房，外圍以泥牆或板壁、籬笆等，頗不一致。人居樓板上，畜則居其下。縣民喜對歌，土著尤盛。縣屬舊東院、都穰、長江、隘峒四區各鄉村，有一埋蝦蟆之舉，男女成羣，葬蛙驗骨，以卜豐歉。葬時男女歡唱，若醉若狂，人數多至數百或數千不等。縣屬計有完全小學三所，初級小學一百二十六所，中山公園及公共體育場各一處。

八、名勝 (一) 五指峯在縣城對面，爲東蘭勝蹟之一，名曰「五峯射斗。」山

麓有巖曰「仙女巖」，巖口數十丈，有一小河，流過其間。山下有河名曰「九曲水」，以環繞轉折，略成九曲，名曰「九曲環城。」(二) 虎嶺在縣城西北角，形狀似虎，名爲「虎嶺秋風。」(三) 石雲洞在縣城門外中山公園側，內部深約五六丈，清爽宜人，內供觀音菩薩一座，亦稱爲觀音巖。自洞口而下，行數武，爲涼風洞，旁有勳

平都巖區水峒，徭匪蒙卜門紀念碑等。由此向東行二十餘步，有孟獲巖，巖前有橋，橋下有深潭，名「龍潭夜月」。又縣城東南二里莫海村前，河面有沙灘，長十丈許，名「龜浮岸畔」。浪圍村附近河中有石，名「牛臥波心」。此外尚有銀海洲、古隧道、韋虎臣墓、白象巖、白馬山諸勝蹟。

鳳山縣

一、位置 鳳山地居廣西省之西北部。東連東蘭，西接凌雲，東北界天峩，西南鄰百色，東南連萬岡。全縣面積凡二千五百四十九方公里。縣城位於紅水河西部支流篆溪上游穿巖水之東岸，西距凌雲縣治約二百五十舊里。

二、沿革 考縣境在五代以前尚爲蠻地。宋爲羈縻蘭州地。元明爲東蘭土州地。清初因之。雍正七年，東蘭土州改流，劃分鳳山、長里、光山、木農、逕喇、泗苟等六哨地爲土官世守，改爲鳳山土州，仍歸東蘭承審。民國成立，改逕喇爲盤陽，改泗苟爲鳳凰，同時並改六哨爲六區。民國八年，改土歸流，稱爲鳳山縣。

三、地勢及氣候 全縣地勢西北多高，東南較低，上山佔全縣面積十分之四，石山佔全縣面積十分之六，氣候西北多冷，東南較暖，夏天最高氣溫，在西北部不過華氏寒暑表八十餘度，東南部則達九十二度。冬天最低氣溫，在北部降至三十餘度，東南部不過四十一二度而已。全年雨量，以三、四、五月及秋初爲最多，煙瘴四時常有，六、七等月尤盛。

四、河流 (一)象溪正源出自縣屬中部之崩里經連情、橋音、巴磨、九架、舊州、音里諸地，穿入巖洞，至弄隨峒出穿巖，經縣城西南角，合公母塘水至恆里穿入巖洞，至巴里出現一段，後穿洞至暗河出現，又穿洞在地下合坡心水共現於坡葉墟，始名篆溪。(二)坡心河源出凌雲縣屬之平樂地方，穿洞至波心巖出現，流經坡心、月里，復穿巖在地中合篆溪水流入百色縣。

五、人口 本縣住民，除漢族外，有僑族雜處山間。漢族分爲本地人與客人兩種。客土、僑三族之間，多互市而不通婚，間有通婚者，僅客人與土著而已。全縣住民有男二萬七千四百九十一丁，有女二萬六千四百二十五口，男女合計共五萬三

千九百六十一人。城區住民，約佔一千二百餘人。

六、物產 本縣以穀米、包粟、紅薯、小麥等爲大宗；茶油、桐油等次之。茶油一項，多運往百色、田州等處發賣。糧食僅足供縣民之食。舊第六區產鐵，有鑛廠數間。特產有蜜糖汁、藤扇。

七、交通 縣境萬山林立，巖壑幽邃，河流溪澗，時伏時現，交通之不便，較之凌雲爲尤甚。陸路由縣城出發，東經長峒以至東蘭，西經太平以至凌雲，南經波心、月里、盤陽以出田州，北經九架、橋音、文里、老柵以通天峨。郵政於縣城設有郵寄代辦所一處，長途電話：一由縣城南出經波心、波月（百色屬）、盤陽、巴馬（百色屬）、燕峒（田東屬）以達田州；一由縣城東出，經長峒（以下皆東蘭屬）、泗孟、蘭木以達武篆，再由武篆東北達東蘭縣城，南則經江平復至縣屬第五區之賜福，以達百色屬之巴馬與縣城南出之線相會合。

八、風俗 本縣俗尚淳樸而勤儉，城市及鄉村，多食白米，以包粟、蕎麥爲副糧。山峒居民，以包粟爲常糧，以飯豆、小米、火麻爲副糧。住屋居城市而多造地房，居鄉

村山洞者，則多造樓房，以人住樓上，畜類住樓下，亦有以畜類住於屋之一隅者。

九、文化 本縣文化肇始於民八改流立縣之時，全縣學校教育僅有完全小學高級小學各一所，初級小學四十四所而已。社會教育亦僅有縣立民衆教育館一所，縣立公共體育場及民衆俱樂部各一處。

十、名勝 (一) 鴛鴦湖，俗名公母塘，位於縣治東北三里之地，湖分爲二，出塘下流合而爲一，約三四里至縣城，成九曲形，名曰「淵源九曲」。(二) 文筆山，距城約一里許，聳立雲間，形極幽秀，名曰「文筆高輝」。(三) 雙鳳山，距城約二里許，由地面突起，極似雙鳳，一由南向北，一由東向西，縣名鳳山以此，名曰「雙鳳朝陽」。(四) 雷峯古寺，在縣署對面，距城約二里許。宋時建寺於峯上。(五) 涇渭雙流，有清水、濁水二河，相會於城之西南隅，形成涇渭。

河池縣

一、位置面積

河池地跨盤江支流刁江與柳江西源龍江之兩岸。東界宜山，

西界東蘭，南界都安，北界南丹，東北界思恩。面積凡三千九百四十八方公里。縣城枕鳳儀山麓。東距宜山縣城約三百舊里，西距東蘭縣城約二百二十舊里。

二、沿革 考縣境在唐爲羈縻智州。宋析爲智州及金城二羈縻州。南渡後，置河池縣，屬慶遠府（卽今宜山縣）。元仍宋制，別置羈縻金城州，屬遠慶路。大德元年，改慶遠路爲慶遠。南丹、溪峒等處軍民安撫司，縣地仍屬之。明洪武初，併羈縻金城州於縣，屬慶遠府。弘治十七年，陞爲州，領思恩、荔波二縣。清初因之。康熙間，以荔波縣改隸貴州都勻府。康熙末年，撥南丹土州歸河池州承審。民國元年，改州爲縣，另立南丹縣。

三、地勢氣候 本縣地勢低平，乏水，四面多高岡，重山疊嶂，多風雨霧瘴。夏天最高氣溫約達華氏寒暑表九十五、六度，冬天最低氣溫約達華氏寒暑表二十五、六度。雨量以舊歷四、五兩月爲最多，十一、十二兩月爲最少。

四、河流 （一）金城江自南丹流入，南經六甲、白牙，距縣城東約三十里東南流，至金城塘受西南來注一水，東入宜山縣。（二）刁江上流卽河池縣洪龍江，自南

丹東南流入縣西北境，南流合塘龍坡旺長坡各墟小水，又東南經紅利，下渡至顯村，永順流入都安，是爲刁江。

五、人口 住民除漢族外，有僮、徭、苗、侗等族。僮人多與漢人同化。苗有紅苗白苗之別。全縣有男四萬四千零二十丁，有女三萬九千七百八十三口，男女合計共八萬三千八百零三人。城市住民，男女合計約佔三千餘人。

六、物產 本縣農產物以穀米、包粟爲大宗，黃糖、菸葉、大麥、桐油、花生等次之，豆、靛、紅薯、穄子等更次之。家畜有牛、馬、羊、犬、豕、雞、鴨等類。縣屬礦產西中里高峯坑、塘龍、風河山、紅花塘、風河溪、拉盤塘、金峒等處，素產錫。高峯坑毗連南丹，鑛產最富。縣南都銘里芙蓉村之寶石山、篷籠塘、牛尾坡及天寶洞、六墟村、箭豬坡處俱產青錫，多已開採。此外有高峯街、五指山之銀礦，下里水路村之錫礦，杏花村之銅鑛，均未開採。

七、交通 本縣交通，水路有金城江，下達宜柳，洪龍江下達遷江，來賓，以至潯。民船每艘載重約二三千斤。陸路東有宜池公路，經六墟以達宜山，長約三百里。

在縣屬者，約七十里。再由宜山可通柳江、邕寧、桂林等處。西北有丹池公路，自縣西經大山塘以通南丹，長約一百二十里；在縣屬者約二十五里。再由南丹可通貴州之獨山、貴陽等處。其餘南至都安，西至東蘭，東北至思恩等鄰縣，俱系人行旱道。郵政於縣城設有三等郵局一所，於六墟、金城江、保平墟、長坡等四處，各設有郵務信櫃。長坡中途停辦，迄未恢復。長途電話，東通宜山，西通東蘭。

八、風俗 縣屬客土雜居，民氣淳樸，喜唱歌，謂之「坐坡」。服飾尙土布。食料以米及包粟爲主，雜糧副之。住屋城市多用磚砌，鄉村多用土築，而窮苦農工，構造住宅，大多編茅桿以代牆壁，覆茅草以代瓦蓋，風雨不蔽，寢食難安。僮、徭結婚多不避同姓，他族人則否。徭民服飾與漢人無甚差異，惟皆不著鞋。婦女耳飾以銀爲圈，綴以細碎韜鈴，髻上則綴以銀泡，近已逐漸與漢人同化。紅苗衣服亦與漢人相同，惟尙黑，男女皆著鞋，多帶項圈，近來亦多改革。白苗男女皆嗜酒，每起一墟，不醉無歸。徭苗言語都不可解，但俱能作官話。徭族且能作土談，徇種自稱曰「徇家」。其一切風俗習慣，都如山居客籍人，惟語言多系捲舌音。土著及苗人均能放蠱。

九文化 縣屬完全小學有縣立鳳儀小學一校，高級小學七所，初級小學共有九十九所。

十、名勝 (一)秀水巖瀑布，在城西南五里吳山下，高可二十丈，源泉出自半山巖內，全城飲料，胥賴於此。吳山綿長數十里，風景亦佳。(二)鳳儀山，俗名「北山」，勢極險峻，綿亙數里，爲縣著名之山，縣城半枕山麓。(三)智山，在城南三里，與城後北山對峙，高聳入雲。西連吳山，筆架，三峯並峙。(四)通風山，在縣南一百二十里，光巖里山脚村後，一竇直通，風常不息。(五)亮巖山與通風山相對，山勢迴環如障，左水右路，穿山直過，長近里許，爲黔、邕通衢。(六)黑巖山，距亮巖約二里許，巖爲坳道，冬春之交，岩中無水，行人苦於跋涉，多由巖下燃炬而過，頗稱便捷。

第五章 容江及明江流域

鬱林縣

一、位置 鬱林在廣西省之東南部；據南流江之上游，東接北流，西連興業，南屏博白，北鄰桂平，東南接陸川，西北連貴縣，西南界廣東之合浦縣。全縣面積凡一千八百八十三方公里，縣城居南流江上游之西北岸一里許。

二、沿革 考縣境在秦爲桂林象二郡地。兩漢爲合浦郡地。三國、兩晉皆因之。劉宋置南流郡，齊梁陳曰定川郡；俱屬越州。宋併入南流縣，屬鬱林州（在今興業縣）。至道二年，始移州治於今城。明洪武二年，省南流縣入鬱林州，屬梧州府。十五年，北流、陸州二縣來屬。清初因之。雍正三年，升州爲直隸州，博白、北流、陸川、興業等四縣。民國成立，廢州爲縣，屬蒼梧道。十七年，廢道制，直隸廣西省政府。

三、河流 定川江自興業縣東南流入縣西境，經平山，鴉橋江自龍安合諸水來注，又東南經古城至遠城，都黃江自西南來注，經縣城南合羅望江來注，是爲南流江；又東南曲折經烏石、白泡，至三叉江村，橋麗江自陸川西南流來注；又西南經大安與至江口，會博白西南流之沙田江及西北來注之六司江，迤西南經銅鼓頭村而入博白。

四、氣候

本縣地多平曠；有山不深，有林不密；雖屬邊疆，却無瘴癘之氣，最高氣溫，可達華氏寒暑表九十七度，最低溫度約在華氏表五十度。

五、人口

住民，概爲漢人，全縣有男二十萬零二千二百八十九丁，有女一十四萬三千六百四十六口；男女合計共三十四萬五千九百三十五人，城區住民約佔五萬餘人。

六、物產

本縣農產物，以穀米爲最大宗，番薯、芋頭、麥子、玉米、藍、花生、甘蔗、大豆、小豆、木薯、麻子、竹、木等爲次大宗；再次爲柑、橙、荔枝、元肉、檸檬、梨、粟等，出產亦不少。藍靛行銷於廣東，家畜以豬、牛、雞、鴨爲最多；鵝、鴿次之，馬、羊則較少。礦產：上仁厚區、寒山產金、銀、石及白石，一心區掛榜山產砂石，一心、南磬、上仁厚等區產石灰石等，青石各區皆有，以石根村產者爲最佳。

七、交通

陸路：（一）自縣城西北經興業而至貴縣，有貴興鬱汽車路，長約二百舊里；（二）東北至北流，有北鬱汽車路（此路由北流延長再往東北經容縣岑溪，可抵蒼梧）長約五十里；（三）東南至陸川，有鬱陸汽車路（此路由陸川延長

往南，經廣東之廉江縣而至廣州灣之赤坎，長約九十舊里（四）南至博白，有鬱博汽車路（此路由博白延長往西南行，可抵廣東之合浦縣）長約一百一十舊里，皆已通車。水路，上游係小江，水量甚淺，惟東之南流江，西之定江，匯流至城南三十里之定埠，水量始深，可通民船，自廣東廉州經沙河墟、博白縣城、沙田墟而載貨上駛之船，皆停泊於此卸載，故俗名停船埠。來往帆船約有六十餘艘，大者載重約十萬斤，中者約六萬斤，小者約三萬斤，惟無汽船航行。郵政，於縣城設有二等郵局一所，於船埠、福綿、樟木、蒲塘埠等四處，各設有郵寄代辦所，於大塘、茂林橋、新橋、沙田墟、蘿田墟等五處，則各設有郵務信櫃。電政，於縣城設有三等電報局一所，及無線電收音機一處，鄉村電話，由縣城可通各區鄉公所。

八、文化 縣屬文化，向稱發達，中學教育，不亞邕桂，小學數量，位居全省第三，中學有廣西省立第二高中、鬱林縣立初中、私立紫泉初中、私立育才初中、私立晴川、初中等五校，小學教育，有完全小學十三所，初級小學四百三十八所，共四百五十一所。

九、名勝 (一)白石洞在城東南三十里，周亙十里，山多白石，稱爲第二十一洞天，旁有水月、天馬、鈎天、紅日、天慶、天星諸巖，並稱絕勝。(二)水月巖在城東南二十里，與白石洞接連，游白石洞者必先經此。(三)仙隱巖在城西北三十里，又名張道巖，樹木蒼翳，蔚然彌秀，中有石室，廣周數畝，石乳四垂，琳琅滿目，巖外瀑布飛騰，奔激懸崖，陡絕如千丈白練。(四)寒山嶺在城北三十里，山極高峻，下有龍潭，舊傳有飛來石，鄉人建廟祀之，求雨輒應，香火之盛，爲全縣諸廟之冠。(五)西甌河又名西湖池，在城內西北隅之中山公園內，舊傳池有蛟龍，昔人建武郎廟其上鎮之。

北流縣

一、位置 北流地居廣西省之東南角，據西江支流容江之上游，東北接容縣，西之北連鬱林，西之南鄰陸川，北端一小部分接桂平，東之南界廣東之信宜縣，東南界廣東之茂名縣，南界廣東之化縣，全縣面積凡二千七百九十四方公里，縣城偏居縣境之北部，位於容江上流圭江之西北岸，西南距鬱林縣城約五十舊里。

二、沿革 考縣境古爲越地。秦屬象郡。漢爲合浦郡。合浦縣地。置北流郡。隸越州。縣之得名自此始。梁陳因之。隋廢郡爲縣。屬合浦郡。明屬鬱林州。隸梧州府。清初因之。雍正三年。改鬱林爲直隸州。縣仍屬之。民國初。屬蒼梧道。十七年廢道制。乃直隸於廣西省政府。

三、河流 圭水有二源。一出大雲嶺。經羅皂。名沙洞河。一出六里嶺。經嶺洞墟。名石梯水。二水至大坐坪相會。曲折北流。經定良村至鸚石。合香墟水。水流始大。可通舟楫。再經隆盛墟。信義洞。清口水口。流至縣城西南。是爲圭江。折往東北流。經民安墟。高車堡。入容縣界。名繡江。至藤縣入於西江。

四、氣候 本縣無瘴癘。夏天最高氣溫。約達華氏寒暑表九十六度。冬天最低氣溫。約在華氏寒暑表三十七度。雨量以春夏二季時最多。秋冬較少。

五、人口 本縣住民。除漢人外。原有徭徭二族。今已完全同化。全縣有男一十九萬八千二百四十五丁。有女一十四萬零九百五十五口。男女合計共三十三萬九千二百人。城區住民約佔五千七百餘人。

六、物產 本縣農產品，以稻、麥、落花生、菸葉、薯、芋、豆類爲大宗，包粟、甘蔗、大頭菜、蘿蔔、瓜類、棉、麻等次之，蒜、葱、生菜、苡仁、冬粉等更次之。

七、交通 本縣水路交通，有圭江縱流南北，夏期水量普通三、四尺，冬期水量普通約尺餘，下游自縣城而下，經民安而至容縣，城長約六十里，再下可經藤縣以至蒼梧，上游自縣城上溯至隆盛街，長亦六十里，再上至渡船埠，再自渡船埠上溯，左達平政，右往六麻，在夏季水盛時，可以行筏陸路，由縣城東北行經西山墟而至容縣，有北容汽車路，西南行經新墟而至鬱林，有北鬱汽車路，以上二路，俱爲邕梧幹路之一段，長各約六十里，在縣境者各半，南有北寶路，經隆盛街（長約六十里）、平政街（長約六十里）、六靖街（長約四十里）而至廣東化縣之寶墟（長約五十里），全長約二百一十里，再由隆盛街分支轉東南，經新豐墟（長約三十里）、沙洞墟（長約二十五里）、白馬墟（長約三十五里）、大倫街（長約一十里）而至廣東之信宜城及鎮隆街（長約五十里），全長約一百五十里。郵政於縣城設有二等郵局一所，於民樂、新墟、隆盛、平政、六靖等五處，各設有郵寄代

辦所一所；於塘岸、平樂、六麻、新豐、沙洞、白馬等墟，則各設有郵務信櫃。電政，於縣城及隆盛，各設有電話局一所。

八、文化 縣屬文化，向稱發達，有完全小學十一所，高小十四所，初小四百二十四所，中等教育，有縣立第一初中、縣立第二初中、縣立鄉村師範、縣立職業學校等共四校，社會教育，有縣立民衆教育館、北流公園、通俗圖書館、景蘇樓閱報室等各一所。

九、名勝 (一) 勾漏山在東北十里，週圍三十里，山峯矗立如林，其巖穴多勾曲穿漏故名，就中以勾漏洞爲最大，道書稱爲第二十二洞天。元吳元美有十洞記，記之甚詳。(二) 大容山在縣城北二十里，週圍千餘里，鬱林北流、容縣、桂平諸縣分據其麓，山上盛夏常有霜，泉源四出分九十九澗，山形面面相似，入者多迷，如九疑然。(三) 鬼門關在城西十五里，界於鬱北二縣之間，雙峰對峙，中成關門，昔時趨交趾，皆由此道，明洪武間，改名桂門關；宣德中復改爲天門關，但俗多以鬼門關呼之。(四) 銅石山在城東二十里，山頂寬平，上有靈池，唐初建銅州，是以此山名之，乃縣

城下流之砥柱也。(五)會仙巖在銅石山之東，巖頂有瀑布飛瀉，有廳當其下，瀑布從簷瀉落，四時如雨，清敞宜夏。(六)西竺巖在城北十五里，山之北有白雲巖，內有古佛像。(七)磐石山在城東三十五里平疇中，壘石爲城，名磐石寨，地屬容，北要衝。

容縣

一、位置 容縣地居廣西省之東南部，跨西江支流繡江中段之東南與西北兩岸，東接岑溪，東北接藤縣，北連平南，西北連桂平，西鄰北流，東南界廣東之信宜縣，全縣面積凡二千一百五十五方公里，縣城位於繡江中流之西北岸，西南距北流縣城約六十舊里。

二、沿革 考縣境在秦爲象郡地，兩漢爲合浦郡之合浦縣地，元初爲容州路治，尋降爲州，屬廣西兩江道，明降州爲縣，並省普寧縣入焉，屬梧州府，清因之，民國初年，屬蒼梧道，十七年廢道制，乃直隸於廣西省政府。

三、氣候 本縣氣候，最高氣溫，約達華氏寒暑表九十五度，最低氣溫，約達華

氏寒暑表三十八度，春夏之交，淫雨彌旬，漲潦時發，冬季則雨量最少。

四、人口 縣屬住民在秦以前，原爲畚人盤踞之所，今則與漢人同化。全縣有男一十六萬零九百八十六丁，有女一十二萬五千三百三十五口，男女合計共二十八萬六千三百二十一。城區住民，連附近鄉村在內共有七萬八千六百五十八人。

五、華僑 本縣出國華僑以居英屬南洋羣島爲最多，美、日、荷諸國所屬南洋各島亦間有之，大率從事工業，工人幾佔總數百分之九十五以上，歐戰時，容籍華僑，不下二三萬人，民十七、八年，因樹膠、錫、米價突漲，去者比前更衆，是時各埠容籍華僑，共約四五萬人，匯回之款，每年竟達三百萬圓之鉅。民國二十年後，樹膠復跌價，華僑因此失業而歸國者，逾大半。

六、物產 本縣出產，以稻穀、薯、芋、粟、麥、松、竹等爲大宗，豆類、桂皮、沙田柚、上紙、蔬菜、木炭等次之，油類、沙田筍、藍靛、蠶絲、桂油等更次之。家畜以牛、豬、雞、犬爲主要，馬、羊、鵝、鴨次之。礦產在熱水堡有硫磺礦，石羔河有金沙，靈山地方有金礦、銻礦等。

發見，梅江區石圭村附近有硃砂礦。

七、交通 水路有繡江（一名容江）自北流逶迤而來，至縣西之高車村入容縣境，曲折東北流，經渭龍口而至城南，再迤東經長河自良，至石洞山以入藤縣境，流經縣屬者長一百二十舊里，四時可通行民船，春夏水漲時亦有小輪船來往藤、容之間。此外支流，惟有波羅江可行民船，其他各小江祇用竹木筏載物而已。陸路，自縣城西南行，經西山墟至北流縣有北容路長約六十舊里，在縣屬者長約三十舊里；自縣城東行經平梨、平塘嶺、岑溪縣而至蒼梧縣屬之戎墟有容蒼公路，長約三百舊里，在縣屬者長約八十舊里；自縣城北行，經沙田、儒地、平山而至平南縣屬之武林，有武博公路之武容段，長約一百九十舊里，在縣屬者約七十舊里；俱已通行汽車。郵政於縣城設有二等郵局一所，於自良、縣底、楊村、楊梅、油麻、松山、靈山、石寨、黎村、波羅江口等處，共設有郵寄代辦所十所，此外於十里、長河、石頭、西山等處，則各設有郵務信櫃。電政於縣城設有三等電報局一處。

八、文化 本縣頗得風氣之先，全縣有中學三所，完全小學三十一所，高級小

學六所，初級小學一百九十二所，社會教育，有縣立民衆教育館一所，容縣圖書館一所，容縣公共體育場一處。

九、名勝 (一) 大容山在縣城西北二十五里，詳見北流縣名勝。(二) 都嶠山在縣城南二十里，又名南山，山高三千餘尺，週圍百八十里，山分八峯，曰兜子、馬鞍、雲蓋、中峯、八疊、香爐、仙人、丹竈，而八疊峯最爲奇秀，斷崖絕澗，下臨百仞，相傳晉葛洪煉丹於勾漏山時，常往來棲息於此，道家稱爲二十洞天。

岑溪縣

一、位置 岑溪地居廣西省之東南部，西鄰容縣，北接藤縣，東北連蒼梧，東界廣東之鬱南縣，南界廣東之信宜縣，全縣面積一千三百二十三方公里，縣城偏於縣境之北部，據容江支流義昌江之東北岸。

二、沿革 考縣境在秦屬南海郡，漢爲蒼梧郡地，明屬梧州府，清仍明舊，民國初，屬蒼梧道，十七年，廢道制，直隸於廣西省政府。

三、氣候 本縣氣候，多暖少寒，熱季最高氣溫，達華氏寒暑表九十六度，寒季最低氣溫，達華氏寒暑表三十度，雨量以夏季四月及秋季七月爲最多，冬季十一月最少。

四、人口 本縣住民，有徭、僮二族，今已完全同化，住民移住南洋各埠者，原有四五千，今僅約千人之譜，全縣有男一十萬零五千一百八十九丁，有女八萬六千八百七十二口，男女合計共一十九萬二千零六十一人，城區住民約佔四千三百餘人。

五、物產 本縣農產物，以稻穀、木薯、甘藷、鴨爪粟等爲大宗，亦有爲縣屬之主要糧食，次爲松、杉、茶葉、豆類、甘蔗、麥子、蔬菜等，再次如高粱、瓜果、竹、木之屬。縣屬鑛產僅有石灰石一種，其他已發見而尙未開採者，有石根大山之水銀，三鄉第一村之石墨，南渡上游大洲之金沙，及周公周婆二山之水晶等。

六、交通 本縣交通，水路，有黃華江源出廣東信宜縣之大帽山，曲折西北流，縱貫縣境西部，北流入藤縣，注於藤江，上流自連城區水汶墟以上，可通筏而不能

通舟，自水汶墟以下經東灘、南渡、新城以至藤縣，則兼舟筏之利。又有義昌江，斜貫縣境中部，水源出自本縣，下游可放木筏竹筏，但不通舟楫。陸路省道有容蒼公路，斜貫縣境西北部，長約八十五里，北通蒼梧縣屬之戎墟，西至容縣南街，接武博路，再轉貴興鬱路與邕賓貴路，可直抵邕寧。縣道有岑羅（由縣城至廣東之羅定縣）岑信（由縣城至廣東之信宜縣）等路線。郵政於縣城設有三等郵局一所，於大墟、平河、南渡、筍竹、歸義、新墟等五處，各設有郵寄代辦處一所，於善村、馬路墟、那蓬等處，則設有郵務信櫃。電政有岑溪電報局一所，鄉村電話幹線有三：一爲岑平線，由縣城至平塘，再西可通容縣；二爲岑水線，由縣城直達水汶墟；三爲岑筍線，由縣城直達筍竹墟。

七、文化 本縣學校教育，有縣立初級中學一所，私立永業初級中學一所，完全小學七所，高級小學五所，初級小學八十八所，社會教育，有縣立民衆教育館一所，公共體育場一處，及民衆閱報社四間。

八、名勝 （一）西瀧山，在城西十里，峭拔森秀，縣前河（卽義昌江）流繞其

麓，亂石激湍，不通舟楫，有大小瀧之名，因以名山。(一)葛仙巖，在城東一里之根子山麓，相傳「葛稚川嘗奕棋於此」。(二)龍潭水源出七山，至城東二十二里之望里嶺脚，其深莫測，上建龍界庵，夏日邑人多避暑於此。

思樂縣

一、位置 思樂地居廣西省之西南端，北部跨明江南、北兩岸，南部與安南接界，東鄰上思，西接寧明，北連崇善，東北界綏濠，西北界明江，東南一小部分界廣東省之防縣城。面積凡二千三百九十七方公里。縣治位於明江中流之南岸，東距上思縣城約一百五十舊里。

二、沿革 思樂在唐爲羈縻思明州地，隸邕州都督府。宋仁宗皇祐初，狄武襄公破儂智高於邕，部曲黃善璋從征有功，奏授成忠郎，於思明州設永平寨，使之世襲，縣地屬焉。元改永平寨爲思明路，明又改爲思明府，縣地俱屬之。清初仍明制，雍正十三年，始於縣地置土思州。民國五年，改土歸流，將思州改爲思樂縣，遷治於海

淵。又思陵土州沿革，在遠古不可考，唐始置羈縻思陵州，屬安南都護府。宋屬邕州。左江道。元爲思陵土州，屬思明路。明直隸廣西布政司。清屬太平府。民國五年，歸思樂縣承審。十七年，廣西省政府議決，廢除省內各土屬，因併入思樂縣。

三、氣候 本縣地在熱帶，盛暑時最高氣溫，約達華氏表九十八度，冬天最低氣溫，約爲華氏表三十七度。至若雨量，僉云「夏天最多，冬天最少。」

四、人口 全縣住民，多爲漢人，據最近調查，有男一萬八千一百二十三丁，有女一萬五千五百二十六口；男女合計共三萬三千六百四十九人。城區住民，約佔二千餘人。外有苗族約五百餘人，雜住東南山中，以墾山爲業。

五、交通 本縣東西交通，尙稱便利。邕龍公路，橫貫北部，東北通邕寧，西通龍津。河流有明江，由上思縣之在妙墟曲折而來，可通民船。再由縣治北門外至北江墟，繞一大灣，始西出明江縣，以達寧明、上金、龍津等處；夏天水盛時，可通輪船。至於南北交通，殊欠便利，而以南至越南之道路爲尤甚——山嶺重疊，往來全持挑運。其情形正與上思縣之至廣東欽防二縣相同。

六、物產 思樂物產，以穀米、蔗糖、花生油、茴油、瓜子、大麻等爲大宗。穀米每年

出產約二千五百萬斤；除供給全縣外，尚有餘裕接濟龍津、上金等處。蔗糖年產約七十萬斤；花生油年產約三十萬斤；茴油約一萬斤；瓜子約十萬斤；大麻約一萬斤。家畜、竹木、草蓆、難糧、大頭菜等次之；間亦有出口者。家畜一項，以豬、牛、羊、雞、鴨等爲主要；鵝、犬次之。縣屬礦產，蘊藏頗富。聞有數處均產煤，但俱未開採。舊五區東雜鄉有石膏。西南與安南交界處之公母山，聞越界所產者，業已開採；惟屬之中國者，尙係處女地也。

七、文化 全縣識字者不過百分之一；無中學及與中學同等程度之學校。計有完全小學二所，高級小學三所，初級小學八十九所。

八、風俗 本縣風俗習慣，大概可分爲土著與客籍二種。土民性情而好訟，客民差勤而迷信，迷信者尤以客籍之僂人爲尤甚。衣著尙樸素，城鄉來往，不見有盛裝華服者。男子好飲酒，女子好食菓葉，食時和以灰水、熟烟、血藤等咀嚼之。食之既久，齒黑唇紅，甚爲不雅。房屋狹小，多以竹篾、樹枝等織成方格，然後以泥及麻筋敷

之用熟磚者甚少。縣屬西南區一帶，距縣治較遠，殊俗頗多。有名「歌墟」者：於每年春季時，少年男女，千百成羣，擇定村後坡地，晝則男女席地而坐，夜則各作桑間濮上之行。又中區客籍之蔗園人，及西南之土著，其婚嫁風俗有不落家之習。凡初嫁女子過門後，三朝即返娘家，俟生男女後，始歸夫家成正式夫婦。

九、名勝 思樂勝蹟，以燕子巢村後之洞，及燕子巢山下之井爲最著名。又有曹爛山在治西七十里。四面高山，中有平峒，田可耕，泉可飲，能容百餘人。摩天嶺在治西九十里，接明江界，又名摩雲嶺。元陳孚有度摩雲嶺至思陵州之傳。此外無甚著名之勝蹟。

寧明縣

一、位置 寧明在廣西省之西南部；跨明江下流與西南兩岸。北鄰上金，南界

安南，東北界明江，東南界思樂，西北界龍津，西南界憑祥。面積凡五百六十六方公里。縣城位於明江之西南岸，東距明江縣城約十五里。

二、沿革 秦爲百粵地，漢爲鬱林郡地，唐爲羈縻思明州地，隸邕州都督府，另於縣中置思明州。宋初因之，皇祐初年，於思明設永平寨，縣地屬焉。元改永平寨爲思明路，縣地亦屬之。明改路爲府，另於縣中置思明州，爲縣地立州之始。清初因之，雍正十三年，改土歸流，稱爲寧明州。民國成立，廢州爲縣。

三、氣候 氣候與明江縣同。間歲亦有嚴寒者，最低溫度，約在華氏表四十度以下；五、六、七月盛暑，最高氣溫，約在華氏表九十五度以上。夏多迅雷，秋季多霧，居民罹斑麻症及瘧疾者甚多。雨量以夏季及秋初爲最多，冬季甚少。

四、人口 全縣住民，概爲漢人，老籍多係山東益都縣人，隨狄青征蠻而來落籍者。據最近調查：全縣有男一萬一千八百七十二丁，有女一萬二千一百一十八口，男女合計共二萬三千九百九十人。城區（連附近各村在內）住民，共五千二百一十五丁口。

五、交通 （一）水上交通，有明江斜貫西北部，上至明江思樂，直通上思，下至上金，與麗江會，東轉崇善，西上龍津，水流甚緩，四時均有民船來往。若遇六、七月江

水盛漲時，亦間有電船航行，由下游開來可上通思樂。(二)陸上文通，有邕龍公路自明江來，經東南城外，由此搭車至邕寧約七小時可達，西北至龍津約二小時可達。(三)郵政，城內僅設代辦所一，電報、電話俱沿公路設線。

六、河流 有(一)明江自上思經遷龍山同思樂縣西流迤西南，經琴力村，又西北經明江縣南，又西北與交趾河合，下石州水自西南來注，又西北經寧明縣城東，屈東北又屈西北，逶迤西北，曲流三十餘里至瓜村，又東北六、七里，入龍津境，始與麗江合。(二)交趾河亦名小溪，源出越南高樓州之公母山，經六團、四寨入縣界，流入明江。

七、物產 本縣出產，以穀、米、包粟爲大宗。穀每年產約九百餘萬斤。除自給外，尙可輸出一百餘萬斤，接濟龍津及下游各縣。包粟年產約二百餘萬斤，黃豆、大麥、落花生等次之。黃豆年產二十餘萬斤，大麥年約十餘萬斤，落花生年約八、九萬斤。蕃薯、蔗糖、小米、芋頭、八角、茶葉、草蓆、竹篾、蔬菜等更次之。除自給外，間有輸出鄰境者。家畜以豬爲最多，運銷安南及上金等處，年約萬餘頭。雞、鴨、鵝等次之。縣城內外，

多有魚塘，以從前習魚花業者多獲厚利故也。瓜蔬以蕓菜爲最多，縣屬塘中多種之，一塘之菜，年可獲洋數十圓。

八、風俗文化 男子勇於從軍，婦女多勤苦，服飾尙樸素，不愛奢華；布衣短服，饒有古風。男女並重，不惑風水，惟婦女篤信女巫，病則信雞鬼，青年男女多於舊曆二、三月間趁歌墟。縣屬文化，計至現在，僅有完全小學七所，初級小學三十九所而已。學生需用書籍，亦由教育局附設之圖書轉運處代辦，另有福年商店一家，雖附辦書籍文具，然規模很小。

九、名勝 縣屬石山頗多，較爲著名者有白馬山、伏波山、那關山等。白馬山在城西南二十五里，石壁雲花燦爛，隱約如白馬狀，故山中穿一洞，有流泉從洞中出，夏冷冬溫，洞上石罅有滴水，水滴泉鳴，自成琴韻，因名曰「鳴琴洞」。

明江縣

一、位置 明江在廣西省之西南部，跨明江南、北兩岸，東、南、北三面，俱與思樂

縣接壤，西以交趾河與寧明分界，面積凡四百七十八方公里，爲本省較小之縣份。地勢西北石山錯雜，東北與東南，土山橫列，中則爲平陽，明江貫之。縣治位於明江之北岸，東距思樂縣城約一百零五舊里。

二、沿革 縣境在唐爲羈縻思明府地，隸邕州都督府。宋仁宗皇祐初，黃善璋從狄青征蠻有功，奏授成忠郎，於此設永平寨，使之世襲。奄有今思樂、明江、寧明三縣地，元改爲思明路，仍由黃氏世襲。世祖時，三征交趾，皆於此駐師。明洪武二年，改路爲府，黃氏世襲如前。清爲明江分府，宣統三年，改爲撫民府。民國改爲明江縣。

三、氣候 本縣氣候，四時多煖，冬無冰雪，雨後則涼。五、六、七月盛暑，溫度最高。在華氏約一百度；冬季最低在華氏表三十八度。雨量以三月至八月爲最多，十月至次年一月爲最少。

四、人口 住民概爲漢人，老籍多係山東益都縣人，宋皇祐初，從狄武襄公征蠻而來落籍者。據最近調查，全縣住民，有男一萬四千一百十八丁，有女一萬三千二百十八口，男女合計共二萬七千三百三十六人。城區住民，男女共計二千五百

一十八人。

五、交通 (一) 水路：有明江，橫貫東西，東通思樂，西北下寧明、上金等縣。江面寬約二十丈，每年三月至八月，天降時雨，水深丈餘，可通外輪船。冬、春兩季，水僅深二、三尺至五、六尺不等，來往船隻，俱須先扒沙，方能前進。(二) 陸路：有邕龍公路，橫貫東西，東北至邕寧，凡四百五十里，西至龍津，凡一百九十里；在縣境者，長約五十餘里。縣道自城內北至浦楞村，長約三十餘里，通思樂縣之牛墟；南至蕃葆嶺（即飯包山）長約四十里，通思樂縣之三哨。但工程潦草，未能完固。(三) 郵政：僅於城內設郵寄代辦所一處，每日有郵車來往。沿公路設有電報、電話電線，東與思樂，西與寧明相啣接。

六、物產 物產以穀、米、豬、雞爲大宗。穀、米每年出產約六百餘萬斤，並銷龍津、上金等處。豬每年約產二萬三千一百隻，雞約十二萬隻。蕃薯、包粟、豆類、甘蔗、花生等次之。魚、牛、竹、木、辣樹、蔬菜等更次之。特產有紅石膏，出縣東那關把笛村，煅成細末，可作肥料。

七、風俗文化 俗尚儉，古風猶在。惟民性奇懶，以謀生爲恥，有「上沃民貧」之稱。婦女勤耕織，或負販手工，出門力作。其夫之懶惰無能者，多賴以生活。縣屬琴力鄉喜植扶留（卽蕪菜），婦女多嗜食之。食時參以石灰水，烟葉之類混合咀嚼；其液體流露於唇齒間，積久齒黑唇紅，視爲美觀。有女無子者，多招人入贅；家產與應繼者均分。寡婦再醮，索聘禮頗奢。文化方面，有縣立師範講習所一所，完全小學六所，初級小學三十一所。縣中無專營書業者，學生需用書籍，概由圖書轉運處代辦；該處附設於教育局內。

八、名勝 （一）「太子清泉」在縣治西亭府村前。相傳元太子征蠻時，馬足陷落而泉湧出，故名「太子井」。清乾隆時，知府牟銓易名「玉杯泉」，蓋取明解縉詩「太子泉甘玉一杯」之句也。（二）「楓門峻嶺」在縣治北十餘里，高約三十丈，嶺下西邊有鞏門，用石砌成，儼如城門，門上有「雄鎮西南」四大字。相傳：「前朝交趾入貢，於此嶺交點禮物」，故俗呼爲「交貢嶺」。（三）「明江夜月」相傳：「洞廊村尾灘水中有石堆，水流激石，潺潺有聲，中有一石平正，月映波心，波

翻而影不動；後土府鑿取此石，月影遂渙散，非復舊觀。」云。（四）「將台夕照。」在縣治峙洞村後，有一土坡建築將台，祀雷沙大將軍（卽土府官之子）。昔時景緻，預有可觀，今已無存矣。（五）「蓮塘夜雨。」在縣治西門，今已變成稻田。（六）「掛榜明燈。」掛榜山，俗名「叢珥囊」，在縣南二十餘里。山中古木輪囷，一水縈繞。山椒有洞，素無居人，而黑夜望之，如燈火然，所謂「榜山光燄」也。山多草藥，習草藥者多往採之。據稱「其餘各草，均不知名，與原隰草類不同。」云。（七）「偏桃濃蔭。」在縣治南窰頭村邊，係前土官栽培，今已寥落，祇存五六十株。（八）「龍蟠壘嶂。」在楓門嶺下。昔時土官種樹十餘里，樹林蔭翳，自高而下，望之如龍，今一樹無存，遍地芳草而已。此外勝蹟，有思明土府黃善璋墓，在縣北鹿鳴街外三里許，有石人、石馬、石坊等，規模雄偉。

標商冊註

