

φ 1542

on 1

g 1204

g 1205

Листъ плана изъ Всконпировки Высочайше утвержденного для Торговой п...
въ 2: Звенигородкѣ разсмотренного и одобреннаго въ Строительномъ Отдѣленіи Кіевскаго губер...
Проваленія 24 Ноября 1893 г. № 503 и утвержденного Губернаторомъ Кіевскаго губер... 29 Нова...
го-исе 1893 года, съ покаяніемъ...

Коллекція картъ

Звенигородка

Справа	№
Описа	
Фонда	
Кіевський обласний державний архів	

1205
1542

Планъ

Торговой мясной с
обозначеніемъ построекъ.

Почато 1850,

Закінчено 1893,

На 2 аркушах


Кіевський обласний державний архів	
№	Фонда 1542
	Описа 1
	Справи 1205

Коллекція картъ Звенигородки
Масштабъ
Михайло Молочковъ

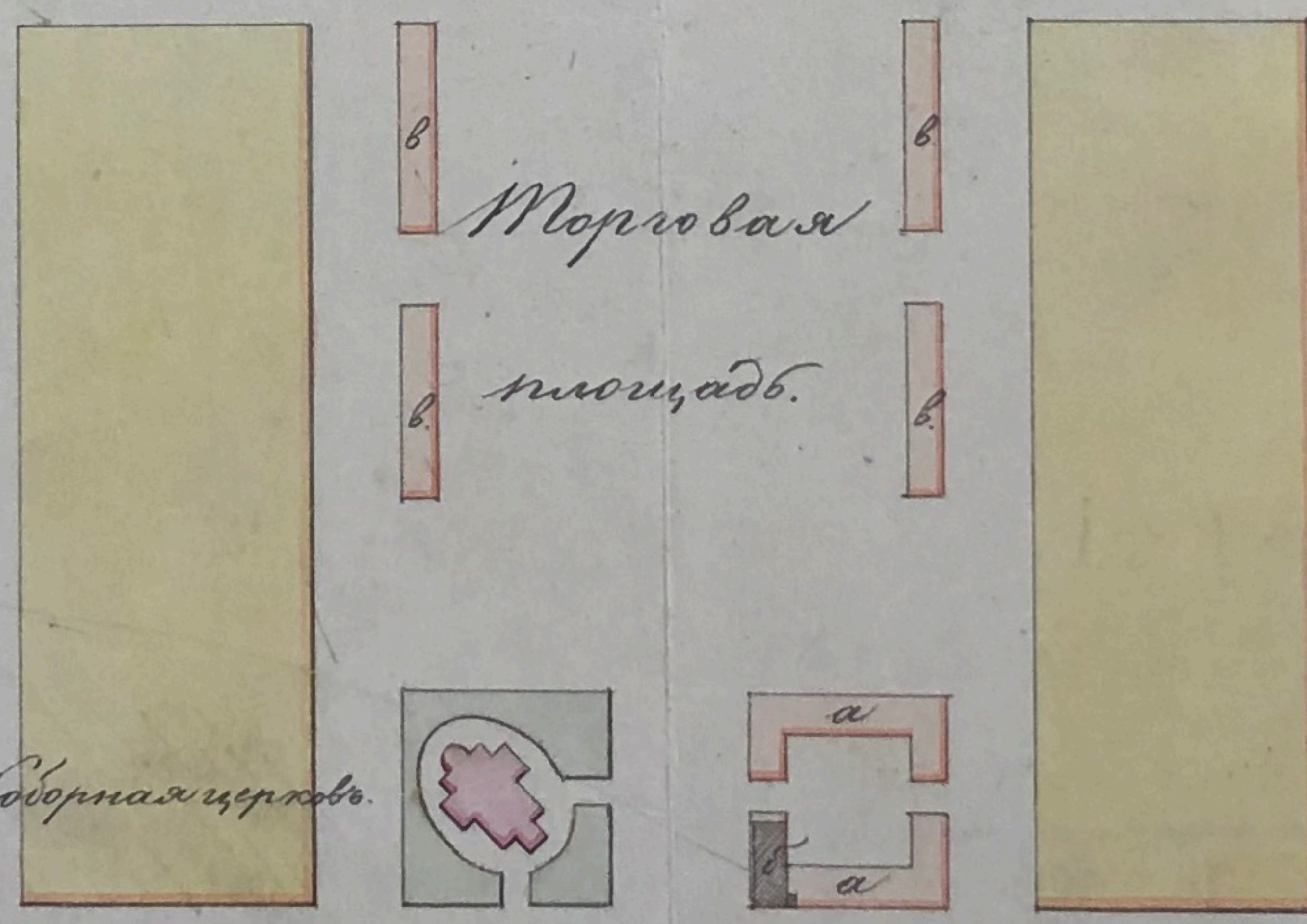
Выкопана из Высочайше утвержденного плана города Великого Новгородской губернии площадь с постройками: желтой краской расстроены кварталы, проложено каменное строение и проложено предположенными к постройке по означенному плану лавок, — из них под литерой а, отведенным исключительно городу Великого Новгорода участка для постройки подвешиваемых лавок, над литерой б, временных лавок, подвешиваемых к уличным стенам и под литерой в, уличных лавок участка предположен для постройки лавок. Составлена Иваном Яковлевичем 1850 года

Иван Яковлевич Яковлев, Муниципальный Комиссар Новгородской губернии, по Высочайшему повелению 1850 года

За Гражданского Удѣлного Висе Удѣлного



Подписано Иваном Яковлевичем
 Подписано Иваном Яковлевичем
 Подписано Иваном Яковлевичем



Иван Яковлевич Яковлев, Муниципальный Комиссар Новгородской губернии, по Высочайшему повелению 1850 года



14

Начи от правдата и справедливостта
в а. Звешчорова.

Докладна записка по случаю на 12.05.1905 г.

1917

Г А К О	
Фонд №	1542
Опис №	1
Дело №	1205 л-1

Г А К О	
Фонд №	1542
Опис №	1
Дело №	1205 л-1

Копія плана изъ Экспонировки Высочайше утвержденнаго для Торговой площади въ г. Звенигородѣ рассмотреннаго и одобреннаго въ Строительномъ Отдѣленіи Кіевскаго Губернскаго Правленія 24 Ноября 1893 г. № 503 и утвержденнаго Господиномъ Кіевскимъ Губернаторомъ 29 Ноября того же 1893 года, съ показаніемъ на ономъ вновь проектируемыхъ местъ имѣть подъ постройку подвальныхъ Лавокъ обозначенныхъ №№ 115, 116, 117, 118, 119, 120.

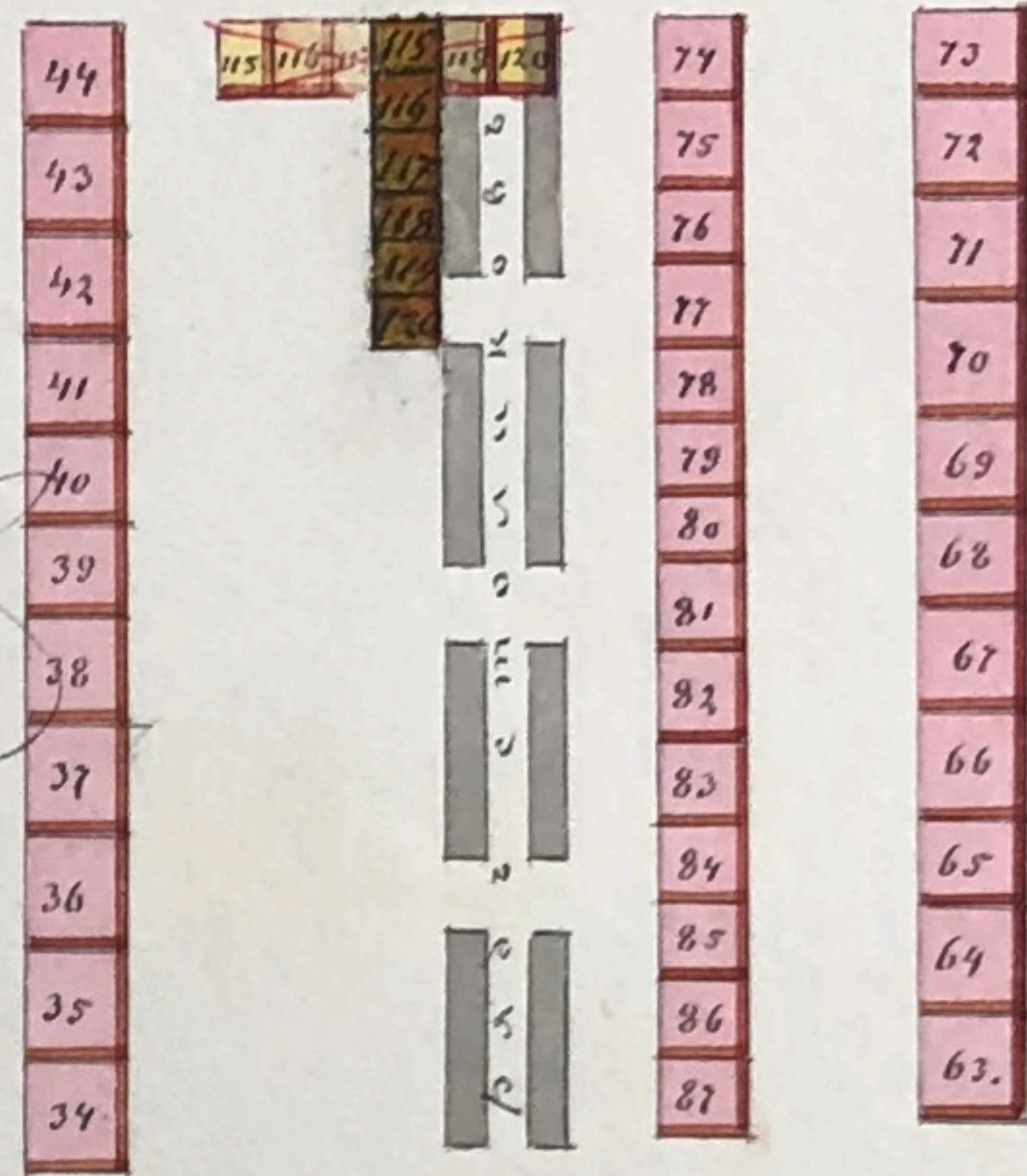
Кварталь.

Кварталь

Трехска

улица

Утверждено
28 Июня 1895 года
и. г. Кіевского Губернатора,
Вице-Губернатора *Виделъ*




Порова



Взвѣснота

площадь

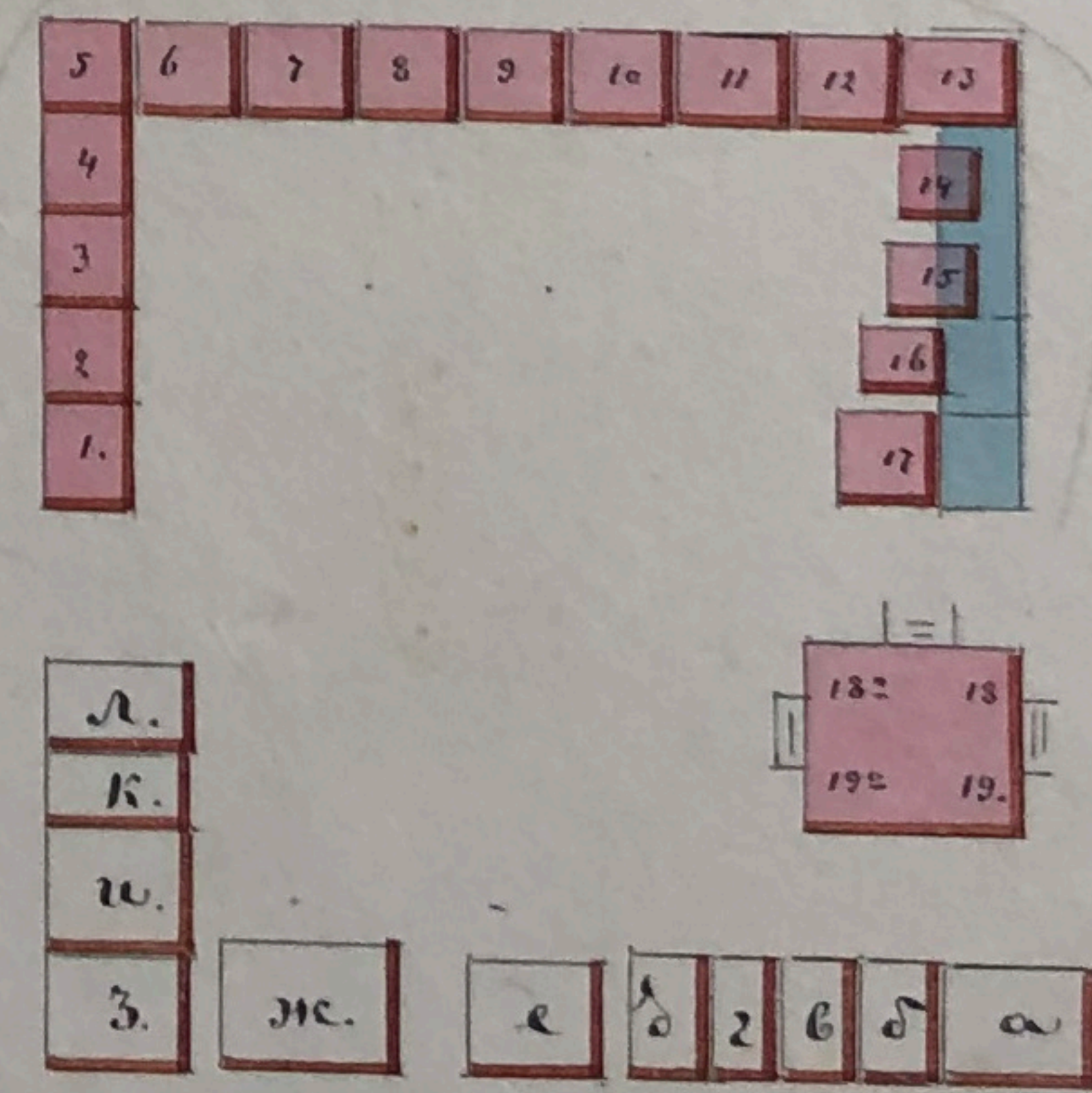
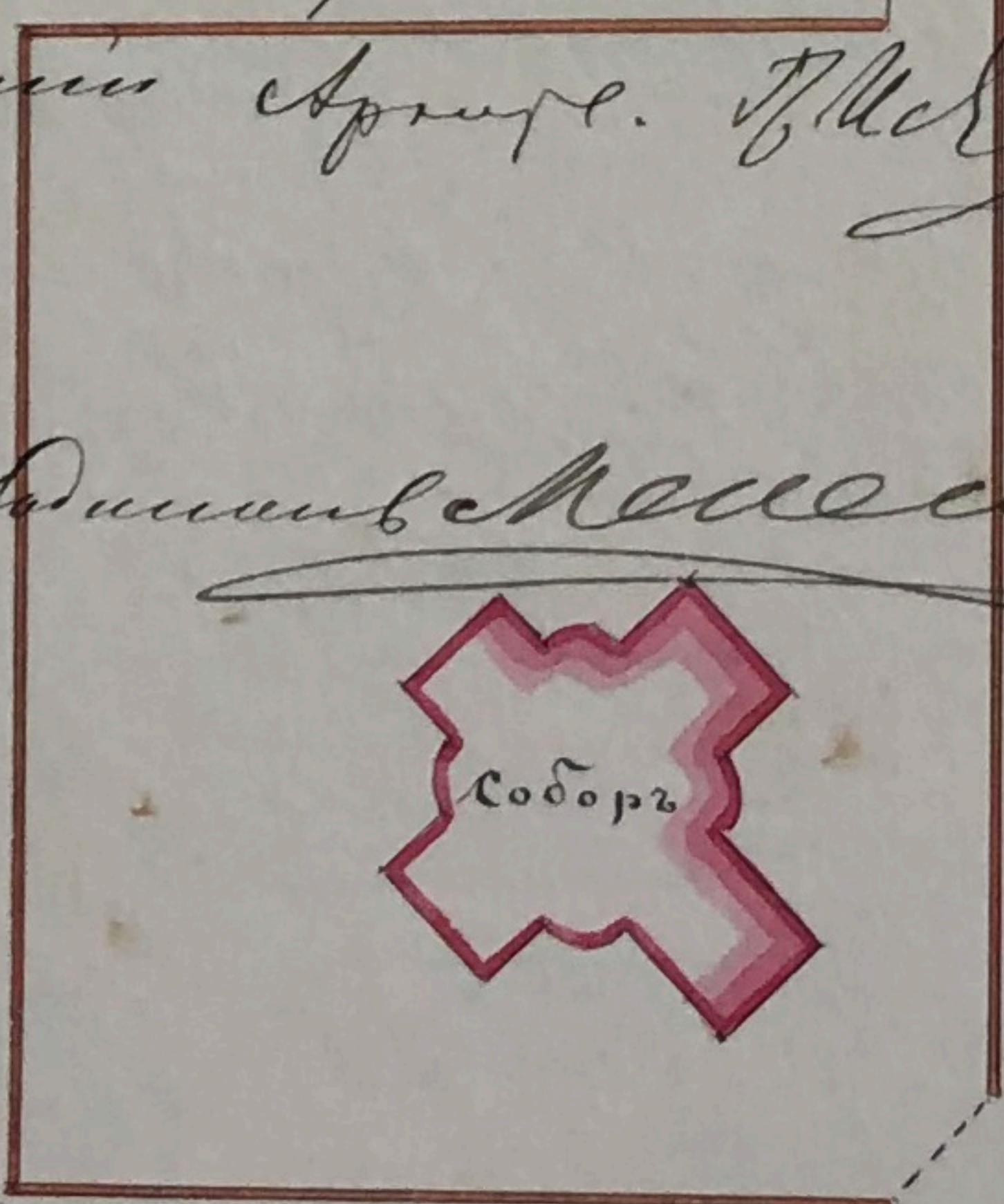


Планъ сей по проекту Строительнаго Отдѣленія Кіевскаго Губернскаго Правленія 24 Июня 1895. № 339 рассмотренъ и утвержденъ.

за Губернскаго Гласнаго
Губернатора *Виделъ*

за Губернскаго Вице-Губернатора
Министръ Строит. Дѣлъ *Виделъ*

Инженеръ *Виделъ*



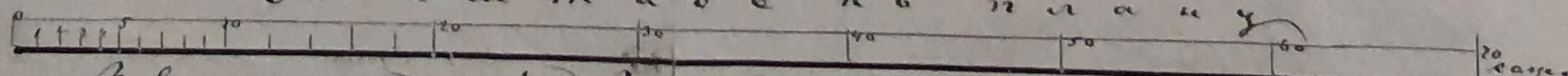
Екатеринопольская

улица

Кварталь.

Кварталь.

Масштабъ къ плану



Составилъ Звенигородскій Городской Землемѣръ П. Острогомишъ

Дорога Землепольска № 1

ГАКО
Фонд № 1542
Опис № 1
Дело № 1205 1-2

ГАКО
Фонд № 1542
Опис № 1
Дело № 1205 1-2