

吉林彙徵


二卷

地420  
941



## 吉林彙徵自序

僕生長蓬廬早失乾陰深懷無告孤憤幽居備平子之四愁甚梁鴻之五噫長卿賣賦渴病滋深方朔爲郎飢愁欲死依劉無計徒悽愴以登樓荐范何人獨旁皇於歧路於是抱琵琶而出塞束髮從軍聽鼙築於胡天柔腸結轂時則喧笳動地填鼓驚天磧走沙黃峰迴霜紫落日照大旂之色塞馬嘶風荒城鳴戍鼓之聲征鴻叫月每於木葉山前蓮花幕裏盾磨餘燼燭刻閒陰則嘗準析木考不咸遠溯乎肅慎通貢之初下迄乎元菟置郡之後蓋以三垣考曜上應箕尾之墟九野分疆古號挹婁之國黑水中分於欄地夫餘界接乎掩漉七部之域魏隋殊名五京之稱遼金異壤單單大嶺而太皇蓋馬長白異其稱森淼三江而松花圖們鴨綠別其派稠盤十道鬱棲陵曷多荒穴接九梯楚棘蠶叢甫闢崆峒人武大榮祚稱雄於忽汗河東禹吾天驕鐵骨打得勝於拉林江上至若俗同蒙段地號大荒金鈴繁腰蘇膜拜銅環貫耳牙牙曼歌侏儻昧乎語言狃臻成其風俗刀咩火種未頒條教之書鑿齒雕跽不改羌戎之習環象寥隔文軌羈遲則當授齊民要術以訓農法周禮黨庠以教士又若鐵道靈馳金



甌蕩賊內侵蝨賊外逼犬戎防秋之策多疏銅柱之標盡失甘松互市方恃赤嶺爲長城回紇請盟竟棄維州爲甌脫食肉之儔慮何能遠臥榻之下睡豈容鼯則當置戍己之邊防增庚戌之士斷效李俚盡地力之智用趙過能代田之名他如五行百產寶藏精英玉韞珠輝山川明媚梗楠杞梓簪秀乎輪囷球琳琅玕貢輸於天府研地質則古禽埋骨藉詮鵬鳳於說文標物本則奇獸留皮克辨鼯鼯於爾疋此又白阜莫能測其奇山經莫能窮其類也今者故宮荆棘已歿銅駝兩戒山河難關鐵牡撐犁自號強胡自恃荒驕冒頓不庭背漢妄思狡逞望風雲於沙漠思將帥於鼓鼙小醜尙存英雄爲之髀拊匈奴未滅男兒何以家爲用是摻集遺文徵求舊說綴爲一集名曰吉林彙徵無臧旻數對之才媿張華風物之志自知覆瓿聊備采輶嗟呼萬里投荒抱蠻府參軍之恨三年羈迹歷鳶溪毒站之鄉冷炙偏饒勞薪未息江次翁之供母依舊行傭阮步兵之途窮於今知命慨其歎矣謂之何哉摩崖燕筆試請待乎他年潤色鴻文幸以俟諸君子

民國三年十月合肥伽園氏郭熙楞自識於依蘭官廨

吉林爲古肅春之國由漢迄今郡國部落錯雜其間唐書白居易傳鷄林賈人求其詩云其國宰相以一金易一篇是爲稱鷄林之始滿洲語烏拉吉林四字連稱烏拉謂江吉林謂沿其僅曰吉林從漢文而省也然則吉林雞林亦取其聲音相近云爾豈有他哉顧其山則有長白興安諸嶺蜿蜒迤邐不亞五嶽之雄奇也其水則有松花混同鴨綠烏蘇里諸江浩瀚汪洋不亞三江之明秀也且林礦土田鳥獸魚蟲寶石珍珠嘉禾良藥山珍海錯美備精良不亞九州之華實也然數千百年地利不盡闢人煙不加密渾渾噩噩樸陋如太古望古城廢壘以及畊隴舊蹟又時流露於蔓草荒煙豈遼金以還盛而復衰與抑筆路籃縷山林猶待啓與不禁唏噓懣弔者久之欲求之記載非獨文獻無徵即覓一竹枝辭亦不可得蓋清初閉關自守愚昧其民以讀書力田爲厲禁不以教育爲事又常有文字之獄故記載寥寥及季世日俄逼處幡然變計改行省置郡縣設民官講求新政綱舉目張雖日有進步頓改舊觀而桑榆收效已失之晚吁可慨已 合肥郭君伽園博雅君子從事吉林公餘之暇博收約取箸有吉林彙徵二卷凡疆域沿革山川支派官兵之編制人物種類風俗旁及金石

靡不具備於國界國防尤爲留意所論前清俄約三次之失蹙地數千里每慨乎言之更以失去海參崴我無海口根據地爲可惜又中國與韓勘圖們江界未定其後雖間島爭回而咸豐十年天津俄約所云海中間之嶺至圖們江口其東屬俄其西屬中國者計俄里二十有五尙無着落查中韓勘界原有土門江西南屬朝鮮東北屬中國之語土門即圖們其間應有歸中國海口之地今韓已併於日無論何時我若與俄脩約皆應按照原約據理力爭以爲出海之一線而不可稍形退讓一誤再誤致塞咽喉雖然航路固不可緩鐵路亦所當急光緒中葉俄日東清南北滿鐵路縱橫入我疆界門戶洞開藩籬盡撤一旦疆場有事運兵運餉人通而我塞此坐困之道也我惟有吉長鐵路二百六十餘里庸有濟乎亟宜立限展長使依密延甯一帶處處修成御接一氣或由奉直達京津或由奉旁出灤河或由黑遠繞張庫四通八達制人而不受制於人而電線之安設亦如之至於練兵興學廣屯墾課工藝生聚教養爲民國實邊而不同於前清之因循敷衍者又不待言矣語曰前車覆後車鑑又曰亡羊補牢未爲晚也有心時局者當不河漢斯言迴憶宣統庚戌余始至吉林有吉

林紀事詩之作頗費搜羅今 郭君之箸是編更徵聲氣應求同一未忘結習  
但白山黑水共客邊庭時閱三秋風景不殊舉目有河山之異信乎王氣不足  
恃而人才之大可貴也後之覽者其亦有感於中發政治思想而進籌邊一策  
乎

民國二年五月十六日豫章沈兆禔序於依蘭

徵

叢

林

吉

序



四

箕尾星明大漠秋羨君

長揖客邊州平生廣武

英雄歎一掌恆沙世界收

地志禁殘成絕學版圖

攬取借前籌何時共盡

飛騰志倚塞論兵看劍鉤

遯園社兄不見逾十年矣昨

晤於京師出所輯吉林彙徵

見示披讀既竟為題長句以

志傾佩中華民國六年二

月李國筠識





地志之書之以簡核勝者厥惟明康氏之武功縣志韓氏之朝邑志包括鉅細義例分明後世郡邑官書競相祖述而莫之或及其私人著述繁博而不失之冗濫者太平寰宇記最爲賅洽而范成大桂海虞衡志典贍詳核尤爲傑構明鄭氏露游廣西撰赤雅三卷叙述簡雅論者謂與范志相頡頏蓋文人學士寄跡異地流連景物俯仰今古徵文考獻紀述異同其關於掌故者至偉豈僅記道里之所出與夫風雲月露之歎歌云爾哉 合肥郭子伽園宿學之士也所輯吉林彙徵一書實兼有范鄭二氏之長受讀既竟轍粗序古今輿記之書之得失於此丙辰中伏日王彭識

序



# 吉林彙徵

凡例

一輿地之學自古爲難矧吉林屬在荒徼郡縣建置隨時更變地點沿革古無載籍未易確定是編引徵歷史於郡縣析置互相詮證得以知地輿之沿革焉

一吉林郡縣設治在清光緒初年僅有數屬自改建行省次第設治府廳州縣增至三十餘處然各屬命有源於歷史者有沿用滿語者故於行政區域各縣建置年月之中並述地理歷史滿語土名以誌源流

一政治一門僅列職官兵政外交三項歷記官制沿革軍政設施以及口俄交涉將以稽舊章攷新政觀政治之得失供後來之參考若教育墾務寔業各要政尙待進行之際姑從闕焉

一種族風俗皆關於政治之進化是編所述或采取前人雜說或得之口耳訊問以及各局調查與官署之報告彙集編成以俟他日採風者有所徵焉

一是編取材史事旁徵舊說如柳邊紀略甯古塔紀略東北邊防輯要吉林地誌雞林舊聞錄通志政書公私報章皆分別採擇以取翔寔


一地輿人物金石各類間有搜輯一二未能成帙然又不忍割愛故附錄於後以俟大雅

凡例

徵 彙 林 吉

---

君子教之  
凡例



吉林彙徵目錄

第一章 沿革

第一節 唐虞及周秦

第二節 兩漢三國

第三節 兩晉及南北朝至隋

第四節 唐

第五節 遼

第六節 金

第七節 元

第八節 明

第九節 明季清初

第二章 疆域

第一節 幅幘

第二節 地方行政區域

第三章 山川

目錄

第一節 吉林境內長白山支脈

第二節 圖們江 附圖

第三節 松花江 附圖

第四節 牡丹江 附圖

第五節 烏蘇里江 附圖

第四章 政治

第一節 職官

第二節 兵制

第三節 交涉

中韓圖們江勘界始末

中俄勘界始末

第五章 種族

第六章 風俗

第一節 滿漢婚禮之異點

第二節 喪葬特別之禮俗

行政  
軍政

司法  
外交

財政

第三節 滿洲祭祀

第四節 風俗雜誌

第七章 地質

第一節 礦產

第二節 物產

附錄

輿地雜誌

五國城辨

謫戍人物攷

金石攷


徵

彙

味

吉

目  
錄



四



# 吉林彙徵卷上

合肥郭熙楞伽園甫著

男光

霽霽霽霽霽霽

校字

## 第一章 沿革

### 第一節 唐虞及周秦

吉林爲古東方之國其見於史冊者虞爲息慎夏商周爲肅慎亦曰稷慎史紀五帝紀至於荒服北山戎發息慎咸戴帝舜之功竹書紀年載帝舜二十五年肅慎來朝獻弓矢書序云成王既伐東夷肅慎來賀左傳昭九年肅慎燕亳吾北土也山海經云大荒之中有山名不咸有肅慎之國

按肅慎稷慎實皆一國郭璞注山海經謂去遼東三千餘里今名爲挹婁國杜預左傳注肅慎北夷在元菟北三千餘里晉之遼東爲今之遼陽州元菟在遼東東北則自遼東以至北海統名曰肅慎也

### 第二節 兩漢及三國

漢武帝元封三年滅朝鮮分置樂浪元菟臨屯真番四部至昭帝始元五年罷臨屯真番以併樂浪元菟徙居高句驪自單單大嶺以東沃沮濊貊悉屬樂浪後以境土廣遠復分嶺東七縣置樂浪東部都尉後漢書東夷傳夫餘國在元菟北千里南與高句驪東與挹

## 第一章 沿革

婁西與鮮卑接北有弱水地方二千里本濊地也三國志東夷傳夫餘在長城之北本屬元菟漢末公孫度雄張海東夫餘王尉仇台更屬遼東時句驪鮮卑疆夫餘介二虜之間又後漢書東夷傳挹婁古肅慎之國也在夫餘東北千餘里東濱大海南與北沃沮接不知其北所極又東沃沮在高句驪蓋馬大山之東東濱大海北與挹婁夫餘南與濊貊接其地東西狹南北長可折方千里一名置溝婁去南沃沮八百餘里又高句驪本出於夫餘其國在遼東之東千里南與朝鮮濊貊東與沃沮北與夫餘接地方二千里

按元菟郡武帝元封四年間屬幽州三有高句驪上殷台西蓋馬等語又據後漢書東夷傳沃沮在高句驪蓋馬大山之東蓋馬山即蓋馬縣境之山今之長白山也山以南爲蓋馬縣北爲上殷台高句驪爲遼水所出即今伊通境見陳澧東塾集則今之吉林府伊通磐石皆元菟郡屬也山以東爲嶺東七縣漢滅朝鮮遂並降沃沮濊貊屬樂浪樂浪爲七縣統部兼有圖們江南北之地是夫餘在元菟北千里別爲一部高句驪王墓碑有東夫餘北夫餘以四至地界攷之則高句驪以北挹婁以西當在今長春伯都訥地挹婁在夫餘東北千餘里則長白山以東由甯古塔至混同江所謂北沃沮不知其北所極是也沃沮有二有南沃沮北沃沮單單大嶺即今之長白山武帝滅朝鮮以沃沮地爲元菟郡後爲夷貊所侵徙郡於高句驪西北更以沃沮爲縣屬樂浪東部都尉光武

罷都尉官後皆以封其渠帥爲沃沮侯則由圖們江北以及今之咸鏡道等處皆南沃沮也北沃沮一名置溝婁當即烏稽琿春以北盡海濱諸地凡林木叢雜人馬難行之處皆稱烏稽亦曰阿集兩漢之沃沮南北朝之勿吉隋唐之靺鞨皆指此也以當時四至攷之則吉林東南爲樂浪沃沮西南爲元菟東北爲挹婁西北爲扶餘也

第三節 兩晉及南北朝至隋

晉太康六年夫餘爲慕容廆所襲破其王依慮自殺子弟走保沃沮七年夫餘王依羅遣詣何龕求率見人還復舊國仍請援龕上列晉遣賈沈與廆戰廆敗羅得復國又東夷傳肅慎氏一名挹婁在不咸山北去夫餘可六十日行東濱大海西接寇邊汗國北極弱水其土界廣袤數千里居深山窮谷其路險阻車馬不通北史勿吉傳勿吉在高句驪北一日靺鞨其部凡七一粟末部二伯咄部三安車骨部四拂涅部五號室部六黑水部七白山部魏書勿吉傳勿吉國在高句驪北舊肅慎國也國有大水關三里餘名速末水國南有徒太山魏言太白其傍有大莫盧國覆鍾國莫多回國庫婁國素利國具弗伏國匹黎尓國拔大何國郁羽陵國庫伏眞國魯婁國羽眞侯國又豆莫婁傳豆莫婁國在勿吉國北千里去洛六千里舊北扶餘也在室韋之東東至於海方二千里新唐書北狄傳達末婁自言北扶餘之裔高麗滅其國遣人渡那河因居之或云他漏河東北流入黑水隋書

靺鞨傳靺鞨在高麗之北邑落各有酋長不相總一凡有七種即古肅慎氏也所居多依山水東夷中為強國有徒太山者俗甚敬畏其國西北與契丹相接與隋懸隔惟粟末白山為近隋開皇中粟末靺鞨與高麗戰不勝厥稽部長塔濟率八部勝兵數千人自夫餘城西北舉落內附大業八年詔左十二軍出蓋馬南蘇元菟扶餘沃沮等道右十二軍出肅慎等道征高麗舊唐書東夷傳高麗者出自扶餘之別種也東渡海至於新羅西北渡遼水至於營州南渡海至於百濟北至靺鞨東西三千一百里南北二千里其王高建武貞觀五年築長城東北自扶餘城西南至海千有餘里

按夫餘挹婁晉時疆域與後漢略同惟夫餘王子弟走保沃沮沃沮晉書無傳其疆域未可臆斷至夫餘王被慕容儁虜滅之後至北魏時為勿吉所逐

見魏書高句驪傳

想即為

勿吉所併故魏書以後遂不復見矣勿吉挹婁靺鞨後皆統稱黑水靺鞨太白徒太皆長白山也粟末即松花江也粟末部居最南抵長白山與高麗接黑水部居極北當在今三姓以東沿混同江各岸自唐取平壤白山部入唐其伯咄安車骨遺人皆併入渤海惟黑水部尚為完疆耳豆莫婁即魏書勿吉傳大莫盧國唐書達末婁所云在勿吉國北千里舊北扶餘北扶餘當在北郭爾羅斯至黑龍江地至高麗滅其國遺人度那河因居之那河即嫩江古名難水所云室韋之東當在室建河口為今伯都訥左右高

麗出自扶餘之別種唐薛仁貴既破高麗於金山遂拔扶餘扶餘川中四十餘城皆望風請服是其進兵先從西鄙攻扶餘南蘇次第取之也高句驪既滅新羅百濟尙存百濟亡而新羅遂兼有二國之地迨北宋新羅亡時有裨將王姓叛而建國遂曰高麗是今之高麗不過襲高句驪故名耳其領土又有不同者高句驪立國於滿洲據有高麗之平安咸鏡二道若高麗乃建國於朝鮮半島箕子所封朝鮮在今盛京南部一帶三韓故基則分有今高麗全壤故高麗亦名朝鮮又稱韓國是吉林疆域在晉爲夫餘挹婁高句驪沃沮北魏爲勿吉豆莫婁隋南爲白山粟末北爲伯咄安車骨東爲拂涅號室東北黑水窟說莫曳皆虞婁越喜鐵利等靺鞨地也

#### 第四節 唐

唐開元以前爲靺鞨高麗及高麗既滅渤海遂興渤海本粟末靺鞨而附屬於高麗者姓大氏高麗滅率衆保挹婁之東牟山築城郭以居高麗遺殘稍歸之有乞乞仲象者與靺鞨酋乞四比羽及高麗餘種東走渡遼水保太白山之東北阻奧婁河自固武后封爲鎮國公其子祚榮併比羽之衆恃荒遠乃建國自號震國王地方五千里先天中爲渤海郡王以所統爲忽汗州自是始去靺鞨號專稱渤海天寶中徙上京直舊國三百里忽汗河之東建五京十五府六十二州新唐書北狄傳肅慎故地爲上京龍泉府領龍湖渤三州

上京之南爲中京曰顯德府領廬顯鐵湯榮興六州又東京龍原府濊貊故地一曰柵城府領慶鹽穆賀四州又沃沮故地爲南京曰海南府領沃晴椒三州扶餘故地爲扶餘府常屯勁兵捍契丹領扶仙二州拂涅故地爲東平府領伊蒙沓黑比五州率賓故地爲率賓府領華益建三州以涑州爲獨奏州以其近涑沫江蓋所謂粟末水也以鐵利州爲鐵利府其北曰黑水靺鞨舊唐書北狄傳開元十三年安東都護薛泰請於黑水靺鞨內置黑水軍續更以最大部落爲黑水府以其首領爲都督諸部刺史隸屬焉中國置長史就其部落監領之又新唐書北狄傳黑水東北又有思慕部益北行十日得郡利部東北行十日得窟說部亦號屈說稍東南行十日得莫曳皆部又有拂涅虞婁越喜鐵利等部其地南距渤海東際於海西接室韋南北袤二千里東西千里拂涅鐵利虞婁越喜時時通中國而郡利屈說莫曳皆不能自通

按一統志渤海所置五京十五府六十一州多在吉林烏拉寧古塔及朝鮮界五京在吉林者四十五府在吉林者九其上京龍泉府所謂渤海王城實維挹婁故壤今甯古塔西大祚榮所居忽汗州據滿洲源流考爲今甯古塔呼爾哈河也呼爾哈河匯於甯古塔城西南一百里之畢爾騰湖湖廣五六里袤七十里許中有三山即所謂忽汗海也則忽汗州爲今牡丹江流域當爲敦化縣境中京顯德府據賈耽道里記自神州陸

行四百里至顯州又云自鴨綠江口東北行千二百餘里乃至顯州神州為今奉天通化縣東境顯州距神州四百里當在今吉林府西南及伊通東南境遼史地理志謂渤海忽汗州即故平壤城也號中京顯德時太祖攻渤海拔其城以為東丹王國又曰葺遼陽故城以渤海漢戶建東平郡遷東丹國民居之又曰東京魏時為高麗平壤城遼東京本此唐於此置安東都護府攷安東都護府本在平壤上元三年徙遼東郡故城儀鳳中徙新城即今遼陽州治遼史據後徙之區猶指為初置之所已相去五百里而以忽汗州為平壤又以顯德府為忽汗州並以上京中京合為一區其誤甚矣東京龍原府濊貊故地濊貊在漢屬樂浪郡即今朝鮮江源道等處是也其所云大欽茂東南徙東京又云東南瀕海日本道攷南京南海府為今瑋春在上京之南率賓在上京東南又其東為錫赫特山於上京為東南兩面皆際海與日本相值想即渤海東京地也其鹽慶穆賀四州今已不可考南京南海府唐書云南海新羅道也又云沃沮故地沃沮即今圖們江北以迄今之咸鏡道等處以地考之則南京當為今咸鏡道北界及瑋春之地扶餘故地為扶餘府遼史太祖平渤海次扶餘城有黃龍見於城上更名黃龍府其所屬扶仙二州扶州當因扶餘得名仙州後不復見通志以通州所屬扶餘縣即為仙州但遼史屬龍州者八

龍州即黃龍府

為長平富利佐幕肅慎永甯豐水扶羅永平等

## 第一章沿革

八

縣屬通州者七爲扶餘布多顯義鵠川強師新安漁谷等縣即指仙州爲扶餘未爲確也東平府爲拂涅故地新唐書北狄傳東北曰伯咄部又次曰安車骨部益東曰拂涅部安車骨部今阿勒楚喀及五常府境則拂涅部當在甯古塔三姓之間今甯古塔城西南八十里古城俗呼東京城亦曰佛訥和城即明佛訥和衛地與拂涅音近又在安車骨部東知爲甯古塔地無疑遼史以爲遼州始平軍地則在奉天以西其相去遠矣率賓府即今綏芬河金置率賓路節度使遼時爲率賓府置刺史本故率賓國地西北至上京一千五百七十里即今阿勒楚喀東北至呼爾哈一千一百里即今三姓西南至海蘭路一千二百里即今海蘭河以金史地望推之當在綏芬河率賓一作蘇濱明一統志作恤品其府路故基即今雙城子涑州爲獨奏州滿洲源流考謂獨奏猶言直隸不轄於府事得專達也其地近涑沫江蓋所論粟末水也唐以前所謂粟末水自長白山至今伯都訥而止故烏拉城爲粟末水今烏拉西北數里有土城土人呼曰高麗城當時高麗曾附屬靺鞨靺鞨所謂涑州即此也鐵利府據契丹國志在臨潢正東北五十餘里其國西南與靺鞨接界新唐書北狄傳黑水稍東南行十日得莫曳皆部又有拂涅虞婁越喜鐵利等部是鐵利尙在拂涅北部至云西南與靺鞨接以唐書考之靺鞨七部全境粟末并其西南黑水據其東北則鐵利在墨水境內鐵利即鐵驢亦曰勃利



今依力嘎對岸屬俄之伯力即鐵利也黑水靺鞨據舊唐書北狄傳黑水靺鞨最處北方尤稱勁健又稱室建河東合那河忽汗河又東貫黑水靺鞨故靺鞨跨水有南北部以地望診之南部在混同江南烏蘇里江左右之地爲甯古塔東境北部在江北費雅喀奇勒爾之地爲三姓東北境至開元十三年安東都護薛泰請於黑水靺鞨內置黑水軍續更以最大部落爲黑水府則自混同江烏蘇里江三姓以下並索倫河皆黑水部矣其西北思慕部益北行得郡利部應在黑龍江外窟說部與庫葉同音當爲今之庫頁島莫曳皆部應爲今奇雅喀喇人等其拂涅虜婁越喜鐵利等部虜婁越喜今無可考曹氏謂爲挹婁故地其道里相去遠矣是唐時西北爲高麗後爲渤海涑州東爲上京及率賓府東南爲南京東北爲東平府西南爲中京西北爲扶餘府極東北爲黑水靺鞨

### 第五節 遼

契丹立國分五京爲五道其下有若干州軍縣其在吉林地者則爲上京之東南東京之東北及女眞五國等部其繫於上京者則有長春州遼史地理志長春州韶陽軍下節度本鴨子河春臘之地興宗重熙八年置隸延慶宮兵事屬東北統軍司統縣一東京則有通州黃龍府甯江州率賓府輝發女眞諸部是也遼史地理志通州安遠軍節度本扶餘

國王城渤海號扶餘城太祖改龍州聖宗更今名保寧四年升節度統縣四龍州黃龍府本渤海扶餘府太祖平渤海還至此崩有黃龍見更名開泰九年遷城於東北以宗州檀州漢戶一千復置統州五縣三甯江州混同軍觀察清甯中置初防禦後升兵事屬東北統軍司統縣一率賓府遼史營衛志率賓府刺史故率賓國地輝發部大金國志自咸州東北分界入山谷至涑沫江中間所居之女真隸咸州兵馬司謂之輝發部長白山部博羅滿達勒部又兵衛志遼屬國可紀者五十有九朝貢無常有事則遣使徵兵或下詔專征不從者討之助軍衆寡各從其便無常額鐵驪靺鞨兀惹北女直輝發原回女直皆不輕用之所以長世女真契丹國志女真世居混同江之東山其地乃肅慎故區也地方數千里戶口萬餘無大君長立首領分主部落饒山林契丹於長春路置東北統軍司黃龍府置兵馬都部署司咸州置詳袞司分隸之文獻通考四裔考女真蓋古肅慎氏世居混同江之東長白山下鴨綠水之源南鄰高麗北接室韋西界渤海鐵甸東瀕海後漢謂之挹婁元魏謂之勿吉隋唐謂之靺鞨姓挈氏隋開皇時曾入貢其族分六部有黑水部即今女真契丹目之曰慮真阿保機慮其為患誘遷豪右數千家於遼陽而著籍焉分其勢使不得與本國相通謂之合蘇館合蘇館者熟女真也又曰黃頭女真自咸州東北分界入谷口至涑沫江中間所居者以隸咸州兵馬司與其國往來無禁謂之回靺回靺者

非熟女真亦非生女真也自涑沫江之北甯江之東地方千餘里戶十餘萬無大君長亦無國名自推豪俠為酋渠小者千戶大者數千戶則謂之生女真僻處契丹東北隅又遼聖宗紀太平元年東京留守奏女真三十部部長請各以其子詣闕祇候詔以其父俱來受約又道宗紀咸雍五年五國博和哩部叛命蕭索諷討之十二月五國來降

按遼置郡縣僅及松花江左右故其上京東京大都在伯都訥長春農安烏拉等處其東北兩面諸部非羈縻即僑置耳遼史太平四年改鴨子河為混同江塔魯河為長春河而營衛志謂鴨子河在長春州東北三十五里通鑑輯覽長春州為郭爾羅斯前旗地今之長春即割郭爾羅斯前旗設治也黃龍府與通州均為扶餘故地通州先名龍州又改扶餘府為黃龍府屬龍州太祖平渤海次扶餘城有黃龍見於城上更名黃龍府黃龍府屬縣有八通州縣屬有七

見前此言通州統縣四想  
彼時或沿或併無定制耳

然遼史既言改扶餘府為龍州又言改龍州為通州則通州與龍州似屬一處至開泰九年遷城於東北改扶餘府為黃龍府始分為二也扶餘城為今長春東北境則黃龍通州應在今伯都訥長春之間甯江州今伯都訥城東南石頭城子是也金之破遼首得甯江得勝陀碑尚在石頭城北確有可證至五京之外如率賓府者則仍渤海之舊名而與五京異也遼滅渤海後即率賓故地置率賓府以東境疆域之廣闊僅設一率賓府以鎮之蓋其專



女真之先本出於靺鞨始附屬於高句驪五代時附屬於契丹初爲完顏女真部崛起於圖們江流域金太祖實錄云遼以鑛鐵爲號取其堅也鑛鐵雖堅終有損壞惟金一色最爲眞寶金之色白完顏色尙白况所居按出虎水之上於是國號金其建置仿於遼設五京復增一京爲六分十九路滿洲共設九路上京路金史地理志上京路即海古勒之地金之舊土也天眷元年號上京海陵遷都於燕削上京之號止稱會寧府大定十三年復爲上京其山有長白青嶺瑪奇嶺溫都爾水有阿勒楚喀混同江拉林松阿哩鴨子河會寧府金史地理志會寧府下初爲會寧太宗以建都升爲府天眷元年置上京留守司以留守帶本府尹兼本路兵馬都總管後置上京海蘭等路提刑司東至呼爾哈路六百三十里西至肇州五百五十里北至扶餘路七百里東南至率賓路一千六百里至海蘭路一千八百里縣三海蘭路金史地理志海蘭路設總管府貞元元年改總管爲尹仍兼本路兵馬都總管承安三年設兵馬司副總管有伊勒呼水西北至上京八百里東南至高麗界五百里又率賓路節度使遼時爲率賓府置刺史本率賓故地太宗天會二年以札蘭路都貝勒所居地瘠遂遷於此以海陵罷萬戶置節度使因名率賓路節度使西北至上京一千五百七十里東北至呼爾哈一千一百里西南至海蘭一千二百里北至邊界幹罕阿林千戶二千里恤品河流經建州東南一千五百里入於海又呼爾哈路國初置

萬戶海陵例罷萬戶乃改置節度使西至上京六百三十里北至邊界哈喇巴圖千戶一千五百里又肇州下防禦使舊珠赫店也天會八年以太祖兵勝遼肇基王迹於此遂建爲州天眷元年置防禦使隸會甯府海陵時嘗爲濟州支郡承安三年復以爲太祖神武隆興之地升爲節鎮軍又隆州下利涉軍節度使古扶餘之地遼太祖時有黃龍見遂名黃龍府天眷三年改爲濟州以太祖來攻城大軍徑涉不假舟楫之祥也置利涉軍貞祐初升爲隆安府又泰州德昌郡節度使遼時本契丹二十部族牧地海陵正隆間置德昌郡隸上京大定二十五年罷之承安二年復置於長春縣以舊泰州爲金安縣隸焉又長春縣遼長春州韶陽軍天德二年降爲縣隸肇州承安三年來屬有達嚕嚕河鴨子河必埒布泉又咸平路金史咸平路領府一曰咸平當在今開元縣境其所屬有歸仁玉山二縣金史地理志歸仁縣遼舊隸通州安遠軍本渤海強師縣遼更名金因之北有細河又玉山縣章宗承安三年以穆蘇集平郭林河之間相去六百餘里之地置貞祐二年四月升爲節鎮軍曰鎮安

按上京路爲海古勒之地金史獻祖徙居海古勒水始有棟宇之制遂定居於阿勒楚喀之側今阿勒楚喀城東北二十餘里有海古水即海古勒也俗稱爲大海溝小海溝合流入阿勒楚喀河今阿勒楚喀城南四里有白城即上京會甯府地據松漠紀聞徐

夢莘北盟會編許亢宗奉使行程錄以道里計之毫無疑義徐云近闕去繖蓋有岡埠圍繞高丈餘皇城也城中有一小城基址疑係當年之禁城方約二里南面有土阜對峙其高阜數層皆在子城想即當年宮殿遺址也海蘭路在今延吉海蘭之流域所云西北至上京一千八百里東南至高麗界五百里者據朝鮮史云遼金與高麗舊界在今咸興府南之定平府咸州等九城乃高麗所築尋即撤還所謂九城者即今之慶源鏡城富寧會寧鍾城興京穩城等府終金之世圖們江南岸之九城不能爲高麗有故史云西北至上京一千八百里東北至高麗界五百里由今之海蘭河計之北至阿勒楚喀城南渡圖們江而至朝鮮之定平道里適相符合率賓路爲渤海率賓故地今之綏芬河也其疆域與唐大略相同所云札蘭率賓相去千里札蘭或云即海蘭一作耶懶又作阿懶金史高麗傳所謂耶懶以南者當即指此惟海蘭河在甯古塔城南四百一十里相距並無千里通志謂綏芬河以東千里許入海之水有雅蘭河相去適符千里之數庶幾近之呼爾哈路以河得名即瑚爾哈河瑚爾哈初稱虎爾哈又譌和羅曷故改里自甯古塔以下至三姓混同江岸皆呼爾哈路也北至邊界哈喇巴圖千戶一千五百里其部落雖無可攷然自甯古塔至混同江六百餘里過江九百里當在索穆河以北所謂邊界是也肇州據金史上京會甯府西至肇州五百五十里以地望診之





北至鴻臚胸河也至肇州三百五十里今自長春至遜扎堡站東北之珠赫城道里相符咸平府遼時爲臧州東北分界入山谷至粟末江中間所居之女真隸臧州兵馬司與其國往來無禁謂之輝發金史咸平有梅赫河雅哈河梅赫河則入輝發河雅哈河則入赫爾蘇河赫爾蘇河即遼河也出奉天園場經赫爾蘇邊門入昌圖境與西遼河合南流入奉天開原界咸平所屬歸仁玉山二縣皆在今伊通州境元史金主遺宣撫萬努領軍四十萬攻瑠格逆戰於歸仁縣北河上金兵大潰萬努收散卒奔遼東縣北河即伊通河也遼志開原北第三站曰歸仁站當即歸仁縣境玉山縣史謂以穆蘇集平郭林河之間相去六百餘里之地置考穆書河爲今伊通州境東北之河自開原至其地尙不出六百里之內則兩縣應均在伊通州左右無疑是吉林在金時南爲上京海蘭路東南爲率賓路東北爲呼爾哈路北爲肇州會甯府西北爲隆州及東京之秦州西爲東京咸平路屬之歸仁玉山二縣

### 第七節 元

元滅金後世祖奄有中夏建國號曰大元以京畿爲中書省分其領土爲十一行中書省置總管府滿洲爲遼東行中書省設治遼陽分轄各路吉林則爲開元咸平海蘭府碩達勒達等路及肇州地開元路元史地理志開元路古肅慎之地隋唐曰黑水靺鞨唐以其

地爲燕州置黑水府東瀕海南界高麗西北與契丹接壤即金鼻祖之部落也太祖阿古達旣滅遼即上京設都海陵遷都於燕京改爲會甯府金末其將布希萬努據遼東元初癸巳歲出師伐之生擒萬努師至開元率賓東土悉平開元之名治見於此乙未歲立開元南京二萬戶府治黃龍府至元四年更遼東路總管府二十三年改爲開元路領咸平府後割咸平爲散府俱隸遼東道宣慰司元一統志開元路南鎮長白之山北侵鯨川之海三京故國五國舊城亦東北一大都會也咸平府元史地理志遼平渤海以其地多險隘建城以居流民號咸州金升咸平領縣六兵亂皆廢元初因之隸開元路後復割出隸遼東宣慰司元一統志遼河從咸平府界流經瀋陽西北達廣甯路境海蘭路元史地理志海蘭路碩達勒達等路土地廣闊人民散居元初設軍民萬戶府五鎮撫北邊一曰屯一曰呼爾哈一曰烏圖里一曰托果琳一曰布苦江各有司存分領混同江南北之地其居民皆達勒達女真人各仍舊俗無市并城郭逐水草爲居射臘爲業故設官牧民隨俗而治有海蘭府碩達勒達等各相統攝焉續通志合蘭府碩達勒達等路金扶餘海蘭率濱和羅曷等路及肇隆信三州地也肇州元史地理志至元三十年以納延故地曰阿巴拉呼者產魚以伊斯琿哈喇納蘇濟奇爾濟蘇三部人居之名其城曰肇州元史兵志肇州屯萬戶府元貞元年以納延布拉曷齊及打魚碩達勒達等戶於肇州旁近地開耕

按元自成吉思汗首略中央亞細亞初建都名曰和林格倫至太宗始滅金世祖建國兵威所及至於歐洲其疆域之廣甲於前代以東三省之大僅設一遼陽中書省以吉林之大僅設開元海蘭兩路可謂節疏目闕毫無建置矣開元路據元史云唐以其地爲燕州置黑水府唐之黑水在今黑龍江地面又一統志三京故國五國舊城則自長白山至黑龍江沿江瀕海之地皆隸開元路矣史云乙未歲立開元南京萬戶府治黃龍府遼之黃龍府即金之隆州亦即農安境則移開元於農安已非黑水之地矣至元四年更遼東路總管府二十三年改爲開元路領咸平府是又移開元於今之開原縣明洪武改元爲原設開原衛即今開原縣非元初之開元也咸平府金時領縣六其在吉林僅歸仁玉山二縣疆域與金略同其東南斜抵鴨綠江接於高麗海蘭路與金之海蘭路同名異地金海蘭路在延吉海蘭河流域元時海蘭路之所治據滿洲源流考云海蘭路即設萬戶府於甯古塔之境又元史瑚爾哈路有瑚爾哈河並混同江又有海蘭河入於海則海蘭府當在今甯古塔境內矣然元之海蘭府與金代異處而海蘭路則固轄有金海蘭路之地也其軍民萬戶五今雖無可攷以史文分領混同江南北之地斷之知爲混同江近岸無疑一曰屯當即窩稽之名通志謂發源屯窩集之屯河應即其地呼爾哈路在今之三姓烏圖里疑即烏蘇里烏圖烏蘇譯音相似且在混同

江近岸當即是也至托果琳布固江今已無可考矣肇州元史云大德二年撥扶餘路蠻軍三百戶屬肇州元一統志上京之北曰肇州攷上京之稱不一有渤海之上京有遼之上京有金之上京元時所稱之上京當仍金舊號在會甯府則肇州應在黑龍江呼蘭府地然以金史會甯府西至肇州五百五十里之文證之則又顯相牴觸通志謂在伯都訥境正在阿勒楚喀西五百里許與史文合知肇州不得在上京北也惟史文附注廣甯府無稽攷耳通志據孫子耕友流努兒干送至肇州之文遂謂與甯古塔近不足據也

## 第八節 明

明至成祖時廢元之遼陽行中書省置定遼都營於遼陽後改爲遼東都指揮使司轄衛二十州二於今之黑龍江吉林二省置衛三百八十四所二十四明一統志女真東瀕海西接烏良哈南鄰朝鮮北至努兒干北海自開原迤北因其部族建置都司一衛一百八十四所二十官其酋長爲都督都指揮指揮千百戶鎮撫等職給與印信俾仍舊俗各統其屬以時朝貢明史兵志羈縻衛所洪武永樂間邊外歸附者官其長爲都督都指揮指揮千百戶鎮撫等官賜以敕書印記設都司衛所又都司一努兒干都司明實錄永樂二年忽刺溫等處女真野人頭目把刺答塔來朝置努兒干衛以把刺答塔阿刺孫等四人

爲指揮同知古驢等爲千戶所真撫七年閏四月設努兒干都司明會典永樂二年女真野人來朝其後悉境歸附九年始設努兒干都司

按明代置衛所皆自永樂始其城站地面計在吉林者二十九努兒干明一統志女真北至努兒干北海正在今混同江兩岸爲費雅喀奇勒爾各都所居惟努兒干都司實錄謂七年設而會典云九年設按之努兒干永甯寺碑中所言當以九年爲是女真有三種海西者爲海西女真建州毛憐者爲建州女真極東爲野人女真會典所云女真野人悉境歸附始設努兒干都司則努兒干當在今三姓柳邊紀畧謂在甯古塔或者努兒干都司移駐於甯古塔未可知也其衛計三百八十四在今吉林府境則有薩里衛塔山衛額伊瑚衛達喜穆魯衛蘇完河衛巴延衛烏拉衛穆陳衛布爾堪衛哈達衛伊罕河衛瑪延山衛齊努溫河衛伊努山衛阿濟衛訥穆河衛佛爾們河衛伊拉齊河衛呼蘭山衛阿魯河衛推屯河衛雅哈河衛烏爾堅山衛伊實衛恰庫街羅羅衛奇塔穆河衛赫通額河衛農額勒衛穆勤衛噶哈衛塔克題音衛哈爾費延衛尼馬瑚山衛伊屯河衛伊爾們河衛勒克山衛薩喇衛法河衛雅奇山衛烏蘇衛鄂山衛赫什赫河衛呼魯河衛富爾哈河衛薩爾達衛庫埒訥河衛康薩衛勒富河衛阿林衛松阿哩衛札哈衛穆蘇衛屯齊山衛賽音衛伯都訥則有三岔河衛賓州有肥河衛費克圖河衛

岳喜衛阿實衛五常有摩琳衛默倫河衛雙城有拉林河衛寧古塔境有窩集衛窩集  
左衛窩集右衛窩集後衛堅河衛沙蘭衛伊爾庫魯衛斐森衛穆陳衛薩爾濟衛窩集  
前衛穆倫河衛沃楞衛穆克圖哩山衛多林山衛海蘭城衛鄂古河衛塔拉衛烏蘇哩  
河衛們河衛穆瑚埒河衛呼爾哈河衛赫圖河衛富勒堅衛富倫河衛尼滿河衛費雅  
河衛額哱河衛曠穆河衛托罕河衛實爾固辰衛札津衛祐實哈哩衛錫璘衛蘇穆嚕  
河衛佛訥赫河衛呼勒山衛札穆圖衛穆當阿山衛克吾河衛呼濟河衛拉山衛法  
勒圖河衛伊魯河衛布拉衛薩爾布衛布達衛興凱衛三姓有屯河衛穆勒肯山衛喜  
塔爾河衛克默爾河衛奇集河衛綽拉題山衛猷特哩衛福題希衛奇穆尼衛希禪衛  
額勒河衛弼勒古河衛實爾固辰衛和羅曠衛和爾邁衛和屯衛第拉衛瞻屯衛敦敦  
河衛幹賚城衛阿奇衛蒐里衛格根衛穆蘇衛海楚衛琿春有率賓江衛雙城衛塞珠  
倫衛穆霞河衛賡金河衛烏爾琿山衛額哲密河衛通墾山衛舒縉河衛密拉衛阿布  
達哩衛富色克摩衛布爾哈圖河衛錫璘衛瑚葉衛吉朗吉衛珠倫河衛舒爾哈衛愛  
丹衛哈瞻衛所二十四有窩集屯河所喀勒達所呼特亨所德里沃赫所阿實所鄂爾  
琿山所法坦河所窩集奎瑪所窩集沃勒齊所岳色所窩集堅河所索爾和綽河所窩  
集色勒所城站地面五十八喜嚕林城佛多和站伊罕河衛哈必蘇站富達里站武都

奇站博和弼站赫勒哩站們河地面薩哈地面尼滿河地面噶穆地面額圖密地面烏爾固辰地面錫伯河地面松阿哩地面奇集河地面伊津河地面伊屯河地面果埒亨河地面蘇穆嚕河地面穆倫河地面綏哈河地面納敏河地面布爾哈圖河地面塞珠倫河地面綏芬地面錫璘地面拉林口必興河口以上據吉林通志所載衛所地面城站關外建置略具於此攷明代疆域極於開原永樂時設努兒干都司以資控制而宣德中亦失哈以太監將數千之衆蹕行萬里之外前後三次用兵東北勒碑而還其威稜所及可謂遠矣然各衛所鎮撫聽其自治不能臣服其人民徒擁虛名羈縻勿絕而已當景泰間建州衛指揮董山糾毛憐海西諸夷盜邊殺掠明遣都御史李秉靖等督師入搗其巢諸夷稍削猶能乞款入貢至神宗時建州奴兒哈赤襲殺酋骨猛孛羅後邊吏不敢與較至三十四年建夷遂不復入貢擁衆挾憑陵開原疆吏禁悻莫可如何各酋長因之輕視中國自此邊疆迄無寧日而各衛與明之關係名存實亡一有觸發全局瓦解觀明代邊疆之憤事皆由於經營疏略以至於是也有國家者可以鑒矣

#### 第九節 明季清初

前清先世發祥於長白山之東姓愛新覺羅氏名布庫里雍順是爲始祖定三姓之亂遂居俄漠惠之野俄朶里城建國號曰滿洲數傳至肇祖居瓜爾佳城舊名赫崗阿拉地又

數傳至太祖於明萬歷十四年取尼堪外蘭次年環境諸國多以次削平其時滿洲有蘇克素護河部渾河完顏部棟鄂部哲陳部等五部長白山二國有訥殷部鴨綠江部扈倫國有哈達部葉赫部輝發部烏拉部東海有窩集部瓦爾喀部庫爾喀部滿洲及長白山二國爲明之建州衛東海國爲野人衛扈倫爲海西衛前清開國方略太祖於萬歷十六年有蘇完部長索爾果率部衆來歸十九年收服鴨綠江部二十一年取珠舍哩部訥殷部二十三年攻輝發部多璧城二十五年平輝發國二十六年克烏拉宜罕城四十一年平烏拉國是年征葉赫降烏蘇城及葉赫所屬璋城吉當阿城雅哈城赫爾蘇城和敦城喀布齊賚城鄂吉岱城及屯寨凡十九處四十七年清天命四年滅葉赫國其東海窩集部瓦爾喀部之曷嘉路安楚拉庫路內河路於二十六年招降之三十五年征窩集部之赫席赫路鄂謨和魯蘇路佛納赫托克索路三十六年取窩集之呼爾哈路瑚葉路三十八年招降窩集部之那穆都魯路綏芬路甯古塔路尼馬察路三十九年取窩集之烏爾固辰及穆稜二路四十二年征窩集之雅蘭路錫琳路三十九年克呼爾哈部札庫塔城崇禎二年清天聰三年那堪泰路之呼爾哈人來歸命於甯古塔邊地駐牧崇禎十五年清崇德七年征松阿哩松江之呼爾哈部十屯人民俱降之此外有奇雅喀喇則天啟四年清天命九年招服也庫爾喀部崇禎元年清天聰二年來朝人貢也赫哲喀喇費雅喀奇勒爾至康熙十



年降服之其庫頁部及海中各島萬歷四十五年清天命四年遣兵於海邊諸部凡散處部衆悉收之其島居負險不服者悉小舟盡取之而還

按長白山之東布庫哩山下有池相傳爲天女浴躬處當時池畔有朱果吞之遂生子是爲清之始祖語涉荒誕節詞附會亦襲姜嫄履跡之意也清之始祖體貌魁異適三姓人爭爲雄長日構兵亂推爲國主乃定居俄朵里城一作鄂多哩城又作額多力城亦作阿克敦城今通呼敖東城在敦化縣越數世以不善撫其衆國人叛戕害宗族有幼子名范察者逃於野幸得免至肇祖慨然恢復爲志誅先讐之後以搜舊業距俄朵里城西一千五百餘里即今奉天蘇克素河嘉哈河之間太祖時環境諸部漸已削平國勢日盛乃招撫長白山鴨綠江路盡收其衆萬歷二十一年葉赫哈達烏拉輝發科爾沁錫伯卦勒察珠舍哩訥音九部合兵三路來侵太祖自將擊敗之十月以珠舍哩部長助葉赫諸部來侵遂遣兵征克珠舍哩部獲其部長釋其罪遷以歸瞻養之時股訥部亦以兵助葉赫諸部至是聚七寨人據佛多和山寨而居閏十一月命額亦都安費揚古噶蓋率兵千人圍攻佛多和山寨三月乃下斬其部長藪穩色克什取訥音部二十三年因輝發貝勒拜音達哩前與葉赫諸部一再來侵太祖率兵攻之克其所屬之多璧城三十五年平輝發國輝發之先本姓伊克得哩黑龍江岸尼瑪察部人有星

古禮者自黑龍江載木主遷於札嚕居焉因呼倫國之噶揚阿圖謨圖二人居於璋地姓納喇欲附其姓殺七牛祭天改姓納喇是爲輝發始祖生子備臣備臣生納靈阿納靈阿生拉哈都督拉哈都督生噶哈禪都督噶哈禪都督生齊訥根達爾漢齊訥根達爾漢生旺吉努招服附近諸部築城於輝發河邊呼爾奇山號輝發國是時蒙古察哈爾國托薩克圖圖們汗自將圍其城不克而還旺吉努卒孫拜音達哩殺其叔七人自爲貝勒至是國亡輝發在遼東河傍即今奉天省先設後裁之輝發廳土人名其城曰輝發城三十六年太祖命褚英同舒爾喀齊之長子阿敏率兵五千征烏拉宜罕山城克之先是葉赫合九部兵來侵烏拉貝勒滿泰村弟布占泰爲清兵所擒釋還歸國時滿泰任所屬蘇赫延錫蘭地脩築邊濠淫村中婦其夫夜入殺布占泰歸遂主其國與清脩好後復背盟並侵所屬窩集部之呼爾哈路四十年太祖親征之克其臨河五城又取金州城次年先取遜札塔城進克郭多鄂謨二城翼日布占泰率兵三萬越富勒哈城清兵擊之布占泰遁投葉赫遂平烏拉國烏拉之先以呼倫爲國號姓納喇與哈達國同以納齊布祿爲始祖納齊布祿四傳都爾機都爾機生子二長克什納都督次古對珠延古對珠延生泰萬泰萬生布延布延收服附近諸部築城於烏拉河岸洪尼地國號烏拉自稱爲貝勒生子二長布罕次博克多

三十五年爲清  
貝勒代善陣斬

布延卒子布罕

吉

林

葉

徵

繼之布罕卒子滿泰繼之至滿泰弟布占泰國乃亡烏拉在今省西北七十里松花江上之烏拉街舊有宜罕山城伊罕河出焉是年秋七月清太祖因布占泰投葉赫遣使語葉赫貝勒錫台什布揚古令執布占泰以獻使者三往不從太祖率兵四萬征之降烏蘇城盡焚葉赫所屬璋城吉當阿城雅哈城赫爾蘇城和敦城喀布齊賚城鄂吉岱城及屯寨凡十九處葉赫遣人訴於明曰哈達輝發烏拉三國滿洲已盡取之今復侵我其意即欲侵明取遼東以建國都使開原鐵嶺爲牧場矣明遣游擊馬時楠周大岐等率千人爲葉赫守衛東西二城四十七年命代善率兵五千守札喀關以防明兵親統軍征之自克依特城尼雅罕寨盡取葉赫所屬蒙古游牧畜產整兵而還離葉赫城六十里駐之葉赫遣使向明開原總兵馬林告急馬林率兵助之至葉赫城四十里見清兵甚壯不戰而退八月滅葉赫國葉赫之先蒙古國人姓土默特滅呼倫國所居璋地之納喇部遂據其地因姓納喇後遷於葉赫河岸建國故號葉赫國其始祖星根達爾漢生錫爾克明安圖錫爾克明安圖生齊爾噶尼齊爾噶尼生楚孔格楚孔格生台楚台楚生二子長青嘉努次揚吉努兄弟綏服葉赫諸部各居一城哈達國人多歸之青嘉努揚吉努遂皆稱貝勒歲甲申明甯遠伯李成梁受哈達國所賂金及黑狐紫貂聽讒搆以賜敕賞賚爲名誘青嘉努揚吉努兩貝勒至開原並從兵三百皆殺之

吉

林

彙

徵

青嘉努子布齋揚吉努子納林布祿各繼其父爲貝勒李成梁率兵取其杜喀尼雅罕二寨戊子年又率兵圍攻納林布祿所居東城大傷兵卒不克而歸乃與和好焉納林布祿弟錦台什布齋子布揚古嗣爲貝勒分居東西城至是葉赫遂滅葉赫今爲赫爾蘇邊門內之葉赫站在今省西四百九十五里明於此置鎮所謂北關是也扈倫四部葉赫烏拉輝發皆在吉林惟哈達在奉天海龍府境明代疆域極於開原葉赫偏在開原於此設關開通互市故以哈達爲南關葉赫爲北關也東海瓦爾喀部先是烏拉布占泰歸主其國以滿洲所屬瓦爾喀部安楚拉庫路內河路衆所推服之三人送葉赫引其使人招誘安楚拉庫路內河路清遣費英東初征瓦爾喀部取噶嘉路殺部長何球降其衆二十六年以安楚拉庫路舊屬瓦爾喀部復命統兵一千征之取屯寨二十餘招降萬餘人而還天聰九年十月復征瓦爾喀分八旗爲四路兩旗合進一路兩黃旗進兵之地曰額赫庫倫曰額勒約索兩藍旂進兵之地曰阿庫里曰尼滿兩白旗進兵之地曰阿羅曰諾萬崇德二年七月征瓦爾喀兩紅旗一路率綏芬雅蘭瑚葉烏爾吉壯丁兩藍旗一路率額赫庫倫額勒以東寨木克勒以西壯丁崇德五年征瓦爾喀輝克地方朱吉喇來朝是十地屬瓦爾喀部之證也瓦爾喀部沿瓦爾喀河入鴨綠江瀕海兩岸在興京南近朝鮮沿鴨綠圖們兩江之間及諸海島窩集部之赫席路以附

烏拉清遣人招降不從三十五年命貝勒巴雅喇巴圖魯額亦都札爾固齊費英東侍衛扈爾漢率兵千人征窩集部取赫席赫路鄂謨和蘇嚕路佛納赫托克索路鄂謨和蘇嚕路即今額默和索羅站佛納赫托克索路今佛多和河在額默和北三十六年呼爾哈路侵甯古塔城清駐防薩齊庫路兵擊敗之生擒人馬鎧匹餘衆悉降既而降人有逃至窩集部之瑚葉路者次年命扈爾漢率兵千人征瑚葉路取之瑚葉路在興凱湖東之瑚葉河西北入烏蘇里江路以河得名綏芬路歸附後其路長圖楞爲窩集部之雅蘭路人所掠明年清遣額亦都率兵往窩集部之那木都祿綏芬甯古塔尼瑪察四路招其路長來歸額亦都旋師至雅蘭路並擊取之綏芬路即綏芬河也烏爾固辰路先是窩集部來歸路長僧額尼喀哩二人以太祖所賜甲四十副置綏芬地爲烏爾固辰穆稜二路兵掠去遣呼爾哈部長諭歸還所掠弗從乃命阿巴泰等征烏爾固辰穆稜二路烏爾固辰即庫爾布新河在興凱湖東北穆稜路即穆稜河均入烏蘇里江雅蘭路四十二年因雅蘭路掠綏芬路長至是征之降雅蘭錫琳二路雅蘭路即雅蘭河出錫赫特山南行入海呼海爾哈路札庫塔人來降既又貪烏拉國布匹受其貝勒招撫三十九年額亦都等率兵克之那堪泰路之呼爾哈人來歸命於甯古塔邊地駐牧崇德七年清命沙爾琥達等率兵征松阿哩江之呼爾哈部十屯沙爾琥達等遣人

還奏喀爾喀木遮克特庫塔圖庫福提布鄂爾琿齊奇庫巴察拉額提奇薩里尼葉爾伯十屯人民俱已招降則十屯人與札庫塔城那堪泰路均爲呼爾哈屬也呼爾哈路據開國方畧云天聰二年長白山迤東濱海呼爾哈部頭目來朝則呼爾哈當仍是牡丹江沿岸處也奇雅喀喇音達琿路塔庫喇諾羅路錫拉忻路滿洲源流考云自甯古塔東行千餘里在烏拉哩江兩岸者曰穆倫穆倫又東二百餘里住尼滿河源者曰奇雅喀喇一曰恰喀拉恰喀拉散處於琿春沿東東海及富沁岳色等河是也其音達琿三路則天命元年九月招服之音達琿即今音達穆河塔庫即達卜庫屯喇喇今拉哈蘇蘇此合三地爲一路也諾羅路即諾羅河今稱撓力河錫拉忻路今奇納林河均奇雅喀喇所屬也庫爾喀部文獻通考云琿春河左右皆庫雅喇人等所居滿洲源流考謂在圖們江北岸與朝鮮慶遠相對赫哲喀喇費雅喀奇勒爾部會典圖說三姓東北海外地皆諸部所居也赫哲喀喇康熙十年世祖諭甯古塔將軍巴海曰飛雅喀赫哲雖已降服然其性暴戾當善爲防之以是知赫哲諸部至康熙時始征服也赫哲一作赫錦亦作赫眞又作黑津所稱薤髮黑津是也又有額登喀喇則爲不薤髮黑斤通稱曰黑哲今自烏蘇里江以下阿吉以上土人呼曰短毛子其人皆薤髮自阿吉以下至黑勒爾以上土人呼曰長毛子其人皆不薤髮能以舟行水上駕以犬所謂使

犬國也赫哲又東北行七八百里曰費雅喀一作飛牙喀俗與額登喀喇同今自黑勒爾以下至東北海口合奇勒爾俄倫春二族凡居江沿者皆稱濟勒密即費雅喀也奇勒爾一作欺勃爾今自索倫以南松花江以北凡游處山林者皆曰奇勒爾部庫葉部古爲女國亦名毛人國明稱苦兀今稱庫頁皆莫曳轉音魏源云庫頁部海島廣袤埽臺灣近混同江口其島雜有赫哲費雅喀鄂倫春之人而庫頁爲大雖一洲島幅員千里爲混同江口一大護沙其間打牲部落曰庫頁曰費雅喀曰俄倫春歲時貢貂皮於吉林環庫葉之島大小數十若東海沃新楚魯峰島崗勒庫島雅普格哩島及海內天然八島所謂島居負險不服者乘小舟盡取之當即指庫葉並諸小島也至是吉林全境咸隸版圖自康熙二十八年討羅刹後邊患亦少息矣

## 第二章 疆域

### 第一節 幅員

吉林極幽燕之東北控遼瀋之上游襟帶江山表裏華甸峨峨高原地跨形勝幅幘寥廓實爲邊陲重要之區由省城計里核算東至密山之松阿察河與俄之東海濱省分界之亦字界牌一千八百餘里南至濛江之湯河口與奉天撫松縣交界五百餘里西至伊通外之威遠堡邊門與奉天開原縣交界五百六十餘里北至濱江之松花江與龍江呼蘭

縣交界六百餘里東南至琿春與俄分界之土字界牌一千二百餘里東北至綏遠縣之烏蘇里江混同江黑龍江三江交匯與俄分界之耶字界牌二千五百餘里西南至磐石與奉天海龍縣交界四百餘里西北至農安與郭爾羅斯前旂交界五百餘里計吉林統部東西二千四百餘里南北一千五百餘里

第二節 地方行政區域

吉長道道尹轄境

按清光緒三十三年設置原名長春兵備道宣統二年改西南路分巡兵備道兼管長春關稅及商埠交涉事宜加參領銜民國二年改叫南路觀察使三年改吉長道道尹駐長春屬縣十一曰吉林長春伊通濛江農安長嶺樺甸磐石舒蘭德惠雙陽

吉林縣

舊名船廠北魏靺鞨粟末部唐渤海為涑州遼金屬甯江州明季屬扈倫之烏拉部清康熙十五年移甯古塔將軍於吉林遂為省城雍正四年設永吉州隸奉天府尹乾隆十二年改理事同知光緒八年升為府民國二年改為縣各府廳州均於民國二年改縣後倣此設經歷一員今裁省城在京東二千三百里東界敦化西界雙陽南界樺甸北界舒蘭

長春縣



舊名寬城子遼屬上京路金承安二年移泰州於長春縣元屬開元路清嘉慶五年借郭爾羅斯前旂地置長春理事通判名長春廳設治於新立屯距今縣治五十里道光五年移住寬城子光緒八年改撫民通判並增設農安分防照磨十五年移農安照磨駐靠山屯十六年又移駐治東北九十里朱家城子十五年升爲府今改縣設經歷一員今裁省西南二百四十里東界吉林西界奉天之懷德南界伊通北界德惠

### 伊通縣

地名伊通河又作伊圖河伊屯河史名一禿河皆伊通之轉音治在上游金咸平路明爲伊屯河衛地後爲扈倫族之葉赫部清嘉慶十九年設伊通分防巡檢光緒八年升爲州又於州迤北九十五里赫爾蘇邊門設分防州同今改爲佐治員宣統元年升伊通州爲直隸州今改縣設吏目一員今裁省西南二百八十里東界磐石西界蒙古之郭爾羅斯前旗南界奉天之西豐北界長春

### 濛江縣

土各二道江因縣境有頭道江二道江設治在珠子河北岸濛江口故名江下流入頭道江爲松花江之正源濛江滿語爲恰庫金爲舍音完顏部明季屬訥殷部清光緒三十四年增設濛江州今改縣省南三百六十里東界奉天之撫松西界奉天之輝南通

化南界奉天之臨江北界樺甸

農安縣

因縣旁有龍安塔音譌爲農安土人又訛爲龍灣故名塔建於遼聖宗時在今縣西北數里唐爲渤海之扶餘府遼太祖平渤海至此有黃龍見於城上更名黃龍府金太祖改爲濟州後改爲隆州又改爲隆安元初立南京萬戶府治黃龍府至元間更遼東路總管府改爲開元路即置開元路總管於此明爲伊屯河衛旁境清光緒八年借蒙古郭爾羅斯前旂地設分防照磨屬長春十五年改爲縣設巡檢一員今裁省西北三百六十里東界榆樹西界長嶺南界長春扶餘北界長嶺及郭爾羅斯前旂

長嶺縣

地名長嶺子新唐書渤海國長嶺瓊領府河二州滿洲源流攷河州在黃龍府北有河流入松花江當即此地又縣治北四十六里有古城疑係長嶺府故址元屬開元路明爲伊屯河衛旁境滿語果勒敏珠敦果勒敏長也珠敦嶺也清光緒三十四年由農安及續放荒地分設縣治今仍之又縣南新安鎮於光緒三十年設分防主簿今改名新安佐治員省西五百二十里東界農安西界蒙古邦爾羅斯之前旂南界奉天之奉化北界扶餘



地名大房身子在長春西北二百二十里舊屬長春清宣統二年由長春之沐德懷惠二鄉及東夾荒地增設縣省西北三百六十里東界松花江沿西界伊通河南界長春北界伊通河

雙陽縣

地名蘇幹延因境內有雙陽河故名蘇幹延滿語濁流也即蘇完河遼金爲寧江州旁境明爲依爾們衛蘇完河西與蒙古郭爾羅斯接壤清宣統二年析吉林西北地長春東地伊通北地增設縣省西一百九十里東界吉林西界伊通南界磐石北界吉林

濱江道道尹轄境

按清宣統元年設置原名濱江兵備道二年改西北路分巡兵備道兼管濱江關稅及商埠交涉事宜加參領銜民國二年改西北路觀察使三年改濱江道道尹駐哈爾濱屬縣八曰扶餘雙城賓縣五常榆樹濱江同賓阿城

扶餘縣

原名伯都訥又名那拉街爲省西台站之一又爲西通蒙部之邊驛有新站舊站清康熙時遣戍人悉在於此三十二年另建甌城於站南別於舊站因曰新城北魏靺鞨伯咄部遼爲達魯噶部隸北府節度金爲肇州元立屯田萬戶府仍爲肇州明初爲三岔

河衛後被蒙古科爾沁侵掠清廷撫定蒙部設伯都訥站於納爾渾之野始畫江爲界康熙三十三年設副都統宣統元年裁據吉林外紀云又有錫伯喀爾喀巴爾虎瓜爾察等佐領管理各旂戶後裁雍正四年設長寧縣隸奉天府尹乾隆元年裁併歸永吉州二年設州同十二年裁改設巡檢二十六年裁巡檢置理藩院蒙務主事以理蒙事嘉慶十六年裁改理事同知添設巡檢二員分駐伯都訥孤榆樹光緒八年廳治移駐孤榆樹改爲撫民同知三十二年升爲新城府還治伯都訥民國二年改縣三年因與直隸山東江西浙江貴州重復改名扶餘縣設府經歷一員今裁省西北六百里東界榆樹雙城西界松花江及郭爾羅斯前旂長嶺南界松花江農安北界松花江與嫩江合流處及郭爾羅斯後旂

### 雙城縣

本阿勒楚喀境許亢宗奉使行程錄渡拉林河至矩古貝勒寨達河寨布達寨皆在縣境因其地有雙陽堡亦名雙城子按雙城子有二一在綏芬河旁俄名尼格來司元史至正二十年遣軍淘金雙城明有雙城衛皆在綏芬河旁今屬俄之東海濱省之雙城子也雙城縣在金爲上京會甯府之西南境舊有二十城對峙故名明季爲拉林河衛後屬烏拉部清嘉慶十九年置協領隸阿勒楚喀副都統光緒八年設撫民通判宣統

元年升爲府今改縣設巡檢一員分防拉林城巡檢一員今併裁省北四百里東界賓  
縣西界扶餘南界榆樹北界松花江

賓縣

地名葦子溝松漠紀聞契丹徙翁舍展國於黃龍府南曰賓州又云自上京百五十里  
至拉林河百十里至賓州金上京即今阿城縣洪皓當日行程實由會寧向西行今賓  
縣治實在阿城東北地望適相差越金上京會寧府東境矩威部圖塔部女真所居明  
爲費克圖河衛今蜚克圖站爲縣西與阿城交界地清光緒六年築土城八年設撫民  
同知並設分防巡檢駐縣東南燒鍋甸子即今同賓縣治宣統元年升爲府今改縣設  
巡檢一員今裁省東北六百一十里東界方正同賓西界阿城雙城南界五常北界松  
花江

五常縣

因其地分仁義禮智信五區故名舊名五常堡距今縣治三十里北魏靺鞨安骨車部  
遼爲阿延女真部各錫部長名號契丹國志稱爲東南五節度是也清同治八年設協  
領於五常堡光緒六年於歡喜嶺旁另建土城八年設撫民同知宣統元年升爲府今  
改縣設巡檢一員又於光緒八年設山河屯分防府經歷藍彩橋設分防巡檢今併裁

省東北三百六十里東界同賓西界榆樹南界舒蘭北界賓縣  
榆樹縣

地名孤榆樹故名北魏靺鞨伯咄部遼金賓州地明初為三岔河衛後為三岔河衛終屬烏拉部清嘉慶年裁伯都訥蒙務主事分設巡檢二其一即設孤榆樹光緒八年改伯都訥理事同知為撫民同知移註於此而移分防巡檢於伯都訥光緒三十一年設新城府還治伯都訥此處設榆樹縣宣統元年升為直隸廳今改縣設巡檢一員今裁省西北二百八十里東界五常西界扶餘松花江長春南界吉林北界雙城

濱江縣

本雙城府治設治時因土名哈爾濱其地緊傍松花江故名江左近郭爾羅斯後旂地蒙人以此地草甸平坦遙望如哈喇蒙語因稱為哈喇賓土人又譌轉喇為爾遂稱為哈爾濱金為上京會甯府西北地元屬達勒萬戶府明為岳希衛阿實衛塊清宣統元年設分防廳今改縣設巡檢一員今裁省北五百六十里原轄傅家甸子四家子兩處地面不足十里嗣益以雙城阿城之地東界阿城西界俄暫租界之糧台南界秦家岡之鐵路旁北界松花江岸

同賓縣

地名燒鍋甸子又名瑪璦河滿語瑪璦肘也謂河流灣抱如人肘也因縣治東有大小長壽二河故名長壽縣金爲上京會甯府稱烏濟赫部明爲瑪璦河衛清光緒八年設燒鍋甸子巡檢屬賓州二十八年改設縣民國三年改名同賓設典史一員先時設一面坡分防巡檢一員今併裁省東北八百六十里市界甯安方正西界雙城阿城南界五常北界賓縣

阿城縣

本阿勒楚喀水名即今阿什河金史所謂按出虎水是也爲完顏本部地金上京會甯府今縣迤南四里有古城土人名爲白城即此城也元屬碩達勒萬戶府明爲岳希衛阿實衛境清雍正四年置協領乾隆二十一年設副都統宣統元年裁增設縣省東北四百八十里東界賓縣西界濱江南界雙城北界黑龍江

延吉道尹轄境

按清宣統元年設置原名琿春兵備道二年改東南路分巡兵備道兼管延吉琿春等處關稅邊務加參領銜民國二年改東南路觀察使三年改延吉道道尹原駐琿春改駐延吉屬縣八曰延吉甯安東甯琿春敦化額穆汪清和龍

延吉縣



地名延吉岡又名南岡本瑋春治烟集岡是也金置海蘭路總管府明爲錫璘衛布爾哈河愛丹衛清初爲南荒圍場後因境內韓民越墾衆多光緒二十八年設延吉撫民同知宣統元年升爲府今改縣省東南七百六十里東界汪清琿春西界敦化南界和龍及朝鮮北界汪清甯安

甯安縣

地名甯古塔滿語甯古塔六數也爲東方肅慎之故墟縣西南七十里有古城遺址四圍幾及四十里即洪皓松漠紀聞所謂肅慎城也北魏靺鞨拂涅部唐渤海大榮祚建國於忽汗稱上京龍泉府唐書渤海王都下臨忽汗今古城西南鏡泊湖是也遼爲天福城金置呼爾哈路萬戶元置呼爾哈軍民萬戶府明設奴兒千都指揮於此統治諸衛清順治十年設副都統於古城在今城西北五十里康熙五年築新城後改爲甯古塔將軍十五年將軍移駐吉林城仍置副都統於此雍正五年置泰甯縣屬奉天府尹旋裁光緒三十二年裁副都統僑置綏芬廳宣統元年移廳治於三岔口增設甯安府今改縣省東南八百里東界穆稜西界五常南界延吉北界依蘭

東甯縣

本綏芬廳嗣甯由古移塔廳署於三岔口因名東甯唐渤海爲率賓府金屬恤品路明

爲綏芬河地面率賓江衛清光緒三十三年設綏芬廳宣統二年改名東甯廳今改縣  
省東一千四百里東界俄國之五站西界甯安南界琿春北界額穆

琿春縣

滿洲語琿春邊地也金烏庫哩部穆宗本紀圖們琿春之交烏里部與率賓部起兵夫  
祖往攻之撫甯諸路是也明琿春衛密札衛清爲南荒圍場康熙五十三年設協領兼  
管捕獺牲丁光緒七年增設琿春副都統宣統元年裁設琿春廳管密江站以東之地  
今改縣省東南一千二百里東界圖們江西界延吉南界圖們江北界東甯

敦化縣

俗名敖東城又名阿克敦城土人相傳爲高麗故城敖東滿語本音作鄂多哩設治時  
舊名阿克敦故稱敦化渤海建州元置斡朶里萬戶府明初建州農額勒赫什赫河等  
衛後爲窩集部之赫席赫路縣東有布庫哩山山下有池相傳爲天女浴躬吞朱果誕  
生聖子之說至清景祖兄弟六人分居遂號甯古塔貝勒滿語貝勒部長也清爲額穆赫索羅  
佐領所轄光緒八年新築城於舊城迤二里增設縣設巡檢一員今裁省東南四百七  
十里東界延吉西界吉林南界樺甸北界額穆

額穆縣

即額穆赫索羅站爲省城東台站之一清祖始居鄂謨輝之野以額穆和湖得名額穆和即俄摩和變音滿語額穆赫水濱也索羅十人撥戍之所也元爲開元路海蘭路分張廣才嶺東西爲界嶺東爲海蘭路嶺西爲開元路明爲斡朶里衛秃屯河衛同稱窩集部清初設佐領管轄台站旂丁向屬敦化宣統二年析敦化甯安五常之地增設縣省東三百八十五里東界甯安西界五常南界敦化北界甯安

### 汪清縣

以縣治有大小旺清河故名滿語本音作旺欽堡壘也清初爲庫雅拉部鈕呼特氏居此爲世管佐領在今大坎子地方宣統二年析琿春延吉甯安增設縣原治在旺清河南岸之哈順站旋移治於距延吉九十里之百草溝省東一千零二十三里東界甯安琿春西界甯安南界延吉北界甯安

### 和龍縣

地名和龍峪又名大嚕子明爲賡金衛明史永樂五年置賡金等五衛賡金河即賡吉音河今縣治西陰陽河是也清光緒十一年開放和龍峪光霽峪西步江三處爲中韓互市地韓民越壑日衆二十八年設和龍峪分防經歷屢延吉廳管圖們江越壑各地宣統二年改爲縣省東南八百里東界朝鮮之鍾城會甯等府界西界奉天之安圖南

界圖們江朝鮮之茂山府北界延吉

依蘭道道尹轄境

按清宣統元年設置原名依蘭兵備道二年改東北路分巡兵備道辦理邊務交涉兼管依蘭等處關稅加參領銜民國二年改東北路觀察使三年改依蘭道道尹駐依蘭屬縣十日依蘭同江密山虎林綏遠穆稜方正樺川富錦饒河

係宣統元年奏准俟墾地漸闢人民日衆再行設治民國元年秋徇寶清民人之請暫設分防經歷屬同江二年改爲佐治員

又依蘭道道尹所轄十縣外尚有寶清勃利臨湖三縣均

依蘭縣

地名三姓爲清始祖肇居之地史稱三姓構兵奉以爲主即此地也

說見前沿革篇

滿語依蘭

喀喇依蘭數之三也喀喇姓也今截取上二音故名一作茂山樹多也元史海蘭路設

萬戶府五一曰屯明爲和屯衛又爲野人衛窩集部屬之和屯噶珊之野清康熙五十

四年置協領雍正十年設副都統光緒三十二年裁副都統設依蘭府今改縣設經歷

一員今裁省東北一千六百里東界樺川西界方正南界擬設治之勃利北界松花江

江北即省之湯源縣

同江縣

地名拉哈蘇蘇黑斤語老屋之謂以其地當松黑兩江之匯口故名金爲黑水靺鞨明

季爲使犬部黑哲喀喇世族所居柳邊紀略所謂薙髮黑斤是也清光緒年編入旂籍黑哲即靺鞨之轉音今又變音爲黑斤渤海以後世爲靺鞨種族無疑光緒三十二年設臨江州宣統元年升爲臨江府民國二年改縣三年因與奉天省重複改名同江縣設巡檢一員今裁省東北千七百八十五里東界綏遠西界富錦南界饒河北界松花江東半渡江爲俄阿穆爾省西半渡江爲江省黑河道治

密山縣

地名蜂密山設治時部頒發印譌蜜作密遂仍之渤海湖州境明爲松阿察河地面清光緒三十四年設密山府今改縣省東北一千三百里東界虎林西界穆稜南界俄之

都魯克

即快當壁

虎林縣

地名呢嗎河呢嗎滿語山羊也因境右岸有七虎林河故名一名希呼林河明爲呢嗎河木倫河地面呢嗎河又爲尼滿河即奇雅喀喇部木倫河即今穆稜河清宣統元年設呢嗎廳分防同知嗣因呢嗎河皆在俄境遂改虎林廳今改縣省東一千九百里東界烏蘇里江右岸爲俄屬西南界密山北界饒河

綏遠縣

縣台在依力嘎山東北境內三面扼烏蘇里混同江之口唐渤海勃利州境金爲黑水  
靺鞨清宣統二年設州今改縣省東北一千五百里東界中俄分界耶字界牌西界同  
江南界饒河北界混同江江左爲俄阿穆爾省

穆稜縣

因穆稜河中貫縣境故名又名摩琳滿語謂馬爲摩琳以其地素產馬也金爲女真別  
部世祖本紀拉必瑪察據穆稜水使阿里罕往撫之即此地也明爲木倫河衛一作毛  
憐衛  
清初仍稱木倫路開國方略明萬曆三十九年辛亥秋七月取烏爾固辰穆稜二路是  
也光緒年間因韓民越墾衆多設穆稜河分防知事宣統二年改設縣省東北八百一  
十里東界東甯西界甯安勃利南界甯安北界密山

方正縣

地名方正洮元屬呼爾哈萬戶府明季屬呼爾哈部清光緒三十三年設大通縣於松  
花江北崇古爾庫站嗣因吉江兩省畫分以松花江爲界大通屬江省宣統元年移治  
松花江南在方正洮迤南設方正縣設巡檢一員今裁省東北九百零五里東界依蘭  
西界同賓南界牡丹江北界松花江江北即江省大通縣

樺川縣

地名悅來鎮一名蘇蘇屯以縣境東有樺皮川故名渤海以後為靺鞨族所居即今之黑斤人也明季為使犬部之音達埠路清天命元年八月招取南岸諾羅部及使犬部之音達埠音達埠即今縣境東之音達木河是也宣統二年設縣於佳木斯三年因水患移治悅來鎮省東北一千三百十八里東界富錦西界依蘭南界擬設治之寶清北界松花江江北即江省湯源縣

富錦縣

地名富克錦滿語作夫替新今縣城即古代黑斤人建築古甌城渤海以後世為靺鞨族所居今縣境左右古代留遺之城郭壁壘完全者計有數處縣西八十里有古城曰瓦利活吞滿語活吞城也縣東二百四十里有古城曰烏龍活吞縣西十五里有古城曰夫替活吞又縣南七里界河岸南北對峙有二古城土人但以對面城呼之又縣西門外有小古城名活吞吉利大約均為黑斤部落族居之地清為黑斤人本部清光緒八年設協領以統新編土著之黑斤人後設富克錦巡檢宣統二年改設縣省東北一千八百里東界同江西界樺川南界寶清北界松花江江北即江省湯源縣

饒河縣

以撓力河得名滿語曰諾羅為禽鳥衆多棲集之地漢音則譌為撓力明為尾瑪河地

面後爲竊集部之諾羅路縣境內黑斤人族居清宣統三年設縣省東一千九百四十二里東界烏蘇里江西界寶清南界虎林北界同江

第三章 山川

第一節 吉林境內長白山支脈攷

長白山爲東方諸山之主峯吉林城東南六百餘里突兀聳秀樹峻極之雄觀萃扶輿之靈氣山之上有潭曰闕門源深流廣松花江發源於其北鴨綠江發源於其西圖們江發源於其東奉吉兩省天然界限山之南麓分爲二幹一幹西南指者東至鴨綠江西至通加江高麗諸山皆其支裔也其一幹自西而北至納祿窩集復分二支北支至盛京爲天柱隆業二山折西爲醫巫闔山西支入興京爲啟運山自納祿窩集而北袤延四十里土人呼爲果爾敦敏即長嶺也長白山滿語果勒敏珊延阿林果勒敏長也珊延白也阿林山也古名不咸山漢稱單單大嶺魏曰蓋馬大山後魏曰太白山又曰太徒從太皇皆一山也長白山之名則自金始又稱白山俗亦稱爲白頭山蓋以山頂四時積雪故也回旋盤曲繚亘數千里吉林境內之山皆發源於長白山之東北二麓今將長白山山脈在吉林省之統系者約分三支以牡丹松花兩江爲斷凡在牡丹江以東者命名爲東部牡丹江以西松花江以東者命名爲中部在松花江以西者命名爲西部東部白奉天安圖





牡丹嶺西北至敦化樺甸交界之富爾嶺逕新開嶺三個頂子其分嶺有牛心頂子太平山雙廟嶺烏松嶺子雞冠嶺子威虎嶺敦化縣境由富爾嶺別分一支有帽兒山五虎石樺甸縣境及舒蘭之玲瓏嶺滾馬嶺再北則至額穆縣之張廣才嶺一名長嶺即嵩嶺也東西三十餘里層松飾巖列柏綺望綠天樹海蔚為鉅觀聳立吉林東部其山脈散布者有禿頂子北洋山牛心頂子太平山琵琶嶺子老黑嶺舒蘭縣之呼蘭嶺大禿頂子四方頂子臧艫嶺鞦韆嶺烟筒嶺子再北則為吉林境之老爺嶺南慶嶺由張廣才嶺迤東北則有甯安額穆交界之老嶺其分嶺有五常之摩天嶺九十五頂子金炕山雞冠嶺子大青頂子馬鞍山再北則有甯安五常交界之茨老茅山甯安之圍場荒山至畢展窩集嶺其分嶺有五常之東西螞蟻窩集嶺雞爪頂子四方頂子大紅頂子二紅頂子索多和山碩多庫山長壽之牛高嶺樣子嶺螞蟻河嶺長壽山迤北則入方正縣之龍爪溝山東老嶺阿穆達山城牆嶺子老爺嶺烏槍嶺子七個頂子關門咀北界松花江其西部則自奉天輝南入吉林之濛江州斐德里山其分嶺有窟窿頂子七個頂子豐坡山四方頂子經三岔嶺二岔嶺至濛江磐石樺甸交界之那爾轟嶺其分嶺有樺甸之錯草嶺大小簸箕岡由那爾轟嶺西北至磐石之呼蘭嶺其分嶺有官馬咀子山土門嶺杉松嶺老毛山黑風頂子狍羊嶺子雞爪頂子牛心頂子磨盤山逕東西老爺嶺馬鬃嶺至庫勒嶺其分嶺有雞冠山

猪腰嶺烟筒山紅石砬子青頂山伊通縣之一步山老爺嶺雙陽之小雙頂將軍嶺光僻山黑頂子再西北則爲伊通邊門之克勒山經馬鞍山摩里青山黑頂子至長春之白龍駒山接奉天之懷德縣此就吉林境內長白山脈之統系約略具此其他孤立無聯以及零星諸小山名目繁多不能備載姑從闕焉

第三章 山川

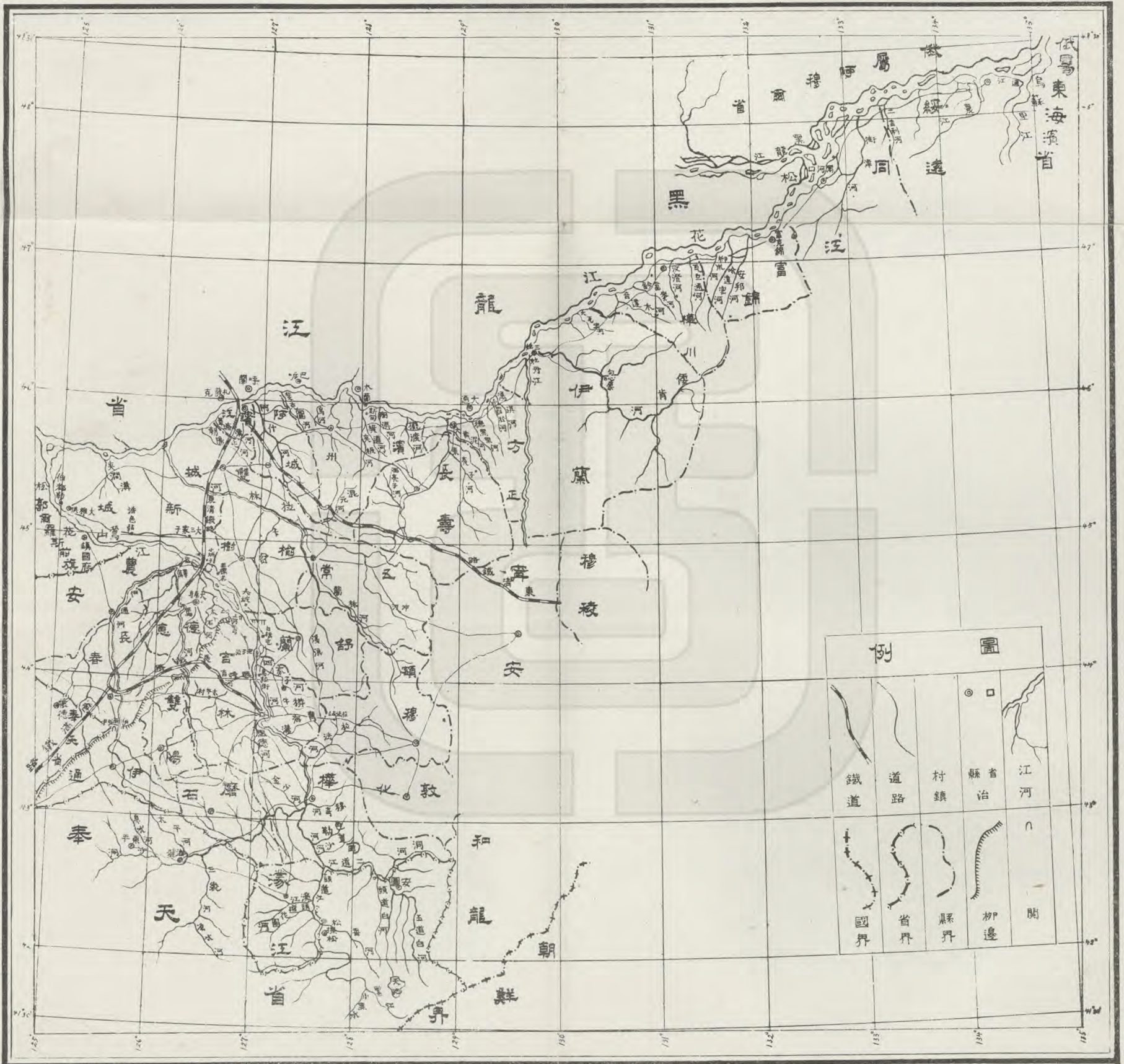


圖們江流域 附圖

圖們江在琿春城東南四百里其南即朝鮮咸鏡道漢之樂浪郡也出長白山南麓分水嶺東麓曰土門色禽其源有二一爲正源紅丹水一爲分源石乙水紅丹水出小白山正東之三汲泡泡水東北伏流八里有泉湧出是爲紅丹水之源自泉湧東北二十五里受柳洞河水又東流五十里與石乙水匯焉是爲圖們江之正源亦即吉韓之分界也石乙水東北流二十里受紅土山水又東南流二十里與紅丹水匯焉是爲圖們江之分源紅丹石乙二水匯流以下始爲圖們江之正流自江源交匯後又東流十七里受紅溪河又東流至三江口受西豆水亦稱魚圖們江自合西豆江水後水勢始盛又東北流逕望台山受外六道溝外五道溝石洞子溝折向東北流徑東景德又北流經懷慶街受小鍾城歲諸水北流入汪青縣界逕豐都鎮折而東受十三道嘴雅河諸水一名嘴哈哩河與朝鮮分界受薩奇庫河三道河牛圈溝河石頭河經凉水泉子東入琿春埠春西南爲朝鮮界東流至黑底入境又東受乾瞻河又西北受檳榔溝北受拐磨子溝又南逕荒山坡受陰陽河南流至紅旗河口受紅旗河水又南西岸界朝鮮南流至大黑嶺子受蓮花泡河逕雲台山受圈兒河又南逕土字界碑出境經日俄交界注於海案圖們江之名稱始見於遼史遼天祚五年命駙馬蕭特默等將旗兵五十萬伐駝門敗績當時所謂駝門即圖們也

金史世紀景祖兵勢稍振統門水溫特赫部來附所稱統門即圖們轉音耳前清聖武記作圖們通典通攷一統輿圖皆稱圖們俗稱土門何秋濤朔方備乘乃作徒門總之駝統皆圖之雙聲而土徒又同音之輕重讀也滿洲語圖們者衆水聚匯有包藏萬有之義圖們江源流長千有餘里實爲朝鮮與中國天然界水齊召南水道提綱於圖們江下游除詳晰中國國境外並於江之南岸朝鮮六鎮及有名城市均已備載茲不復贅


# 松花江



圖例

鐵道	道路	村鎮	縣省治	江河
				關
國界	省界	縣界	柳邊	

三萬四千一百一十一尺





## 松花江流域附圖

松花江本名松阿哩烏拉滿語謂天河也魏書勿吉傳國有大水闊三四里曰速末水遼曰鴨子河聖宗太平四年改鴨子河爲混同江明一統志混同江俗呼爲宋瓦江本名宋瓦河至宣德八年始改爲松花江松花江發源於奉天長白山北所謂黑水是也北麓滙諸水爲二道江西麓滙諸水爲頭道江蜿蜒周折數百里入吉林由兩江口合流受葦沙溝色勒河至烟筒砬子納輝發河卡倫又北流受穆奇河至樺皮甸子由沙石澗東北流受海青溝溫德河至吉林省城南又北流受犍牛河興隆河經烏拉街至泡子沿受四家子河與舒蘭交界又北流至上河灣五十里入德惠縣與榆樹縣分界又西北流經蓮花泡南直西流逕鷹山南岸界蒙古郭爾羅斯前旗界逕伯都訥城西南又約六十里東分一水爲二道河又西北至三江口折成三角形來會古諾尼江卽嫩江也混同江之名自此始折東流北岸界黑龍江省南受拉林河入雙城又東流二百餘里受葦塘溝河朝陽河入濱江縣城北又屈曲行七十里受阿什河至斐克圖河入賓縣境又東流受烏爾河葦子溝河夾板河恒道河淘淇河擺渡河又東流四百餘里入方正受螞蜒河東北流與黑龍江省分界入依蘭縣南會牡丹江受達林河大小古洞河又東北二百五十餘里入樺川受小鈴璫麥河音達子河汶澧河又東北入富錦受哈達密河安邦河柳樹河又東

## 第三章 山川

五十六

流與俄國分界經富錦縣城一百三十里入同江與黑龍江合其交匯處名黑河口又東流入綏遠州城北會烏蘇里江與黑龍江三江合匯入俄屬案松花混同實皆一水伯都訥以上直稱松花江自三江口與古諾尼江來會遂以松花混同爲上下游之稱且其地爲黑龍會流之處黑龍混同聲音相類故金史世紀直云混同江亦號黑龍江非無因也金史又云上京有混同江鴨子河宋瓦江是當時雖屬一水已分松花混同爲二名至所稱鴨子河係指長春一隅而言唐書靺鞨傳粟末之東曰北山部注他漏河爲今滔兒河於伯都訥西北境注嫩江而同入松花江是唐時粟末之稱僅至嫩江而止并非上下通稱也總之自長白山以下宜稱曰松花江至會嫩江黑龍江達烏蘇里三江之水直定曰混同江名義符合確無疑義元一統志以混同江源出長白山經舊建州西故上京下達五國頭城東北注海按建州今敦化縣上京今甯古塔是以牡丹江所經之地爲混同江則更誤矣



牡丹江流域附圖

牡丹江發源敦化縣牡丹嶺長白山北徑三百餘里之幹山東北匯為鏡泊湖者也自東南嶺流受四道荒溝大荒溝大黃泥河小牡丹江大石頭河諸水經敦化縣城南又北流二百五十里受風溪河又其北有蝦蟆塘河自西來入之珊延穆克河自東來入之又北入額穆縣北流受朱爾德河大沙河亦號大鹹湖河與雷風溪隔一山折向東流則都林河谷自北合數水來入之都林河谷今呼曰都陵河源出塞齊富集南又東流受當石河又東有塔拉河合阿拉河阿蘭自北來注之又東流托罕河大小空其本河自東南來注之又東北數十里受諸水匯為巨澤曰畢爾騰湖即所謂鏡泊湖也呼爾海金稱阿卜薩湖明志作鏡泊湖長七十里南北徑二十餘里牡丹江水入湖之處則在西南有一崖曰呼克圖峯瀑布高懸水聲砰訇土人名曰發庫滿語即瀑布唐人所謂渤海王城臨忽汗海想即在此處也湖之南曰南湖頭有夾濱河注之湖之北曰北湖頭有海蘭河浪河一曰駭諸水注之出湖口受阿布河沙蘭河楊木台諸水東南至京城受瑪展河經甯安縣城受哈瑪河河出城南老松嶺兩源歧發曰二道河曰三道河合沿北流至拉古口迤東尼葉黑河諸水注之西北流折而北廟兒嶺水自西來注之又北過扁擔嶺逕三站受三道河入依蘭境東北逕城墻磴子東五個頂子西受烏斯渾卡倫烏斯渾河又西受尼什哈一河又東北逕松樹嶺東受伯勒河又東北過三姓城西

第三章 山川

五十八

二里許北入混同江會流入俄屬案牡丹江唐曰忽汗河金稱瑚爾喀羅噶胡里即呼里改路元曰忽爾喀路明一統志所謂胡里改江出建州東南山下東北入鏡泊者也滿語稱虎爾喀又作呼爾喀後人誤以興凱湖爲瑚爾喀非也興凱湖在混同江甯古塔東四百里明一統志云鏡泊之北有小湖曰達巴庫是也瑚爾哈出敦化縣由甯古塔西源流迥別又齊召南水道提綱以爲即按出虎水按出虎水今阿勒楚喀河爲完顏故部在金之上京會甯府道里懸絕又豈可執彼以混此哉



烏蘇里江流域附圖

烏蘇里江一名烏子江又稱戊子江源出錫赫特山在甯古塔東瑋春南即渤海東京龍原府元合蘭路屬和羅噶里路地也錫赫特山爲吉林東南部一大分水嶺山東之水入海山西之水入烏蘇里江混同江烏蘇里江自錫赫特山發源逕能圖山東受能圖河水又西逕瑚葉昂阿昂阿滿語口也北瑚葉河東合小水一自南注焉又折而北逕富特勒庫山東瑚爾穆河自東注焉又西北受伊魯河又東北受噶爾瑪河入虎林境會松阿察河北流與俄國分界受大小穆稜河又東北受七虎林河阿布沁河大小木克河又東北受獨木河至外七里星河入饒河縣境與俄之東海濱省分界又東北大別拉抗河自西來注之又西北受大帶河西北雞心水河匯之又西北受小安河外奇勒沁河至撓力口受撓力河又東受固米小河入綏遠境又東北迤折而西受畢拉音河又西南受畢爾賓河至窩集口受窩集小河水由窠集口西分一支流名通江入混同江東北正流入黑龍江與混同江交匯其中間之地作三角形混同江烏蘇里江通江環其三面中俄耶字界牌立於此對岸即爲俄之伯利伯利即唐之勃利也按照咸豐十年條約云東界定爲什勒額爾古訥兩河會處即順黑龍江下流至烏蘇里江會處其北邊地屬俄羅斯國其南邊地至烏蘇里江口所有地方屬中國往時耶字界牌在伯力對岸俄人迭次擅移侵佔內地

八九十里現在通江口以下無論南岸北岸漁獵樵採皆納俄稅均非我所有矣是烏蘇里江爲中俄天然界限不以正流爲界而以尾閭處通江之支流爲界國疆交錯視爲歐脫而任棄之良可慨也烏蘇里江自東南海岸錫赫特山源流經虎林饒河綏遠等處畢會混同江凡二千四百餘里由此而北卽爲俄之東海濱省矣