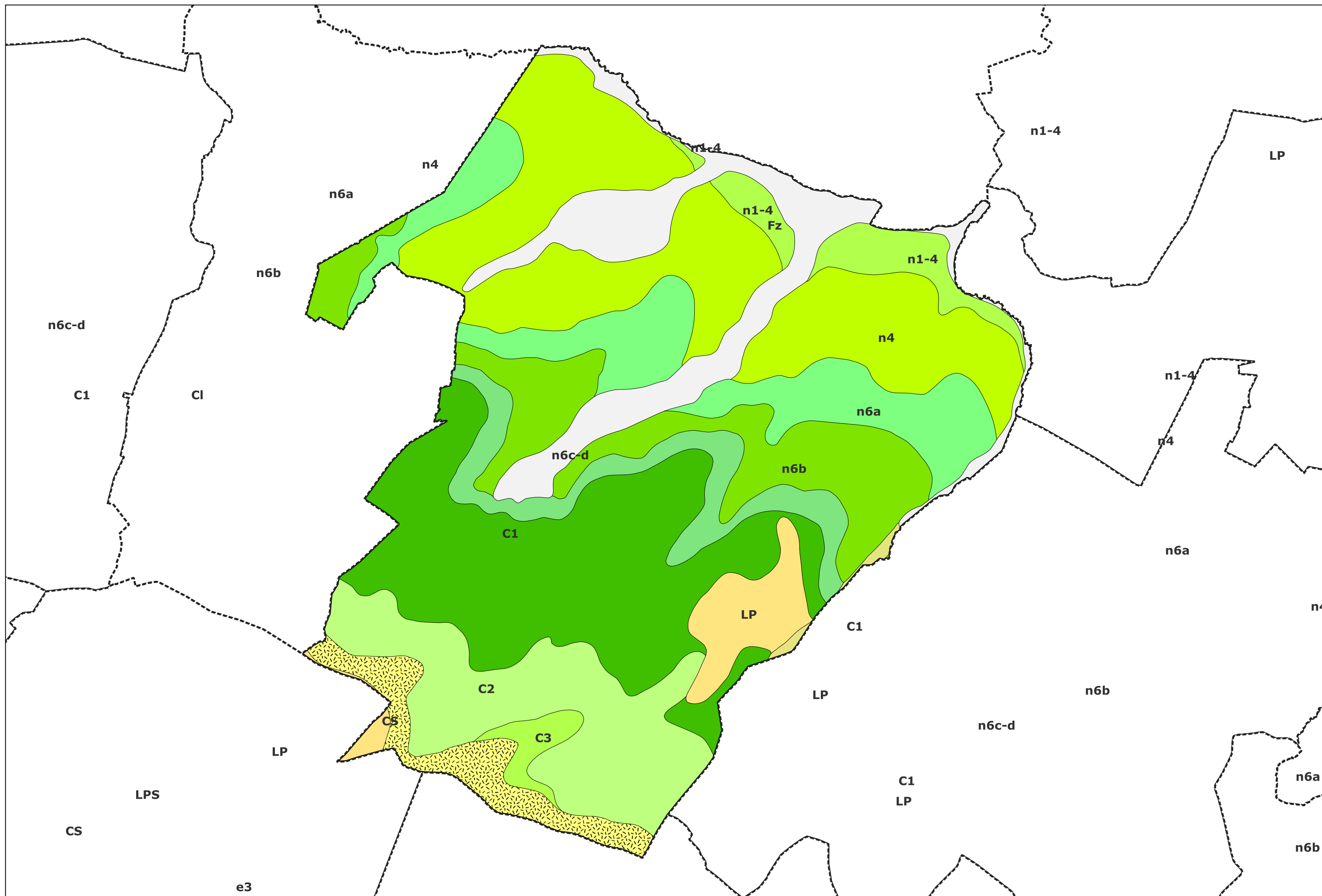














Carte géologique des sols de la commune de Ons-en-Bray



Légende de la carte géologique de la commune de Ons-en-Bray

-  Fz, Alluvions récentes : argiles et limons, parfois tourbeux - 2
-  CF-FC, Colluvions de dépressions, limons de fond de vallée sèche et de piedmont - 9
-  CS, Limon de pente à silex colluvionné - 23
-  LP, Limons argileux des plateaux, à composante loessique - 26
-  C3, Craie blanche à silex à Micraster decipiens (Coniacien) - 80
-  C2, Craie marneuse grise ou blanchâtre (Turonien indifférencié) - 82
-  C1, Craie grise à débit en plaquettes, craie marneuse, coiffant un fin niveau sableux calcaréo-glaucconieux à la base (Cénomaniens) - 86
-  n6c-d, Marnes blanchâtres à horizons siliceux (faciès "Gaize") (Albien supérieur-"Vraconien") - 87
-  n6b, Argiles grises ("Argiles du Gault") (Albien moyen et supérieur) - 88
-  n6a, Sables argileux à glauconie ("Sables verts") (Albien inférieur) - 89
-  n4, Argiles plastiques versicolores ("Argiles panachées") (Barrémien) - 90
-  n1-4, Sables, argiles et fins lits de lignite (faciès "Wealdien") (Néocomien-Barrémien) - 91