
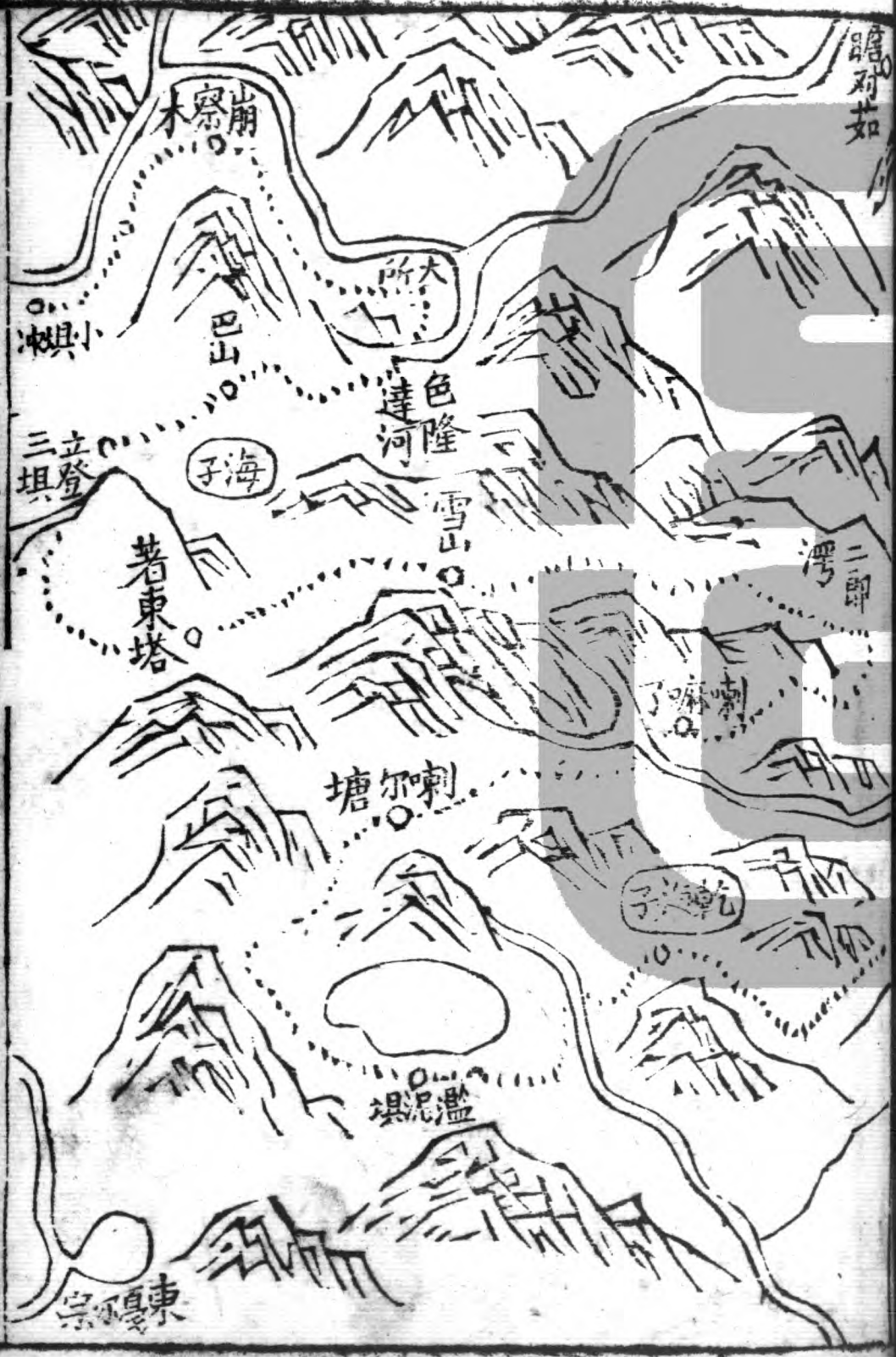




會  
豐  
墻  
正  
五



墻  
從  
里  
固



程 占

裡塘至頭塘宿

裡塘西南行三十里過大木橋在阿喇橋南

峻嶺層巘日色與雪光交燦二十里至頭塘即

公撒塘番各額柴草人戶俱無僅有塘舖官則

裡塘烏拉馱載以給客則自携帳房裹糧從事

焉計程五十里

頭塘至乾海子尖

乾海子至喇嘛了宿

頭塘寒風凜冽凍綻肌膚迄此愈行愈冷上山  
過黃土岡行四十里至乾海子又經濫泥坳及  
虎皮溝上山下嶺盤旋五次大石林立橫梗道  
塗樹木交遮流泉千匝均係夾坳出沒之區行  
四十里過拉爾塘有塘舖上喇嘛山二十五里  
至喇嘛了有柴草人戶計程一百五里

喇嘛了至二郎灣尖

二郎灣至三壩塘宿

喇嘛了由溝上山越雪嶺四層石山礧礧不生  
樹木過嶺則深林密箐水草徧地共行五十五  
里至二郎灣有塘舖無人戶由山足進溝順溝  
而下路稍平過著東塔五十五里至立登三坳  
此巴裡二塘交界處有塘舖少柴草計程一百  
三坳番人稱橋也十里

三坳塘至松林口尖

松林口至大所塘宿



衛藏圖識

圖考上卷

巴塘在裡塘之南五百餘里土地饒美天氣暄  
妍時令則儼然內地也無城郭設糧務一員山  
則峻標甲噶水則流合金沙昔為西藏拉藏汗  
所屬有大喇嘛寺其掌管黃教之堪布由達賴  
喇嘛委放其管理地方之碟巴由拉藏汗委放  
年滿更換歷代相傳至康熙五十七年護軍統

領溫普帶兵由裡塘入巴塘至大所通志作即大所

有磔巴暨僧俗百姓赴營投見願附版圖及西

征之後番民輸誠効力趨運糧儲無少懈雍正

四年川滇兩省提督俱由西藏旋師會勘川滇

疆界次年復遣官指授達賴喇嘛地即於藏屬

之南墩寧靜山即莽嶺立碑定界又於喜松工山

與達拉兩界山巔亦立界山以內均屬巴塘山

以外盡屬達賴喇嘛查造戶口今輸糧賦七年

授土官查什益錯通志作札什朋楚宣撫司授大頭人

阿旺林青副土司均照流官例不世襲今之正

土司彭錯春丕勒副土司成彩春平等皆於頭

人中遴選補授者也去巴塘九百餘里有地名

乍了昔為西藏闡教正副胡圖克圖掌管自康

熙五十八年克取西藏之後即以此地屬達賴

喇嘛該處向設糧務一員乾隆十年已移置拉

里大抵由爐城自莽嶺以西去成都益遠碩隸


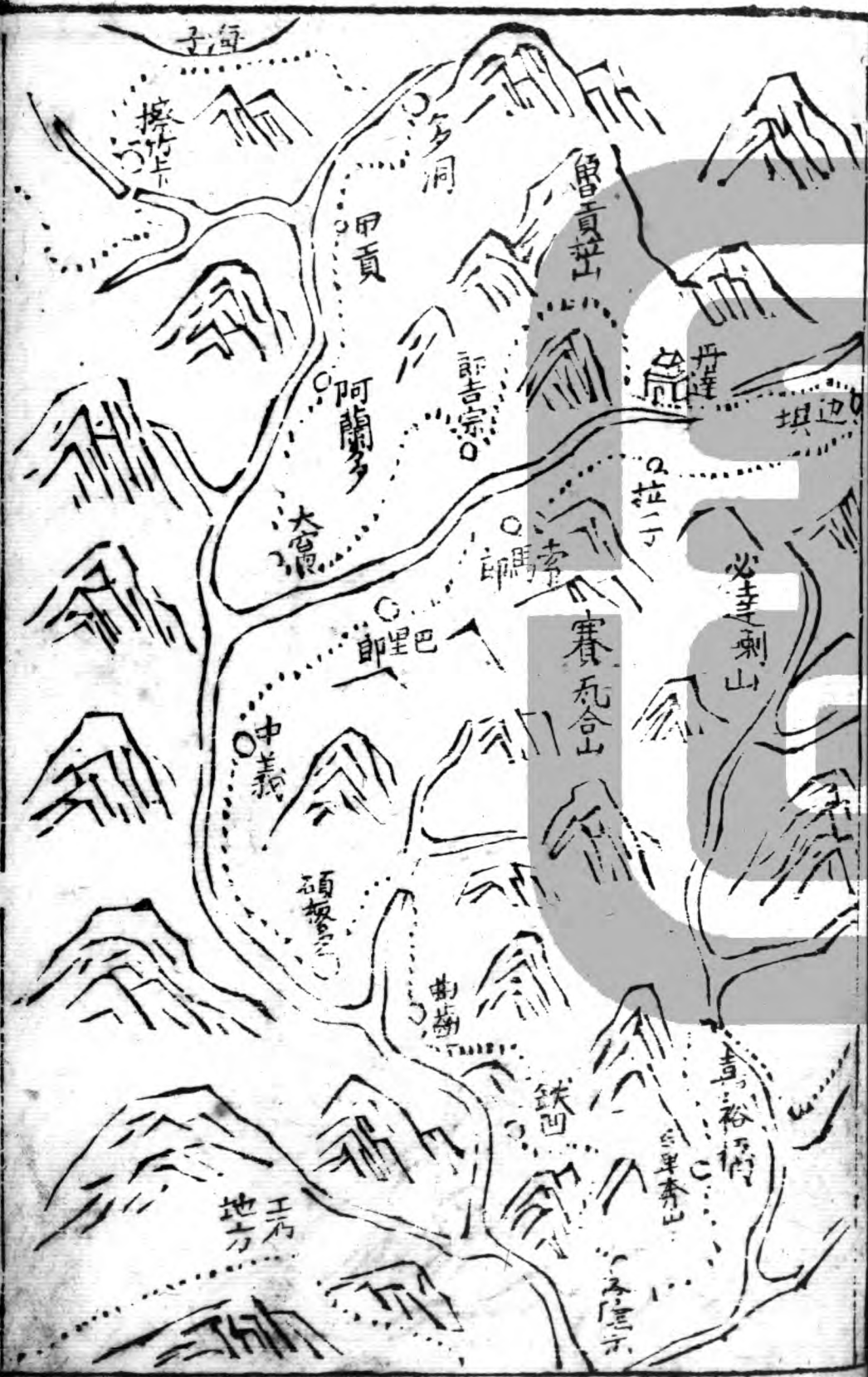


我

朝版籍日久攘來熙往實繁有徒則蠻鄉蹊徑雖不  
煩記里之鼓而得之諮諏中者殊無異身親其  
境矣

且墻垣際木

多循里上園



巴塘至牛古尖  
牛古至竹巴籠宿

巴塘至牛古尖

牛古至竹巴籠宿

巴塘西南行過小山一

自巴塘途次以至西蔵  
有醉馬草馬食如醉輒

疲乏不能行

經茶樹頂渡上大山鳥道臨江勢最險

要四十里至牛古

有河可通舟楫直抵宿處復沿山行景物

喧麗道路逶迤五十里至竹巴籠天氣溫暖有

碉房柴草駐防塘舖計程九十里

竹巴籠至公拉尖

公拉至莽里宿

竹巴籠渡江

即金沙江通蜀之馬湖江

四十里至公拉有柴

草頭人給役由山凹中行五十里過空子頂有

塘舖山峻亦夾渠出沒之區上下四十里至莽

里

即莽嶺有人戶柴草有熟傲供給差役

凡熟傲磔巴皆

番稱頭人換烏拉計程一百三十里

莽里至南墩尖

南墩至古樹宿

莽里過龍新山春冬多積雪三十里過邦木有

碓房柴草有塘舖中有寧靜山勒有與西截分

界碓石南行經大山五十里至南墩有漢人寺

每年七月巴察兩地客民皆雲集貿易如內地

廟會過山四十里至古樹有人戶柴草有塘舖

計程一百二十里

古樹至普拉尖

普拉至江卡宿

古樹過漫山山路雲霧四垂間有瘴厲途次亦  
復崎嶇四十里至普拉有人戶平房柴草有喇  
嘛供役多黑帳房番民行漫坡路六十里至江  
卡有礪房柴草駐防塘舖計程一百里

江卡至山根尖

山根至黎樹宿

江卡行四十里過涿河十里至山根上大雪山  
終年積雪即盛夏亦涼颼刺骨復越小山上下

七十里至黎樹

按黎樹至王卡  
通稱惡八站

有人戶柴草駐

防塘舖換烏拉計程一百一十里

黎樹至阿拉塘尖

阿拉塘至石板溝宿

黎樹過漫坡樹木環映五十里至阿拉塘

屬阿  
布拉

有人戶柴草換烏拉番人頗刁頑不馴又過小

雪山二高下迂折六十里至石板溝有人戶柴

草駐防塘舖有頭人供給差役計程一百十里

石板溝至阿足塘宿

石板溝西南行過大雪山二寒輝騰耀射目迷  
離上下無可駐足行人裹糧而前八十里至阿  
足塘乍了蠻性難馴頗稱狡猾殆亦習俗使然  
有駐防塘舖有頭人給役計程八十里

阿足塘至歌二塘尖

歌二塘至洛加宗宿

阿足塘過漫山二阿足河一水勢汹涌五十里

至歌二塘經平川二十里上山三十里路最險  
要至洛加宗有塘舖頭人供給烏拉計程一百  
里

洛加宗至俄倫多尖

俄倫多至乍了宿

洛加宗沿溝而上傍山行路紆曲稍平第偏仄  
多偏橋四十里過木橋至俄倫多有柴草人戶  
復西南行四十里至乍了有寺院即會典圖注

之扎雅廟也有碉房柴草駐防塘鋪換烏拉此地畚民習性桀驁駕馭亦復不易計程八十里  
乍了至兩撒尖

兩撒至昂地宿

乍了順溝行石徑蟻叢道多梗塞三十五里至  
兩撒有人戶柴草復西行過大雪山路甚陡險  
積雪如銀烟嵐之氣輒中人作病上下六十里  
至昂地有駐防塘鋪有喇嘛供給烏拉計程九

十五里

昂地至噶噶尖

噶噶至王卡宿

昂地順溝行三十里至噶噶上大雪山亂石崎  
嶇積雪層疊秋濤怒湧路復曲折上下行人肌  
寒起栗手指皸裂六十里至王卡有人戶柴草  
頭人換給烏拉有塘鋪計程九十里  
王卡至三道礪尖

三道礮至巴貢宿

王卡經熱水塘二十里至三道礮路平又行二十五里紆折上山路轉峰迴五里至巴貢塘有塘鋪柴草有頭人供給計程五十里

巴貢至苦美山尖

苦美山至包墩宿

巴貢上大山或降或陟終日蹀躞於荒山中六十里至苦美山根亦名窟窿山以山多石穴大

者如堂如皇小者如鐘如盞如鉞掩映迴環上山行拗折而下四十里至包墩有頭人供給烏拉計程一百里

包整至猛卜尖

猛卜至察木多宿

包墩沿河行十里過大山一小山二俱偏橋列如雲棧崎嶇難行上下六十里至猛卜一名孟鋪有礮房柴草在山凹之中沿山臨河復沿河登山



行二十里過大山有地名小恩達皆木石搭備  
橋路甚險窄不可騎行六十里過四川橋抵察  
木多都即昌有土城居民二百餘戶換烏拉計程  
一百五十里

自巴塘至察木多一千四百五里

衛藏圖識

圖考上卷

察木多

古名康

距巴塘千餘里中隔乍了路出西

北天時無異裡塘三山環偏二水合流為西截  
門戶界通川滇北河有四川橋南河有雲南橋  
滇省曾設鎮於此今并歸川省設臺站置糧務  
一員有土城本屬闡教胡圖克圖自康熙五十  
八年

大兵進勦西藏始納款焉頒給正胡圖克圖印信  
住坐察木多大寺其副胡圖克圖住坐邊堪之  
西喇嘛寺又有倉儲巴通志作昌諸巴五家分管大小  
寺院現今之大胡圖克圖怕克巴拉二胡圖克  
圖昔瓦納正倉儲巴丹中測望副倉儲巴多景  
囊結其俗崇信浮屠生子半為喇嘛喜啖生物  
不尚滋味凡習俗與裡塘巴塘少異有由草地  
進藏之類伍齊亦築土為城周二百餘丈內建

大寺峻宇崇檐巍煥奪目有紅帽子胡圖克圖  
協理黃教原隸西藏部落番民多居黑帳房自  
康熙五十八年與其地西南之洛隆宗俱投誠  
歸化洛隆宗之西又有碩般多亦屬西藏部落  
有碟巴二名掌理黃教後被準噶爾佔踞西藏  
亦遣陀陀宰桑凌轢其地僧俗人俱不勝其虐  
康熙五十八年定西將軍噶爾弼統兵進藏該  
處碟巴人衆迎師歸誠而陀陀宰桑遂潛回西

截比總統遣弁改飾異服即令碩般多磔巴嚮  
道至索馬郎擒獲之於是干戈寧謐屬民咸恭  
承糧役無懈以上三地方均奉

特旨賞給達賴喇嘛而達隆宗則在碩般多之南亦西  
截所轄與洛隆宗等同時納款因其四至遼濶  
羌役繁劇又委熱傲者三分治之其樓止有官  
寨樓房窮荒僻壤蓋別有風氣云

察木多軍臣

墨道里軍山圖



星山  
市山

察木多至俄洛橋尖

俄洛橋至浪蕩溝宿

察木多由南河而進偏仄多偏橋行者戒馬水  
複山重路通各部番境四十里至俄洛橋有人  
戶路稍平三十五里至浪蕩溝有碉房柴草可  
棲止馬計程七十五里

浪蕩溝至拉貢尖

拉貢至恩達寨宿

浪蕩溝二十里過畏角塘進溝上山由偏橋行  
險如前雪凌滑甚且有瘴氣八十里至拉貢有  
塘鋪礪房柴草有頭人給役二十里過松羅橋  
昌都屬上山四十里至恩達寨其重役夫馬則類  
烏齊倉儲巴供給馬計程一百六十里

恩達寨至牛糞溝尖

牛糞溝至瓦合寨宿

恩達寨二十里過恩達塘有塘鋪二十里過喇

貢山二十里至牛糞溝二十里過瓦合山高峻

且百折山上有海子烟霧迷離有望竿合週天

數矗立於土臺之上如大雪封山時必藉以為

嚮道才過此戒勿出聲違則冰雹驟至山之中鳥

獸不棲四時俱冷上下逾百里無炊烟二十里

過朧膊梁下山三十里過瓦合塘有塘鋪又二

十里至瓦合寨隸類伍齊有頭人供役計程一

百五十里

瓦合寨至麻利尖

麻利至嘉裕橋宿

瓦合寨西南行四十里至麻利有碓房柴草十

里過山山勢高聳下山繞河而行偏橋疊見三

十里至嘉裕橋番名三有碓房柴草兩山環抱

一水中流天氣暄和地土饒美有塘舖計程八

十里

嘉裕橋至鼻奔山根尖

鼻奔山根至洛龍宗宿

嘉裕橋西南行上得貢喇山山勢陡峻上下二

十五里詰屈如蛇形有松林路患險窄多溜沙

地五里過橋至鼻奔山根五十里至洛龍宗有

碓房柴草換烏拉有塘舖計程八十里

洛龍宗至曲齒尖

曲齒至碩般多宿

洛龍宗西南行經漫坡上坡山路陡險九十里

遇鐵凹塘大山壁立有塘舖順溝而行路稍平

坦二十里至曲齒又名紫駝有大喇嘛寺可尖可宿

近新開一路由東南行五十里至碩般多居人

為春夏水漲繞道也稠密物產亦饒有礪房柴草有駐防換烏拉計

程一百六十里

碩般多至中義溝尖

中義溝至巴里郎宿

碩般多沿溝而上路平五十里過巴喇山勢不

甚峻至中義溝山程平坦五十里至巴里郎有

礪房柴草有塘舖頭人供給烏拉但居人落落

旅况增岑寂焉計程一百里

巴里郎至索馬郎尖

索馬郎至拉子宿

巴里郎進溝三十里上賽瓦合山通志作朔邊馬喇山

風獵獵亂山皆童二十五里至索馬郎又四十

五里至納子沿山繞河而行地多溜沙足却不



前其地有塘鋪頭人給役柴草價昂蓋山元地  
荒致此不易耳計程一百里

拉子至邊堪尖

邊堪至丹達宿

拉子西南沿山而上過必達喇山山路平坦上

下十里下山路偏仄河流縱橫水清淺可褰裳

而涉四十里至邊堪

即達隆宗

有塘鋪二山橫跨四

水環襟為西藏遼濶之區六十里至丹達有塘

鋪營官磔巴供役換烏拉計程一百一十里

丹達至察羅松多尖

察羅松多至即吉宗宿

丹達之麓有廟相傳雲南某叅軍解餉過此歿

於王事屢著靈異土人祀焉過山者必禱之十

五里上魯貢拉山峭壁摩空中一小海蜿蜒上

下夏則泥滑冬則一冰雪槽行人拄杖魚貫而

進不能並此赴巖一險阻也三十里下山五里

至察羅松多五十里至郎吉宗有碉房柴草有塘舖磔巴供給差役計程一百里

郎吉宗至大窩尖

大窩至阿蘭多宿

郎吉宗

一名浪金溝

曠野平坦換烏拉順堪而下有

兩路一由山徑路窄險一由溝路稍平惟夏日水漲多阻四十里至大窩塘有磔巴供給差役路雖平而側進若谷順河而下五十五里至阿

蘭多有塘舖碉房柴草計程九十五里

阿蘭多至破寨子尖

破寨子至甲貢宿

阿蘭多西南行側身循溝而上南北俱有偏橋上山路險窄行人惴然如墜三十里至破寨子

一名阿南卡

有橫石森如人立俗名鸚鵡嘴鑿以為

道四十里至甲貢

屬拉里

有柴無草有塘舖磔巴

供給差役計程七十里

甲貢至大板橋尖

大板橋至多洞宿

甲貢路崎嶇傍山而上下遇小坡漫衍荒涼四十里至大板橋四十里至多洞人烟寥落無傳舍有塘鋪凡往來者即其汎以為棲息地無柴

草計程八十里

多洞至擦竹卡尖

擦竹卡至拉里宿

多洞塘附近水邊率水澣而上二十里上大山山峰峭立雪凌險滑視丹達無異六十里至擦

竹卡

通志作擦楮卡

有熱水塘過山凹中有一湖約寬

七八里長十餘里冬春凍如平地行人履之無怖六十里抵拉里天冷柴草罕有有駐防塘鋪堪布供給差役而烏拉則類伍齊之所供給也計程一百四十里

自察木多至拉里一千五百里

衛藏圖識

圖考上卷

拉里一名刺里在達隆宗西北距察木多千餘里時

氣嚴寒山勢陡險原隸西藏無城設糧務一員

所屬寺院歷委大喇嘛主掌兼磔巴事自準噶

爾車零敦多布侵佔西藏其地黑喇嘛附逞偽


稱河州喇嘛迎師嚮導陰遣番人截奪軍糧後

定西將軍得其情計擒之改委喇嘛經理其地

現今堪布臨喜江錯大業爾巴却結札什自是  
永屬西藏無或憚忒又有工布江達在拉里西  
南工布僻處一隅而江達則西藏孔道天時和  
暖產稻米有水田絕域中之沃壤也先時準噶  
爾侵佔西藏工布人衆堅禦之敵不能入後以  
大兵進藏迎師就撫自今仍隸西藏焉

拉里西

藏道里圖



聖占  
市立

拉里至阿咱尖

阿咱至山灣宿

拉里由溝行復上大山危峯聳峙冰雪四時不  
消晚曠海岸風起雪擁險滑難行五十里至阿  
咱有塘舖磔巴供役再行三十里有海子長四  
十餘里俗傳有獨角獸頗為怪八十里至山灣  
有塘舖少柴草計程一百六十里  
山灣至常多尖

常多至寧多宿

山灣塘由山灣上卓喇山峻險難行約四十餘里多冰雪積石嶙峋共六十里至常多天時常如冬山皆不毛有塘舖居人以樹皮為屋僅數間炊烟零落屬江有磔巴供給烏拉六十里路稍平坦至寧多有塘舖計程一百二十里

寧多至過拉松多尖

過拉松多至江達宿

寧多路平順滿而下四十里至過拉松多即王

巴琿

過橋水潺湲激石有聲橋以東江達屬四十里

至江達地不甚寒有駐防塘舖有柴草計程八

十里

江達至順達尖

順達至鹿馬嶺宿

江達在拉里之西南憑山依谷形勢險要有工布磔巴供給差役沿河而下六十里至順達有



塘舖沿溝而進河道今流林木陰翳一百里至  
鹿馬嶺有塘舖山高無險阻約四十里視前歷  
之冰雪峻嶒怵心劇目者居然平易矣計程一  
百六十里

鹿馬嶺至堆達尖

堆達至烏蘇江宿

鹿馬嶺進溝而上下約四十里山路坦夷微有

瘴厲番稱蒲葛倉寒風凜冽無盛夏者八十里至堆達

一名璫璫倉有塘舖烟火寥寥柴草亦稀順河繞溝

而下過竹貢六十里至烏蘇江路俱坦有塘舖

小磔巴支應柴草牛羊去衛藏佛國較近別開

奇境矣計程一百八十里按此站道里過遠有即堆達宿者

烏蘇江至仁進里尖

仁進里至墨竹工卡宿

烏蘇江水勢平緩順河西行雖僻處一隅而程

途夷坦迥異前險六十里至仁進里在喇嘛寺尖有

塘鋪行者如僕馬告瘁至此可憩息焉由東北而上七十里至墨竹工卡有塘鋪磔巴給役計程一百三十里

墨竹工卡至拉木尖

拉木至德慶宿

墨竹工卡正北接察木多草地之路其水向西流至藏即藏河也水驛有皮船四十里至拉木一名納磨有房舍柴草稀少寺院幽敞人稠地廣遶

河而下五十里過占達塘復西行三十里至德慶計程一百二十里

德慶至蔡里尖

蔡里至西藏宿

德慶其地多候館往來者恒棲止之路旁有塘

鋪繞道而下四十里至蔡里

一作采里俗傳即西游真詮所記之

高老莊有磔巴供給柴草與西藏隔一水二十里抵西藏有駐防在藏之北名三珠剛又其地四

山環峙儼若城垣水秀山竒宛然福地計程六十里

自拉里至西藏一千十里

按成都至西藏道里考之通志並採魚通紀畧及西涉便覽各書其間參差互異大約邊徼遐荒非耳目所易悉凡尖宿之地亦各因人棲止之所及而記之也茲擇其適中者從之又詳諮諳練其途者不敢稍事忽略亦不敢遂為確據存之俾于役者援圖而稽或不迷於所往歟

回

