

日 本 地 理 教 科 書

岩 代

西	沼	橋	新	鯖	瀧	熱	瀧	微	下	深	大
窪	尻	本	湯	湖	ノ	海	ノ	温	ノ	堀	湯
鹽類	硫黃	酸性	鹽類	鹽類	鹽類	酸性	酸性	酸性	炭酸類	酸性	單純
六〇	一五〇	一一六	一〇九	一〇五	一三四	一一三	一一三	百度強	一一〇	一五〇	一一二

水理

陸 前

湯	荒	川	赤	鰻	瀧	臺	新	澤	御	青	獨
花	湯	度	湯	湯	ノ	ヶ	湯	ノ	湯	根	古
鹽類	硫黃	炭酸	鹽類	鹽類	硫黃	鹽類	鹽類	鹽類	鹽類	鹽類	單純
一二七	一四五	一二三	一二五	二二二	二二二	六六	一三二	一一一	一三一	一二七	四八

百六十二

東 山 道

羽

大	後	泥	湯	嶽	大	狐	居	大	熱	熱
瀧	櫻	湯	段	嶽	鱒	湯	平	畑	鹽	海
鹽類	硫黃	酸性	鹽類	硫黃	鹽類	鹽類	鹽類	鹽類	鹽類	鹽類
一四五	五九	一六七	一〇四	一八三	一六六	八二	一三四	七五	一四七	八九

水理

陸 中

高	小	五	赤	湯	温	田	藥	酸	鶴	湯	大	臺	繫
湯	野	色	湯	野	海	川	研	川	脛	田	澤	澤	澤
鹽類	鹽類	鹽類	硫黃	硫黃	硫黃	鹽類	鹽類	酸性	鹽類	鹽類	單純	鹽類	硫黃
一二〇	一四〇	九五	一二〇	一一七	一五一	一一一	一五四	一〇二	一二五	一九六	一四六	一五八	一六九

百六十三

東山道ニ測候所九ヶ所アリ、之ヲ北ヨリ枚舉スレハ陸奥ノ青森、羽後ノ秋田、陸中ノ宮古、陸前ノ石ノ巻、羽前ノ山形、岩代ノ福島、信濃ノ長野、下野ノ宇都宮、及ヒ美濃ノ岐阜、是ナリ、而シテ山形、福島、長野、併ニ宇都宮ノ測候所ハ、輓近ノ設置ニ係ハルナリ、故ニ其觀測ノ度数未タ夥多ナラス、以是此ニハ唯青森、秋田、宮古、石ノ巻、及ヒ岐阜ノ觀測ニ基キ、本道ノ氣候ヲ論スヘシ、

之レヲ數年ノ實測ニ徴スルニ、本道沿岸ノ平均寒暖ハ左ニ示スカ如シ、

日本地理教科書

	最高	最低	平均
青森	八一、一四	一九、〇四	四八、〇二
秋田	八三、六六	二〇、八四	五〇、三六
宮古	八二、二二	二〇、八四	四九、二八
石ノ巻	八四、〇二	二三、三六	五一、六二

東山道

而シテ岐阜ノ寒暖ハ最高八十八度一分六厘、最低二十七度八分六厘、平均五十七度二厘ナリ、廿二年ノ觀測ニ由ルニ、長野ノ寒暖ハ最高九十一度九分四厘、最低七度八分八厘ニシテ、平均ハ五十度七分二厘トス、又福島ハ寒暖ノ平均長野ト伯仲シ、山形ノ平均温度ハ四十三度餘ニアルヘシ、然レハ則チ奥羽ノ沿岸ハ平均寒暖四十八度乃至五十一度半餘ニ上シ、本道山村ノ温度ハ四十三度乃至五十度餘ナリト云フテ可ナリ、次ニ平均氣壓、温度及ヒ雨量ノ總量ヲ舉ン、

	氣壓	温度	雨量
青森	七六、〇四	七九	一一六、三〇
秋田	七六一、一	八一	一六三、六七
宮古	七六〇、五	七七	一一九、三二
石ノ巻	七六〇、八	八一	八八、七六
岐阜	七六一、一	七六	一八五、八七

日本地理教科書

明治廿二年ノ觀測ニ由レハ長野ノ平均氣壓ハ七百六十一佛厘七分濕度ハ七十七總雨量ハ八百廿九佛厘七分ナリ、  
 實測ニ徴シテ屢吹來スル風ノ方向ヲ考フルニ青森ニハ西及ヒ西南秋田ニハ西及ヒ東宮古ニハ西及ヒ西南石ノ卷ニハ北西及ヒ北長野ニハ北及ヒ東岐阜ニハ北西及ヒ北ナリ、  
 今氣候ノ概要ヲ論スレハ下野ノ南並ニ美濃近江ノ諸國ヲ除ノ外東山道ノ諸州ハ皆五寒ノ地ニシテ積雪丈餘ニ達シ堅氷河湖ヲ覆フ又降雨ノ量ハ東北ノ沿岸並ニ兩毛ノ地ニ最モ少ク中帶ノ地之ニ次キ西岸並ニ陸奥陸中ノ西部及ヒ磐城ニ最モ多シ而シテ本道ハ氣候上之ヲ奥羽ノ地並ニ中山道ニ區別スルヲ得ヘク亦之ヲ沿海地及ヒ山村ニ分劃スルヲ得ヘシ、  
 金、銀、銅及ヒ硫黃ハ奥羽最モ多ク之ヲ産ス而シテ石炭並ニ鐵ノ産モ亦少ナカラス明治廿年ノ調査ニ基テ諸鐵ノ産出高ヲ記サン、

氣候

百六十六

東山道

美濃	飛騨	信濃	上野	下野	磐城	岩代	陸前	陸中	陸奥	羽前	羽後
金	七六				七〇	七四〇	一四二	三二七九		一〇五	八六二
銀	七九八八	五八二五				一〇八〇三	一六二	三二九七八	四九五	七九八	一九九四九
銅	一〇五七	六八六	五六		七九六七	五三七	三五六	二六七九	三八六	一六二	二六八六
鐵				一五九二			六四四	一七四〇			
硫黃			四三	八〇九	四三四〇	二八七	四七五	二九七	二四五六		二五九元
石炭		一九〇	一八二九〇			一八四三〇	三三七一	二二四		一三〇七	五四六五

物産

百六十七

右ノ外本道ニ較著ノ鐵産ハ飛驒並ニ羽後ノ鉛羽後並ニ信濃ノ石油、美濃、飛驒並ニ信濃ノ陶土等ナリ、而シテ陸中ハ日本全國ニ於テ最モ多ク、銀ヲ出スモノトス、

植物産ノ主要ナルハ米、麥、豆類、麻、烟草、藍、染草、藥草、蕎麥、海藻、茶、桑、杉、檜、楢、水松、樺、榎、木、栗、榎、胡桃、銀杏、梨、柿、楮、漆、木、桐、竹類、萱類等ニシテ、動物ノ産ニハ、蠶、牛、馬、犬、豚、鶏、家鴨、雁、鴨、雉、鷹、熊、猪、鹿、鯉、鯽、鱒、鱈、年魚、鰻、山生魚、鱒、鮭、鱒、鱈、鮫、魚、鮪、海參、海扇、貝、蠶等アリ、而シテ較著ノモノニ至リテハ、農商工ノ景況ヲ論スルニ當リ之ヲ詳述スヘシ、

明治廿一年ノ調査ニ依ルニ米、麥、茶、漆ノ産並ニ養蠶及ヒ牧畜ノ景況左ノ如シ、

日本地理教科書

縣名	作付		收		稈高
	米	反	米	米	
岩手	四三、二六四、六	四、九八四、八	三八二、一三四	四四、二二九	
青森	四九、九九六、八	四、一八六、四	六〇五、九〇八	四七、二五一	

東山道

秋田	九〇、七五〇、六	五、六三三、〇	八八七、九二一	六二、二九八
山形	七五、一四六、六	五、八三三、六	九五七、五五〇	七〇、九九〇
宮城	六九、七二九、三	六、九三六、三	八五九、四九三	八〇、五六二
福島	七八、五三六、二	八、六六〇、三	一、〇七八、五六九	一一六、四二七
栃木	四五、二八六、二	四、一六二、五	五五〇、五八八	四五、四四二
群馬	二三、九九三、一	四、二九八、四	二七四、九二〇	五〇、〇八八
長野	五八、一六〇、五	七、二九一、七	八六五、四七七	一〇六、四七五
岐阜	五五、七五七、九	四、〇九二、四	六四五、七九六	四五、二九四
滋賀	五五、九二六、六	四、六三二、四	一一〇〇、四〇八	二三、〇〇八

之ニ由テ視レハ東山道中百萬石以上ヲ生スルキノニ滋賀及ヒ福島ノ二縣アリ、又山形、秋田、長野及ヒ宮城ノ四縣ハ皆八十萬石以上ヲ生シ、岐阜、青森、栃木等ハ五十萬石以上ヲ産ス、一反ニ對スル收穫多キヲ爲スハ滋賀及ヒ長野ニシテ、最モ少キハ岩手縣ナリ、而シテ一反ニ對スル全道

日本地理教科書

ノ平均收穫ハ一石二斗六升餘ニシテ、日本全國ノ平均收穫ヨリ少ナキ  
 一凡一斗七升ナリトス、麥類ハ群馬、栃木、岐阜、宮城、岩手、長野、福島ノ諸縣  
 ニ多ク産シ、其收穫大麥、小麥及ヒ裸麥ヲ併セテ群馬ニ五二七、七三八石  
 栃木ニ五二四、八七三石、岐阜ニ三九七、六八〇石、宮城ニ三二一、三八〇石  
 岩手ニ二一八、一〇九石、長野ニ四五九、六〇七石、福島ニ二三〇、〇三四石  
 ナリ、  
 茶ハ、岐阜、滋賀ノ兩縣最モ多ク産シ、宮城、栃木之ニ次キ、福島並ニ群馬  
 其次ニ居ル、左ニ其産出高ヲ示スヘシ、  
 岐阜 二八〇、一六五貫、 滋賀 一九八、六三九貫、 宮城 二四、九五七貫  
 栃木 二二四、三三貫、 福島 一六、八五六貫、 群馬 一〇、二八二貫  
 明治廿年日本全國ニ製出セシ漆汁ノ總量ハ實ニ二一、四一八貫ニシ  
 テ、本道ハ凡其三分ノ一ヲ出セリ、而シテ其多量ヲ産セシ縣ハ左ノ如シ、  
 青森 一、二一九貫、 岩手 一、二六二貫、 栃木 一、〇四八貫、 長野 一、〇四六貫

東山道

福島 一、〇四四貫、 山形 九四〇貫、  
 養蠶ノ業ハ我國ニ於テ最モ貴重スヘキモノナリ、而シテ其産最モ多  
 キハ長野、群馬及ヒ福島ノ三縣トス、之ヲ要スルニ東山道ハ我蠶業ニ首  
 位ヲ占ムルト稱スルモ決シテ虚言ニ非ラサルナリ、今試ニ廿年日本全  
 國ノ養蠶景況ヲ視ルニ、繭ノ産出一、二二四、四七八石ニシテ、繭糸ノ産出  
 ハ一、〇四二、七六〇貫ナリ、而シテ全年東山道ノ産出高ハ繭七九六、九七〇  
 石、繭糸七三六、一四七貫ナリ、然レハ則チ本道ノ産出ハ全國産出ノ一半  
 餘ニ及フモノトス、而シテ産出多少ニ從フテ東山道ノ諸縣ヲ列記セハ  
 左ノ如シ、  
 長野 繭 一九九、三〇〇石  
 繭糸 一四一、八二〇貫  
 群馬 繭 一六三、三六二石  
 繭糸 二五三、四一三貫  
 福島 繭 一二七、〇六五石  
 繭糸 一四〇、八九〇貫  
 滋賀 繭 七八、三七三石  
 繭糸 四四、五九二貫

農

百七十二

岐阜	繭	七、一六六、九石	山形	繭	四、九六六、七石
繭系	四、二二一、三貫	繭系	三、七六一、八貫		
宮城	繭	四、一、二一七石	岩手	繭	二、四、五九三石
繭系	二、八、二一四貫	繭系	一、三、八七〇貫		
秋田	繭	一〇、三九四石	朽木	繭	一〇、一八八石
繭系	九、三九一貫	繭系	一、二、七七九貫		
青森	繭	一、一三三石			
繭系	九、八七貫				

奥羽ノ地ハ原野廣大ニシテ牧畜盛ニ行ハル殊ニ岩手、福島ノ如キハ古來屢々名馬ヲ出セシ所ナリ而シテ岩手、福島並ニ青森三縣ノ馬匹ノ數ハ鹿兒島及ヒ熊本ヲ除ケハ日本ニ冠タルモノトス即チ其數岩手ニ九五、八三四、福島ニ九四、〇五八、青森ニ六七、三五五ナリ之ヲ三縣ノ人口ニ比スルニ岩手縣人ハ百人ニシテ馬拾六頭ヲ有シ、福島人ハ百人ニ十

工

百七十三

五頭青森人ハ百人ニ十二頭ヲ有スルノ割ナリ、長野縣ニモ亦馬匹少ナカラス、其頭數七二、五四七、而シテ宮城ハ六七、〇四二頭ヲ有ス、要スルニ東山道ニ屬スル諸縣ハ滋賀ヲ除クノ外、皆二萬頭以上ノ馬匹ヲ有セサルハナシ、

本道ニ牛ノ産ヲ以テ著名ナルハ青森、岩手及ヒ滋賀ノ三縣ニシテ、其數青森ニ八、九九八、岩手ニ一七、二四八、滋賀ニ一、三、四〇二ナリ、滋賀ノ牛ハ軀体巨大ニシテ強堅、奥羽ノ牛ハ小ナルモ克ク苦役ニ堪ヘ、曾テ牛廢ヲ用サズ、數頭駢列セシメテ牛師之ニ追行ハルハ恰モ羊ヲ追フカ如シ、

東山道ノ工業ハ諸種アリ、一々枚舉スルヲ得スト雖、其主要ナルヲ列記セハ、鐵山ニハ陸中ニ戸中ノ金山、小坂ノ銀山、尾去澤ノ銅山、羽後ニ院内ノ銀山、阿仁ノ銅山、岩代ニ半田ノ銀山、下野ニ足尾ノ銅山、上野ニ小坂ノ鐵山、飛、彈ニ大富銀山等アリ、漆器ハ陸奥ニ津輕塗、羽後ニ春慶漆、羽前ニ最上ノ漆器、岩代ニ會津塗、下野ニ日光ノ漆器等アリ、製糸ノ業ハ長

日本地理教科書

野群馬並ニ福島ノ三縣ニ最モ盛隆ナ極メ、織物ハ陸中ノ南部織、羽後ノ秋田織、陸前ノ仙臺平、羽前ノ米澤織、下野ノ真岡木綿、足利絹、上野桐生ノ織物、近江ノ縮緬、晒布、蚊帳等ヲ以テ最著名トス、又江州並ニ濃州ノ陶磁器或ハ磐城ノ製糸ノ如キモ亦工業ノ較著ナルモノナリ、明治廿年ノ統計ニ由ルニ絹織物、木綿織物、絹綿交織物及ヒ其他諸織物ノ價額高ハ左ノ如シ、

栃木縣	一、五三一、七一〇 <sub>円</sub>	群馬縣	一、四四五、八八九 <sub>円</sub>
岐阜縣	七二〇、二九三	滋賀縣	五六一、四三二
福島縣	三四四、八七三	山形縣	一九〇、四五七
長野縣	一七八、七一八	秋田縣	五六、一〇〇
宮城縣	三四、四八〇	青森縣	一五、六四二
岩手縣	一四、六一七		

又陶磁器ハ岐阜縣ニ三一七、五二九圓、福島縣ニ五七、七八二圓、滋賀縣ニ

東山道

五五、八一三圓ヲ製出セリ、

工業已ニ如斯ク盛隆ニシテ、殊ニ物産中ニ生糸、織物、茶並ニ漆器等アリ、然レハ則チ商業モ亦從テ繁昌ナラサルヲ得ス、就中近江ノ如キハ豪商ノ淵源ナリ、蓋シ江州ノ商人タルヤ質素儉約ニシテ、深ク商業上ノ籌策ニ富ミ、夙ニ内地ノ貿易ニ從事セリ、故ニ封建ノ制未タ廢セラレス、交通ノ便極メテ稀少ナリシ時ニ當リ、已ニ諸國ニ跋渉シ、關西關東ノ貿易ニ從事シ、爲メニ奇利ヲ博セシヲ洵ニ大ナリトス、而シテ今日ニ至リテハ此輩少シク沈着ニ過クルノ憾ナキヲ得スト、雖モ、一旦昔日ノ勇氣ヲ恢復シ、活然トシテ外國貿易ニ鞅掌スルヲ猶ホ前日內國通商ニ從事セシカ如クナラハ大ニ我國商況ノ面目ヲ一變スルヤ毫モ疑ヒナシ、又奥羽ノ人ハ勇敢ニシテ克ク事ニ堪ユルノ性質アリ、此地後日必ス有爲ノ商人ヲ出スヘシ、議論ハ暫ク之ヲ措テ現今ノ商況ヲ述ヘンニ、本道ニハ商業會社四十五アリ、其資本ノ合計凡四十五萬圓、其他商業ニ有要ノモノ

日本地理教科書

ナ視ニ宮城、石ノ巻、前橋、高崎、岐阜、大垣、笠松、大津、等ニ商工會議所アリ、大津亦米商會所ナ有ス、其明治廿年ノ賣買高ハ四十一萬石ニ及ヘリト云フ、  
 本道ニ設置セル國立銀行ハ青森縣ニ二、岩手縣ニ二、秋田縣ニ一、山形縣ニ四、宮城縣ニ一、福島縣ニ四、枋木縣ニ一、群馬縣ニ二、長野縣ニ四、岐阜縣ニ四、滋賀縣ニ四、即チ合シテ廿九ヶ所アリ、而シテ其資本ノ合計ハ四百八十四萬圓ヲ爲ス、其他本道ニハ私立銀行四十五、銀行類似會社百九十九アリ、又其資本ノ合計ハ私立銀行二百二十二萬八千三百餘圓、銀行類似會社ニ二百二十六萬千五百餘圓ナリ、  
 明治廿年商業ノ爲メ東山道ノ諸港ニ出入セシ船舶並ニ其積量ヲ調査スレハ左ノ如シ、

商

百七十六

縣名	出 港		入 港	
	船 數	噸 數	船 數	噸 數
青森	五二八	六〇、一四九	五二八	六〇、一四九
岩手	五九	三〇、九八九	五九	三〇、六二四
宮城	一、一〇九	四七、七六一	一、〇九二	四六、六七六
秋田	五三	三三、〇二五	五三	三三、〇二五
山形	一二四	二六、六七七	一二四	二六、六七七

出

噸 數

入

船 數

噸 數

東 山 道

縣名	出 港		入 港	
	船 數	噸 數	船 數	噸 數
青森	四三	四、四四〇	四三	四、四四〇
岩手	七九	五、四一三	七九	五、三八三
宮城	六三一	二二、五七四	六二八	二二、一四八
秋田	三〇	一、三〇〇	三三	二、〇五一
山形	一三	一、四二〇	一四	一、四八七

出

噸 數

入

船 數

噸 數

道

縣名	出 港		入 港	
	船 數	噸 數	船 數	噸 數
青森	四三	四、四四〇	四三	四、四四〇
岩手	七九	五、四一三	七九	五、三八三
宮城	六三一	二二、五七四	六二八	二二、一四八
秋田	三〇	一、三〇〇	三三	二、〇五一
山形	一三	一、四二〇	一四	一、四八七

商

百七十七

西 洋 形 風 帆 船





日 本 地 理 教 科 書

田作同	三〇三	九九六	三三〇	三〇	二四〇
乾 鮑	三四〇	七三二	五七〇	四二	二一〇
鯉 節	一七五	七〇五	九四三	三六五	一三三
錫	三二七	八五八	三〇三	一三三	四八〇
海 參	一三七	一〇二	六九	一	一
乾 鰻	三四〇	五二五	九六六	四〇	六九六
榨 滓	九六八	七五七	八六三	一七六	八二七
魚 油	五二〇	二五二	二五〇	一五	五

漁業、交通

百八十一

右ノ表ニ依テ視レハ、業漁ノ盛ナルハ宮城岩手ノ兩縣ニシテ、青森之ニ次シカ如シ、又滋賀縣ニ於テ多少ノ漁業アリ、但之ハ主ニ淡水魚ニシテ其收穫未タ非常ニ巨大ナリト云フヲ得ス、  
東山道ニハ古來大路四方ニ通シ、即チ與羽ニハ與羽街道アリ、兩毛及ヒ信州ニハ北陸ニ通スル大道アリ、又本道ノ南方ニハ中山道アリテ美

東 山 道

青 森	四七、〇一	二一〇、二八	二五七、二九
岩 手	四七、六八	二五三、九五	三〇一、六三
秋 田	六四、五八	七七、三七	一四一、九五
宮 城	四五、一三	二六〇、六九	三〇五、八二
山 形	四二、四一	一〇二、二六	一四四、六七
福 島	七四、六八	一九七、〇九	二七一、六五
枋 木	三〇、六二	二三五、三九	二六六、〇一
群 馬	四二、九五	一八三、六四	二二六、五九
長 野	七一、五五	二二三、六三	二九五、一八
岐 阜	四一、〇六	九一、四七	一三二、五三

濃近江ノ地ニ到ルヲ得明治廿二年ノ調査ニ依ルニ國道並ニ縣道ノ延長左ノ如シ、

交通

百八十一



日本地理教科書

右ニ陳ルハ陸運ナリ、而シテ内地ノ水運ニ至リテハ奥羽ニ北上、最上及ヒ阿武隈ノ諸水アリ、中部ニ信濃川、利根川、多摩川、天龍川等ノ上流アリ、南部ニハ木曾川、勢多川等アリテ運漕ノ便ヲ與ヘ、沿海ニハ數條ノ船路アリテ汽船絶ス往來ス、而シテ濱岸亦良港ニ乏シカラズ、港ノ主要ナルヲ舉レハ陸奥ニ青森深八呎、三廐深十呎、小泊深六呎、十三村深二呎、深浦深五呎、野邊地深七呎、安渡一名大湊深廿八呎、川内深十呎、佐井深十呎、大間深五呎、飯港深十五呎、陸中ニ宮古深二呎、釜石深五呎、山田深十五呎、五尺、陸前ニ寒風澤深三呎、乃至六呎、石濱深九呎、乃至十呎、石巻深五呎、乃至十二呎、折濱深六呎、小淵浦深三呎、氣仙沼深八呎、六浦深十呎、大船渡(深十呎)、綾岡(深十二呎)、越喜來(深廿呎)、唐丹(深七呎)、磐城ニ九面(深一呎、四尺)、中位(深三呎、二尺)、荒濱(深一呎、餘)アリ、以上ハ北岸及ヒ東岸ニアルモノニシテ、西岸ニハ羽後ニ酒田深一呎、一尺、古雲深一呎、三尺、土崎深二呎、三尺、船川(深二呎、三尺)、戸賀(深三呎、乃至十呎)、能代(深一呎、餘)、羽前ニ加茂(深二呎、

東山道

三尺、鼠關(深四呎、四尺)アリ、就中最モ著名ナルハ陸奥ノ青森、陸中ノ釜石、陸前ノ石巻、羽後ノ酒田及ヒ土崎、羽前ノ鼠關等トス、其他亦琵琶湖岸ニ碇泊便宜ナルノ地少ナシトセス、  
 明治廿年東山道ノ所屬ニ係ハル廻漕用船舶ハ汽船三七、其噸數一、三、二、七、帆船七、三、其噸數二、七、二、六、日本形船百石以上ノモノ二、三、其石數一、六、一、二、二ニ達セリ、而シテ水陸ノ運漕會社ハ本道ニ四十餘アリ、其資本ノ合計七十二萬六千餘圓ヲ爲ス、但汽船ヲ多數ニ有スルハ滋賀縣ニシテ帆船ハ宮城縣並ニ岩手縣ニ屬スルモノ多ク、日本形船ハ宮城、青森、秋田、岩手、山形ノ諸縣多數ニ之ヲ所有ス、  
 奥羽ノ地ハ古來蝦夷人ノ群居セシ所ニシテ、其證據ノ如キハ獨リ史ニ依テ之ヲ明ニスルノミナラス、古物若クハ地名ニ徴シテ彰然タリ、而シテ信飛ノ地ニモ亦古代ヨリ蕃族ノ徘徊セシハ該州ニ發見スル石鏃、石劔等ヲ研究シテ推知スルニ足レリ、又曰ク奥羽ノ邊陲ニ入リテ農家

日本地理教科書

ノ模様ヲ觀察スルニ、多少蝦夷人ノ遺風ヲ存スルカ如キ觀アリ、信飛ノ山間ニハ蝦夷人ノ會テ居テ搆ヘシコアリヤ未タ之ヲ詳ニセスト雖モ、我石器ノ時代已ニ此地ニ住民アリシハ古物ニ依テ明カナリ、而シテ近江ハ往時帝都ヲ設置セシ地ナリ、濃州之ニ隣ス、然レハ則チ東山道ノ文化ハ滋賀ニ濫觴シ、次第ニ東漸セシモノト稱シテ可ナリ、以是江州濃州ノ地方ハ州人伶俐ニシテ稍、輕浮ノ風ヲ免レスト雖モ、信飛若クハ奥羽ノ山村ニ至リテハ黔首質撲ニシテ、太古ノ民ヲ見ルカ如シ、

明治廿一年ノ調査ニ由ルニ奥羽ノ人口ハ四百二十七萬九千八百五十六ニシテ、中道山ノ人口ハ四百六萬七千三百三十二ナリ、故ニ本道ノ總人口ハ八百三十五萬五千八百八十八ヲ爲ス、又之ヲ一方里ニ配附スレハ奥羽ハ一千八、中山道ハ一千五百六十ノ人口ヲ有ス、然レハ則チ人口ノ疎密ヨリ論スルモ東山道ハ自ラ別レテ兩區ヲ爲スヲ知ルヘシ、更ニ國別ニ從ヒ人口多寡並ニ疎密ヲ示スヘシ、

住民

百八十六

東山道

國名	人口	面積	一方里ノ人口
近江	六七三、五七三	二五八、四四四	凡 二、六五一
美濃	八〇八、八七五	四〇二、八七七	凡 二、〇〇七
飛騨	一一七、一〇八	二六八、五八八	凡 四三六
信濃	一一一、六八五	八五三、七六六	凡 一、二〇六
上野	六七一、五二三	四〇七、二五五	凡 一、四〇三
下野	六七二、九六八	四一一、七五五	凡 一、六三四
磐城	四六二、七六二	四二九、八二二	凡 一、〇七六
岩代	五四〇、一九八	四九七、五二二	凡 一、〇八五
陸前	六八五、一九四	五二六、五三三	凡 一、三〇一
陸中	六〇八、一八八	八三〇、九六六	凡 七三一
陸奥	五七七、四七二	六七二、四四四	凡 八五八
羽前	六六二、四一一	五四六、六三三	凡 一、二一一

住民

百八十七

羽後

七四三、六三一

七四二、九三

凡 一、〇〇一

右ノ表ニ由レハ本道ニ人口最モ稠密ナルハ近江美濃ノ兩國ニシテ、  
 稀薄ナルハ飛騨ナルヲ知ルヘシ、又人口ノ増加ハ統計ニ由ルニ左ノ如  
 シ、但此ニ掲クルハ一方里ノ人口トス、

明治廿一年 同 廿 年 同 九 年 同 五 年

中山道	一、五六〇	一、五三七	一、四二八	一、三二二
奥羽	一、〇〇八	九九〇	九〇八	八五四

由是觀之此地方ノ人口モ亦年ヲ追テ次第ニ増加スルヤ明カナリ、  
 東山道ニ存在セル國幣以上ノ神社ハ廿二ニシテ、寺院ノ數ハ一萬四  
 千近九百八十七アリ、住職一萬以上ヲ有ス、又各宗寺院ノ配到ヲ視ルニ  
 江美濃、飛騨ノ三國ニハ眞宗最モ多ク寺院ヲ有シ、兩毛並ニ磐城ニハ眞  
 言宗ノ寺院多ク、信濃、岩代、陸前、陸中、陸奥、羽前、羽後ハ曹洞宗ノ勢力他ニ  
 超越スルノ觀アリ、

日 本 地 理 教 科 書

明治廿年ノ調査ニ基キテ教育ノ概要ヲ示サン、

東 山 道

校 名	校 數	生 徒
公立小學校	五、七五六	六三二、三五〇
公私立尋常中學校	一一	一、九九八
尋常師範學校	一一	一、〇〇九
公私立專門學校	七	八四四
公立女學校	一	五二
公私立各種學校	一六五	七〇〇六
合 計	五、九六七	六四三、二五九

東山道ニ於テハ小學校ハ岐阜縣ニ、小學生徒ノ數ハ長野縣ニ最モ多  
 シ、而シテ各種學校ト稱スルハ宮城縣ニ最多數ヲ爲ス、又之ヲ本道ノ總  
 人口ニ比スルニ學校ノ數ハ千人ニ對シテ凡七校ニシテ、生徒ノ數ハ總  
 人口凡千分ノ六十六ヲ占ム、

東山道ニ人口一萬以上ヲ有スル都市ヲ人口ノ多少ニ準シテ枚舉ス  
レハ左ノ如シ、

東	山	道
仙臺(陸前)	弘前(陸奥)	山形(羽前)
盛岡(陸中)	三〇、四三六	二八、八八〇
秋田(羽後)	二八、八八〇	二七、一五六
米澤(羽前)	二七、一五六	二四、二一四
岐阜(美濃)	二四、二一四	二二、九〇〇
二六、〇〇二	二二、九〇〇	二〇、八二〇
宇都宮(下野)	二〇、八二〇	一九、五七六
二二、三二〇	一九、五七六	一六、六七一
二一、六三六	一六、六七一	一五、二六一
二〇、五九〇	一五、二六一	一三、九一九
一八、四二二	一三、九一九	
一五、四四九		
一五、二〇一		
一三、七一一		

東	山	道
飯田(信濃)	上田(信濃)	八戸(陸奥)
一三、四六三	一一、〇六七	一〇、四六八
足利(下野)	能代(羽後)	
一三、三九七	一〇、九八八	

右ニ枚舉セル都市中特ニ著名ノモノ左ニ叙述スヘシ、  
仙臺ハ陸前宮城郡ニアリ、廣瀬川ニ臨ミ、奥羽街道ニ當リ東南ニ著名  
ノ宮城野ヲ擁ス、宮城縣廳ノ所在地ニシテ、戸數一萬六千四百五十九ア  
リ、氣候温暖ナラスト雖モ、亦五寒ノ地ト云フヘカラス、鐵道東京ニ通ス、  
市ニ學校、裁判所警察署、郵便電信局等アリ、其繁昌奥羽ニ冠タリ、物産ハ  
埋木細工並ニ絹布等ニシテ、魚介ノ鹽釜ヨリ此ニ輻湊スルモノ亦少ナ  
カラス、蓋シ仙臺及ヒ鹽釜間ハ距離僅カニ四里半ニシテ、鐵道アリ、瞬間  
ニ到ルヘシ、

盛岡ハ陸中岩手郡ニアリ、北上川ニ沿ヒ岩手山ニ對ス、實ニ奥羽第二  
ノ都會タリ、戸數七千三百餘、氣候寒冷ニシテ春秋極テ短シ、岩手縣廳此

ニアリ、奥羽鐵道之ニ通ス、市ニ鐵瓶及ヒ屑糸織物ノ産アリ、五十石以下ノ船ハ北上川ニ依リ、石巻ヨリ盛岡ニ至ルヲ得、秋田ハ羽後秋田郡ニアリ、又久保田ト稱ス、御物川ノ北岸ニ位シ、土崎港ト相隣ス、戸數六千五百九十八、平均温度凡五十度ニシテ、冬時ハ積雪丈餘ニ達スルコトアリ、秋田縣廳ヲ此ニ置ク、商業盛ニシテ、米ヲ各地方ニ輸出ス、土崎即チ其輸出港ナリ、製造品ニ紬及ヒ縮アリ、弘前ハ陸奥津輕郡ニアリ、岩城山下ニ位シ、戸數六千五百四十四ヲ有ス、即チ舊津輕藩ノ城下ナリ、青森モ亦同郡ニアリ、青森灣ニ瀕シ、良港ヲ有ス、戸數二千七百九十三、青森縣廳ヲ此ニ置ク、蓋シ青森ニハ較著ノ物産ナシト雖モ、此地陸奥南部及ヒ函館間ノ交通要路ニ當ルヲ以テ、貿易稍盛大ヲ爲ス、而シテ内地ヨリ、牛並ニ米等ヲ函館ニ輸出シ、函館ヨリハ獸皮、魚類及ヒ外國品等ヲ輸入ス、又青森港ヨリ、每春田舎漢數百人北海

山形ハ羽前村山郡ニアリ、遠ク月山及ヒ湯殿山ト相對ス、平均温度凡四十三度、戸數四千六百九十一、山形縣廳ヲ此ニ置ク、道路善良ニシテ、平坦通商盛ナリ、米澤ハ置賜郡ニアリ、山形ト共ニ養蠶業ノ盛大ヲ以テ知ラル、特ニ米澤織ノ如キハ古來世人ノ嗜好ニ適スルモノナリ、戸數五千六百九、長野ハ信濃水内郡ニアリ、戸數四千九百三十二、長野縣廳ノ所在地ニシテ、鐵道此地ヲ過ク、平均温度凡五十度著名ノ善光寺此近傍ニアリ、香客四季絶ヘス、市井亦爲メニ繁昌ス、長野ノ南ニ川中島アリ、史ニ最モ著名ノ地ナリ、岐阜ハ美濃厚見郡ニアリ、東方稻葉山ニ對シ、北ニ長良川ニ臨ム、戸數五千七百七十一、即チ岐阜縣廳ノ所在地ナリ、鐵道名古屋ヨリ來リ、此地ヲ過キテ京坂ニ連ル、往來頻繁商業盛ナリ、平均温度凡五十七度、稻葉山頂信長ノ城跡アリ、市ノ近傍多ク蠶糸並ニ天蠶糸ヲ産ス、兩糸ノ交織物即



ナ紋縮緬頗ル美麗ナリ、岐阜提燈亦内外ニ佳名ヲ博ス、  
 大津、ハ近江滋賀郡ニアリ、琵琶湖ノ南隅ニ位ス、景色雅清山水優美ナ  
 リ、滋賀縣廳ヲ此ニ設ク、鐵道アリ、亦湖ニ漁船ヲ浮ヘテ往來ニ便ニス、大  
 津固ヨリ商業繁榮ノ地ニシテ、市中ニ米商會所、商工會等ノ設置アリ、而  
 シテ此地ハ昔天智天皇ノ帝都ヲ置カレシ所トス、史ニ所謂ル滋賀ノ都  
 即チ是ナリ、戶數四千六百六十八、犬上郡ノ彦根、モ亦近江ノ名市ナリ、戶  
 數三千五百餘ヲ有シ、琵琶湖ノ東岸ニアリ、然レトモ別ニ重要ノ物産ナ  
 シ、鐵道此地ヲ過ク、  
 宇都宮、ハ下野河内郡ニアリ、奥州街道ノ咽喉ニ當リ、往來頻繁商業盛  
 ナリ、鐵道南北ニ通シ、亦日光ニ到ル、栃木縣廳アリ、市街廣大ナラスト雖  
 モ、頗ル繁榮ヲナス、戶數四千百餘、  
 前橋、ハ上野群馬郡ニアリ、此ニ群馬縣廳ヲ置ク、戶數三千九百六十八  
 鐵道アリ、之ニ依テ南ハ東京ニ到リ、北ハ信州ヲ經テ越後直江津ニ到ル

ヲ得、蓋シ前橋ハ養蠶ノ中央ニシテ其採製スル所ノ生糸我國ニ第一位  
 ナ占ム、市街ノ北方ニ當リテ赤城山ヲ眺ミ、西方ニハ榛名ノ奇峯雲外ニ  
 聳ユ、榛名山腹ニ伊香保ノ温泉アリ、浴客歲々多キヲ加フ、  
 福島、ハ岩代信夫郡ニアリ、市街ヲ阿武川ノ西岸ニ開ク、戶數二千四百  
 八十四餘ヲ有ス、福島縣廳此ニアリ、市街ハ唯ニ養蠶地ノ中央タルノミ  
 ナラス、亦牛馬年々此ニ輻湊シテ市ニ上ルモノ實ニ少ナシトセス、奥羽  
 鐵道此地ヲ通過ス、

〔備考〕

陸羽街道 下野國宇都宮―百哩九鎮―岩代國福島―四十九哩十七  
 鎮―陸前國仙臺以上鐵道―四十七里十七町餘―陸中國盛岡―四十  
 一里三十四町餘―陸奥國青森  
 西沿海道 陸奥國青森―十二里廿四町十六間―弘前―四十四里十  
 六町餘―羽後國秋田―二十六里卅壹町餘―酒田―二十里三十町餘

備考

百九十六

一 羽前鼠關

横道 酒田—三十里廿六町四十間—陸前國山形—十二里六丁餘—  
 米澤—十二里十五町五十九間—岩代國福島  
 東沿海道 陸前國青森—四十四里四十六町餘—陸中國久慈—二十  
 五里二十六町五十間—宮古—十四里卅町四十七間—釜石—四十三  
 里—十八町十四間—陸前國石卷—十二里二十九町十九間餘—仙臺  
 宇都宮及長野間道 下野國宇都宮—十七哩七十四鎖—小山—五十  
 哩七十四鎖五十七輪—上野國前橋—六哩九鎖—高崎—十八哩—積  
 川—四里廿四町餘—信濃國輕井澤—二十四哩六十八鎖—上田—二  
 哩廿一鎖—長野(以上横川輕井澤間ヲ除クノ外鐵道)  
 長野及岐阜間道 信濃國長野—十六里十町三十四間—松本—廿九  
 里半餘—美濃國中津川—廿四里餘—岐阜 岐阜ヨリ飛驒國高山—  
 三十五里十二町五十三間餘近江國大津—鐵道ニテ五十八哩八十七

鎖  
 海路 陸前國秋濱ヨリ渡島國函館—二百六十六哩武藏國横濱—二  
 百八十六哩  
 陸前國青森ヨリ渡島國函館—五十九哩  
 羽後國土崎ヨリ渡島國函館—百四十四哩酒田—五十四哩  
 海峽 海峽ノ主要ナルハ平館海峽陸奥津輕郡平館村及ヒ北郡九艘  
 泊間(山雄渡陸前北鹿郡船川濱及ヒ金華山間)  
 岬角 龍飛崎高野崎小泊崎船位崎尻屋岬大間岬九艘岬(陸奥)黑崎羅  
 賀崎鉾ヶ崎閉伊崎箱ヶ崎尾崎大鹽崎綾里崎(陸中)尾崎伊里前崎神割  
 崎大須崎黑崎(陸前)松川岬(磐城)岩館岬入道崎羽崎平澤村岬(羽後)  
 屬島 較著ノモノハ辨天島(陸奥)松島入舟島寒風澤島野々島桂島宮  
 戸島金華山江ノ島出島長渡網地濱田代島大島(陸前)飛島男鹿半島(羽  
 後)

備考

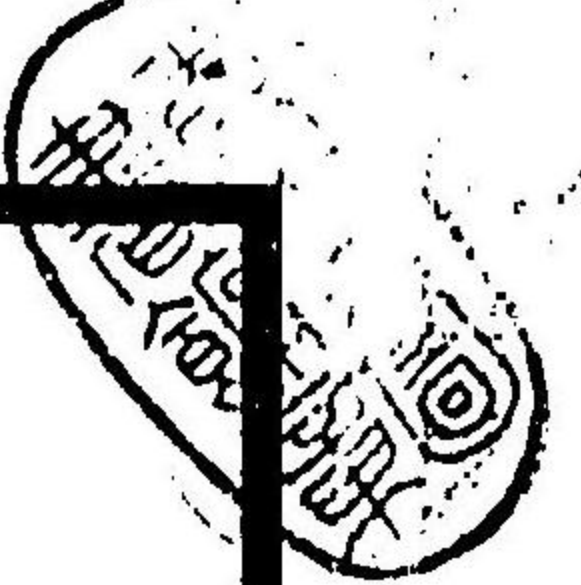
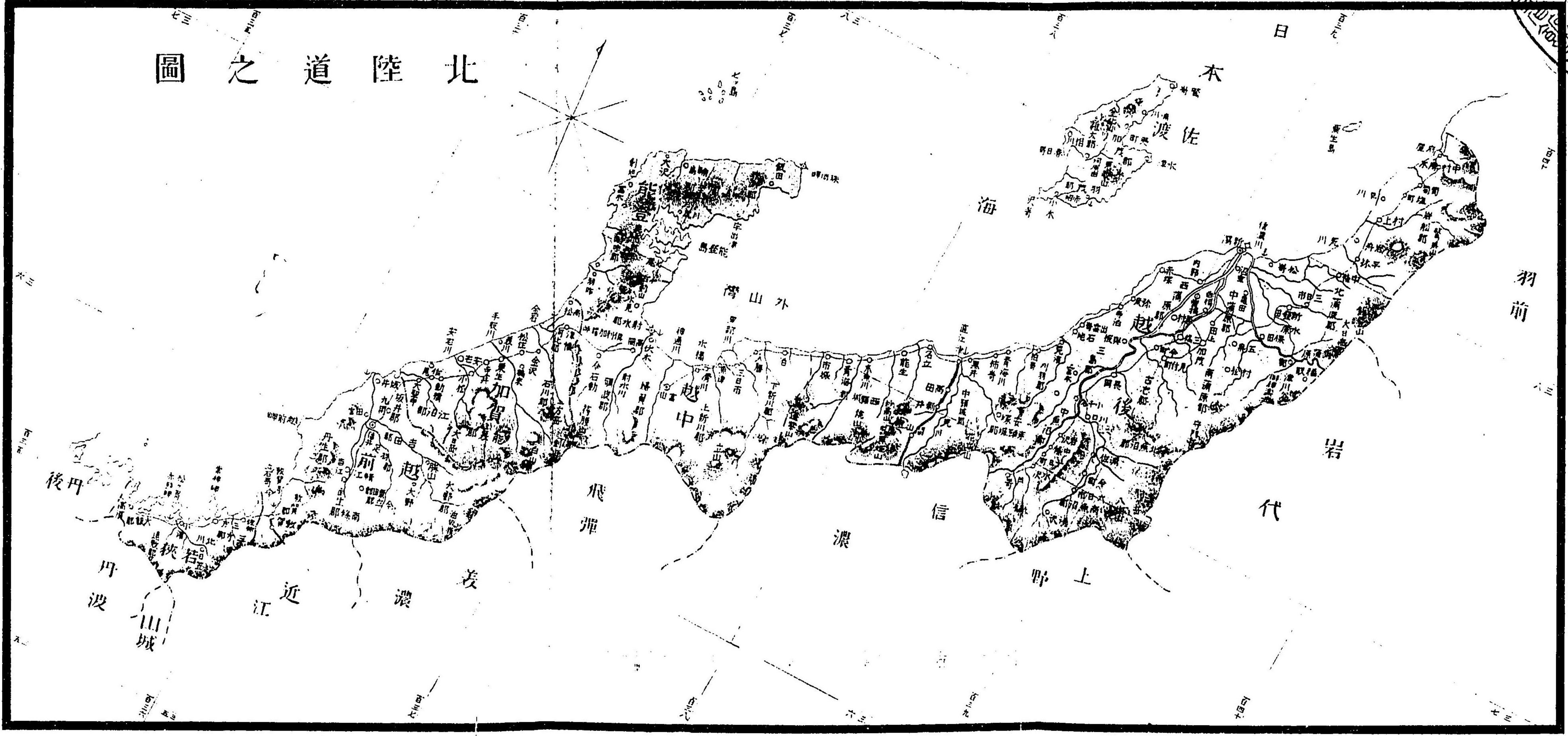
百九十七

第四章 北陸道

北陸道ハ若狹、越前、加賀、能登、越中、越後及ヒ佐渡ヲ以テ成リ、西北ハ日本海ニ瀕シ、東南ハ東山道ニ隣シ、南端ハ山陰道ノ丹後及ヒ丹波ニ接ス、故ニ其位置本洲中部ノ西側ニアリ、之ヲ詳言スレハ本道ハ北緯卅五度十八分ヨリ同卅八度三十三分ニ至リ、東徑凡百三十五度廿七分ヨリ同百三十九度四十四分ニ達ス、

大體ノ地勢ハ東北ヨリ西南ニ延長シ、能登以北ノ海岸ニハ凸凹少シト雖モ、該半島ノ東側並ニ若狹ノ沿岸ニハ岬角津灣殊ニ多シ、又能登ハ其形異様ニシテ、拇指ヲ屈シタルカ如ク、而シテ其指頭ノ端遠ク、佐渡島ト相對ス、越後ノ東、北隅ヨリ清水越ニ至ル直徑凡五十里、清水越ヨリ若狹ノ西端マテ凡九十里、北緯三十七度ニ於ケル濶凡十八里、同三十六度ニ於ケル濶凡二十里ニシテ、本道ノ總面積ハ千六百三十四方里一分二厘ナリ、(就中佐渡ノ面積五十六方里一分二厘)

北陸道之圖



北陸道

〔備考〕

能登ノ北端ヨリ佐渡ヲ通過シテ越後ノ北隅ニ一線ヲ畫シ、又加賀能美郡ヨリ越後北魚沼郡へ一線ヲ畫シ、兩線ノ極端ヲ接續スレハ、其形凡長斜方ヲ作ス、

北陸道ノ東北並ニ南部ニハ判然タル山脈ナク、其山岳皆東山道ノ山脈ノ餘波ニ屬スト雖也、西部ニハ能登ヨリ加賀ヲ經テ紀州ニ出ル東北西南山脈アリ、又能登半島ノ北部ヨリ佐渡ニ達スル山脈アルカ如シ、東北隅ノ諸峯即チ本洲縦山脈ノ餘波ニハ大日岳(五、九六六尺)駒ヶ岳(四、九五六尺)守門岳(六、四一八尺)餘八海山(六、八三四尺)中ノ岳(六、九七九尺)御月山(七、一一二尺)大烏帽子山(六、四六四尺)番場山(七、一一二尺)等アリ、妙高山(八、〇九八尺)蓮花山(九、六八二尺)立山(九、四二三尺)ノ如キハ横山脈ノ餘波ナルヘシ、而シテ白山(八、八七〇尺)大日山(三、二〇一尺)富士寫ヶ嶽(三、一八七尺)日野嶽(二、六七六尺)等ハ皆能登ヨリ紀伊ニ貫通セル山脈ニ屬

山脈

ス能登半島ノ北端ニ寶立山アリ高サ一千六百七十六尺餘ヲ爲ス之蓋シ本半島ヨリ佐渡ニ達スル山脈ノ秀峰ナリ、

右ノ外本道ノ高嶺ニシテ實測ヲ經シモノハ越後ノ割引山(六、四六七尺)柄澤山(六、二八一尺)入道山(六、〇二一尺)鋸山(二、四四一尺)米山(三、二七〇尺)管名山(二、八一四尺)十寶山(二、〇八九尺)淺草山(五、五五三尺)唐澤山(六、二八〇尺)馬下山(二、八一四尺)佐渡ノ東教山(二、一三二尺)金北山(三、八五一尺)金剛山(二、九九八尺)越中ノ勝越山(三、四二五尺)庵山(二、七八九尺)大瀧山(二、〇〇四尺)大高山(二、七〇九尺)志馬山(二、六五〇尺)等トス、

本道亦火山多シ就中世人ノ克ク知ルハ越後ノ妙白山、越中ノ立山、加賀ノ白山等ニシテ孰レモ皆有史紀中ニ暴噴セシコアリ而シテ立山ノ如キハ噴烟尙未タ滅セス佛家ハ此山間ニ地獄アリト稱シテ愚民ノ惡心ヲ清淨スルノ方便トス、

北陸道ニハ長溪ナキヲ以テ信濃川神通川ヒ射水川ヲ除クノ外更ニ

日本地理教科書

北

陸

道

長川ト稱スヘキモノトナシ而シテ諸水皆概テ北流シテ日本海ニ入ル、是本道ノ南方ハ地盤峻高ナルノミナラス能登ヨリ紀伊ニ出ツル山脈南北ニ横ハリ此方向ニ溪谷ヲ生スルカ故ナリ、

信濃川ハ上流ヲ千曲川ト云フ源ヲ信濃ニ發シ魚沼郡ニ依リテ越後ニ入り北々東ニ流走シ新潟ニ至リ海ニ注ク源ヨリノ長サ凡百餘里、最潤ノ處八町新潟港口四町餘途ニ數多ノ川河ヲ容ル故ニ八千八水河ノ稱アリ、舟路西南ニ浜リ魚沼郡十日町ニ至ル二十九里又魚沼川ヲ經六日町ニ至ル三十四里東ニ浜リ阿賀川ヲ經岩代耶麻郡ニ至ル其他諸流舟楫ヲ通スヘシ惟信濃ニ至ル一路激湍ニ阻ス、

神通川ハ源ヲ飛驒ノ中央ニ發シ北走シテ越中ニ入り新川及ヒ婦負ノ兩郡ヲ界シ富山ノ西ヲ經東岩瀬ニ至リ海ニ注ク長凡三十里餘濶四町餘水深シテ舟行ニ宜シ富山ノ西北ニ當リ架スルニ船橋ヲ以テス、舟ノ數六十四、鐵鎖之ヲ連接シテ往來ノ便ニ供ス、

射水川ハ源チ白山ノ東麓ニ發シ、人形山下チ過キテ越中ニ入り、新港ニ至リテ海ニ注ク、上流ニ白川ノ名アリ、長凡四十里、瀧五町亦舟行スヘシ、右ノ外本道ニ較著ナル川河ヲ舉レハ、越前ニ日野川(長廿四里及ヒ其支流足羽川(長二十五里並ニ九頭龍川(長三十二里)加賀ニ手取川(長二十里)大聖寺川(長十八里)越中ニ常願寺川(長十八里)黒部川(長二十里)越後ニ魚沼川(長廿一里)阿賀川(長二十里)三面川(長二十里)荒川(長廿里)姫川(長十七里)アリ、

本道ノ湖ハ皆海源ニ散列シテ、自ラ入江ノ觀アリ、世人之ヲ呼フニ瀧ノ名稱ヲ以テスルハ大ニ其性質ニ適スルカ如シ、又信濃川口ノ平野ニ存スル湖ニ至リテハ、葦口之ヲ沼池ト稱スヘシ、左ニ著名ノ湖ヲ列記セシ、

三方湖ハ若狹ノ東北隅ニアリ、北ニ海ニ連ル、蓋シ此湖ハ三湖相接スルモノニシテ、三方村ノ西ニアルハ周圍二里餘、氣山村ノ西ニアルハ周

圍二里廿八町、久々子村ノ南ニアルハ周圍亦二里餘ニ達ス、

北瀨入江ハ越前ノ西北隅ニアリ、周圍五里廿二町餘、大聖寺川ヲ容レテ北ニ海ニ通ス、

河北瀨ハ一名八田瀨ト稱ス、加賀ノ北隅ニアリ、周圍六里廿町餘、數多ノ細流ヲ容レ、西南流シテ海ニ連ル、

柴山瀨ハ加賀ニアリ、江沼能美ノ兩郡ニ亘ル周圍三里廿二町、今江瀨ニ連ル、蓋シ北瀨入江、河北瀨、柴山瀨並ニ邑知瀨ノ四湖ハ本道ノ西岸ニ雁列シテ自ラ一系ニ屬スルカ如シ、

邑知瀨ハ能登ノ南方ニアリ、羽咋、鹿島ノ兩郡ニ亘ル周圍三里二十二町、長澤川及ヒ飯山川ヲ容ル、而シテ西南ニ一流ヲ開キ海ニ通ス、邑知瀨ハ又千路瀨ト云フ、

福島瀨ハ一名越ノ湖ト稱ス、越後蒲原郡ニアリ、周圍三里三十一町、數川之ニ注キ、又大ニ灌溉ノ便アリ、

加茂湖ハ佐渡加茂郡ニアリ、別名ヲ夷湊瀉ト稱ス、周圍四里廿三町餘、東北ニ當リテ海ニ通ス、此ニ一長橋ヲ架シ、夷町及ヒ湊町ノ兩市街ヲ接續ス、

北陸道ノ地礫泉多シ、試ニ其實驗ヲ經シモノヲ舉クレハ左ノ如シ、

(泉名)	(泉質)	(温度)
湯湧	鹽類	一〇〇 <sub>度</sub>
辰ノ口	鹽類	七八
栗津	硫酸	一一六
加賀松寺	炭酸	五三
深谷	鹽類	五三
山中	鹽類	一一八
山代	鹽類	一六五
能登和倉	鹽類	一八〇
下若	單純	七六 <sub>度</sub>
山田	鹽類	一〇〇
西明寺	炭酸	六〇
中安樂寺	單純	六四
大牧	未詳	一一〇
小川	炭酸鹽類	二一五
西鐘釣	單純	未詳

日本地理教科書

北陸道

湯澤	高瀨	瀧谷	月念	出湯	越後村	論瀨	矢田	椽尾又	大湯	春日山	如法寺	北瀨	關屋	湯ノ澤	成願寺	片平	寺尾	湯澤	貝掛	關山	松ノ山
未詳	單純	炭酸	未詳	鹽類	未詳	未詳	單純	硫酸	單純	未詳	鹽類	單純	未詳	未詳	單純	未詳	未詳	單純	鹽類	炭酸	未詳
一三〇	一五〇	一五〇	六五	一〇三	八五	六五	六〇	未詳	一二〇	六四	六〇	六〇	六〇	七六	五〇	六〇	七〇	一二〇	一〇〇	未詳	一三〇

北陸道ハ北緯卅五度十八分ヨリ同卅八度十三分ニ達シ、西北ニ日本海ニ瀕シ、他ノ三方ハ峯嶺ノ圍繞スル所ト成ル、又東方ノ連峯中高キハ



日本地理教科書

氣候

二百六

八千尺以上ニ聳へ、西方ノ海岸即チ信濃川口ノ如キニハ平坦海ニ連ルノ低地アリ、故ニ地方ニ從フテ寒暖ニ差異アリト雖モ、概シテ云へハ本道ハ寒冷ノ地ニシテ、積雪丈餘ニ達スル所少ナカラス、著者曾テ白山々下ノ牛首ニ遊ヒ家屋ノ構造ヲ視シニ、其結構所謂西洋家ノ如ク皆二階ニ門大ノ入口ヲ構へ冬時ノ出入ニ便ニス、以テ降雪ノ多量ナルヲ察スルニ足レリ、

之ヲ數年間ノ實測ニ徴スルニ北陸道沿岸ノ寒暖ハ左表ニ示スカ如シ

	最高	最低	平均
新潟	八七、九〇	二八、九四	五四、五〇
伏木	八五、二八	二八、五八	五四、八六
金澤	八七、九〇	二九、三〇	五五、二二

日本地提要ニ曰ク白山頂上ニ四時積雪盡キスト、而シテ白山ハ海面

北陸道

氣候

二百七

ヲ拔クヲ八千八百七十尺ナリ、故ニ此地方ニアリテハ八千八百餘尺ノ高ニ登レハ已ニ恒雪境ニ到ルヲ得、  
 金澤測候場ハ海面ヲ拔クヲ數尺ニ過キス、而シテ其平均温ハ五十五度二分二厘ナリ、然レハ則チ此地方ハ高八千八百尺ニ對シテ温ニ凡二十三度ノ差アリ、今此寒暖ノ差ヲ標準ト爲シ、又北陸道山村ノ平均高チ千五百尺トセハ、山村ノ平均温ハ蓋シ五十一度内外ナルヘシ、又曰ク日本海ニハ朝鮮海峡ヨリ闖入シ來ル温潮流アリ、以是沿岸ノ寒暖ハ緯度ニ比シテ稍温和ナルヤ明カナリ、空氣ノ平均壓力濕度並ニ雨量ハ左ノ如シ、

	平均壓力	平均濕度	總雨量
新潟	七六一、四	七九	一六六一、九
伏木	七六一、七	八七	二〇一五、八
金澤	七六二、二	八〇	二五五二、四

本道ニ於テ雨量最大ヲ爲スハ能登半島ノ北部ニシテ、其一年ノ總量ニ千六百佛厘ニ達スヘシ、

空氣流動ノ大則ヨリ云ハ、北陸道ニハ夏期ニハ西風多ク、冬期ニハ

東風屢々吹來スヘシ、而シテ前陳三洲侯場ノ實測ニ徴スレハ最モ屢々

吹來スル風ノ方向ハ左ノ如シ、

新潟ニ於テハ東並西 伏木ニ於ハテ西南並東北 金澤ニ於テハ東

南並東

佐渡ハ古來金銀ノ産ヲ以テ著名ナル地ニシテ、明治廿年ノ製出高ハ金四十六萬二千百二匁、銀百一十一萬九千六百十三匁ニ達セリ、又本道ニハ未タ鐵及ヒ安質母尼ノ産ナシト雖モ、他ノ礦物ニ至リテハ其産決シテ少シトセス、今表ヲ作り之ヲ示サン、

若狹	金	銀	銅	鉛	石炭	石油	硫黃
	一匁	七匁	一匁五	一匁	一匁	一匁	一匁

北

陸

道

越前	越中	加賀	越後
—	六四七	一〇、三三三	二、五二六
三三、五〇九	—	一八、八七四	五、三〇三
六、二八二	七、三五五	—	二、六六四
三、七五五	八、〇	三、三三	一、二三四
二、六三三	四、九三三	—	一、五二二
—	—	—	三、一〇七
—	—	—	三、五五五

此表由テ視レハ本道ニ於テ金ヲ出スハ(佐渡ヲ除ク)越後及ヒ加賀ノ兩國ニシテ、銀ハ越前ノ産ヲ以テ多量トシ、銅ハ越後ノ産最モ多シ、而シテ石油ハ之ヲ越後ノ特産(北陸道ニ於テ)ト稱シテ可ナルヘシ、又硫黃ハ越中獨リ之ヲ多量ニ産ス、右ノ外本道ニ著名ノ鐵産ハ若狹及ヒ加賀ノ珊瑚、能登ノ滿布、佐渡ノ陶土等是ナリ、

植物産ノ重要ナルモノニ米、麥、麻、烟草、藍、茶、藥草、海藻、楮、樫、漆、木及ヒ諸種ノ木材アリ、動物ニハ蠶、牛、馬、雞、豚、猪、鹿、兔、熊、雁、鴻、鳥、山、雞、鱈、鮭、鱒、鱚、鰯、鮪、鰒、鮑、魚、貝、蝦、蟹、等殆ト枚舉ニ遑アラヌ、而シテ製造品ニ至リテハ諸種アリト雖モ、凡著名ノ物ハ農工商ヲ論スルニ當リ逐一之ヲ記述スヘシ

日本地理教科書

北陸道ノ面積ハ千六百三十四方里餘ニ亘ルナリ、而シテ最近ノ調査ニ由レハ田畑ノ廣袤左表ノ如シ、

國名	面積	田積	畑積	田百分比例	畑百分比例
若狹	八五、二一六、一	七、〇三二、八	一、八二二、〇	八、三	二、一
越前	三三八、四八九、三	三九、九八五、二	一〇、二〇三、一	一一、八	三、〇
加賀	二二九、九〇五、二	二八、五一八、九	九、〇六四、七	一二、四	三、九
能登	一八六、三九〇、七	二二、六六九、一	九、一七九、〇	一二、二	四、九
越中	四一四、三二〇、八	七五、六九六、八	一一、七五四、八	一八、三	二、八
越後	一、一九二、九〇〇、六	一五三、五六〇、一	六六、五四七、三	一二、九	五、九
佐渡	八七、六〇四、四	七、九一七、八	三、六六一、九	九、〇	四、二

右ノ表ニ依レハ田畑積ノ最大ナルハ越後ニシテ、越中及ヒ越前之ニ次ク、而シテ總田積ハ本道總面積ノ百分ノ十一強、總畑積ハ其百分ノ三強

ヲ占ムルナリ、

明治廿年ノ調査ニ基キテ、主要ナル農産物ノ統計ヲ舉ケテ農事ノ一斑ヲ示サントス、

北陸道

縣名	作付反別		收穫稈	
	粳米	糯米	粳米	糯米
新潟	一四三、二七〇、六	一七、七三三、四	一、九四九、九五二	一一三、三三二、七
富山	六七、七四〇、九	六、六三三、一	一、二九七、七七三	一一三、二八二
石川	四六、二二八、三	三、四三二、九	七八三、二五八	五九、〇二八
福井	四二、八九五、〇	二、九九三、二	五八〇、二三〇	四五、六〇五

即チ米ハ新潟縣最多ク之ヲ産シ、富山縣之ニ次キ、全道産出力ノ平均ハ一反ニ對シ粳米ハ一石五斗八升、糯ハ一石六斗餘トス、而シテ麥類ハ全道ヲ舉ケテ僅カニ三十六萬五千餘石ヲ産スルノミ、

麻類ハ北陸道ノ特産物ナリ、而シテ其産出高ヲ視ルニ、新潟縣ニ大麻

一一一、三一二貫苧麻一〇〇、七五〇貫、福井縣ニ大麻一五三、三九九貫、石川縣ニ大麻一二〇、六〇三貫、苧麻九六、八四八貫ナリ、漆汁ノ製造高亦少ナカラス、即チ新潟縣ニ一、四五〇貫、石川縣ニ二二、一一〇貫、富山縣ニ一、三三七貫ヲ爲ス、養蠶ノ業ハ未タ盛大ナ極ムルニ非スト、雖ヒ亦視ルヘキモノナキニ非ス、其況景ノ一斑ヲ示セハ左ノ如シ、

	新潟縣	富山縣	石川縣	福井縣
繭	三五、九九一石	一一、〇四五石	一八、六六四石	一一、四三四石
蠶絲	四七、八九〇貫	一八、一七二貫	一七、五七六貫	一一、九四七貫
蠶紙	二八、八七四枚	八六、九一〇枚	八、二三八枚	一一、四三四枚

而シテ蠶紙製出ノ高ニ至リテハ、富山縣ハ實ニ全國ニ第六位ヲ占ルモノトス、製茶事業モ其製出高ヨリ云ヘハ決シテ少小ニ非ス、即チ其製出高石川縣ニ二三五、七五二貫、富山縣ニ二〇〇、七八四貫、新潟縣ニ一六〇、一二七貫、福井縣ニ八六、九〇六貫ナリ、

日本地理教科書

北陸道

北陸道ニ主要ノ工業ハ鑛山業、陶磁器製造、金、銀、銅器ノ細工、製紙業、漆器製造、製藥、絹布、麻布、木綿布等ノ織物アリ、就中著名ナルモノハ佐渡ノ金銀坑、越後ノ石油並ニ石炭坑、越中ノ硫黃坑、加賀ノ九谷燒、象眼細工、越前ノ製紙、若狹並ニ能登ノ漆器、越中ノ製藥、越後ノ麻布、縮布、越中ノ木綿、越前ノ絹布等ナリ、明治廿年ノ統計ニ由テ、絹布、縮布、及ヒ其他ノ織物ノ價額合計ヲ示スヘシ、

新潟縣	富山縣	石川縣	福井縣
六五、六三九七 <sup>円</sup>	四七、三七二二 <sup>円</sup>	七六〇、九六六	二一七、〇八六

陶磁器ハ石川縣ノ製出高十八萬八千九百九十六圓、製紙ハ福井縣ノ製出高九萬六千五百三十八圓ヲ爲ス、

越後ノ新潟若クハ越前ノ敦賀ノ如キハ古來北海船ノ頻ニ往來セシ所ナリ、蓋シ我北海ノ航行タルヤ昔日ハ極メテ危險ナリシト共ニ亦莫大ノ利潤ヲ收メタルモノナリ、故ニ此等ノ航海者ニシテ一旦安然ニ津

港ニ着スルヤ、金銭ヲ徒費シテ歡樂ヲ極メタリ、北海諸港ノ前日繁昌ヲ致セシハ主ニ此ニ原因ス、又越中富山ノ藥商ハ江州商人ニ均シク、舊來我國内ヲ跋渉シテ、其趾跡海内ニ普及セリ、而シテ越後商人ノ普ク關西關東ニ往來スルカ如キ、或ハ越前人ノ鋭敏ニシテ能ク商機ヲ察スルカ如キ、皆北陸道商業ノ繁榮ヲ助ルニ足ルモノナリ、  
之ヲ統計ニ徴シテ考フルニ、北陸道ニハ商業會社八十五アリ、其資本合計凡二百五十七萬三千九百六十八圓、米商會所二(新潟及ヒ金澤)アリ、其賣買出來高七十六萬七千石、而シテ商工會ハ之ヲ越中ノ高岡、加州ノ金澤、越前ノ福井、勝山、坂井、大野等ニ設ク、又本道ニ於ケル銀行ノ種類並ニ配致左ノ如シ、

國立銀行	新潟縣	富山縣	石川縣	福井縣
三	一	一	一	四
拂込資本	一四八、三五圓	三〇、〇〇〇圓	九〇、〇〇〇圓	四〇〇、〇〇〇圓

私立銀行	銀行類似會社	拂込資本
一	七	三〇、八、五圓
三	三	五、六、〇〇〇圓
二	五	九、三、六、五圓
三	三	三、三、五〇〇圓

此表ニ由テ視レハ、北陸道中金錢ノ要用最モ多キハ新潟縣ナルヲ知ルヘシ、  
明治廿年北陸道ノ諸港ニ出入セシ商船ノ數並ニ其積量概テ左ノ如シ、

北 陸 道

縣名	出 港		入 港	
	船 數	噸 數	船 數	噸 數
新潟	一、一九一	一四八、五五六	一、一九〇	一四八、四六三
富山	二、三九	一一一、三二四	二、三八	一〇七、四一四

日 本 地 理 教 科 書

縣名	出 港		入 港	
	船 數	噸 數	船 數	噸 數
石川	六九二	四四,四一六	六九一	四四,四〇七
福井	七五六	二七七,〇〇〇	七五七	二七五,六〇〇
新 潟	二二五	三三,六八〇	二二九	三三,八三二
富 山	一〇八	二二,八七七	一一三	二二,七七七
石 川	七三	三,八六五	七一	三,七〇八
福 井	三〇	二,四五〇	三二	二,六二〇

商

二百十六

北 陸 道

新 潟	一〇,一六六	一八,三二七	一〇,一七五	一七,二一八
富 山	二,六二〇	一九,〇三八	三,〇七一	二〇,七〇六
石 川	八,七五七	二二,六三〇	八,七四八	二二,八二八
福 井	五,五三八	五,三〇五	五,六一五	五,八一六

此表ニ依テ見ルニ、汽船帆船ノ孰レヲ問ハス、出入最繁ノ地ハ新潟縣ニシテ、石川福井ノ兩縣之ニ次クヲ知ルナリ、越後新潟ハ我國五開港場ノ一ナリト雖モ、其外國貿易ハ未ク微々トシテ觀ルヘキモノナシ、今明治廿二年ノ調査ニ由ルニ、新潟港ノ總輸出ハ僅ニ二千二百一十圓廿五錢ニシテ、輸入ハ千八百九圓ナリ、故ニ貿易ノ總高四千廿圓廿五錢ニ過キス、又重要ノ輸出品ハ米酒及ヒ醬油ニシテ、輸入品ニハ鹹魚第一位ヲ占ム、

北陸道ノ沿海ハ漁業隆盛ニシテ、獲収スル所ノ魚介ニ至リテモ亦其種類頗ル多シ、而シテ其主要ノモノニハ鮪、鰯、鮫、鱈、鯖、鰯、年魚、鰻、章魚、

商 漁業

二百十七

海參、鰻等アリ、又能登ノ近海ニハ鯨往々出沒ス、  
 明治廿年ノ調査ニ基キテ茲ニ本道漁人及ヒ漁船ノ數並ニ海産ノ収  
 獲ヲ示サントス、

日 本 地 理 教 科 書

	新 潟	富 山	石 川	福 井
漁 人	三三、四六九	八、九一六	一九、五三二	七、九五九
漁 船	九、三三一	二、七二八	六、七九八	三、九二六
鯨(鹽物)	貫	三、二〇〇 <sup>貫</sup>	四〇〇 <sup>貫</sup>	貫
鰻 同	六七、〇二一	六二、三三二	一四二、一一七	一四七、六八〇
鯖 同	二九、八九三	四八、三三五	五二、三八〇	七三、五三七
鰯 同	四、九三〇	五、四〇五	二二、四〇八	三、九一五
鮭 同	五、〇七八	一〇、五一五	四八〇	二二〇
鱈 同	八、五七八	三、三三七		三七五
鱈 同	五、八四三	一、二一八、九九九	四、二二〇	一四五、四八〇

北 陸 道

鮭 同		五、七六五	一四、七五〇	七、九〇〇
鰻(乾物)	四八、四三三	一六七、三〇〇	一九、八八三	一〇、一七五
田作同	二九六、八九四	一〇五、八七四	二七、三九四	二二、二四〇
鱈 同	一一、三三二	二九、九五三	一一、四五〇	一九、〇七〇
乾 鮑	五、四四一		二四、〇一五	
鰻	二五八、一二六	六六、七五九	三一、四四一	三〇、九二〇
海 參	五九	一三、五二二	三、七二五	
乾 鰻	一四八、九六二	一〇三、二四八	二二、七三三	八、五一七
榨 滓	一〇七、七七八	三、一〇〇	一、四七〇	
魚 油	九、九五二	二〇〇	一、二六六	

右ニ依テ視レハ、漁業ノ最モ盛ナルハ新潟縣ニシテ、富山縣之ニ次ク、  
 而シテ鯨ハ唯富山石川ノ兩縣ニ於テ之ヲ捕獲スルカ如シ、又廿一年ノ  
 調査ニ由ルニ、本道ニ於テ収獲セシ重要海産ノ價額ハ凡百十七萬九千

日本地理教科書

七百卅一圓ニシテ、之ヲ諸縣ニ分配スレハ新潟縣ニ五十貳萬六千四百十五圓、富山縣ニ廿七萬七千九百四十二圓、石川縣ニ廿萬三千五百五十五圓、福井縣ニ十七萬二千四百三十九圓ナリ、			
北陸道ノ大路ハ一方ハ若狹ヨリ丹波ヲ經テ京坂地方ニ達シ、一方ハ越後ヨリ羽前ニ出ツ、又岩代、野州、信州、或ハ飛騨等ニ入ルノ道數條アリ、航路亦少シトセス、明治廿二年ノ調査ニ由ルニ、國道並ニ縣道ノ延長左ノ如シ、			
縣名	國道延長	縣道延長	合計
新潟	九九、七七	一二三、二四	三二二、〇一
富山	三一、四四	六四、四三	九五、八七
石川	二〇、八六	一二五、八一	一四六、六七
福井	一九、一五	九九、五五	一一八、七〇

北陸道ニ布設セル鐵道ハ皆本州ヲ橫斷スルモノニシテ、一ハ越後直

北陸道

江津ヨリ信州ヲ經テ、上野ニ出テ、夫ヨリ武藏ニ入り、一ハ越前敦賀ヨリ江州長濱ニ出テ、東海道線路ト接続ス、直江津ヨリ信州長野ニ到ル鐵道四十六哩一鎖、敦賀ヨリ江州長濱ニ到ル鐵道二十六哩三十一鎖アリ、明治廿年ノ調査ニ由ル郵便並ニ電信ノ線路長及ヒ局數左ノ如シ、					
縣名	郵便線路		電信線路	郵局	電局
	(鐵道)	(陸道)			
新潟	一八、二五	四六四、五二	二六〇、六二	一七二	九
富山	—	一二五、一七	九〇、七二	四九	四
石川	—	一四八、八七	六七、三九	四一	四
福井	八、五二	一五二、九六	八二、五九	四七	五

以上ハ陸路ニシテ、水上ノ運漕ハ内地ニアリテハ、信濃川、神通川、射水川等アリ(水理ノ部ヲ參考スヘシ)沿海ニハ亦數條ノ航路アリ、船舶ノ往來常ニ頻繁ヲ極ム、而シテ港津ノ著名ナルモノハ若狹ノ小濱、深廿、伊越



日本地理教科書

前ノ敦賀深四十五仞坂井深一仞四尺加賀ノ安宅深一仞三尺美川深一仞三尺金石深三尺能登ノ七尾深三仞乃至六仞麥浦深十仞五尺乙ヶ崎(深六仞四尺輪島深四仞一尺宇出津深六仞四尺)九十九深八仞乃至十四仞福浦(深八仞)鯉島深五仞越中ノ東岩瀬深一仞二尺水橋深一仞三尺新濱(深一仞三尺)新港(深五尺乃至二仞)越後ノ新潟深三尺乃至五仞荒川深五尺乃至一仞二尺寺泊(深一仞乃至二仞)出雲崎(深一仞乃至一仞四尺)直江津深五尺佐渡ノ小木(深五仞)多田(深一仞乃至一仞四尺)澤根(深一仞乃至三仞二尺)二見(深五仞乃至十仞)鷲崎(深三仞乃至八仞)夷港深一仞乃至八仞水津深一仞乃至十仞等ナリ、

明治廿年北陸道諸州ノ所有ニ係ル船舶ヲ調査スルニ、汽船三五其噸數二、二九八、帆船一七其噸數一、一二九、日本形船百石以上五百石未満ノモノ七三〇、其石數七一、二〇七、五百石以上ノモノ二〇七、其石數一三八、〇六一トス、而シテ最モ多ク大船ヲ有スルハ富山縣ナルカ如シ、

北陸道

北陸ノ地ハ奥羽ノ地ト均シク、古來蝦夷人ノ徘徊セシ所ニシテ、亦朝鮮人ノ此ニ漂着セシコト少ナシトセス、而シテ沿岸ノ地ニ至リテハ風俗敢テ他諸州ト大差ナシト雖モ、山村ニ入レハ今尙古代ノ遺風ヲ目撃スルコト少ナカラス、白山下牛首村ノ如キハ衣服ノ製大ニ近代ニ異ナルモノアリ、又一般ノ民風ハ頗ル質樸ナリト雖モ、獨リ越前人ハ俗例ニシテ深ク權謀ニ富ムカ如シ、而シテ瀕海ノ漁民ニ至リテハ唯安逸ヲ是希ヒ、更ニ節儉蓄財ノ念ヲ有セスト稱シテ可ナリ、

明治廿一年ノ調査ニ由ルニ、北陸道ノ人口ハ三百八十三萬七千二百八十一ニシテ、一方里ニ對シ二千三百四十三餘ノ割タリ、而シテ十六年ノ人口ハ三百六十一萬二千六百九十三ナリシヲ以テ、六年間ノ人口ノ増加ハ實ニ廿二萬四千五百八十八トス、更ニ國別ニ從フテ人口ノ多少並ニ疎密ヲ示サシ、

國名	人口	面積	一方里人口
----	----	----	-------

住民

二百二十三

若狭	越前	加賀	能登	越中	越後	佐渡
九一、七〇四	五一八、〇一六	四五七、七二三	三〇五、二四七	七五二、四三〇	一、六〇一、五三一	一一〇、六三〇
五四、七五	二一七、六五	一四七、八三	一二二、八九	二六六、四一	七六八、二六	五六、三三
凡一、六七五	凡二、三八〇	凡三、〇九五	凡二、四八三	凡二、八二六	凡二、〇八四	凡一、九六四

日 本 地 理 教 科 書

即チ右表ノ示スカ如ク人口ノ稠密ナルハ加賀、能登ノ兩國ニシテ、其疎ナル若狭、越後及ヒ佐渡ナリ、  
 佛教中北陸道特ニ越中、越後ニ最モ勢力ヲ逞フスルハ真宗ニシテ、其寺院越後ニ千三百餘、越中ニ千八百八十餘、越前ニ七百九十餘アリ、真宗ニ次シハ曹洞宗ニシテ其寺院越後ニ七百餘、越前ニ百三十餘、越中ニ百餘ニ達ス、而シテ佐渡ニ至リテハ真言宗ノ勢稍盛大ナルカ如シ、之ヲ要ス

北 陸 道

國名	學 校 數			生 徒 數		
	小 學	中 學	師 範 其 他	小 學	中 學	師 範 其 他
若狭	一二四	—	—	六七五二	—	—
越前	四六三	—	—	三四、三三七	一七八	一一五
加賀	四三八	二	—	五一、一九一	六六三	一六〇
能登	二九七	—	—	三三、三〇五	—	—
越中	五五四	—	—	九一、七三二	二五六	—
越後	六八四	—	—	八五、二八二	一三七	—
佐渡	四三	—	—	六四、一三	—	—

ルニ本道ニ佛教最モ多數ノ宗徒ヲ有スルハ三越ノ諸國ナリトス、  
 明治廿一年ノ調査ニ基キ學校並ニ生徒ノ多少ヲ擧ケ、本道ノ學事一斑ヲ示サントス、

前表ニ依レハ越後、越前及ヒ加賀ノ三州ヲ以テ學校夥多ノ地ト爲サ、

ルヲ得ス、然ルニ學齡者百ニ對スル修學者ノ比例ハ能登ニ最モ大ニシテ加賀及ヒ越中之ニ次ク、之ヲ詳言スレハ、學齡者百ニ對スル修學者ノ數ハ能登ニ七十三、加賀ニ六十七、越中ニ六十二、若狹ニ五十二、越前ニ四十一、佐渡ニ三十八、越後ニ三十四ナリ、

日本地理教科書

北陸道ニ較著ノ都市ヲ人口ノ多寡ニ從テ列記スレハ左ノ如シ、	金澤(加賀)	九六、七五二	富山(越中)	五五、三〇〇
	新潟(越後)	四四、七六一	福井(越前)	三九、八五三
	高田(越後)	二五、三七四	小濱(若狹)	二〇、〇〇〇
	長岡(越後)	一六、四九二	新湊(越中)	一六、四五九
	新發田(越後)	一二、五八九	武生(越前)	一二、四五一
	敦賀(越前)	一一、九八四	相川(佐渡)	一一、五五二
	魚津(越中)	一一、六〇六	輪島(能登)	一〇、〇八六

此ニ右都市中特ニ著名ノモノ、概景ヲ記述スヘシ、

北陸道

金、澤、ハ加賀石川郡ニアリテ河北郡ニ亘リ、犀川並ニ淺野川ノ兩水其左右ヲ流ル、平均温度五十五度餘、戶數二萬七千三百有餘アリ、石川縣廳ノ所在地ニシテ、商業隆盛ヲ極ム、市ニ象眼細工、黒梅染、落雁扇等ノ物産アリ、而シテ其繁昌北陸道ニ冠タリ、

富山、ハ越中上新川郡ニアリ、神通川ニ沿フテ位シ、東岩瀬ヲ其海港トス、戶數一萬三千二百三十三、富山縣廳此ニアリ、蓋シ富山ハ北陸道ノ要區ニ衝ルヲ以テ、往來頻繁ニシテ、商家ノ繁榮大ニ觀ルヘキ所アリ、而シテ其藥商ノ如キハ最モ著名ナルモノトス、彼ノ反魂丹或ハ一角丸ハ世人ノ普ク知ル賣藥タリ、

新潟、ハ越後西蒲原郡ニアリ、信濃川ノ激流ニ臨ミ、北日本海ニ瀕シテ市ヲ開ク、平均温度凡五十四度半、戶數一萬三百八十五、新潟縣廳此ニアリ、但新潟ハ開港場ノ一ナルヲ以テ、此ニ外國人居留地ヲ設クト雖モ、外國貿易ハ未ダ微々トシテ觀ルヘキノ狀ナシ、然レトモ此地ハ北海ノ良

港ナリ、故ニ船舶ノ幅濶スルヲ甚ク多ク、商業爲メニ繁榮シ、市ニ豪商少  
ナカラス、市ノ近郷多ク越後縮ヲ製ス、而シテ信濃川ハ維ノ産ヲ以テ著  
名ナリ、新潟ヨリ南凡五里ニシテ新津ト稱スル所アリ、此地々下石油田  
アリ、并チ鑿チテ之ヲ汲採ス、

福井ハ越前足羽郡ニアリ、足羽川ニ沿ヒ位ス、四方皆豊饒ノ熟田ナリ、  
戸數八千五百六十八、福井縣廳ノ所在地ニシテ、市ニ奉書紬、奉書紙、油圓、  
雲丹等ノ産アリ、市ノ北方ニ愛宕山ト稱スル丘阜アリ、豊太閤陣營ノ舊  
跡トシテ史ニ著名ナリ、

高田ハ越後中頸城郡ニアリ、戸數五千四百八、鐵道此地ヲ過キ、直江津  
ニ到ル、運輸ノ便頗ル宜ク、商賈隆盛ナリ、市民多ク綿布ヲ織ル、

小濱ハ若狹遠敷郡ニアリ、小濱港ノ東邊ニ位ス、人口凡二萬市ニ漆器ノ  
産アリ、近海亦鯛、鯉、鯖等ヲ産ス、海漕ノ便頗ル宜ク、長岡ハ優美ナル麻布  
ノ製織、武生ハ鳥子紙、墨流紙等ノ製造、敦賀ハ其良港、魚津ハ漆器、指物細

日本地理教科書

工綿布ノ製織、輪島ハ漆器ノ産ヲ以テ著名ナリ、

〔備考〕

北 陸 道  
沿海街道。越後國新潟ヨリ新發田、村上等ヲ經テ羽前國ニ到ルモノ  
四十三里二町三十四間餘、新潟ヨリ出雲崎、柏崎等ヲ經テ直江津ニ到  
ルモノ三十二里十八町三十四間、直江津ヨリ糸魚川、魚津等ヲ經テ越  
中國富山ニ到ルモノ三十一里廿九町七間餘、富山ヨリ加賀國金澤ニ  
到ルモノ十七里三町二十八間餘、金澤ヨリ大聖寺ヲ經テ越前國福井  
ニ到ルモノ二十二里十町四十三間、福井ヨリ敦賀ニ到ルモノ十六里  
九町十四間餘、敦賀ヨリ若狹國小濱ニ到ルモノ十二里三十一町十五  
間餘、  
内地街道。新潟ヨリ津川ヲ經テ岩代國若松ニ到ルモノ三十二里三  
十町五十五間餘、新潟ヨリ三條、長岡、六日町等ヲ經テ上野國澁川ニ到  
ルモノ五十三里廿一町三十八間、富山ヨリ飛騨國高山ニ到ルモノ廿

日本地理教科書

四里二町五十間  
 能登街道。金澤ヨリ能登國羽咋、穴水等ヲ經テ飯田ニ到ルモノ三十  
 二里三十四町四十八間餘  
 鐵道。直江津ヨリ信濃國長野ニ到ルモノ四十六哩一鎖敷賀ヨリ近  
 江國長濱ニ到ルモノ二十三哩三十一鎖  
 海路。新潟ヨリ羽後國酒田ニ到ルモノ六十三哩、佐渡國夷港ニ到ル  
 モノ三十二哩、直江津ニ到ルモノ六十三哩、直江津ヨリ越中國伏木ニ  
 到ルモノ六十三哩、伏木ヨリ越前國敦賀ニ到ルモノ百九十九哩、  
 岬角。城山、澤崎、田切須崎、台鼻、春日岬、彈崎、瀨木岬、(佐渡)天崎、角田崎、椎  
 谷大崎、米山岬、鳥首岬、能生岬、(越後)珠洲岬、(宿)連岬、(金剛岬) (三者ノ總名ナリ) 輪島岬、(能登)立石  
 崎、安島崎、越前崎、(越前)黑崎、常神岬、赤礁崎、押回崎、(若狹)  
 屬。島。粟生島、(越後)能登島、(能登)御神島、(若狹)

中等日本地理教科書上卷終

明治二十四年四月二十五日印刷  
 明治二十四年四月二十八日出版

著者

富士谷孝雄  
東京市牛込區東五軒町  
 三十五番地

發行者

柳原新一郎  
東京市神田區裏神保町  
 一番地

發行者

河出靜一郎  
東京市日本橋區本木  
 町登丁目二十一番地



印刷人

杉原辨次郎  
東京市京橋區元數寄屋  
 町四丁目二番地

發 兌 書 肆


東京市神田區裏神保町壹番地  
敬業社

東京市日本橋區材木町壹丁目廿一番地  
成美堂

東京市本郷四丁目  
敬業社支店

岐阜市米屋町  
成美堂

38
133





022977-001-1

38-133

日本地理教科書(中等教育)

富士谷 孝雄/著

M24

ADB-0918



