



吳中水利全書卷之一

圖
系說

圖以肖輿地形勢吳中之水但觀形勢卽得其趨下之性矣茲先合外境來源次而郡而州邑而境而城彙分煩簡實相綰合蓋總以攬其槩郊原止標要害析以徹其微郭內必識橋梁圖凡五十三竝創自今非襲夫舊系


前所括大端不復枝蔓致同於書中所載

江南北揚州府境



長洲編錄徐家學堂

靖江縣境



浙東紹興府境

東南水利總圖說

水利全書爲蘇松常鎮而作迺總圖兼杭嘉湖者何吳中之水繇杭湖發源自西南而傾東北嘉禾亦其流駛停泓之境非合七郡莫悉端委試閱水源水脈二纂則茲圖之關紐誠大且遠矣或又曰宣歙九陽諸水皆旁注而蘇松常實受焉曷不合江南而僅七郡乎則水源之聯絡應天廣德者編內亦敘之詳矣尺幅有限豈能包括若是之廣粵稽宋元治蹟張官畫地則此七郡爲浙西道正以水限方隅古人之衡量曲當今仍本是義爲圖惟條分縷析水道劃然不紊使披覽者舉目自辨不必強爲複說

蘇州府全境水利圖



吳江水利全圖

圖

四

常州府界

松江府界

松江府界

大江

大江

大海

太湖

蘇州府

崑山縣

吳縣

崑山縣

陽城湖

陳湖

新庄港

黃四浦

三浦

福山港

梅港

白港

港

港

港

港

港

港

港

港

港

港

港

港

港

港

港

港

港

港

港

港

港

港

港

尚湖

元塘

華塘

佳家塘

官家塘

官家塘

官家塘

官家塘

官家塘

官家塘

官家塘

官家塘

官家塘

官家塘

官家塘

官家塘

官家塘

官家塘

官家塘

官家塘

官家塘

官家塘

官家塘

官家塘

官家塘

官家塘

官家塘

官家塘

官家塘

清河

長塘

白塘

白塘

白塘

白塘

白塘

白塘

白塘

白塘

白塘

白塘

白塘

白塘

白塘

白塘

白塘

白塘

白塘

白塘

白塘

白塘

白塘

白塘

白塘

白塘

白塘

白塘

白塘

河運

沙湖

沙湖

沙湖

沙湖

沙湖

沙湖

沙湖

沙湖

沙湖

沙湖

沙湖

沙湖

沙湖

沙湖

沙湖

沙湖

沙湖

沙湖

沙湖

沙湖

沙湖

沙湖

沙湖

沙湖

沙湖

沙湖

沙湖

沙湖

石湖

石湖

石湖

石湖

石湖

石湖

石湖

石湖

石湖

石湖

石湖

石湖

石湖

石湖

石湖

石湖

石湖

石湖

石湖

石湖

石湖

石湖

石湖

石湖

石湖

石湖

石湖

石湖

石湖

太湖

太湖

太湖

太湖

太湖

太湖

太湖

太湖

太湖

太湖

太湖

太湖

太湖

太湖

太湖

太湖

太湖

太湖

太湖

太湖

太湖

太湖

太湖

太湖

太湖

太湖

太湖

太湖

太湖

太湖

太湖

太湖

太湖

太湖

太湖

太湖

太湖

太湖

太湖

太湖

太湖

太湖

太湖

太湖

太湖

太湖

太湖

太湖

太湖

太湖

太湖

太湖

太湖

太湖

太湖

太湖

太湖

太湖

蘇州府全境水利圖說

蘇郡原隰東西北高印獨西南卑陷具區浩淼無涯從此駛入西北境港瀆又合梁溪以南諸水爲之貫注而蘇誠澤國惟水勢至此漸平故曰平江順水惟東流趨納滄海僅有吳淞婁江

白茆港三道

此外唯七鴉港亦通洩然不如三道之形廣勢順餘港浦竝淺狹僅

供吐

然晝夜潮汐逆上故水勢來疾而去緩稍

遇靈潦蘇患偏甚於他郡矧出海三道泥沙易

壅浚不及時則嘉定太倉常熟高鄉之水反瀉

吳邑山鄉之水順傾吳江崑山長洲常熟之低

鄉寧不爲壑閱尺幅得一郡梗槩參以古人成

說則治水之法思過半矣更松嘉湖杭四郡運

艘及南北商販芻糲方舟共取道蘇境所爲裨

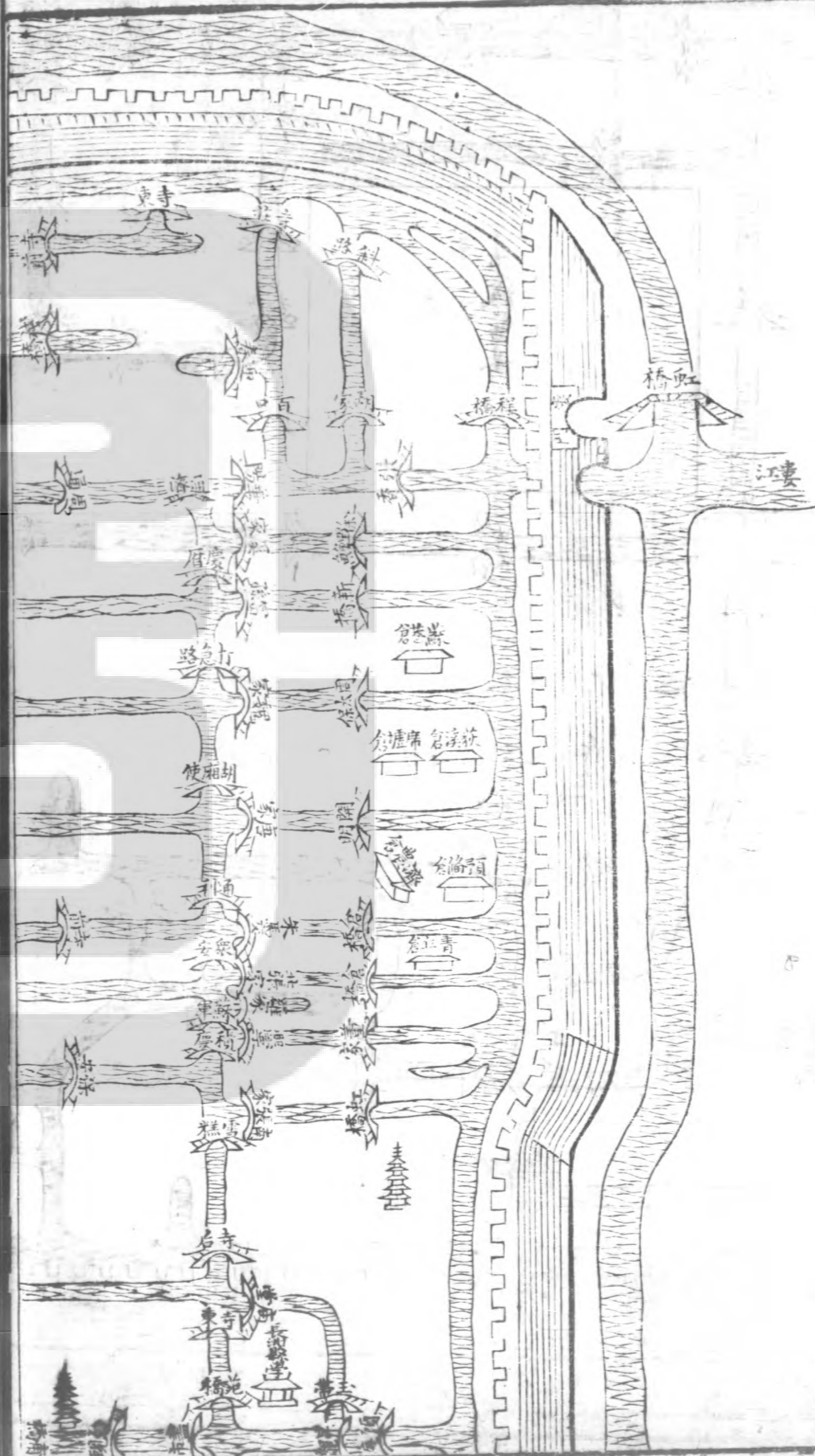
國計惠民者漕渠并急說者謂濬吳淞婁江白

茆之餘力卽兼治焉以逮四境周環之河脉斯


實根本之論

蘇州府城內東北隅長洲縣分治水道圖

東



南東南



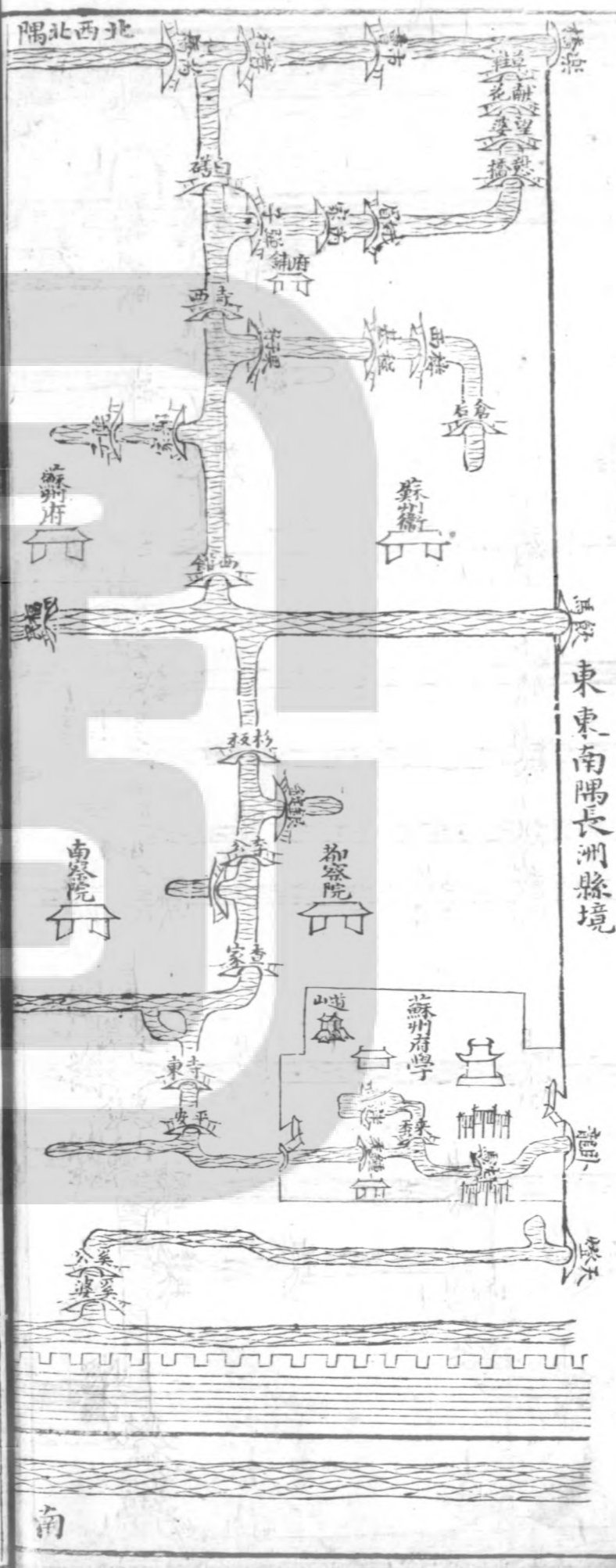
境縣本隅

吳中水利

卷一

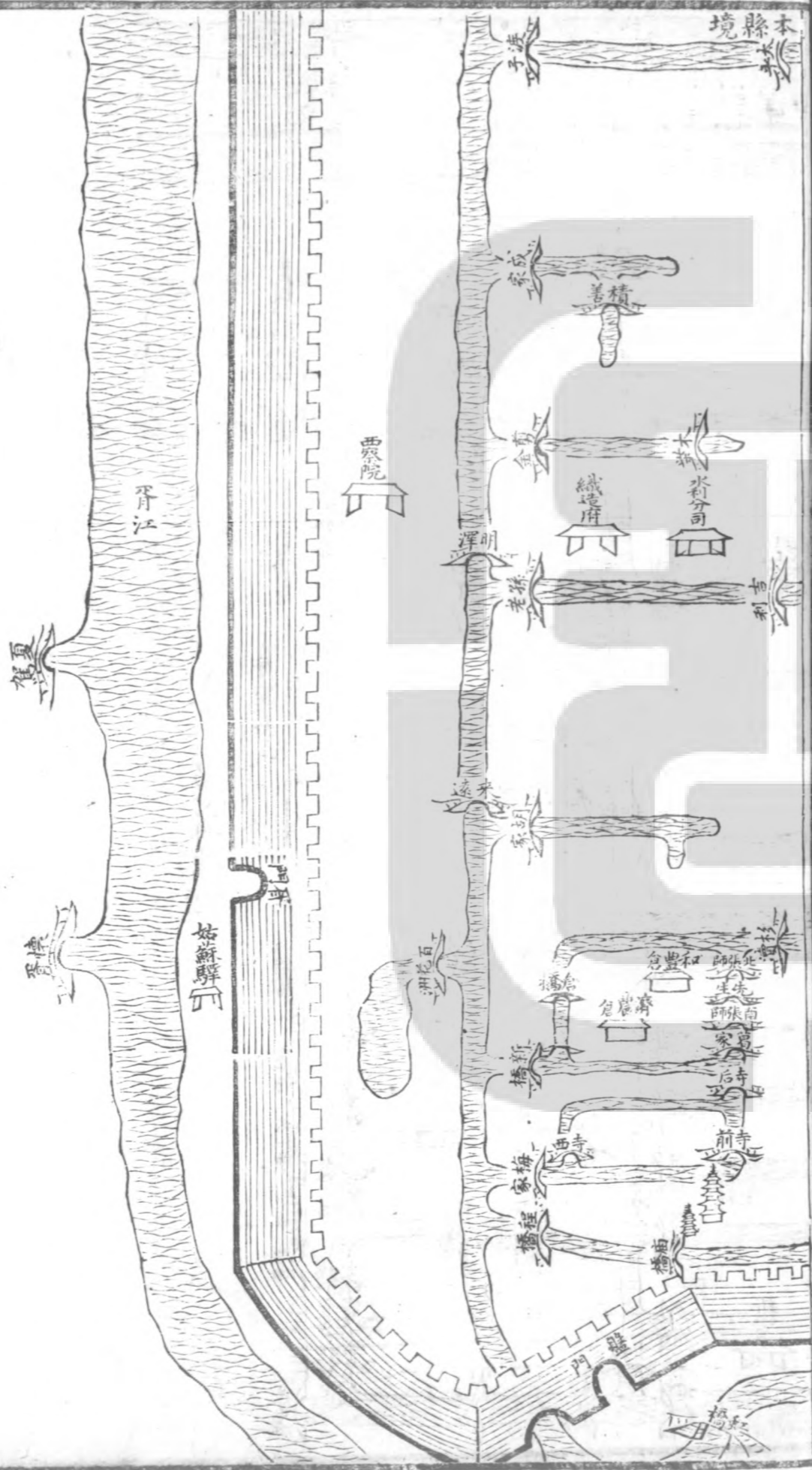
圖

西西北隅吳縣境



東南隅長洲縣境

南



本縣境

胥江

姑蘇驛

門

西

蘇州府城內水道圖說

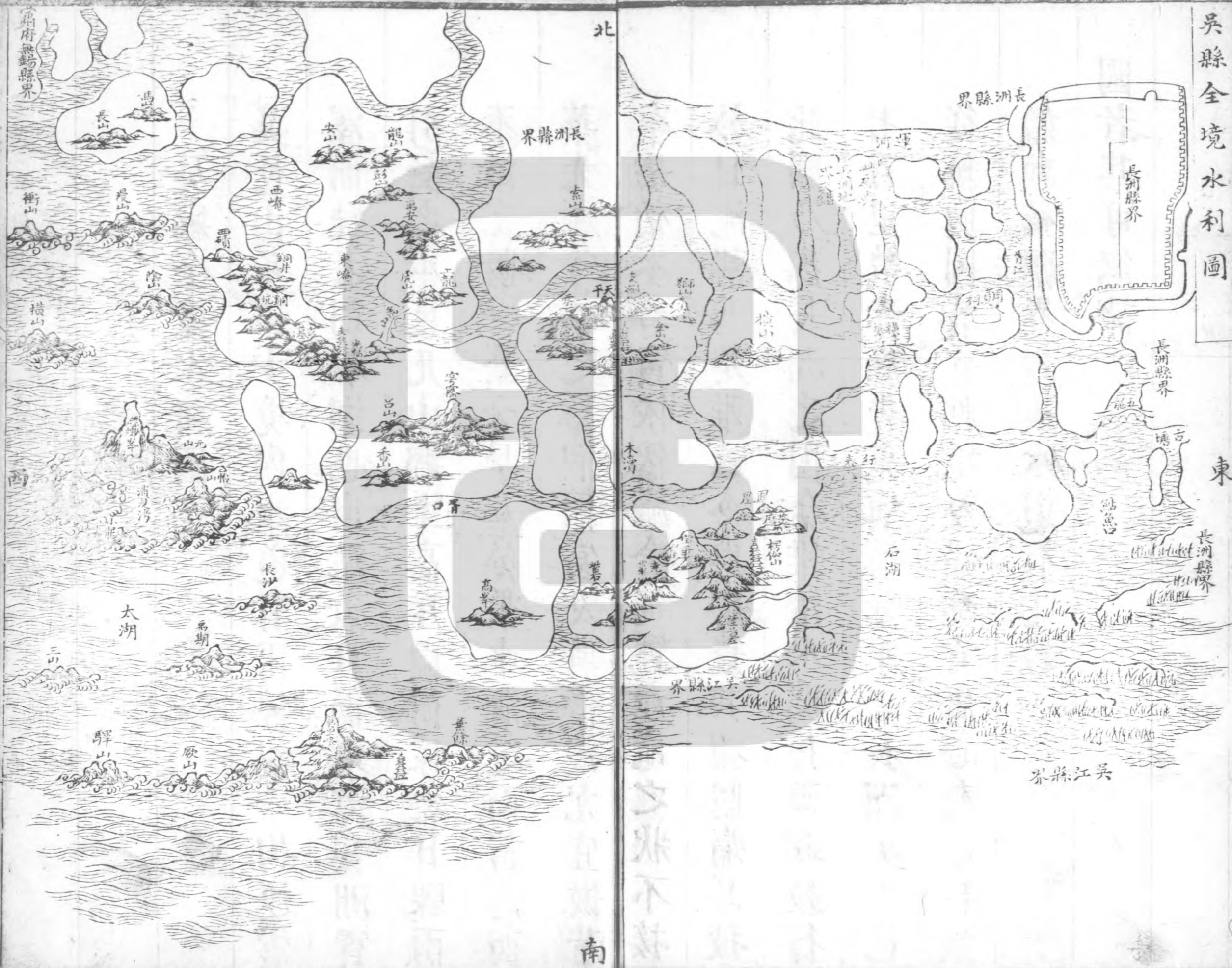
蘇城四達外濠深廣增雄天塹具區宣洩之水所
共繇也至葑關忽隘而以一橋爲束使南來運道
統歸胥江形勢負險古人建設之意良可深思城
內河流三橫四直之外如經如緯者尚以百計皆
自西趨東自南趨北歷唐宋元不湮入我

明屢經疏濬嘉靖以前仕宦烜赫居民豐裕葢吳壤以
水據勝水行則氣運亨利更隨巷陌舟楫通駛凡
載運薪粟無擔負之煩殷殷富庶有以哉隆萬後
水政廢弛兩厓植木爨石漸多侵占及投瓦礫穢
積河形大非其故生齒廬舍西屬吳邑者貌似繁
華東屬長洲蕭條光景不堪名狀而水流關係盛
衰實有徵驗繙閱郡邑各志摹勒城圖水道大半
掛漏舛錯葢城廣地寬方幅誠難布置而筆法粗
疎則非楮狹之故矣今先繪總圖以全城區畫兩
邑轄界次析四隅爲四圖曲肖各河遠近表識橋
梁踈密卽久壅淤舊跡按圖可稽則斯圖之點撥
位置不綦難乎曰欲理蘇城血脉何敢自惜苦心

長洲縣全境水利圖說

長洲東南北皆連湖澤西障吳邑諸山隆崇突兀泉澗紛紜溢入長境陽城沙湖陳湖及朝天獨墅等蕩漾之滔天莽地竝仰洩於吳淞婁江但值吳淞澱淤僅此婁水涓涓長之低鄉積荒數十萬畝貢賦無所出累縣包賦最苦窪丘悉坐囊底不近城郭不臨運道官舫商艘所經行率見稻麥青黃依然廬舍沉竈產龜之狀不接於目流離悲楚唯邑令與鄉農共抱隱痛耳披此圖乃悉長洲之困今惟治水開荒兩政竝行七百里煢赤庶幾免填溝壑乎○長洲吳兩邑從無輿圖皆緣轄境互錯莫肯庸心有之自茲始叅核疆界以辨水道有志經國者其可忽諸

吳縣全境水利圖



吳縣全境水利圖

圖

古

北

南

東

長洲縣界

長洲縣界

長洲縣界

長洲縣界

長洲縣界

江吳縣界

江吳縣界

府無錫縣界

衡山

長山

長山

橫山

陰山

雷山

西嶺

銅片

坑河

東嶺

龍山

龍山

龍山

龍山

龍山

龍山

龍山

龍山

龍山

素山

素山

素山

木海

蒼若

高亭

太湖

禹期

長沙

驛山

厥山

黃山

橫山

行

石湖

魚

塘

魚

魚

魚

魚

魚

魚

魚

魚

魚

魚

魚

魚

魚

魚

魚

魚

魚

魚

魚

魚

魚

魚

魚

魚

魚

魚

魚

魚

魚

魚

魚

魚

魚

魚

魚

魚

魚

魚

魚

魚

魚

魚

魚

魚

魚

魚

魚

魚

魚

魚

魚

魚

魚

魚

魚

魚

魚

魚

魚

魚

魚

魚

魚

魚

魚

魚

魚

魚

魚

魚

魚

魚

魚

魚

魚

魚

魚

魚

魚

魚

魚

魚

魚

魚

魚

魚

魚

魚

魚

魚

魚

魚

魚

魚

魚

魚

魚

魚

魚

魚

魚

魚

魚

魚

魚

魚

魚

魚

魚

魚

魚

魚

魚

魚

魚

魚

魚

魚

魚

魚

魚

魚

魚

魚

魚

魚

魚

魚

魚

魚

魚

魚

魚

魚

魚

魚

魚

魚

魚

魚

魚

魚

魚

魚

魚

魚

魚

魚

魚

魚

魚

魚

魚

魚

魚

魚

魚

魚

魚

魚

魚

魚

魚

魚

魚

魚

魚

魚

魚

魚

魚

魚

魚

魚

魚

魚

魚

魚

魚

魚

魚

魚

魚

魚

魚

魚

魚

魚

魚

魚

魚

魚

魚

魚

魚

魚

魚

魚

魚

魚

魚

魚

魚

魚

魚

魚

魚

魚

魚

魚

魚

魚

魚

魚

魚

魚

魚

魚

魚

魚

魚

魚

魚

魚

魚

魚

魚

魚

魚

魚

魚

魚

魚

魚

魚


魚

魚

吳縣全境水利圖說

吳邑山多田少境內水道有限停泓一掬連震澤而駛者則石湖也出鮎魚口而東瀉長洲實引受之本邑凡山鄉土高斥鹵樹稼之日驟雨不滋亢陽立藁憂旱甚於畏水泄緩而蓄急西華光福等塘之枯涸固當及時修浚尤宜倣昔人之遺法計畝鑿池以資灌溉斯曠潦竝有賴焉惟喜農人務本黽勉輸將糞田甚力無荒蕪之病所轄運道止楓塘一帶慮或梗阻亦與長洲繡錯而治彼多此少故吳中水政吳獨易於他邑云

吳江縣全境水利圖



松江府華亭縣界

浙江嘉興府嘉善縣界

吳縣界

北 長洲縣界

越水溪
吳山本境

太湖

西

東

長洲縣界

湖州府烏程縣界

南

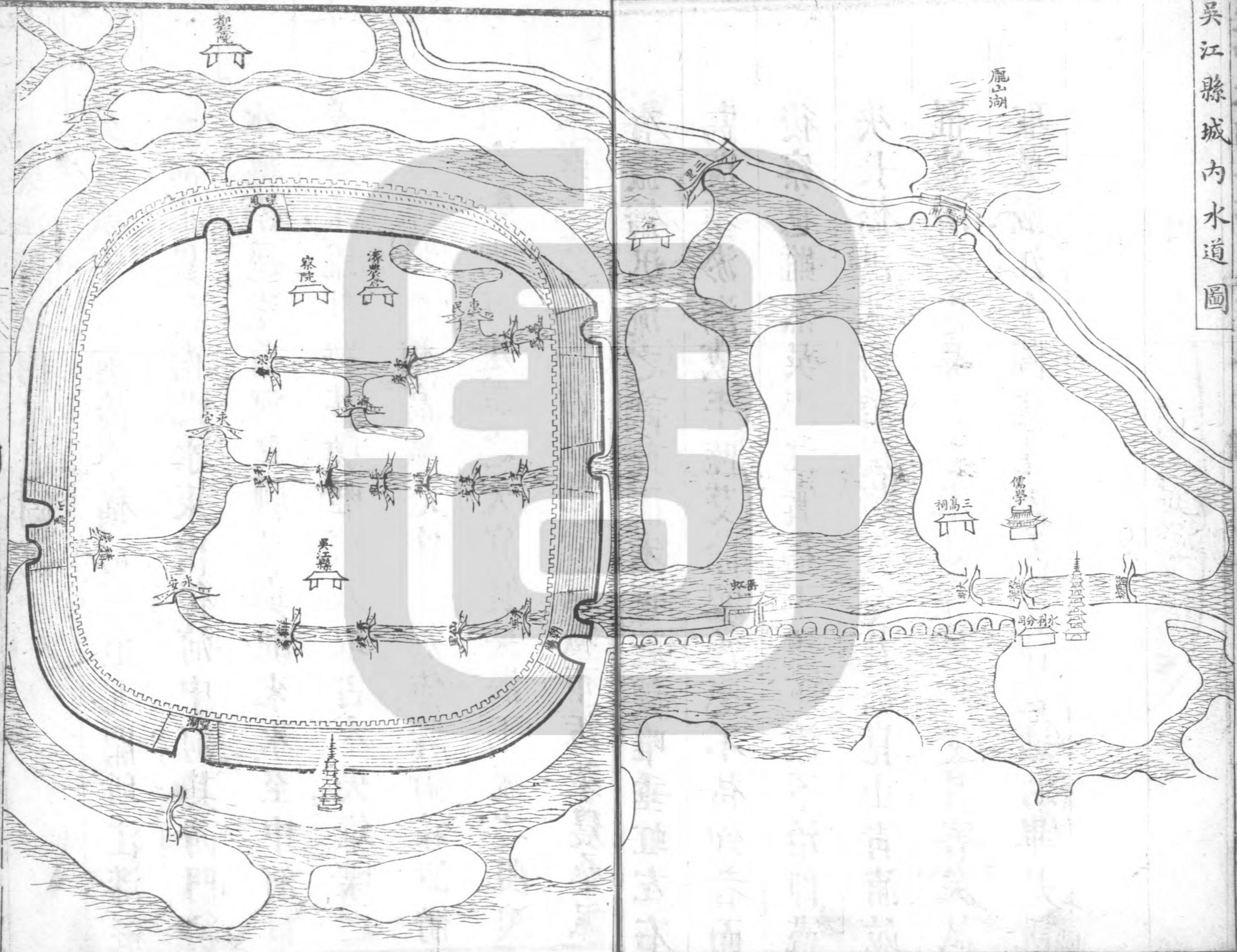
嘉善縣界

嘉興府吳縣界

吳江縣全境水利圖說

吳江四境皆湖澤分流百派交橫雜出雖一望
平疇無延袤二三里之燥土真水面浮丘也鄉
村煙火非舟楫不通自古無輓路至宋慶曆後
始相繼爲官塘土塘荻塘以濟郵傳三塘蜿蜒
相續隨水架橋及泄水之竇無慮千百蓋具區
東下之水邑爲首衝利在宣而病在遏故昔人
有撤橋迅流之議此固未可輕談唯垂虹左右
蒿蘆壅淤漸成平陸芟除鑿浚恐不待知者而
後察也雖然吳淞江實爲下流下流不治卽盡
決長橋洪漲滔滔疾趨徒令長洲崑山青浦並
罹波濤之慮吳江亦未必益反均受其害矣試
取吳淞江全圖與此圖互參證焉迺可畢是說

吳江縣城內水道圖



吳中水利全書

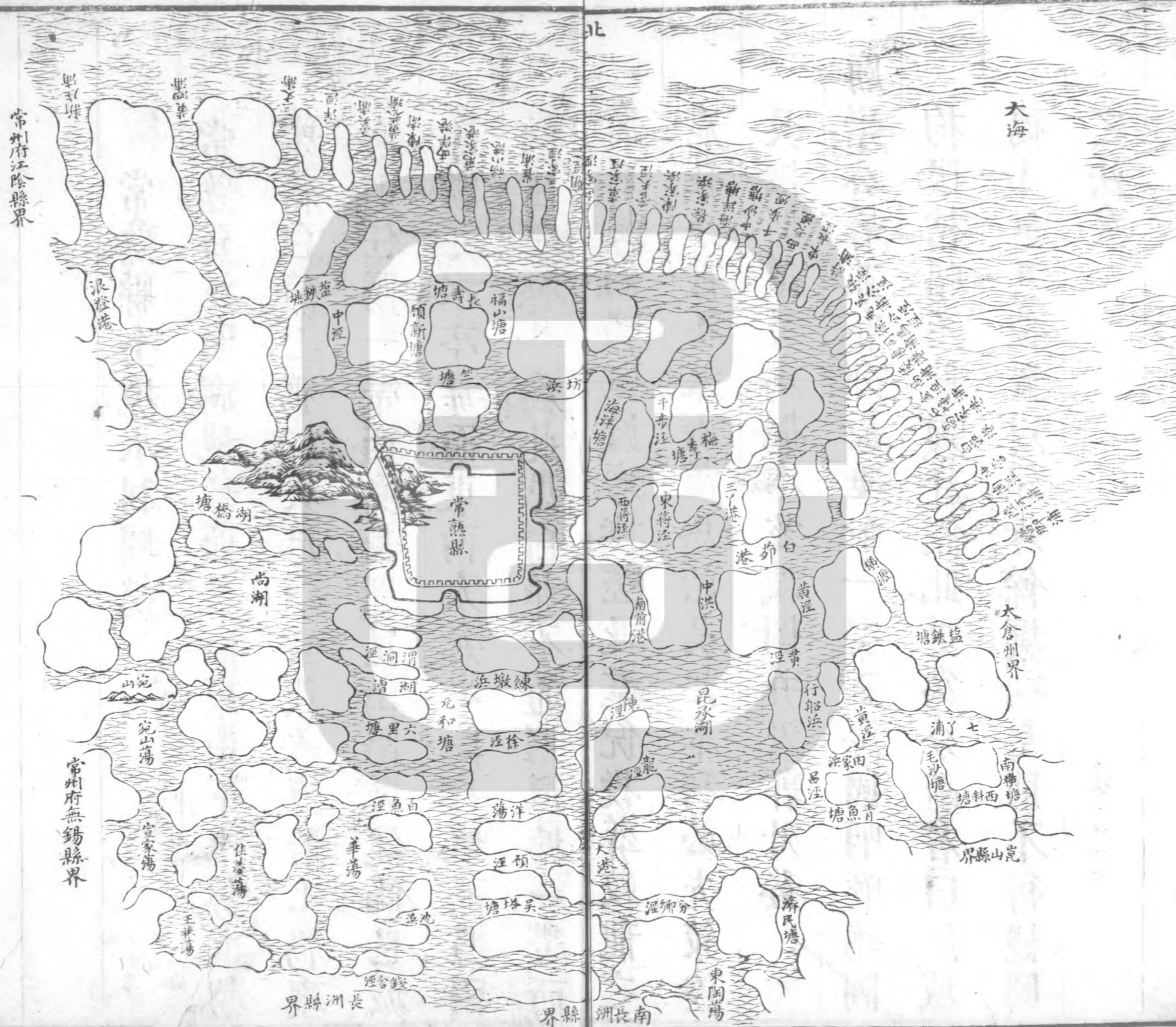
卷一圖

吳江縣城內水道圖說

吳江城中有前後中橫河三道北關所注潏縱
一河直貫於南此水東出後河中河其西門納
水迤南逕達前河又轉北與北來水至中河口
交會東流其勢甚駛唯城基取占水央雉堞之
下築基培土稍高城心窪下每值驟雨霖澍衢
沉巷沒此非建置之失宜實吳淞下流之阻洩
耳吳淞久弛不治江邑豈獨城市污萊農桑飄
腐西風湖嘯室廬席捲嗟此耄倪投葬蛟龍之
窟往事能不寒心故思治吳江水利必先策浚
吳淞斯議最爲握本茲城圖并及郭外蓋
廟學公署並在郊原垂虹一帶正澤國咽喉總圖
拘限楮幅不能周詳假此更爲分疏若曰江城
褊小歛其位置以郊外餘壤補焉則不得觀圖
之法矣

常熟縣全境水利圖

東



西

常州府江陰縣界

常州府無錫縣界

長洲縣界

南長洲縣界

大海

大倉州界

崑山縣界

常熟縣全境水利圖說

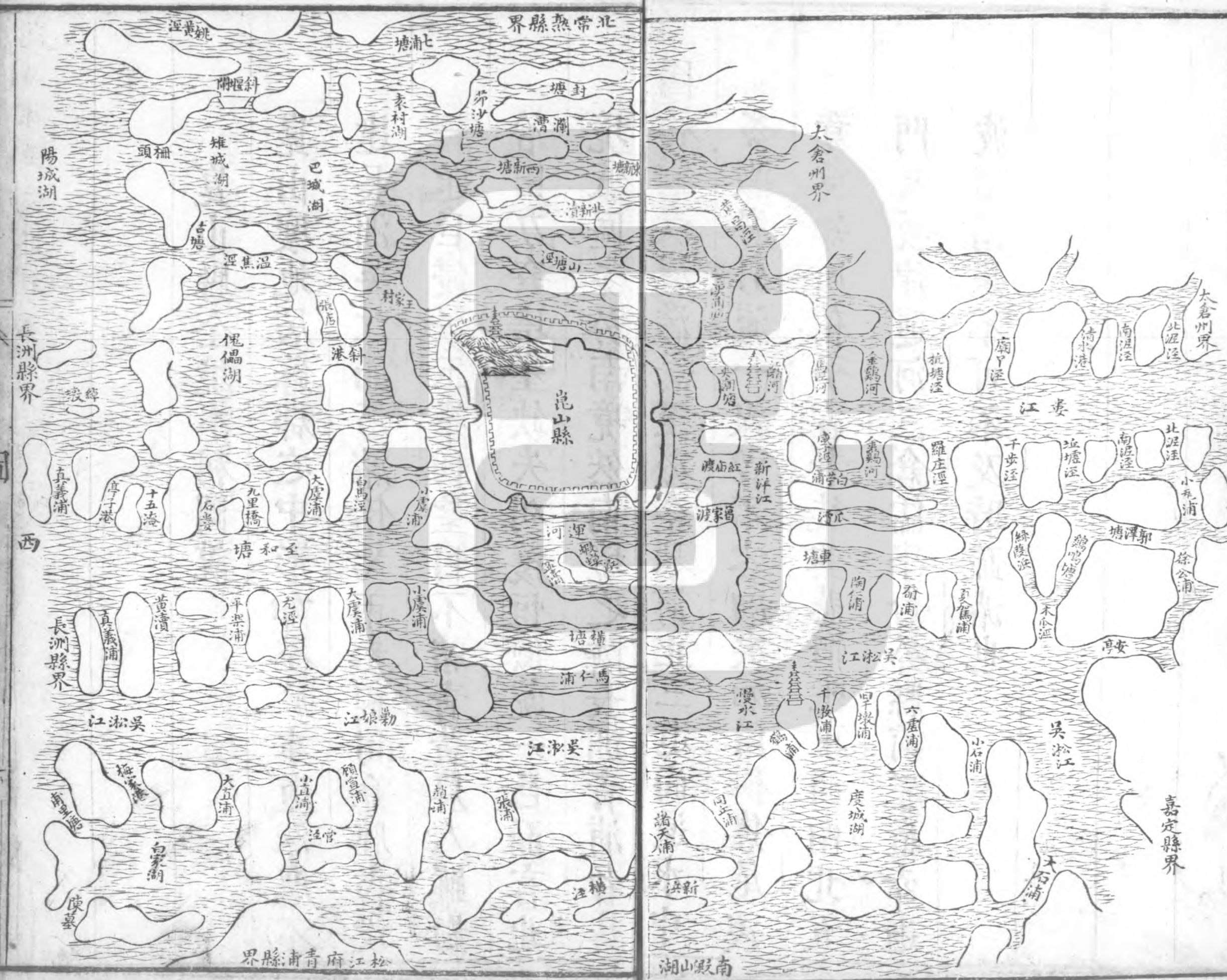
常熟負江面湖地形西北高東南下水勢直趨
唯藉白茆七鴉二大港浦宣洩入海若七鴉壅
淤則任陽一帶西受長洲崑山陽城傀儡巴城
等湖之水亭毒而東南太倉之岡身地高遇雨
倒注逆奔并爲此患白茆不通則潭塘一帶西
南受江陰無錫之水繇蠡尚等湖王墓宛山等
蕩而來俱合華蕩奔潭塘而潭塘尤患故講白
茆七鴉疏浚不獨長崑等邑被無疆之利而常
熟之窪產盡成膏腴安得尚有催科之困乎唯
境內河港斜徑百出建閘築壩不可不詳議云
爾

常熟縣城內水道圖說

常熟縣城倚虞山東麓左昆湖右尚湖雲和塘射其胸福山塘穿其背縣治前後有橫河七道西受山水東注運河如琴之繫絃故曰琴川在昔琴河深廣可通巨艦

國初猶洪流湍急至於今琴河止三道尚通水中多澱淤引流一線曾不容舫矣如所稱焦尾溪竟莫知所在弔古者徒興悲慨唯東西南北五門及要津運河三倉儒學會於縣前三道幸逝波涓涓是不可不及時疏濬也

崑山縣全境水利圖



東太倉州界

太倉州界

嘉定縣界

太倉州界

北常熟縣界

西長洲縣界

松江府青浦縣界

南嘉定縣界

崑山縣全境水利圖

圖

三

崑山縣全境水利圖說

崑山壤地居蘇郡之中形如釜底水道深廣不
逮長洲吳江而污瀦倍焉雨未經旬丘塍盡沒
一逢巨浸登玉峯四望目不睹青黃農人雖勤
治田力窘培壅缺失刈穫恒儉就一邑而言北
境低區多於南境然南境之隣長洲青浦者其
產卑窪亦難名狀歷稽往牒水年必厄尤病於
吳淞澱淤西南二境之水橫溢白茆阻塞西北
無涯之水迸來僅此婁江一線引注入海逝流
于于徐徐能敵驅放之猛急乎東南壤接嘉定
一帶高阜懼旱總之吳淞通駛則灌溉奚患無
資故談水利至崑邑真可痛哭流涕

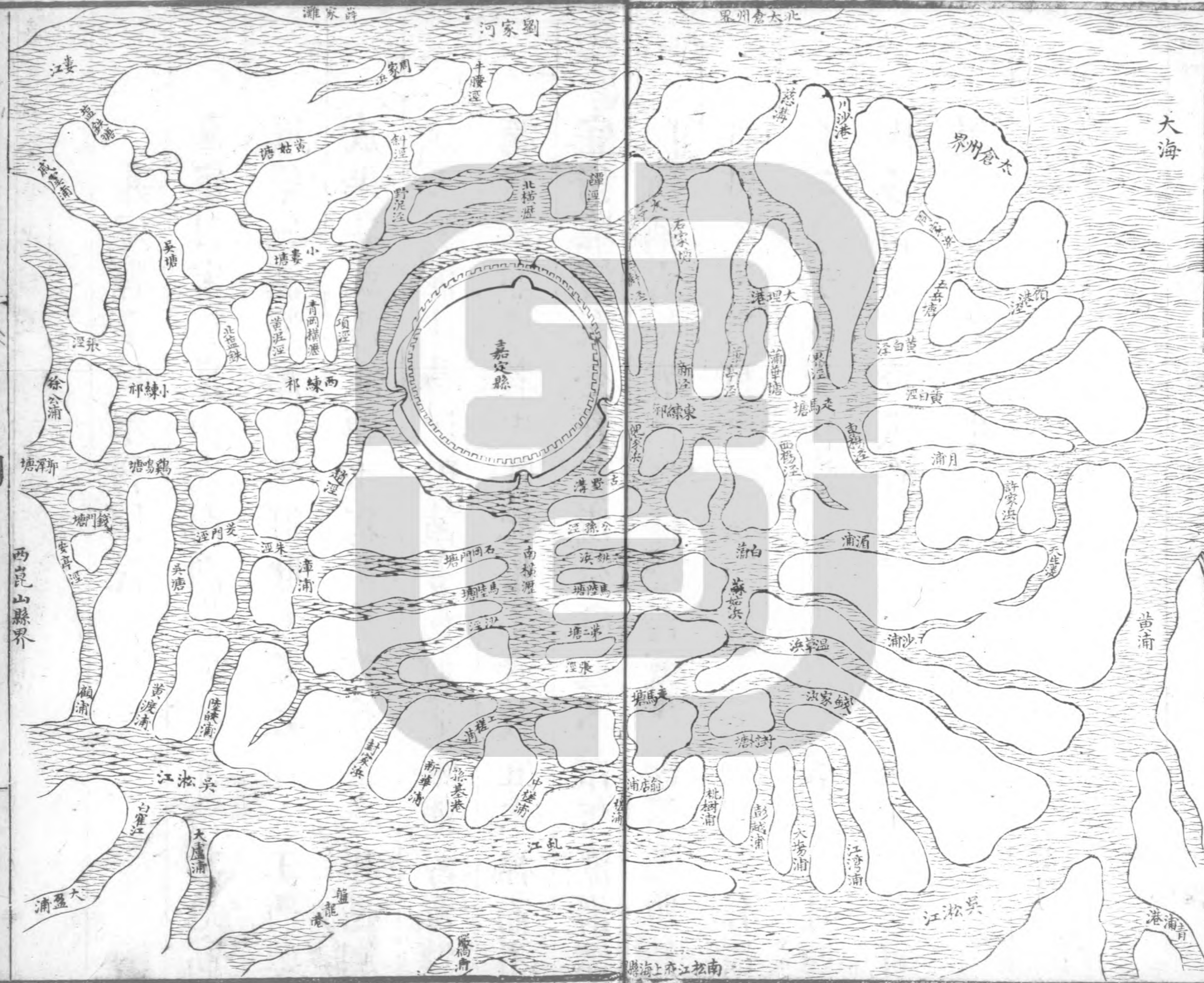
崑山縣城內水道圖說

崑山建治相取水法東西南北洪流衆趨羣會
海潮湖水至此均緩互見清濁玉阜之下初皆
汚池藪澤後漸爲平陸嘉靖間跨至和塘而城
周環浚濠其城西南運道則迤南而之東北分
引婁江水徑遶城外直達玉虹橋其留暉門水
關所納大都皆巴城傀儡陽城諸湖蕩之所傾
也城中水道自至和塘而外支流紆曲各有情
致說者云水至山迎關係士人科名勲業且四
隅多田疇旱潦咸資蓄洩勿謂涓涓細流遂可
置之若存若亾也

嘉定縣全境水利圖

大海

東



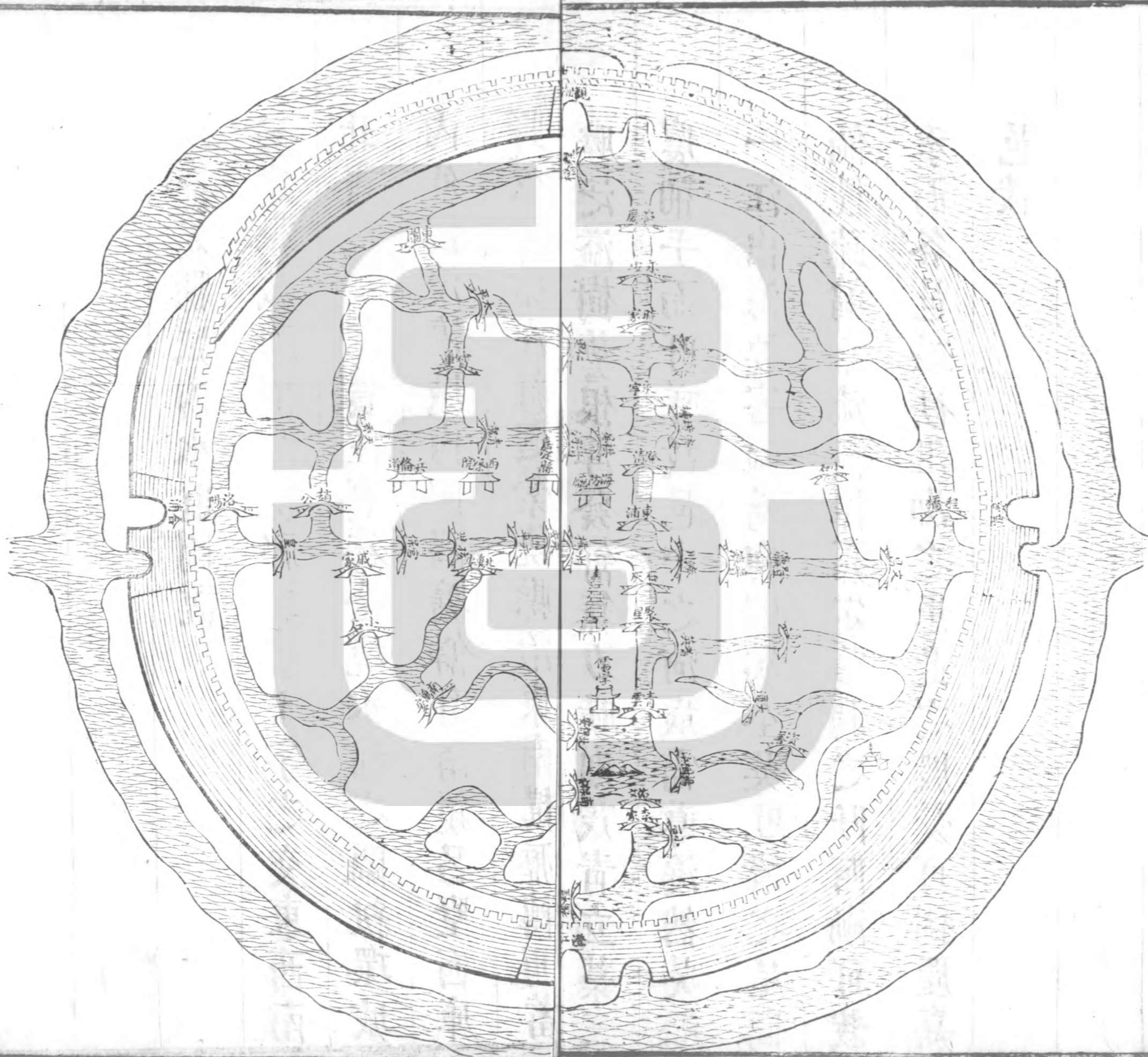
西崑山縣界

南松江亦上海縣

嘉定縣全境水利圖說

嘉定自宋割崑山東南瀕海四鄉而治其地高厚絕無湖漲澤蕩雖河脉繁多竝錄人工開鑿成渠非就污瀦順水爲滙納真斥鹵之邦也潮汐去來泥沙易淤較諸各邑所通港浦渟泓漣漪波光如練者土性肥瘠不齊故宜木棉而不宜稻唯灌溉全資蓄洩苟廢弛不治乍潦則溝塍泛溢樹藝根浮發舒無力曠則茂青立藁三農袖手而吁嗟故邑中之河歲需導浚然吳淞一江出海要害偏屬輿圖爲全吳吐洩之尾閘倘能疏濬常流無但嘉定獲潤之阡陌漸可栽禾而各邑竝祛沮洳之患此之殷憂可獨厯嘉邑哉

嘉定縣城內水道圖



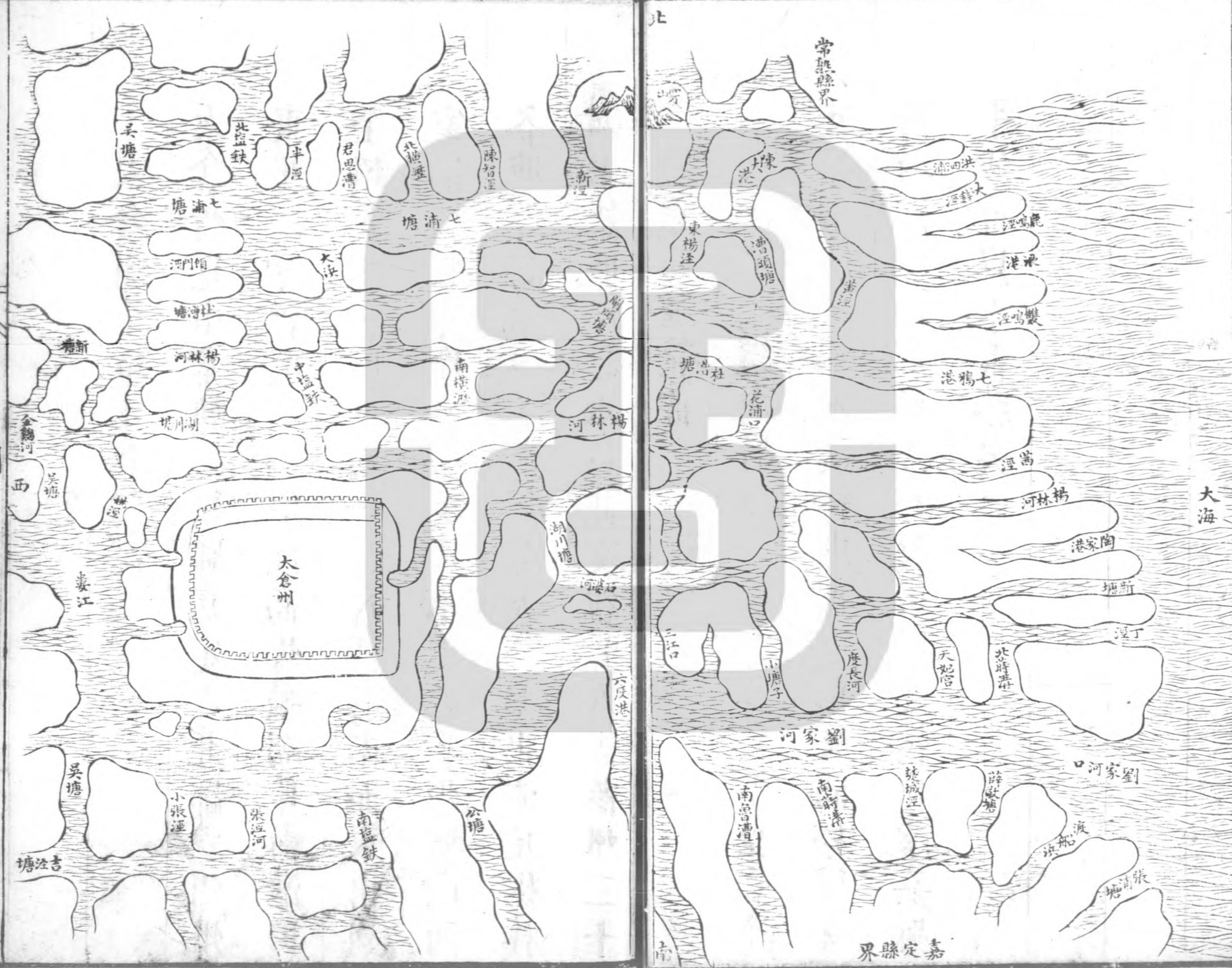
圖

嘉定縣城內水道圖說

嘉定縣城跨橫瀝練祁二河十字之交東西南
北盡此二河貫注實爲全境水利之關紐環城
內外俱浚濠城內四隅曠僻有清鏡呂墅西庫
野奴等塘涇紆迴縈繞縣治東南橫瀝轉西蓄
聚一潭曰滙龍當

廟學正陽衆流趨向層波迭興有尋丈千里之槩
亢旱不涸誠嘉水凝結處也迨萬曆間於學宮
西南再鑿新渠聯絡野奴涇則波情愈遠嘉雖
平沙直以水占勝矣

太倉州全境水利圖



太倉州全境水利圖

太倉州全境水利圖

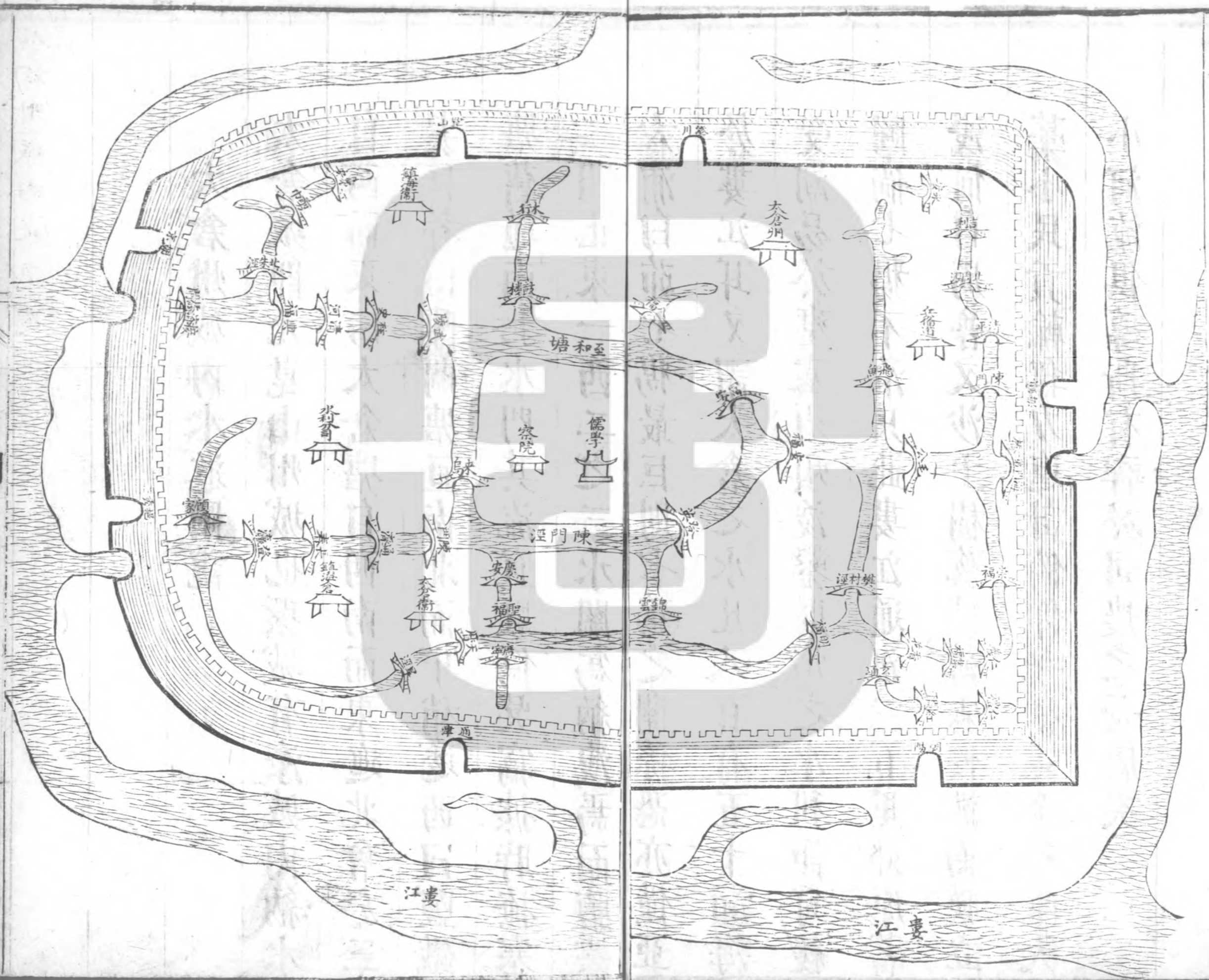
三

三

太倉州全境水利圖說

太倉析崑山常熟之東鄙嘉定之北鄙立州州
東北二境皆環滄海上性高燥鹹潮斥鹵灌田
全賴夫水水惟婁江一道自西迤南而東出劉
家港形勢寬廣爲全吳洩水之要害州城南西
各塘涇之水悉麗焉他莫大於七鴉浦凡楊林
湖川諸塘涇之水於此交紐昔人謂蘇州三十
六浦白茆七鴉最巨則七鴉之關係恐亦僅亞
於婁江耳又謂太倉之水凡八百有五十瀕海
受潮易於壅塞須煩浚鑿則州之水利詎可緩
圖倘七鴉不治只此婁江通汛三百里郊原蓄
洩何自周普又沙土樹藝磽薄霖倏漲而曠立
藁小民貢輸無力遑計俯仰乎欲謀全稔唯大
小河流俱導斯有裨於司農之長慮矣

太倉州城內水道圖



太倉州城內水道圖說

太倉城卽元崑山州城也環城有濠城內納水自西而東曰太倉塘自西南而東迤北會於三尖口者曰陳門塘亘南北而中稍透西曰鹽鐵塘舊通南北水門其流直駛僞吳竊據時掩塞二門止東一西二之三水關爲納洩焉而鹽鐵塘遂分流南北城下矣太倉陳門鹽鐵三塘之外尚有樊村周旱三涇皆支流總繇吐納於三水關以時盈涸城中水隨潮進退常瀉而不留嘉靖間於三關各置一牐爲貯蓄今牐存而啓閉之司已廢說者又謂往還潮水牐未必能限制莫若築淺壩以渚之此論果有當否乎

松江府全境水利圖說

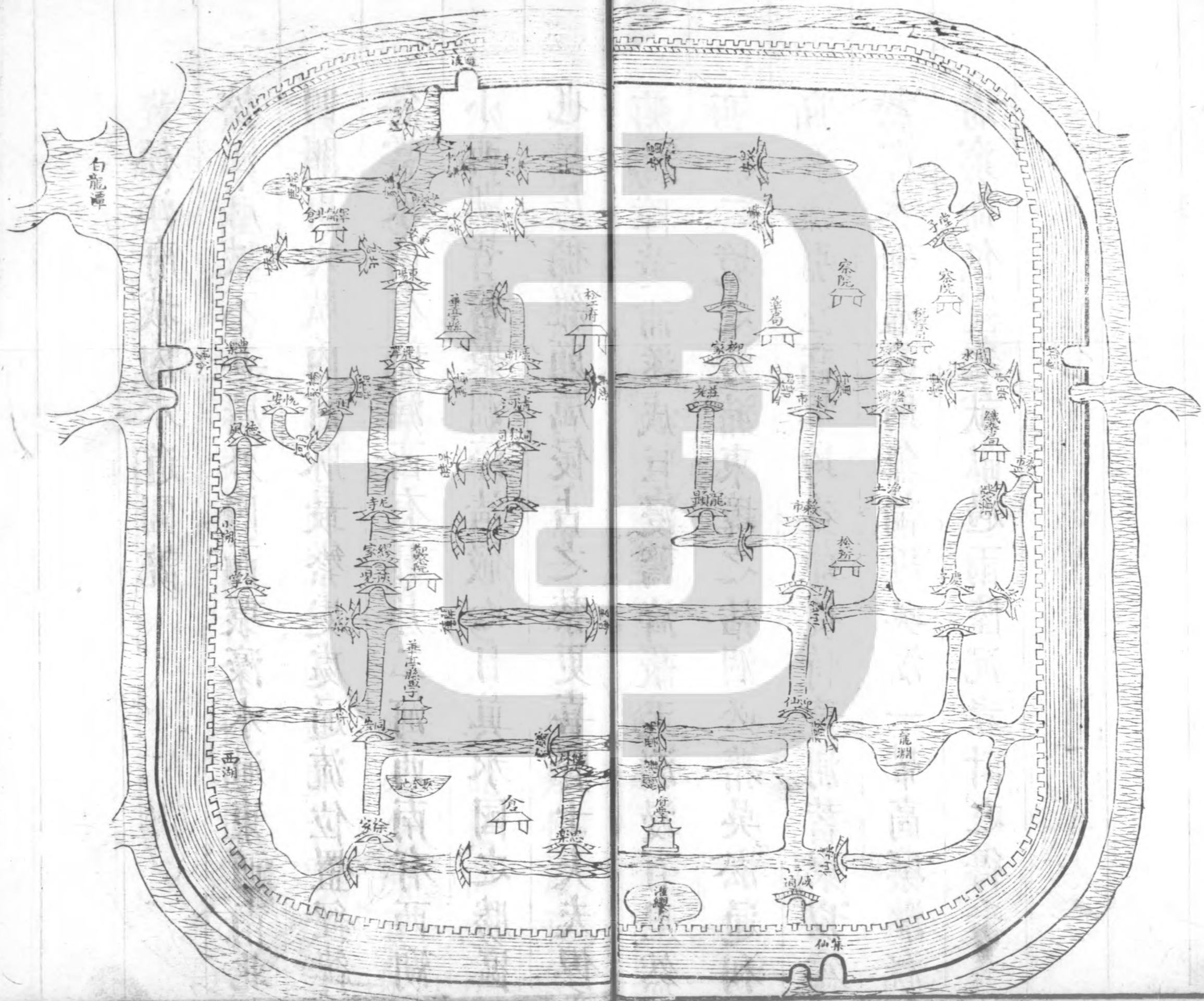
松江府輿圖東與南俱高仰臨大海西與北並
庫下接湖陂黃浦自西南而之東北貫諸胸吳
淞江自西而之東負於背三泖直亘西鄙全境
塘浦涇港最繁總之震澤狂趨松實納受昔有
東江一道與吳淞江南北分泄後東江廢而海
塘爲障黃浦遂成巨浸驚濤蔽天瀰漫百里然
西北二境之污潴東境之枯涸必藉吳淞通利
斯長流引注高卑均益如徒恃黃浦蓄聚以爲
松郡水利盡矣則無論近吳淞一帶高壤灌溉
時窮而低窪之畝畝遇雨陸沉豈計之得乎

松江府城內水道圖

卷一圖

一

一



松江府城內水道圖

卷一圖

一

松江府城內水道圖說

松江府城不甚廣外四面環濠水通東西南北
四關出入城內河脉最繁處處通流位置經緯
各當東南有龍淵西有日月二河西南有西湖
小西湖皆蓄聚淵渟清澈心目真水國之勝區
也民居稠雜頗屬侵占之禁更喜賢士大夫修
力同心能佐郡邑公帑之不逮時舉修浚務使
水流隨在盈貫以稱一城之形槩此松郡之所
獨先也凡撈取污泥及廢棄瓦礫必令船戶裝
載郭外投置荒僻之處謀始慮終事事得法今
蘇城湮塞殆盡曷不倣而行之徒抱抑鬱之嘆
致貽哂于松耶

華亭縣全境水利圖

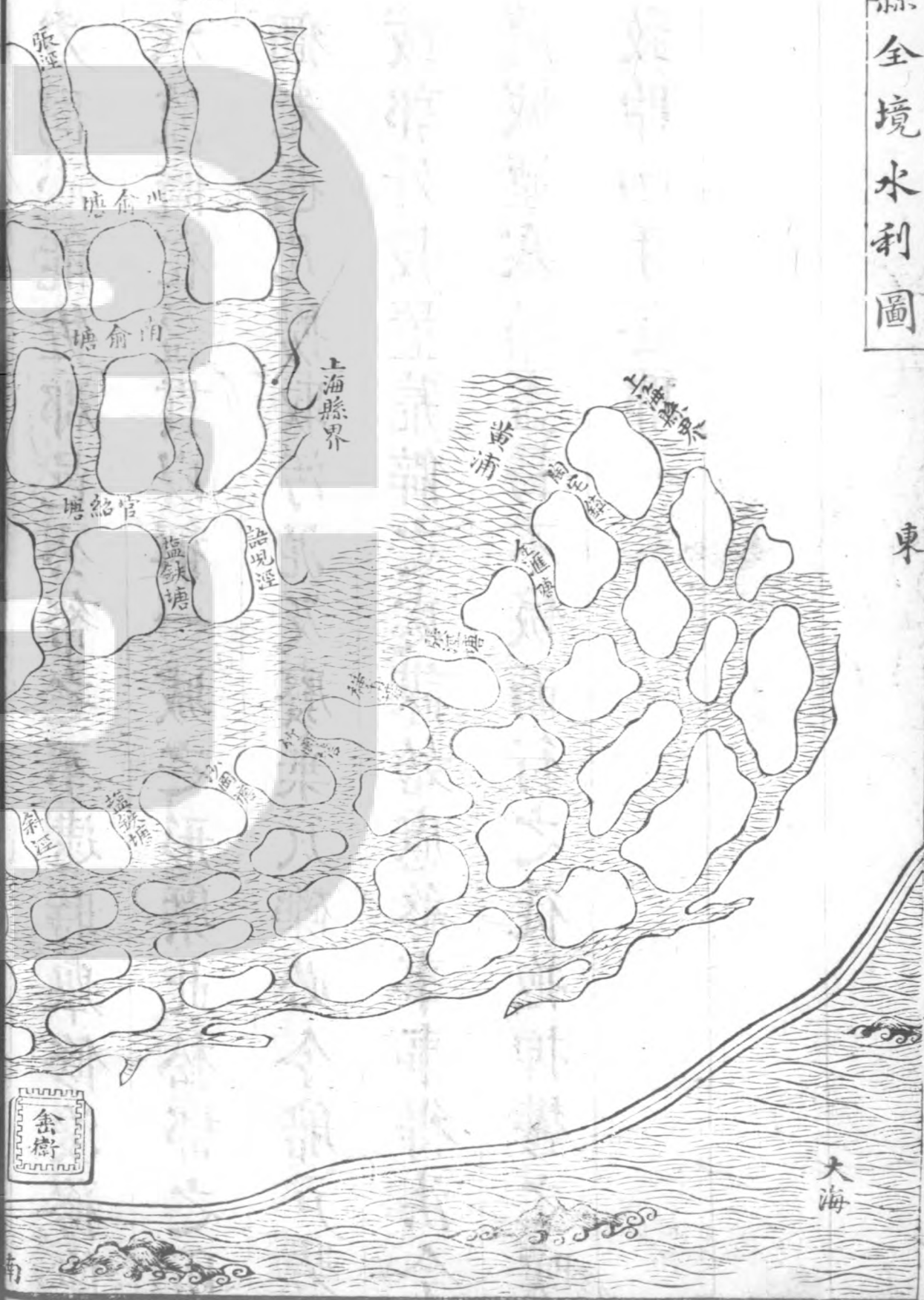
北

上海縣界

上海縣界

東

大海



金衛

南

青浦縣界

神山塘

橫浦

沈江塘

白龍潭

松江府
華亭縣

古浦塘

園湖



石湖塘

南錢港

米市塘

大印

斜塘

橫潯

秀州塘

驅塘

石印浦


張江

米市塘

吳家油

長印

浙江嘉興府平湖縣界



華亭縣全境水利圖

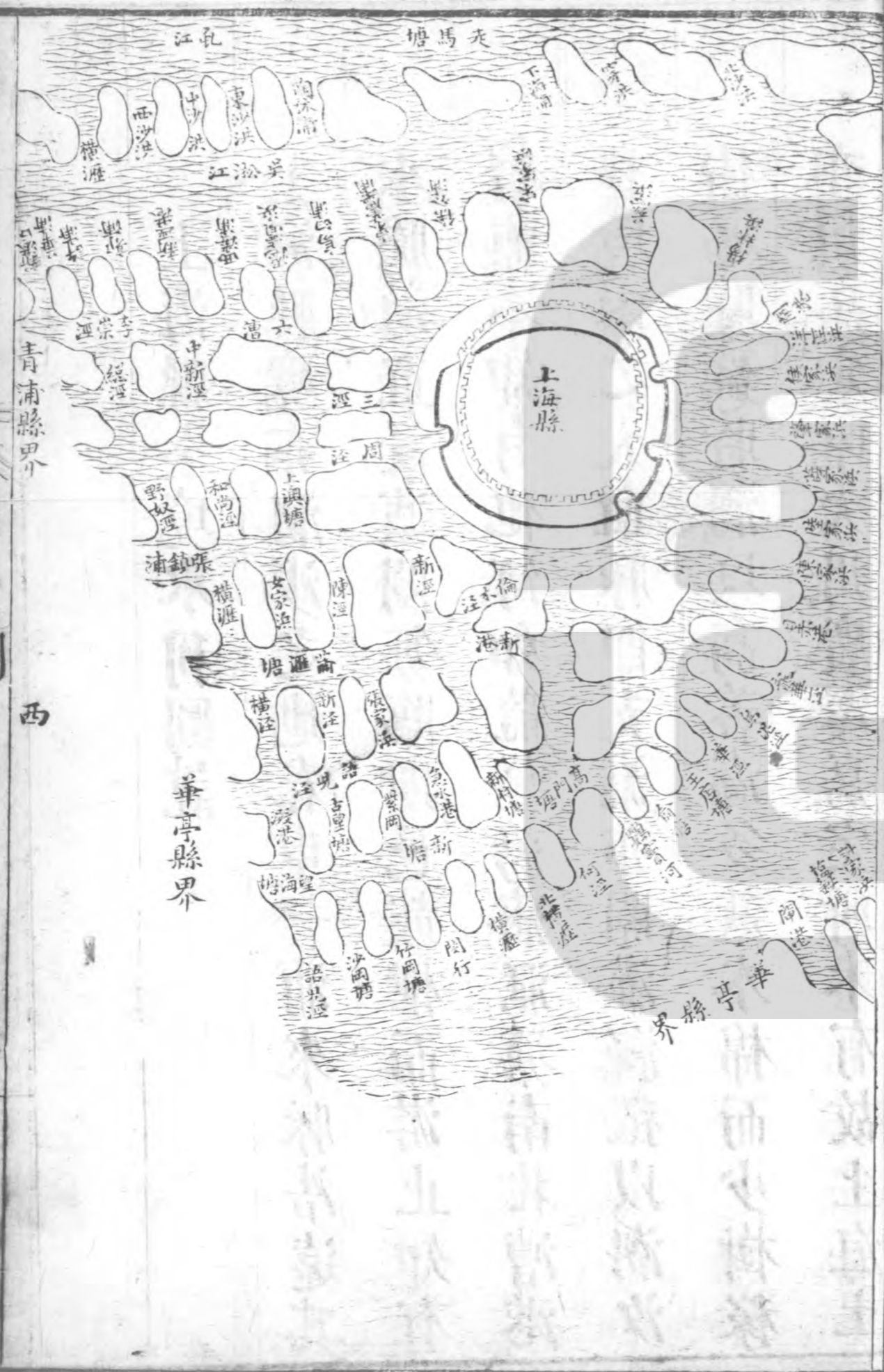
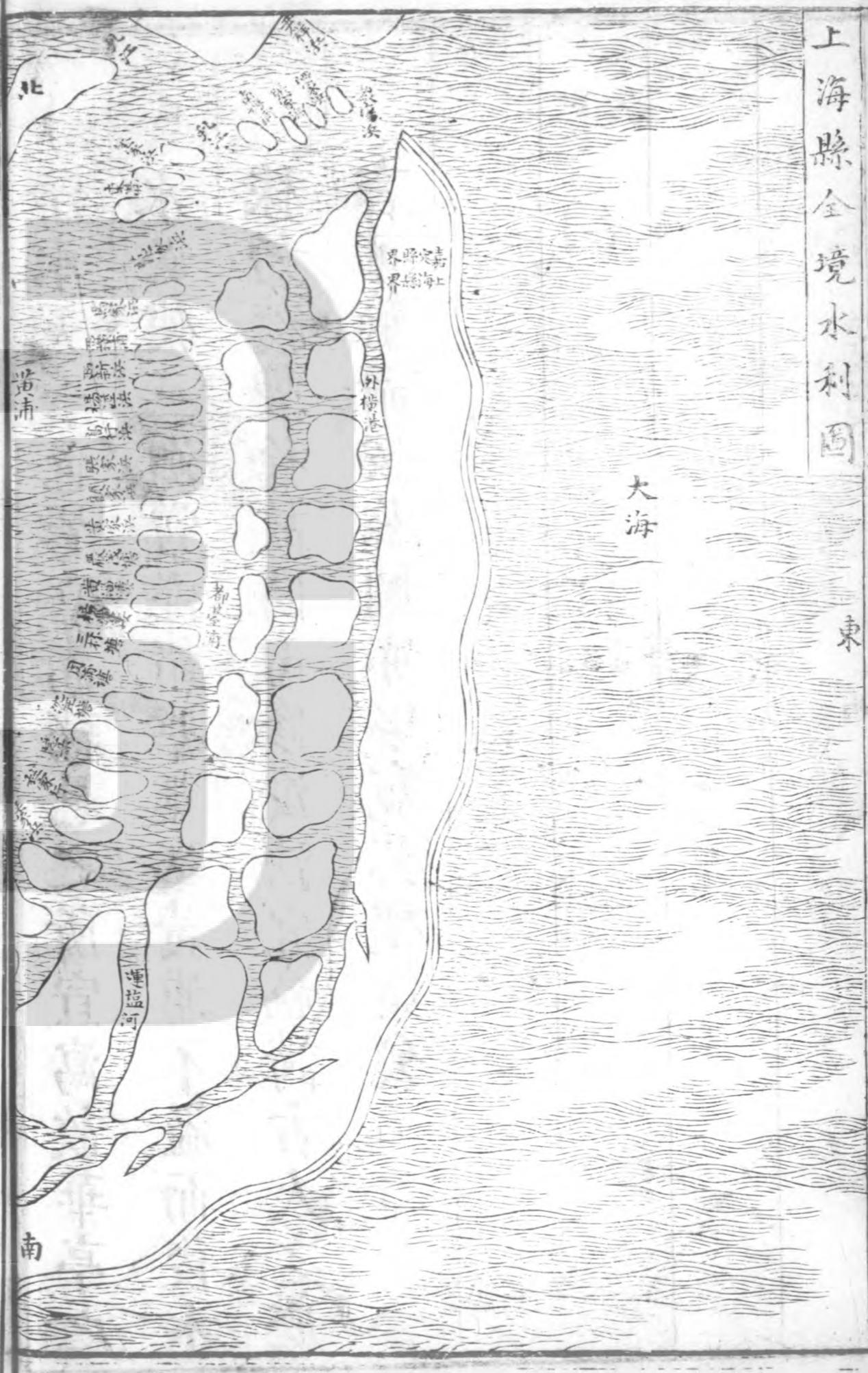
圖

五

華亭縣全境水利圖說

華亭自昔稱水鄉在松郡所隸三邑華亭適當
高低之中塘涇淄浦經緯交錯而土田繫焉南
境瀕海地勢高仰向築海塘捍禦鹹潮近郭而
東卽接汪洋浩蕩之黃浦北西二境則湖泖浸
淫水天一色皆嘉湖諸邑之所宜瀉故華亭之
水必使三泖常澄諸塘無壅黃浦不溢而後禾
稼始獲豐稔故圍田修浚法宜竝講古人之成
言可驗請按茲圖亦略窺其梗槩矣

上海縣全境水利圖



上海縣全境水利圖

西

華亭縣界

界縣亭華

大海

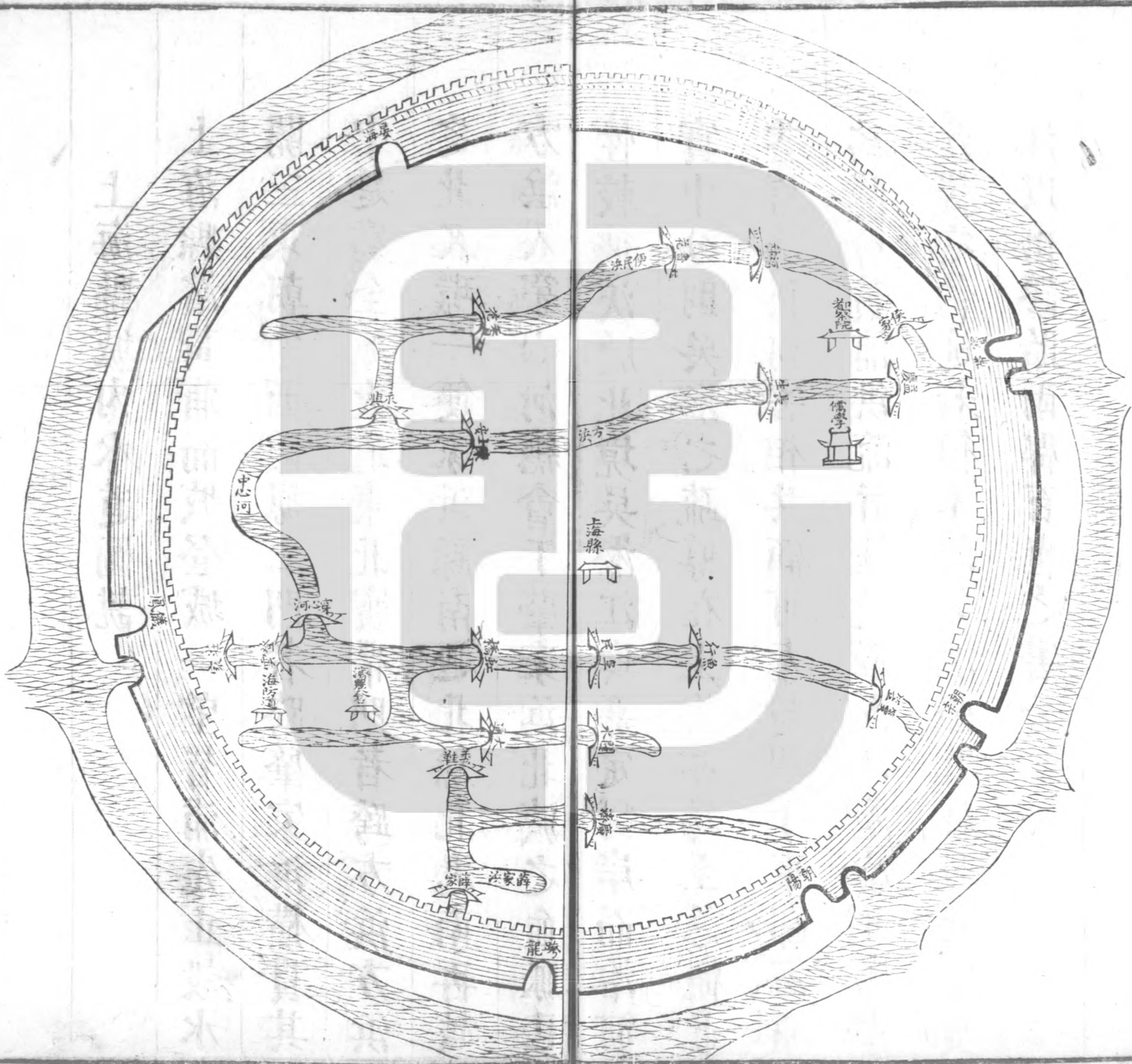
黃浦

南

上海縣全境水利圖說

上海縣境亦潮沙之地春申一浦來脉浩遠其
水騰湧直浸城闔每臨斯邑鼓枻而游止知有
黃浦不知有他河如龍華蕩蒲匯塘南北漕港
皆境內之大血脉卽支流亦關灌溉祇以潮汐
往返時盈時涸壤高善瀉多栽木棉而少樹稼
亦類嘉定唯大川廣澤嘉定所未有故上海土
性較彼沃腴北境吳淞江與嘉定對岸而治河
實中分則吳淞之疏導在上海亦爲至急觀此
益信蘇松利害相共顧可秦越視乎東鄙海塘
爲障會黃浦洪流并注吳淞而洩滬瀆此廢東
江後之舊迹若復不浚吳淞強其紆迴北達婁
江以出謬貽兩郡百世之害云

上海縣城內水道圖



上海縣城內水道圖說

上海縣濱黃浦而城登城一望皆浦先止設水關三東朝宗西儀鳳二門者跨肇家浜橫貫其中是爲全城大道東北寶帶門者跨方浜方浜之北又環一便家浜繇南迴北繇北遶南再越方浜入穿心河總會于肇家浜北城之血脈已結唯南城渴水居民艱楚萬曆間於朝陽門添闢水關引薛家浜水通市河而南城樂利且水道到處縮會生情矣但諸浜之水皆繇黃浦漲落爲深淺時來時去不能渟泓而疏浚特爲至急倘稍曠期則潮汐壅淤望涓滴爲艱矣

青浦縣全境水利圖

北

市林楊

江淞吳

江淞吳

界縣定嘉州蘇

青浦縣

上海縣界

蘇州府崑山縣界

浙江嘉興府嘉善縣界

東

西

界縣華

湖

塘澤金

涇泗

塘橫

湖橫

溝牙

港斜

塘滙

盤龍塘

高家浜

儀倘浦

施家浜

舊江

赤脚浦

淮浦

朱家浦

大盈浦

白鶴江

浦浦

上月天浦

梁統浦

南漕浦

直浦

碩思浦

盛商浦

趙屯浦

內勤浦

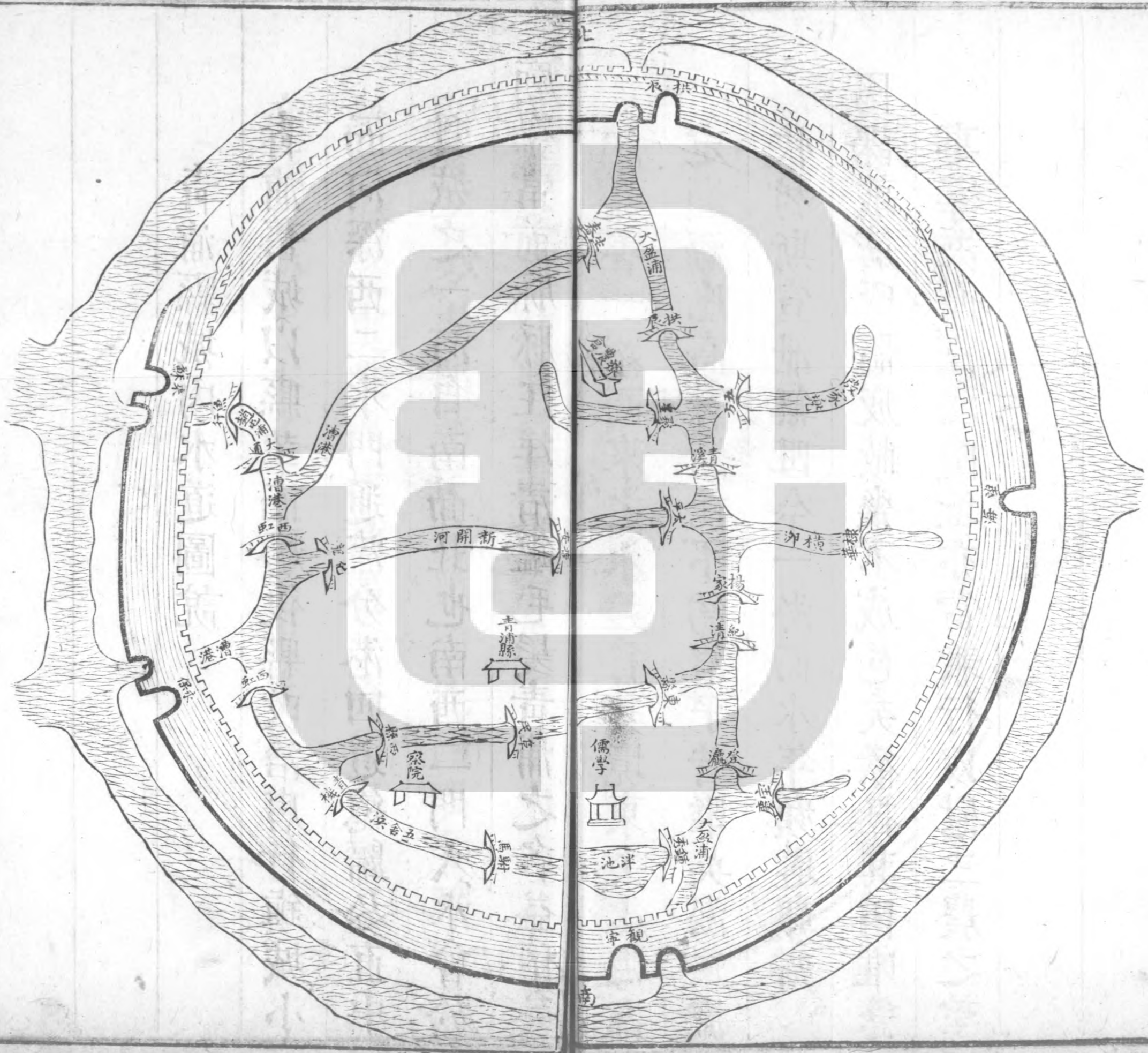
大石浦

青浦縣全境水利圖說

青浦割華亭之西北境上海之西境爲縣時革
時復地聯長洲崑山其湖澤之繁多與田疇之
卑下大略相似水潦一至赤地興波而生民之
苦亦有同於二邑者履境劃然披圖更悉蓋吳
江嘉善一路西來之水竝行其境東去上海嘉
定瀕海地高青浦能不爲沼乎昔唯吳淞江流
快利斯宣泄無阻今一淤而水年頻邁艱辦
國課敲筋吸髓疲敝幾不成邑矣欲拯其困唯急
事導決而窪產圍坵亦當兼行以慰三農之望

青浦縣城內水道圖

東

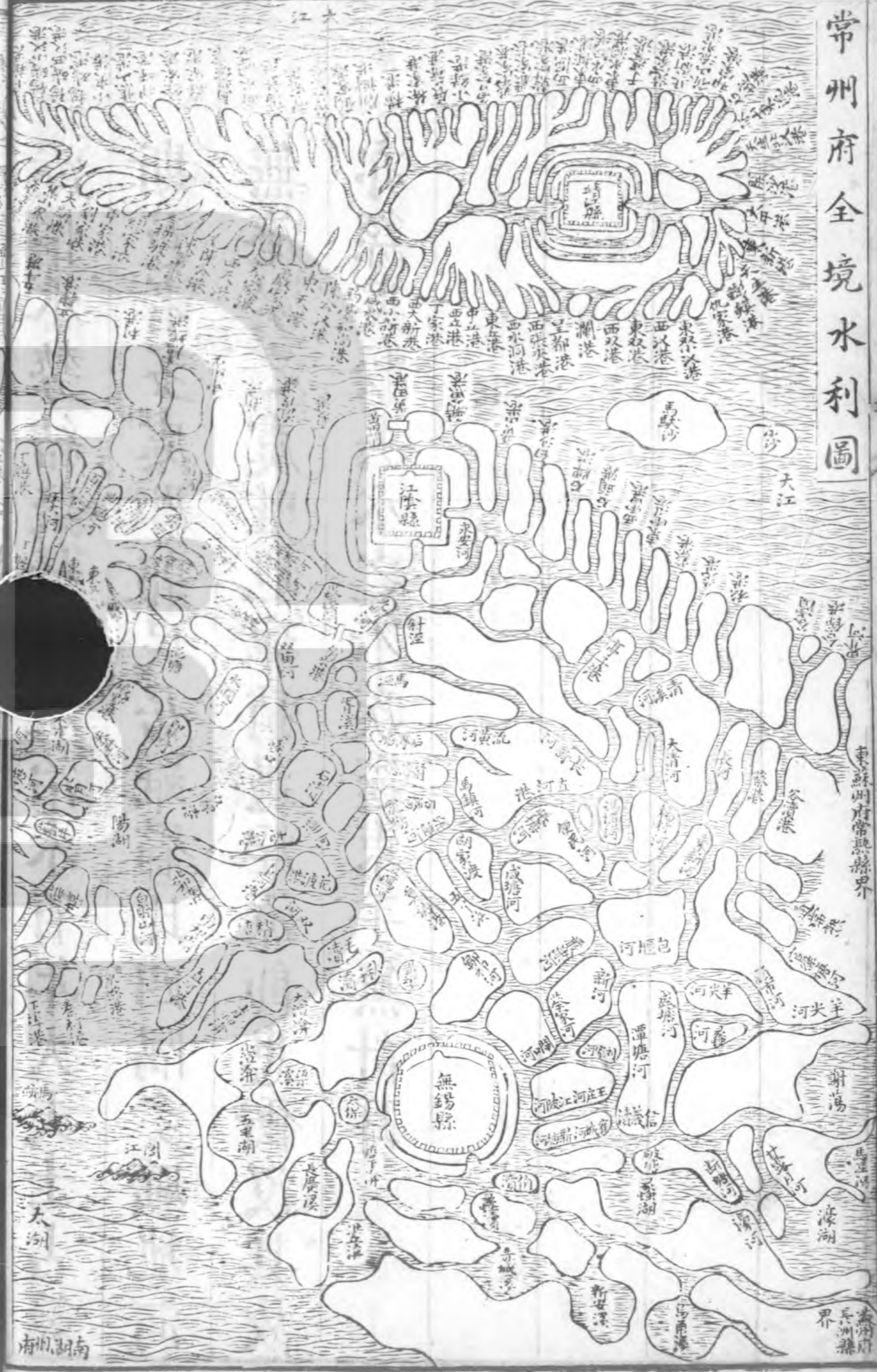


西

青浦縣城內水道圖說

青浦舊城以縣革而廢復縣改治唐行鎮城小
而河深西二水門通流分港四道總歸於直中
貫城之一河自南而北也南西二門入水會於
廟學當前脉脉汪洋清鑑毛髮青浦之名益稱矣
港情水勢結聚最遠建治未百年大夫士占籍
斯邑者多處郡郭民居雖櫛比四隅多曠地河
無淹淤之虞唯地痺稍遇淫潦卽患衝沒其故
亦繇吳淞去水之不疾遂束手無計耳

常州府全境水利圖



北大江



西鎮江府丹陽縣界

東鎮江府常熟縣界

界縣與長

南州湖南

常州府全境水利圖



卷一

圖

三

常州府全境水利圖說

常郡南俯震澤北枕大江西承金壇長興溧陽
來源之水東瀉蘇境其地形西北高東南下蓋
武江多懼旱無宜常畏潦然較之蘇松之水沉
陸稿則有間且

國稅徭役自常而鎮則例漸輕兼有夏麥輸租不
似蘇松之僅徵秋穀窮簷蔀屋皆精治田沿江
諸港湧潮易淤近山諸溪濱湖諸瀆涓流清淺
竝宜疏導古人歷著成言攷之殊合窾會修治
比絮蘇松亦易爲力

常州府城內水道圖

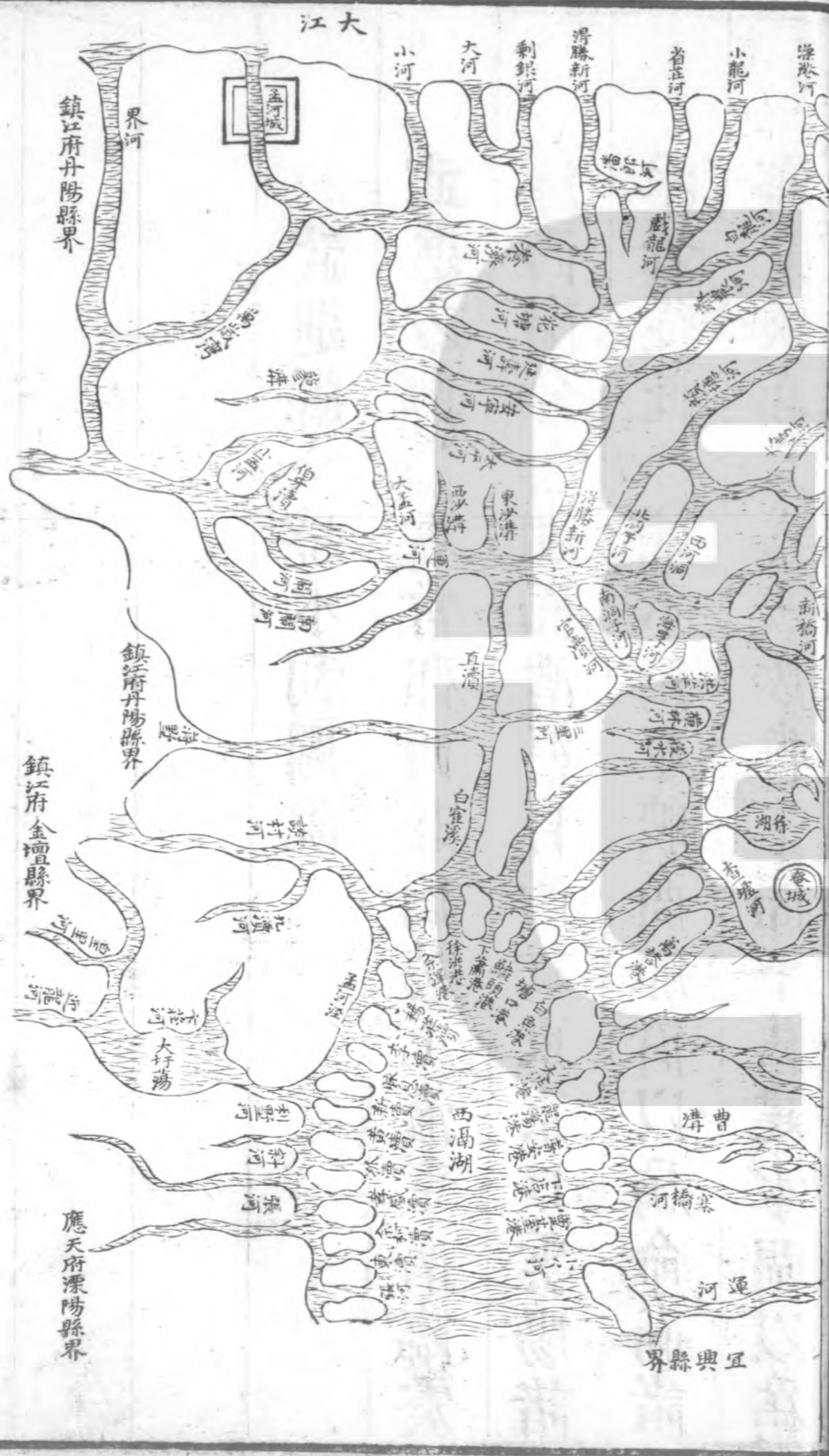
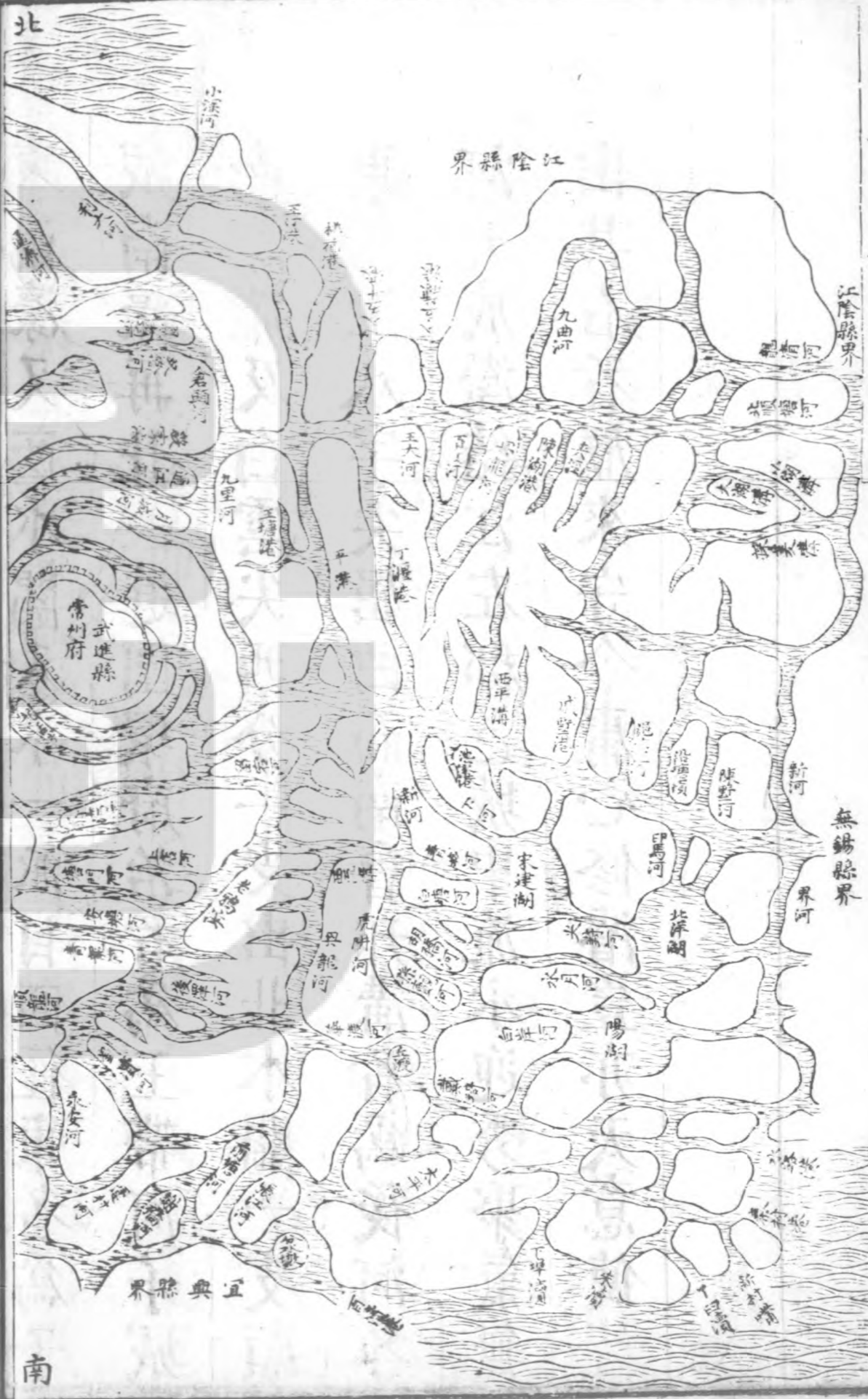


常州府城內水道圖說

常州府城外濠有東南東北西南西北之稱蓋水各有引注因區別其名耳初漕渠在城內水納南水關而出東水關循城而東掠龍舌尖者曰新城東南濠卽古之邗溝今築文成壩徙運道出城外水遶龍舌尖而南迤東轉北曰舊城東南濠又西水關入水一派自西徑東者爲子城南濠再北一道圍環府治者爲玉帶河子城南濠流及白雲尖西分一支出北水關一支順東行至八字尖屈曲而南會邗溝者爲後河各河天成滌結江左郡邑城中流水迎秀聚氣無出其右者歷來守令庸心修濬豈亦天意使然

武進縣全境水利圖

東



武進縣全境水利圖

西

南

武進縣全境水利圖說

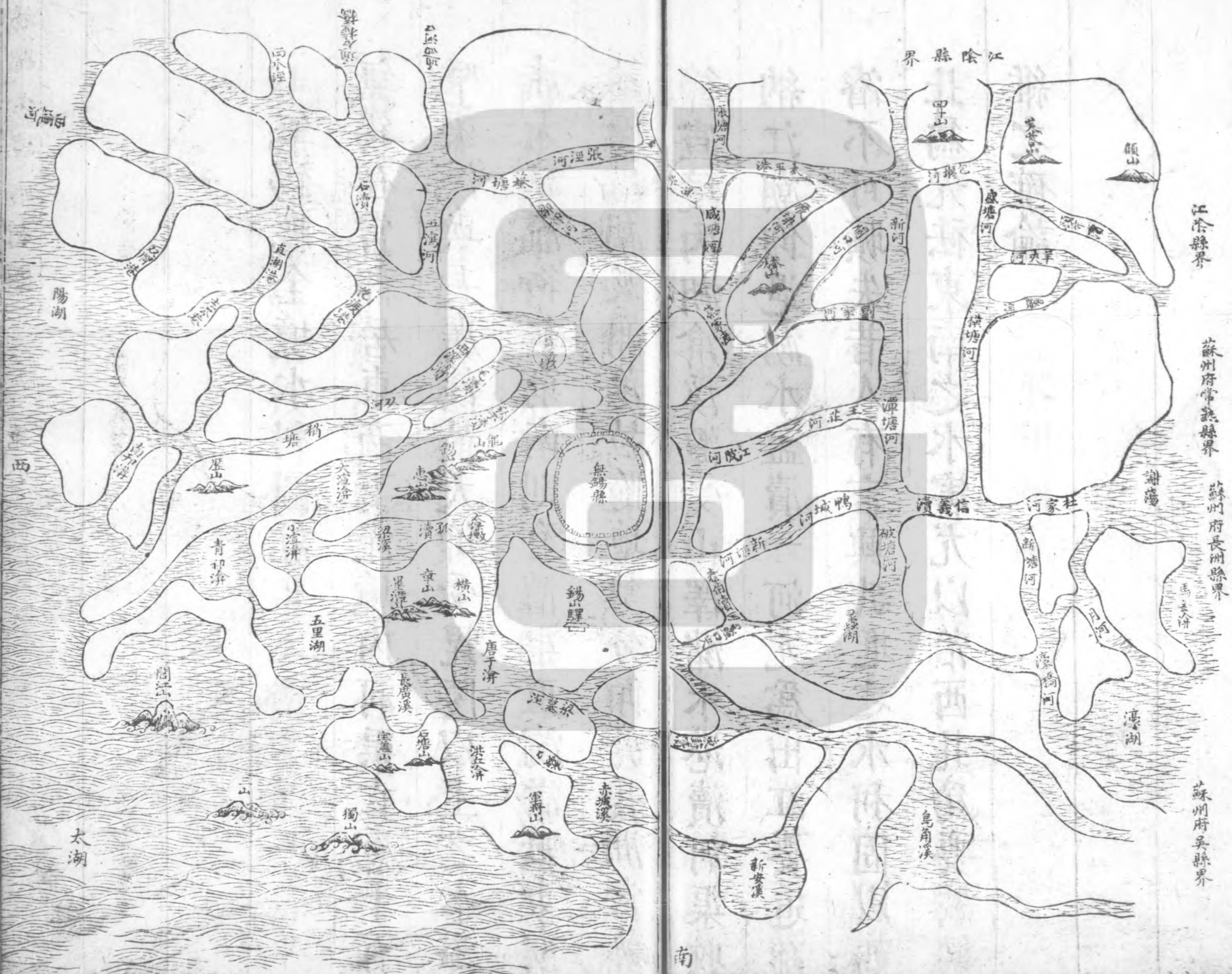
武進方輿偏處常郡西北獨居上流東南臨震澤西南介濤湖而漕渠自西貫東京口雲陽諸水皆從此傾注不獨運艘商船倚以爲命而諸鄉畝畝亦資灌溉故犇牛而下舊建水閘以爲節宣境內湖滄溪潭受山澤瀦水港瀆河渠收納江潮仰浥湖水孟瀆一河尤爲出江要道疏濬不可曠失昔人有言興武進之水利固以西北爲先祛東南之水害尤以治西北爲要誠綱維之確論

無錫縣全境水利圖

東

北

南



蘇州府長洲縣界

西

江陰縣界

蘇州府常熟縣界

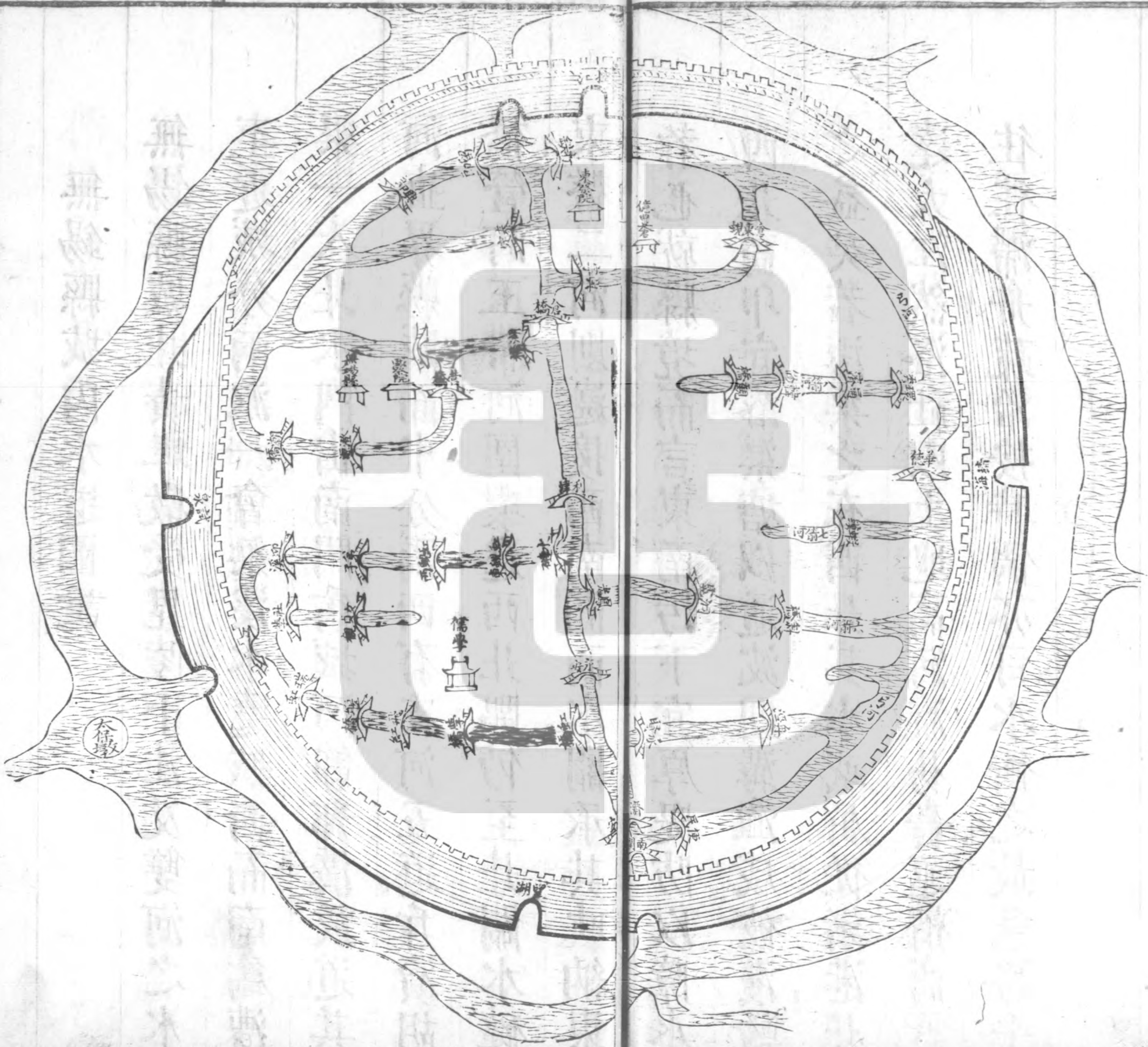
蘇州府長洲縣界

蘇州府吳縣界

無錫縣全境水利圖說

無錫在常郡居東南下流境內河渠亡慮千百
唯梁溪與長廣溪最大仰受毘陵以上之水溢
注太湖流衍無窮南則有漕渠直瀉滸墅東則
蠡濠二湖及謝蕩竝隨地勢分傾於長洲常熟
者也就縣境而言東南汚下宜厚隄防以障水
西北高印宜濬渠塘以通波則溝洫咸被灌輸
之益矣若漕渠之在西北其水或屈從諸港北
達大江然洛社以上地高河流易壅運糈商貨
往往滯舟疏治按時倘亦司水衡之最急務乎

無錫縣城內水道圖



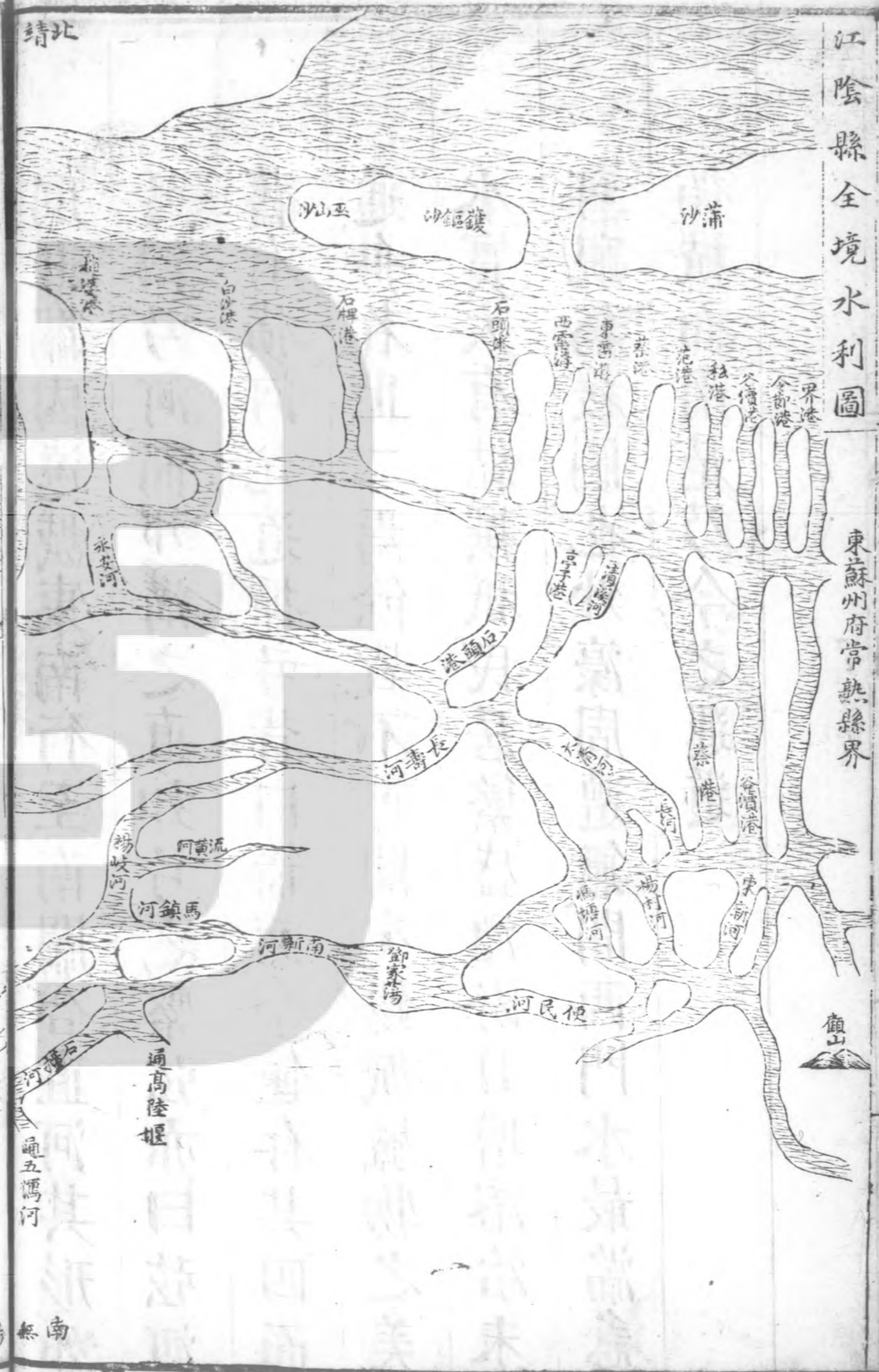
無錫縣城內水道圖

無錫縣城內水道圖說

無錫縣城北黃埠墩受毘陵下注及雙河之水
至近城分兩派一會梁溪水遶城西而南爲漕
渠一入北水門出南門爲城河卽邗溝故道其
河直界縣城而中分焉西有支河五道斥瀆胡
橋營河玉帶河圍環遶西北隅仍至北關水礎
束帶二河則遶接西南而西水關承其吐納東
則北關內遶城東南行至南關合直河其形如
弓曰弓河而邗溝之直如弓之繫弦亦曰弦河
舊有橫河九道插弓背曰箭河今僅存其四而
通舟者止二焉餘皆不可問矣錫城風物之美
水實大有結撰祗民居繁盛湮淤日增濬治未
可視爲緩圖也外濠周遭無間西門水最湍急
循城而南是乃今之運道

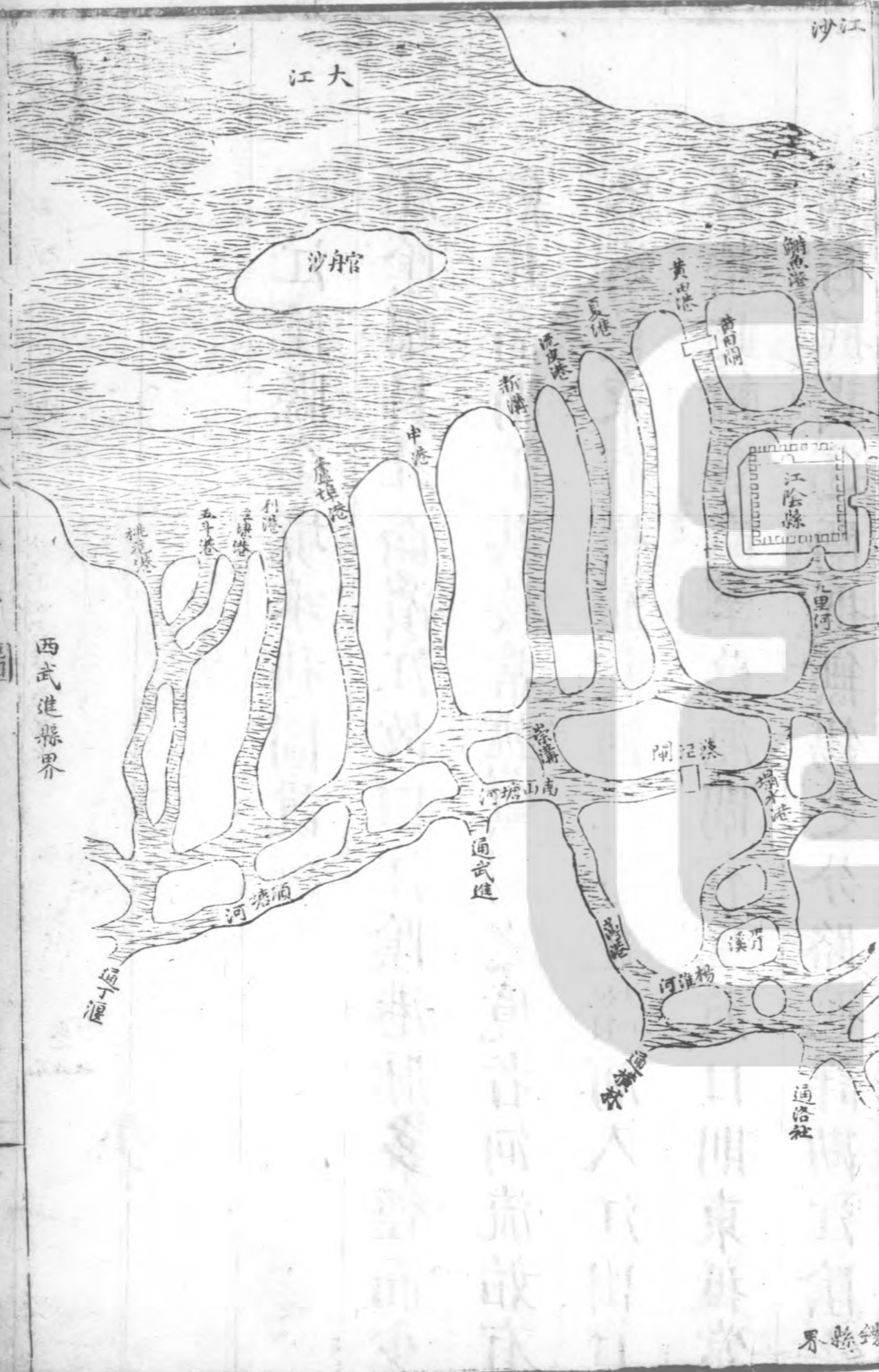
江陰縣全境水利圖

東蘇州府常熟縣界



沙江

江大



西武進縣界

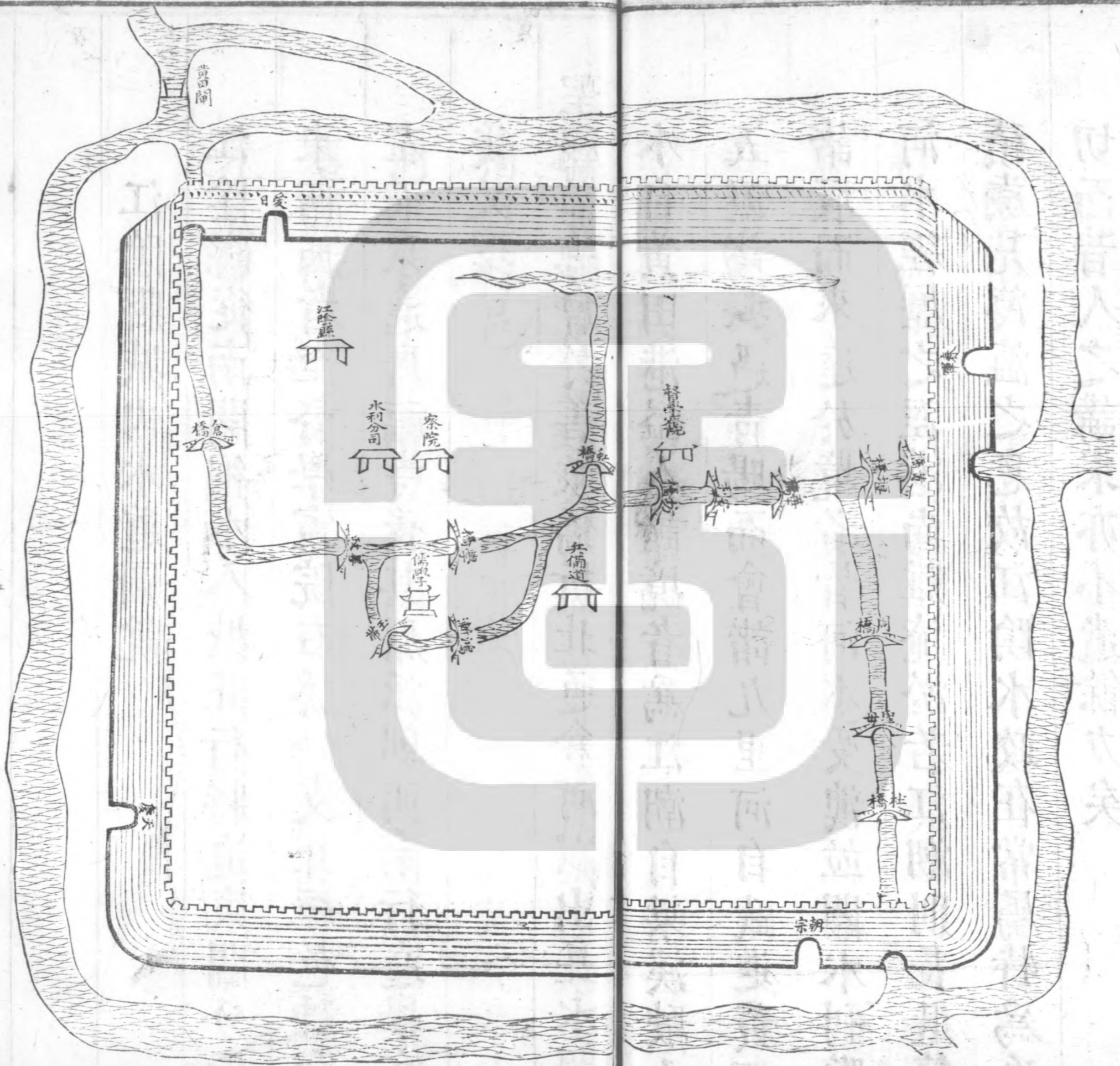
圖

三

江陰縣全境水利圖說

江陰輻員北面濱江故曰江陰港脉多徑而少
紆北高南下其接常熟無錫之境者河流始有
叅錯邑東有橫河長河二道凡諸河入江出口
必藉此輸導南至蔡涇間有三河口則東抵常
熟西抵武進南抵無錫之分路也詳勘江陰之
水自黃田港溢入諸境者爲江潮自梁溪駛入
五瀉諸堰過青暘而會諸九里河自武進黃汀
諸堰而來達於境者皆河水受洩竝關水利唯
河水經歷之涇港尚難淹淤若江潮則長退停
積歲見淺澁之患故江陰水政在常屬特爲迫
切而昔人之講求亦不遺餘力矣

江陰縣城內水道圖



江陰縣城內水道圖說

江陰縣從南關納水入城北行將迫東關分折
東西西者至督學憲院右發一支北經邑神廟
左而東遶廣福寺後其原派則西南行遶學宮
後又環

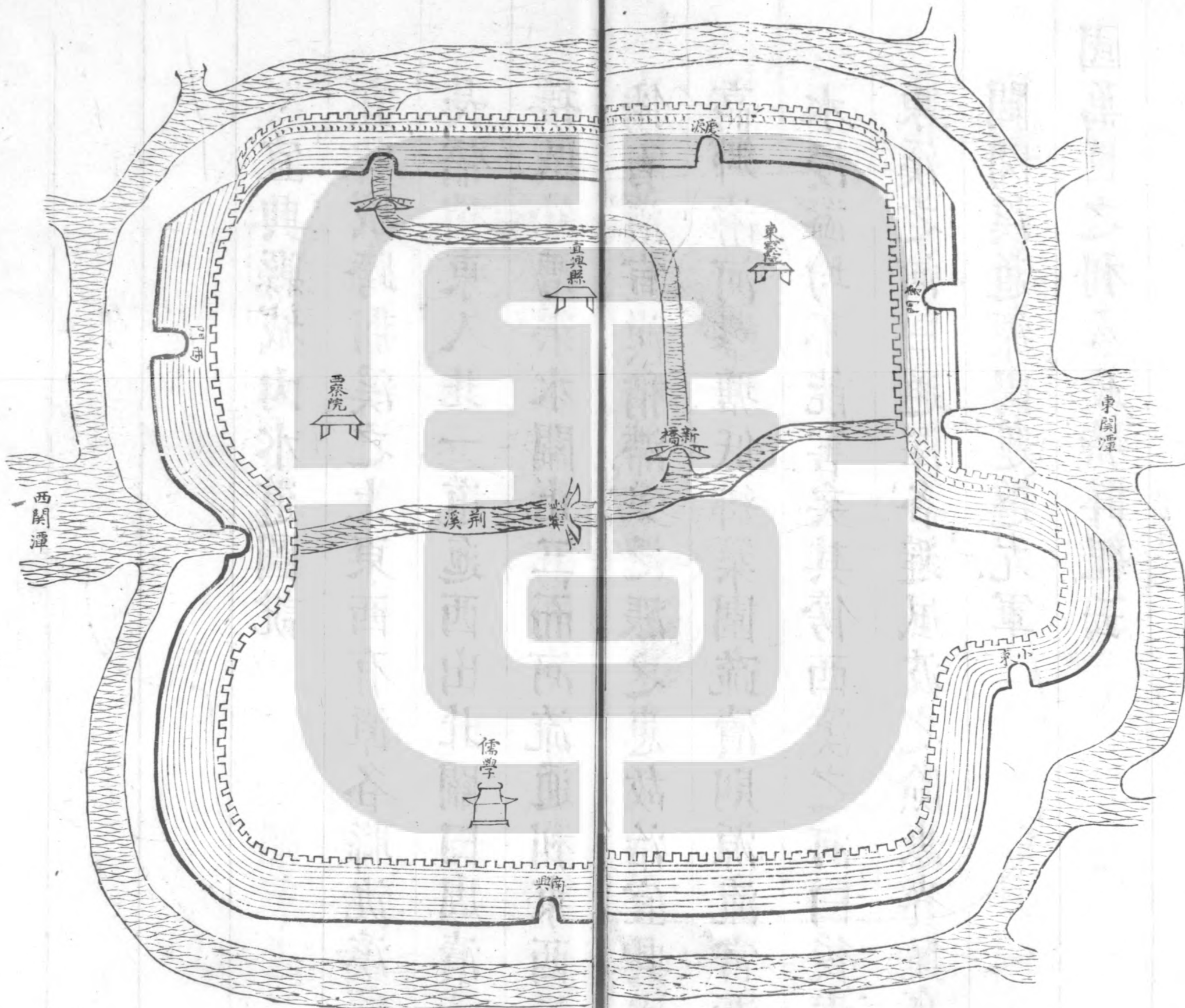
聖廟前總會於善政橋折北通倉河以出北水關
繇黃田港以達大江周遭外濠循城之東西互
相迴轉邑人呼曰轉河總之江陰地高城內外
河渠皆不深廣以江潮進退爲盈涸而土疏易
壅開濬不容久廢各河引導紆曲使蓄洩關合
元氣勿謂瀕江城郭不以水制勝也

宜興縣全境水利圖說

宜興西接溧陽北聯溇洮二湖東瀕具區上游
而來之水竝繇西汎溪而入下注東汎分流百
瀆以達震澤是宜興雖受水之區實經行脈絡
之地也唯西南二境多山山間溪流淺狹旱則
水涸苗稿驟雨易於騰湧東境沿湖勢居下流
倘百瀆宣洩稍滯多泛漲之患故治宜興水必
高鄉濬河鑿塘低鄉築圍疏瀆則源流常逝暴
水浸溢均不能害矣其傍西溪之河曰後表傍
東溪之河曰通澤各避風波之險惠賚民舟若
闢閃溪通溧陽運道尤軍

國萬世之利水政特詳紀云

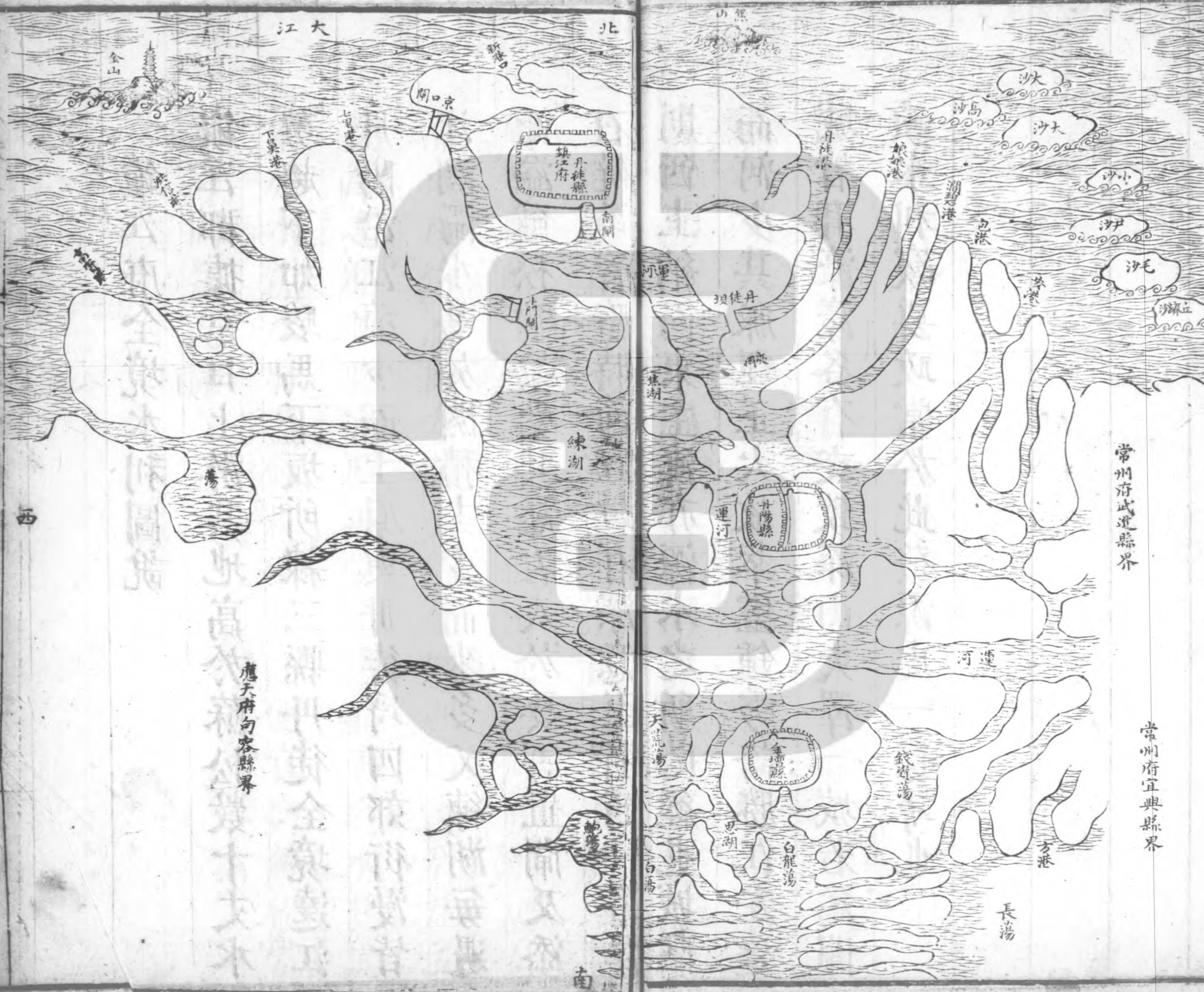
宜興縣城內水道圖



宜興縣城內水道圖說

宜興城跨荆溪之上東西有潭各聯洿溪城心
長橋稍東入北一道迤西出北關曰周瀆瀆卽
接城外漕渠水關止三而河流通利東西二關
則西主納而東主洩亦源水之所必經也城隘
而河少其脈理正大故萃靈鍾秀誇勝江左遶
城皆有濠濠各有文致深山大澤一城若爲關
鎖水利窾要政當於此發源處一探尋也

鎮江府全境水利圖



常州府武進縣界

常州府宜興縣界

應天府句容縣界

圖

西

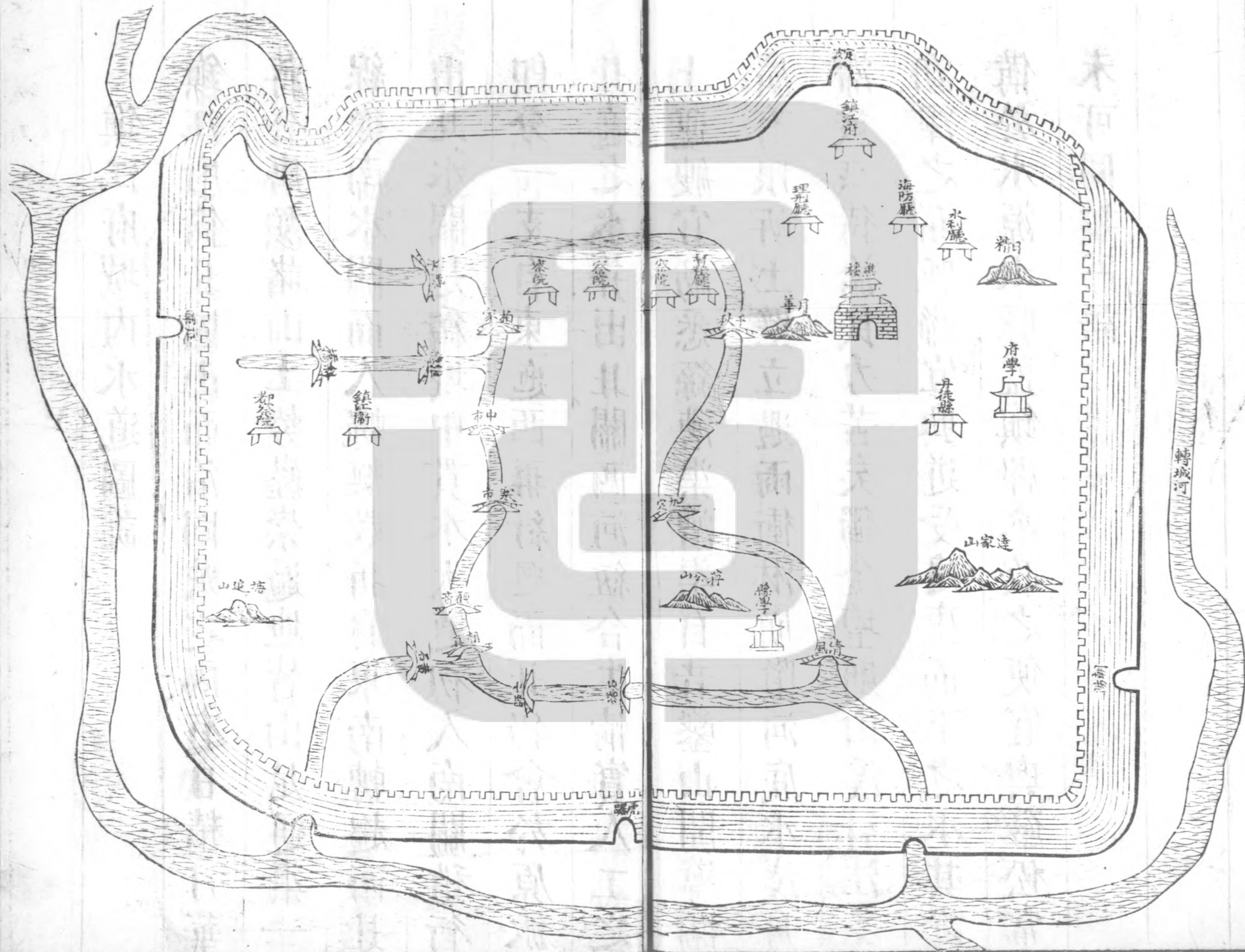
東

南

鎮江府全境水利圖說

鎮江郡據京口上游其地高於蘇松數十丈水勢趨下如駿馬下坂所隸三縣丹徒全境遶江丹陽沿江境少而土原與丹徒埒四郊衍漫皆江湖濁水易於闕積去少而來多又練湖每遇泛溢蘇松常竝受其患古人於要害置閘及添石礎而管隨時節宜竝有深意至浙西一路北上運艘官舫悉繇漕渠漕渠自昔鑿山開導闊廣有限岼土壁立遇雨衝淋崩墮河底水淺舟滯歲歲待淪民力苦矣獨金壇則山溪引注多湖澤之瀦脈聯宜興迸受建康而下之水其說備於水源水脉蓋鎮郡水政之便宜與蘇松常未可同類而語

鎮江府城內水道圖

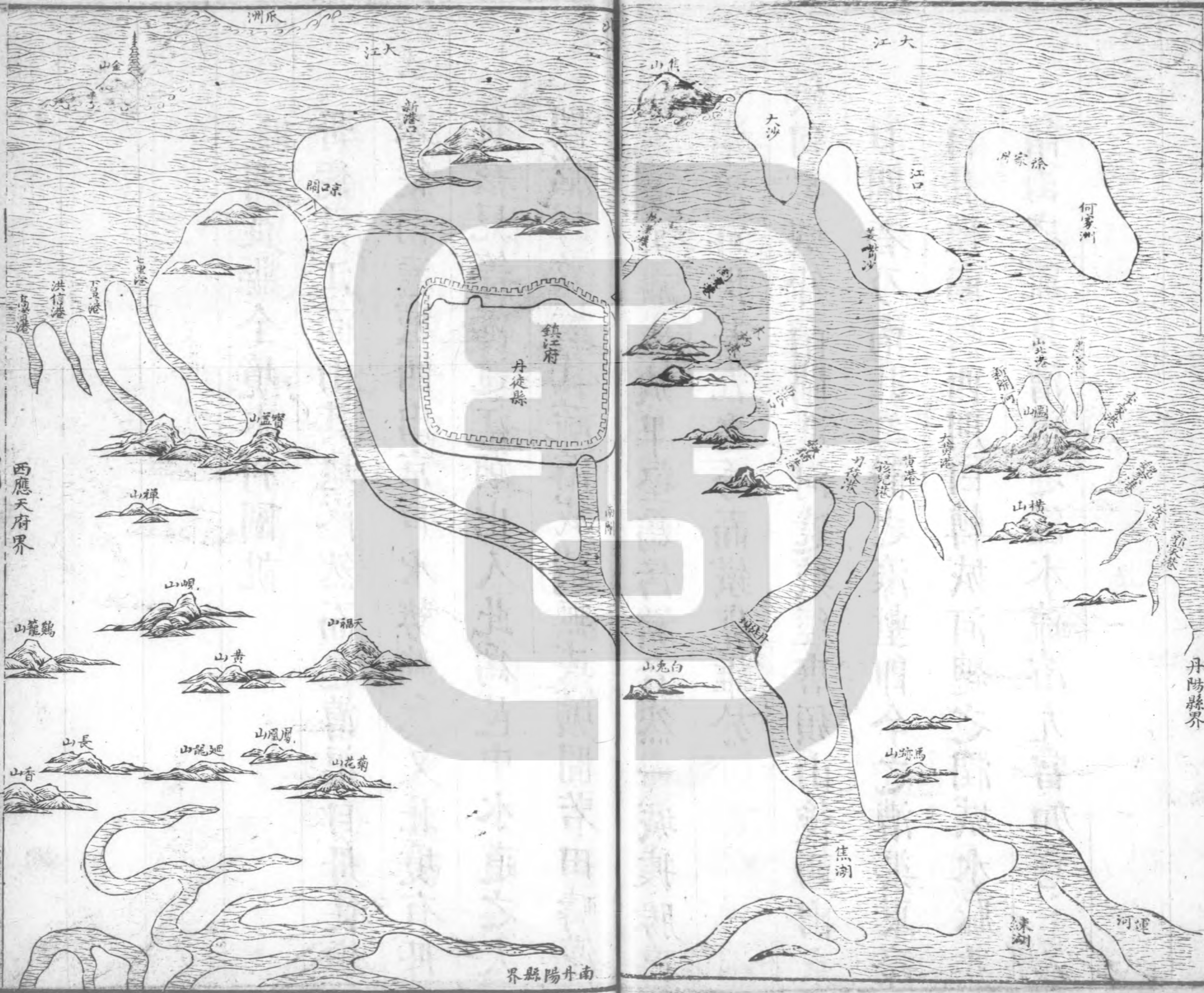


五
圖

鎮江府城內水道圖說

鎮江府倚北固山而治圍城之內有日精月華
蔣公唐顏諸山土勢隆崇遍地皆山足通渠一
線從南水關而入蜿蜒數折自東南轉趨西北
出北水關是爲城中貫水大道初入南關稍行
卽分一支自東迤西再紆迴而北仍會於原派
北遶之水并出北關西河組合生情實人工之
穿鑿非就天成卑壑爲污潴者然一城據勝得
涓流可挹長江之秀而鐵甕雄於
畿甸矣城外南關進河遶城經唐顏山後西出京
口閘者乃南北二面之濠塹卽今之漕渠東濠
自北徑南轉西則曰轉城河總之潤城水脈非
諸山之流泉漕渠之溢水疏濬尤當加意

丹徒縣全境水利圖



西應天府界


界縣陽丹南

丹徒縣全境水利圖說

丹徒負江面山其地隆然而起漕渠自丹徒鎮
來從南遶城西出京口水勢湍急又北境有丹
徒孩兒等港通江潮出入此爲邑中水道之大
關腦詳攷歷代疏濬成蹟無或曠間若田疇灌
溉沿漕渠者兩岨積土如山或人力不能引水
入坵用牛運轆轤可達若腹內阡陌竝須鑿池
蓄洩高傾卑受以備旱潦故丹徒之陂塘凡有
名稱者載入水名而遍境之澤潭未易枚舉水
利惠農此政亦宜深講

丹陽縣全境水利圖

東常州府武進縣界



丹徒縣界



練湖

運河

運河

丹陽縣

金壇縣界

吳中水利全書

卷一 圖

應天府界

丹陽縣全境水利圖說

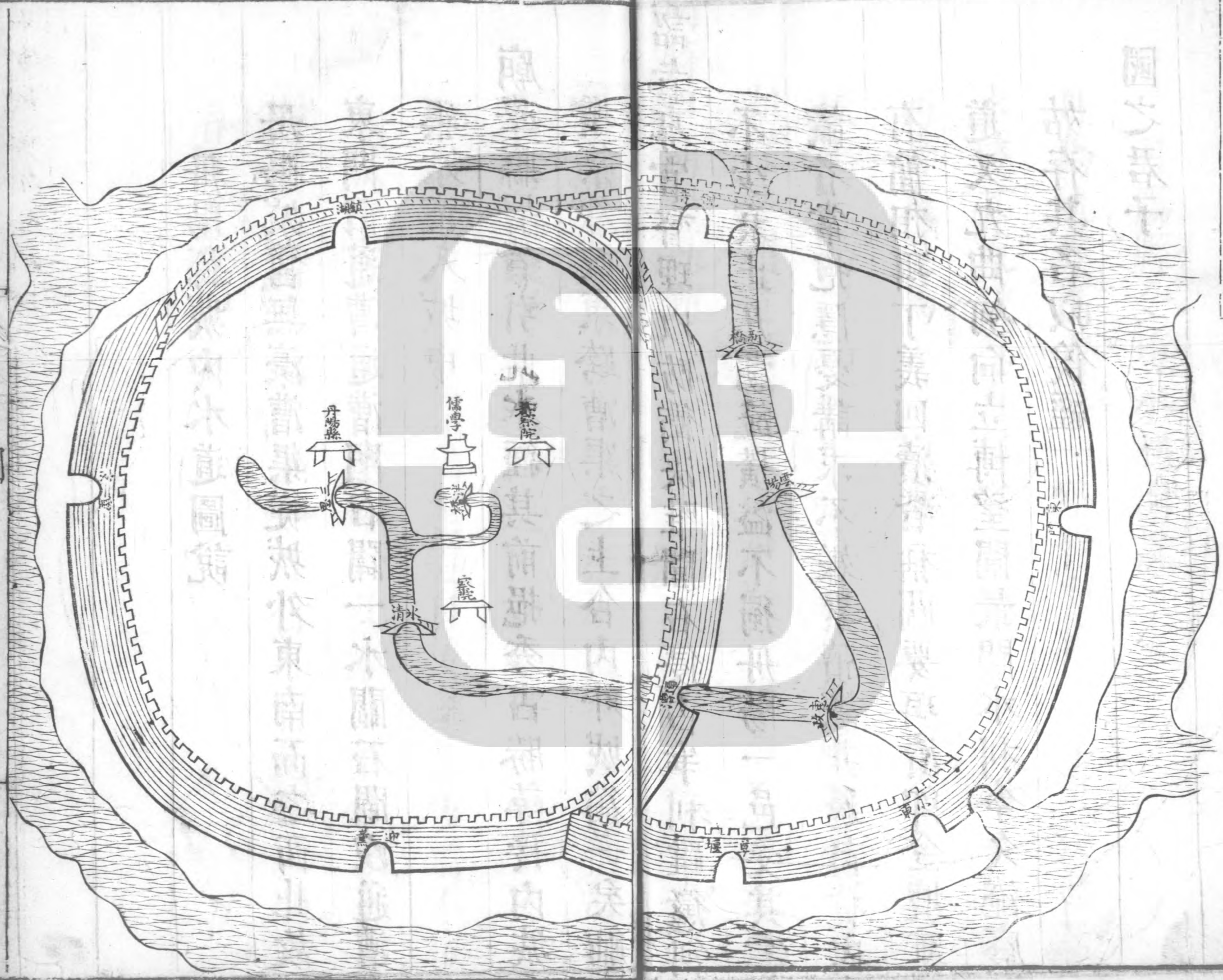
丹陽地亦高漕渠一路皆山脈土厚河狹形深水淺其流駛急舟楫之所倚命也練湖邇在城西昔人遏馬林溪以溉雲陽法主納不主流厥後土民築隄橫截取湖下地作田遂分上下二湖作斗門礎函以節洪濤歷代修治惟謹入我明特申湖禁每勤

詔旨專官督理以防衝決唯閘右侵占爭利雖懲創不少衰止凡湖流橫溢不獨丹陽一邑受其害識者常抱隱憂講求不嫌累牘誠非過計境內有簡相珥丁義四瀆皆稱關要珥瀆卽金壇運道又九曲河向立博望閘最關水利今久淹廢姑存其名以俟經

國之君子

丹陽縣城內水道圖

圖之第十



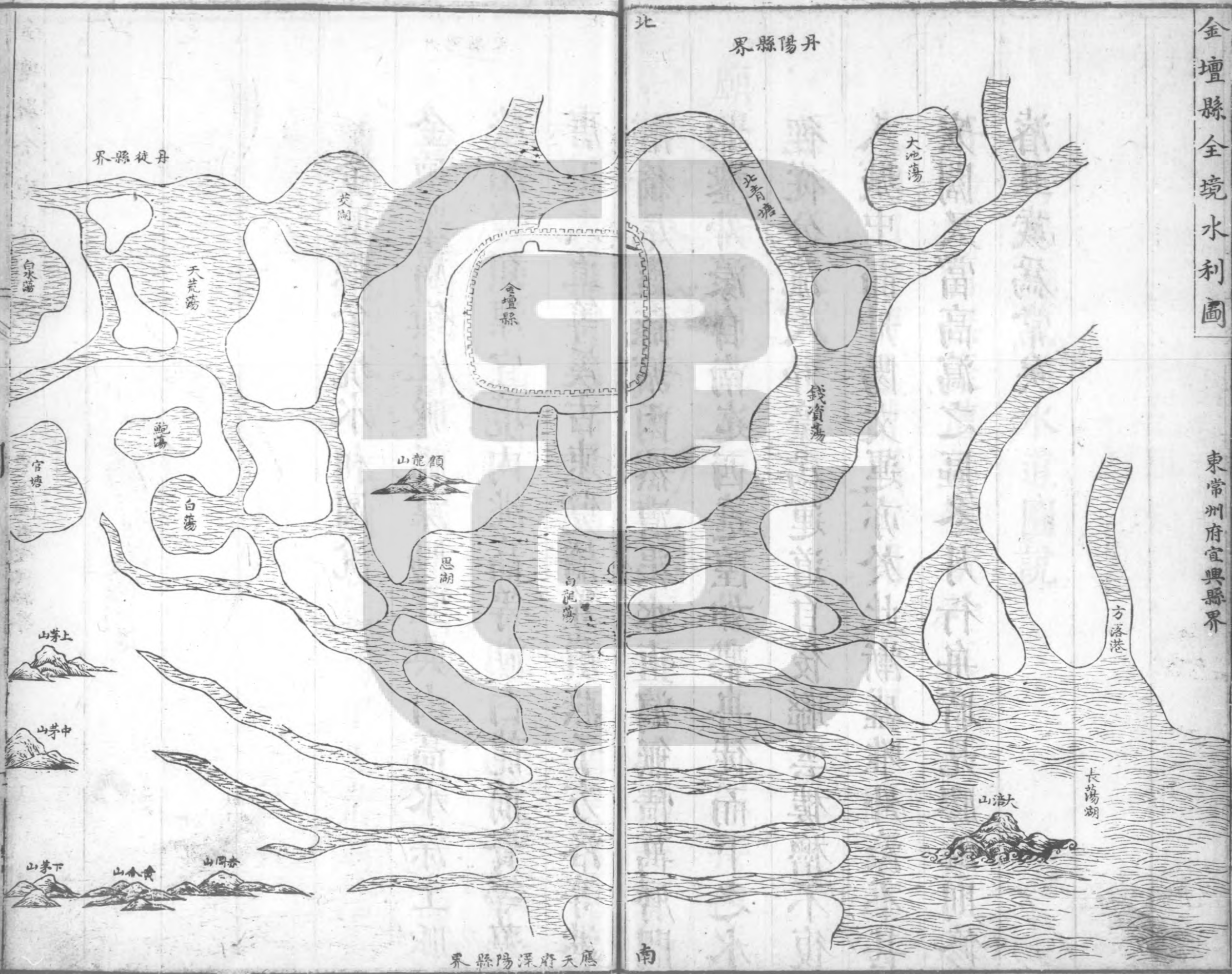
丹陽縣城內水道圖說

丹陽城舊無濠漕渠從城外東南而之西北故東門曰通漕通漕門右闢一水關石閘以通漕渠水灌入城中

廟學縣署皆引此水經其前挹秀占勝尋接內城增築外城東跨漕渠之上合內外城爲一矣舳艫銜尾盡繇城內然漕渠水直瀉無情萬曆間始鑿外濠自南迄西遶隍如帶丹徒而下之水徑從分流入外濠爲運道自後聯雲樓櫓不復入城中而丹陽文運亦於此漸盛唯外濠不甚宏闊又當高瀉之區冬月行舟時見膠澁則修濬且歲爲常矣

金壇縣全境水利圖

東常州府宜興縣界



北

界縣陽丹

界縣徒丹

艾湖

天荒蕩

白水蕩

金壇縣

大池蕩

北新蕩

錢資蕩

鮑蕩

山龍顧

白蕩

思湖

白龍蕩

方落港

官塘

山茅上

山茅中

山茅下

山南黃

山岡春

長蕩湖

山湫

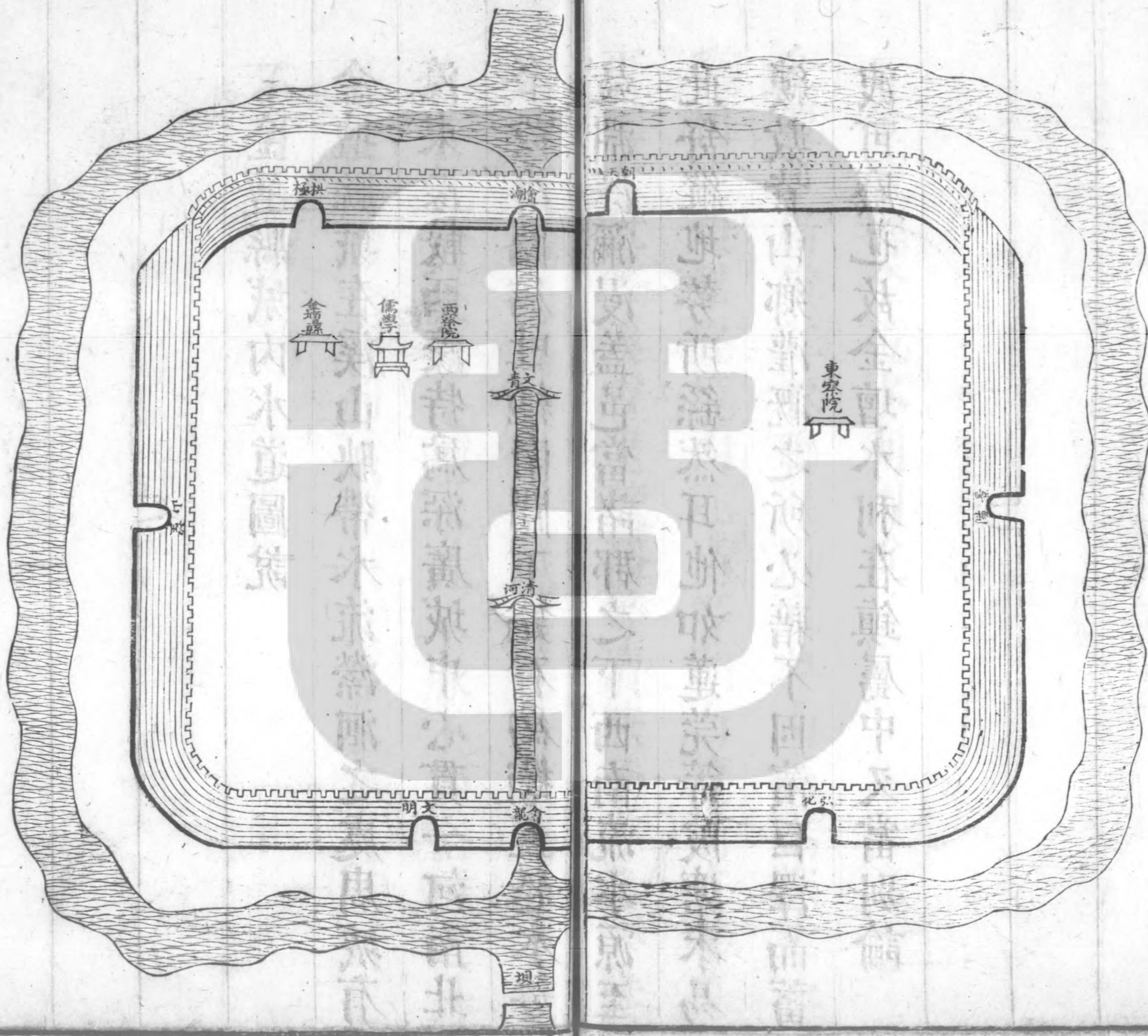
界縣陽溧天應

南


金壇縣全境水利圖說

金壇雖屬鎮江脈聯溧陽宜興山高水深土脈
瑩潤絕類溧宜境內洮高等湖白龍前資等蕩
唐王大直等溪古速覽橋等瀆燕子方洛等港
竝淵深瀰漫蓋邑當諸郡之下西南流水源至
此舒縱地勢所繇然耳他如蓮莞等陂塘未易
縷數皆山鄉灌溉之所必藉不因瀆巨澤而蓄
洩可廢也故金壇水利在鎮屬中又當別論

金壇縣城內水道圖



金壇縣城內水道圖說



金壇縣城在溪山映帶水流滌洄之處周城有濠東濠較西濠特爲深廣城中心貫一河南北各設水關爲吐納南關下甃石爲壩蓋恐水勢吳中趨下灌輸易竭藉借此砥障而一城生旺之氣亦於此翕聚故金壇水性水脈不獨全境迥異卅徒卅陽二邑卽城中一衣帶水亦有區別是

不可不深辨

不何不新難內水道圖說

世世世則三邑則則中一水帶水亦亦則則長
亦亦世世則則金則則水則則水則則不則則全則則具

吳中水利全書卷之一

吳中水利全書卷之二

圖 系說

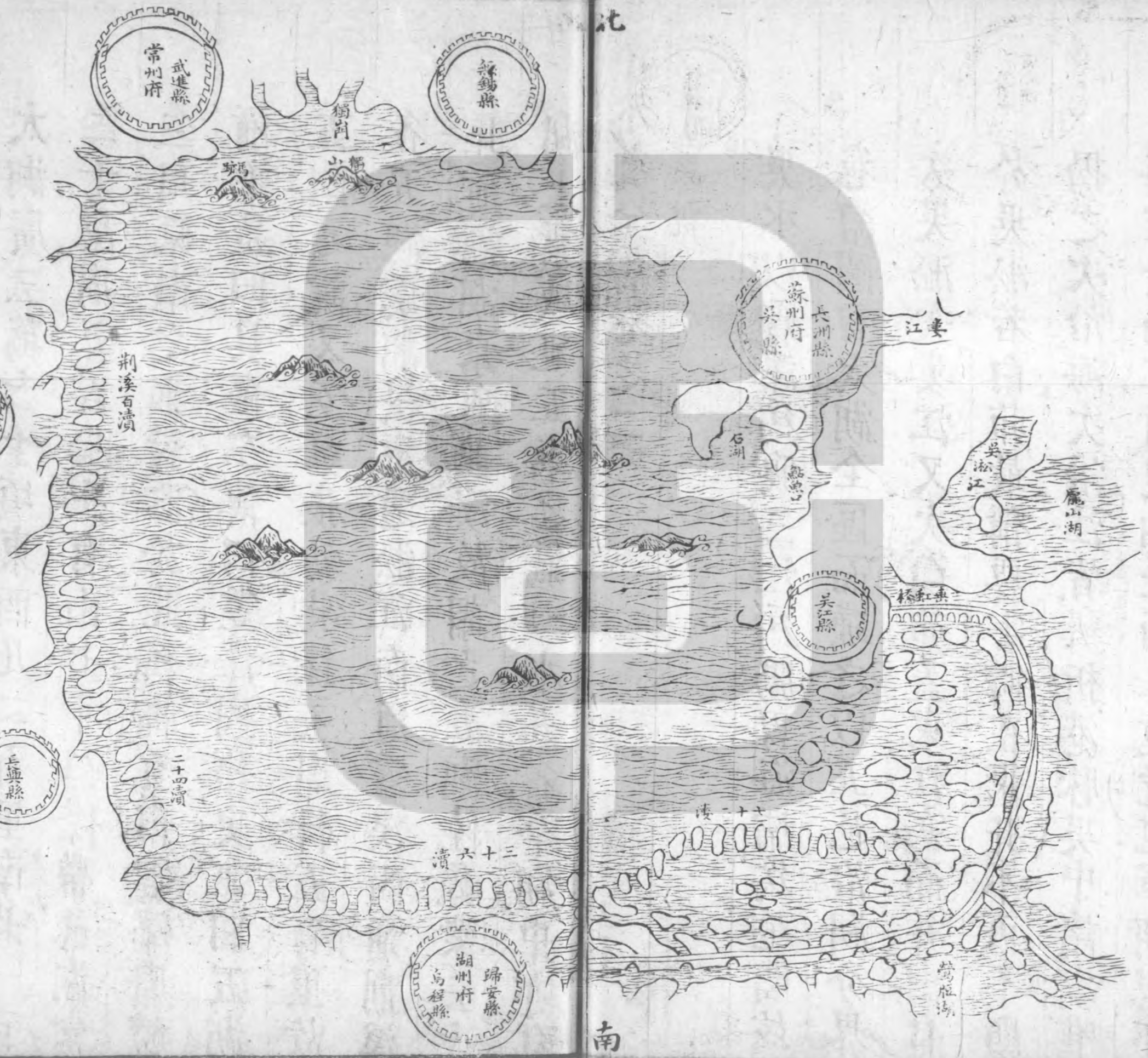
吳水以震澤為腹三江為腸胃海壖為尾閭茲
卷繪圖首太湖全區而踵之以五邑治湖分界
次吳淞次婁江又次白茆蓋東江塞而并出口
於吳淞若白茆最稱要害僻在東北不可不顯
揭之次沿海次沿江皆辨析港脉吳中諸水唯
海容受而江所洩納北西二境近地渾潮總亦
會歸於海云

太湖全圖

東

北

南



宜興縣

常州府
武進縣

無錫縣

蘇州府
長洲縣
吳縣

吳江縣

歸安縣
湖州府
烏程縣

長興縣

西

圖

太湖全圖說

太湖廣三萬六千頃東西凡二百里南北一百二十里周五百里中有山七十二襟帶蘇湖常三州東南之水皆滙於此在禹貢曰震澤周禮爾雅竝曰具區左傳曰笠澤國語史記曰五湖五湖之說又互異張勃吳錄云周行五百里故名五湖虞翻云東通淞江南通雪溪西通荆溪北通滬湖東通韭溪故謂之五湖陸龜蒙云太湖上稟咸池五車之氣一水五名今湖中亦自有五湖自莫釐山與徐侯山相值者爲菱湖莫釐之西與菱湖通者曰莫湖東逼胥山者曰胥湖長山之東曰游湖長山北連無錫岾渚者曰貢湖五湖之外別有景湖夫差山東曰梅梁湖杜圻之西魚查之東曰金鼎湖林屋之東曰臯東里湖其浸通謂之太湖西納建康常潤宣歙雪茗諸水皆太湖之源東挾蘇松湖泖塘浦以抵海皆太湖之委

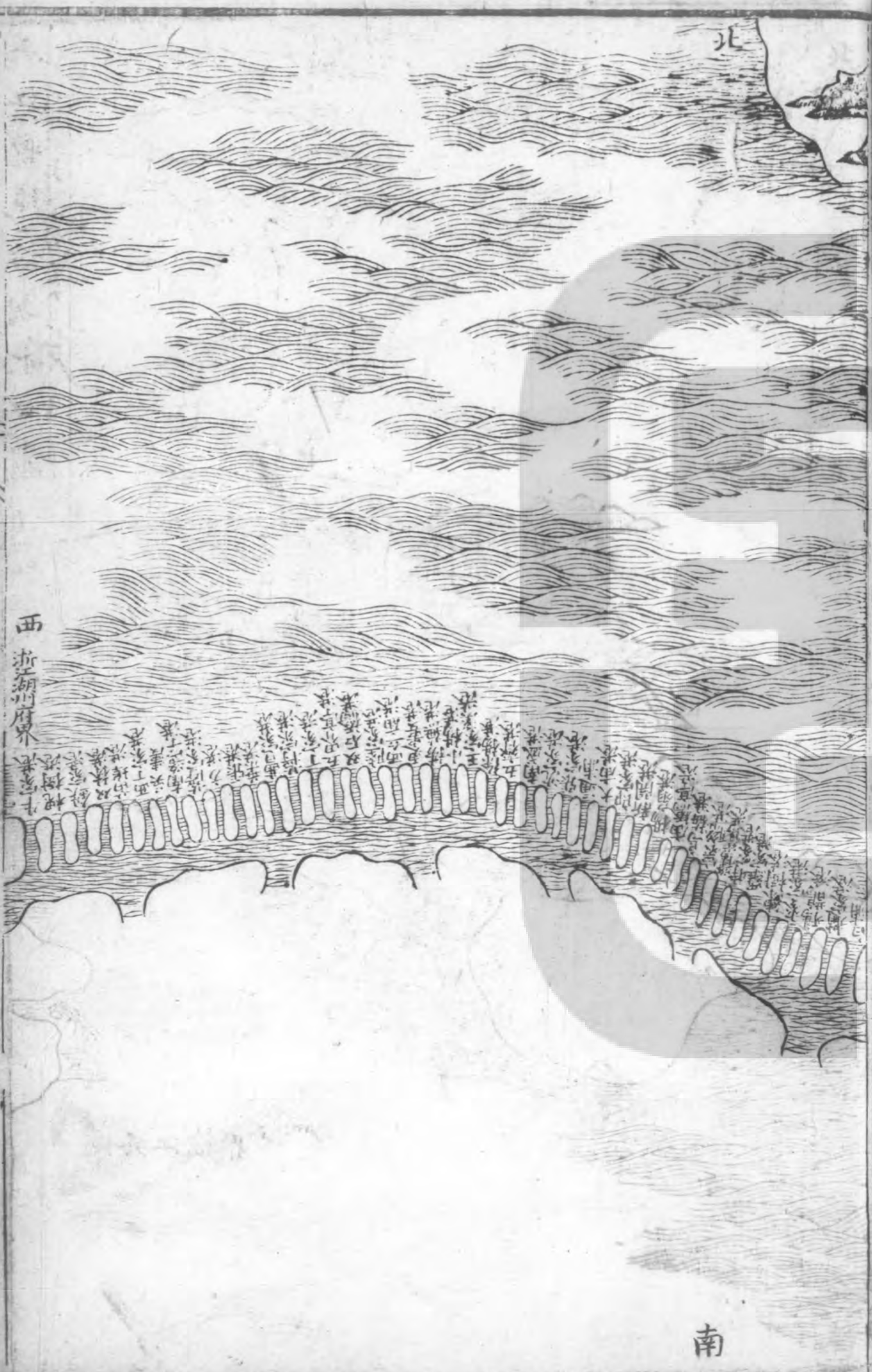
吳江縣境沿湖水口圖

東



北

南



西淞州府界圖

吳縣境沿湖水口圖



北

南

東

西

太湖

吳江縣界

春行橋

石湖

六合港

鮑田

白沙灣

白沙灣

隋金港

葑湖港

塘橋港

海山港

吳淞


烏角溪 無錫縣界

無錫縣境沿湖水口圖

東

北

南



吳中水利全書

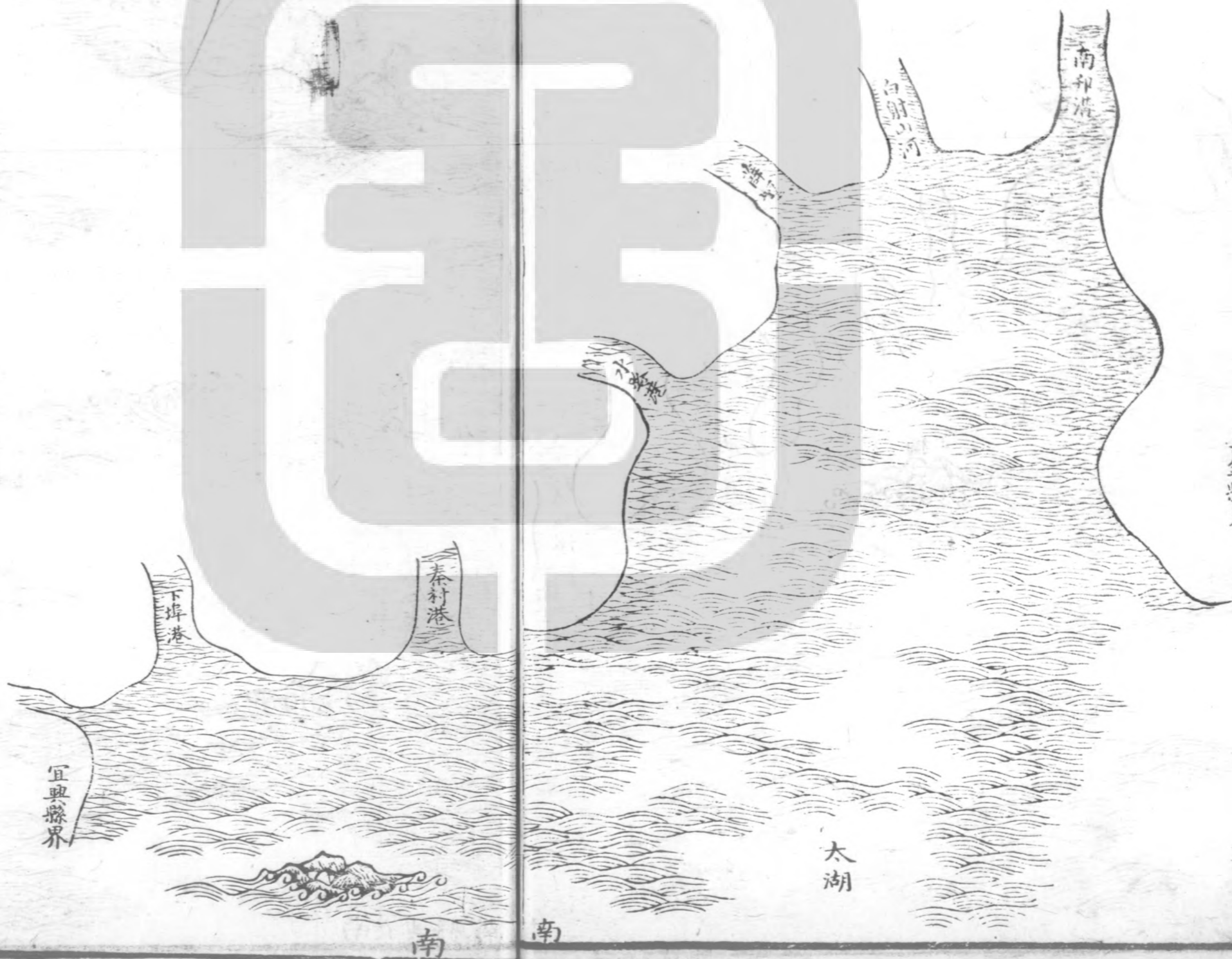
卷二 圖

六

東

無錫縣界

北



太湖

南

南


西

宜興縣境沿湖水口圖

東

北武進縣

南長興縣界



與上...
 之百...
 太...
 大...

西

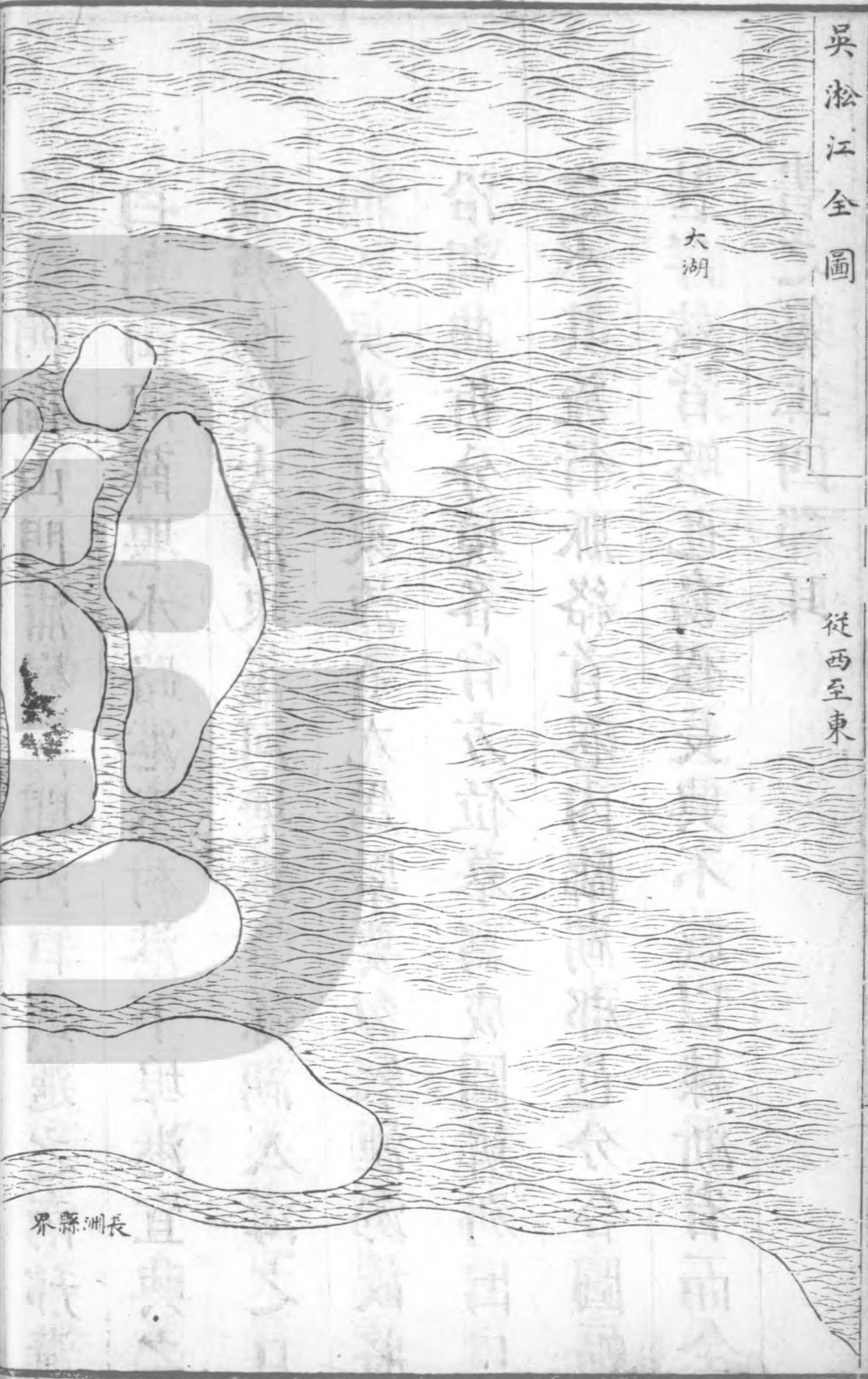
太湖沿境水口分圖說

太湖周環跨三郡七邑受來源之水俱從宜興之百瀆長興之二十四瀆烏程之三十六瀆吳江之七十二瀆吐納焉而導湖水以入海者則吳江之長橋葉港曹家港王家溪港震澤湖雪落港坍闕口直瀆韭溪白龍橋七里港等吳縣之鮎魚口麩杖港新涇港莫舍漚胥浦香山港塘橋港烏角溪無錫之新安溪赤城溪洪丘滄吳塘門獨山門浦嶺門閘江口武進之南邦溝白射山河薛堰水路港秦村港下埠港宜興之橫塘陽溪大浦東蠡河塘港皆繇湖入海之口而入吳淞江東流者尤爲緊要勿容湮淤故將沿湖曲折分境各肖方位摹寫成圖辨別出口之水其流行脈絡首卷內臨湖郡邑分合圖幅甚詳茲皆略也烏程長興不載以隸浙省而全書之纂止四郡耳

吳淞江全圖

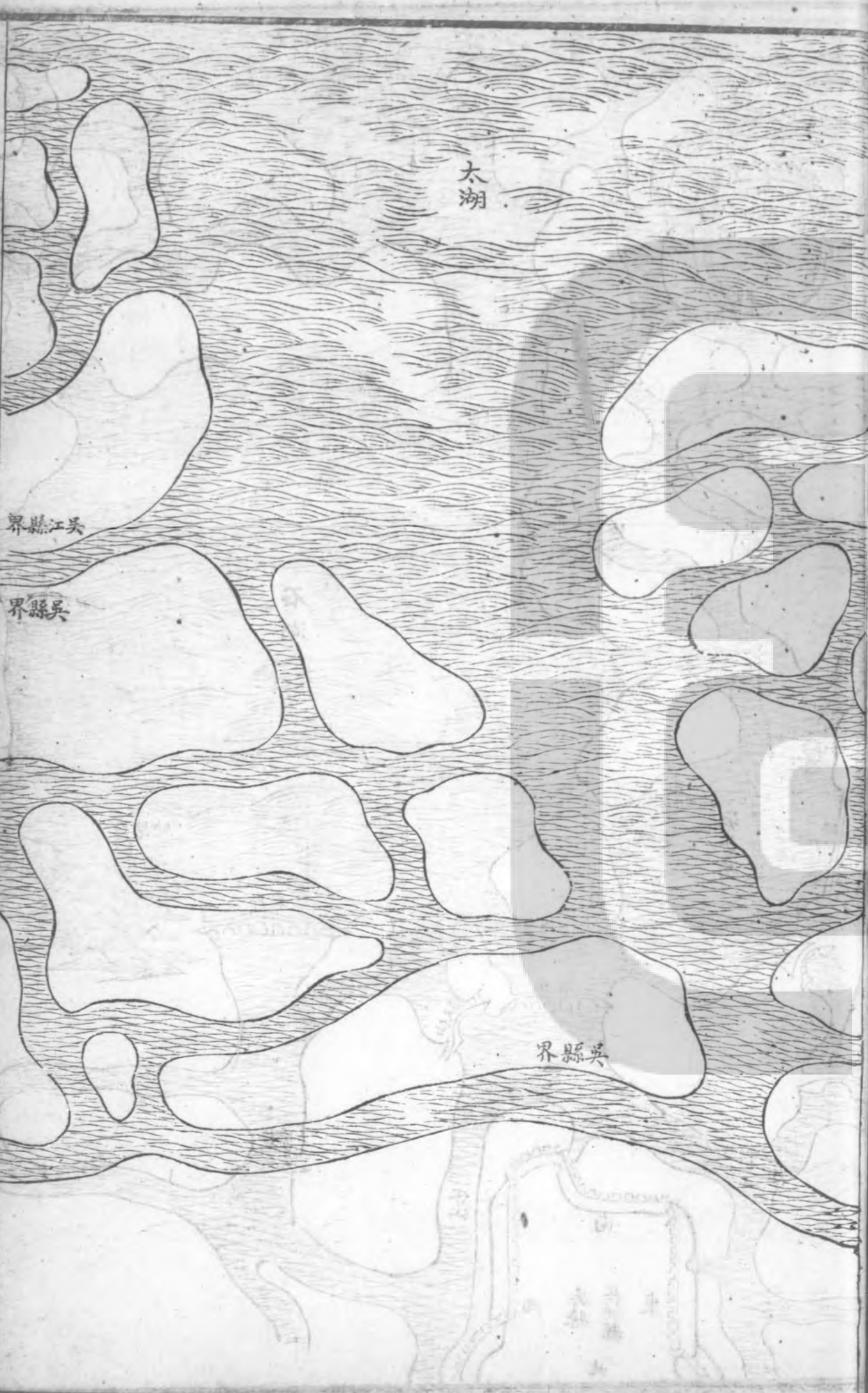
從西至東

大湖



長洲縣界


大湖



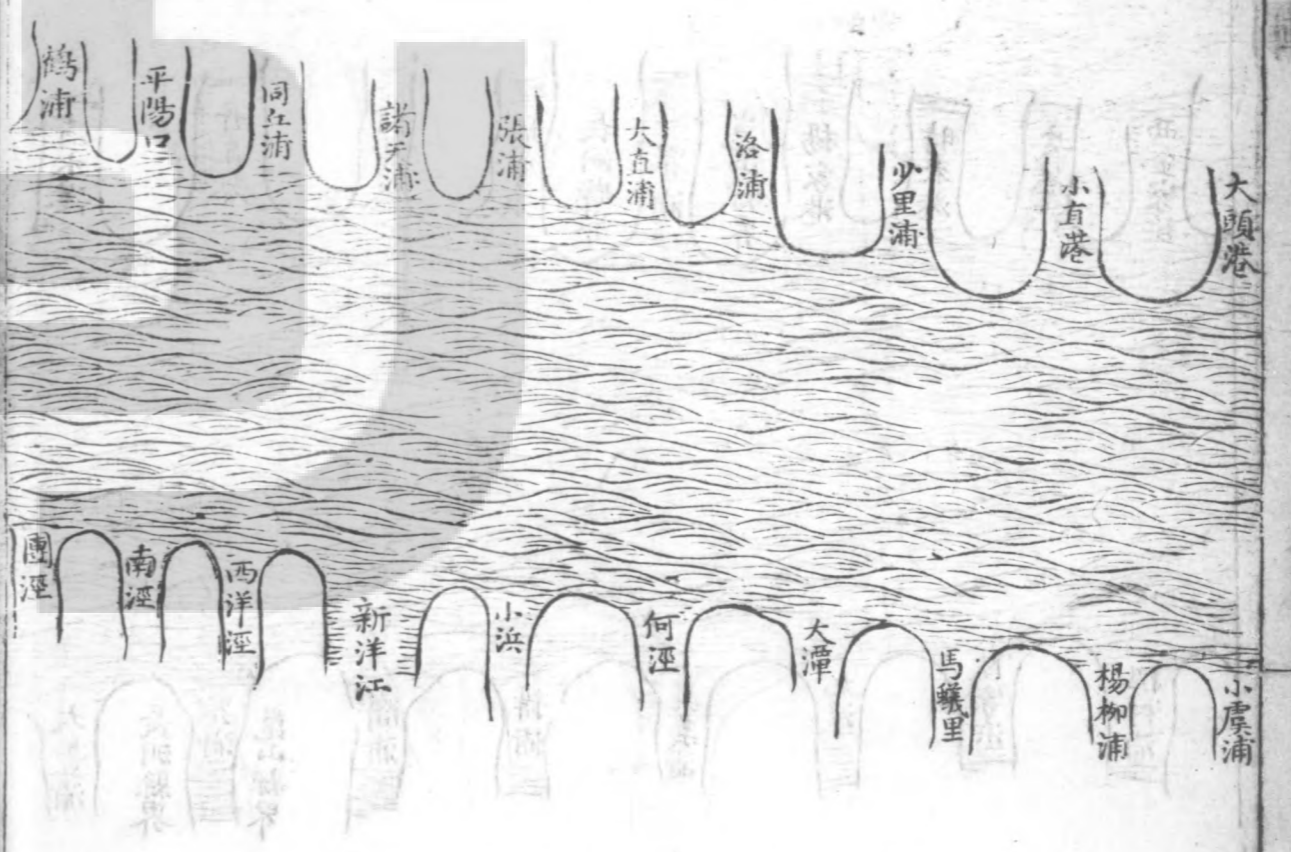
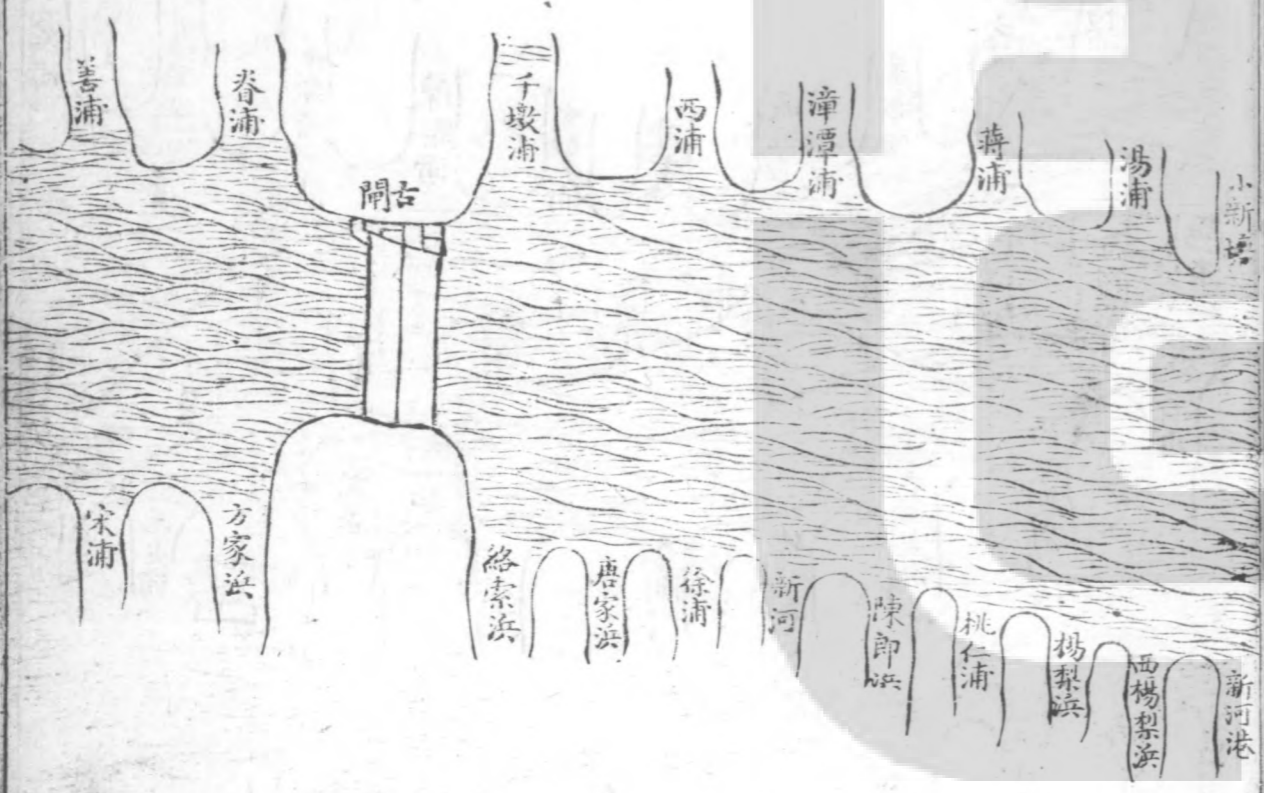
吳縣界

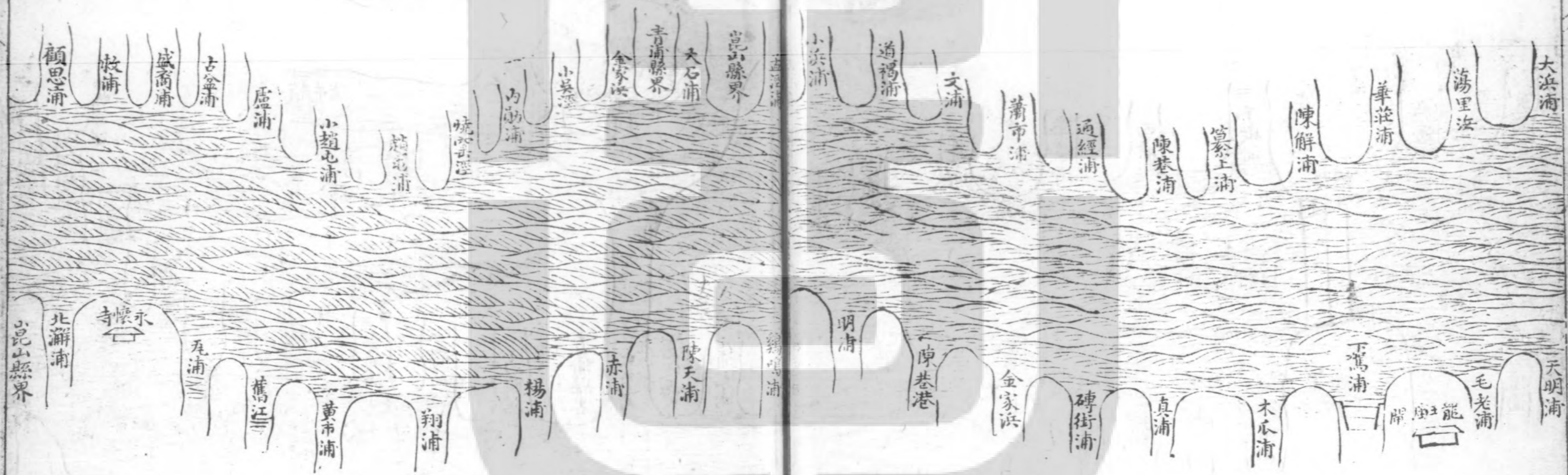
吳江縣界



吳縣界

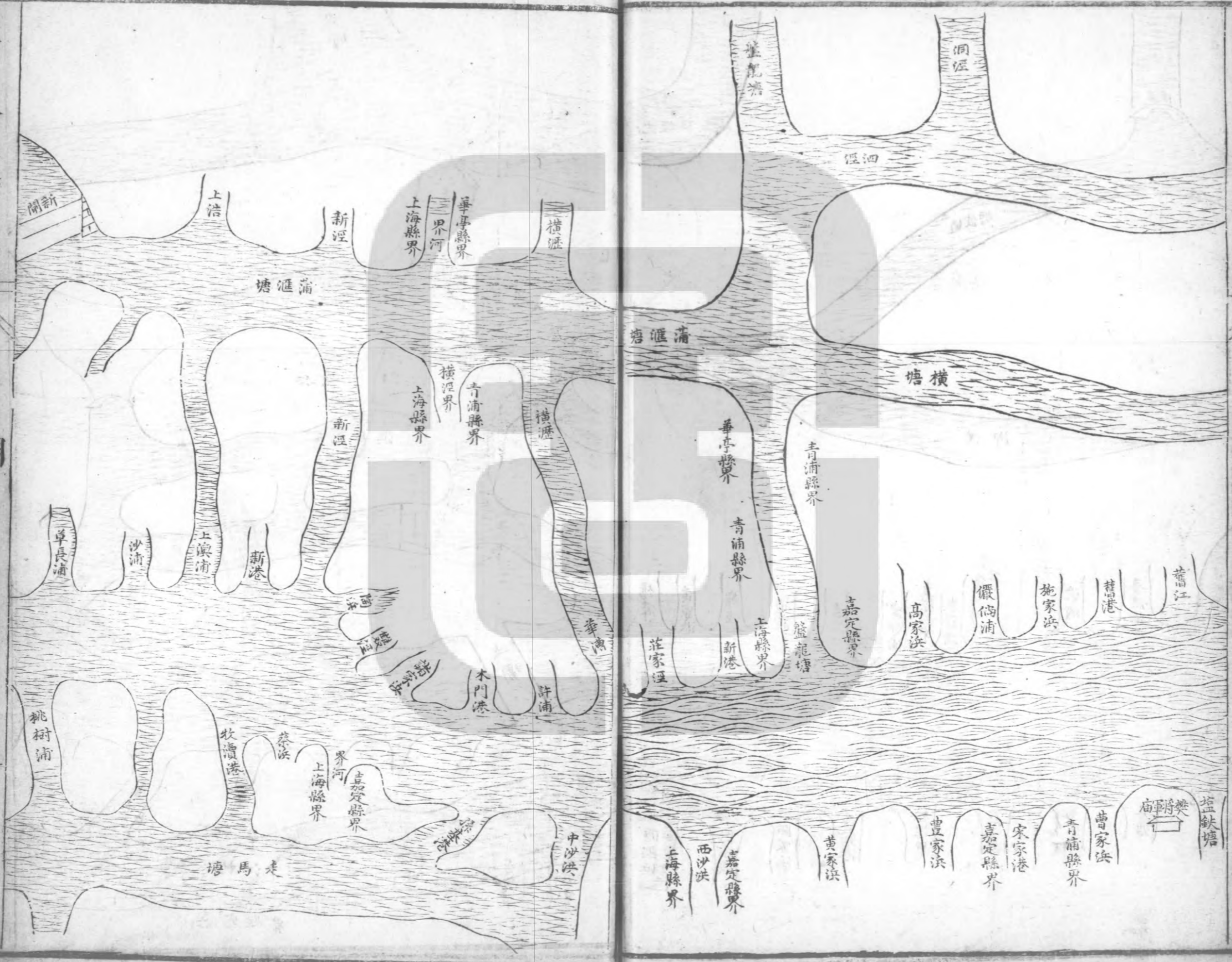




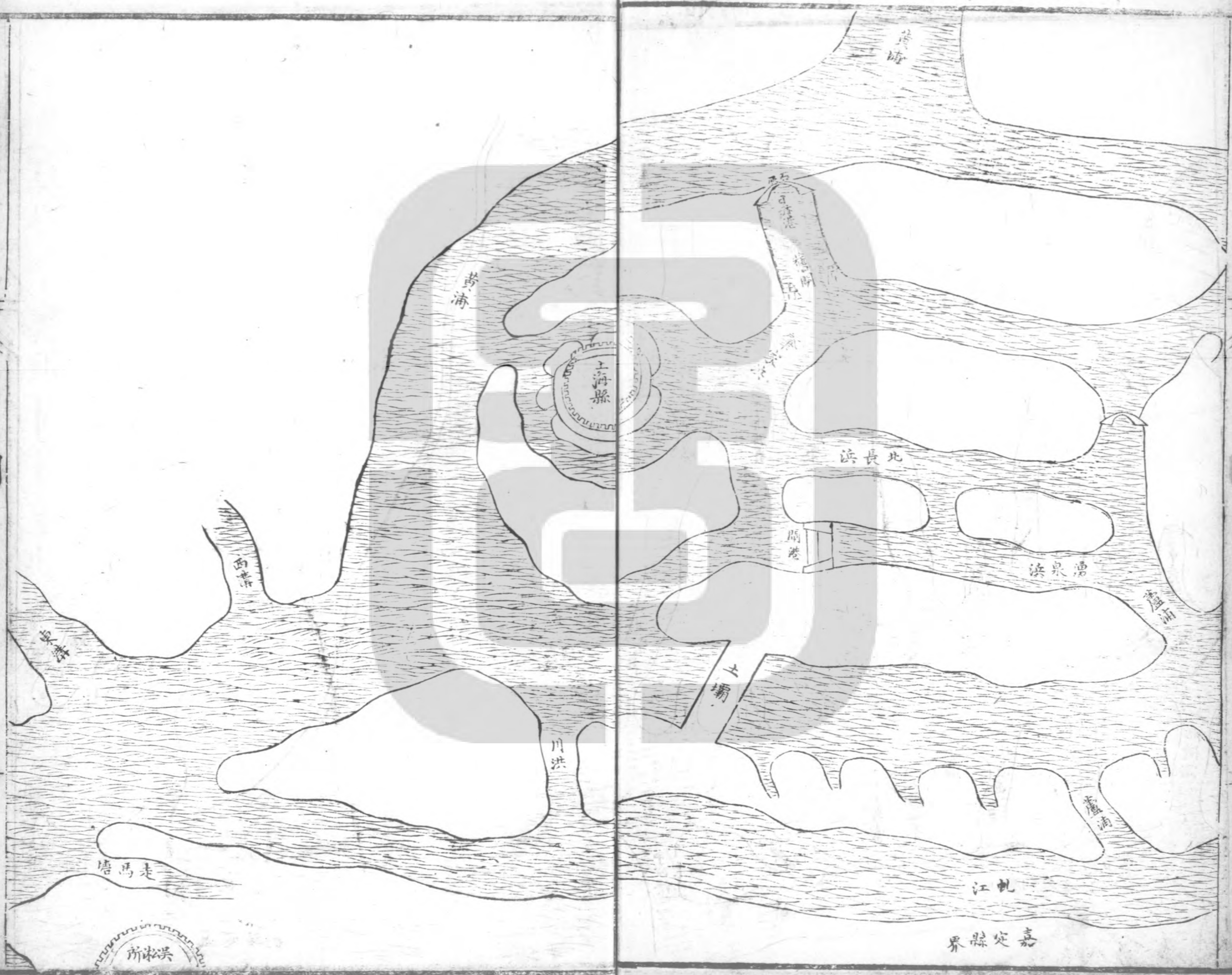









圖



所淤洪


界縣定嘉



吳淞江全圖說

吳淞江一名松陵江卽禹貢三江之一也跨吳
 江長洲崑山青浦嘉定上海六縣橫亘二百六
 十里自垂虹橋順流東下至尹山再北流至甫
 里東流至澱湖合北趙屯浦東顧會浦崧子浦
 盤龍浦凡五湖而至宋家橋東南流與黃浦會
 而遞迤出海自東江廢只此與婁江爲東南水
 利之大關要今吳淞自崑山以東竝湮塞而水
 患莫救全書所載首重此江茲不煩贅說

婁江全圖



南

蘇州府

長洲縣

東

北

門

東海

門通

至和塘

安江西段

至和塘

通陽城昆
承等湖蕩
水勢湍急

廣

普濟

下揚子

上揚子



西來諸港並
通至涇海朝
天湖吳淞江
瀆壑等湖至
此水勢滔奔

陸運橋

西來諸港
並通陽城
等湖至此
水漸滔奔

墩龍

丘家浜

東點魚涇

通陳湖
西點魚涇
等處

漢龍西

莊宋

涇諸

涇廬

清埭

塘吳


涇臨

涇褚

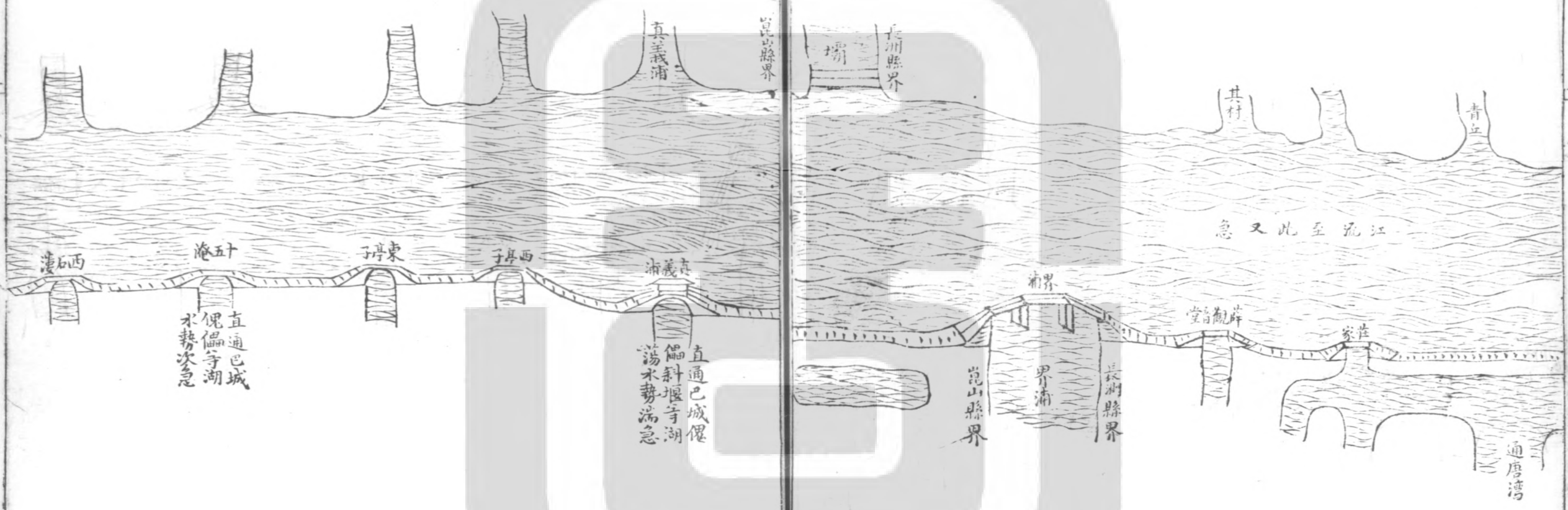
廉孝

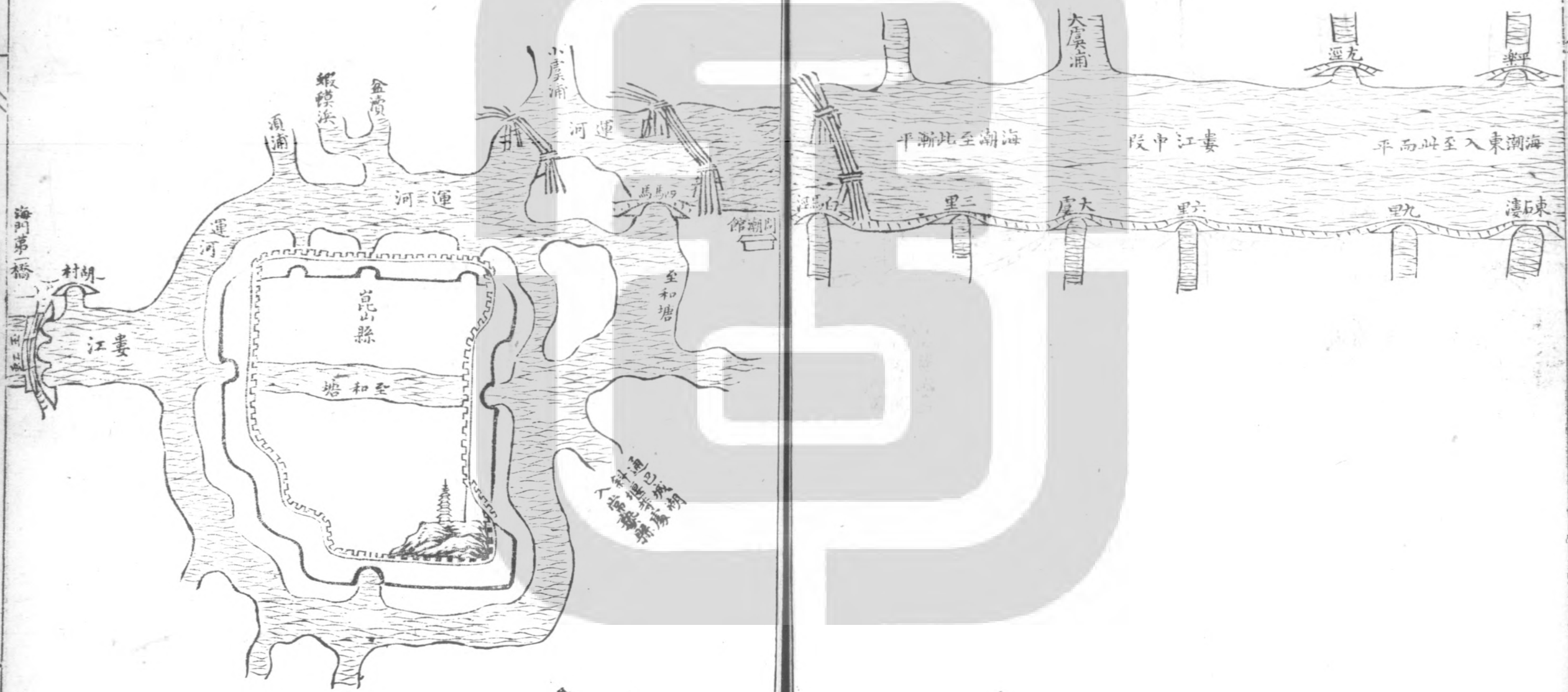
塘夾

並通陽城等湖至此水漸滔奔



諸港通陳湖澱山等湖







婁江全圖說

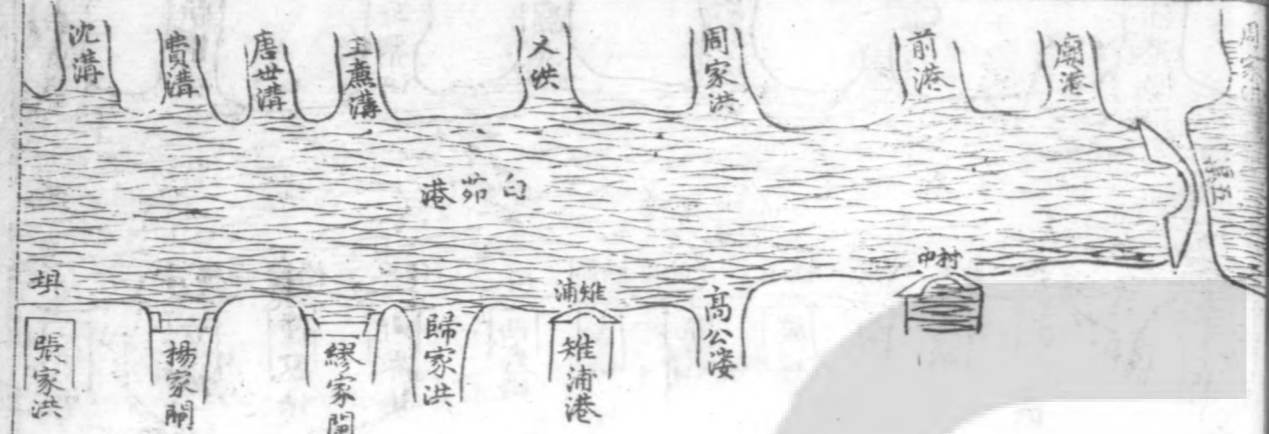
婁江一名下江相傳亦禹貢三江之一也自蘇城婁關而東歷崑山太倉直達劉家港入海凡一百八十里兩岬港脉如蛇足端受震澤西來諸水或繇陸涇壩沙湖夷亭真義浦或繇吳淞江界浦或繇小虞浦或繇新洋江而入謂之南路水或繇官瀆出陽城湖東行至傀儡巴城等湖蕩出真義十五淹高墟等港而入謂之北路水今吳淞湮淤而南水汎濫白泖七浦阻塞而北水橫驅夫此婁江一線能盡納東南數郡之水爲尾泄乎況在勝國時開海運萬艘經行朱清力爲疏導入我

明間事畚鍤今淺狹處漸亦澁流矣此東南之命脉司水者亟宜究心又名至和塘此宋丘與權所築北堤起婁關抵崑山止俗乃襲訛卽太倉城中橫河猶稱至和塘失攷甚矣婁江出海東口曰劉家港亦屬無據姑從之

白茆港全圖



此亦圖無辨故... 因前至味無夫... 昔運宜宗心又... 不立致... 東將運



此亦圖無辨故... 因前至味無夫... 昔運宜宗心又... 不立致... 東將運

白茆港全圖說


白茆港在蘇郡東北自常熟縣城東南迎春門起至於海長亘八十里具區水從長洲無錫順流而下如元和塘如陽城等湖會趨華蕩昆尚二湖者竝驅白茆以出則白茆之關係殆不亞于吳淞婁江古今人言之甚悉蓋白茆一港雖僅在常熟轄境而綱維數郡之水利歷追往時疏導亦協濟興工今湮沒占佃木棉旱菽涓流不通虞邑士庶目擊眉攢而鄰境不察猶秦越視也唯經

國之君子庸心水政叩

九閘築當道嘗牘滿公車字字嘔血試閱斯圖港旁之支脈如鱗如翼洪流不貫不將仍反內境爲壑乎

沿海納潮洩水港浦圖

浙江嘉興府平湖縣界
直隸松江府華亭縣界



浙江嘉興府平湖縣界
直隸松江府華亭縣界

金山衛



圖

浦表東


浦表西


柘林所

洪閘港

胡家港

寺





圖

嘉定縣界

小湯洋

陸山

寶山

寶山所

張場浜

徐家浜

史家浜

界浜

吳淞江口

吳淞


綠綸港

慶和港

月浦

顧家港

施家港



自此以後海皆在東北

嘉定縣界
太倉州界

黃姚港

川沙港

張浦塘

劉家河

丁涇

新涇

陶家港

楊林河

苗涇

七丫港

雙鳴港

浪港

鹿鳴涇

天錢涇

洪四浦

鐺脚浦

陸河浦

陶涇浦

沙涇浦

白茆港

太倉州界
常熟縣界

此處江海交會之所

沿海納潮洩水港浦圖

東吳雖澤國凡瀕海處則皆岡磧而高水勢偃
仰不瀉大禹乃斷岡身爲三江以通流出海爲
縱浦橫塘以掣流入江上下相承水繇中駛罔
有散漫繇是田以圩分圩以字別碁布繩聯縱
橫相望可爲勞備自秦漢患海溢而築塘爲捍
從浙境海寧縣而來入直隸境金絲娘港之東
自南迤東皆屬松郡按古之東江久爲塘障今
松郡水統會黃浦而趨吳淞唯塘內諸港之迹
猶未沒也若蘇郡之獨當東面不僅吳淞江劉
家七鴉等港傾泄爲急其他諸涇浦亦當引注
以濟旱潦今泥沙填闕施力維艱司牧者將遂
付之浩歎乎

沿江納潮洩水港浦圖

東

大海

大浦口
柵夾口

七寶港

監河口

李林港

黃江港

新桂港

周灶港

唐灶港

蕪河港

黃涇港

楊樹港

曹沙港

新港

天基

李翁港

趙港

爛泥港

大橫港

爛頭港

小梅港

白茆港

高家港

石幢浦

金涇

高浦

倭港

唐浦

司馬涇

徐六涇

瓦港

吳六涇

張涇

許浦

東長涇

西長涇

千步涇

中沙港

海洋港

徐家浜

通州

清水港

王姓港

軍山

鰲港

狼山

狼山港

生水港

桃花港

西毛港

金家港

陳家浜

管夫浜

童家浜

包家浜

廟浜

王家浜

崔浦

福山港

萬家港

西洋港

陳浦

黃巷港

奚浦

洋浜

三文浦

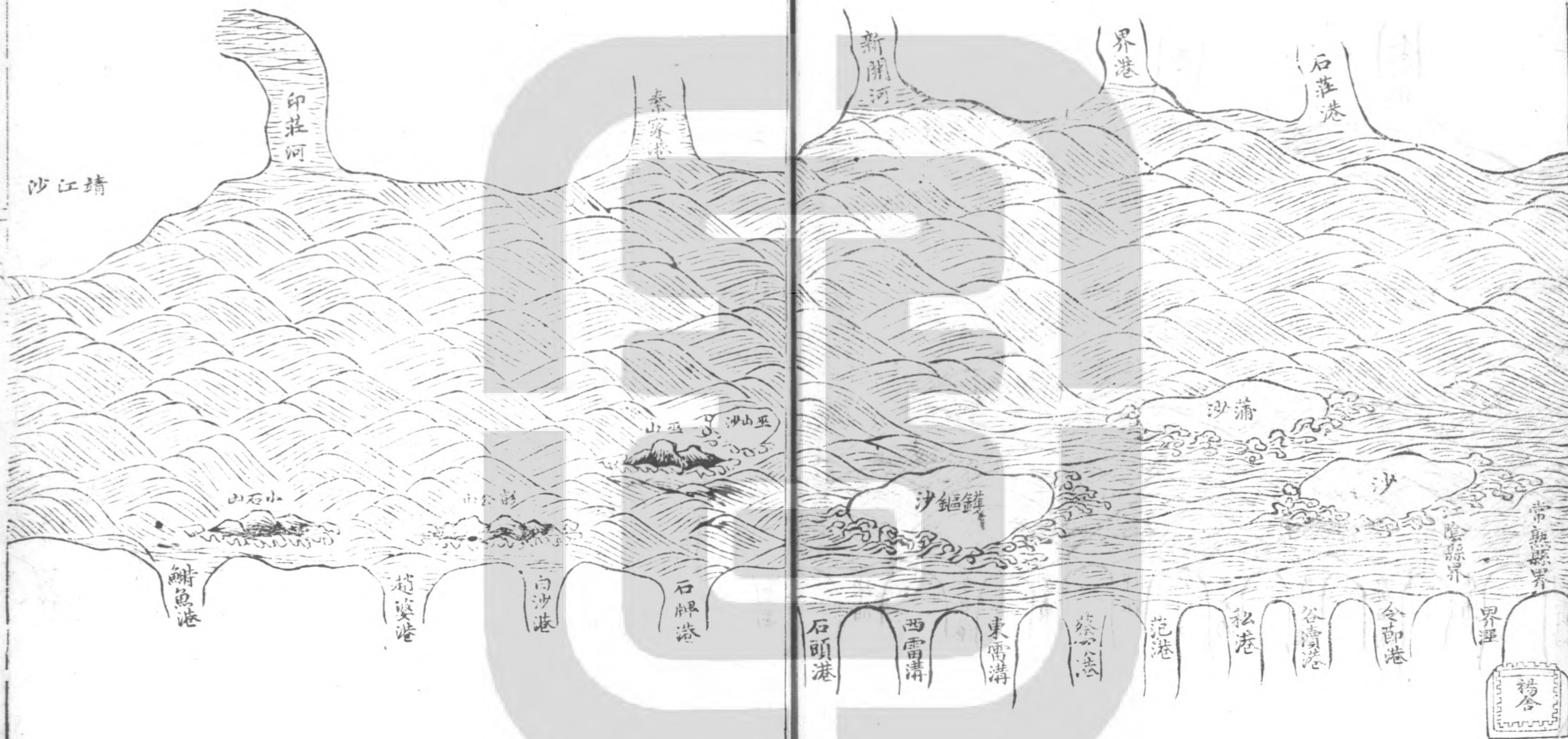
黃泗浦

新庄浦

蔡浦

洞瀆浦





泰興縣

五長港

桃花港

李家港

洋田港

黃家港

新河口

武進縣界

江陰縣界

剩銀河

得勝河

省莊河

小龍河

濕港河

小深河

桃花港

五十港

立埭港

利港

盧埭港


申港

新溝

流渡港

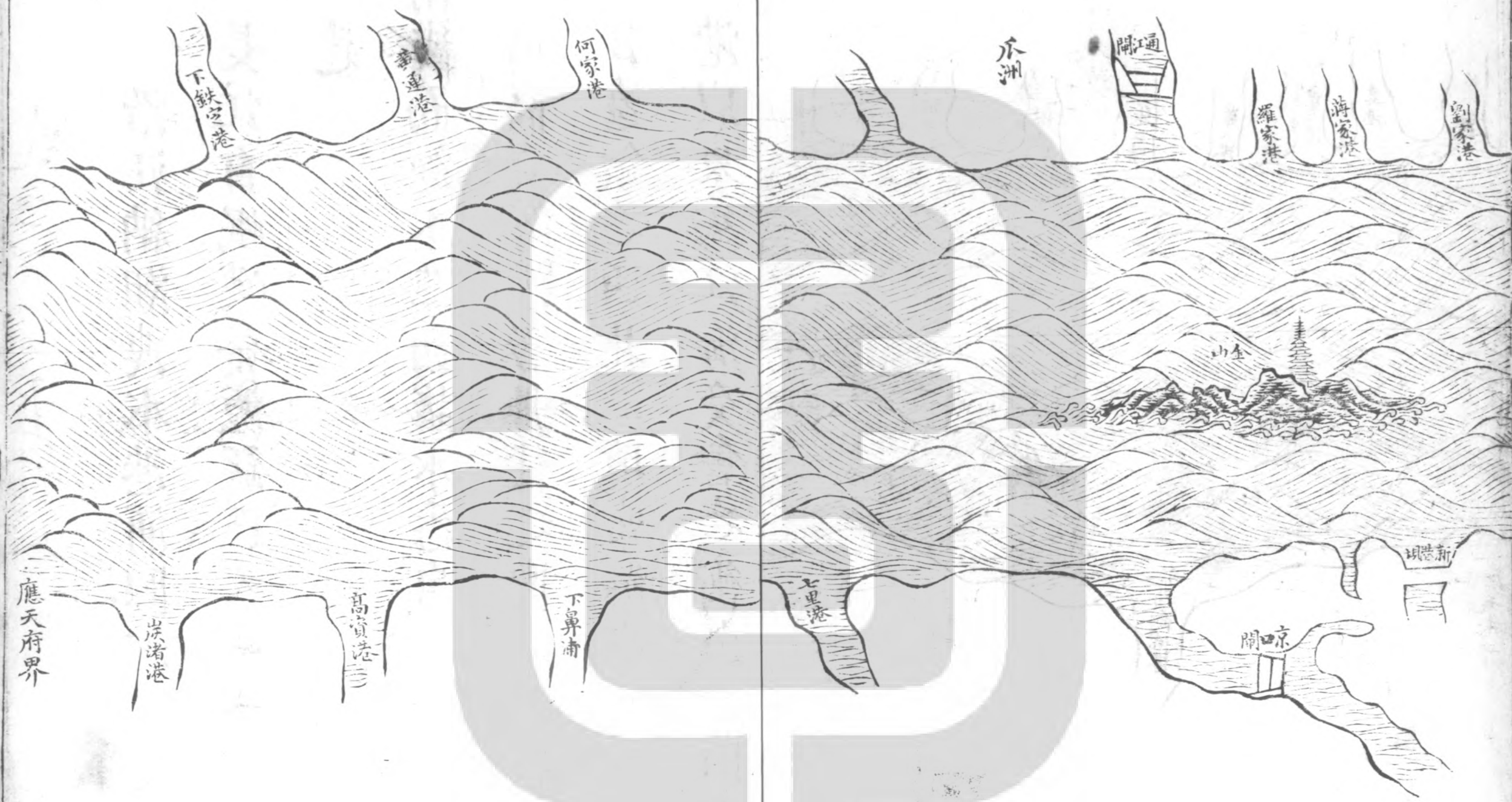
夏港

黃田閘









沿江納潮洩水港浦圖說

長江自岷峨發源繇巴入峽經洞庭合彭蠡竝
達

南畿而浣水淮西諸水悉自西南順趨東北至炭
渚高資等港乃丹徒之輿地茲書之所當叙也
江遶鎮之西北二境常蘇之北境湍流至白茆
港以東爲江海交會之衝過此則東海臨焉其
圖已見前矣江水亦以消息爲潮汐諸港口雖
引納而常主洩洩江之水盡歸海若唯泥沙易
淤時賴疏濬五代趙宋沿江俱置撩淺卽

國初亦重壩閘節宣今止舉通舟大道尚謀修浚
之策而農田水利幾置弗講并白茆要害漸成
平陸可歎也亟繪此圖以俟

廟堂之碩畫

吳中水利全書卷之二

吳中水利全書卷之三

水源

水源詳究其高下來脉與經繞分合自遠而近之形勢故敘次及外郡

○天目山發源

吳中水源天目為大湖州府志云安吉州天目山去州西南六十里其高三萬六千丈其廣八百里上有三十六洞天有十二龍潭其巔有僊

人洞千丈巖其東南有瀑布下注其漚曰蛟龍池其東北一峯曰翔鳳林上有平地其方一千五百丈有兩湖天目所繇名也一統志云道家謂第三十四洞天山下兩湖若左右目杭州府志云於潛縣西天目山去縣東四十五里左目高二千丈右目高二千五百丈名太微玄蓋洞天寰宇記云高三千九百丈廣五百五十里水因山曲折東西有源東出臨安縣爲大溪水汎溢東流爲苕水寧國府志云宣城縣東南一百五十里本浙西巨鎮面杭背宣東溪之水出焉雖各志互異然其脉長而泉遠又山高則勢如建瓴洵爲吳水之發源詳核則屬湖州府安吉州者曰西天目爲陰屬杭州府臨安縣者曰東天目爲陽

○杭州府來源

自天目來、湖西天竺諸山發玉泉等源凡十

六曰武林止泉曰冷泉曰茯苓泉曰白河泉曰
大悲泉曰寒泉曰參寥泉曰後僕夫泉曰玉泉
曰一勺泉曰寒光泉曰惠泉曰噴月泉曰法華
泉曰眞珠泉曰虎跑泉滙而爲西湖中亘六橋
湖分上下二派東洩一繇城堧石函以入杭城
運鹽司前分布諸河一繇昭慶寺橋北行西折
歷三閘爲下湖河分支入武林水門爲大河卽
運河與運鹽司前水會散衍流濩河皆盈溢從
鳳山門卽正陽門出東十二里至龍山閘又渾
水閘北與候潮門水會爲外沙河循城而北至
永昌門東南通錢塘江有壩內水大則溢出江
潮大則溢入永昌壩節而復注再北過清泰門
卽螺螄門慶春門卽菜市門與內河合仍循城
轉西無星橋至會安壩下注艮山河西入泛洋
河北轉至德勝橋爲德勝壩是爲上塘河
下塘河卽運河在府城東北四派皆合于餘杭

塘河一派經府城溜水橋沿東西馬塍至賣魚橋西合餘杭塘河一派繇打水樓南折至江漲橋入一派繇八字塘至古塘橋下折入一派繇西堰橋西至飲馬橋亦折入是河繇餘杭縣來凡七十里

上塘河繇東南外沙河北行爲後沙河在艮山門外北達蔡官人塘北去艮山門九里東繇何衛店湯鎮赭山又東北達赤岸河去府城東北三十里通高塘橫塘北十五里達施河村河又東北十五里達方興河至臨平鎮東爲長安壩按杭城附郭德勝等五壩東臨平與長安壩等五壩皆高二三仞自上塘河水日溢而漸趨各瀉于下塘河殆無停晷一遇霖潦駕壩合衆襄塍牛馳馬逸橫入崇德桐鄉嘉興松江兩土以入吳淞江黃浦諸港凡下流皆先爲漫漲所占太湖無歸宿之路矣

下塘河自武林門水繇西湖過吳山水驛接清河上中下三閘至德勝橋與城東外沙河等水合分爲二派一繇東北至長安壩一繇西北過德勝壩下注至江漲橋與子塘河合流至北新橋北入湖州府界東北接新開運河遂通蘇松二府

宦塘河去府城西北三十五里南達北新江漲河北達奉口河

餘杭縣南上湖南下湖在縣城南漢時所開源發自天目繇臨安來至縣南從石門入兩湖東流爲南渠河又東爲餘杭塘河

塘河說見前

按通志謂兩湖相接瀦洩水勢可見但可爲湖不可爲田也民間占佃爲科田嘉靖二十二年巡按御史傅鳳翔知其居嘉湖蘇松之上流爲害甚大痛爲釐革會題得

旨掣其浮糧改入嘉湖代辦仍復爲湖畫界樹碑犯

者有法蓋誦宋邾僑之論所謂杭州遷長河堰以宣歙杭睦等山源決于浙江則東南之水不入太湖若使水不入浙趨下之勢何繇而減殆於溧陽五堰事體相符

天目又一源東發而爲臨安縣南溪過縣東南入餘杭界○又一源南發而爲馬溪又高陸山去縣北二十五里源發而爲猷溪各入餘杭至雙橋合流而爲雙溪又東過山港徑山源水來會東入河港過靈源港入錢塘縣境通會于塘河

臨安縣澆水出雙林山半瀑入大溪餘杭縣閒林河一名五福渠去縣東南二十里水入錢塘縣

由拳青嶂山在縣西南十里發源二一爲東溪俱東北經錢塘又折而北入德清縣高陸山去餘杭縣八十六里一源發而東過仇

山之北獨松嶺八十里一源發而東至仇山之
下二水合流而北過盧公橋東行十二里入苕

溪奉 青 輿 山 至 湖 西 南 十 里 發 源 二 十 里 東 流

水入按諸水自西南來錯綜彌漫繇桐鄉崇德

合德清武康之水皆入吳江縣西鄉半繇

湖安七十二漚以入太湖半繇鶯脰湖過汾湖

天目之陽發源而爲餘不溪東過臨安縣治又

東過餘杭縣入錢塘縣界之安溪又爲鳳口溪

東南入德清縣界仍爲餘不溪有吳羌山之石

壺泉滙而爲龜溪又越山之瀑布泉石壁山之

月泉皆來會而東又散入桐鄉縣運河車溪橫

湖阜林諸涇又分支爲北流水其施諸溪水亦

來會其溪源出上强山本溪東行二十里入歸

安縣至敬山漾漾水合焉又過菱湖湖水合焉

西北過荻港折而西爲大灣與前溪水合則烏

程縣之黃蘗山源發而爲黃浦又妙喜山源發

而爲妙喜港又王村諸山源發而爲黃墅港又
菁山等諸山源發而爲澤水皆來會北經歸安
縣之峴山漾卽碧浪湖入江子滙是爲霅溪

○湖州府來源

天目之陰爲孝豐縣之廣苕山去縣西南三十
里發源是爲苕溪一名西溪一名大溪一名龍
溪郡志曰水至長潭險潭與石相啗淙淙然類
呂梁傾倒之勢故名至狄浦溪水來合溪去縣
三十五里其源出天目諸水有景村來者有五
港來者有澤口下者有石柱村下者有黃圩溪
來者各有壩節以灌田灌足而後洩又過除口
至山公潭潭水來合潭源亦出天目至歸山下
浴溪水來合溪卽歸山潭其源發廣德州石溪
又董嶺水亦分入至西嶼橫溪水來合溪繇大
嶺發源過孝豐縣而東下沿干如湖水來合溪
去孝豐縣北十里源發廣德州金雞嶺一名金

車有葛溪有青山口出中館溪有奚埠皆相通
貫入安吉州境南過邵渡而丘渡獨松嶺水來
合出獨松爲五溝合衆山之水東過浮石山古
所謂茗溪之水有二源是也南嶼山水亦合焉
山與浮石相接有白水池泉至塔潭分支而北
者爲裏溪本溪爲外溪卽茗溪裏溪之行也至
石埭埭水來合埭源發湖南山去州北十里又
西龍湖水來合至石鼓堰堰水曹埠水皆出天
目西坑瀆水皆來合其外溪東北行也楊子湖
源出楊子山其水西出丹陽湖東與邸閣水分
流入茗邸閣水源出長興縣之廩山同來合至
馬家瀆瀆水來合瀆去州東三里有三源曰由
干山曰樊塢曰峴山又至丁埠前岡水來合岡
水發源崑銅二山去州北三十里過富山塘紫
溪之水來合內有姚湖五湖四龍湖五龍湖南
獲湖皆貫通交組于其中至浮石山裏溪之水

復來合至梅溪鎮梅溪與渾水瀆水皆來合梅溪山去州北三十里其源有二一自崑銅山發一自蘇州山影蘇池發又樂平山發者爲薛坦浮山發者爲潭入魏塘滙爲東海堰而達焉瀆水發源金鷄嶺俱入魚池晏子安福三溪而來是爲總溪卽西溪因諸溪之分合故名西北一支與長興縣之荆溪接一支又爲龍溪北行入歸安縣入凡常湖湖源出長興縣石城山去縣南五十里和平諸山水合潘店水出烏程縣和平諸山棲賢水出烏程縣棲賢山皆來合又過菴畫溪卽箬溪又長興縣之四安塘諸水皆來注之四安溪一名周瀆溪水出石澗經善岍塘與廣德水俱來滙而仍爲西溪北過釣魚臺而分者三其一經小梅湖入太湖其中一過湖州府城東北入江子滙其南一過定安與峴山漾南來水會亦入江子滙是爲霅溪

武康縣銅峴山發源爲前溪一名餘英溪東過縣治北過黃隴山東抵砂溪兩溪之支流長流於溪之下流德清縣之北餘不溪之支流水注焉後溪之水發源烏回山過龍尾來會之水亦注焉北經峴山漾入江子匯爲霅溪霅溪受苕溪餘不溪前溪諸流之水迤邐北行散入于烏

程大錢小梅等二十七瀆

紹興二年知烏程縣王回濬瀆更其名曰

豐登稔熟康寧安樂瑞慶福禧和裕年通惠澤吉利泰興富足冠以常字其俗但記舊名如楊澗沈澗以爲便而官名竟不稱以入太湖○內孝豐之壩三十

七安吉之壩三十六武康之堰七十二德清之

堰九湖一浦一歸安湖二漾十烏程之漾十皆

所以瀦而後洩于太湖者也又霅溪折而東過

倉橋溪灣又東出迎春門與峴山漾合東入烏

程縣界大會諸水于昆山漾過八里店是爲運

河卽菘塘東流爲舊管爲潯溪入吳江縣界北

分流諸澗入太湖東循菘塘至平望入鴛脰湖

長興縣白峴山去縣西北八十里諸山之水東
過懸脚嶺嶺水入焉去縣西七十里又爲楊店
水東過蒼雲嶺之梓方澗之水匯而爲合溪與
荆溪水通南過竹山塘塘水入焉又東過罨畫
溪卽箬溪溪水分入焉東北過趙瀆出太湖
顧渚山去長興縣西四十里金河泉達而爲水
口水東南歷紫花澗分折東北成德橋入太湖
○其水口鎮東分爲盧祥湖一名巴澤折而東
北出新橋入太湖
白石山去長興縣西七十里發源達而爲青山
港南會于茗溪

川山與北川山去長興縣北二十五里二水合
流爲常豐澗歷黃沉潭入太湖

花渚泉從落石澗經沙埠入荆溪五山發源經
合溪至轉入荆溪長興縣荆溪以下洩入太湖
之港凡三十有四

按自杭州天竺山至此皆西南之水源

○常州府水源

常州府亦承受來源之水故先敘入

宜興縣之東瀉溪卽罨畫溪去縣南三十六里

宜興長興鄰界于此相出入

君山發源爲泐溪去縣東三里入荆溪

章山去宜興縣西南七十里爲張渚合流于童

渚以入荆溪

山山去宜興縣西南六十里發源而爲蝦涇入

荆溪○又一源發爲蓮河溪東爲白雲涇北分

受長蕩湖之水又東爲西九溪自西溧陽縣界

中貫土于九里河東與泚泚合入荆溪

泚泚澮去宜興縣西二十七里受溧陽諸水注

於荆溪

荆溪在宜興縣南以在荆南山之北故名漢地

理志曰中江出蕪湖湖之西南至陽羨入海者

此也通志曰南受宜歙蕪湖之水注太湖內有

塞溪慈湖章溪東分而為百瀆達于太湖

○廣德州來源

按廣德州與湖州府連界其東南發源入湖之水備載湖州水

源下此則東北來者

建平縣梅渚河去縣北三十里歷溧陽三塔堰入長蕩湖屬溧陽金壇宜興三縣出太湖

○寧國府來源

宣城縣南湖在縣南周廣四十里東受溧陽廣德建平諸水宣城諸溪漲亦瀉入焉諸溪繇南入者曰洪林河西曰西溪南曰岳嶼溝湖泛則自西南出曲河至油榨溝西北出湖北河至渾水港俱與大河合北至于水陽慈溪亦東合高淳水入焉繇牛兒港有方家港泝流而進東通五堰以達于句吳

按李默輯宣城志曰泝流以進云者言泛

也不泛則水不入以常年論之泛時多不

泛時少三吳其能免諸

○應天府來源

高淳縣固城湖去縣南五里舊溧水縣析置高淳遂屬焉溧水志云大山水發源爲固城湖經五堰入三塔港過宜興以達太湖一統志云有水四派與太平府分界南畿志云高淳曰丹陽石曰固城三湖滙合其流分二派一出蕪湖一出姑孰固城者東經宜興入太湖又謂源出東廬山又謂遮軍山北有水入焉

按志謂三湖滙合夫所謂滙合者言相流通也又謂丹陽石曰之流西出大江而固城者出太湖蓋不滂之年水之分流固也使大江泛溢或宣歙發洪其漲每高幾丈有不倒奔而逆馳以灌于太湖者乎沈憲副啓立議謂能於湖之連處堤而截之不相通貫則震不於其躬於其鄰矣害未有

不杜者亦確論也

廣通壩在廣通鎮原屬溧水縣今割高淳縣與
建平縣連界建平志胥溪去縣北四十里上接
廣通鎮下通三塔堰南畿志則曰余家堰去溧
水縣東南一百五十里東通太湖西入大江昔
吳王伐楚開此運糧溧水志止于丹陽湖下注
曰西南桐水出自白石山屬廣德州白石之水
衝突則丹陽石曰固城三湖泛溢此水繇五堰
自宜興入太湖昔已堙塞故老云當時慮後人
復開此道則蘇常之間必被水患遂以石窒五
堰又液鐵以固石至洪武二十五年開通河道
永樂元年復築云

互按二志一曰胥溪一曰余家堰似一地
二名又似各有其地及攷諸生吳思所撰
三塔橋碑其畧曰春秋吳將伍員爲復楚
之役穿地爲胥溪以通餉道繇蕪湖而廣
通而溧陽而震澤後楚水泛溢溧陽之桑

田爲瀨江矣瀨水卽子胥投金處歷世以
來雖置閘以時啓閉而溧之險阻未遠我

明成化改元用守臣之議廢閘爲壩百川皆暫滯於

邑之五堰而分散于荆溪之百瀆溧始爲

成平之鄉矣繇是而觀則一地二名可信

廣通有壩其來已久屢築而毀屢毀而築

舊有壩官亦皆汰去解址猶存嘉靖三十

二三年壩猶無恙其濶一十五里路皆平

陸走馬負擔今奸豪之家就中開港剝船

邀貨以規商利日夜山水傾注漸成大河

於四十年大澇則宜歛之水懷襄而過東

吳被害可勝言哉雖然昔人立壩果此地

否乎竊有疑焉

五堰去溧陽縣西八十里自廣通壩而東十五

里曰新壩因將廣通壩鑿成河故從東復築此

亦不堰水自此而東九里第一堰曰昇平堰又

南九里曰三塔湖堰又東九里曰南渡堰又東
九里曰沙漲堰一名馮等又東九里曰前麻堰
是爲五堰在廣通壩下流半受廣德建平高淳
之水其溧水溧陽丹陽句容之水又在五堰之
北

沈啓曰五堰之水相平霖雨稍積山源鼎
沸則諸水奔逸東馳連五堰所受者同入
太湖沛如也非五堰所能節也詳宋郊僑
書曰今究水利必先于江寧治水陽江與
銀林江等五堰故跡決入西江單鍔書曰
繇宜興而西有五堰者所以節宣歙金陵
九陽江衆水直趨蕪湖後廢去五堰則水
皆入於宜興之荆溪而入震澤東灌蘇常
湖三州矣繇是觀之則昔人所節似連五
堰之水俱堰入于蕪湖又詳宋黃震答泄
水書云古人于宜興以西以金陵管下設

爲五堰使西南水不入荆溪而繇分水銀林五堰入于運河以至大江國初南渡以來五堰旣以不便木簰往來而壞又射林曰唐末商販簰木繇宣歙以入兩浙迺病五堰艱阻給官中廢則金陵九陽數郡之水不西入蕪湖而東入震澤繇前後之言觀之則五堰在所堰之中無疑矣今壩設五堰之上所拒之水固是宣歙蓋拒水不入于五堰而非築五堰邀其水以出蕪湖也前言皆以五堰爲節水之具則古昔之所築者恐在五堰下流別有切要等處而非今之所壩者也又聞

國初欲藉五堰節水分流以入蕪湖可見五堰者但可爲湖而不可爲田也又恐其賦稅爲累啓後人復堰之謀迺掣其賦于蘇州代辦蓋期諸堰以次蓄水而不疾趨于東吳

也者舊猶能言之今歲更路遠莫爲興守
聞五堰豪家隱其水利有關蘇松情節于
嘉靖三十五年乘縣官入

覲從攝篆府判欺佃陞科盡占爲田夾築土梗于諸
湖之中壩東之水不容餘瀝停貯竭其流
而決入于太湖太湖豈爲辭哉不知下流
二三百里之田陰受其汨沒之禍而莫之
計也茲欲興利去害以爲東南足食之圖

非奉

上旨灼是非而分利害辨物土而決因革操予奪而
忘恩怨其孰能釐而正之耶

溧水縣胭脂湖去縣西十里西北通大江東通
兩浙

溧陽縣中江一名永陽江一名水陽江去縣西
北三十里下流入宜興

千里湖去溧陽縣東一十五里

長蕩湖卽洮湖去溧陽縣北五十三里中分三
 界東南屬金壇縣西屬宜興縣其廣一百里周
 處韋昭酈道元皆以爲五湖之一舊洩口凡八
 十今所存二十七中有浮山北溧河東接震澤
 西通蕪湖

○鎮江府水源

鎮江府亦承江來源之水故先敘入

金壇縣茅山去縣西五十里發源之水二一爲
 唐王溪一爲直溪東北行入長蕩湖

思湖在金壇縣南之六里北受荆溪之水南入
 于大溪

高湖在金壇縣西北一十里經五中瀆來會同
 入長蕩湖白龍蕩錢資蕩北渚蕩柘蕩與諸瀆
 諸港皆經緯乎其中溢則南奔長蕩以入太湖
 東則俱入運河

丹陽縣練湖一名丹塘古名曲阿後河北去丹
 陽縣城五里周百二十里西接溧水縣界北納

長山以南諸水凡七十一派每遇水漲其西南
奔注溢于太湖東泛入運河逆納于江
珥瀆河去丹陽縣南之七里自漕渠口經珥瀆
村入金壇縣界

吳塘在丹陽縣東南二十里其半金壇縣界

白鶴溪去丹陽縣東南十里亦名荆溪自古荆
城通金壇縣北入武進縣

丹徒縣丹徒鎮以北至京口閘外大江冬水退
落則內水相平時或放出春夏秋三時江水漲
滿則與孟瀆二水竝入漕渠

自宜興東瀉溪至京口皆西北水源也

沈啓曰昔人謂西北自寧國建康等處入
溧陽迤邐至長塘湖并潤州金壇延陵丹
陽諸水會于宜興以入太湖少傅王公鑿
之水議與少保張公治之水策竝以爲然
竊惟太湖雖廣而能容而來水幅員其授

尤廣正猶人家闢一畝方庭而外周二畝
房舍加以一尺之雨則簷溜并傾庭起三
尺之潦無疑矣溝非盈尺則滲洩不速芥
舟于堂立待可見使簷設竹瓦引他注而
殺之庭潦或可稍減一二不待知者而後
知也此上流分殺之說豈可謂其無益乎
宋單鶚書曰宜興西有夾苧干瀆所以洩
長塘湖東入溇湖繇大立瀆塘口瀆白魚
灣高梅瀆及白鶴溪而北入常州運河運
河而下分入一十四港皆入大江今皆名
存實亾倘開夾苧干通流則西來入震澤
之水可以殺其勢深利于三州之田也自
是以往直至正德間水部林公文沛曰欲
減太湖上流莫急于開丹陽之九曲河武
進之德勝南新舊孟子河澡港新溝江陰
之夏港諸河夫爲是說者非誠心以厚東

因本只

吳中水利全書 卷三
南之民生者未能探訪若是其精切也彼
漠然不加意於

國本民生者不曰迂腐之談則曰荒踈之見是禹
貢大田孔子不刪爲可咎矣雖然給諫葉
公紳之疏曰聞昔人于溧陽則築五堰以
遏其衝于常州則穿港瀆以分其勢又湖
州守張公鐸之志曰疏其源使水之入者
有所分導其流使水之往者有所歸宇宙
大矣豈謂無人

○嘉興府來源

幽湖在嘉興府西南屬秀水縣南納陡門諸水
北繇新城塘盧瀝塘分入車溪爛溪

車溪在府西北七十一里屬秀水縣闊六丈今
名斜港南自桐鄉縣西自烏程縣會流入溪北
達爛溪

麻溪芝溪在府西南屬秀水縣承桐鄉烏程二

境諸水合爛溪北入鶯脰等湖

韭溪在府西屬秀水縣卽鴛鴦湖之支流南自
運河分流北入吳江縣界

錢家溪在府西北二十五里屬秀水縣闊一十
餘丈水從毛家港來分二道一支北行入和尚

蕩鴈蕩一支東行入白虎港竝入吳江縣界

南北和尚蕩在府西北三十里屬秀水縣其西
南俱接橫塘河北入吳江縣楊溪

東郭河在府東北五里屬嘉興縣水從相家湖
來東往嘉善縣界二十五里北行復入吳江縣
界

永新涇屬桐鄉縣阜林東去十里永安舖之東
自運河分支北流入涇直抵爛溪

康涇運河之北曰通涇南曰康涇居阜林之中
南通陳莊等河凡十北繇烏鎮抵爛溪爲吳江

縣界

爛溪在永新涇東北二十里南濱桐鄉縣者爲
東爛溪又東行二十里出秀水縣界北入吳江
縣鶯脰湖

相家湖在府東九里屬嘉興縣受西南衆流東
入團港從本境再北流入吳江縣界

穆溪在府東北屬嘉興縣南接海鹽縣上谷湖
西接幽湖諸水北入吳江縣界

王江涇在府北屬秀水縣南受運河西受聞店
麻溪諸水北入吳江縣界

許家蕩南北夏墓蕩在嘉善縣西北俱北入汾
湖東入西白蕩與吳江縣分界

汾湖在嘉善縣西北納王江涇鶯脰湖諸水東
入三白蕩

蘆墟三白蕩在嘉善縣西北西納汾湖諸水東
入龜蕩爲青浦縣界

已上諸水竝南自嘉興府境北入吳江

縣

平川一名西塘在嘉善縣北西承爛溪諸水東北流至澱湖三泖入青浦華亭二縣界

魏塘又名武塘在嘉善縣後西南承嘉興秀水二縣諸水東出秀州塘入華亭縣境

海鹽塘南接海鹽縣諸水北入馬場湖東繇七里橋達華亭縣界

嘉善塘合嘉興秀水桐鄉二縣諸水泝白蓮寺而東三十五里至嘉善縣入秀州塘塘闊三十餘丈至

是水疾流迅繇楓涇北入三泖
平湖塘塘廣三十餘丈西南接焦山門橋迴而東注與

馬場湖及海鹽縣境諸水會流經嘉善縣界以達於青浦華亭二縣

楓涇在嘉善縣東北即白牛塘一名清風涇南承嘉興秀水等縣諸水北入三泖東入珠涇以

達橫潦涇

上谷湖在海鹽縣西南六十里東入宋坡湖

宋坡湖在縣西四十里南臨大海下流合於澉

浦

澉浦在縣西三十里東北匯於當湖

當湖在平湖縣東門外上承澉浦以西諸水東

下石牌涇

石牌涇在縣西北三十里承平湖東下之水繇

麪杖等港入于長柳

東柳在縣東北西南納當湖諸水東北入華亭

縣境歸黃浦

乍浦獨山塘沈清官塘官田廟港張家匯俞塘

蘆瀝浦丁家漾白涇界涇大茫塘皆南承浙西

諸水北達於松江

已上諸水竝繇嘉興府境西南來統入

黃浦

黃浦

自上海浦水入海與浦東西南來餘人

浦水非盡然外武

蓋蘇州十家業由里界至大武都者南奉燕西

于浦灘山對水青官對官田兩處幾宋甄倫數

緝黃浦

吳中水利全書卷之三

浦灘當城浦水東北入華亭

