

1575

№ 131

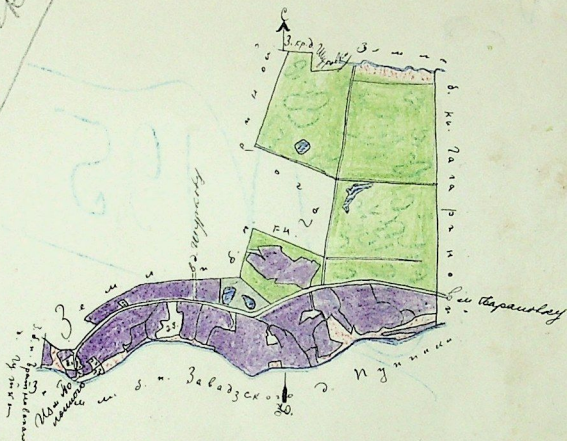
План

А

Владения крестьян-собственников села Найдана-вашинского
 Глазовской волости Новгородвашинского уезда








Составлен в 1882 году.

Песчаный



Экспликация	Количество	
	дес.	сажен
Усадьбой	142	1542
Сенокос ленок.	173	663
Винок	5	300
Тополя на выносе	2	460
Итого	321	635
Под каюбшери		285
болотали	16	2166
ул и дор, косограли и камен. паз	64	164
Итого	83	1875
А всего	405	100
Церковной земли и в. о.п. Лаварини	7	2085

Условные знаки:

-  Усадьба
-  Сенокос ленок
-  Винок
-  Болота
-  У. З. Иерсковой земли
-  П. В. Дюманширской земли
-  Каменотисы земли

АРКУШ-ЗАСВІДЧУВАЧ СПРАВИ (ф 126 оп 2 спр 155)

У справі підшито і пронумеровано 1 (карта) аркушів;
 у тому числі: літерні аркуші _____;
 пропущені номери _____
 + аркушів внутрішнього опису _____

Особливості фізичного стану та формування справи	№№ аркушів
1	2

архівист
 (найменування посади працівника архіву) (підпис)

І. М. Матвійченко
 (ініціали (ініціал імені), прізвище)

11.10 2023 р.