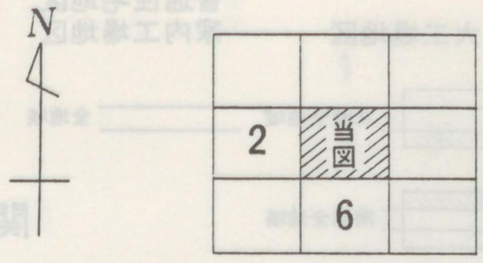

関　市

3

関税務署

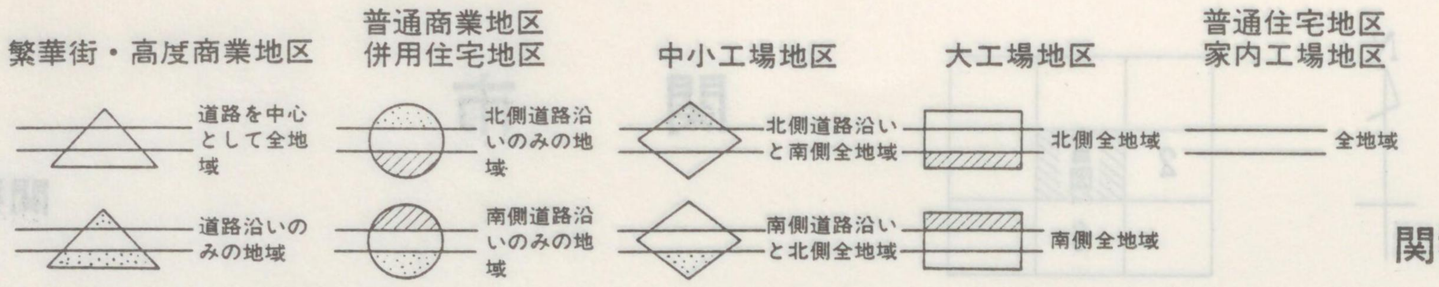
繁華街・高度商業地区
道路を中心として全地域
道路沿いのみの地域
普通商業地区
併用住宅地区
北側道路沿いのみの地域
南側道路沿いのみの地域
中小工場地区
北側道路沿いと南側全地域
南側道路沿いと北側全地域
大工場地区
北側全地域
南側全地域
普通住宅地区
家内工場地区
全地域

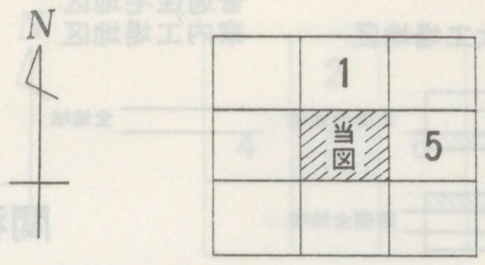

関　市

4

関税務署

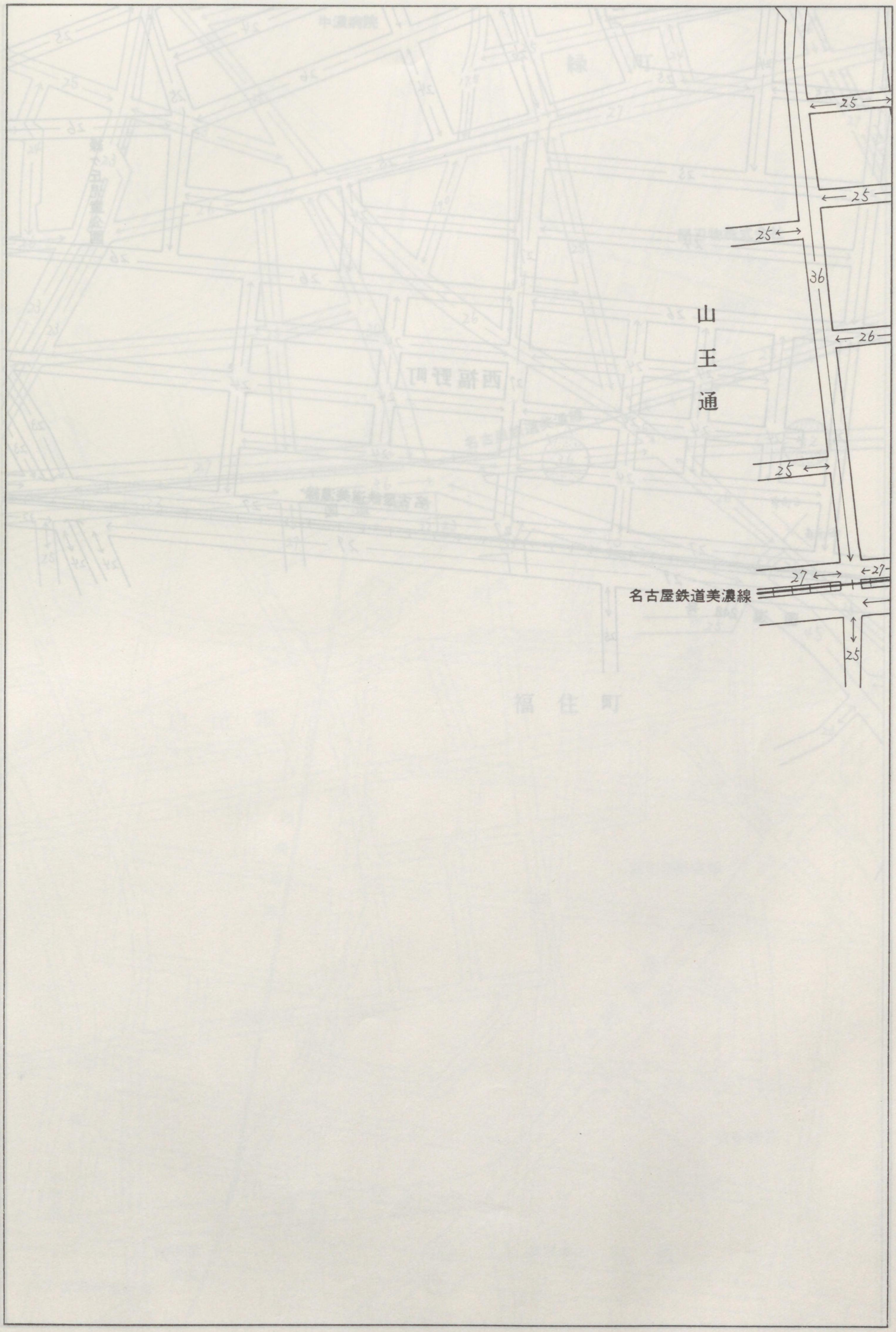

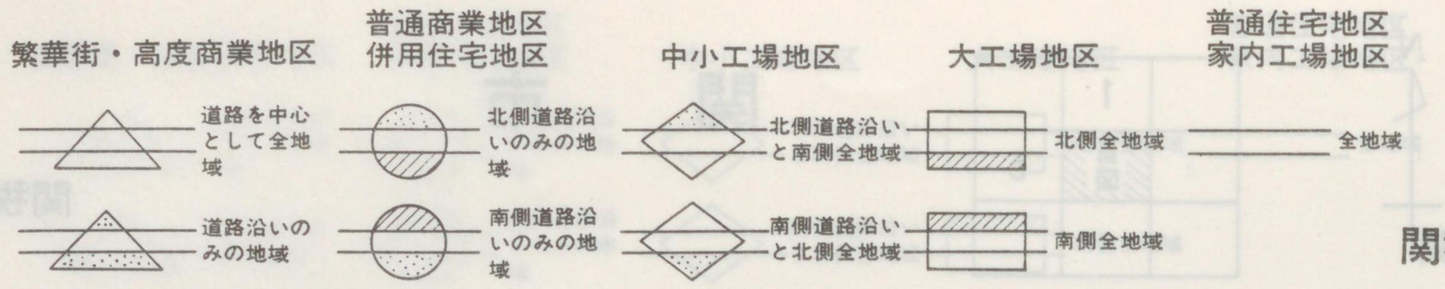
繁華街・高度商業地区
道路を中心として全地域
道路沿いのみの地域
普通商業地区
併用住宅地区
北側道路沿いのみの地域
南側道路沿いのみの地域
中小工場地区
北側道路沿いと南側全地域
南側道路沿いと北側全地域
大工場地区
北側全地域
南側全地域
普通住宅地区
家内工場地区
全地域

5

関税務署

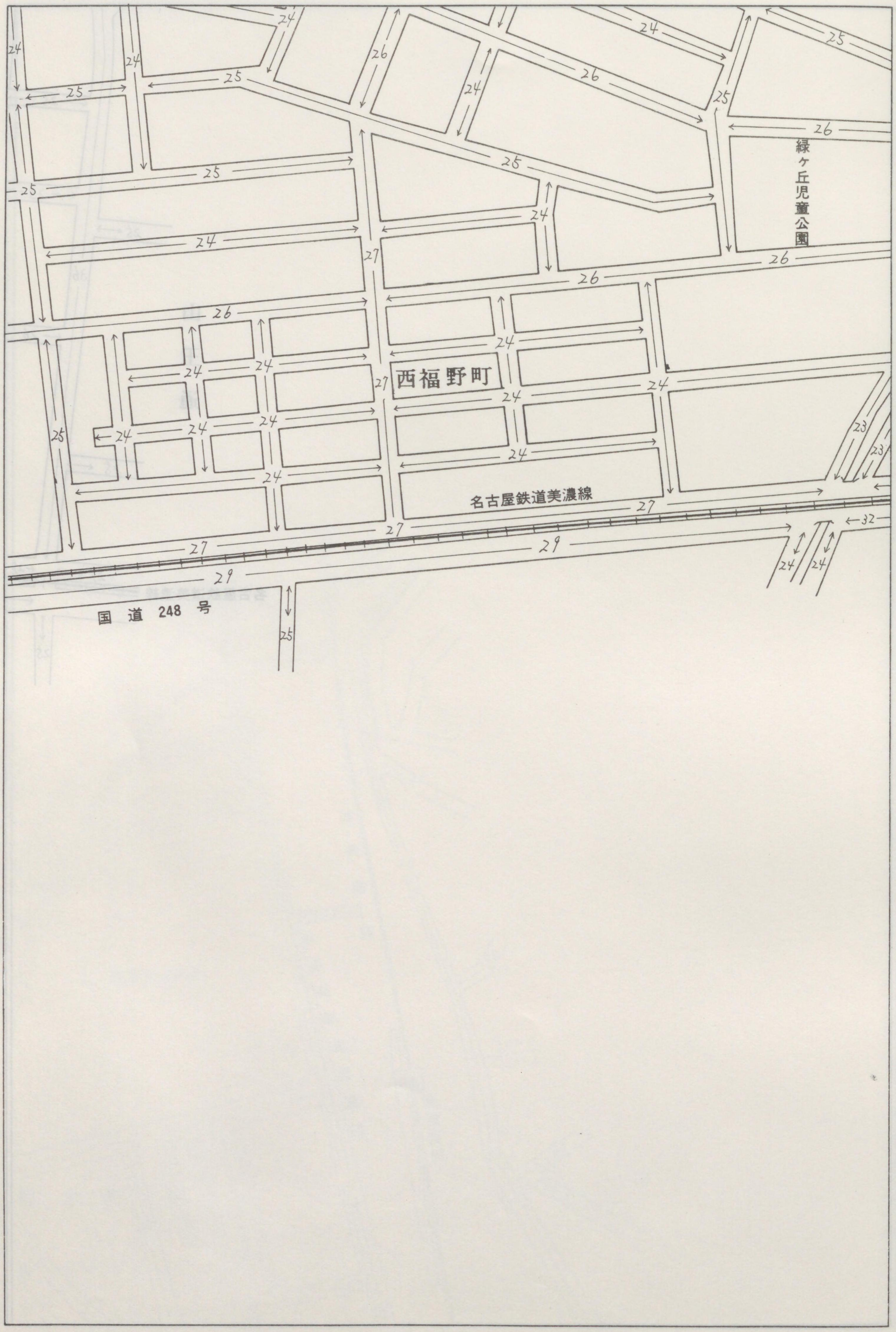
緑ヶ丘児童公園
西福野町
名古屋鉄道美濃線
国道248号

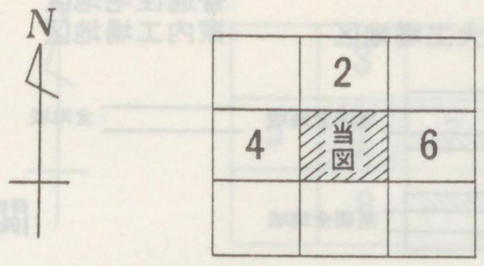
N
2
4
当図
6

関　市

5

関税務署

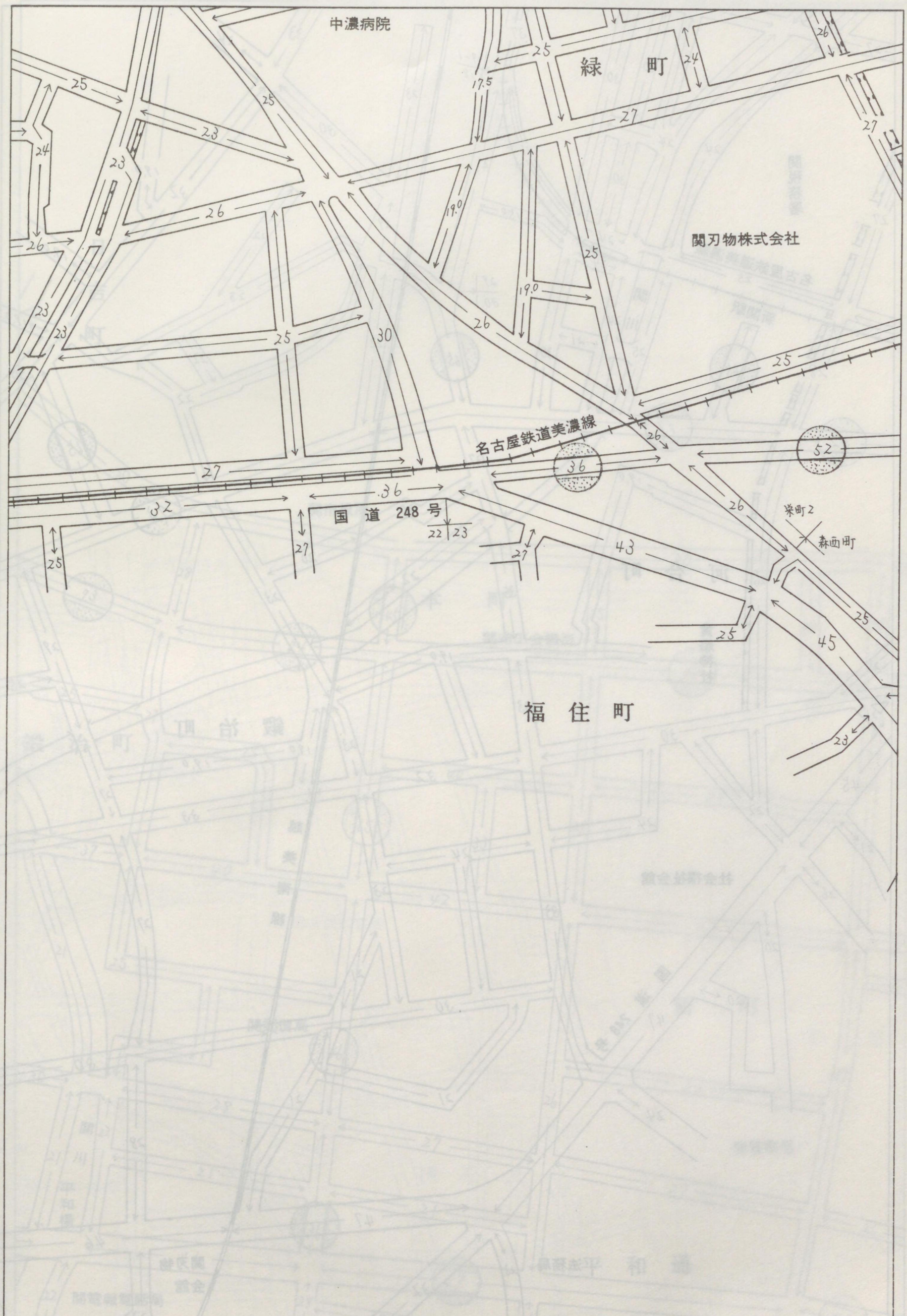
中濃病院
緑　町
関刃物株式会社
名古屋鉄道美濃線
国　道　248　号
福　住　町
栄町2
森西町
25
17.5
24
26
27
23
19.0
30
36
52
32
22
43
45

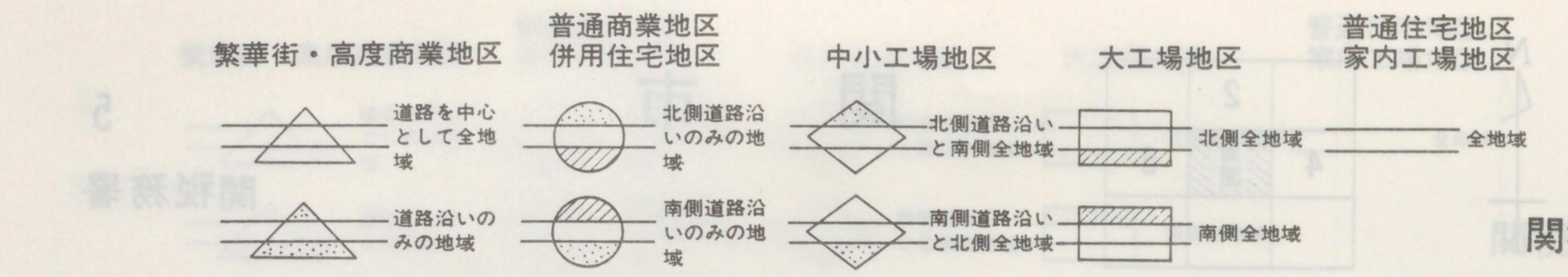
繁華街・高度商業地区
普通商業地区
併用住宅地区
中小工場地区
大工場地区
普通住宅地区
家内工場地区
道路を中心として全地域
道路沿いのみの地域
北側道路沿いのみの地域
南側道路沿いのみの地域
北側道路沿いと南側全地域
南側道路沿いと北側全地域
北側全地域
南側全地域
全地域

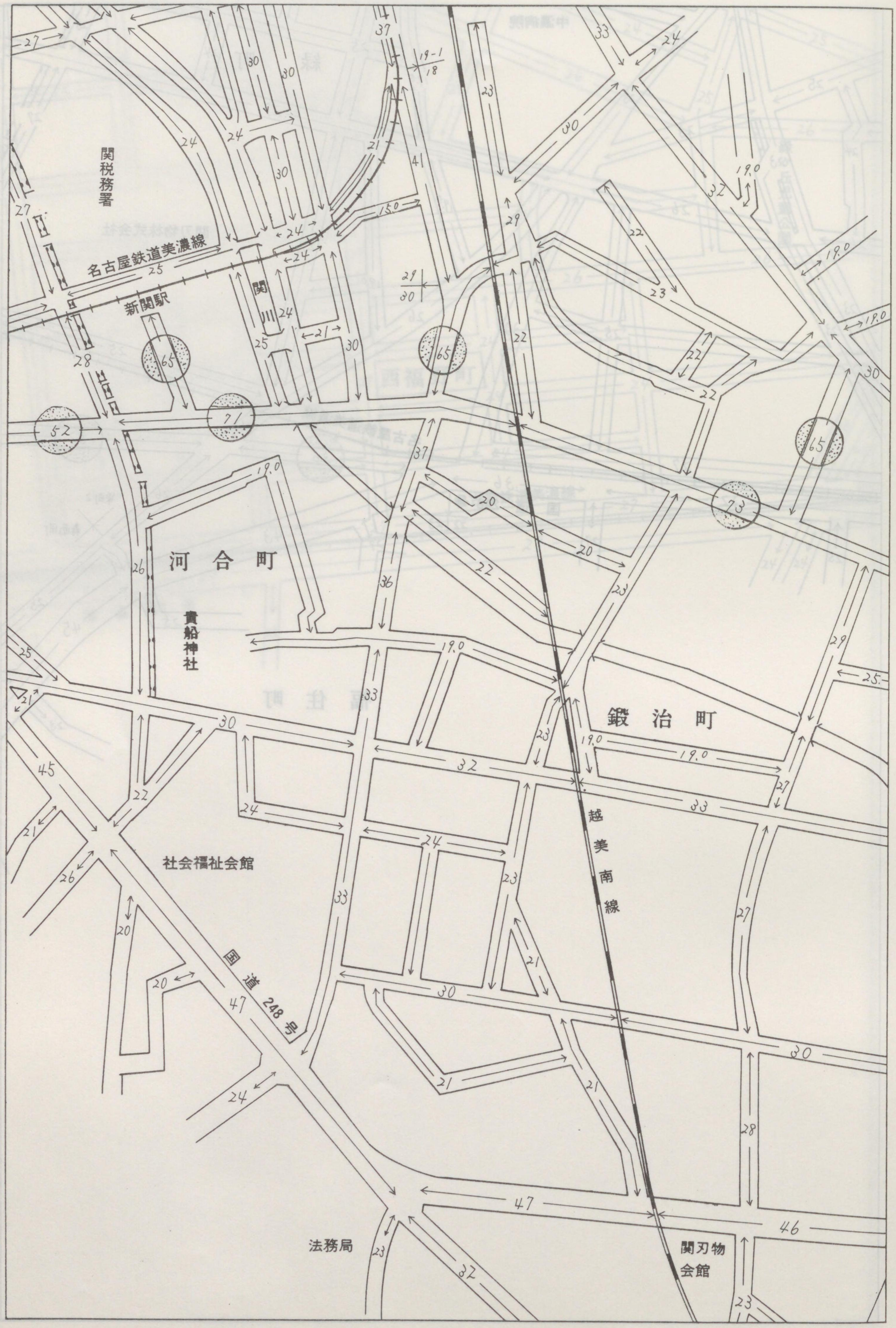
関税務署
名古屋鉄道美濃線
新関駅
関川
河合町
貴船神社
社会福祉会館
国道248号
鍛治町
越美南線
法務局
関刃物会館

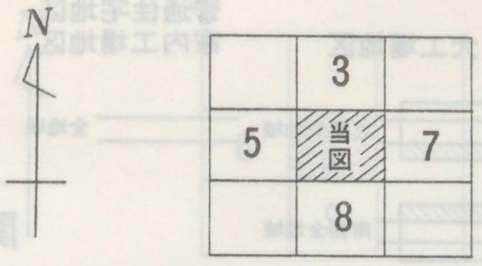

関　市

6

関税務署

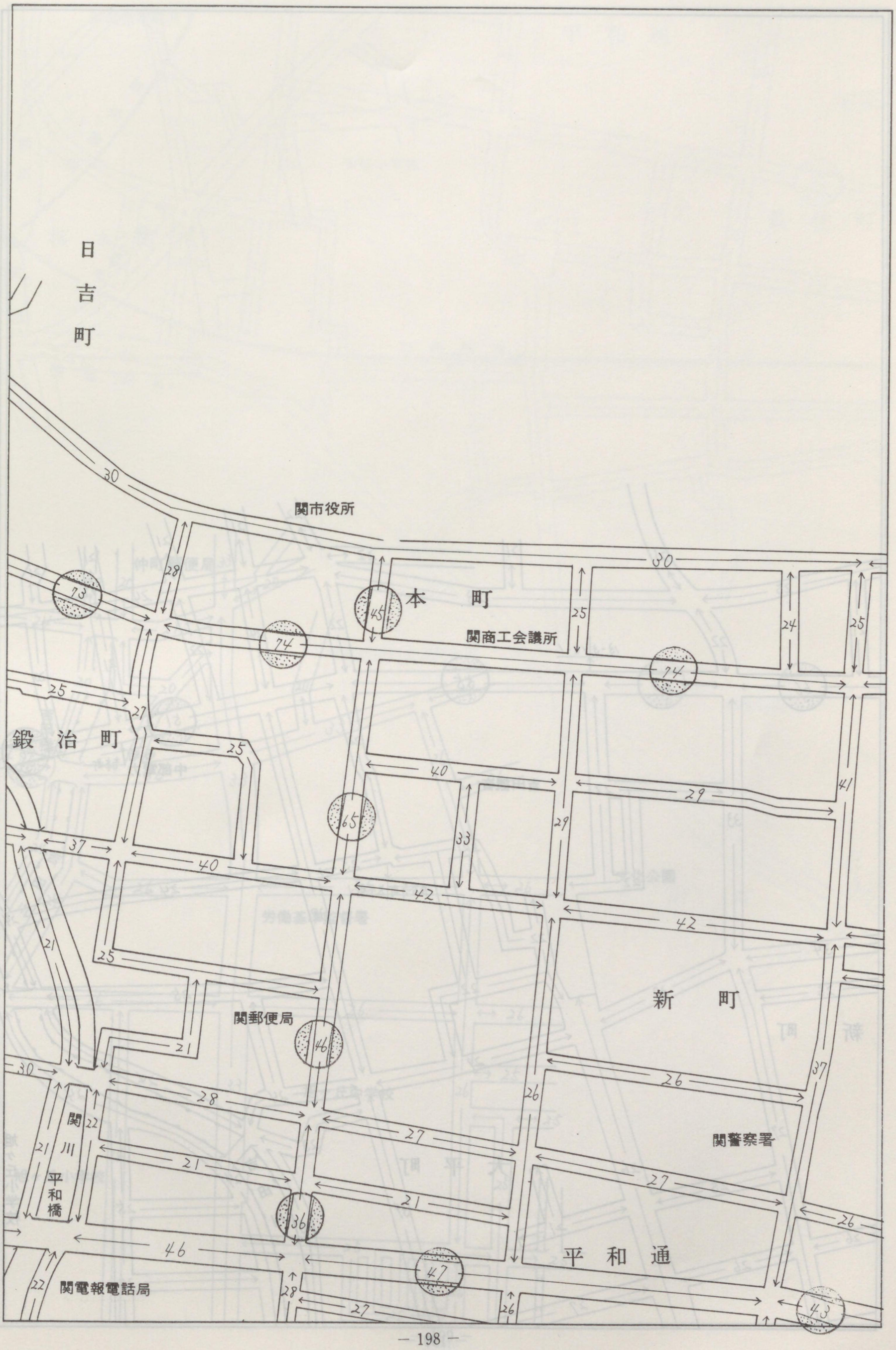

繁華街・高度商業地区
- 道路を中心として全地域
- 道路沿いのみの地域

普通商業地区 併用住宅地区
- 北側道路沿いのみの地域
- 南側道路沿いのみの地域

中小工場地区
- 北側道路沿いと南側全地域
- 南側道路沿いと北側全地域

大工場地区
- 北側全地域
- 南側全地域

普通住宅地区 家内工場地区
- 全地域

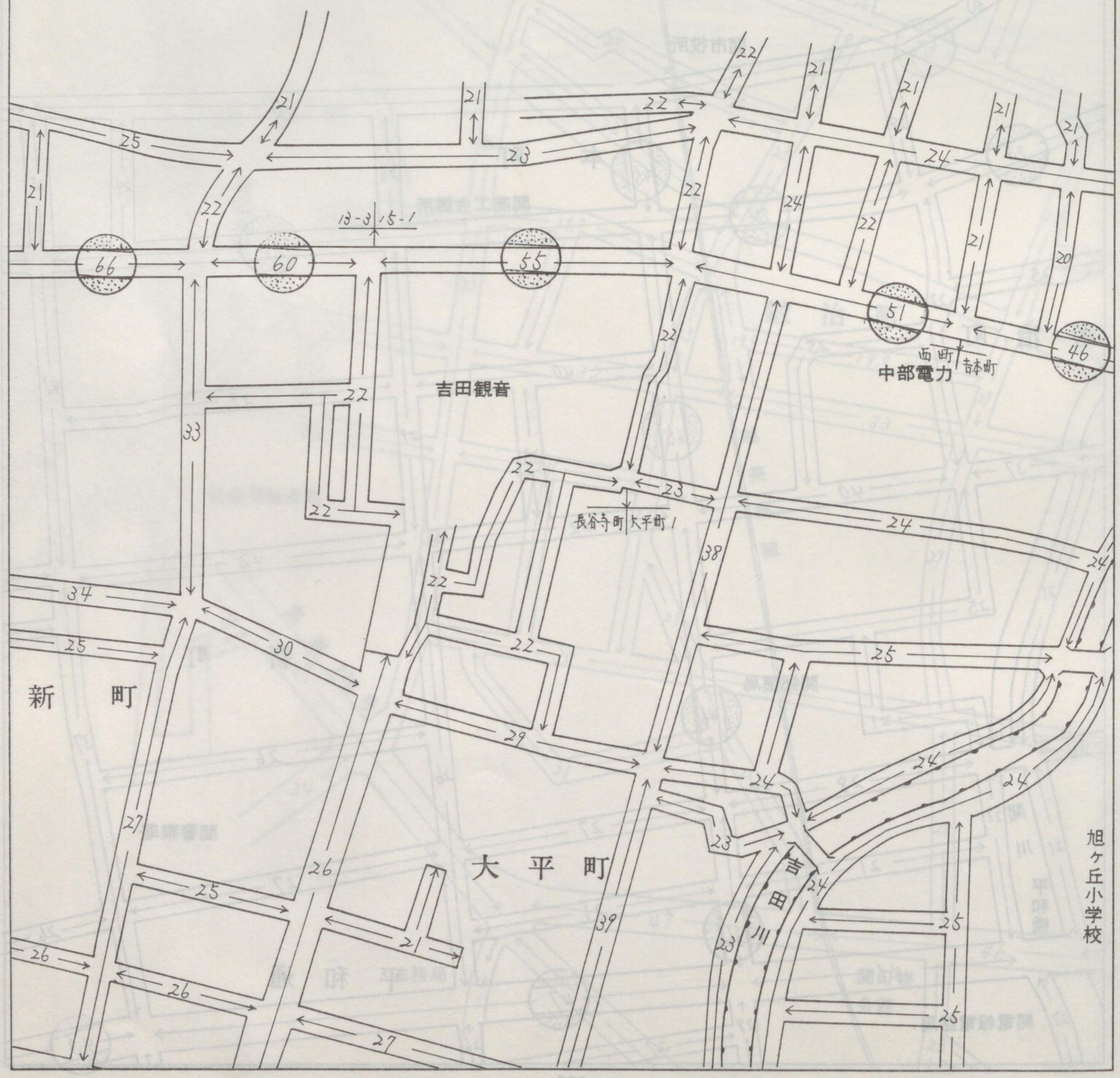

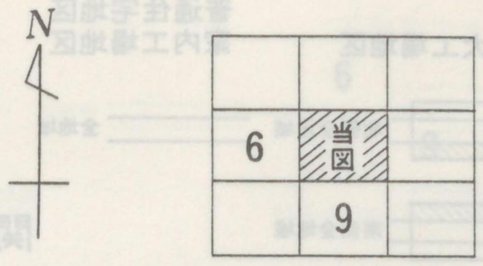

関　市

7

関税務署

仲町郵便局
吉田橋
労働基準監督署
文化公園
旭ヶ丘中学校
旭ヶ丘小学校
吉田川

繁華街・高度商業地区
道路を中心として全地域
道路沿いのみの地域

普通商業地区
併用住宅地区
北側道路沿いのみの地域
南側道路沿いのみの地域

中小工場地区
北側道路沿いと南側全地域
南側道路沿いと北側全地域

大工場地区
北側全地域
南側全地域

普通住宅地区
家内工場地区
全地域

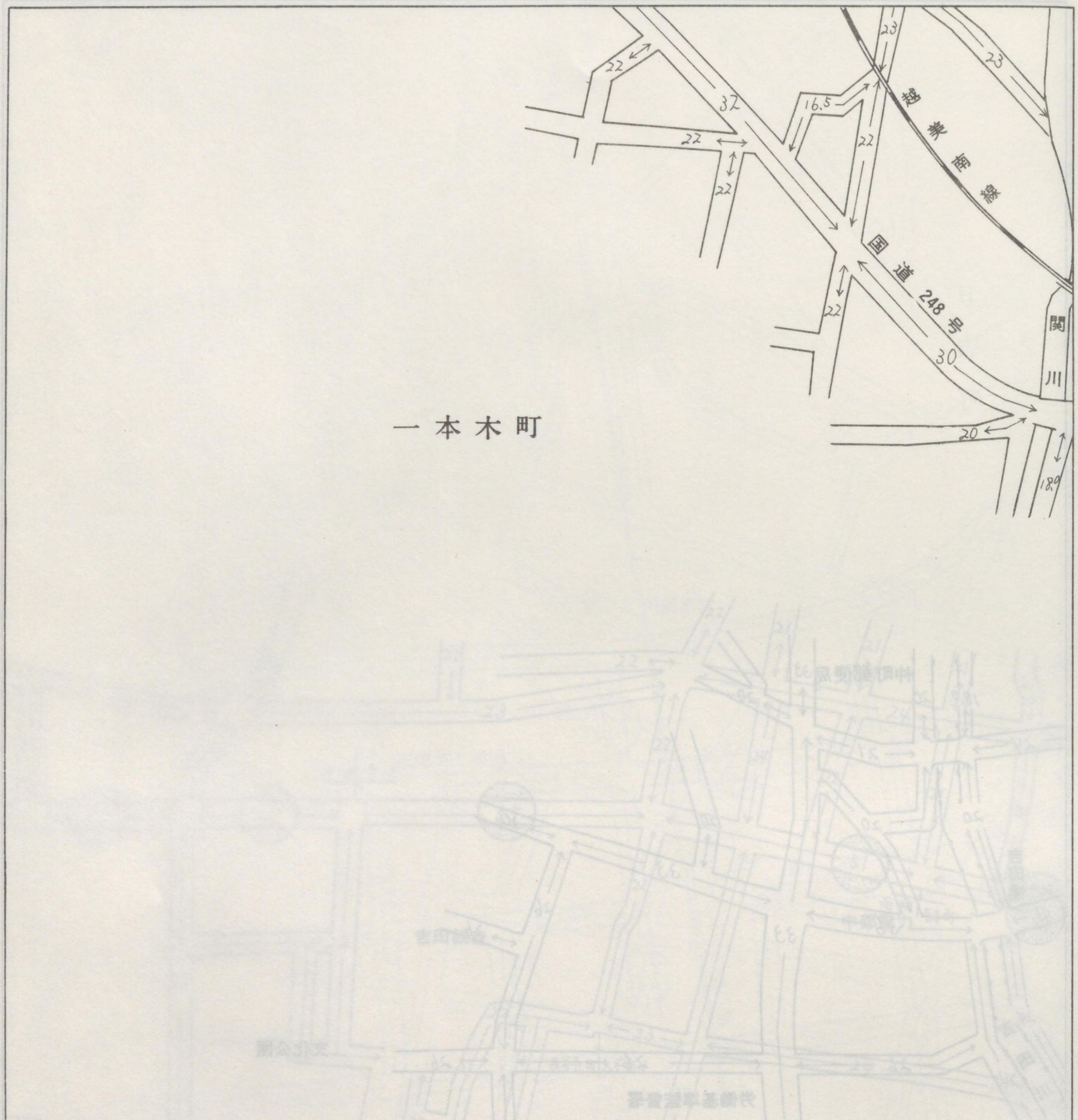

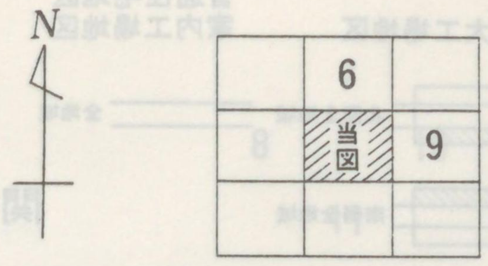
N
6
当図
9

関　市

8

関税務署

関電報電話局
平和通
関川
安桜小学校
桜本町
長住町
越美南線
国道248号
中濃消防組合消防本部
梅竜寺山
南町
石打橋

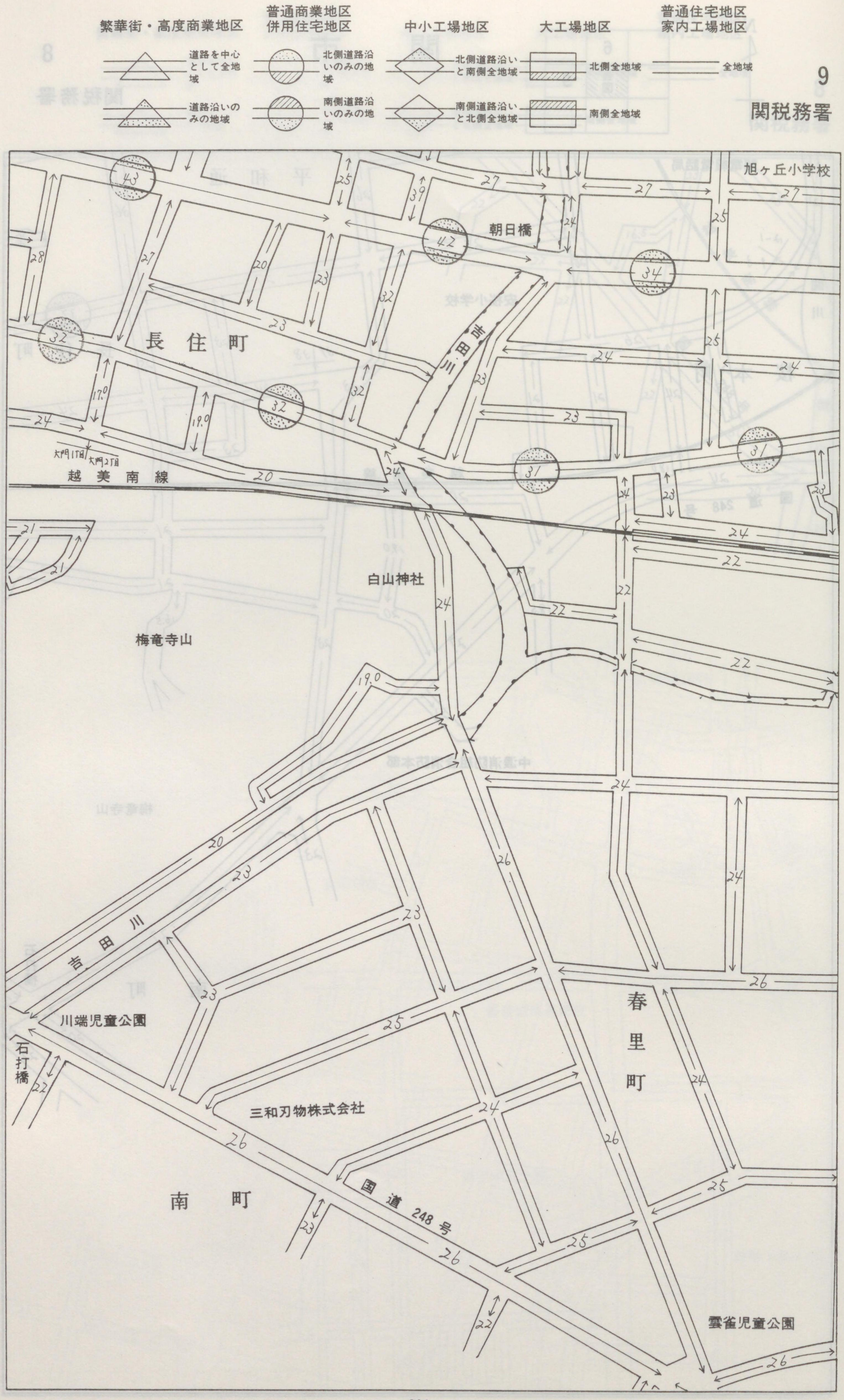
繁華街・高度商業地区
普通商業地区
併用住宅地区
中小工場地区
大工場地区
普通住宅地区
家内工場地区
道路を中心として全地域
道路沿いのみの地域
北側道路沿いのみの地域
南側道路沿いのみの地域
北側道路沿いと南側全地域
南側道路沿いと北側全地域
北側全地域
南側全地域
全地域
旭ヶ丘小学校
朝日橋
長住町
三田味
越美南線
大門1丁目
大門2丁目
白山神社
梅竜寺山
吉田川
川端児童公園
石打橋
三和刃物株式会社
国道248号
南町
春里町
雲雀児童公園

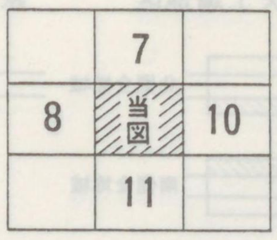

関　市

9

関税務署

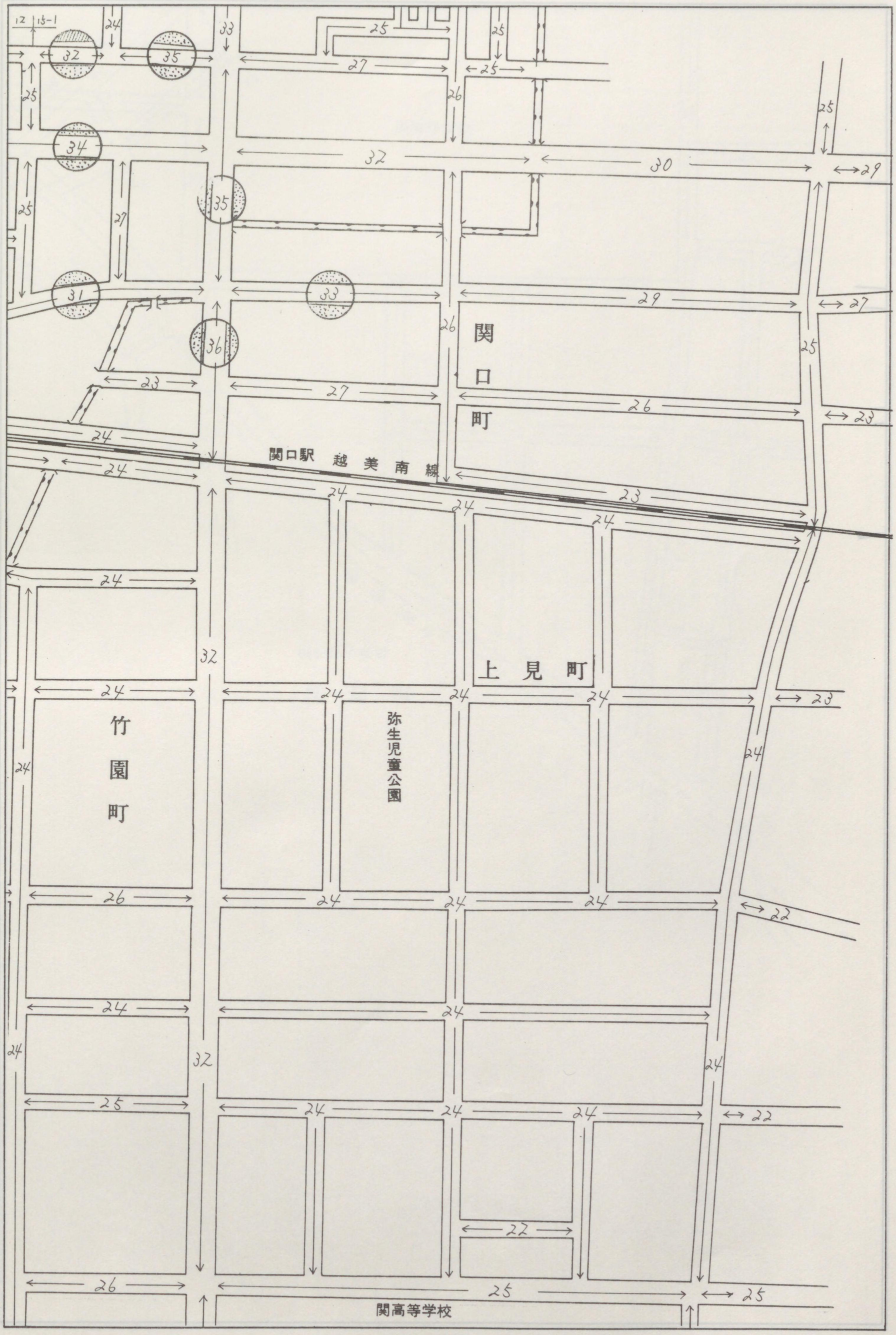

繁華街・高度商業地区
普通商業地区
併用住宅地区
中小工場地区
大工場地区
普通住宅地区
家内工場地区

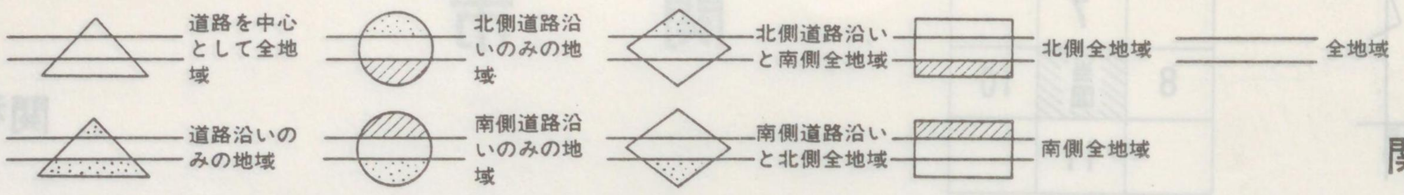

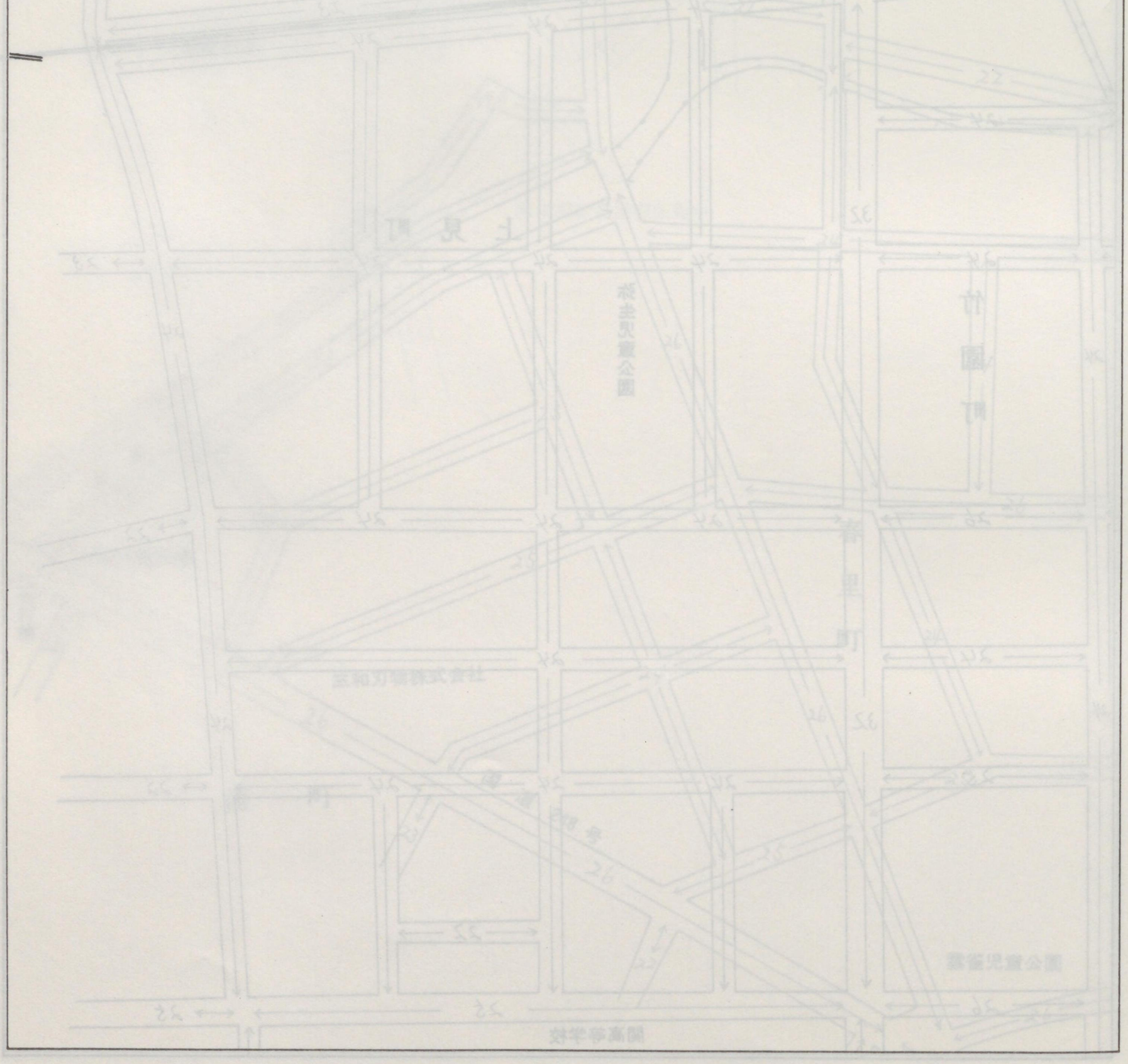

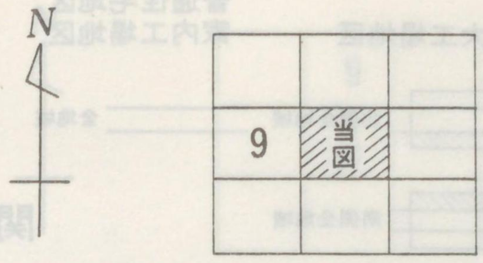

関　市

10

関税務署

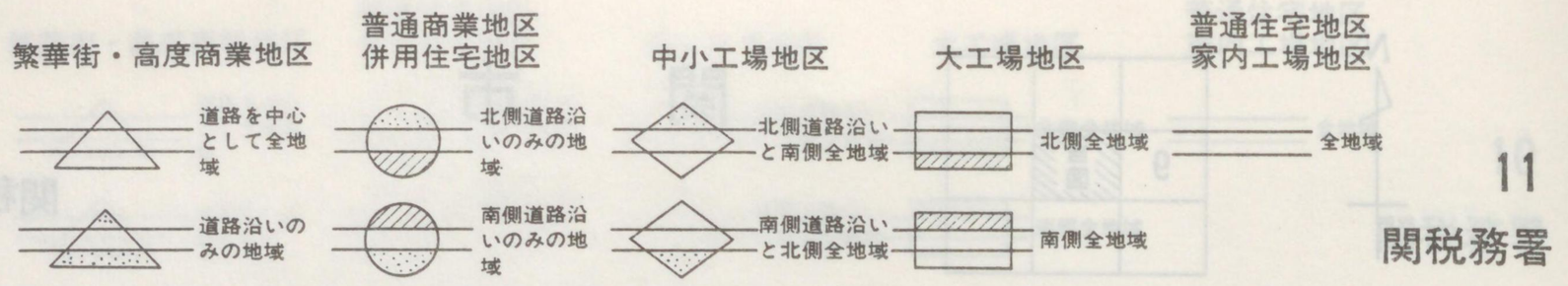
繁華街・高度商業地区
普通商業地区
併用住宅地区
中小工場地区
大工場地区
普通住宅地区
家内工場地区
道路を中心として全地域
道路沿いのみの地域
北側道路沿いのみの地域
南側道路沿いのみの地域
北側道路沿いと南側全地域
南側道路沿いと北側全地域
北側全地域
南側全地域
全地域

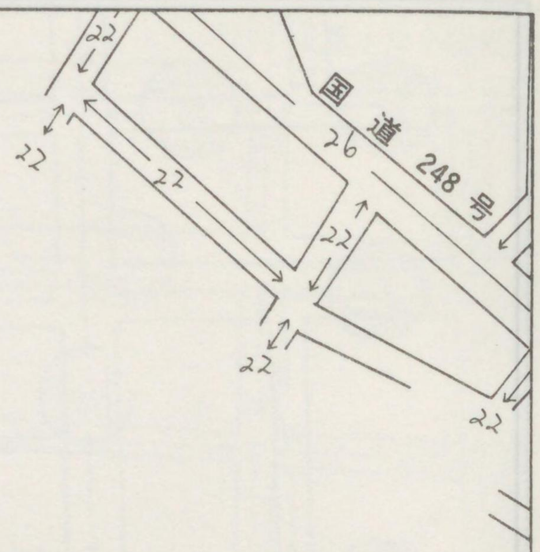
国道 248 号
26
22
22
22
22
22
22

関　市

11
関税務署

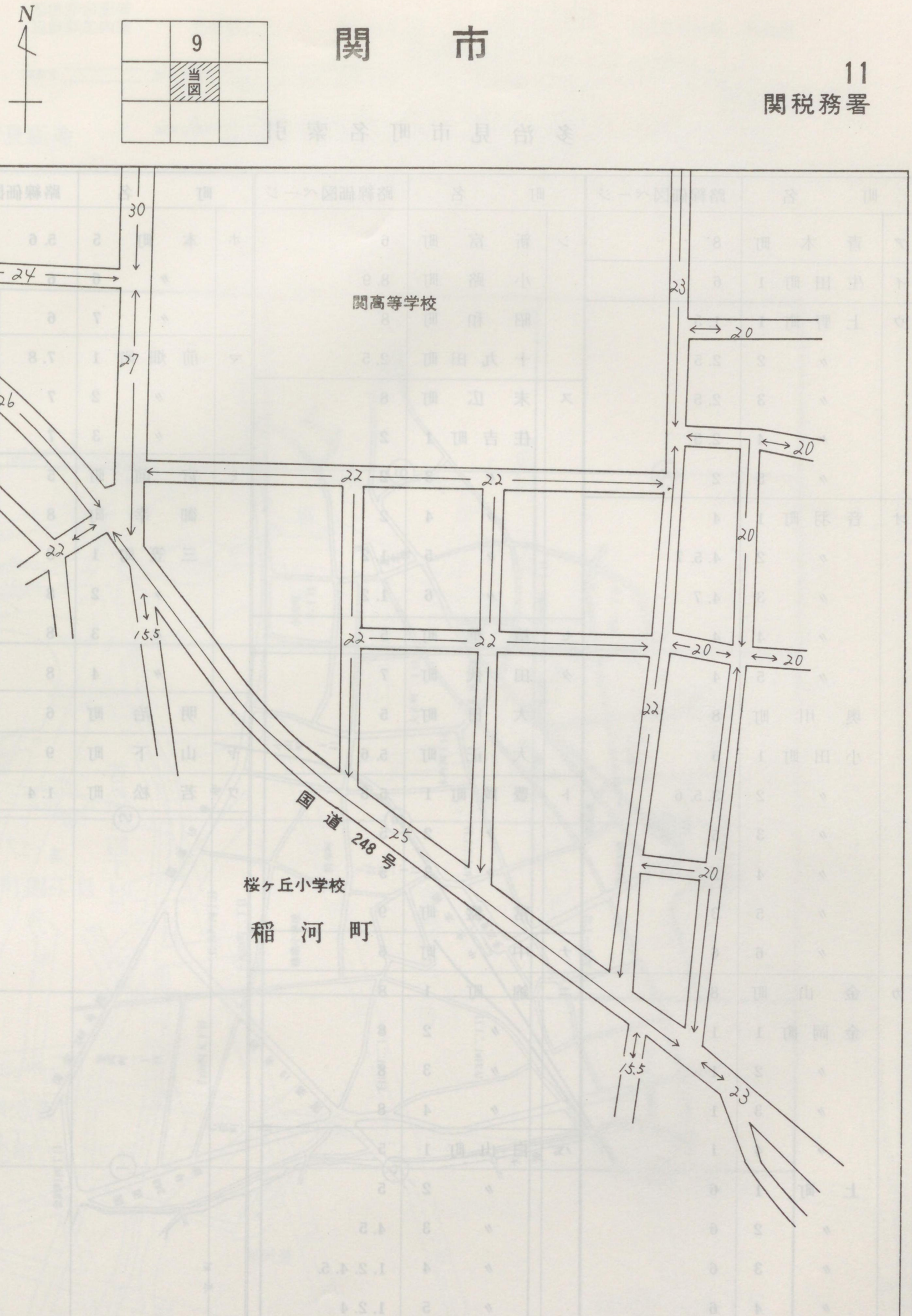
N
9
当図
24
30
24
27
26
22
15.5
関高等学校
22
22
22
22
国道248号
桜ヶ丘小学校
稲河町
23
20
20
20
20
20
22
20
15.5
23

多治見市町名索引

町名			路線価図ページ
ア	青木町		8
イ	生田町	1	6
ウ	上野町	1	1.5
	〃	2	2.5
	〃	3	2.5
	〃	4	2.5
	〃	5	2
オ	音羽町	1	4
	〃	2	4.5.7
	〃	3	4.7
	〃	4	4
	〃	5	4
	奥川町		8
	小田町	1	5
	〃	2	3.5.6
	〃	3	5
	〃	4	2
	〃	5	3
	〃	6	6
カ	金山町		8
	金岡町	1	1
	〃	2	1
	〃	3	1
	〃	4	1
	上町	1	6
	〃	2	6
	〃	3	6
	〃	4	6
	上山町	1	3.6
	〃	2	3
	窯町		9
	神楽町		9
コ	虎渓町		5
サ	栄町		5.8
シ	新町	1	5.8
	〃	2	8
シ	新富町		6
	小路町		8.9
	昭和町		8
	十九田町		2.5
ス	末広町		8
	住吉町	1	2
	〃	3	2
	〃	4	2
	〃	5	1.2
	〃	6	1.2
セ	精華町		5
タ	田代町		7
	大日町		5
	大正町		5.6
ト	豊岡町	1	5.8
	〃	2	5
	〃	3	5
	常盤町		9
ナ	中町		6
ニ	錦町	1	8
	〃	2	8
	〃	3	8
	〃	4	8
ハ	白山町	1	5
	〃	2	5
	〃	3	4.5
	〃	4	1.2.4.5.
	〃	5	1.2.4
ヒ	日ノ出町		9
	広小路		8
ヘ	弁天町	1	2.5
	〃	2	2.5
ホ	本町	1	5.8
	〃	2	5
	〃	3	5
	〃	4	5
ホ	本町	5	5.6
	〃	6	6
	〃	7	6
マ	前畑町	1	7.8
	〃	2	7
	〃	3	7
ミ	宮前町		5
	御幸町		8
	三笠町	1	8
	〃	2	8
	〃	3	8
	〃	4	8
メ	明治町		6
ヤ	山下町		9
ワ	若松町		1.4

多治見市

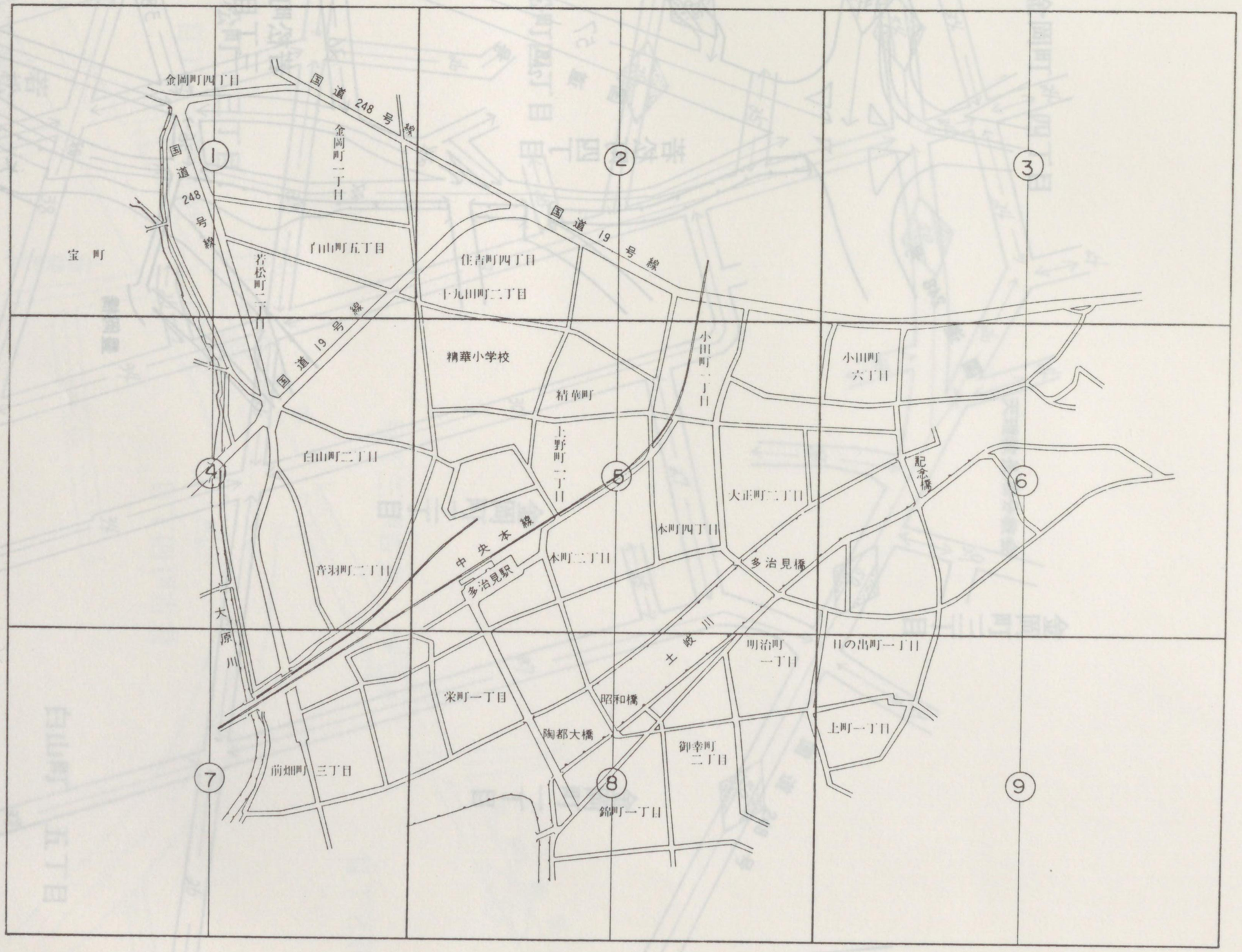
金岡町四丁目
国道248号線
金岡町一丁目
国道248号線
宝町
若松町二丁目
子山町五丁目
国道19号線
住吉町四丁目
十九田町二丁目
国道19号線
精華小学校
精華町
小田町一丁目
小田町六丁目
上野町一丁目
白山町二丁目
大正町二丁目
本町四丁目
中央本線
多治見駅
青羽町二丁目
本町二丁目
多治見橋
大原川
土岐川
明治町一丁目
日の出町一丁目
栄町一丁目
昭和橋
陶都大橋
御幸町二丁目
上町一丁目
前畑町三丁目
銘町一丁目
①
②
③
④
⑤
⑥
⑦
⑧
⑨

繁華街・高度商業地区
道路を中心として全地域
道路沿いのみの地域

普通商業地区
併用住宅地区
北側道路沿いのみの地域
南側道路沿いのみの地域

中小工場地区
北側道路沿いと南側全地域
南側道路沿いと北側全地域

大工場地区
北側全地域
南側全地域

普通住宅地区
家内工場地区
全地域

1

多治見税務署

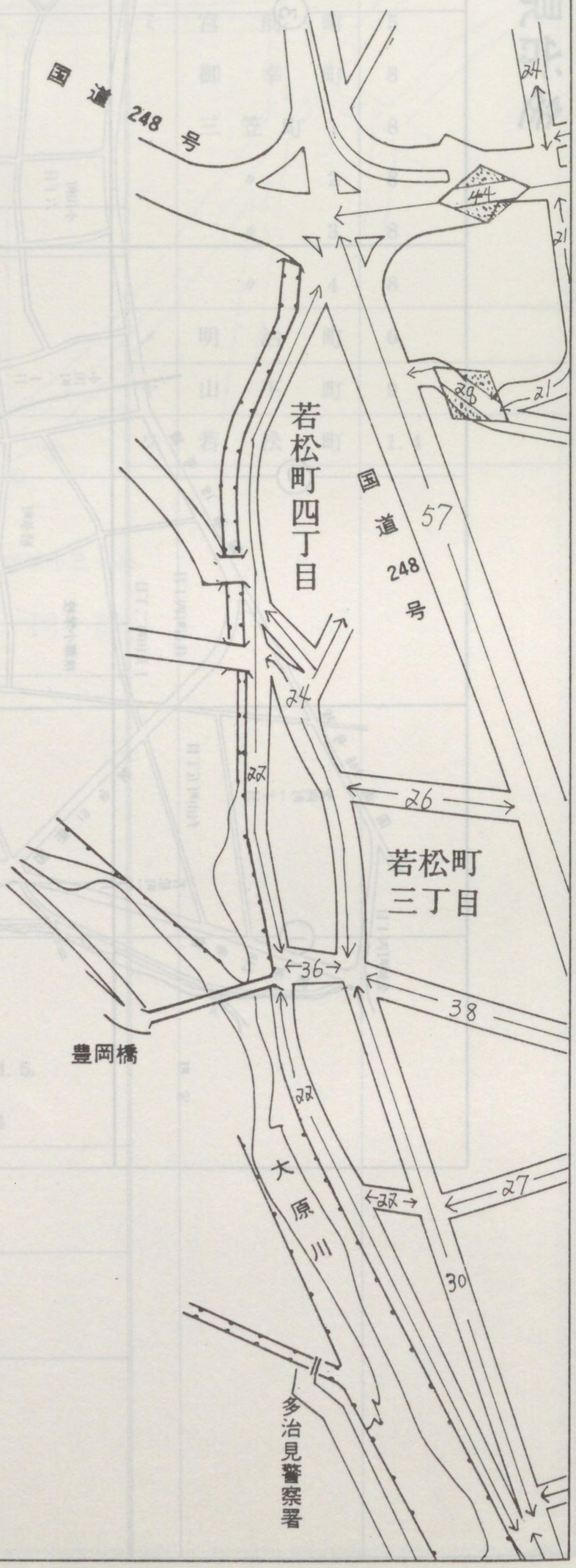

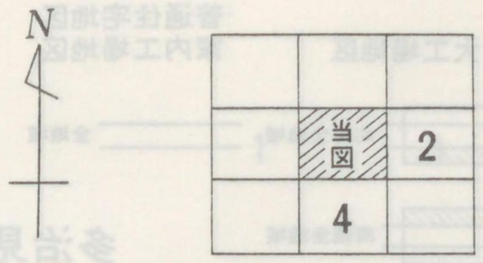

多治見市

1

多治見税務署

金岡町四丁目
天理教長瀬分教会
金岡町三丁目
国道248号
金岡町二丁目
金岡町一丁目
若松町四丁目
若松町三丁目
若松町二丁目
白山町五丁目
白山町四丁目
国道19号

繁華街・高度商業地区
道路を中心として全地域
道路沿いのみの地域

普通商業地区
併用住宅地区
北側道路沿いのみの地域
南側道路沿いのみの地域

中小工場地区
北側道路沿いと南側全地域
南側道路沿いと北側全地域

大工場地区
北側全地域
南側全地域

普通住宅地区
家内工場地区
全地域

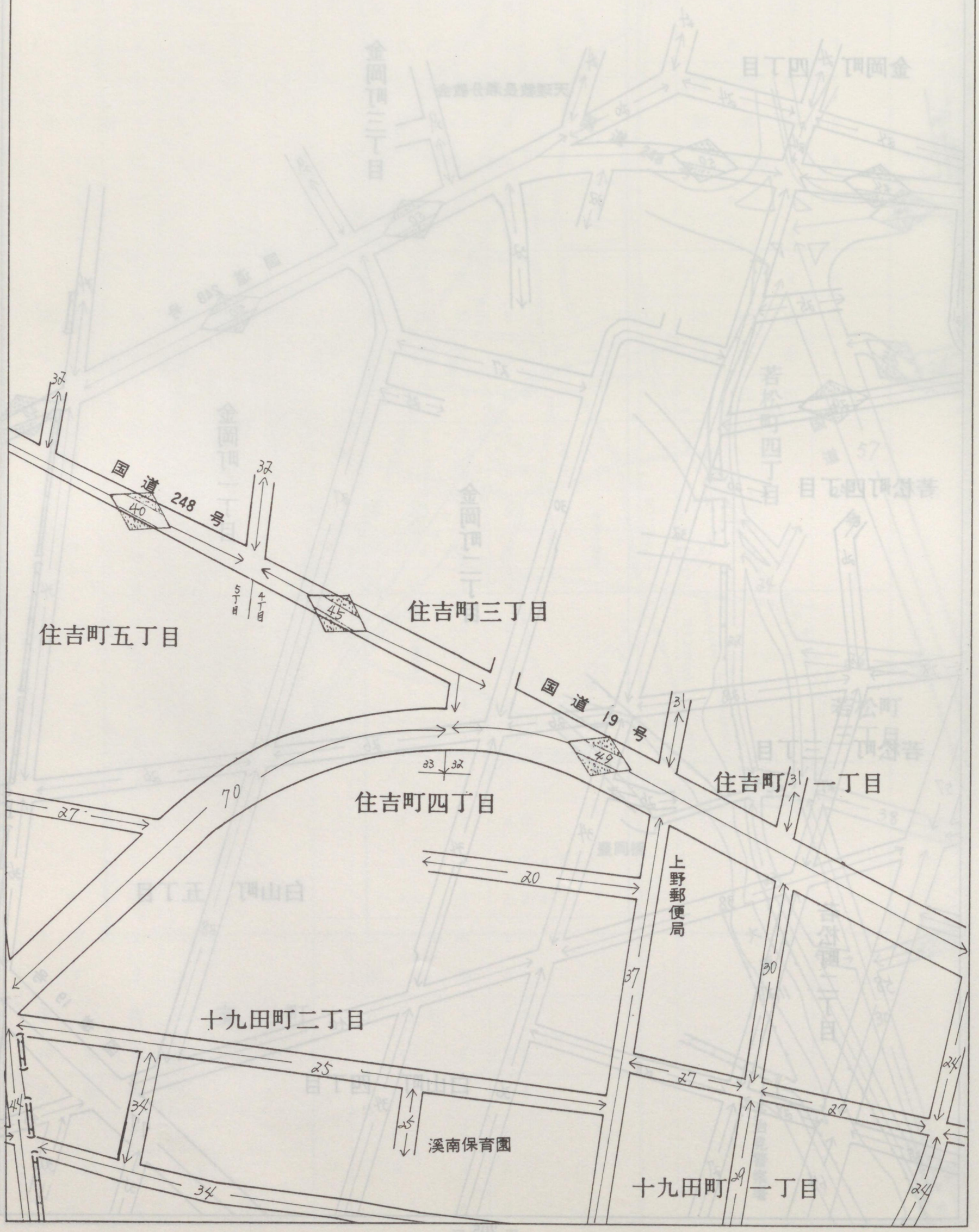

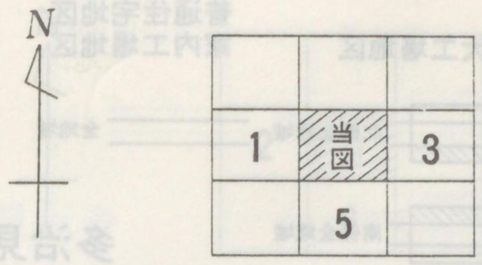

多治見市　2

多治見税務署

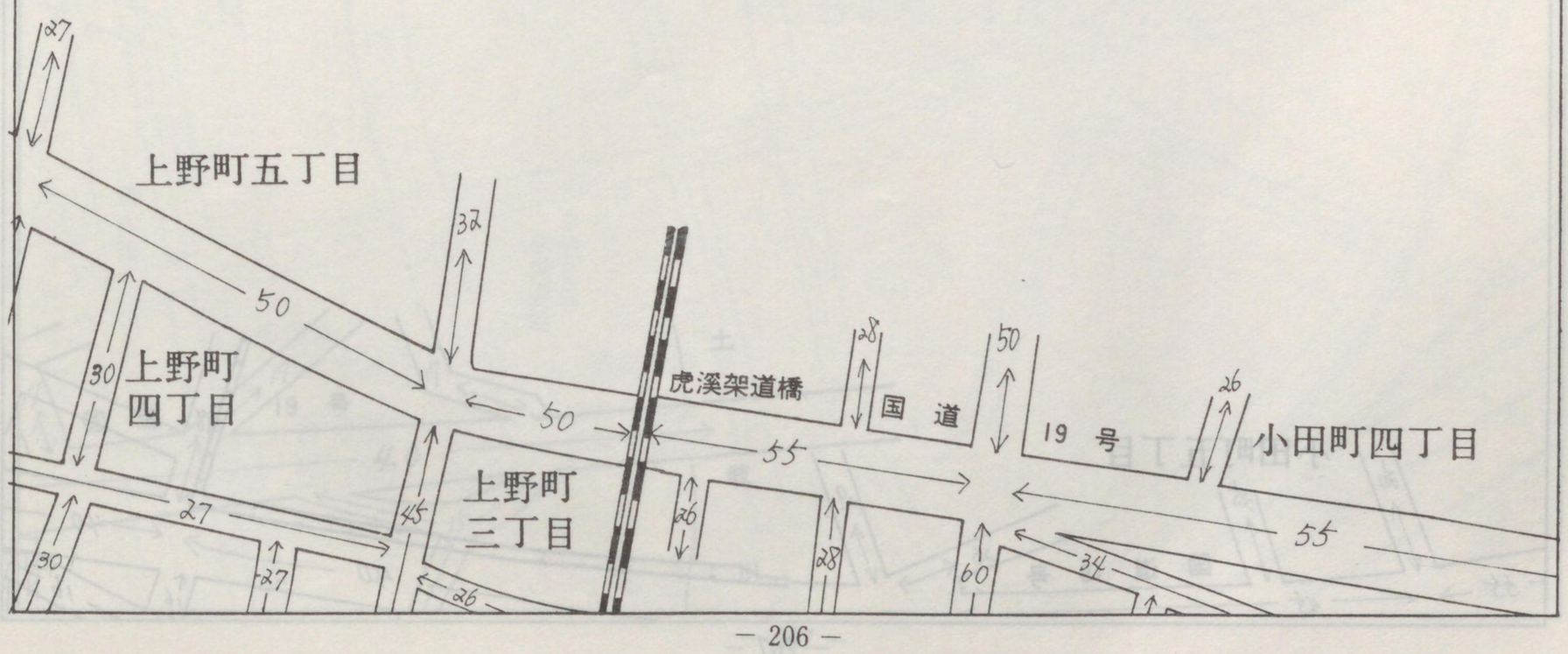

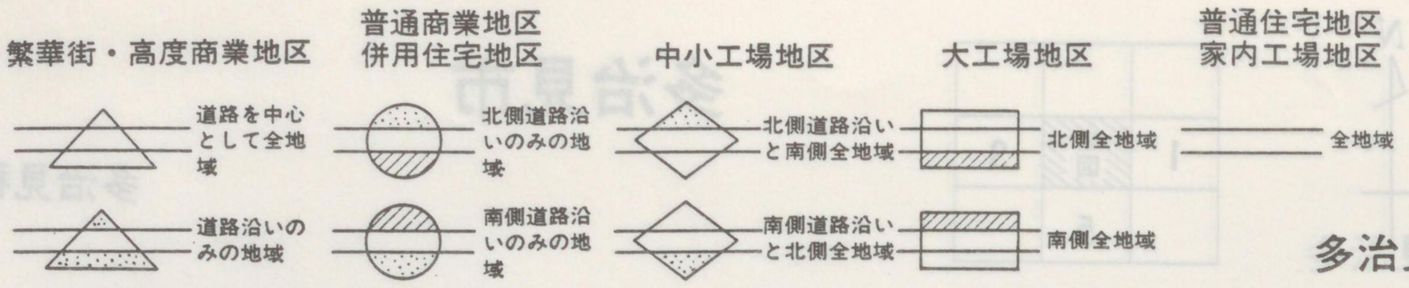
繁華街・高度商業地区
普通商業地区
併用住宅地区
中小工場地区
大工場地区
普通住宅地区
家内工場地区
道路を中心として全地域
道路沿いのみの地域
北側道路沿いのみの地域
南側道路沿いのみの地域
北側道路沿いと南側全地域
南側道路沿いと北側全地域
北側全地域
南側全地域
全地域


住吉町三丁目
住吉町四丁目
住吉町一丁目
小田町五丁目
国 道 19 号
55
45
26
25
26
19
40
40
18
16
16

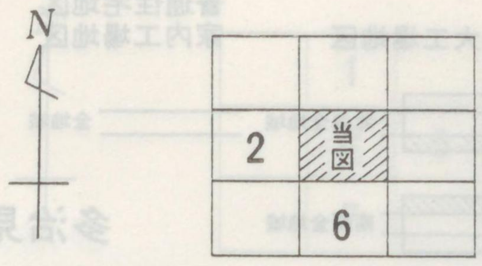

多治見市

3

多治見税務署

4

多治見税務署

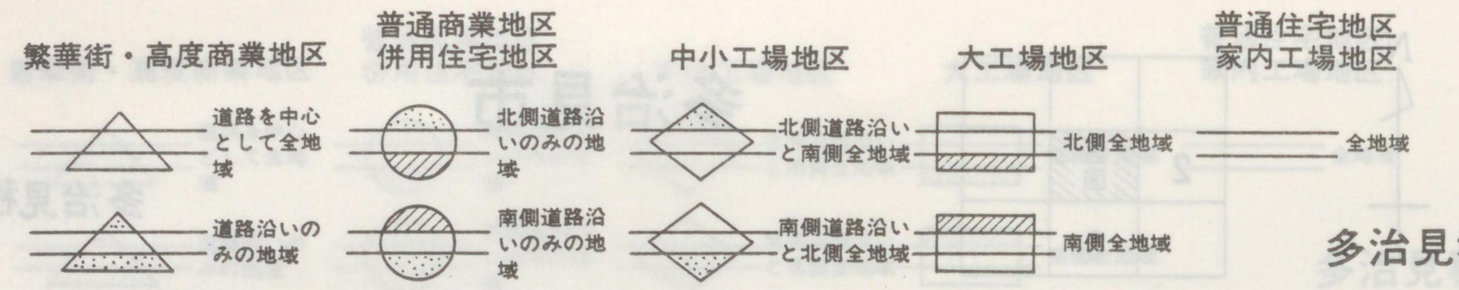
繁華街・高度商業地区
道路を中心として全地域
道路沿いのみの地域
普通商業地区
併用住宅地区
北側道路沿いのみの地域
南側道路沿いのみの地域
中小工場地区
北側道路沿いと南側全地域
南側道路沿いと北側全地域
大工場地区
北側全地域
南側全地域
普通住宅地区
家内工場地区
全地域


大原川
国道19号

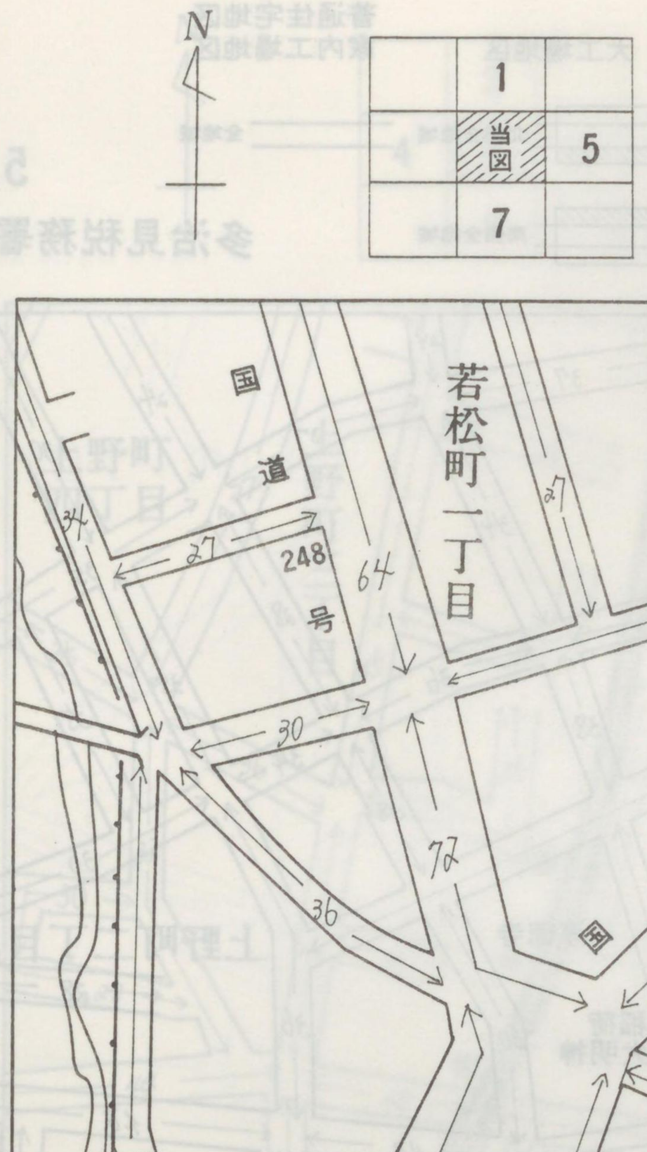

多治見市

4

多治見税務署

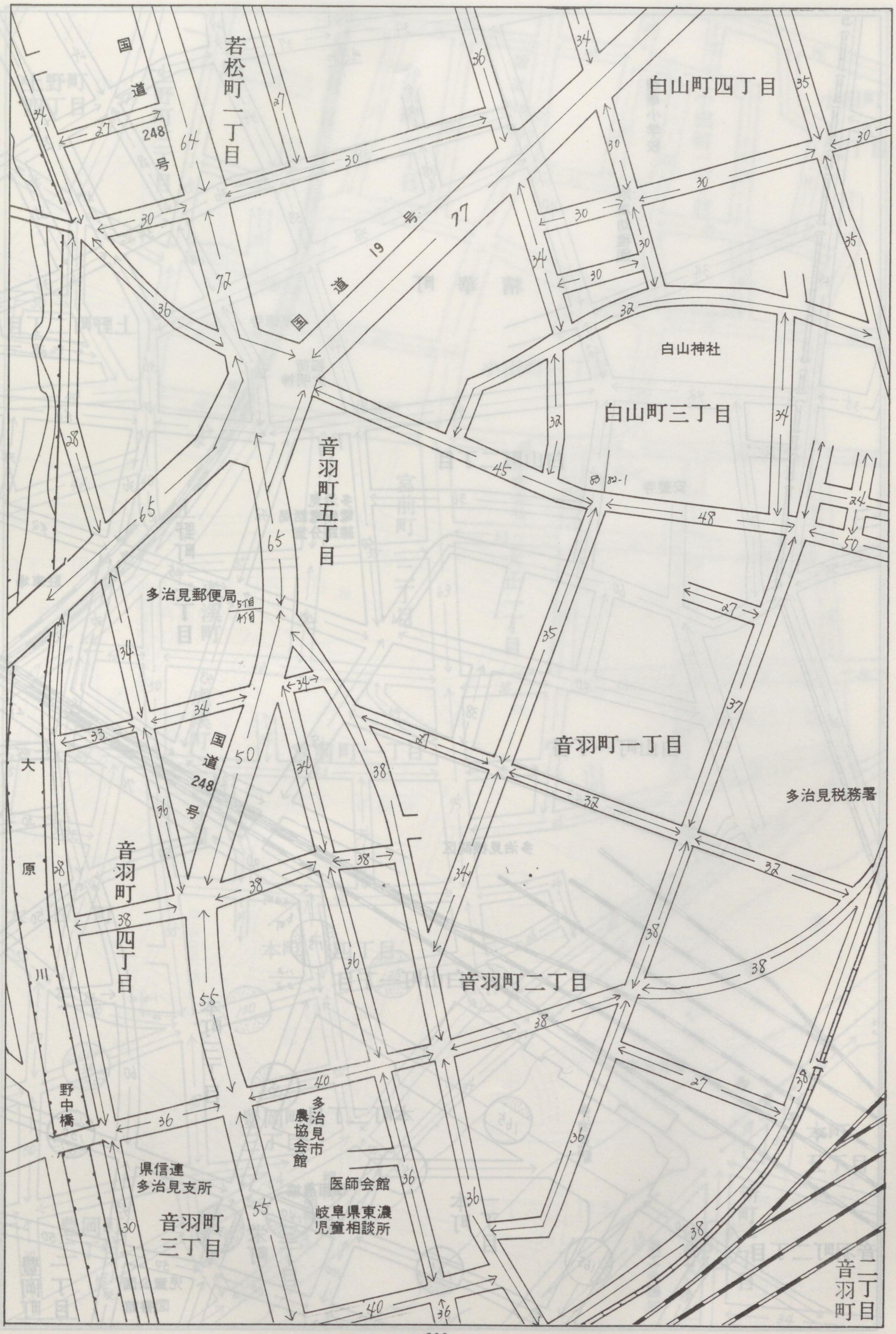

繁華街・高度商業地区
道路を中心として全地域
道路沿いのみの地域

普通商業地区
併用住宅地区
北側道路沿いのみの地域
南側道路沿いのみの地域

中小工場地区
北側道路沿いと南側全地域
南側道路沿いと北側全地域

大工場地区
北側全地域
南側全地域

普通住宅地区
家内工場地区
全地域

5 多治見税務署

精華小学校
附属幼稚園
精華町
淳徳寺
稲荷大明神
上野町二丁目
白山町二丁目
安養寺
多治見電報電話局線路分室
上野町一丁目
駐車場
白山町一丁目
多治見機関区
中央本線
多治見駅
本町二丁目
本町三丁目
本町一丁目
信用農協
栄町二丁目
児童公園
図書館
豊岡町一丁目
音羽町二丁目

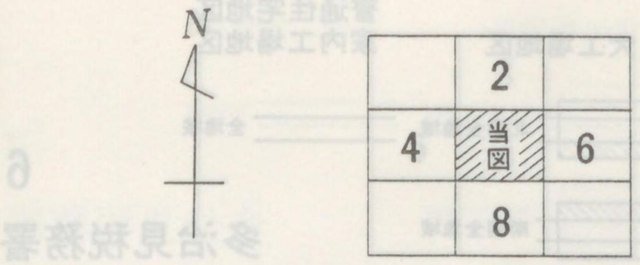

多治見市

5

多治見税務署

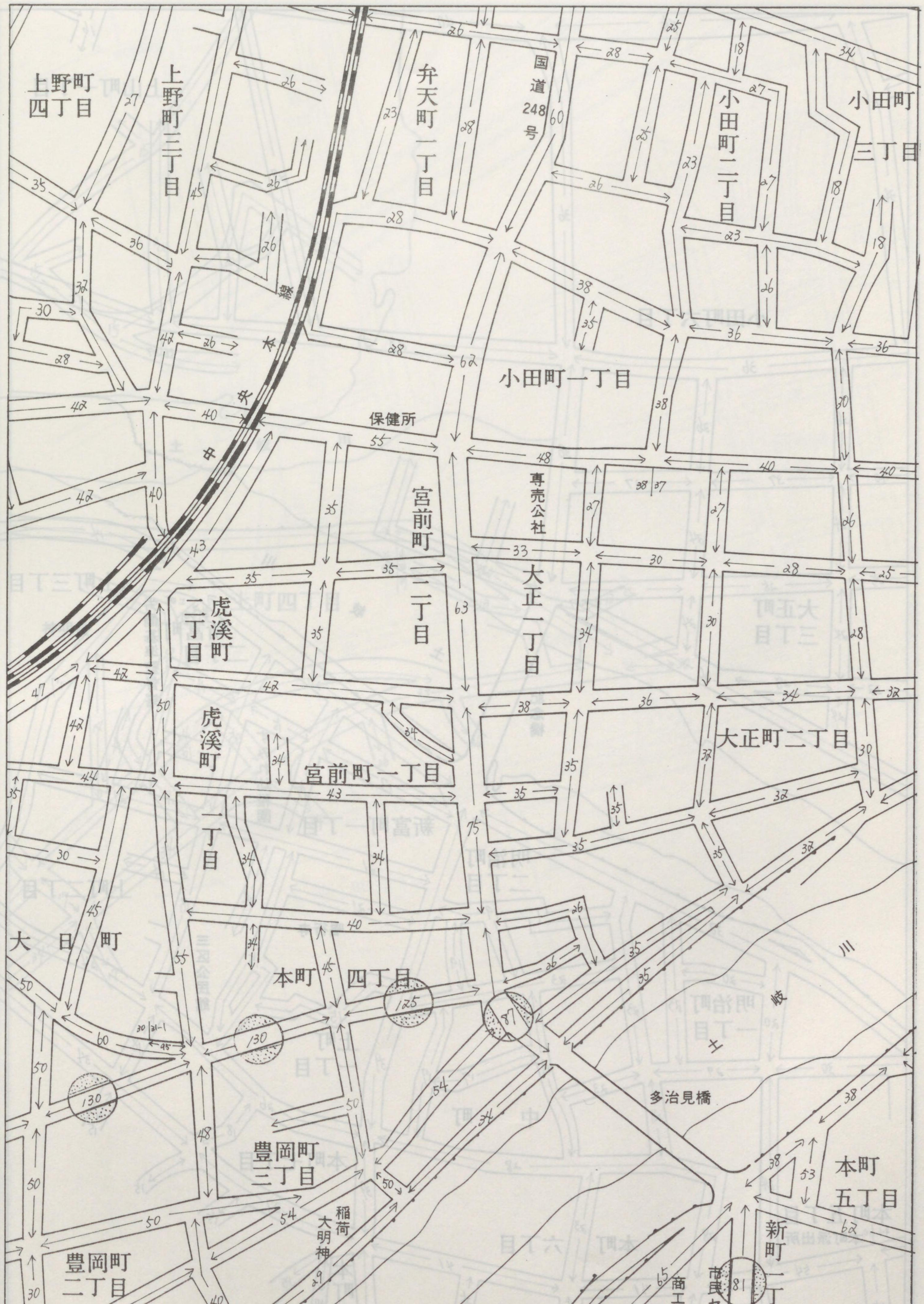

繁華街・高度商業地区
道路を中心として全地域
道路沿いのみの地域

普通商業地区
併用住宅地区
北側道路沿いのみの地域
南側道路沿いのみの地域

中小工場地区
北側道路沿いと南側全地域
南側道路沿いと北側全地域

大工場地区
北側全地域
南側全地域

普通住宅地区
家内工場地区
全地域

6 多治見税務署

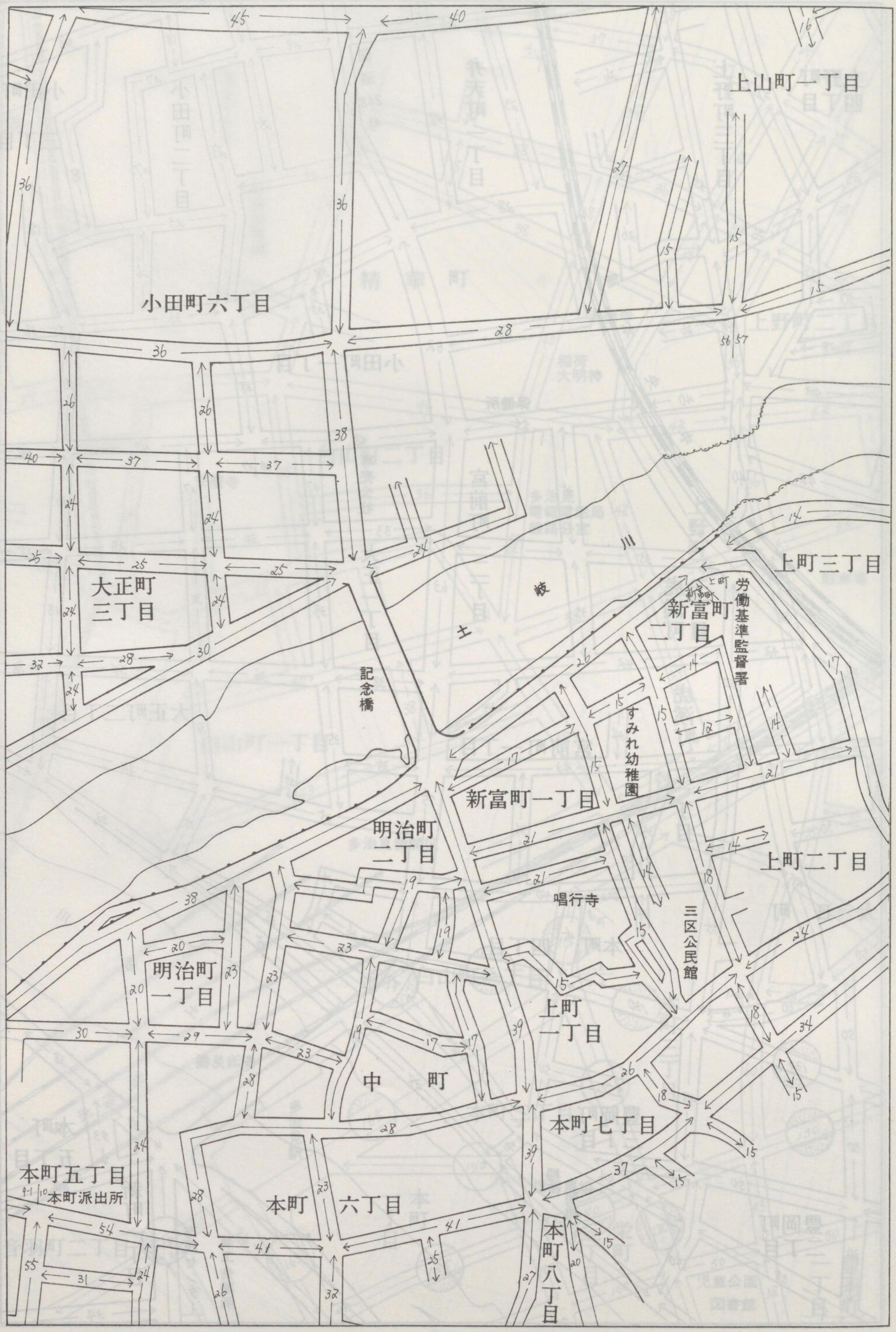

多治見市

6

多治見税務署

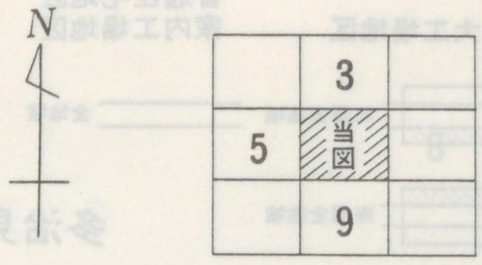

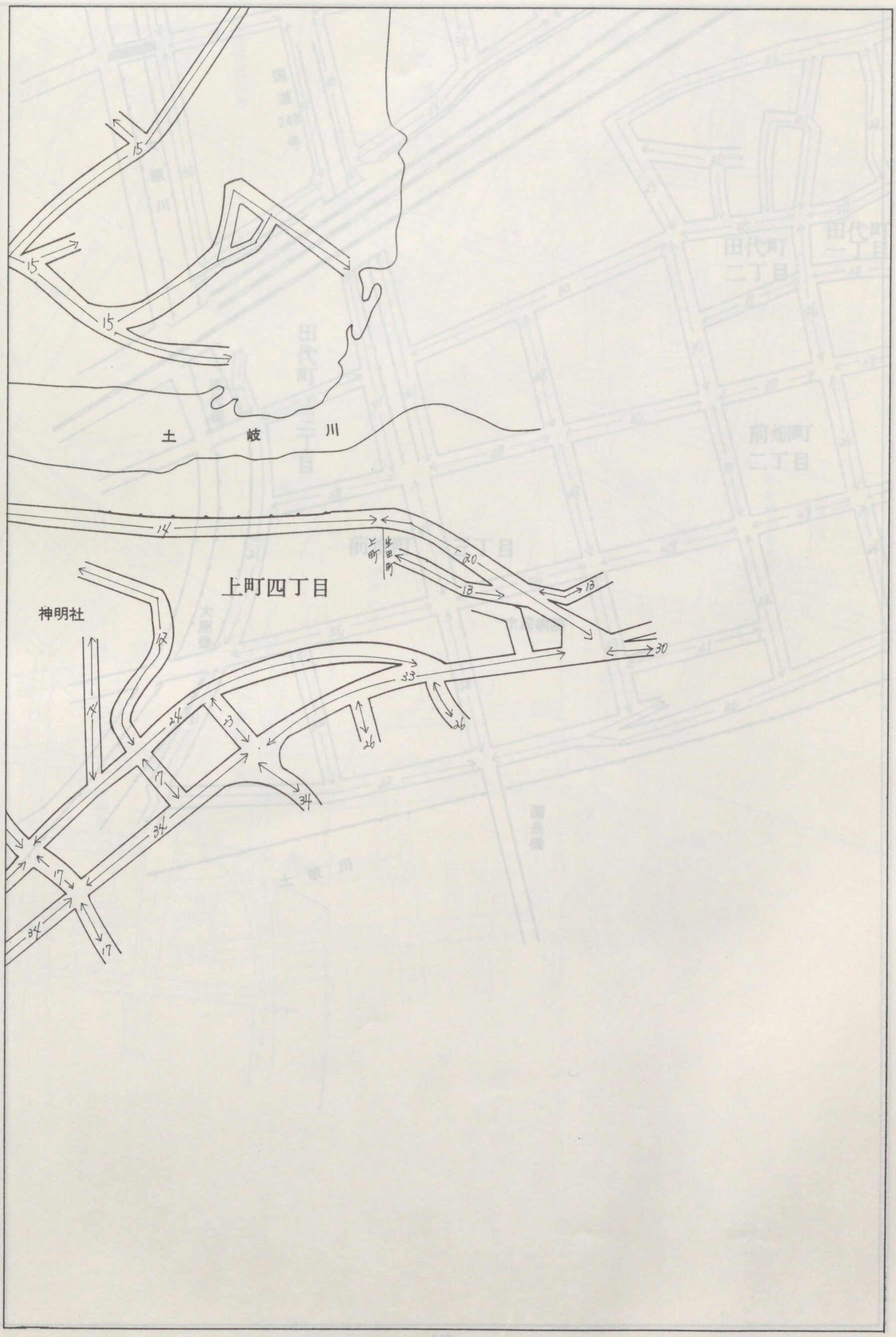

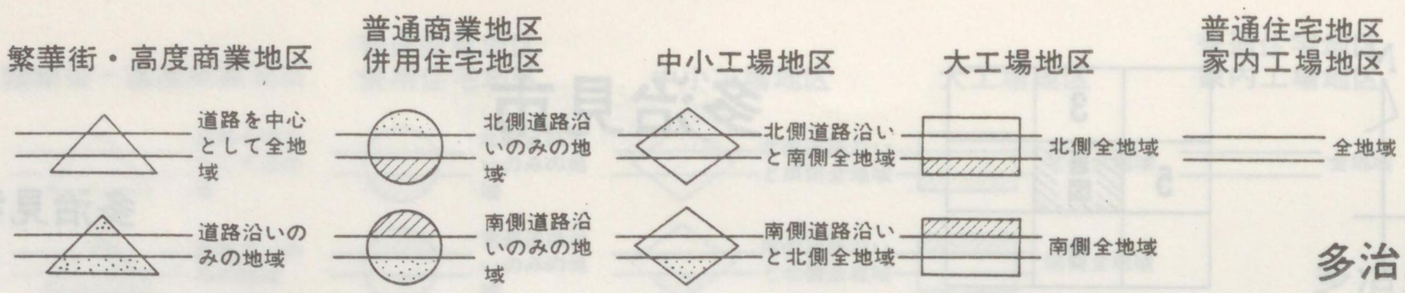
繁華街・高度商業地区
普通商業地区
併用住宅地区
中小工場地区
大工場地区
普通住宅地区
家内工場地区
道路を中心として全地域
道路沿いのみの地域
北側道路沿いのみの地域
南側道路沿いのみの地域
北側道路沿いと南側全地域
南側道路沿いと北側全地域
北側全地域
南側全地域
全地域

7

多治見税務署

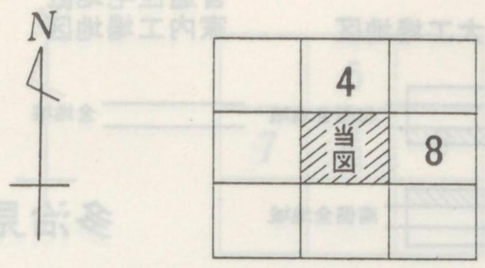

多治見市

7

多治見税務署

繁華街・高度商業地区
- 道路を中心として全地域
- 道路沿いのみの地域

普通商業地区
併用住宅地区
- 北側道路沿いのみの地域
- 南側道路沿いのみの地域

中小工場地区
- 北側道路沿いと南側全地域
- 南側道路沿いと北側全地域

大工場地区
- 北側全地域
- 南側全地域

普通住宅地区
家内工場地区
- 全地域

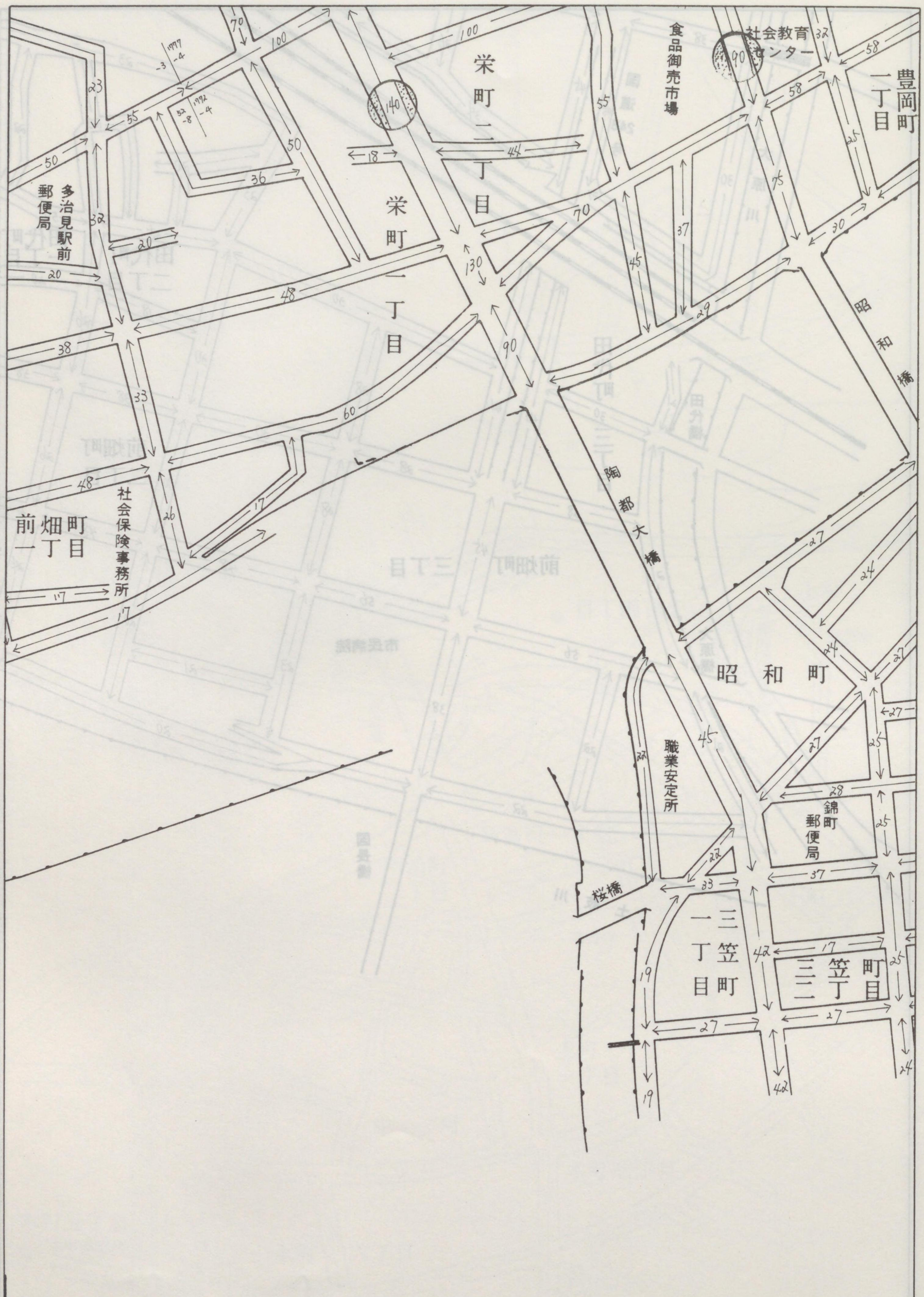

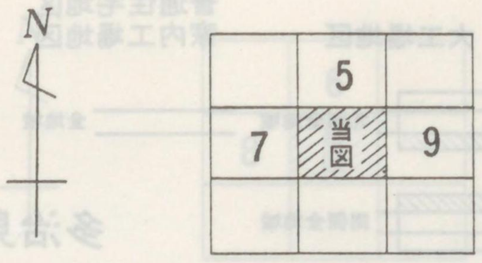

多治見市

8

多治見税務署

繁華街・高度商業地区
普通商業地区
併用住宅地区
中小工場地区
大工場地区
普通住宅地区
家内工場地区

道路を中心として全地域
道路沿いのみの地域
北側道路沿いのみの地域
南側道路沿いのみの地域
北側道路沿いと南側全地域
南側道路沿いと北側全地域
北側全地域
南側全地域
全地域

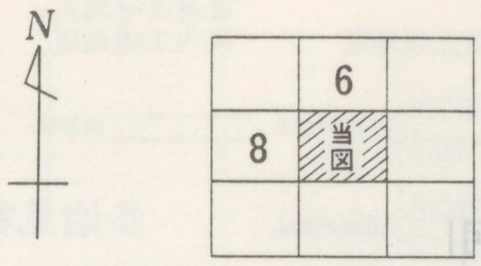

多治見市

9

多治見税務署

土岐市町名索引

町名	路線価図ページ	町名	路線価図ページ	町名	路線価図ページ
イ 泉池ノ上町	1				
泉岩畑町	3				
泉梅ノ木町	3				
泉大島町	4				
泉大坪町	3				
泉大沼町	7				
泉郷町	3.7				
泉神栄町	3				
泉島田町	4				
泉寺下町	3				
泉寺田町	4				
泉中窯町	2.4				
泉仲森町	4				
泉西窯町	1.2.4				
泉西原町	7				
泉西山町	7				
泉東窯町	2				
泉日ノ出町	6.7				
泉明治町	7				
泉森下町	4				
泉町大富	4.7.8				
泉町久尻	7				
ト 土岐津町高山	8				

土岐市

大富
大徳町
泉西窯町
泉中窯町
泉仲森町
泉大島町
泉寺田町
県道河合・多治見線
泉町
泉梅ノ木町
泉大坪町
国道19号
大富
泉神栄町
泉島田町
泉町大富
泉岩畑町
久尻
泉寺下町
泉郷町
土岐川
中央本線
泉明治町
泉西山町
泉大沼町
泉町大富
泉町大富
伊野川
泉池ノ上町
泉町久尻
①
②
③
④
⑤
⑥
⑦
⑧

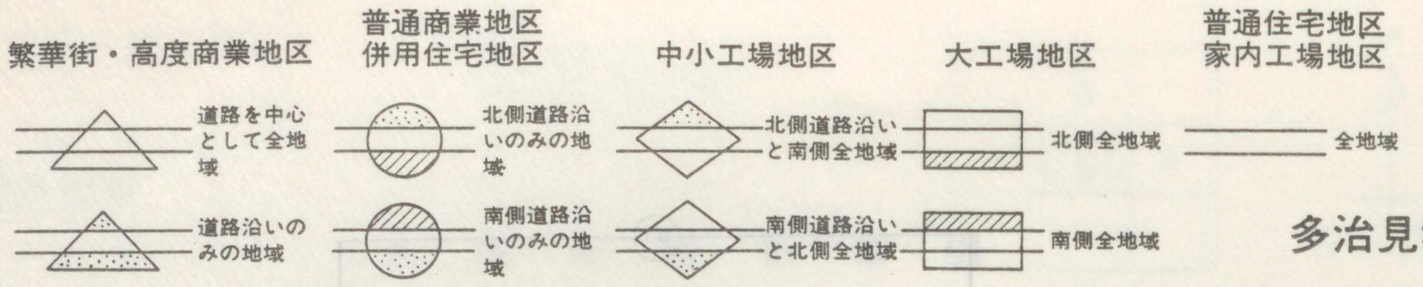
繁華街・高度商業地区
道路を中心として全地域
道路沿いのみの地域
普通商業地区
併用住宅地区
北側道路沿いのみの地域
南側道路沿いのみの地域
中小工場地区
北側道路沿いと南側全地域
南側道路沿いと北側全地域
大工場地区
北側全地域
南側全地域
普通住宅地区
家内工場地区
全地域

1

多治見税務署

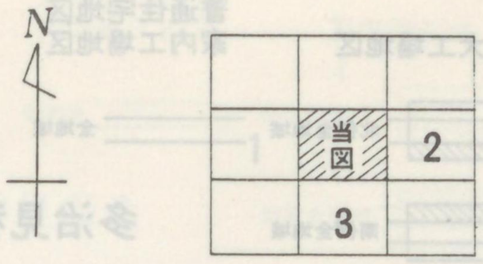

土岐市

1

多治見税務署

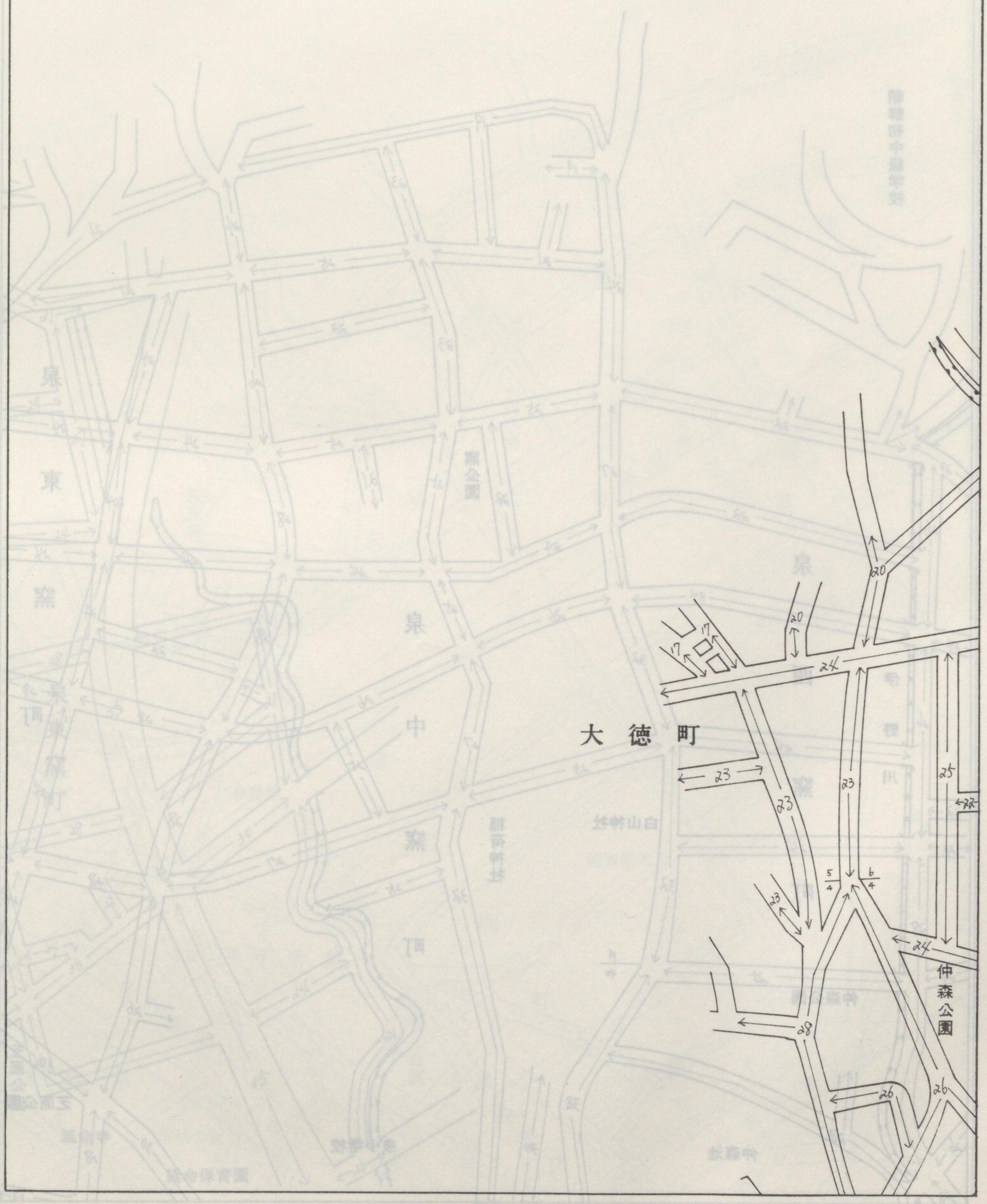

繁華街・高度商業地区	普通商業地区 併用住宅地区	中小工場地区	大工場地区	普通住宅地区 家内工場地区
道路を中心として全地域	北側道路沿いのみの地域	北側道路沿いと南側全地域	北側全地域	全地域
道路沿いのみの地域	南側道路沿いのみの地域	南側道路沿いと北側全地域	南側全地域	

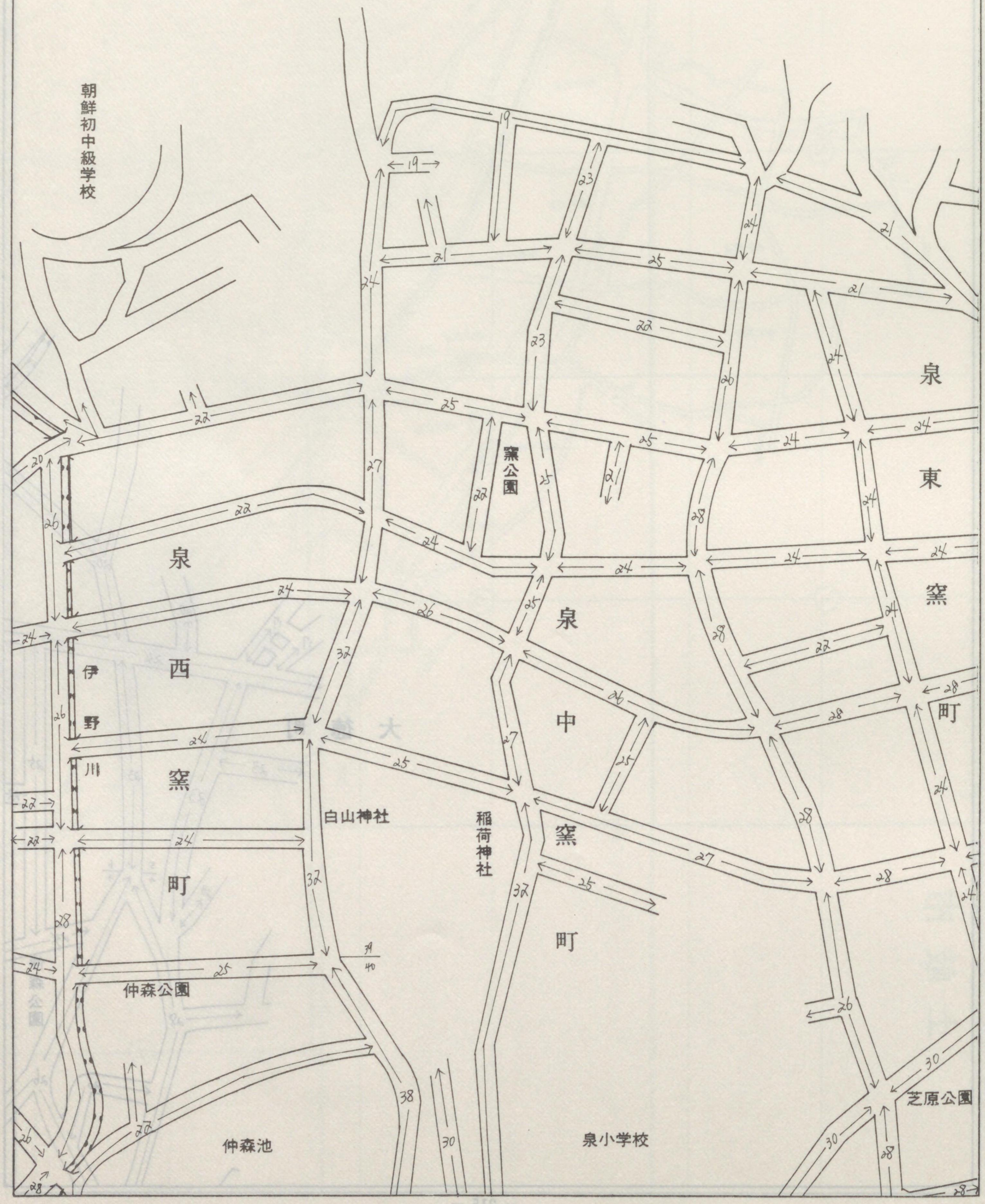

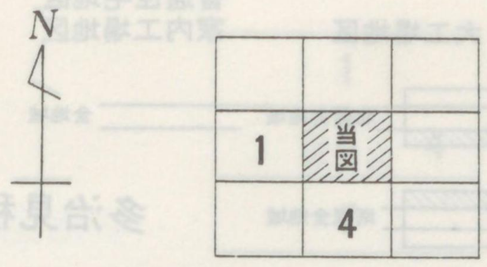

土岐市

2
多治見税務署

繁華街・高度商業地区
道路を中心として全地域
道路沿いのみの地域

普通商業地区
併用住宅地区
北側道路沿いのみの地域
南側道路沿いのみの地域

中小工場地区
北側道路沿いと南側全地域
南側道路沿いと北側全地域

大工場地区
北側全地域
南側全地域

普通住宅地区
家内工場地区
全地域

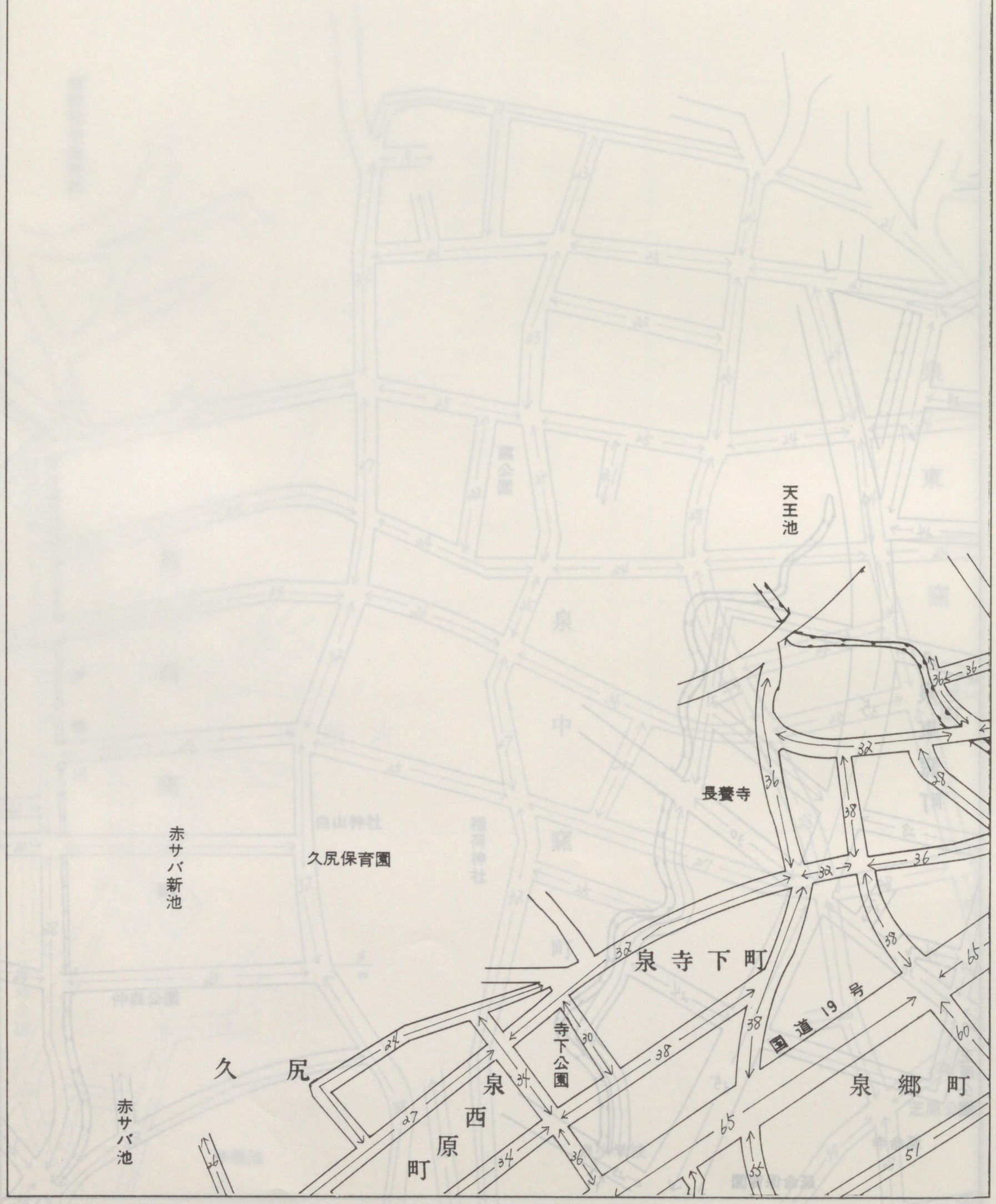

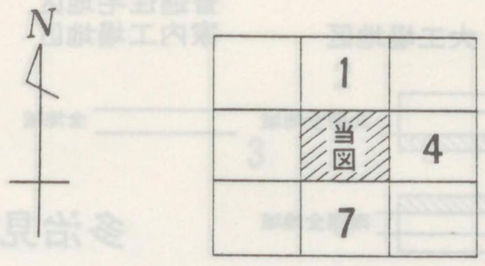

土岐市

3
多治見税務署

泉中学校
仲森橋
伊野川
聖徳寺
泉梅ノ木町
泉大坪町
大坪公園
国道19号
大富
泉神栄町
神栄橋
伊野川
神栄公園
泉岩畑町
諏訪公園
中央本線

繁華街・高度商業地区
- 道路を中心として全地域
- 道路沿いのみの地域

普通商業地区
併用住宅地区
- 北側道路沿いのみの地域
- 南側道路沿いのみの地域

中小工場地区
- 北側道路沿いと南側全地域
- 南側道路沿いと北側全地域

大工場地区
- 北側全地域
- 南側全地域

普通住宅地区
家内工場地区
- 全地域

4

多治見税務署

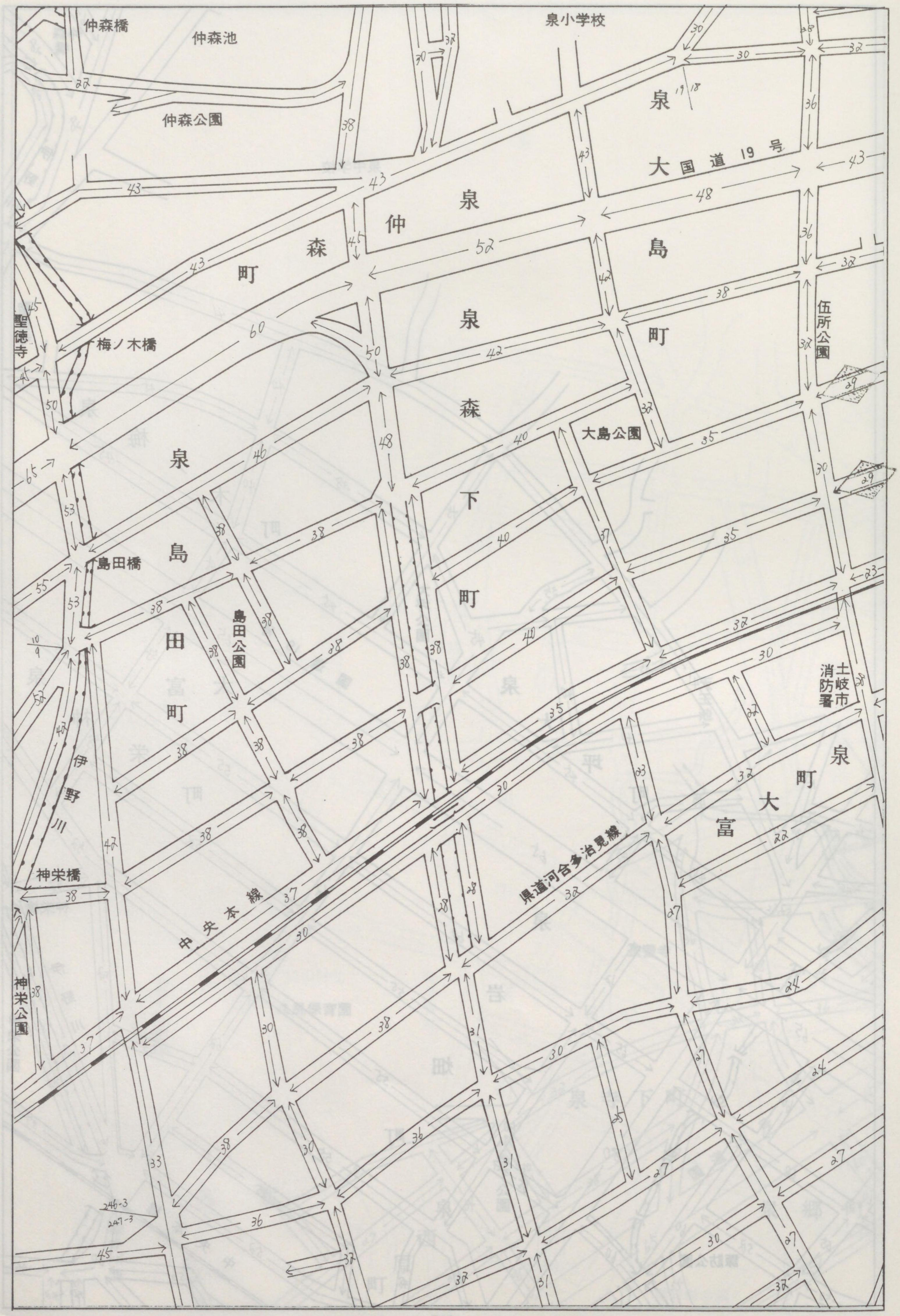

土岐市

4

多治見税務署

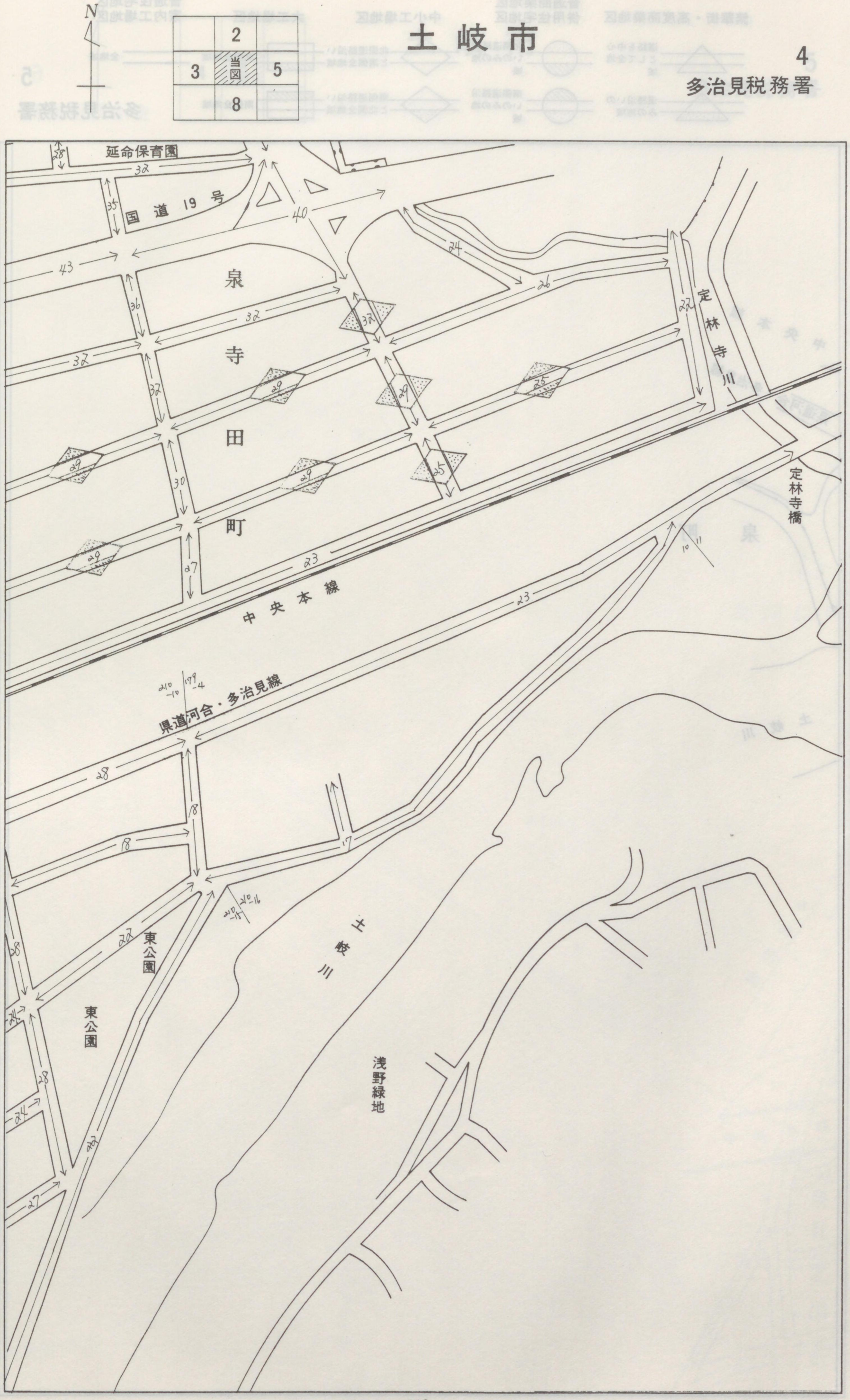
N
2
3
当図
5
8
延命保育園
国道19号
泉
寺
田
町
定林寺川
定林寺橋
中央本線
県道河合・多治見線
東公園
東公園
土岐川
浅野緑地

繁華街・高度商業地区

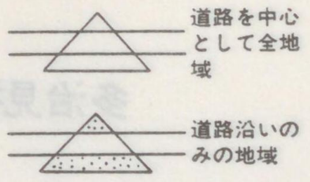

普通商業地区
併用住宅地区

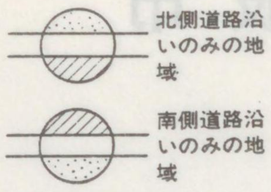

中小工場地区

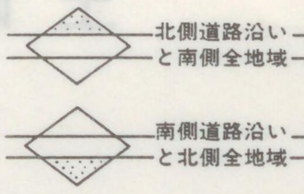

大工場地区

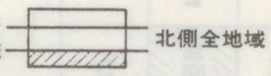

普通住宅地区
家内工場地区



5

多治見税務署

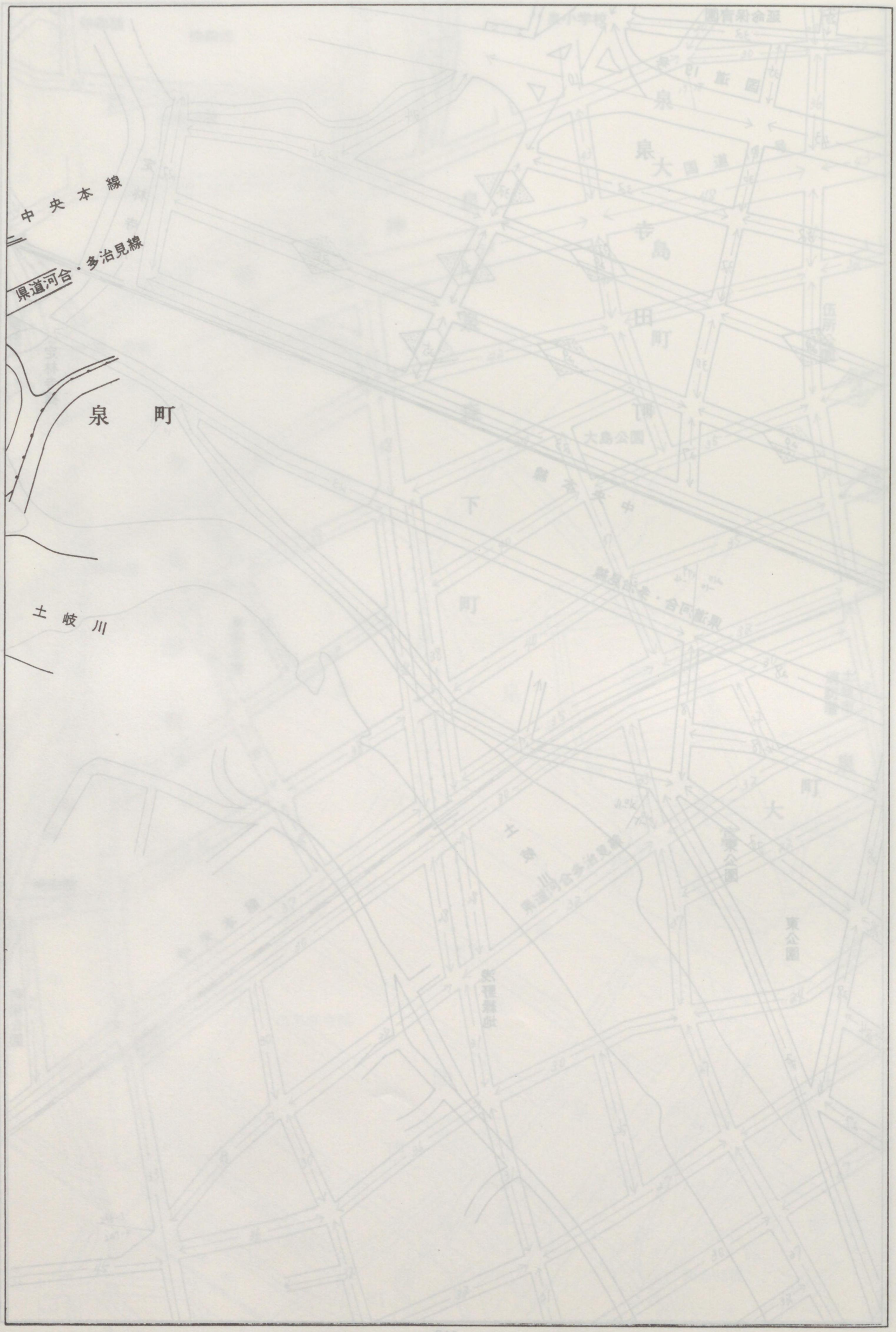

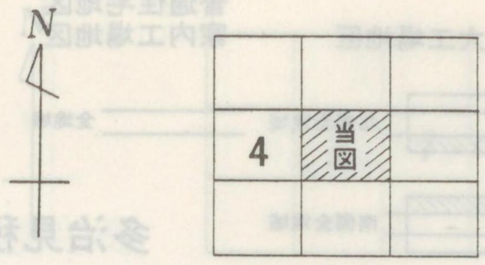

土岐市

5
多治見税務署

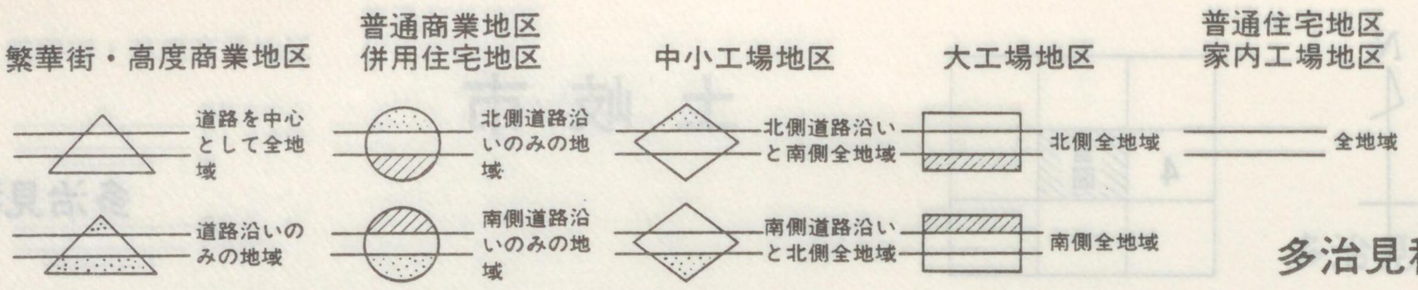
繁華街・高度商業地区
普通商業地区
併用住宅地区
中小工場地区
大工場地区
普通住宅地区
家内工場地区
道路を中心として全地域
道路沿いのみの地域
北側道路沿いのみの地域
南側道路沿いのみの地域
北側道路沿いと南側全地域
南側道路沿いと北側全地域
北側全地域
南側全地域
全地域

6

多治見税務署

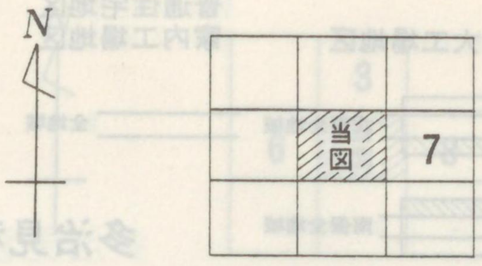

土岐市

6
多治見税務署

泉西山町

国道19号

中央本線

泉日之出町

繁華街・高度商業地区
道路を中心として全地域
道路沿いのみの地域

普通商業地区
併用住宅地区
北側道路沿いのみの地域
南側道路沿いのみの地域

中小工場地区
北側道路沿いと南側全地域
南側道路沿いと北側全地域

大工場地区
北側全地域
南側全地域

普通住宅地区
家内工場地区
全地域

7 多治見税務署

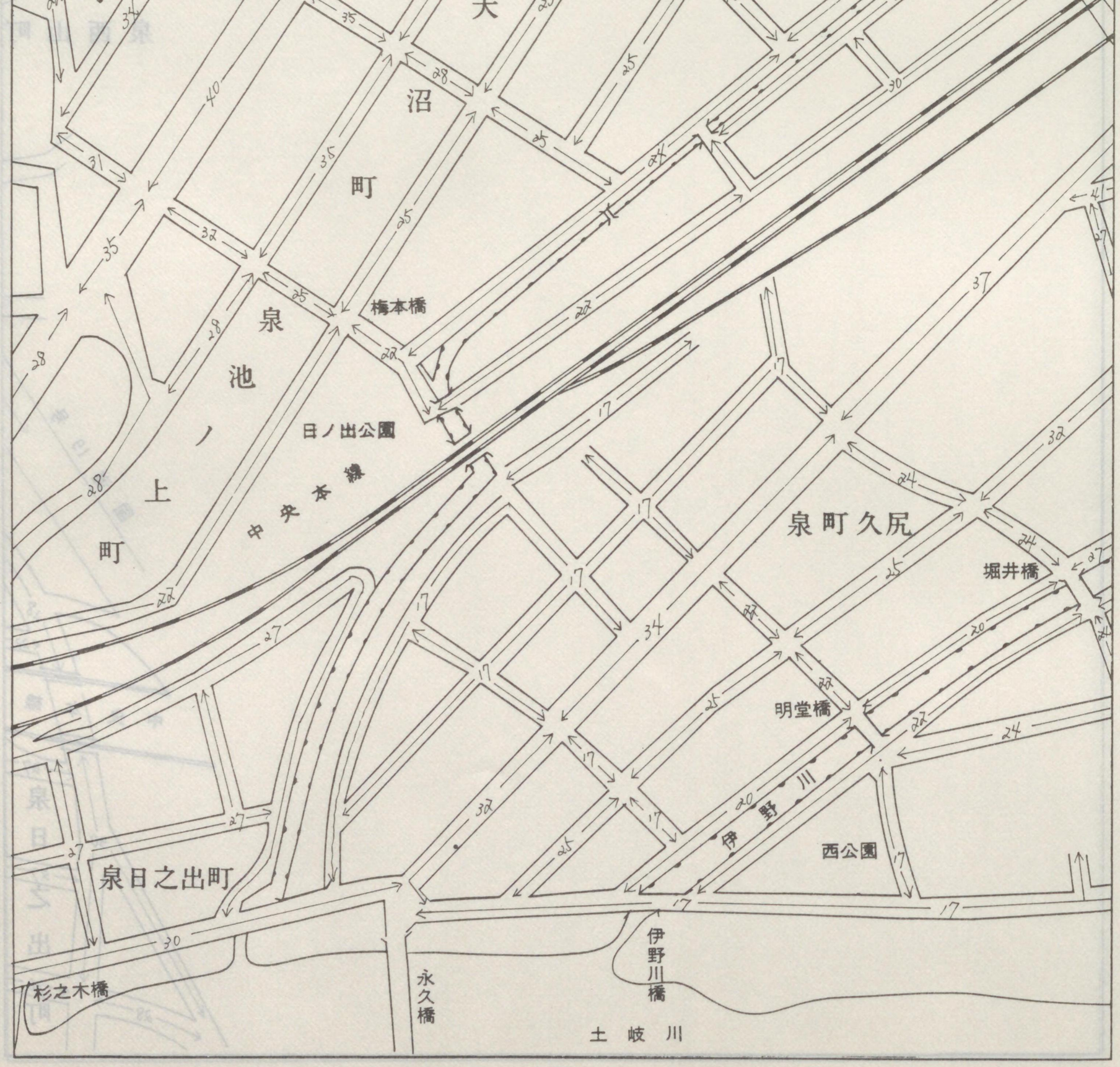

土岐市

7

多治見税務署

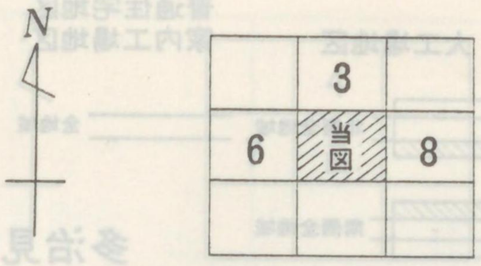
N
3
6
当図
8

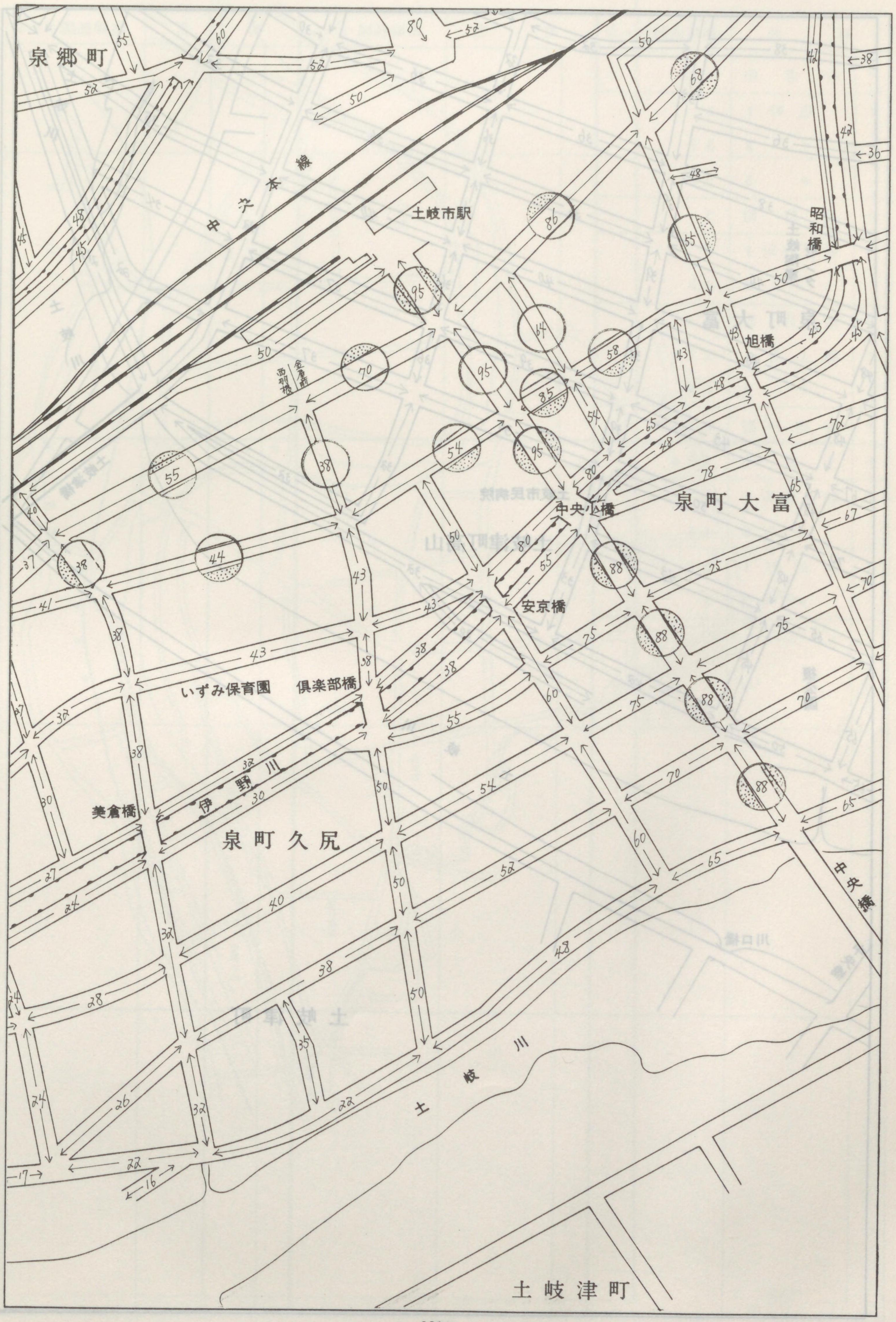
泉郷町
中央本線
土岐市駅
昭和橋
旭橋
金屋前
西羽根
中央小橋
泉町大富
安京橋
いずみ保育園
倶楽部橋
伊野川
美倉橋
泉町久尻
中央橋
土岐川
土岐津町

繁華街・高度商業地区
道路を中心として全地域
道路沿いのみの地域

普通商業地区
併用住宅地区
北側道路沿いのみの地域
南側道路沿いのみの地域

中小工場地区
北側道路沿いと南側全地域
南側道路沿いと北側全地域

大工場地区
北側全地域
南側全地域

普通住宅地区
家内工場地区
全地域

8

多治見税務署

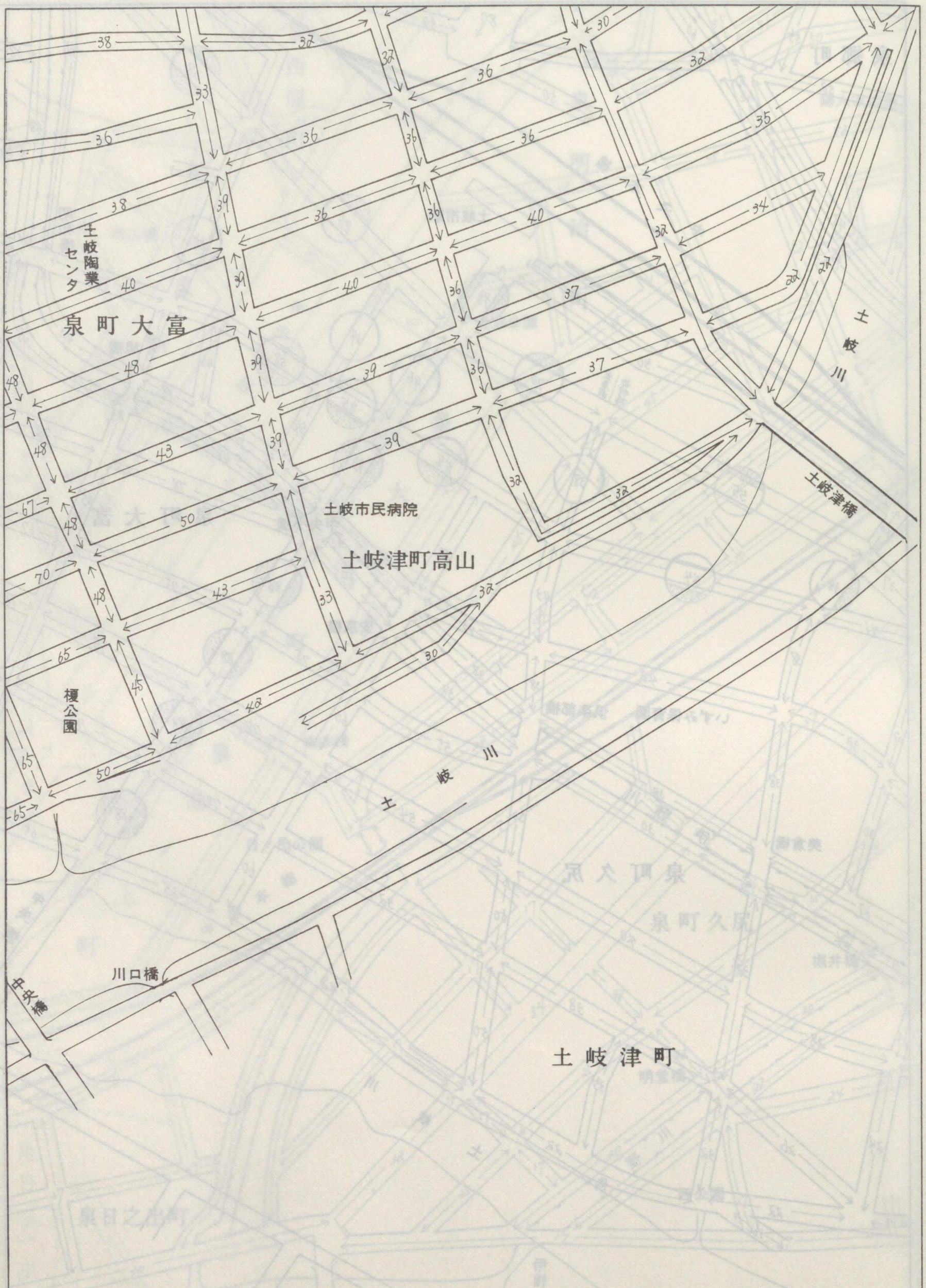

土岐市

8
多治見税務署

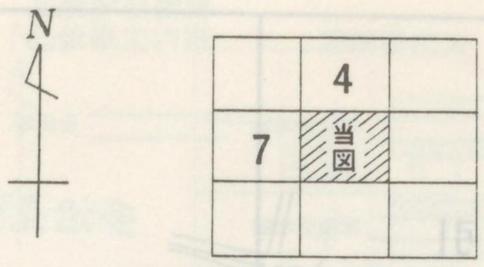

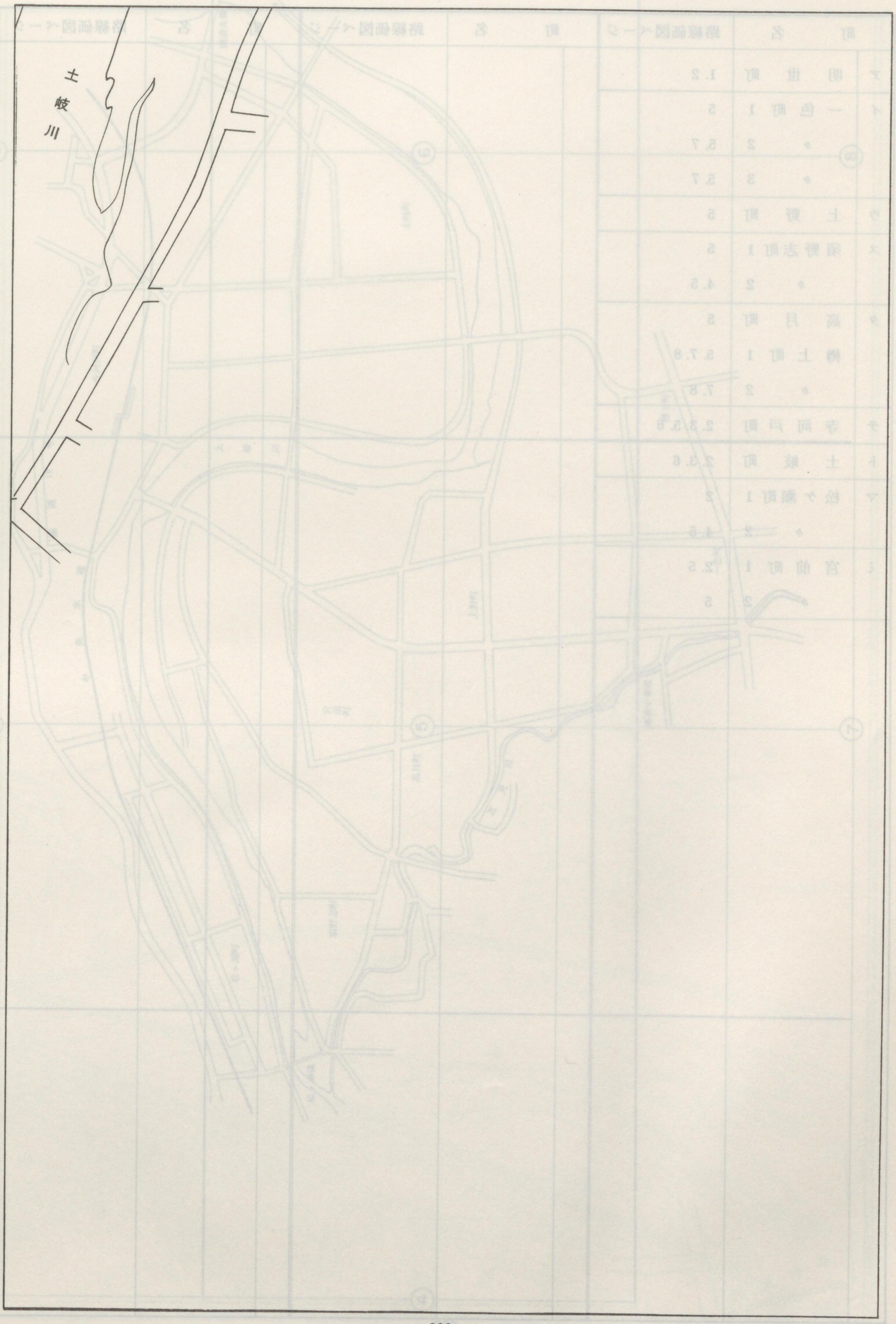

瑞浪市町名索引

町名		路線価図ページ
ア	明世町	1.2
イ	一色町 1	5
	〃 2	5.7
	〃 3	5.7
ウ	上野町	5
ス	須野志町 1	5
	〃 2	4.5
タ	高月町	5
	樽上町 1	5.7.8
	〃 2	7.8
テ	寺河戸町	2.3.5.6
ト	土岐町	2.3.6
マ	松ケ瀬町 1	2
	〃 2	4.5
ミ	宮前町 1	2.5
	〃 2	5

町名	路線価図ページ

町名	路線価図ページ

瑞浪市

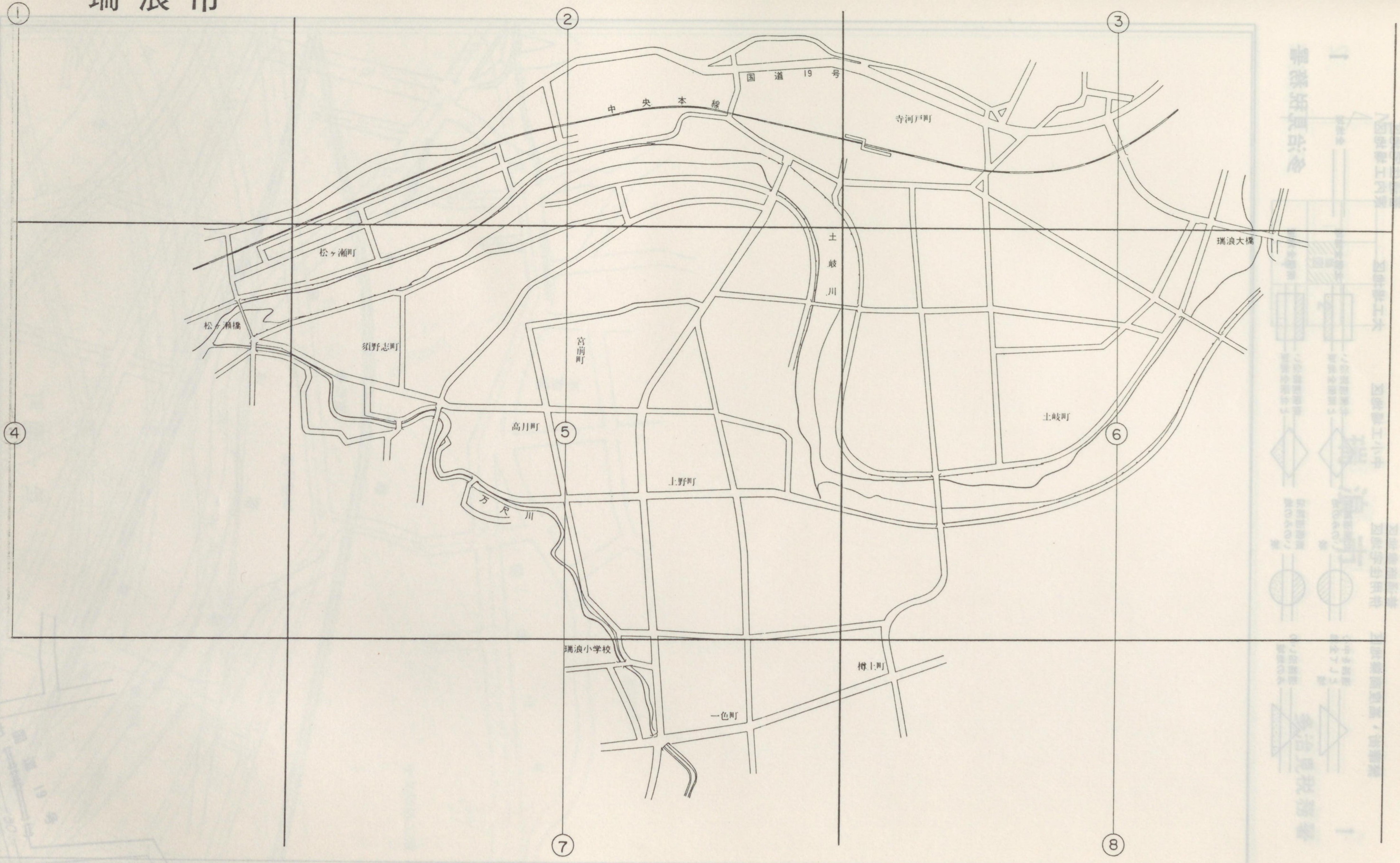
①
②
③
④
⑤
⑥
⑦
⑧
中央本線
国道19号
寺河戸町
松ヶ瀬町
松ヶ瀬橋
須野志町
宮前町
土岐川
瑞浪大橋
高月町
土岐町
上野町
方尺川
瑞浪小学校
樽上町
一色町

繁華街・高度商業地区
道路を中心として全地域
道路沿いのみの地域

普通商業地区
併用住宅地区
北側道路沿いのみの地域
南側道路沿いのみの地域

中小工場地区
北側道路沿いと南側全地域
南側道路沿いと北側全地域

大工場地区
北側全地域
南側全地域

普通住宅地区
家内工場地区
全地域

1

多治見税務署

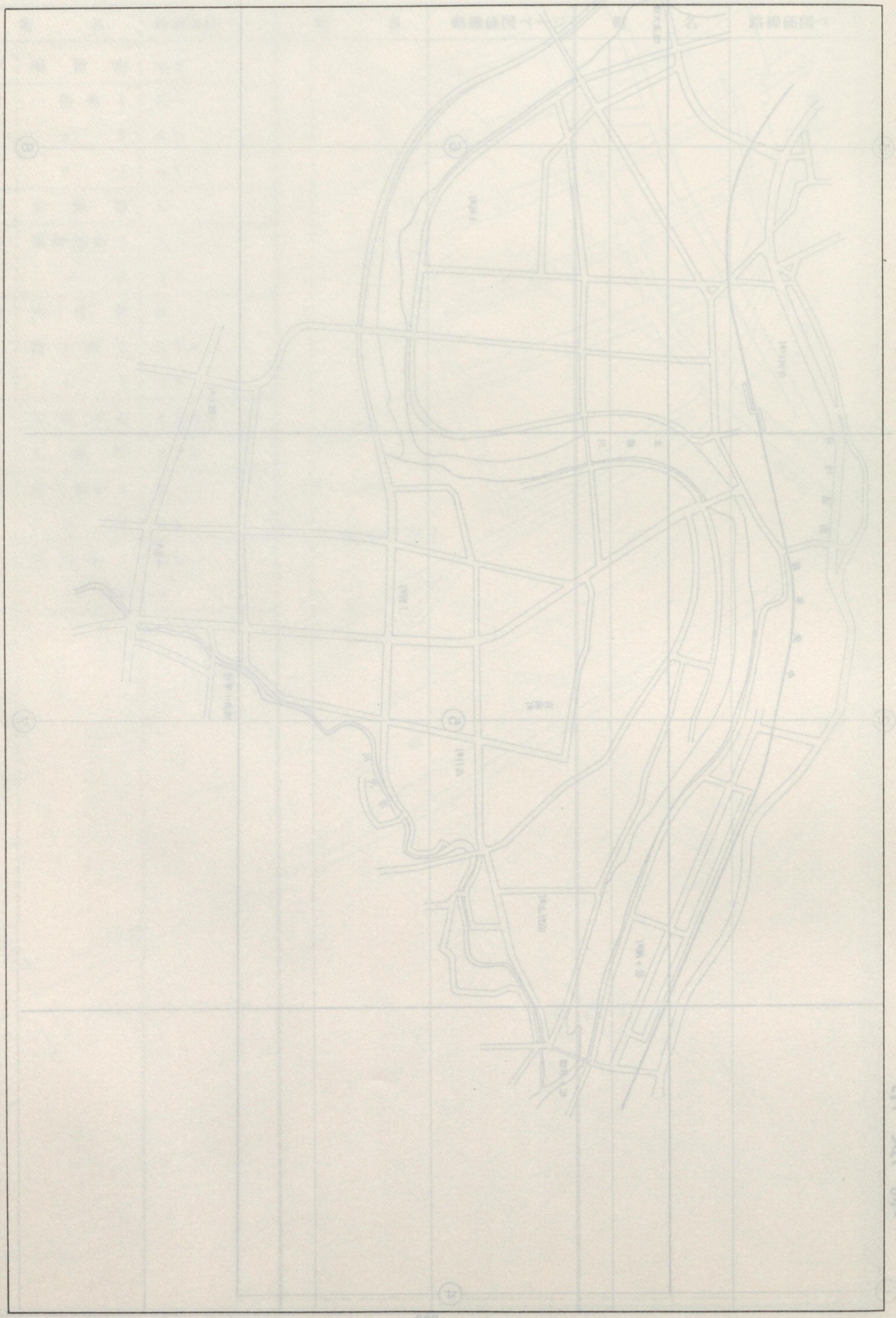

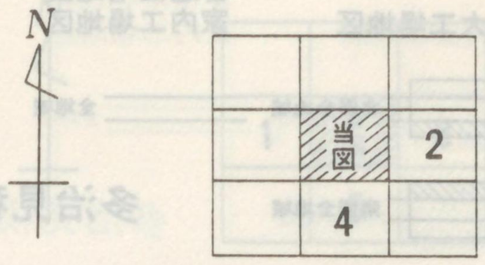

瑞浪市

1

多治見税務署

繁華街・高度商業地区
道路を中心として全地域
道路沿いのみの地域

普通商業地区
併用住宅地区
北側道路沿いのみの地域
南側道路沿いのみの地域

中小工場地区
北側道路沿いと南側全地域
南側道路沿いと北側全地域

大工場地区
北側全地域
南側全地域

普通住宅地区
家内工場地区
全地域

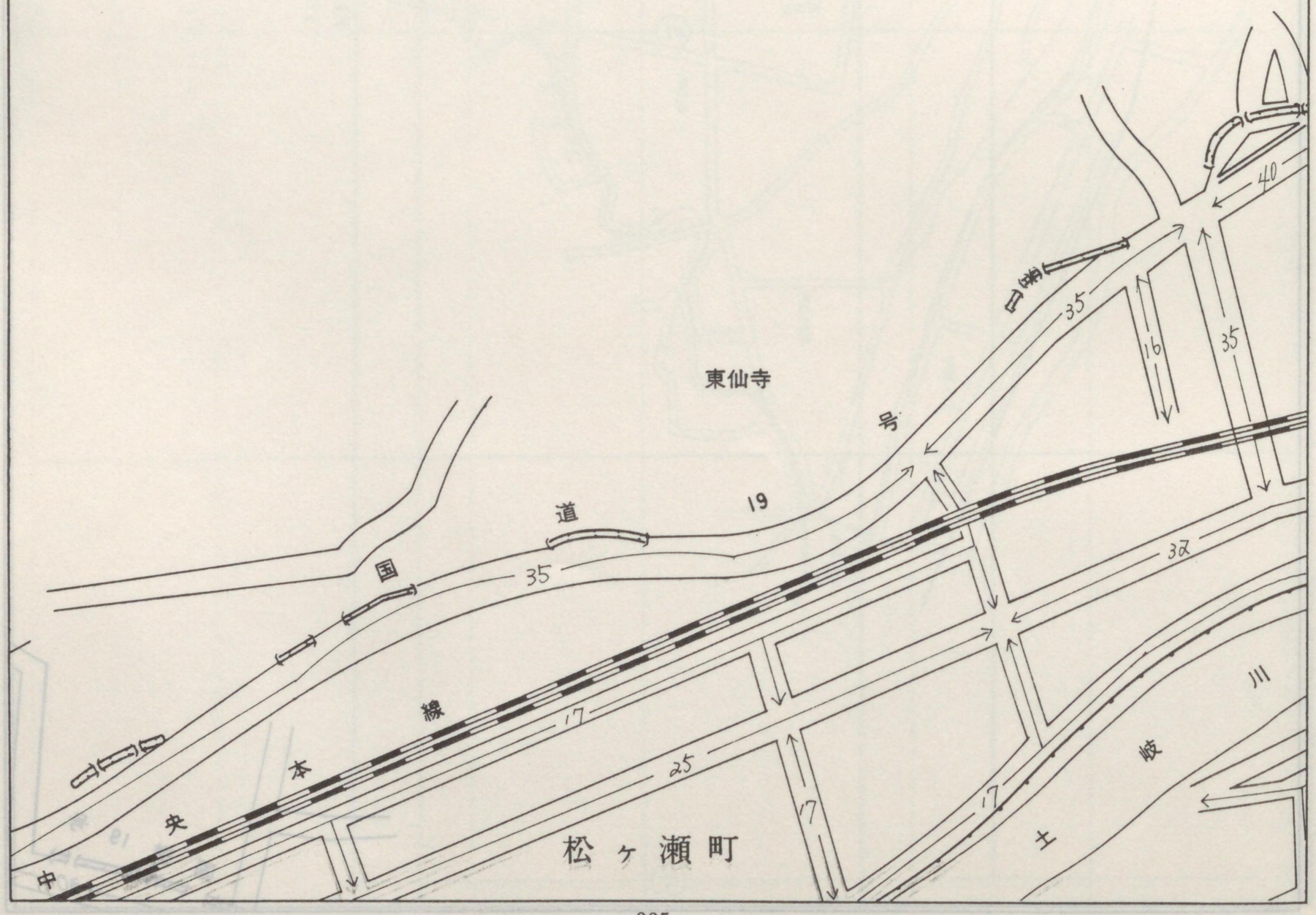

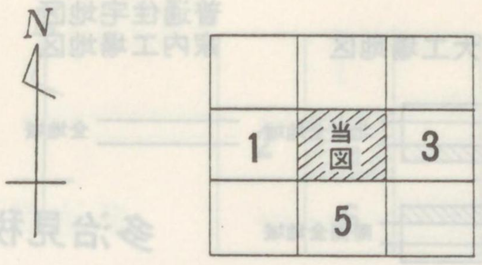
N
1
当図
3
5

瑞浪市

2

多治見税務署

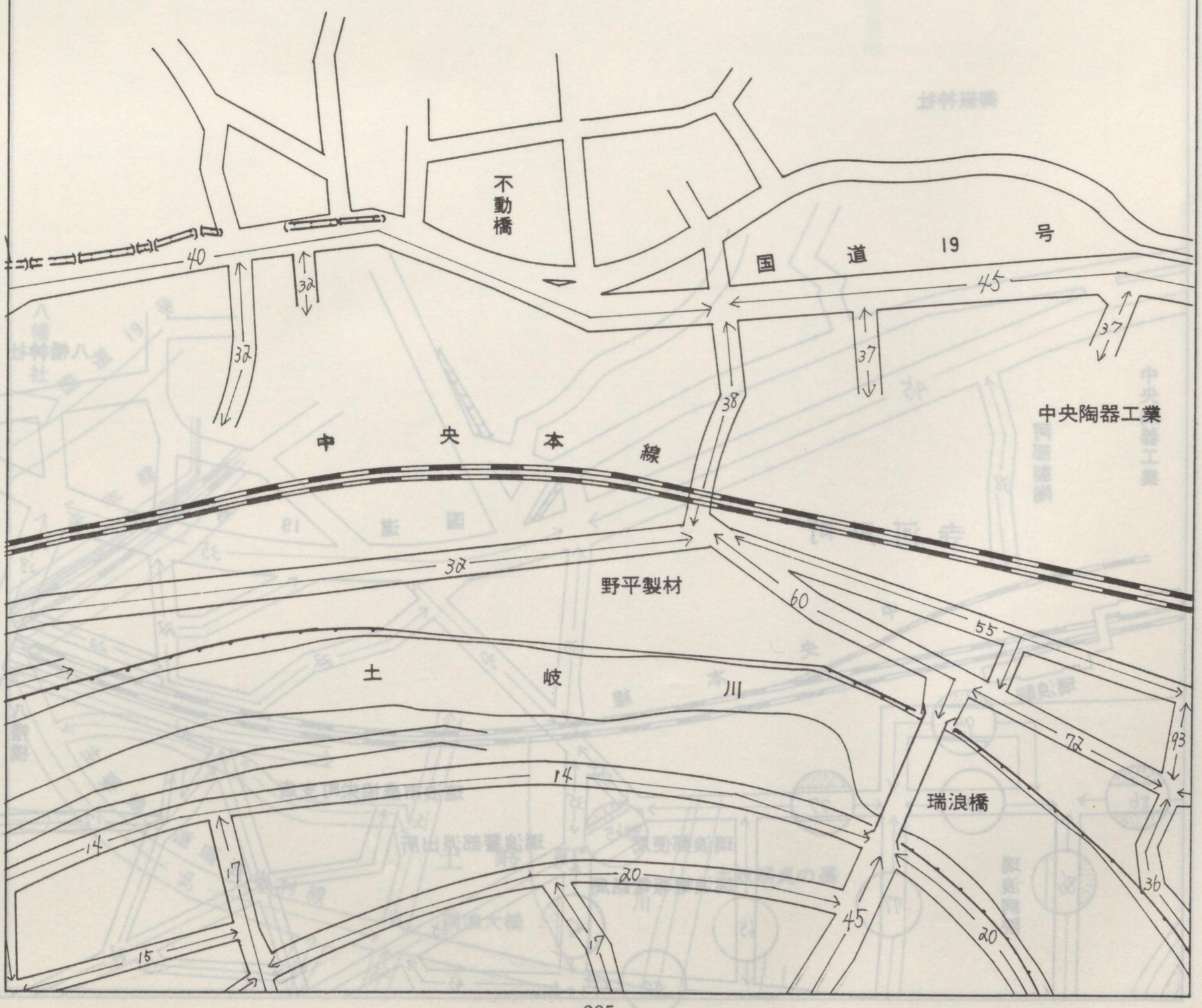
不動橋
国道19号
中央本線
中央陶器工業
野平製材
土岐川
瑞浪橋
40
32
32
32
45
37
37
38
32
60
55
72
93
14
14
17
20
17
45
15
20
36

繁華街・高度商業地区	普通商業地区 併用住宅地区	中小工場地区	大工場地区	普通住宅地区 家内工場地区
道路を中心として全地域	北側道路沿いのみの地域	北側道路沿いと南側全地域	北側全地域	全地域
道路沿いのみの地域	南側道路沿いのみの地域	南側道路沿いと北側全地域	南側全地域	

3

多治見税務署

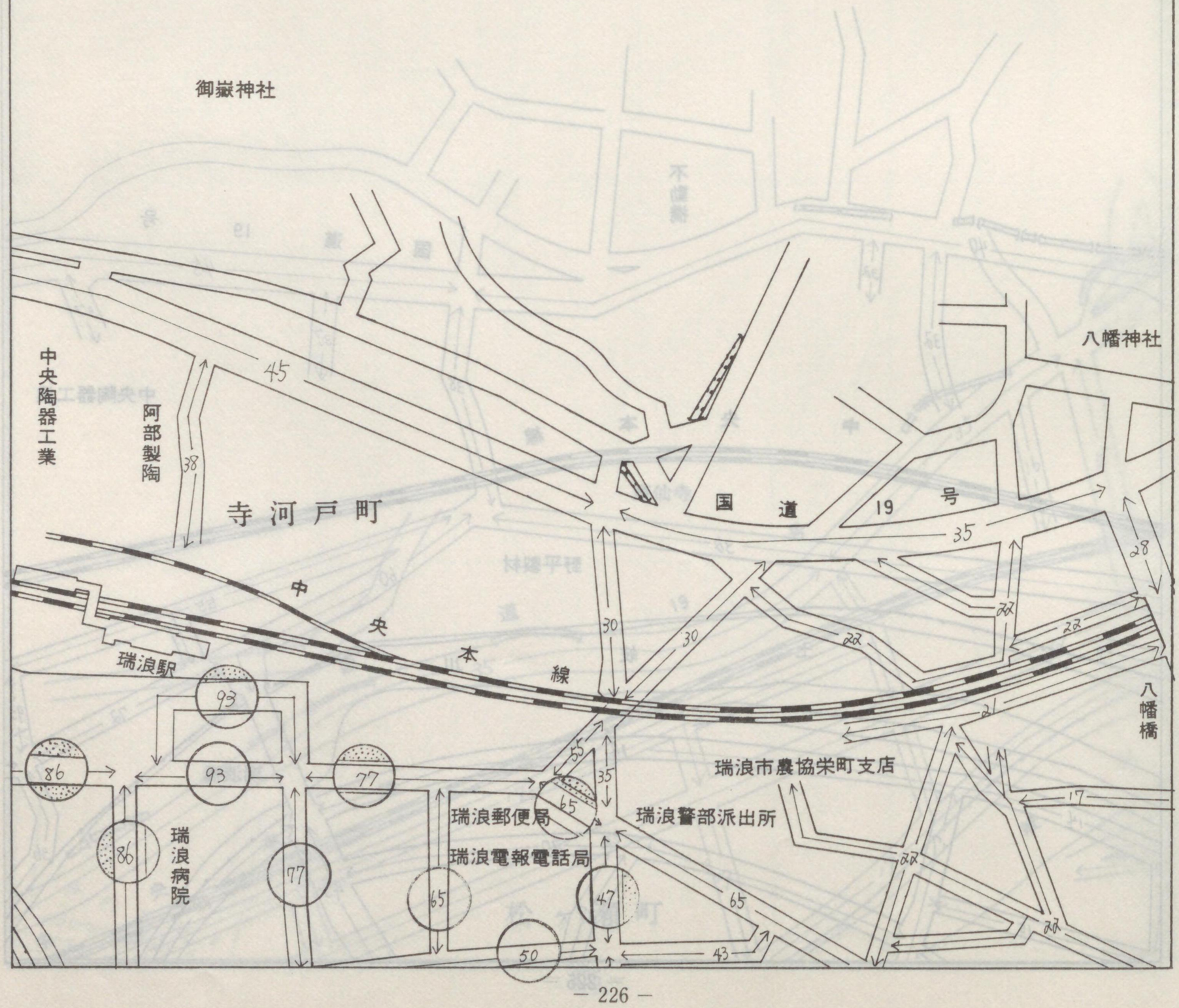

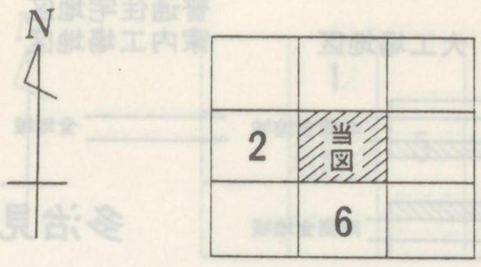

瑞浪市

3

多治見税務署

八幡神社
国道19号
中央本線
主要地方道瑞浪岩村線
17
21
土岐町
土岐川
瑞浪大橋
土岐頼貞の墓
32
22

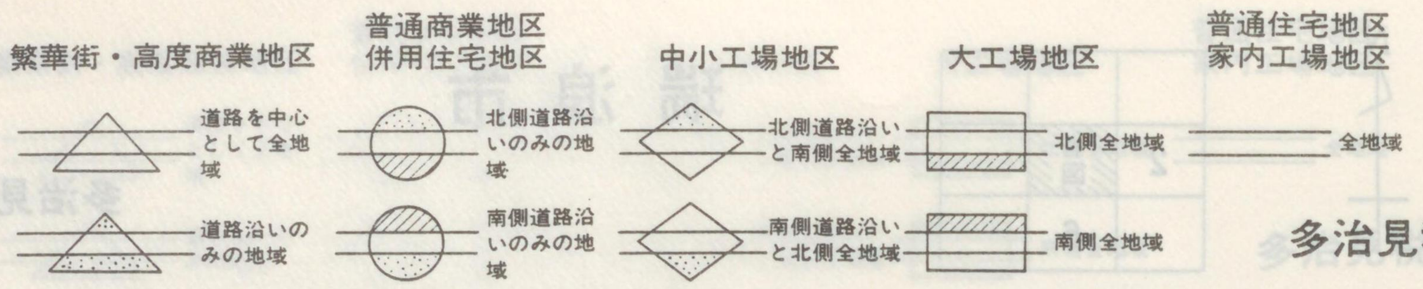
繁華街・高度商業地区
道路を中心として全地域
道路沿いのみの地域
普通商業地区
併用住宅地区
北側道路沿いのみの地域
南側道路沿いのみの地域
中小工場地区
北側道路沿いと南側全地域
南側道路沿いと北側全地域
大工場地区
北側全地域
南側全地域
普通住宅地区
家内工場地区
全地域

4

多治見税務署

瑞浪市

4

多治見税務署

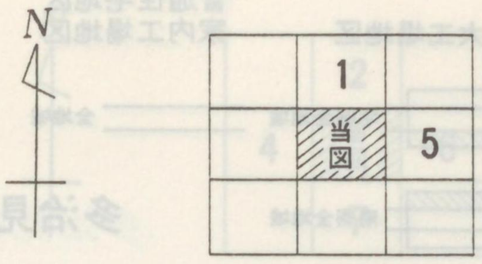

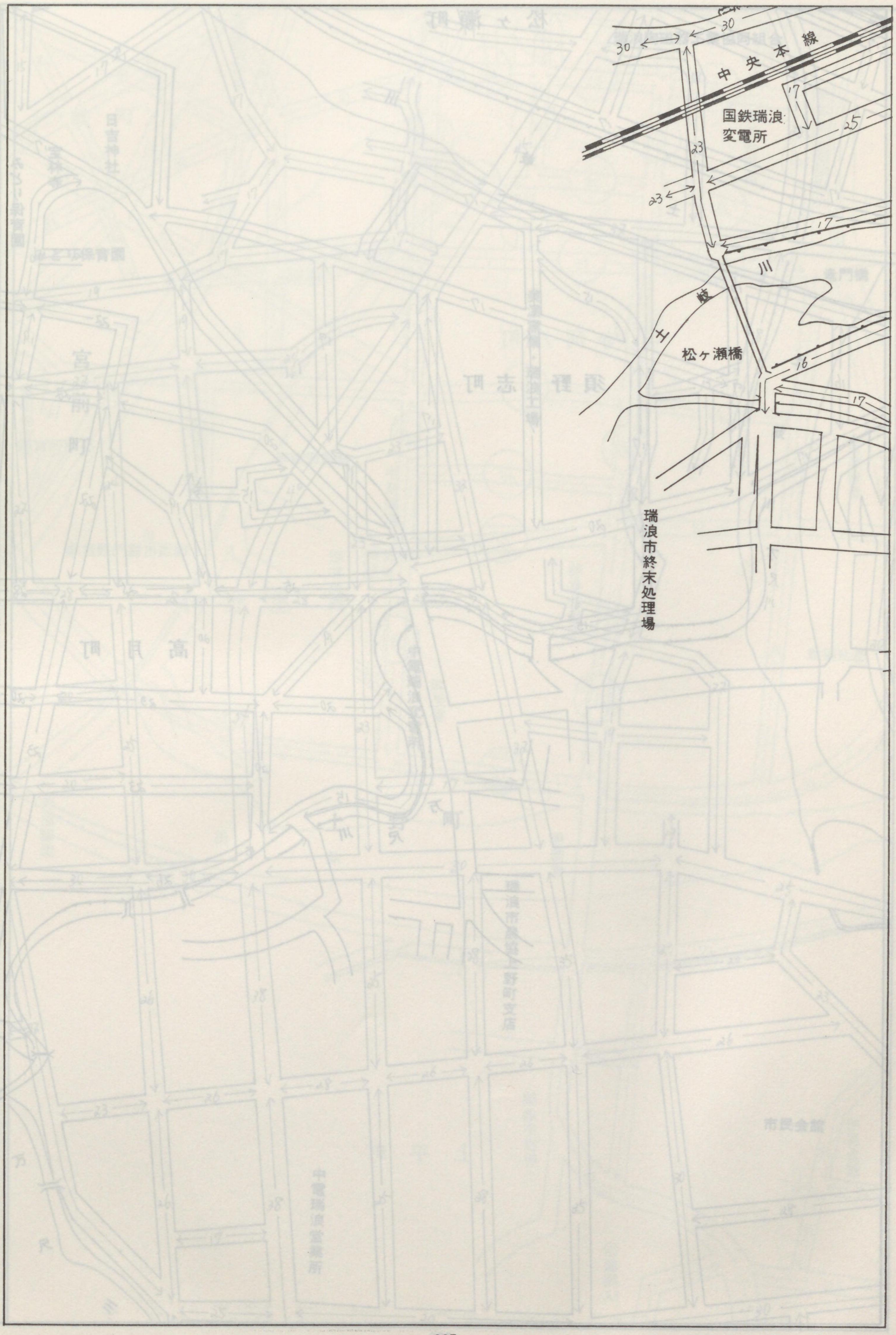

5

多治見税務署

繁華街・高度商業地区	普通商業地区 併用住宅地区	中小工場地区	大工場地区	普通住宅地区 家内工場地区
道路を中心として全地域	北側道路沿いのみの地域	北側道路沿いと南側全地域	北側全地域	全地域
道路沿いのみの地域	南側道路沿いのみの地域	南側道路沿いと北側全地域	南側全地域	

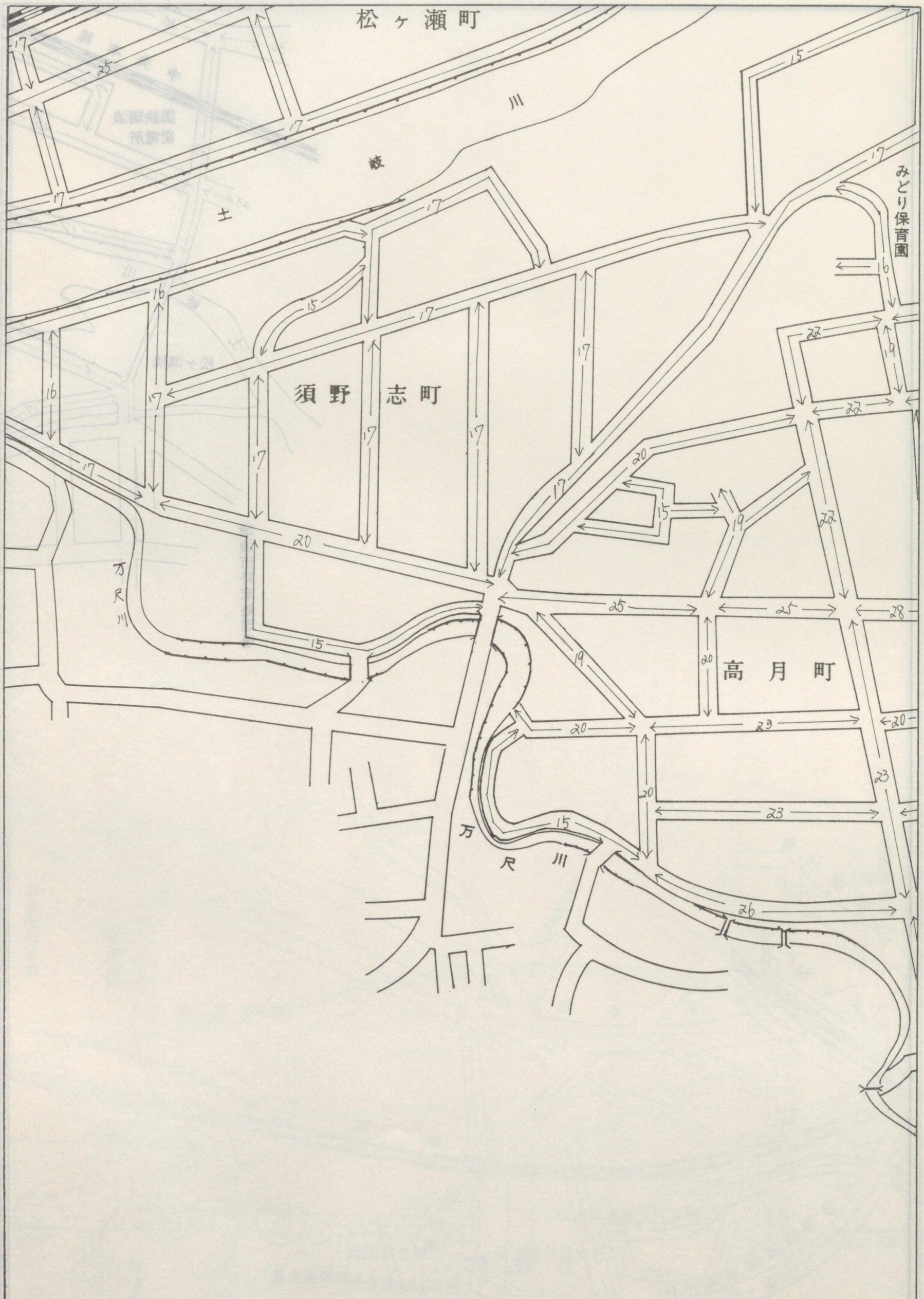

瑞浪市　5

多治見税務署

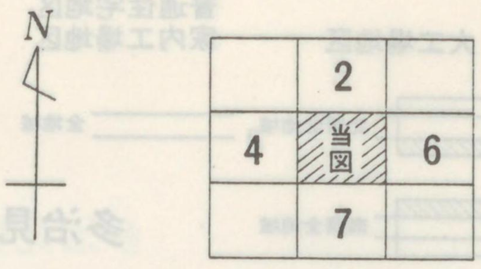
N
2
4
当図
6
7

瑞浪陶磁器工業協同組合
日吉神社
宝林寺
みどり保育園
宮前町
美濃窯業・瑞浪工場
竜門橋
土岐川
中電瑞浪変電所
上野町
瑞浪市農協上野町支店
市民会館
中電瑞浪営業所
万尺川

繁華街・高度商業地区
普通商業地区
併用住宅地区
中小工場地区
大工場地区
普通住宅地区
家内工場地区

道路を中心として全地域
道路沿いのみの地域
北側道路沿いのみの地域
南側道路沿いのみの地域
北側道路沿いと南側全地域
南側道路沿いと北側全地域
北側全地域
南側全地域
全地域

6

多治見税務署

瑞浪商工信用組合
商工会議所
寺河戸町
東亜窯業
明星幼稚園
瑞浪精機
和光寮
昭和病院
修徳館道場
啓明保育園
瑞浪市龍門競技場
土岐町
明徳橋
土岐川
瑞浪市役所
上平町
市民会館
㈱製陶KK

瑞浪市

6

多治見税務署

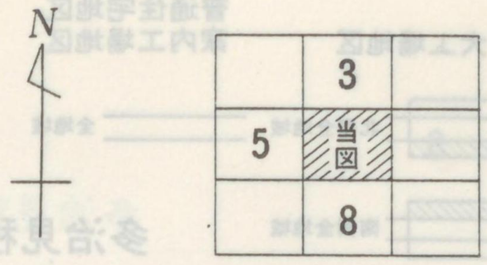

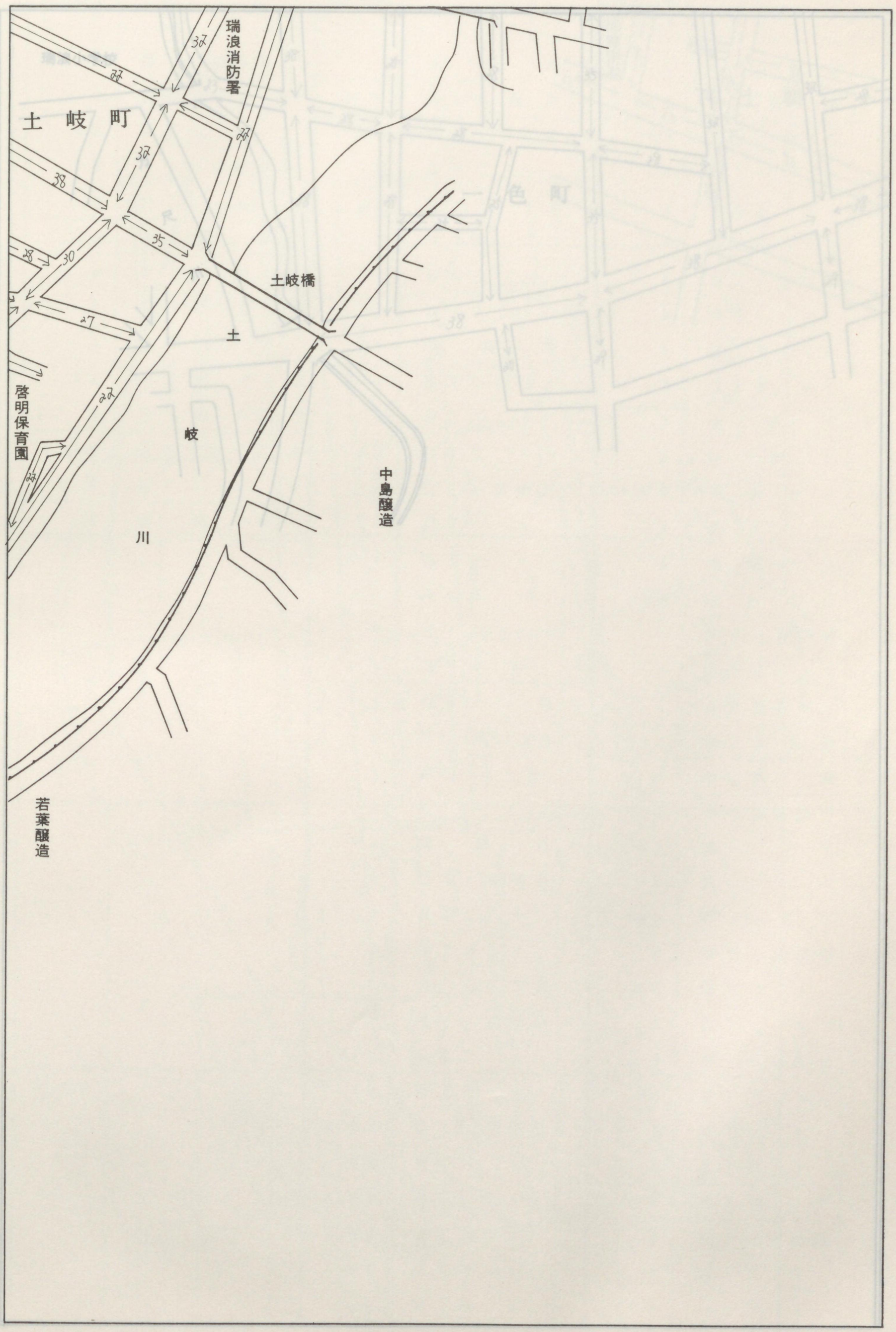

多治見税務署

繁華街・高度商業地区	普通商業地区 併用住宅地区	中小工場地区	大工場地区	普通住宅地区 家内工場地区
道路を中心として全地域	北側道路沿いのみの地域	北側道路沿いと南側全地域	北側全地域	全地域
道路沿いのみの地域	南側道路沿いのみの地域	南側道路沿いと北側全地域	南側全地域	

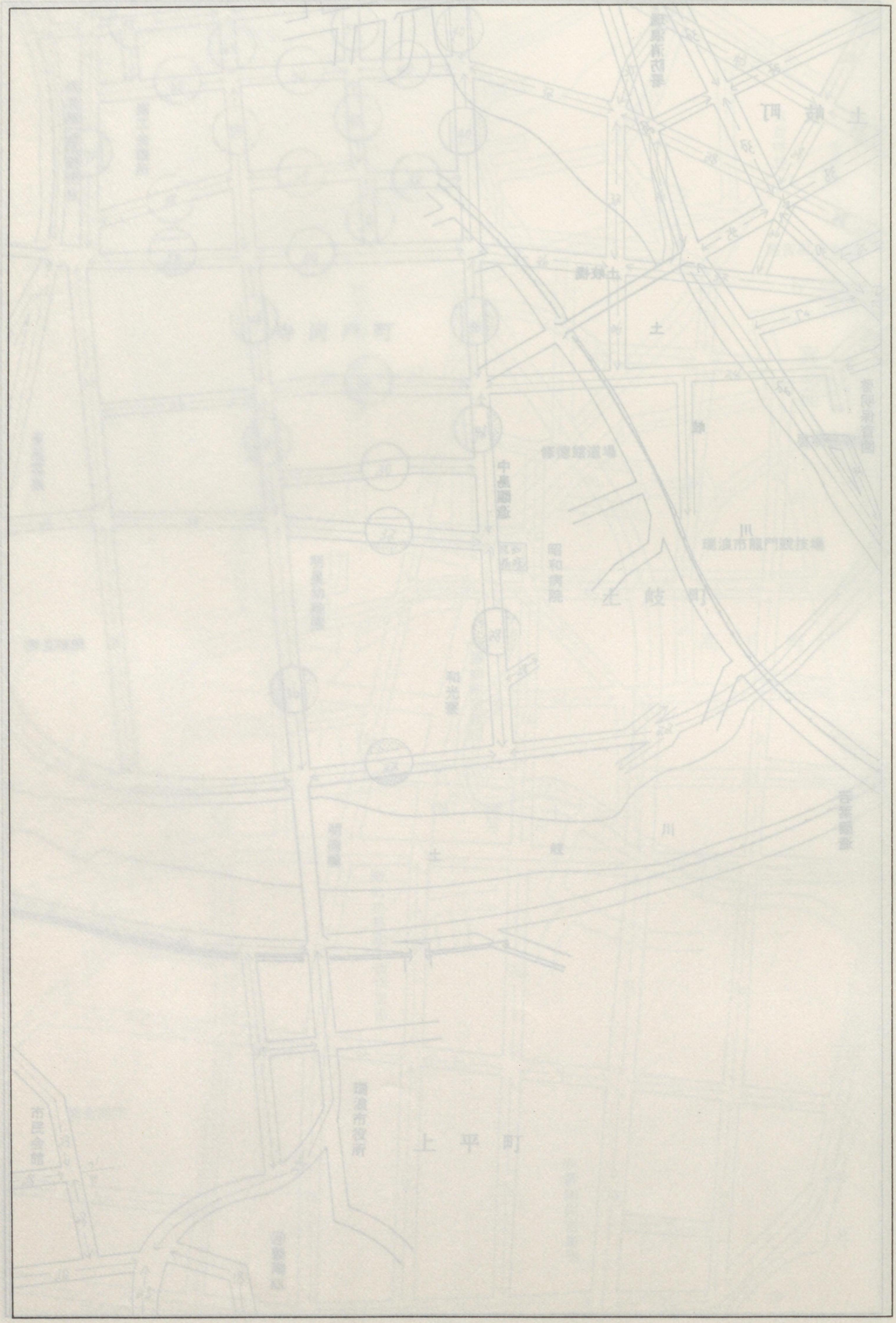

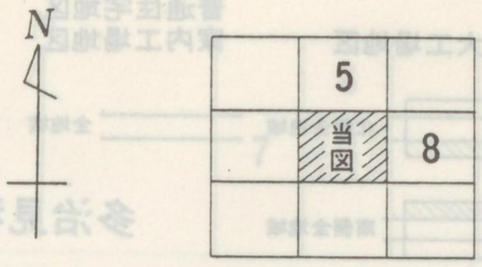

瑞浪市

7

多治見税務署

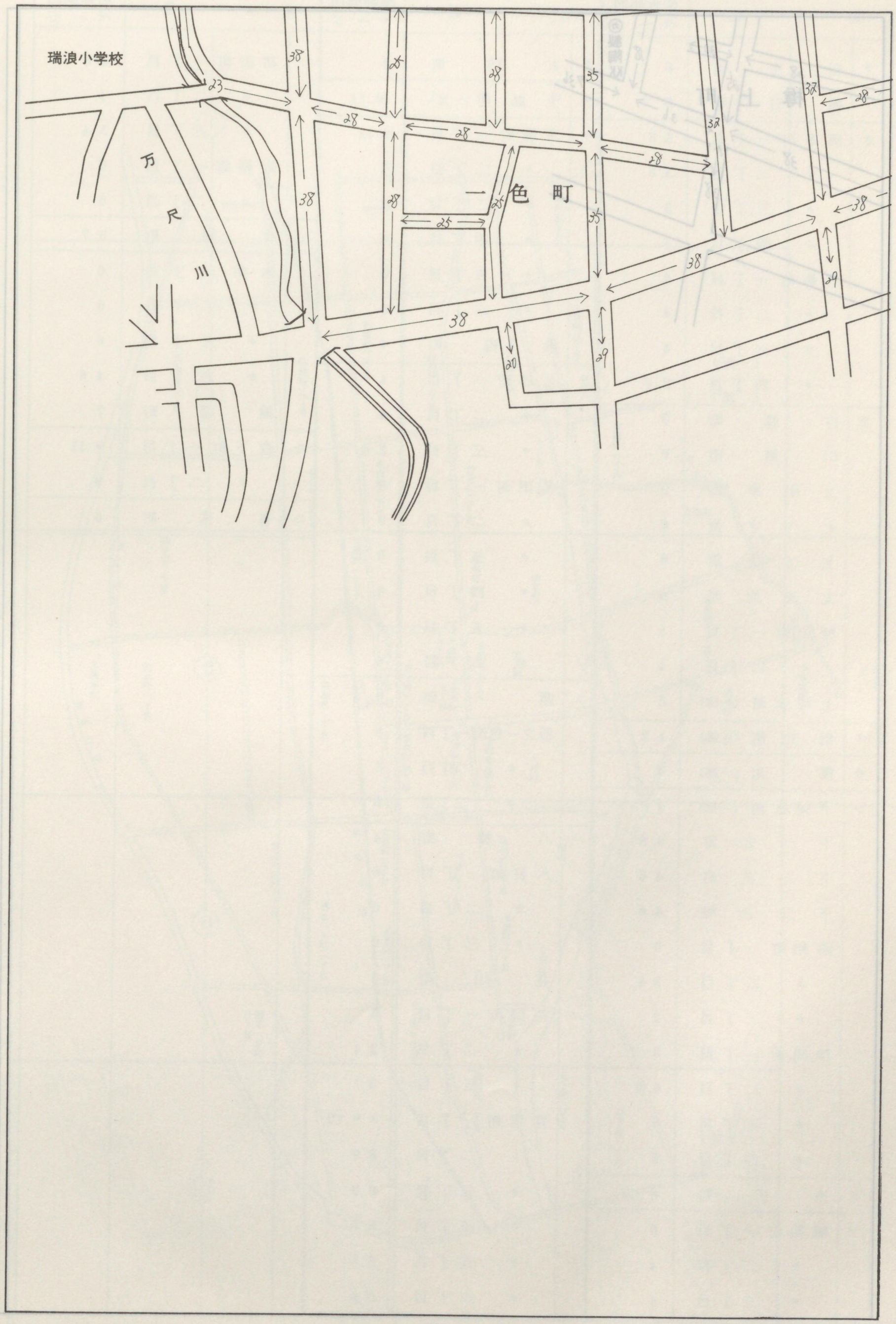

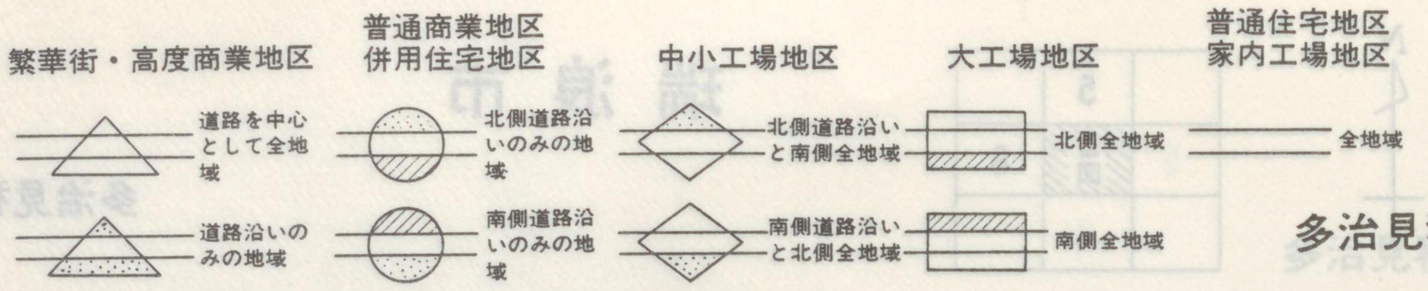
繁華街・高度商業地区
道路を中心として全地域
道路沿いのみの地域
普通商業地区
併用住宅地区
北側道路沿いのみの地域
南側道路沿いのみの地域
中小工場地区
北側道路沿いと南側全地域
南側道路沿いと北側全地域
大工場地区
北側全地域
南側全地域
普通住宅地区
家内工場地区
全地域

8

多治見税務署


㋕
製陶
KK
樽上町
28
20
18
25
36
36
38
38

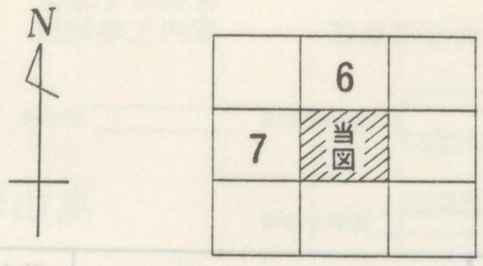

瑞浪市

8

多治見税務署

高山市町名索引

町名		路線価図ページ
ア	相生町	6
	朝日町	6
オ	岡本町一丁目	5.8
	〃 二丁目	3.5
	〃 三丁目	3
	〃 四丁目	3
	大新町一丁目	4
	〃 二丁目	4
	〃 三丁目（一部）	4
	〃 四丁目（一部）	2.4
カ	片原町	6
	川原町	9
	上川原町	9
	上一之町	6
	上二之町	6
	上三之町	6
	神田町一丁目	4
	〃 二丁目	4
	上岡本町（一部）	5
キ	桐生町（一部）	1.2
サ	桜町（一部）	4
シ	下岡本町（一部）	1
	下一之町	4.6
	下二之町	4.6
	下三之町	4.6
	昭和町一丁目	5
	〃 二丁目	3.5
	〃 三丁目	3
	神明町一丁目	9
	〃 二丁目	6.9
	〃 三丁目（一部）	6
	〃 四丁目	6
ス	末広町	6
ソ	総和町一丁目	6
	〃 二丁目	4
	〃 三丁目	4
タ	大門町	6
チ	千島町（一部）	10.11
テ	天満町一丁目	9.11
	〃 二丁目	9
	〃 三丁目	9
	〃 四丁目	6
	〃 五丁目	6
	〃 六丁目	6
	鉄砲町	4
ナ	七日町一丁目	4
	〃 二丁目	4
	〃 三丁目	2.4
	名田町一丁目	9
	〃 二丁目	9
	〃 三丁目	9
	〃 四丁目	6
	〃 五丁目	6
	〃 六丁目	6
ニ	西町	9
	西之一色町一丁目	8
	〃 二丁目	8
	〃 三丁目（一部）	8
ハ	八幡町	4
	八軒町一丁目	6
	〃 二丁目	6
	〃 三丁目	6
	花川町	6
	花岡町一丁目	5.
	〃 二丁目	3.4
	〃 三丁目	3
	花里町一丁目	8.9.10
	〃 二丁目	8.9
	〃 三丁目	8.9
	〃 四丁目	5.6
	〃 五丁目	5.6
	〃 六丁目	5.6
ハ	初田町一丁目	4.6
	〃 二丁目	4
	〃 三丁目	3.4
	馬場町一丁目	6
	〃 二丁目	6
フ	吹屋町	6.7
ホ	本町一丁目	6
	〃 二丁目	6
	〃 三丁目	6
	〃 四丁目	4.6
	堀端町	7
モ	森下町一丁目	9.11
	〃 二丁目	9
ユ	有楽町	6

高山市

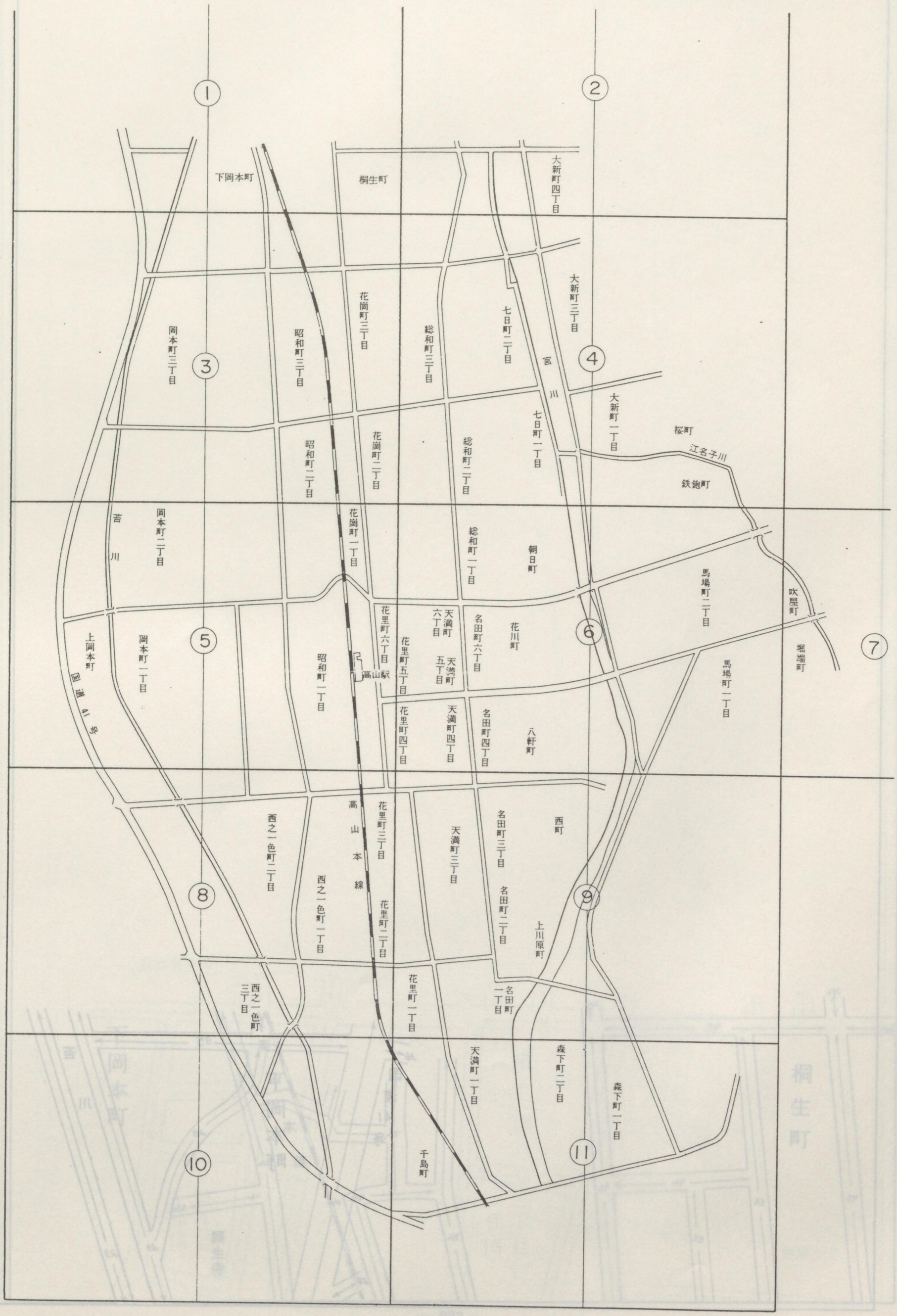
①
②
③
④
⑤
⑥
⑦
⑧
⑨
⑩
⑪
下岡本町
桐生町
大新町四丁目
大新町三丁目
大新町一丁目
岡本町三丁目
昭和町三丁目
花岡町三丁目
総和町三丁目
七日町二丁目
七日町一丁目
宮川
桜町
江名子川
鉄鉋町
岡本町二丁目
昭和町二丁目
花岡町二丁目
総和町二丁目
花岡町一丁目
総和町一丁目
朝日町
若川
馬場町二丁目
吹屋町
堀端町
馬場町一丁目
上岡本町
岡本町一丁目
昭和町一丁目
花里町六丁目
天満町六丁目
天満町五丁目
名田町六丁目
花川町
花里町五丁目
高山駅
花里町四丁目
天満町四丁目
名田町四丁目
八軒町
西之一色町二丁目
西之一色町一丁目
高山本線
花里町三丁目
花里町二丁目
天満町三丁目
名田町三丁目
名田町二丁目
西町
上川原町
西之一色町三丁目
花里町一丁目
名田町一丁目
天満町一丁目
森下町二丁目
森下町一丁目
千島町

繁華街・高度商業地区

道路を中心として全地域

道路沿いのみの地域

普通商業地区
併用住宅地区

北側道路沿いのみの地域

南側道路沿いのみの地域

中小工場地区

北側道路沿いと南側全地域

南側道路沿いと北側全地域

大工場地区

北側全地域

南側全地域

普通住宅地区
家内工場地区

全地域

1

高山税務署

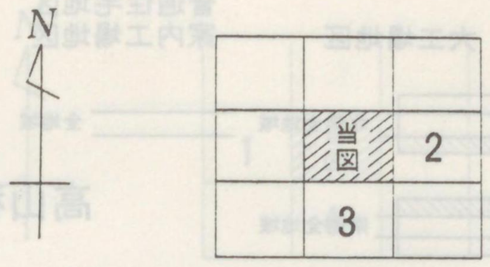

高山市

1

高山税務署

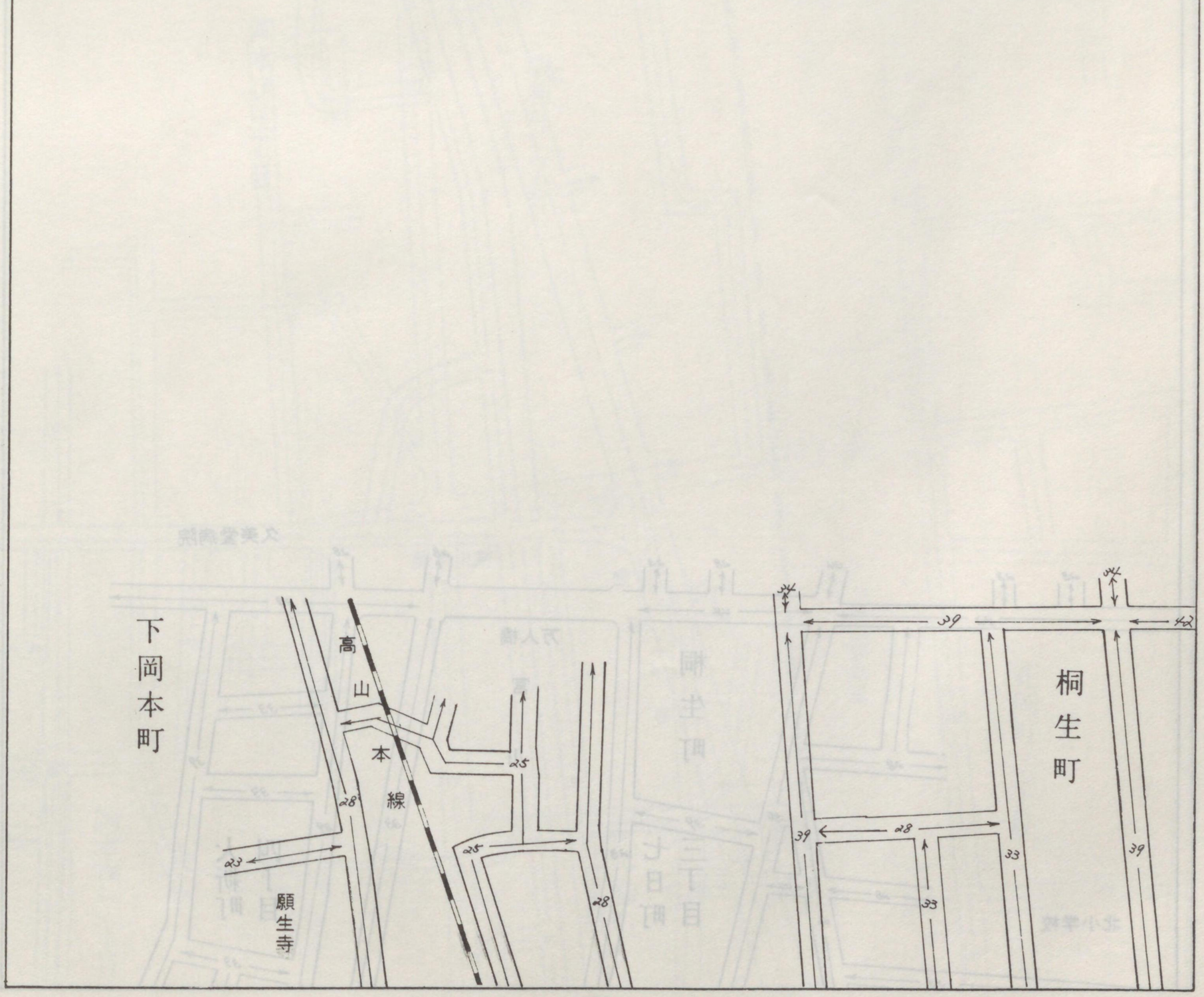

繁華街・高度商業地区
道路を中心として全地域
道路沿いのみの地域

普通商業地区
併用住宅地区
北側道路沿いのみの地域
南側道路沿いのみの地域

中小工場地区
北側道路沿いと南側全地域
南側道路沿いと北側全地域

大工場地区
北側全地域
南側全地域

普通住宅地区
家内工場地区
全地域

2

高山税務署

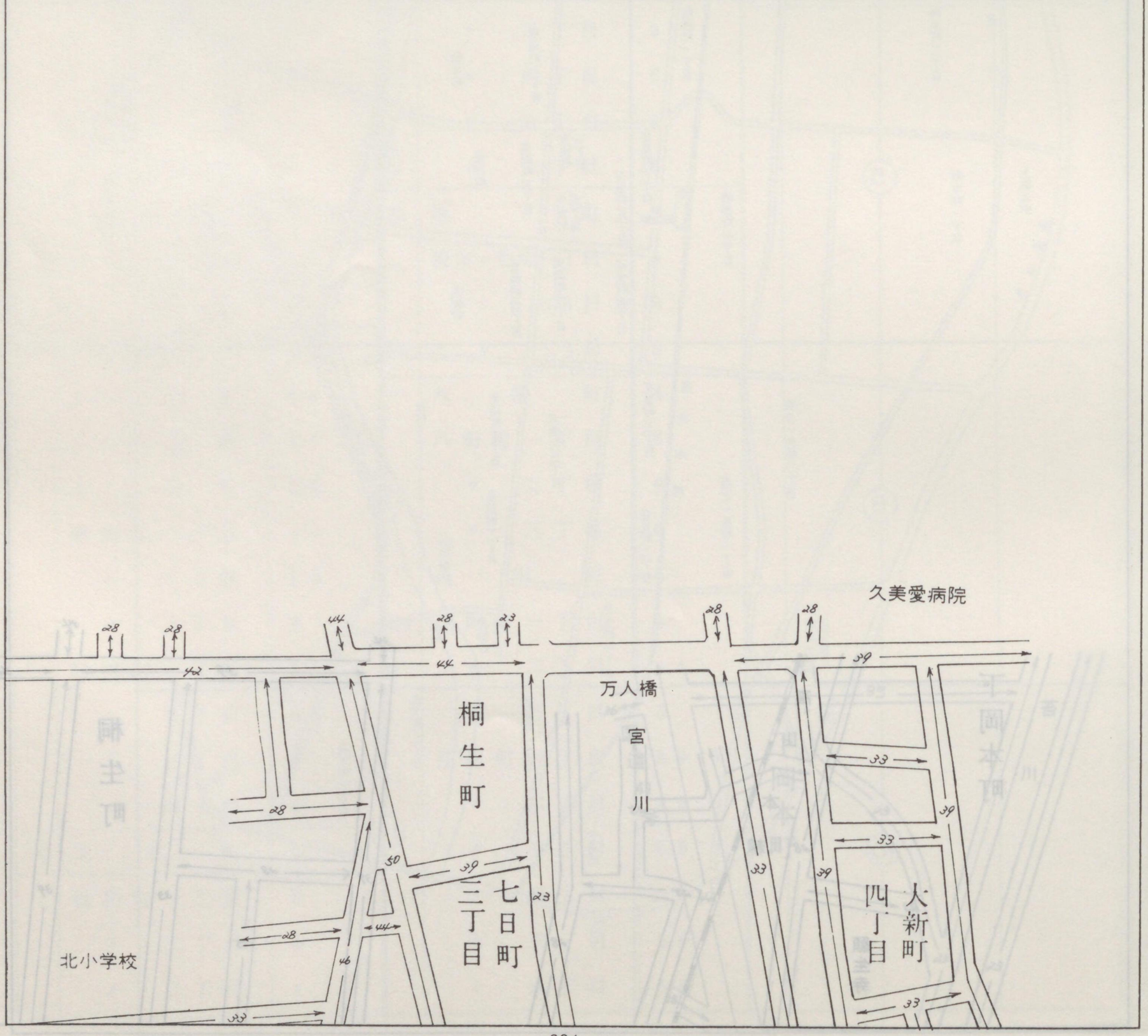

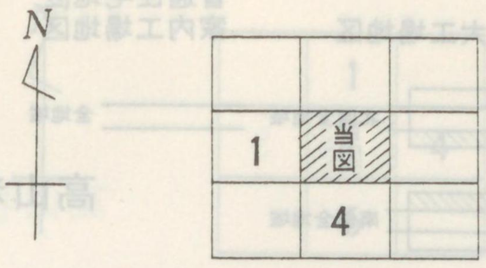

高山市

2

高山税務署

繁華街・高度商業地区
道路を中心として全地域
道路沿いのみの地域

普通商業地区
併用住宅地区
北側道路沿いのみの地域
南側道路沿いのみの地域

中小工場地区
北側道路沿いと南側全地域
南側道路沿いと北側全地域

大工場地区
北側全地域
南側全地域

普通住宅地区
家内工場地区
全地域

3

高山税務署

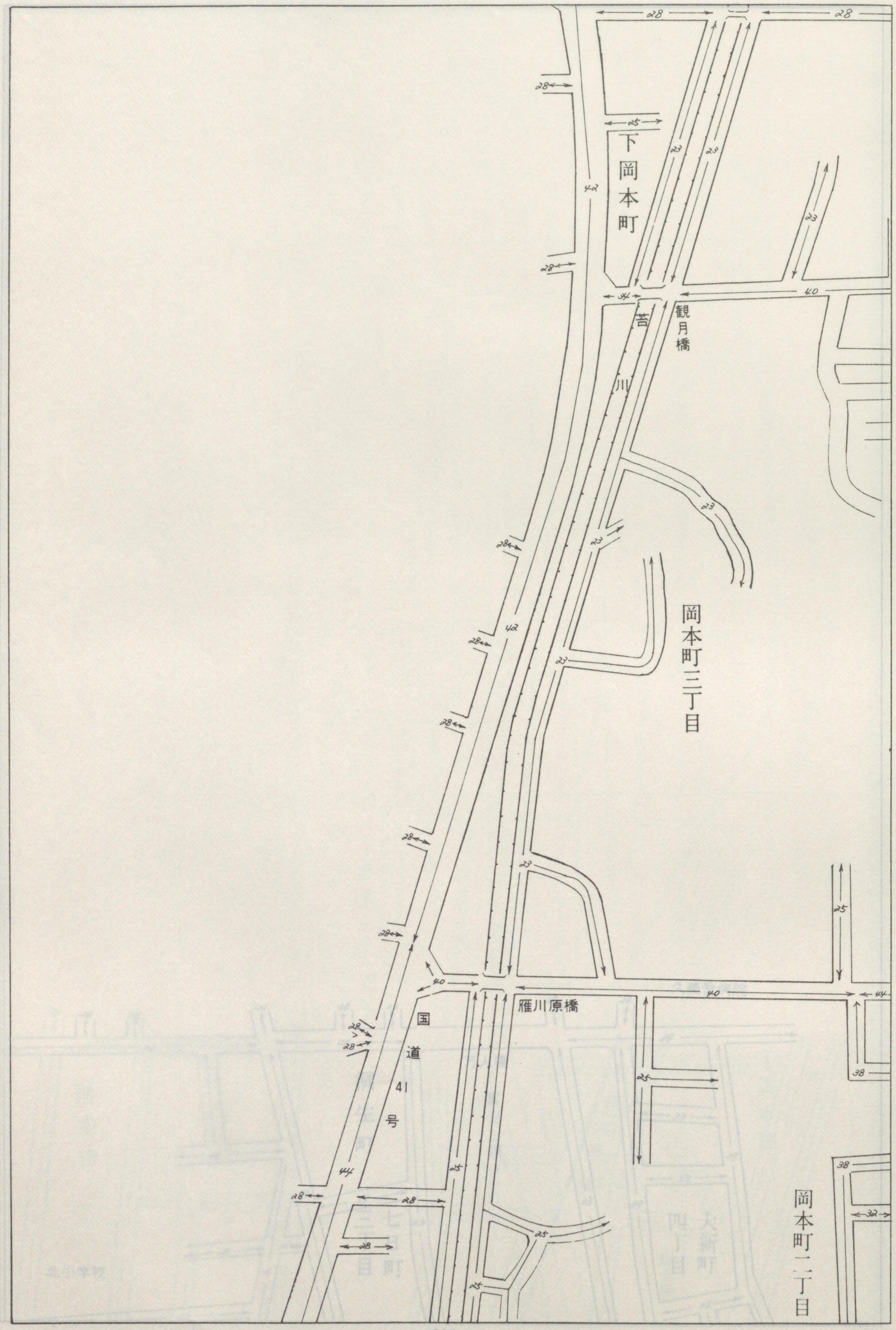

高山市

3

高山税務署

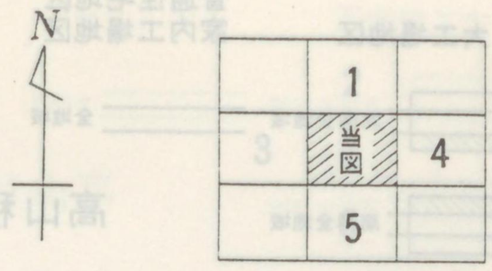

岡本町四丁目
高山本線
昭和町三丁目
昭和町二丁目
花岡町三丁目
初田町三丁目
高山警察署
花岡町二丁目

繁華街・高度商業地区
- 道路を中心として全地域
- 道路沿いのみの地域

普通商業地区
併用住宅地区
- 北側道路沿いのみの地域
- 南側道路沿いのみの地域

中小工場地区
- 北側道路沿いと南側全地域
- 南側道路沿いと北側全地域

大工場地区
- 北側全地域
- 南側全地域

普通住宅地区
家内工場地区
- 全地域

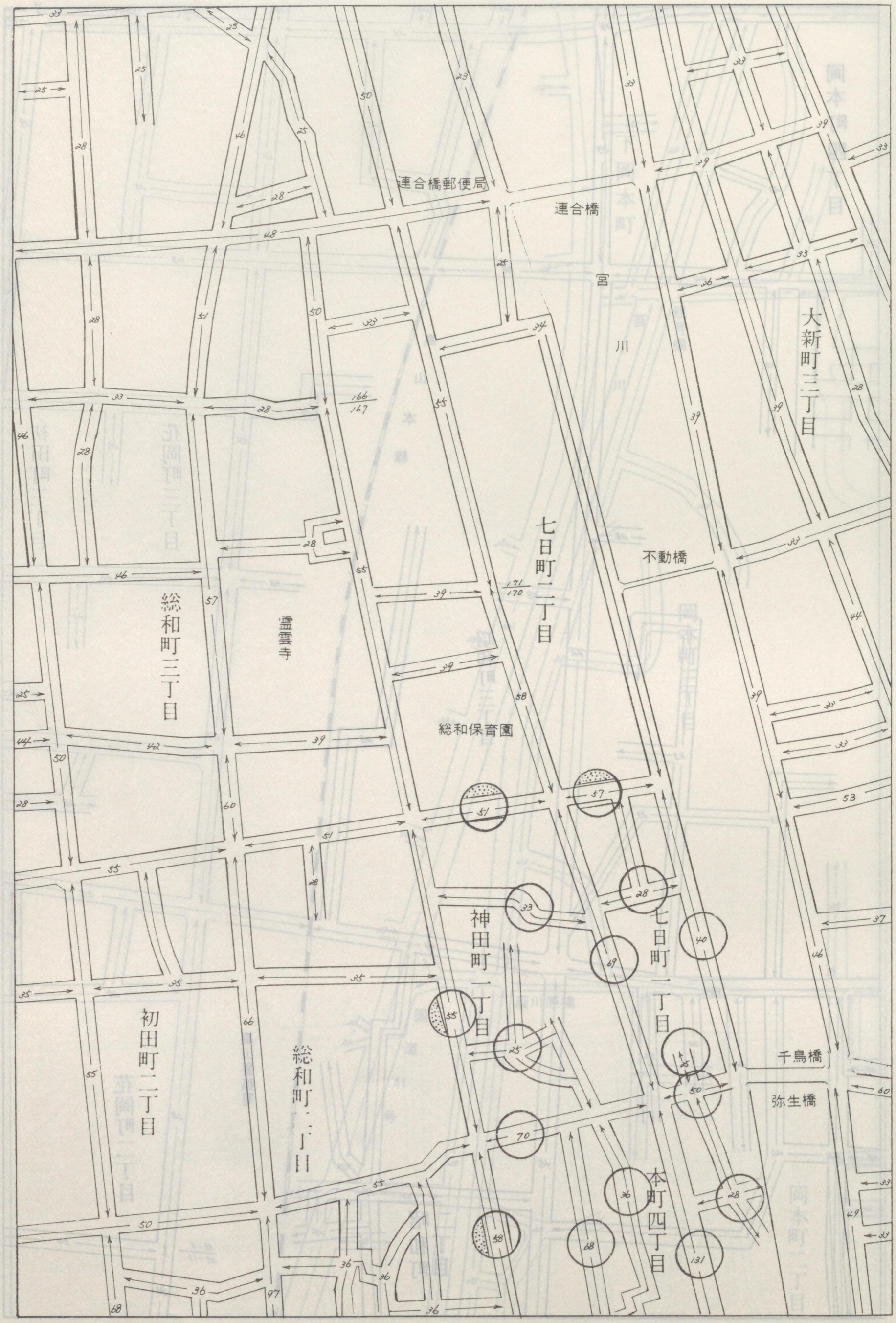

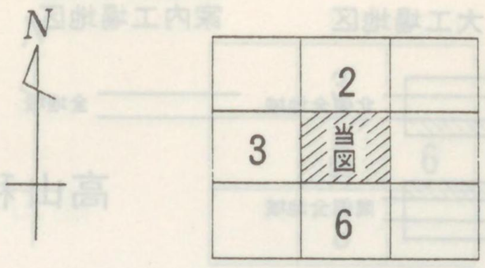
N
2
3
当図
6

高山市

4

高山税務署

大新町二丁目
八幡神社
屋台会館
大新町一丁目
八幡町
郵便局
八幡町
桜町
左京町
江名子川
下二之町
下一之町
下三之町
鉄砲町

繁華街・高度商業地区

道路を中心として全地域

道路沿いのみの地域

普通商業地区
併用住宅地区

北側道路沿いのみの地域

南側道路沿いのみの地域

中小工場地区

北側道路沿いと南側全地域

南側道路沿いと北側全地域

大工場地区

北側全地域

南側全地域

普通住宅地区
家内工場地区

全地域

5

高山税務署

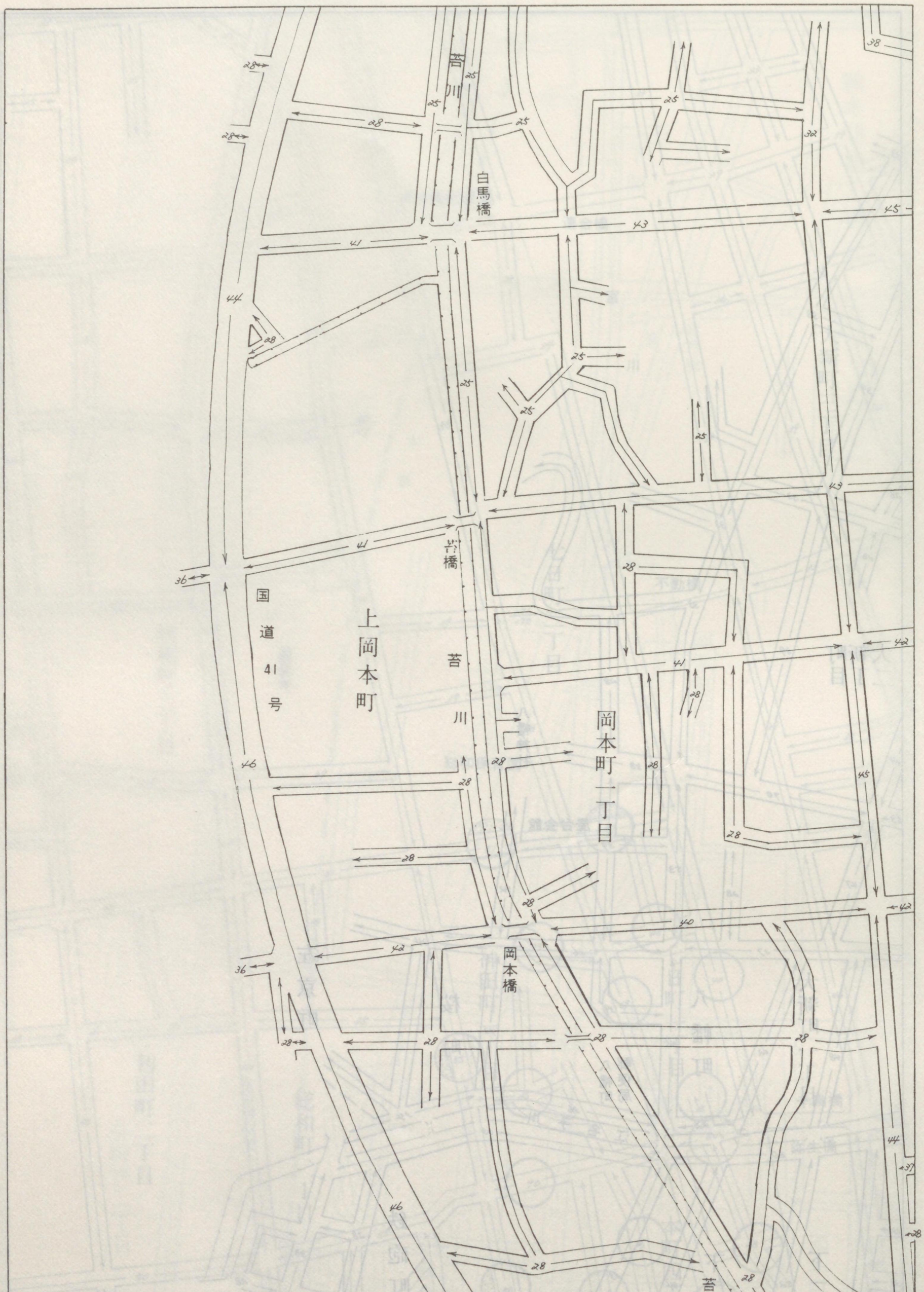

高山市

5

高山税務署

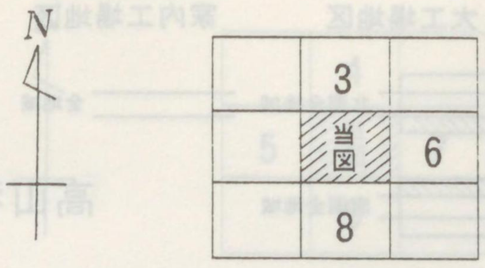
N
3
当図
6
8

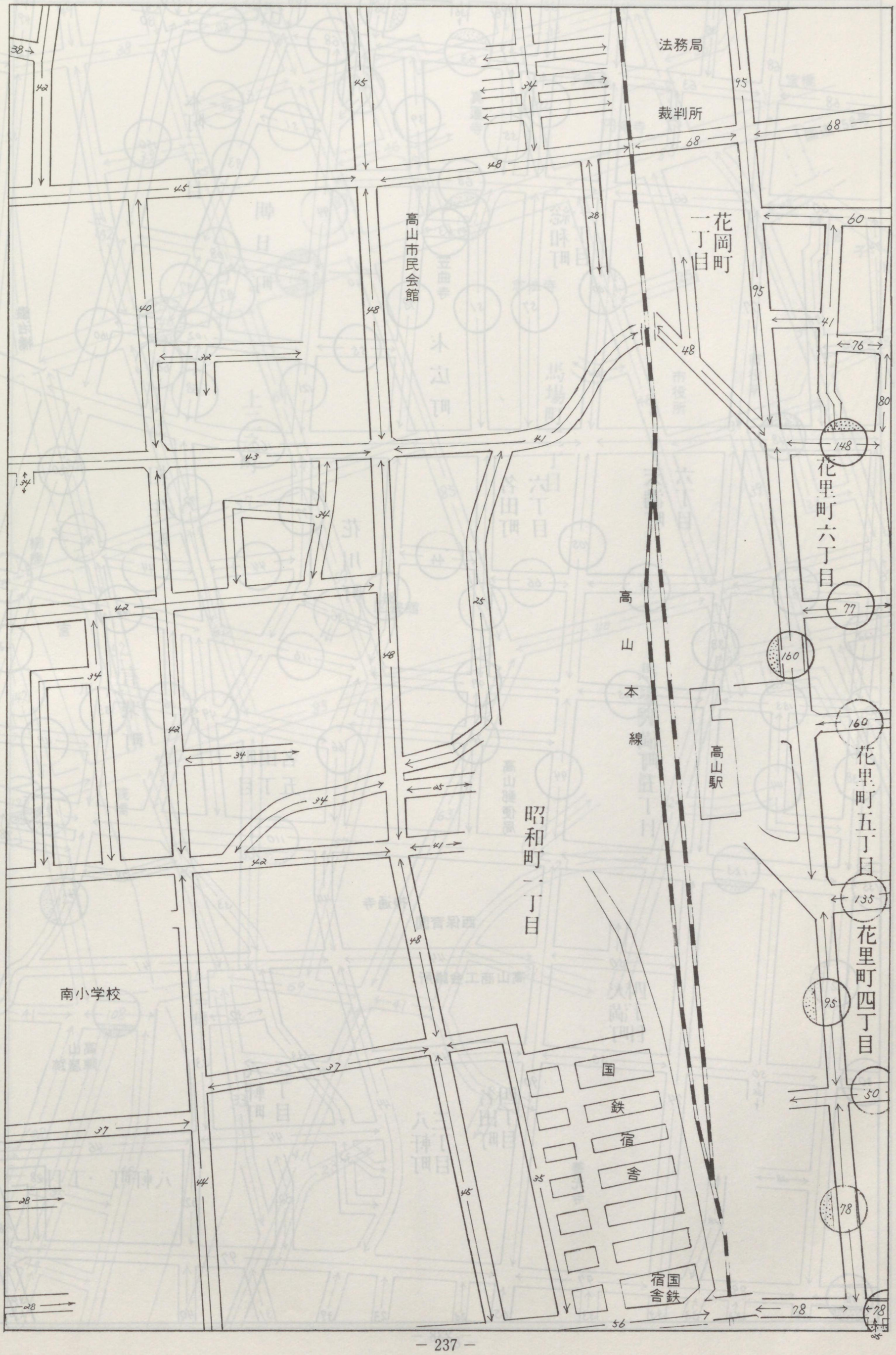
法務局
裁判所
高山市民会館
花岡町一丁目
花里町六丁目
花里町五丁目
花里町四丁目
高山本線
高山駅
昭和町一丁目
南小学校
国鉄宿舎
国鉄宿舎

高山税務署

繁華街・高度商業地区
普通商業地区
併用住宅地区
中小工場地区
大工場地区
普通住宅地区
家内工場地区

道路を中心として全地域
北側道路沿いのみの地域
北側道路沿いと南側全地域
北側全地域
全地域
道路沿いのみの地域
南側道路沿いのみの地域
南側道路沿いと北側全地域
南側全地域

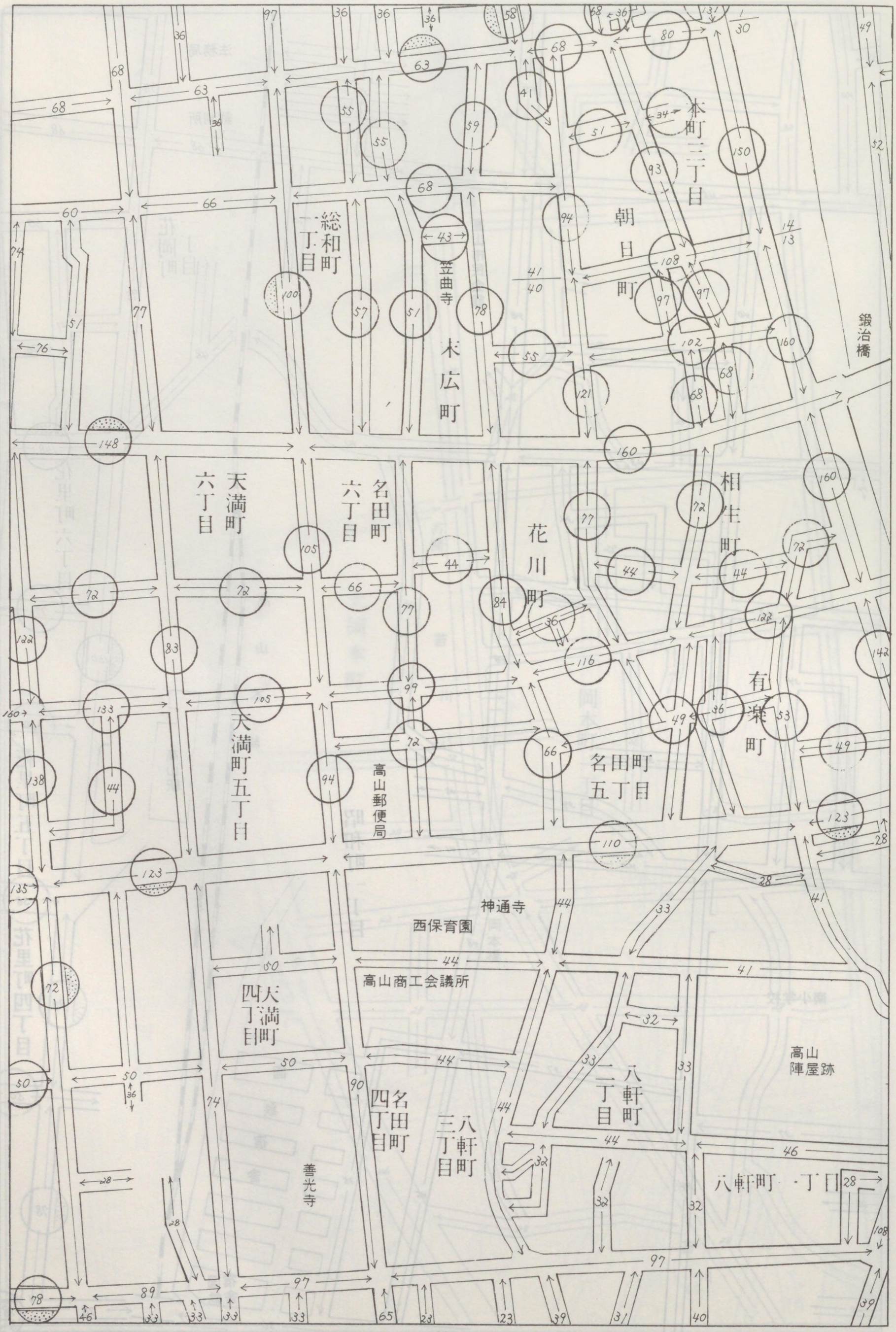

高山市　6

高山税務署

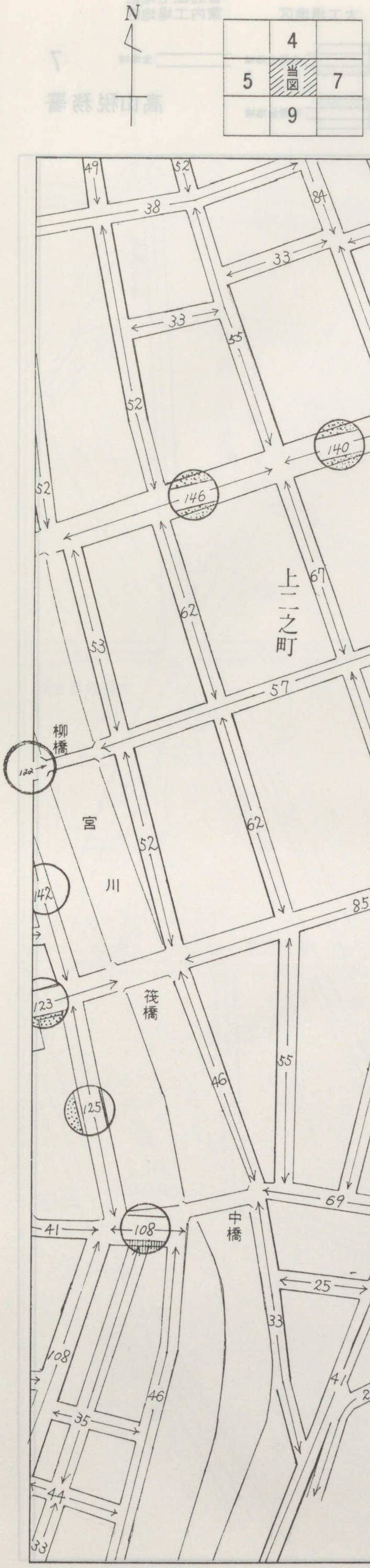
N
4
5
当図
7
9
真蓮寺
了泉寺
宝橋
円竜寺
国道158号
江名子川
念法寺
馬場町二丁目
上二之町
市役所
市役所
図書館
馬場町一丁目
柳橋
宮川
筏橋
中橋

繁華街・高度商業地区
道路を中心として全地域
道路沿いのみの地域

普通商業地区
併用住宅地区
北側道路沿いのみの地域
南側道路沿いのみの地域

中小工場地区
北側道路沿いと南側全地域
南側道路沿いと北側全地域

大工場地区
北側全地域
南側全地域

普通住宅地区
家内工場地区
全地域

7

高山税務署

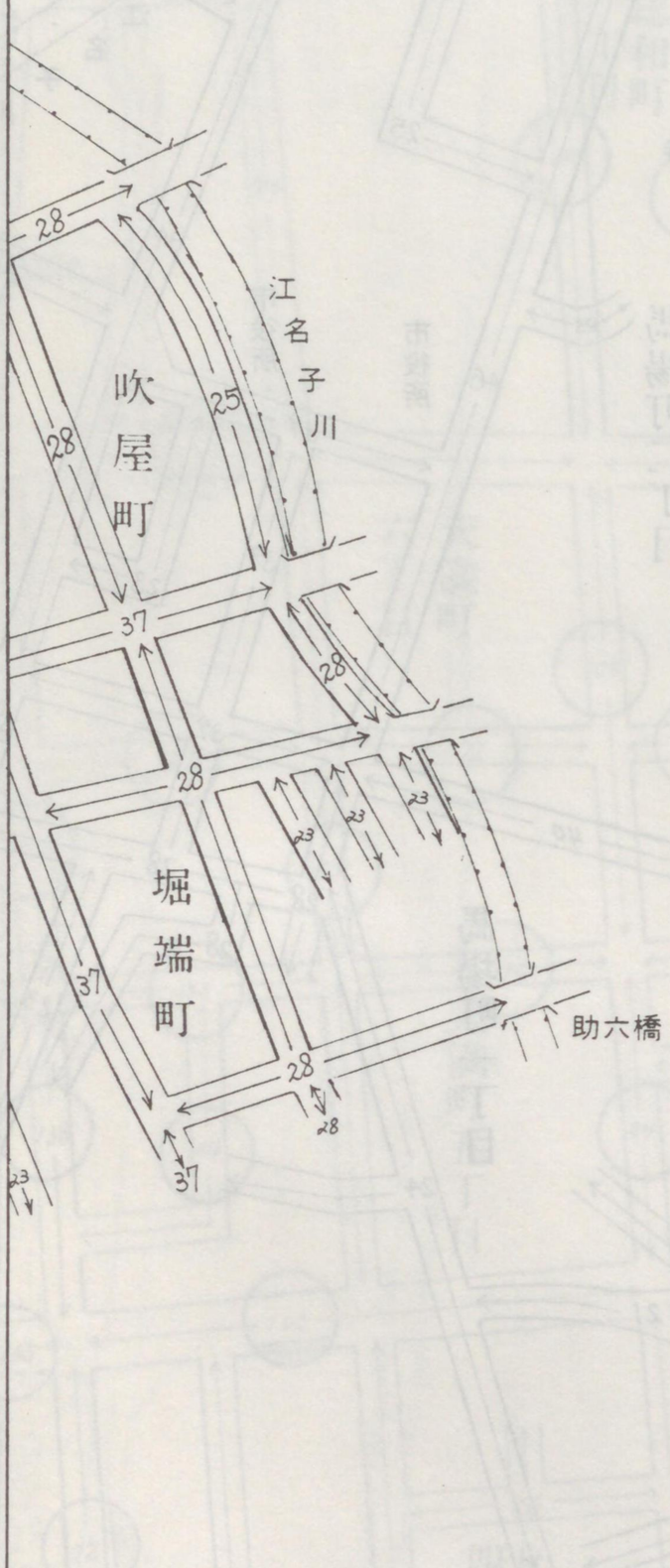

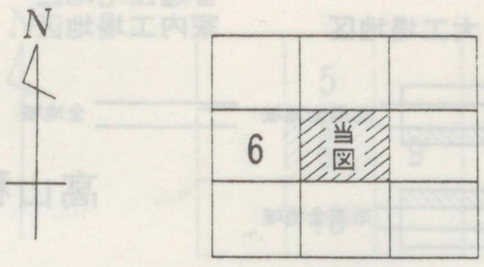

高山市

7

高山税務署

8

高山税務署

繁華街・高度商業地区
道路を中心として全地域
道路沿いのみの地域

普通商業地区
併用住宅地区
北側道路沿いのみの地域
南側道路沿いのみの地域

中小工場地区
北側道路沿いと南側全地域
南側道路沿いと北側全地域

大工場地区
北側全地域
南側全地域

普通住宅地区
家内工場地区
全地域

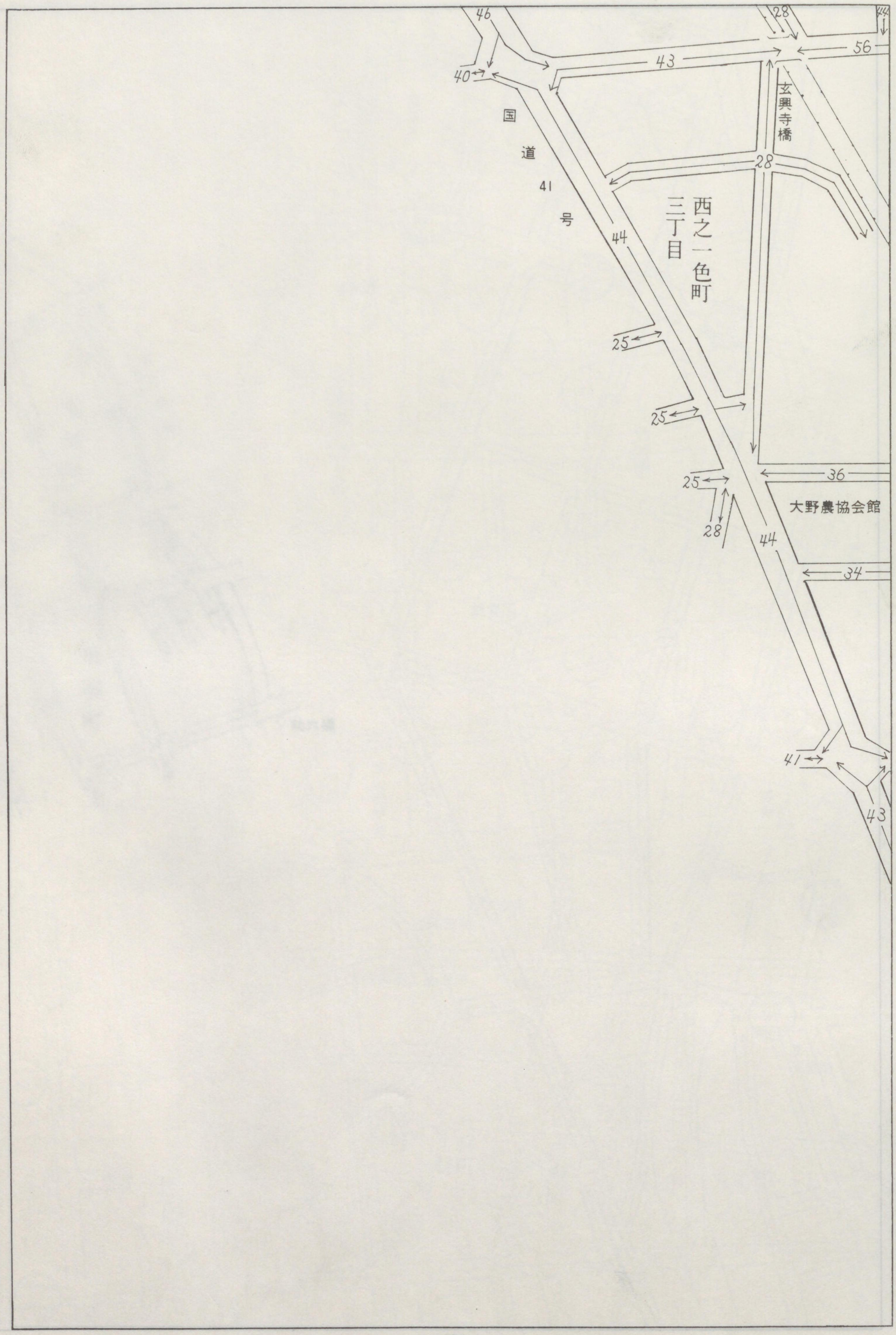

高山市

8

高山税務署

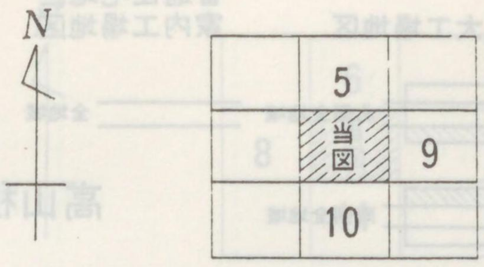
N
5
当図
9
10

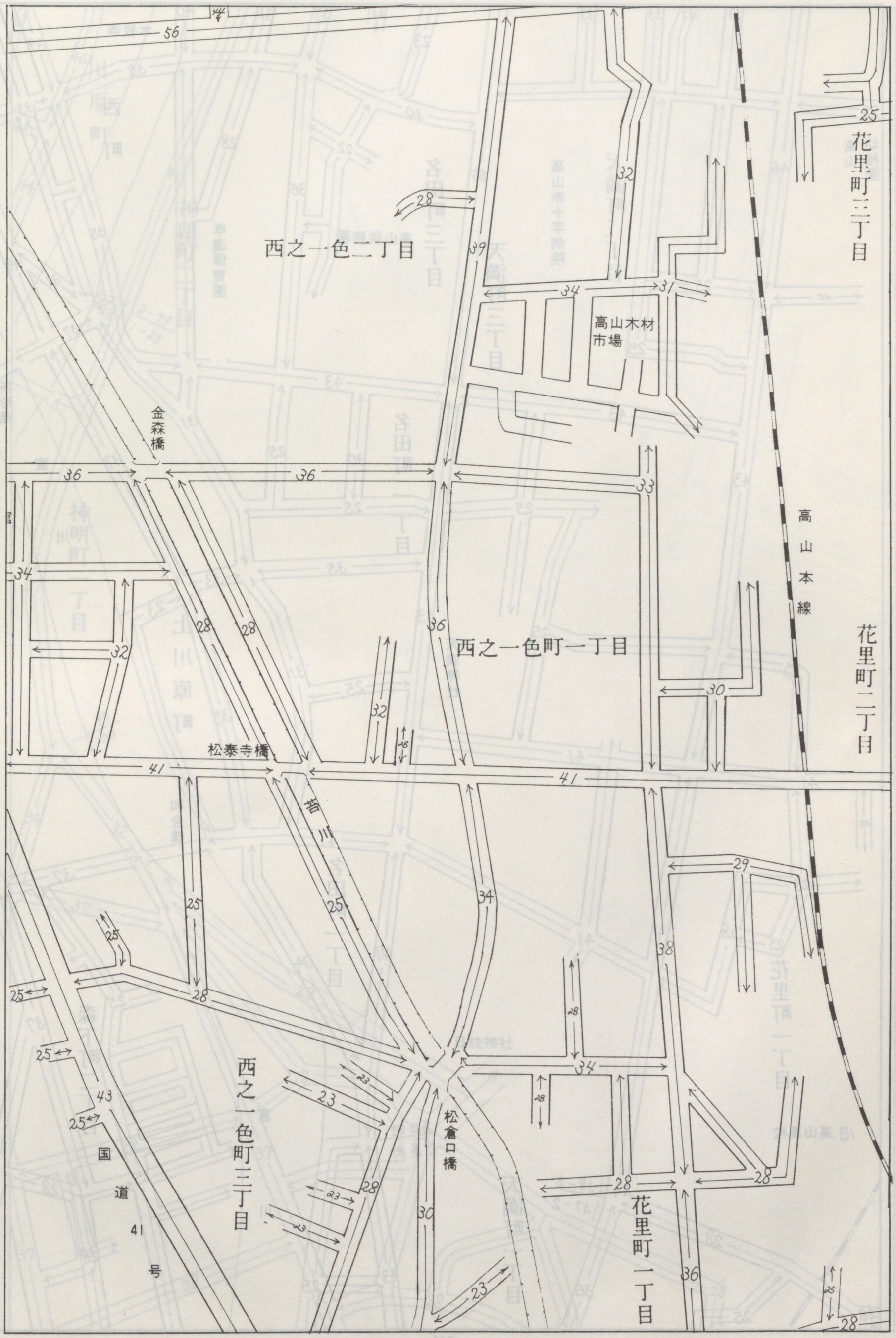
西之一色二丁目
高山木材市場
金森橋
西之一色町一丁目
高山本線
花里町三丁目
花里町二丁目
松泰寺橋
西之一色町三丁目
松倉口橋
花里町一丁目
国道41号

繁華街・高度商業地区
道路を中心として全地域
道路沿いのみの地域

普通商業地区
併用住宅地区
北側道路沿いのみの地域
南側道路沿いのみの地域

中小工場地区
北側道路沿いと南側全地域
南側道路沿いと北側全地域

大工場地区
北側全地域
南側全地域

普通住宅地区
家内工場地区
全地域

9

高山税務署

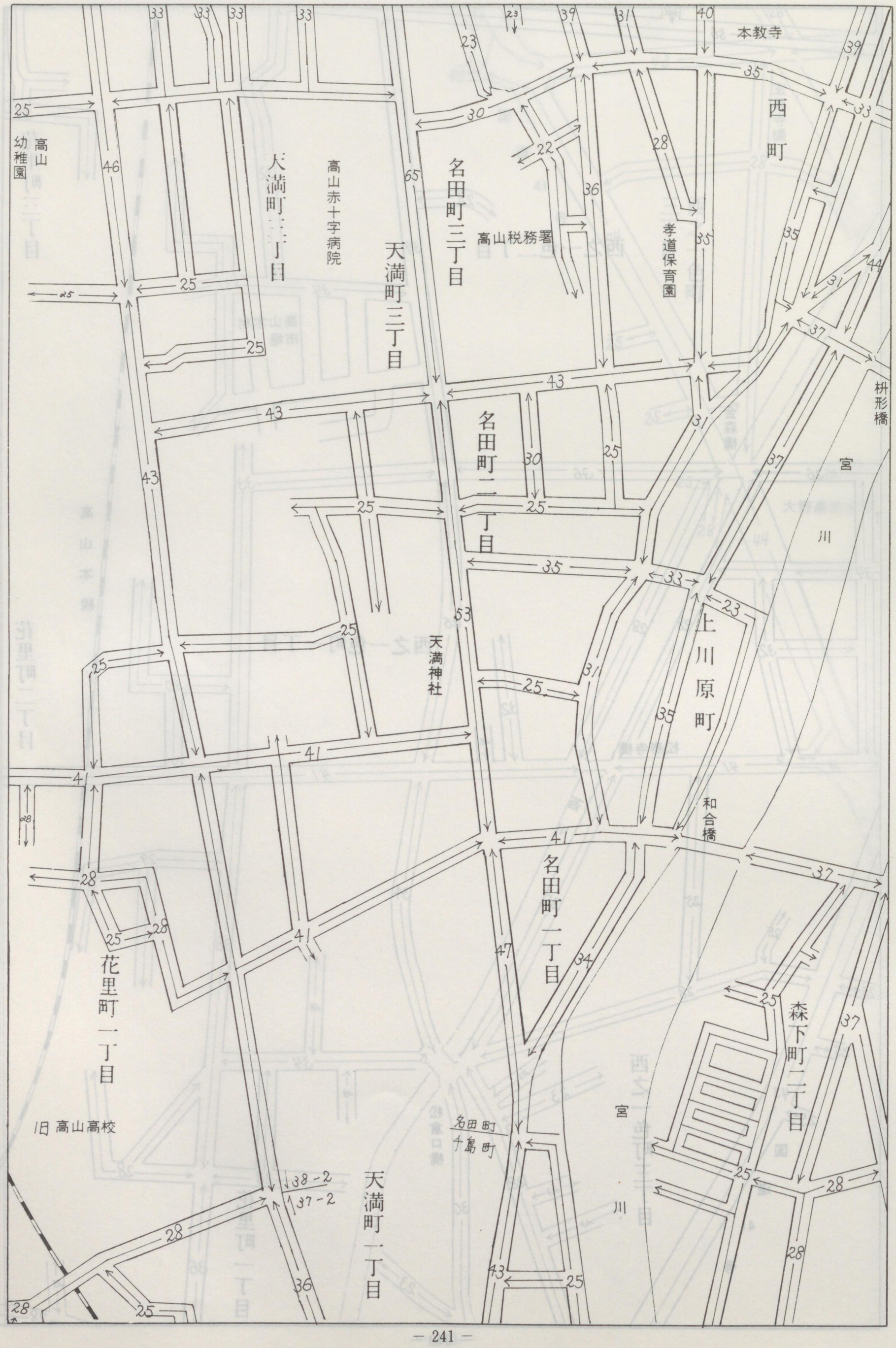

高山市

9

高山税務署

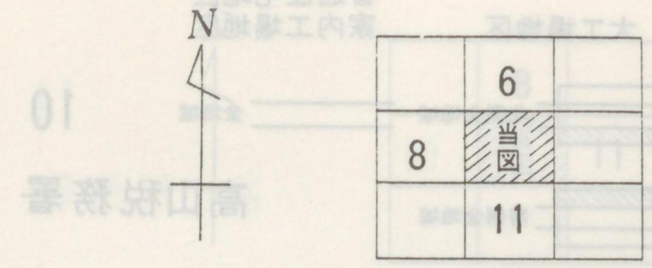
N
6
8
当図
11

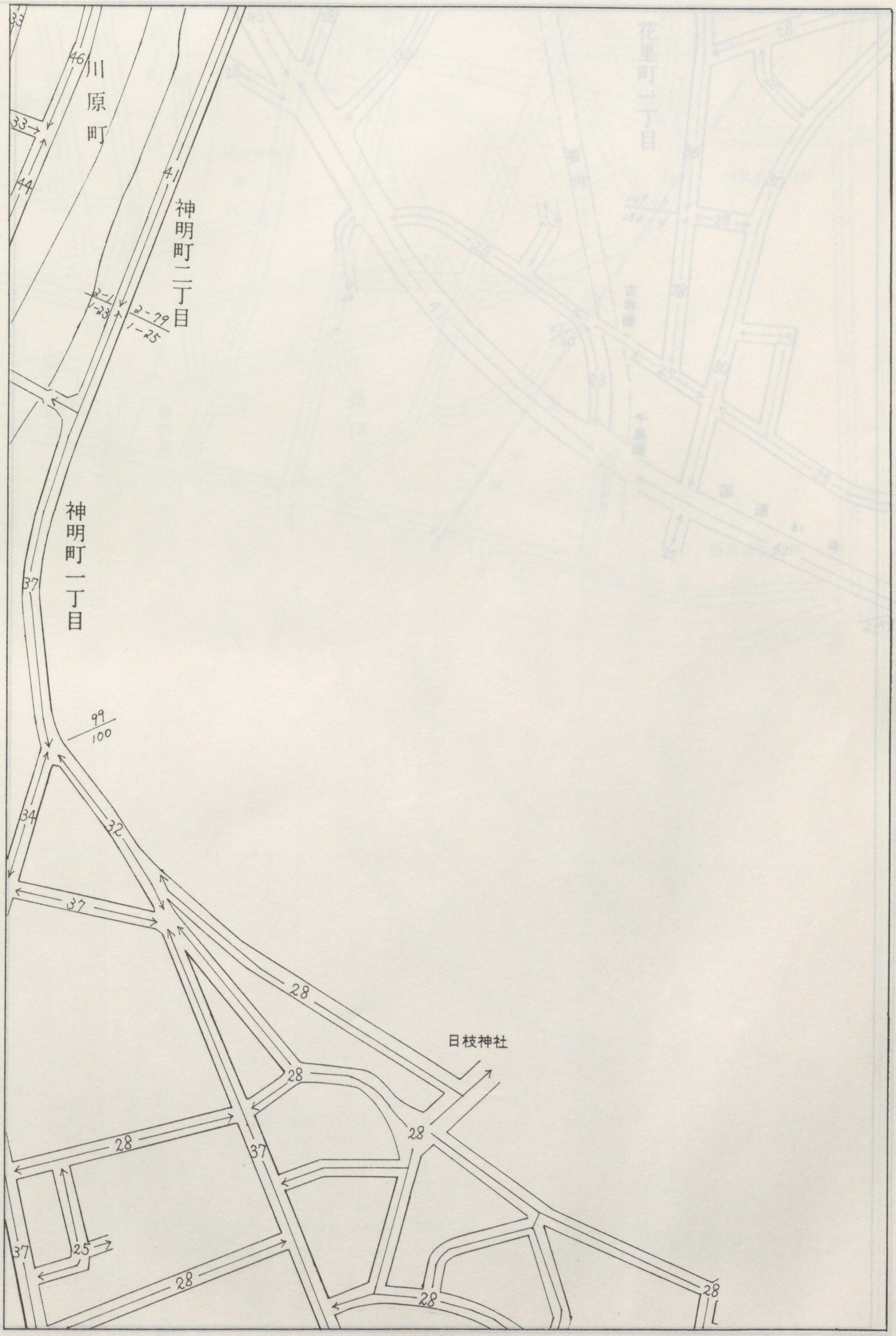
川原町
神明町二丁目
神明町一丁目
日枝神社
46
33
44
41
2-1
1-23
2-29
1-25
37
99
100
34
32
28
37
25

繁華街・高度商業地区

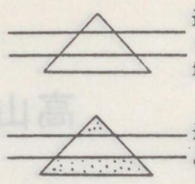

普通商業地区
併用住宅地区

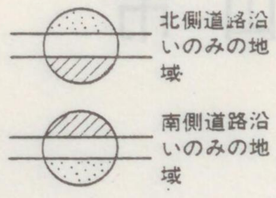

中小工場地区

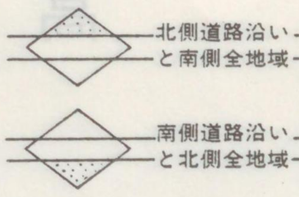

大工場地区

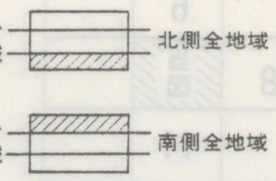

普通住宅地区
家内工場地区



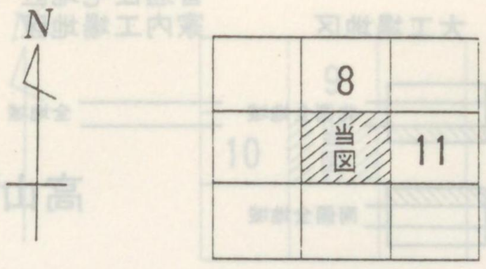
N
8
当図
11

高山市

10

高山税務署

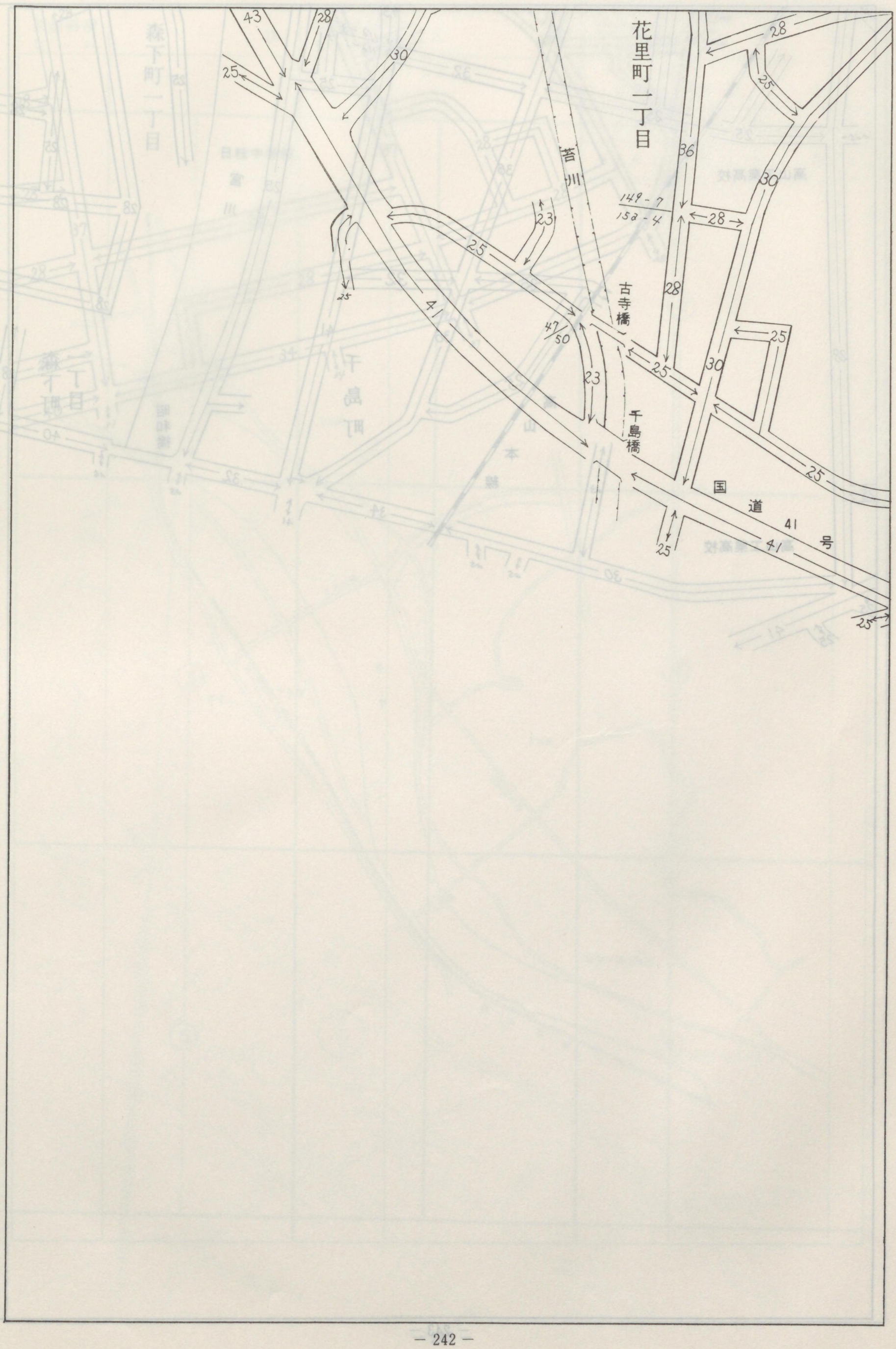
花里町一丁目
苔川
古寺橋
千島橋
国道41号
149-7
152-4
47/50
43
28
25
30
36
23
41

繁華街・高度商業地区

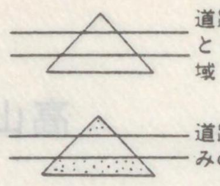

普通商業地区
併用住宅地区

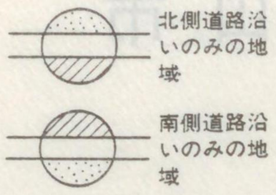

中小工場地区

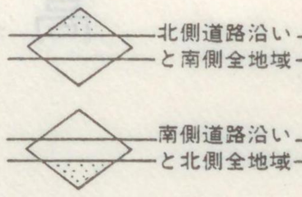

大工場地区

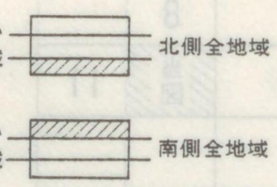

普通住宅地区
家内工場地区



11

高山税務署

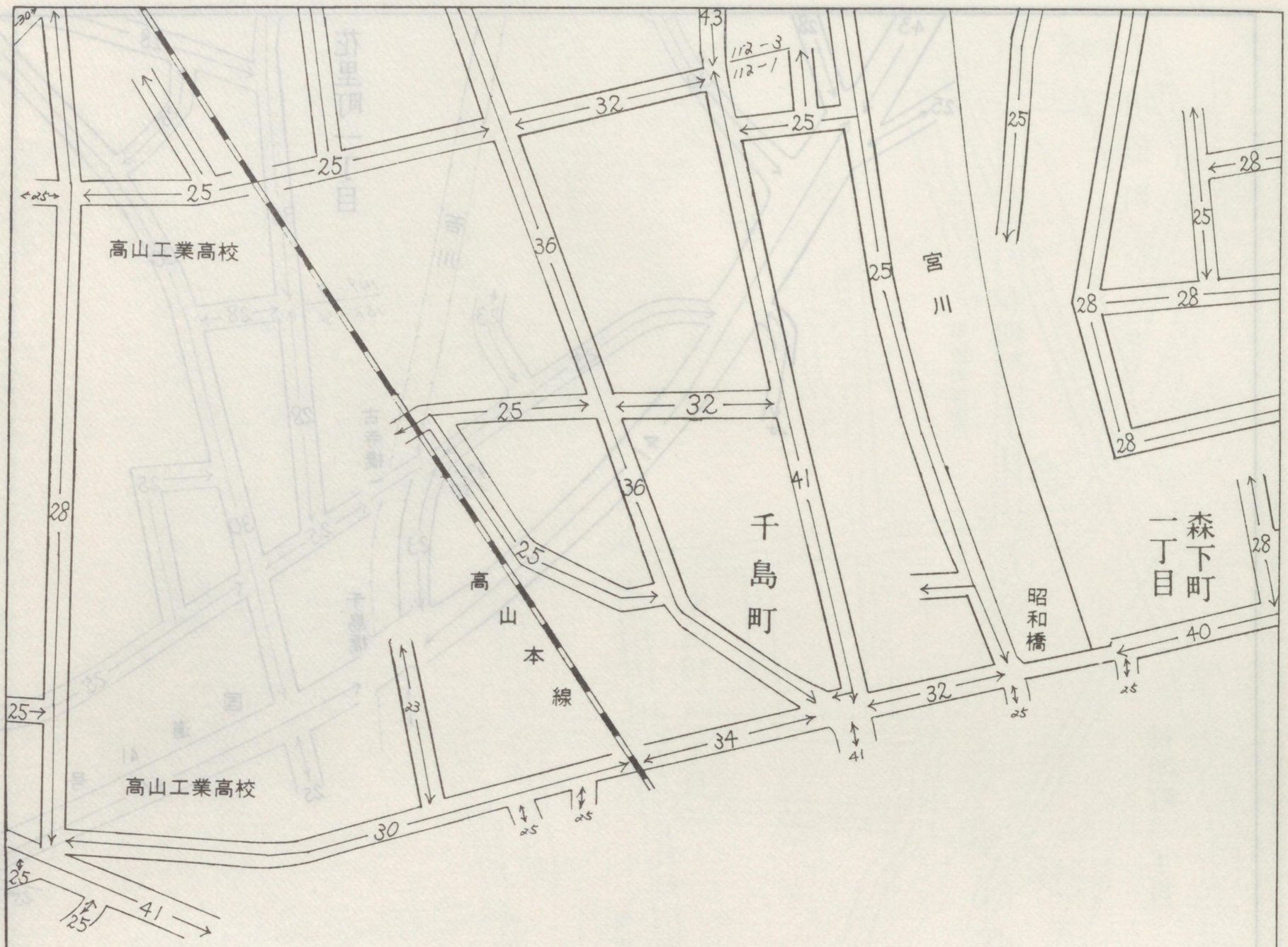

高山市

11

高山税務署

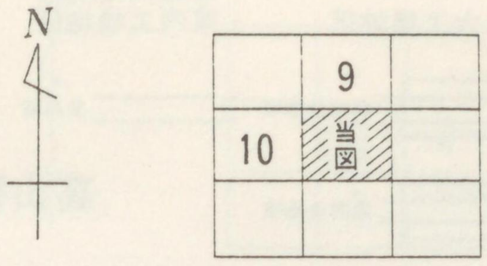

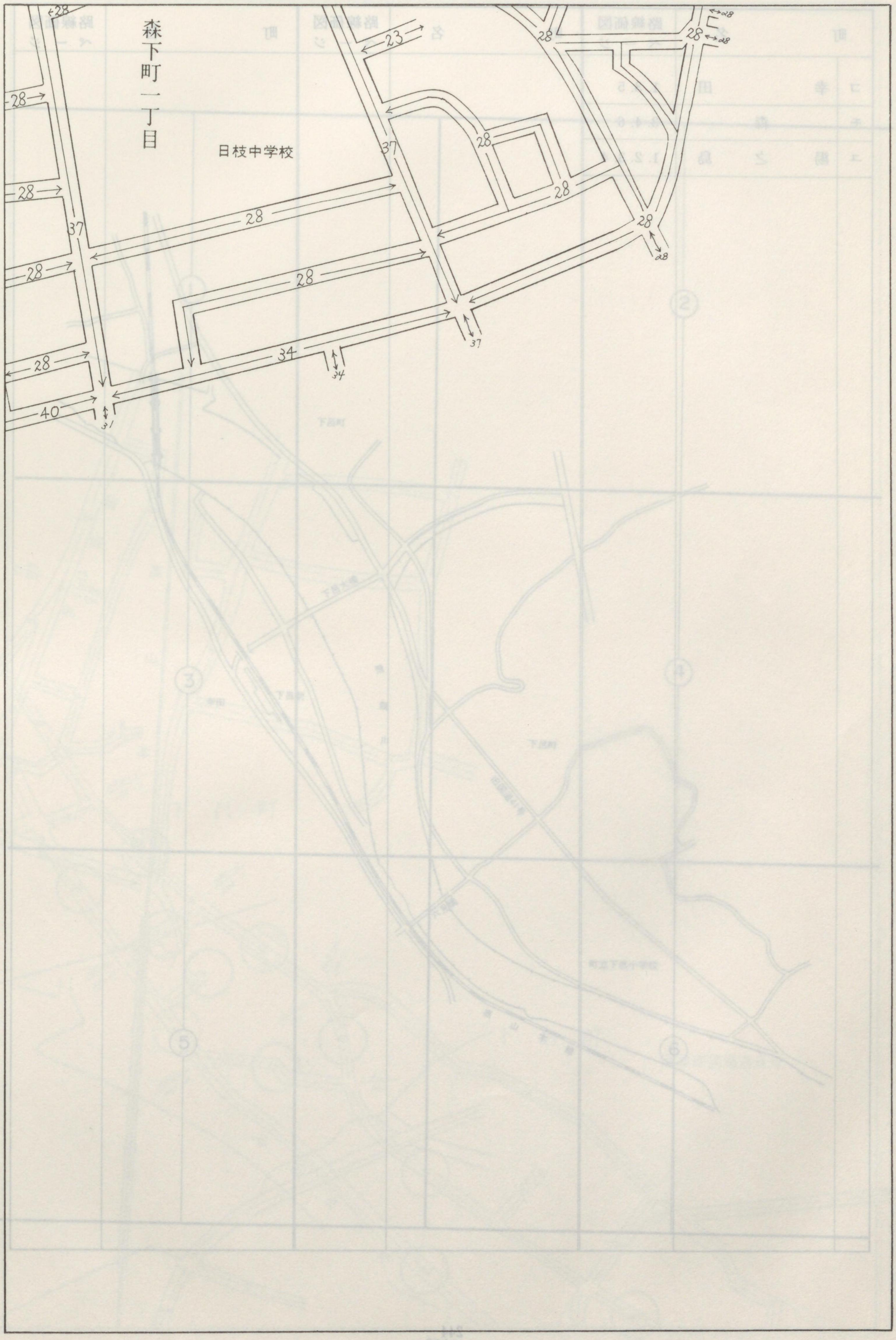

下呂町町名索引

町名		路線価図ページ
コ	幸田	1.3.5
モ	森	3.4.6
ユ	湯之島	1.2.3.4

町名	路線価図ページ

町名	路線価図ページ

下呂町

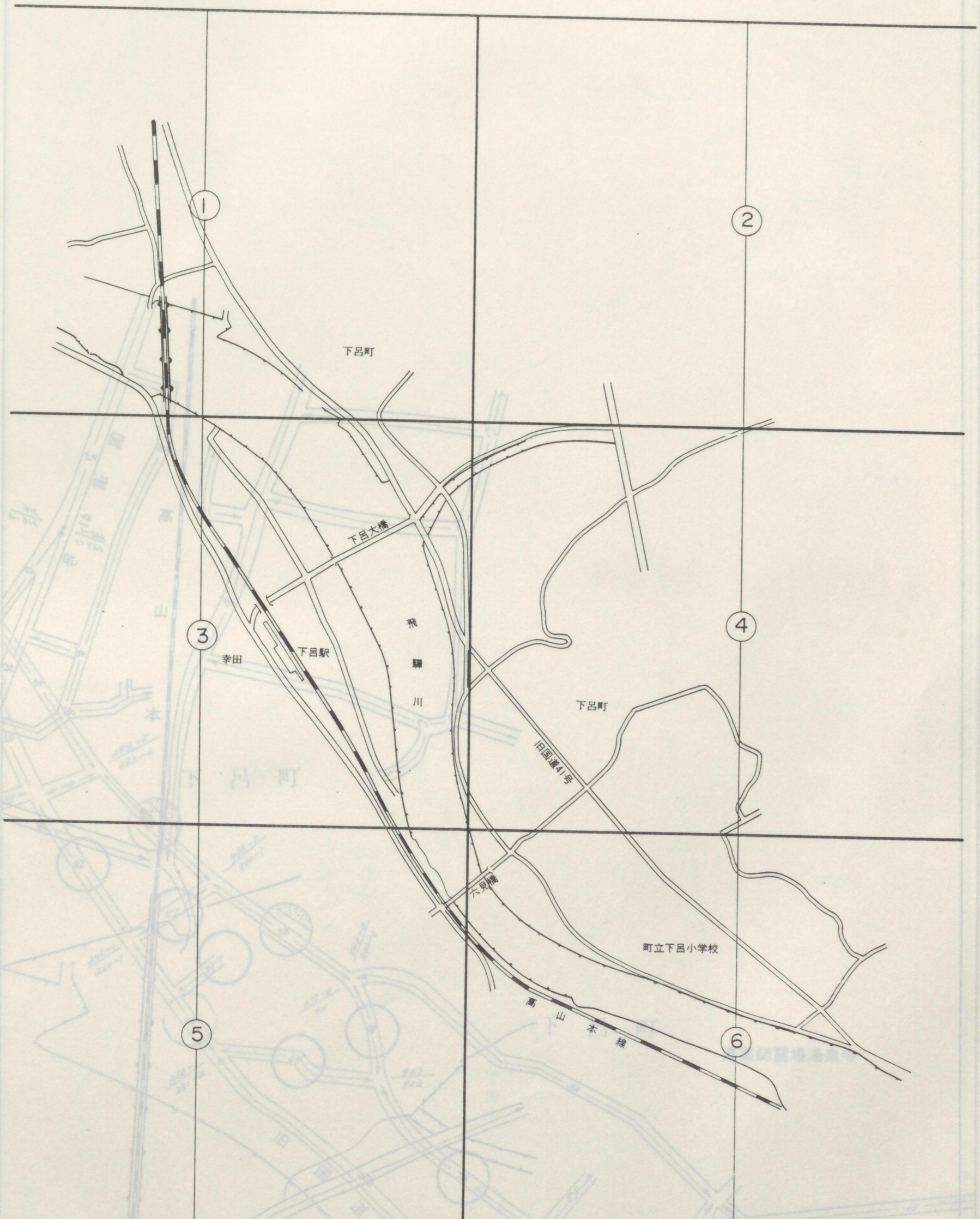

繁華街・高度商業地区
普通商業地区
併用住宅地区
中小工場地区
大工場地区
普通住宅地区
家内工場地区

道路を中心として全地域
道路沿いのみの地域
北側道路沿いのみの地域
南側道路沿いのみの地域
北側道路沿いと南側全地域
南側道路沿いと北側全地域
北側全地域
南側全地域
全地域

1
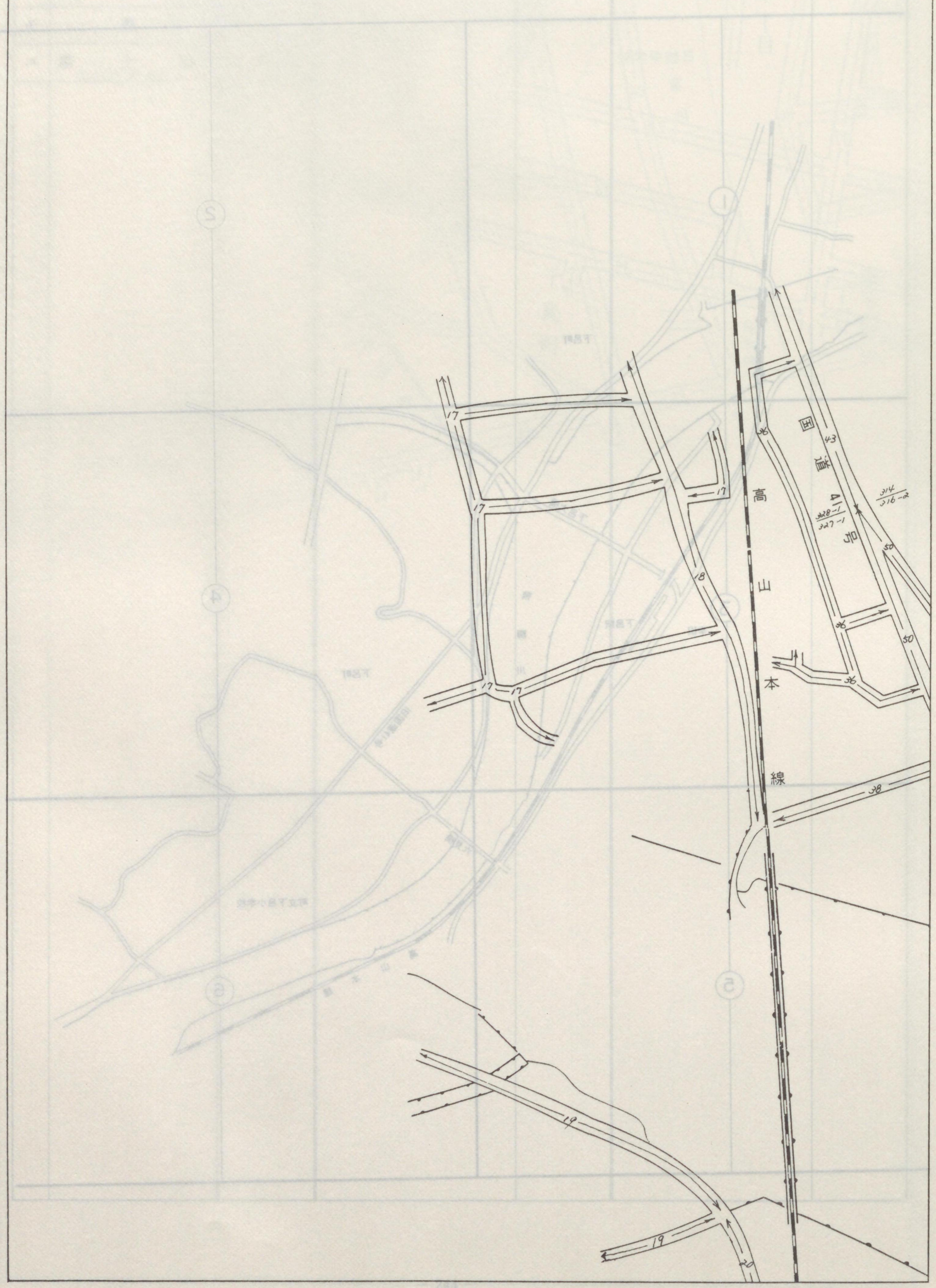
高山税務署