


# Wikidata in de praktijk bij de Koninklijke Bibliotheek



**Olaf Janssen**

[olaf.janssen@kb.nl](mailto:olaf.janssen@kb.nl)

[@ookgezellig](#)

[slideshare.net/OlafJanssenNL](https://www.slideshare.net/OlafJanssenNL)

[Q66439268](#)

KB } nationale  
bibliotheek

Wikimediatraining Suriname en het Caribisch gebied,

Masterclass Wikidata, vrijdag 28 mei 2021

# Wikipedia:GLAM/Wikimediatraining Suriname en het Caribisch gebied

[< Wikipedia:GLAM](#)

Wikimedia Nederland organiseert in de periode van april-juni 2021 een online Wikimedia-training voor mensen, initiatieven en organisaties, die kennis en (cultureel) erfgoed beheren over de geschiedenis van Suriname, het Caribisch deel van het Koninkrijk der Nederlanden, en Europees Nederland, en met name over de interactie tussen deze regio's. De training is geschikt voor beginners.

## Vrijdag 28 mei 2021: Masterclass 3 - Meertalige gestructureerde data: Wikidata [ [bewerken](#) | [bron bewerken](#) ]

- [12.00-16.00 UTC](#)
- 8.00-12.00 AST (Willemstad)
- 9.00-13.00 SRT (Paramaribo)
- 14.00-18.00 CEST (Amsterdam)

Voertaal: Nederlands

| Onderdeel  | Duur    |  |
|--|---------|--|
| Inleiding                                 | 15 min  | Vragen en praktische mededelingen  |
| Praktische uitleg                         | 60 min  | Inleiding: Wikidata en Linked Data via Wikimedia<br>Bespreking van huiswerk<br>Door Sandra Fauconnier  |
|  |         | Pauze  |
| Panel met praktijkvoorbeelden           | 60 min  | Culturele data op Wikidata in de praktijk. Met ervaringen van <ul style="list-style-type: none"><li>• Ursula Oberst (<a href="#">Afrika-Studiecentrum Leiden</a>)</li><li>• Olaf Janssen (<a href="#">Koninklijke Bibliotheek</a>)</li></ul> |
|  |         | Pauze  |
| Praktische uitleg en samen aan de slag  | 1.5 uur | Aan de slag op Wikidata: zelf queries maken en data bewerken<br>Door Sandra Fauconnier   |

# Wikidata-projecten KB (werkomgeving)

## Wikidata:GLAM/Koninklijke Bibliotheek Nederland

< [Wikidata:GLAM](#)

This page gives an overview of current, upcoming and possible future **Wikidata and Wikibase activities**, projects, ideas, experiments and opportunities **for the KB**, the [national library of the Netherlands](#).

*This is \*very much\* a working environment, with lots of ideas & drafts, unsorted notes, project administration stuff, unfinished SPARQL-queries or semi-functional Python scripts. So please don't expect fully detailed and finished pages or 100% logical information & site navigations.*

Maintained by [User:OlafJanssen](#) // Last update: 18 May 2021

[Contents](#) [\[show\]](#)

### Current projects [\[edit\]](#) [\[edit source\]](#)

#### [Wikidata:WikiProject Collection highlights National Library of the Netherlands](#) [\[edit\]](#) [\[edit source\]](#)



This project aims to

1. improve the [Wikidata descriptions](#) for all digitised KB collection highlights,
2. upload their public domain images to Wikimedia Commons, reusing fields from Wikidata as much as possible to
3. create and improve the [Wikipedia articles about them](#) on Dutch and English Wikipedia

following best practices and lessons learned during the [Alba amicorum Jacob Heyblocq](#) project

For this project a dedicated [job posting](#) was created in early April 2020.

#### [Wikidata:WikiProject Alba amicorum National Library of the Netherlands](#) [\[edit\]](#) [\[edit source\]](#)



This project is the follow-up / scaling-up of the [Alba amicorum Jacob Heyblocq](#) pilot project. Drawing from its best practices and lessons learned, this projects aims to

1. create Wikidata items for all alba amicorum and album contributions in the KB collection
2. create links between all these abla and contributions, as well as visualize these links and connections across space and time.

Project code name: "Linked<sup>2</sup> alba")



KB } nationale  
bibliotheek



WIKIDATA



KB Collectietopstukken



# KB Topstukken



# Middeleeuwse handschriften



Der nature bloeme  
(ca. 1350)



Wapenboek Beyeren  
(1405)

# Atlassen



Atlas Ortelius  
(1571)

Stedenatlas Frederik de Wit  
(1698)



# Vriendenboeken



Vriendenboek Jacob Heyblocc  
(17<sup>e</sup> eeuw)


**L**eben abhänge die  
bildende **K**unst  
**G**eist forde' ich  
vom **D**ichter.  
**A**ber die **S**eele  
spricht mir **P**alm  
hymnia aus.  
Schiller

Album amicorum Samuel Johannes van den Bergh  
(19<sup>e</sup> eeuw)

20<sup>e</sup> eeuw



Jong Nederland in vrijheid  
(1945)



1<sup>e</sup> Donald Duck  
(1952)



## Digitale topstukken

Een overzicht van alle digitale topstukken die op de website beschikbaar zijn in hoge kwaliteit en met een inleiding in het Nederlands. Soms bevatten de topstukken ook rondleidingen en/of een transcriptie.

- > [A.B.C. for soldiers on leave](#)
- > [Aardig prentenboek](#)
- > [Aardige sprookjes](#)
- > [Album amicorum Jacoba Cornelia Bolten](#)
- > [Album amicorum Petronella Moens](#)
- > [Album amicorum Samuel Johannes van den Bergh](#)
- > [Alexander incunabel](#)
- > [Asta-theater programmaboeken](#)
- > [Atlas Ortelius](#)
- > [Atlas van Dirk van der Hagen](#)
- > [Beatrijs](#)
- > [Beloningsbrief voor de familie van Balthasar Gerards](#)
- > [Bout Psalter-Getijdenboek](#)
- > [Chassidische Legenden, deel 1](#)
- > [Chassidische Legenden, deel 2](#)
- > [Cheops](#)
- > [Dat heerlijke kerstfeest!](#)
- > [De Bazar, 15 juni 1887](#)
- > [De Lach, 27 maart 1925](#)
- > [De nieuwe rijkschool](#)


- > [Koddige avonturen van den vos en den ooievaar](#)
- > [Korte verhandeling van God, de mensch, en deszelvs welstand, door Benedictus de Spinoza](#)
- > [Kroniek van Jean Froissart](#)
- > [Kunst en samenleving](#)
- > [Lancelotcompilatie](#)
- > [Libelle](#)
- > [Liber Pantegni](#)
- > [Mare Liberum](#)
- > [Metamorphosis insectorum Surinamensium](#)
- > [Meisje... look out for a baby!](#)
- > [Mijnheer Prikkebeen](#)
- > [Naenia en Jan Toorop](#)
- > [Nederlandsche spreekwoorden](#)
- > [Nederlandsche vogelen van Nozeman en Sepp](#)
- > [Over boekkunst](#)
- > [Panorama, 2 juli 1913](#)
- > [Prent-A-B-Boekje](#)
- > [Prentenboek 'De boerderij'](#)
- > [Psalter van Eleonora van Aquitanië](#)
- > [Sint Nikolaas en zijn knecht](#)
- > [Specilla circularia, Johannes Hudde over telescopen](#)
- > [Sprookjes van Moeder de Gans](#)
- > [Stedenatlas De Wit](#)
- > [Trivulzio-getijdenboek](#)
- > [Viervoudig schouwspel van wonderen](#)
- > [Vishoek van Adriaen Coenen](#)
- > [Wapenboek Beyeren](#)
- > [Wapenboek Nassau-Vianden](#)
- > [Wat is er op de kermis te zien?](#)
- > [Zweder getijdenboek](#)

# Typische presentatie kb.nl

search [and] request number sort by year of publication  
KW 1046 B 17 search less  
 approximate search

shortlist title data search history Info on keywords 1

results

 Title: Theatre, of Tooneel des aerdt-bodems ; waer inne te siene sijn de landt-tafelen van de geheele weerelt; met een corte verclaringe der seluer  
Author: Abraham Ortelius (1527-1598)  
Cartographer: Abraham Ortelius (1527-1598)  
Translator: Peeter Heyns (1537-1598)  
Year: [1571-1584]  
Publisher: [S.l.] : [s.n.]  
Printer: Coppens van Diest, Gillis (I) Antwerpen, 1533-1573  
Deur versueck ende costen des auteurs is dit werk ghedruckt by Gielis van Diest ... tot Antwerpen

Note: Composiet atlas; bevat 53 kaarten met Nederlandse tekst uit de eerste editie van 1571, 16 kaarten van de eerste aanvulling uit 1573, 23 kaarten van de tweede aanvulling uit 1579 en 1 kaart van de derde aanvulling uit 1584; de tweede en derde aanvulling bevatten geen tekst  
Vert. (door P. Heyns) van: Theatrum orbis terrarum

Extent: krt  
Size: in-2

Request number: KW 1046 B 17  
Loan indication: only available in the KB  
Lending information: for inspection only  
Availability: Request

## 1) Catalogusrecord

KB



26bv – 26a

26av – 26b

26bv – 27a

pagina 60 / 200

2) Hi-res bladerboek

KB nationale bibliotheek Login NLI EN Menu Q

Leeszalen weer beperkt open per 25-5. Update 19-5

Home Themes Atlases Atlas Ortelius


## Atlas Ortelius

Permalink: <https://www.kb.nl/ortelius>  
Downloads: [Wikimedia Commons](#)

### 3) Context-artikel

**De Atlas Ortelius is de eerste 'moderne' wereldatlas. Abraham Ortelius maakt zijn Theatrum orbis terrarum aan het eind van de zestiende eeuw in Antwerpen. Ortelius laat een aantal bestaande kaarten opnieuw tekenen in een standaardformaat en geeft ze uit als boek.**

Op deze pagina vindt u een algemene inleiding bij de Atlas Ortelius. Wilt u direct naar het gedigitaliseerde boek? Kijk dan op de link in dit plaatje:



Bekijk dit digitale topstuk ->

**Antwerpen: dé kaartenstad van de zestiende eeuw**

In de zestiende eeuw zijn Frankrijk, Spanje en Engeland de machtigste landen van Europa. Vergeleken bij hen stellen Vlaanderen en Holland niet veel voor. Maar de kleine Nederlanden ontwikkelen een andere kracht: de internationale handel en scheepvaart, eerst binnen Europa, later over de hele wereld.

De Opstand van de Nederlanden tegen Spanje is een extra stimulans voor verre zeezeuren. Van oudsher voerden de Portugezen specerijen aan uit Indië, maar die handel komt door de oorlog stil te liggen. De bewoners van de Lage Landen moeten nu zelf op zoek naar leveranciers van de specerijen die Nederlanders zo zijn gaan waarderen.

Deze presentatie op kb.nl heeft beperkte functionaliteiten en hergebruiksmogelijkheden!

Old paradigm:  
KB collection highlights are *read/view-only*



### Collection highlights

## 50 cool new things you can now do with the KB collection highlights - Part 1, Introduction

In this series of 5 articles I show the added value of putting images and metadata of digitised collection highlights of the KB, national library of the Netherlands, into the Wikimedia infrastructure. By putting our collection highlights on Wikipedia, dozens of new functionalities have been added. As a result, you can now do things with these highlights that were not possible before.

### Collection highlights of the KB

Before I begin to unfold the bits & tools in the right hand knife, I will tell a bit more about the collection highlights of the KB, and what you can do with them on native websites of the KB.

The more than 70 highlights of the KB are collection items that have been digitised. Ranging from the early Middle Ages to the 20th century, they include maps, atlases, alba amicorum, children's books and even...

### Limitations

These functionalities offer decent ways to interact with the objects, but they have their limitations. For instance, if you

- want to get a quick visual impression/overview of all highlights combined
- want to download all pm. 11.0000 images from the out-of-copyright (public domain) highlights in various resolutions
- want to have the highlights as PDFs
- want to search for things and objects depicted in the highlights
- want to request a list of all highlights and/or the above-mentioned browse indexes in CSV, XML or JSON formats
- want to get overviews of which people (authors, makers, publishers, printers, illustrators, translators, owners, collectors) and locations (including lat-longs) are related to which highlights
- want to make data visualisations of the highlights (timelines, maps, bubble charts etc.)
- want ready-to-use Python/PHP/Java scripts to be able to process the KB highlights in other (external) products & services
- want to publish the metadata of the highlights as 5\* Linked Open Data

... then the KB websites can't help you. But thanks to a recent project to Wikify our highlights, these kinds of functionalities - and many more - have now become available.

### New audiences for our highlights

If you are a *classical heritage consumer* and want to simply *discover, view or read* KB's collection highlights, the 'read/view-only' functionalities offered on KB's native websites are probably good enough for you. In many cases you won't be bothered by the types of 'technical' limitations mentioned above.

However, if you are a *creator/developer* and want to actually *reuse or build upon* our highlights you are probably looking for ways to interact with these objects in a more flexible, targeted, automated or 'decomposable' into individual building blocks. This allows you to create new custom apps, services, products or data

**Old paradigm:**  
KB collection highlights are *read/view-only*



**New paradigm:**  
KB collection highlights are *building blocks*



**Building blocks for the tech communities:**  
Developers, app builders, digital humanities, big tech,  
data scientists, AIs, hackathons, LOD community, Europeana etc.



LEGO

21014

LEGO

LEGO

Collection highlights

KB } nationale  
bibliotheek

Alle LEGO®-steentjes zijn  
beschikbaar in



WIKIDATA



WIKIMEDIA  
COMMONS



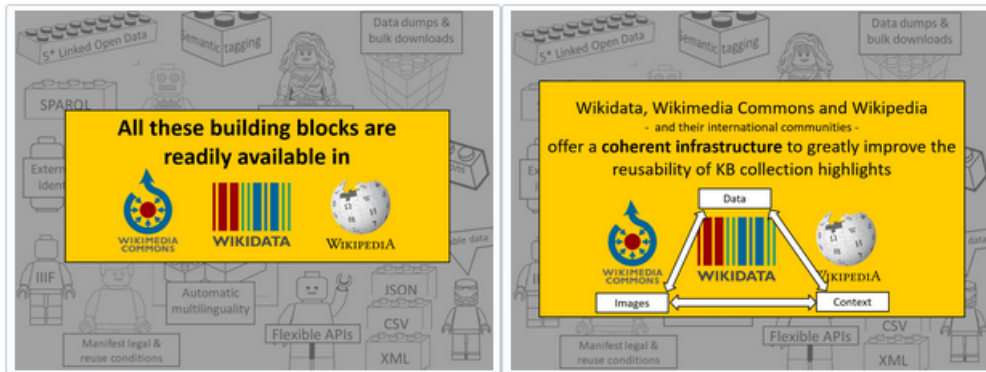
WIKIPEDIA

# Wikificatie van onze Topstukken

## Wikifying KB's collection highlights

If you look closely at our LEGO® box, you'll notice that its 'powered by' Wikidata, Wikimedia Commons and Wikipedia. This is no coincidence, as many of the building blocks we were looking for were readily available in the Wikimedia infrastructure. Think for instance:

- an open platform for uploading, describing, curating and sharing 1000s of public domain images of KB's highlights (*Wikimedia Commons*)
- an open platform for creating, managing, linking and sharing multilingual 5\* Linked Open Data under CC0-licensing (*Wikidata*)
- an open and extremely well-visited platform for providing context for our highlights (*Wikipedia*)
- with SPARQL endpoints (*Wikidata and Wikimedia Commons*)
- and REST APIs delivering machine readable outputs in CSV, JSON or RDF (*all three*)
- and data visualisation tools (*Wikidata and Wikimedia Commons*)
- with good integrations for Python, PHP and many other popular languages.



Furthermore, the contents of this box are

- *Free* - the Wikimedia infrastructure is a **public utility** that is just out there for anyone to use and benefit from, for free, without any membership, license and/or management fees. This meant the KB could budget and run the project with personnel costs *only*, as no material costs for IT hosting, licensing, tooling etc. were needed.
- *No burden* for KB's internal IT operations. Running all infrastructure outside the KB is putting no extra burden on our already overstressed IT department.
- *Unlimited* - we never noticed any

<https://kbnlwikimedia.github.io/KBCollectionHighlights/stories/Cool%20new%20things%20you%20can%20now%20do%20with%20the%20KB's%20collection%20highlights/Part%201%2C%20Introduction.html>

# Wikificatie van onze Topstukken


search [and] request number sort by year of publication  
KW 1046 B 17 search less  
 approximate search

shortlist title data search history Info on keywords 1

results

**1) Catalogusrecord**

Title: Theatre, oft Tooneel des aerdt-bodems ; waer inne te siene sijn de landt-tafelen van de geheele weerelt: met een corte verclaringe der seluer  
Author: Abraham Ortelius (1527-1598)  
Cartographer: Abraham Ortelius (1527-1598)  
Translator: Peeter Heyns (1537-1598)  
Year:  
Publisher:  
Printer:  
Note: Vert. (door P. Heyns) van: Theatrum orbis terrarum  
Extent: krt  
Size: in-2  
Request number: KW 1046 B 17  
Loan indication: only available in the KB  
Lending information: for inspection only  
Availability: Request



KB nationale bibliotheek Login NL | EN Menu Q

Leeszaal weer beperkt open per 26-5. Update 19-5

Home Thema's Atlassen Atlas Ortelius

## Atlas Ortelius

Permalink: <https://www.kb.nl/ortelius>  
Downloads: [Wikimedia Commons](#)

De Atlas Ortelius is de eerste 'moderne' wereldatlas. Abraham Ortelius maakt zijn Theatrum orbis terrarum aan het eind van de zestiende eeuw in Antwerpen. Ortelius laat een aantal bestaande kaarten opnieuw tekenen in een nieuw boek.

**3) Context-artikel**

Bekijk dit digitale topstuk →

**Antwerpen: dé kaartenstad van de zestiende eeuw**  
In de zestiende eeuw zijn Frankrijk, Spanje en Engeland de machtigste landen van Europa. Vergeleken bij hen stellen Vlaanderen en Holland niet veel voor. Maar de kleine Nederlanden ontwikkelen een andere kracht: de internationale handel en scheepvaart, eerst binnen Europa, later over de hele wereld.

De Opstand van de Nederlanden tegen Spanje is een extra stimulans voor verre zee-reizen. Van oudsher voerden de Portugezen specerijen aan uit Indië, maar die handel komt door de oorlog stil te liggen. De bewoners van de Lage Landen moeten nu zelf op zoek naar leveranciers van de specerijen die Nederlanders zo zijn gaan waarderen.

**2) Hi-res bladerboek**

KB

25bv – 26a

26av – 26b

26bv – 27a

pagina 60 / 200



# Wikificatie van onze Topstukken

search [and] request number sort by year of publication  
KW 1046 B 17 search less  
 approximate search


shortlist title data search history Info on keywords 1

results

**1) Catalogusrecord**

Title: Theatre, oft Tooneel des aerdt-bodems ; waer inne te siene sijn de landt-tafelen van de  
Author: Abraham Ortelius (1527-1598)  
Cartographer: Abraham Ortelius (1527-1598)  
Translator: Peeter Heyns (1537-1598)  
Year:  
Publisher:  
Printer:  
Note:  
Extent: krt  
Size: in-2  
Request number: KW 1046 B 17  
Loan indication: only available in the KB  
Lending information: for inspection only  
Availability: Request

**Metadata naar**



WIKIDATA

KB nationale bibliotheek

Leeszaal weer beperkt open per 26-5. Update 19-5

Home Thema's Atlassen Atlas Ortelius

## Atlas Ortelius

Permalink: <https://www.kb.nl/ortelius>  
Downloads: [Wikimedia Commons](#)

De Atlas Ortelius is de eerste 'moderne' wereldatlas. Abraham Ortelius maakt zijn *Theatrum orbis terrarum* aan het eind van de zestiende eeuw in Antwerpen. Ortelius laat een aantal bestaande kaarten opnieuw tekenen in een *Atlas* boek.


**3) Context-artikel**

Bekijk dit digitale topstuk →

### Antwerpen: dé kaartenstad van de zestiende eeuw

In de zestiende eeuw zijn Frankrijk, Spanje en Engeland de machtigste landen van Europa. Vergeleken bij hen stellen Vlaanderen en Holland niet veel voor. Maar de kleine Nederlanden ontwikkelen een andere kracht: de internationale handel en scheepvaart, eerst binnen Europa, later over de hele wereld.

De Opstand van de Nederlanden tegen Spanje is een extra stimulans voor verre zee-reizen. Van oudsher voerden de Portugezen specerijen aan uit Indië, maar die handel komt door de oorlog stil te liggen. De bewoners van de Lage Landen moeten nu zelf op zoek naar leveranciers van de specerijen die Nederlanders zo zijn gaan waarderen.



**2) Hi-res bladerboek**

KB

25bv – 26a

26av – 26b

26bv – 27a

pagina 60 / 200



# Wikificatie van onze Topstukken


search [and] request number sort by year of publication  
KW 1046 B 17 search less  
 approximate search

shortlist title data search history Info on keywords 1

results


**1) Catalogusrecord**

Title: Theatre, oft Tooneel des aerdt-bodems ; waer inne te siene sijn de landt-tafelen van de  
Author: Abraham Ortelius (1527-1598)  
Cartographer: Abraham Ortelius (1527-1598)  
Translator: Peeter Heyns (1537-1598)  
Year:  
Publisher:  
Printer:  
Note:  
Extent: krt  
Size: in-2  
Request number: KW 1046 B 17  
Loan indication: only available in the KB  
Lending information: for inspection only  
Availability: Request

**Metadata naar**  
  
WIKIDATA

KB

**2) Hi-res bladerboek**

**Beelden naar**  
  
WIKIMEDIA COMMONS

pagina 60 / 200

KB nationale bibliotheek  
Leeszaalen weer beperkt open per 26-5. Update 19-5

Home Thema's Atlassen Atlas Ortelius

**3) Context-artikel**

**Teksten naar**  
  
WIKIPEDIA

Atlas Ortelius  
Permalink: <https://www.kb.nl/ortelius>  
Downloads: [Wikimedia Commons](#)

De Atlas Ortelius is de eerste 'moderne' wereldatlas. Abraham Ortelius maakt zijn Theatrum orbis terrarum het eind van de zestiende eeuw in Antwerpen. Ortelius een aantal bestaande kaarten opnieuw tekenen in een boek.


**Antwerpen: dé kaartenstad van de zestiende eeuw**  
In de zestiende eeuw zijn Frankrijk, Spanje en Engeland de machtigste landen van Europa. Vergeleken bij hen stellen Vlaanderen en Holland niet veel voor. Maar de kleine Nederlanden ontwikkelen een andere kracht: de internationale handel en scheepvaart, eerst binnen Europa, later over de hele wereld.

De Opstand van de Nederlanden tegen Spanje is een extra stimulans voor verre zee-reizen. Van oudsher voerden de Portugezen specerijen aan uit Indië, maar die handel komt door de oorlog stil te liggen. De bewoners van de Lage Landen moeten nu zelf op zoek naar leveranciers van de specerijen die Nederlanders zo zijn gaan waarderen.

# Wikificatie van onze Topstukken

1) Catalogusrecord

Metadata naar



Gratis & voor niets toegang tot  
'al het goede' van de  
Wikimedia-platformen en -communities

2) Hi-res bladerboek



3) Context-artikel

WIKIPEDIA

Antwerpen: dé kaartenstad van de zestiende eeuw

In de zestiende eeuw zijn Frankrijk, Spanje en Engeland de machtigste landen van Europa. Vergelijken bij hen stellen Vlaanderen en Holland niet veel voor. Maar de kleine Nederlanden ontwikkelden een andere kracht: de internationale handel en scheepvaart, eerst binnen Europa, later over de hele wereld.

De Opstand van de Nederlanden tegen Spanje is een extra stimulans voor verre zeereizen. Van oudsher voerden de Portugezen specerijen aan uit Indië, maar die handel komt door de oorlog stil te liggen. De bewoners van de Lage Landen moeten nu zelf op zoek naar leveranciers van de specerijen die Nederlanders zo zijn gaan waarderen.

# 50 cool new things.... Delen 2 t/m 5




## 50 cool new things you can now do with KB's collection highlights

April/May 2021

*In this series of 5 articles we show the added value of putting images and metadata of digitised collection highlights of the library of the Netherlands, into the Wikimedia infrastructure. By putting our collection highlights into Wikidata, Wikimedia Wikipedia, dozens of new functionalities have been added. As a result of Wikifying this collection in 2020, you can now do highlights that were not possible before.*

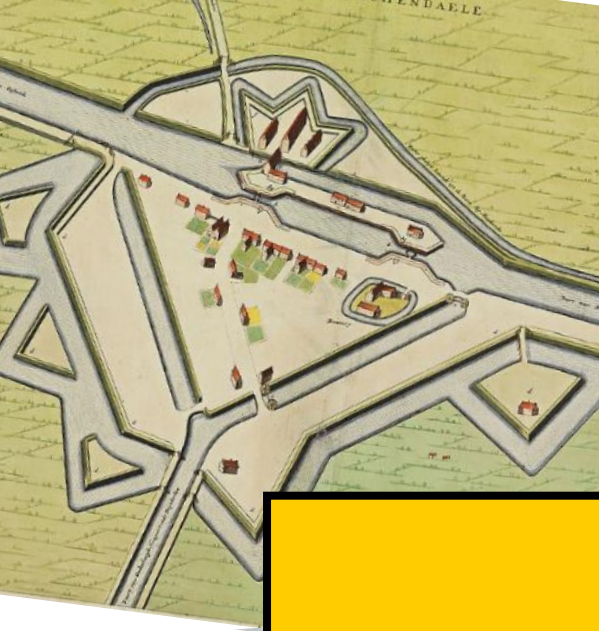
'al het goede' van de Wikimedia-platformen en -communities



- [Part 1, Introduction](#) - things you could already do with KB's collection highlights before we started Wikifying them in 2020.
- [Part 2, Overviews of all highlights](#) - new, handy & useful overviews for all highlights together resulting from the Wikification of our highlights.
- [Part 3, Overviews per highlight](#) - new functionalities for individual highlights that are available from now on.
- [Part 4, Images](#) - new things you can do with our individual highlight images now that they are part of the Wikimedia infrastructure.
- [Part 5, Reuse](#) - some examples of programmatically reusing KB's collection highlights, for instance for/in your own websites, services, apps, hackathons and projects. SPARQL, APIs, Python scripts, JSON, XML, image bulk downloading, machine interactions, that kind of stuff.
- [Part 6, Summary](#) - all 50 new cool things in a single super handy list.

The background features a collage of historical documents. On the left, there is a map showing a city's layout with a central square and surrounding streets. In the top center, a detailed architectural drawing of a large, multi-story building with a prominent tower and clock face is shown. On the right, the title page of a historical atlas is visible, with Latin text: 'THEATRUM ICHNOGRAPHICUM OMNIUM URBium et PRÆCIPUORUM OPPIDORUM BELGICARUM XVII PROVINCIARUM PER ACCURATE DELINEATARUM'. Below this, it says 'PERFECTE AFTEKENINGEN der STEDEN van de XVII NEDERLANDSCHE PROVINCIEN op BLATTE GRONDEN.' At the bottom left, there is a drawing of a large Gothic cathedral with a tall spire. At the bottom right, another map shows a city's layout with a central square and surrounding streets, similar to the one in the top left.


**Praktijkvoorbeeld Wikificatie  
a.d.h.v. KB-Topstuk  
*Stedenatlas De Wit***



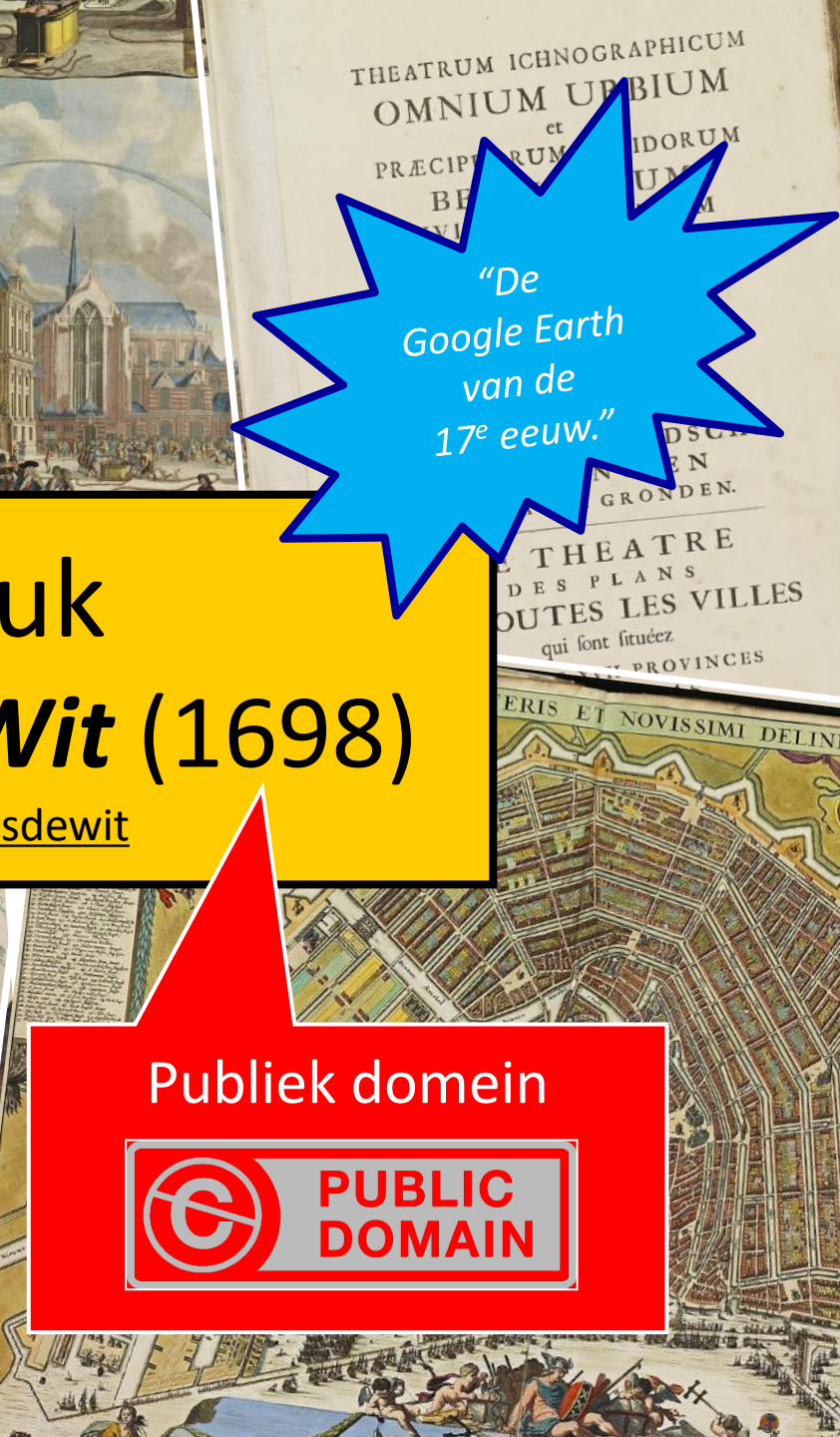
“De  
Google Earth  
van de  
17<sup>e</sup> eeuw.”

# KB-Topstuk *Stedenatlas De Wit* (1698)

<https://www.kb.nl/atlasdewit>



Publiek domein



# Atlas De Wit 1698, collection KB (Q2520345)


atlas from 1698 by Frederik de Wit, collection highlight from the KB, national library of the Netherlands  
Stedenboek De Wit | Theatrum ichnographicum omnium urbium et præcipuorum oppidorum Belgicarum XVII Provinciarum peraccurate delineatarum | Atlas De Wit | Atlas Frederik de Wit


► **Recoïn**: Most relevant properties which are absent


▼ In more languages


| Language | Label                            | Description   | Also known as  |
|----------|----------------------------------|---|--|
| English  | Atlas De Wit 1698, collection KB | atlas from 1698 by Frederik de Wit, collection highlight from the KB, national library of the Netherlands | Stedenboek De Wit<br>Theatrum ichnographicum omn...<br>Atlas De Wit<br>Atlas Frederik de Wit |
| German   | No label defined                 | No description defined  |  |


Wikipedia (1 entry)   
nl Stedenboek Frederik de Wit <sup>[ref]</sup>

Wikibooks (0 entries) 

Wikinews (0 entries) 

Wikiquote (0 entries) 

Wiktionary (0 entries) 

Multilingual sites (1 entry) 

commons Atlas de Wit 1698







# 1) Atlas De Wit op Wikidata



Latin  
Theatrum ichnographicum omnium urbium et præcipuorum oppidorum Belgicarum XVII Provinciarum peraccurate delineatarum

[Fewer languages](#)

## Statements

|             |  |
|-------------|--|
| instance of |  city map atlas                     |
|             | ► 1 reference  |
|             |  version, edition, or translation   |
|             | ▼ 0 references   |
|             | <a href="#">+ add reference</a>  |



# 1) Atlas De Wit op Wikidata



## Atlas De Wit 1698, collection KB

atlas from 1698 by Frederik de Wit, collection highlight from the KB, national library of the Netherlands  edit  
Stedenboek De Wit | Theatrum ichnographicum omnium urbium et præcipuorum oppidorum Belgicarum XVII Provinciarum peraccurate delineatarum | Atlas De Wit | Atlas Frederik de Wit

► [Recoini: Most relevant properties which are absent](#)

▼ [In more languages](#)

| Language | Label  | Description  | Also known as   |
|----------|--|--|---|
| English  | Atlas De Wit 1698, collection KB   | atlas from 1698 by Frederik de Wit, collection highlight from the KB, national library of the Netherlands  | Stedenboek De Wit<br>Theatrum ichnographicum omn...<br>Atlas De Wit<br>Atlas Frederik de Wit                                    |
| German   | No label defined   | No description defined   |   |
| Spanish  | No label defined   | No description defined   |   |
| French   | Le theatre des plans de toutes les villes qui sont situées dans les XVII Provinces du Pays Bas parfaitement désigné  | No description defined   |   |
| Italian  | No label defined   | No description defined   |   |
| Dutch    | Stedenatlas De Wit 1698, collectie KB  | 17de-eeuws (1698) stedenboek van de Nederlanden door Frederik de Wit, exemplaar uit de collectie van de KB | Stedenboek De Wit<br>Atlas de Wit 1698<br>Stedenboek Frederik de Wit<br>Theatrum ichnographicum omn...<br>Atlas Frederik de Wit |
| Latin    | Theatrum ichnographicum omnium urbium et præcipuorum oppidorum Belgicarum XVII Provinciarum peraccurate delineatarum | No description defined   |   |

[Fewer languages](#)

### Statements

|             |  |
|-------------|--|
| instance of | city map atlas <span style="float: right;"></span>                   |
|             | ► 1 reference  |
|             | version, edition, or translation <span style="float: right;"></span> |
|             | ▼ 0 references   |
|             | <a href="#">+ add reference</a>                                      |

Wikipedia (1 entry) edit  
nl Stedenboek Frederik de Wit [\[ref\]](#)

Wikibooks (0 entries) edit

Wikinews (0 entries) edit

Wikiquote (0 entries) edit

Wikisource (0 entries) edit

Wikiversity (0 entries) edit

Wikivoyage (0 entries) edit

Wiktionary (0 entries) edit

Multilingual sites (1 entry) edit

commons Atlas de Wit 1698

- Main page
- Community portal
- Project chat
- Create a new item
- Recent changes
- Random item
- Query Service
- Nearby
- Help
- Donate

- Lexicographical data
- Create a new Lexeme
- Recent changes
- Random Lexeme

#### Tools

- What links here
- Related changes
- Special pages
- Permanent link
- Page information
- Concept URI
- Cite this page
- Reasonator
- Ancestors
- Commons Depicts
- Duplicate this item

#### Hub

- Crotos
- Described at URL
- Full work available at URL

- Inventaire
- Monumental
- OCLC control number
- Portal
- Reasonator
- Scholia
- Sqid

# 1) Atlas De Wit op Wikidata



## Atlas De Wit 1698, collection KB

atlas from 1698 by Frederik de Wit, collection highlight from the KB, national library of the Netherlands  
Stedenboek De Wit | Theatrum ichnographicum omnium urbium et præcipuorum oppidorum Belgicarum XVII Provinciarum peraccurate delineatarum | Atlas De Wit | Atlas Frederik de Wit

► [Recoin: Most relevant properties which are absent](#)

### ▼ In more languages

| Language | Label  | Description  | Also known as   |
|----------|--|--|---|
| English  | Atlas De Wit 1698, collection KB   | atlas from 1698 by Frederik de Wit, collection highlight from the KB, national library of the Netherlands  | Stedenboek De Wit<br>Theatrum ichnographicum omn...<br>Atlas De Wit<br>Atlas Frederik de Wit                                    |
| German   | No label defined   | No description defined   |   |
| Spanish  | No label defined   | No description defined   |   |
| French   | Le theatre des plans de toutes les villes qui sont situées dans les XVII Provinces du Pays Bas parfaitement désigné  | No description defined   |   |
| Italian  | No label defined   | No description defined   |   |
| Dutch    | Stedenatlas De Wit 1698, collectie KB  | 17de-eeuws (1698) stedenboek van de Nederlanden door Frederik de Wit, exemplaar uit de collectie van de KB | Stedenboek De Wit<br>Atlas de Wit 1698<br>Stedenboek Frederik de Wit<br>Theatrum ichnographicum omn...<br>Atlas Frederik de Wit |
| Latin    | Theatrum ichnographicum omnium urbium et præcipuorum oppidorum Belgicarum XVII Provinciarum peraccurate delineatarum | No description defined   |   |

Meertalige labels, beschrijvingen en aliases

[Fewer languages](#)

### Statements

|             |                                  |
|-------------|----------------------------------|
| instance of | city map atlas                   |
|             | ► 1 reference                    |
|             | version, edition, or translation |
|             | ▼ 0 references                   |
|             | <a href="#">+ add reference</a>  |

Wikipedia (1 entry)   
nl Stedenboek Frederik de Wit [\[ref\]](#)

Wikibooks (0 entries)

Wikinews (0 entries)

Wikivoyage (0 entries)

Wiktionary (0 entries)

Multilingual sites (1 entry)

commons Atlas de Wit 1698

# 1) Atlas De Wit op Wikidata



## Atlas De Wit 1698, collection KB

atlas from 1698 by Frederik de Wit, collection highlight from the KB, national library of the Netherlands  
Stedenboek De Wit | Theatrum ichnographicum omnium urbium et præcipuorum oppidorum Belgicarum XVII Provinciarum peraccurate delineatarum | Atlas De Wit | Atlas Frederik de Wit

► [Recoïn: Most relevant properties which are absent](#)

▼ [In more languages](#)

| Language | Label  | Description  | Also known as   |
|----------|--|--|---|
| English  | Atlas De Wit 1698, collection KB   | atlas from 1698 by Frederik de Wit, collection highlight from the KB, national library of the Netherlands  | Stedenboek De Wit<br>Theatrum ichnographicum omn...<br>Atlas De Wit<br>Atlas Frederik de Wit                                    |
| German   | No label defined   | No description defined   |   |
| Spanish  | No label defined   | No description defined   |   |
| French   | Le theatre des plans de toutes les villes qui sont situées dans les XVII Provinces du Pays Bas parfaitement désigné  | No description defined   |   |
| Italian  | No label defined   | No description defined   |   |
| Dutch    | Stedenatlas De Wit 1698, collectie KB  | 17de-eeuws (1698) stedenboek van de Nederlanden door Frederik de Wit, exemplaar uit de collectie van de KB | Stedenboek De Wit<br>Atlas de Wit 1698<br>Stedenboek Frederik de Wit<br>Theatrum ichnographicum omn...<br>Atlas Frederik de Wit |
| Latin    | Theatrum ichnographicum omnium urbium et præcipuorum oppidorum Belgicarum XVII Provinciarum peraccurate delineatarum | No description defined   |   |

[Fewer languages](#)

### Statements

instance of

city map atlas

► 1 reference

version, edition, or translation

▼ 0 references

Wat is het voor ding?

Wikipedia (1 entry) [edit](#)

[nl](#) [Stedenboek Frederik de Wit](#) [\[ref\]](#)

Wikibooks (0 entries) [edit](#)

Wikinews (0 entries) [edit](#)

Wikiquote (0 entries) [edit](#)

Wikisource (0 entries) [edit](#)

Wikiversity (0 entries) [edit](#)

Wikivoyage (0 entries) [edit](#)

Wiktionary (0 entries) [edit](#)

Multilingual sites (1 entry) [edit](#)

[Commons](#) [Atlas de Wit 1698](#)

# Gestructureerde data over *Atlas De Wit*

image



Atlas de Wit 1698-pl018-Amsterdam-KB PPN 145205088.jpg  
1000 × 1,569; 2.46 MB  
0 references

**Preview/thumb**

creator Frederik de Wit  
▶ 1 reference

publisher Frederik de Wit  
▶ 1 reference

printed by Frederik de Wit  
▶ 1 reference

**Maker, uitgever, drukker**

title

Theatrum ichnographicum omnium urbium et præcipuorum oppidorum Belgicarum XVII Provinciarum peraccurate delineatarum (Latin) ▶  
▶ 1 reference

Perfecte aftekeningen der steden van de XVII Nederlandsche Provincien in platte gronden (Dutch) ▶  
▶ 1 reference

Le theatre des plans de toutes les villes qui sont situées dans les XVII Provinces du Pays Bas parfaitement désignéez (French) ▶  
▶ 1 reference

**Meertalige (historische) titel**

copyright status

public domain  
applies to jurisdiction United States of America  
determination method published more than 95 years ago  
▼ 0 references

public domain  
applies to jurisdiction countries with 100 years pma or shorter  
determination method 100 years after author's death

**Rechtenstatus --> publiek domein**



# Koppeling met de KB (1)

location  
Koninklijke Bibliotheek  
▶ 1 reference

digitised by  
Koninklijke Bibliotheek  
▶ 1 reference

collection  
Koninklijke Bibliotheek  
subject has role  
collection highlight  
▶ 2 references

inventory number  
KW 1046 B 16  
collection  
▶ 1 reference

catalog code  
145205088  
catalog  
▶ 1 reference  
stated in  
reference URL  
retrieved

search [and] request number sort by year of publication  
KW 1046 B 17 search less  
 approximate search

shortlist title data search history Info on keywords

results

Title: Theatrum ichnographicum omnium urbium et praecipuorum oppidorum Belgicarum XVII Provinciarum peraccurate delineatae aftekeningen der steden van de XVII Nederlandsche Provincien in platte gronden. = Le theatre des plans de toutes les villes des XVII Provinces du Pays Bas parfaitement désignéez  
Perfecte aftekeningen der steden van de XVII Nederlandsche Provincien  
Le theatre des plans de toutes les villes ..

Year: [na 1698]  
Publisher: t'Amsterdam, : by Frederik de Wit  
Printer: Wit, Frederik de Amsterdam, 1654-1706  
Note: Tekst in het Nederlands  
Met gegrav. titelplt en 128 gegrav. plattegronden en gezichten

Reference note: Koeman's atlantes Neerlandici 44:11; Atlantes Neerlandici III, p. 208: Wit 27. Sijmons (Atlases ULA) 351, Werner, Inde W  
Illustration: ill., krt  
Size: in-2  
Subject heading GOO: Cities; Netherlands, Belgium; Atlases (form), 1600-1700; 1600-1700  
Basic classification: 74.19 geography of Europe

Request number: KW 1046 B 16  
Note: Hoge gekleurd; Zonder gegrav. titelbl. maar met frontispice met wapenschilden; Bevat 112 plattegronden en 14 gezichten; D  
reekt. In plaats daarvan is een register in handschrift los bijgevoegd: Register op het Stedeboek vande Nederlanden

Loan indication: not for loan  
Lending information: you cannot loan this volume.

<http://resolver.kb.nl/resolve?urn=PPN:145205088>  
8 June 2020

KB-catalogusrecord

# Koppeling met de KB (2)

full work available at URL <https://galerij.kb.nl/kb.html#/nl/stedenatlasdewit/page/0/zoom/3/lat/-7.798078531355303/lng/-56.25>  
language of work or name Dutch

## Hi-res bladerboek



<http://resolver.kb.nl/resolve?urn=PPN:145205088>  
8 June 2020

# Koppeling met de KB (3)

location Koninklijke Bibliotheek  
▶ 1 reference

digitised by

full work available at URL <https://galerij.kb.nl/kb.html#/nl/stedenatlasdewit/pa/lat/-7.798078531355303/lng/-56.25>  
language of work or name Dutch  
▶ 2 references

inventory number KW 1046 B 16  
collection Koninklijke Bibliotheek

described at URL <https://www.kb.nl/themas/atlassen/stedenatlas-de-wit>  
language of work or name Dutch  
▼ 0 references

described by source kb.nl  
point in time 22 November 2020  
▼ 1 reference

reference URL <https://www.kb.nl/themas/atlassen/stedenatlas-de-wit>  
retrieved 22 November 2020

KB nationale bibliotheek

Menu

Leeszalen weer beperkt open per 25-5. Update 19-5

Home > Thema's > Atlassen > Stedenatlas De Wit

## Stedenatlas De Wit

Permalink: <https://www.kb.nl/atlasdewit>  
Downloads: [Wikimedia Commons](#)

De stedenatlas van Frederick de Wit is de Google Earth van de zeventiende eeuw. Bijna ieder huis, iedere boom en iedere achtertuin van de steden uit de Lage Landen is afgebeeld. Zoek uw geboortehuis op in het oude centrum van Leiden. Kijk hoe de was ligt te bleken buiten de bebouwing van Den Haag.

Op deze pagina vindt u een algemene inleiding bij de Stedenatlas De Wit. Wilt u direct naar het gedigitaliseerde boek? Klik dan op de link in dit plaatje:

Bekijk dit digitale topstuk →

**Context-artikel**

# Spontane verbeteringen, vertalingen en bijdragen door community

## Revision history of "Atlas De Wit 1698, d

View logs for this item (view abuse log)

### Filter revisions

Diff selection: Mark the radio buttons of the revisions to compare and hit enter or the button at the bottom.

Legend: (cur) = difference with latest revision, (prev) = difference with preceding revision, m = minor edit.

### Compare selected revisions

Select: All, None, Invert

- (cur | prev)  13:42, 3 December 2020 83.84.168.13 (talk) . . (37,088 bytes) (-399) . . (Changed claim: publication date (P577): 1698) (undo) (Tag: new editor changing statement)
- (cur | prev)  13:41, 3 December 2020 83.84.168.13 (talk) . . (37,487 bytes) (+315) . . (Changed claim: publication date (P577): 1698) (undo) (Tag: new editor changing statement) (restore)
- (cur | prev)  19:04, 27 November 2020 OlafJanssen (talk | contribs) . . (37,172 bytes) (+346) . . (Created claim: OCLC control number (P243): 68852835) (undo) (restore)
- (cur | prev)  22:48, 22 November 2020 DanielleJWiki (talk | contribs) . . (36,826 bytes) (+805) . . (Added reference to claim: described by source (P1343): kb.nl (Q93997197), #quickstatements; #temporary\_batch\_1606084781807) (undo | thank) (Tag: quickstatements [2.0]) (restore)
- (cur | prev)  22:48, 22 November 2020 DanielleJWiki (talk | contribs) . . (36,021 bytes) (+451) . . (Added qualifier: point in time (P585): 22 November 2020, #quickstatements; #temporary\_batch\_1606084781807) (undo | thank) (Tag: quickstatements [2.0]) (restore)
- (cur | prev)  22:48, 22 November 2020 DanielleJWiki (talk | contribs) . . (35,570 bytes) (+436) . . (Added reference to claim: described by source (P1343): kb.nl (Q93997197), #quickstatements; #temporary\_batch\_1606084781807) (undo | thank) (Tag: quickstatements [2.0]) (restore)
- (cur | prev)  22:48, 22 November 2020 DanielleJWiki (talk | contribs) . . (35,135 bytes) (+805) . . (Added reference to claim: described by source (P1343): kb.nl (Q93997197), #quickstatements; #temporary\_batch\_1606084781807) (undo | thank) (Tag: quickstatements [2.0]) (restore)
- (cur | prev)  22:48, 22 November 2020 DanielleJWiki (talk | contribs) . . (34,330 bytes) (+436) . . (Added reference to claim: described by source (P1343): kb.nl (Q93997197), #quickstatements; #temporary\_batch\_1606084781807) (undo | thank) (Tag: quickstatements [2.0]) (restore)
- (cur | prev)  11:17, 20 November 2020 OlafJanssen (talk | contribs) . . (33,897 bytes) (+11) . . (Changed claim: image (P18): Atlas de Wit 1698-pl018-Amsterdam-KB PPN 145205088.jpg) (undo) (restore)
- (cur | prev)  11:23, 19 November 2020 OlafJanssen (talk | contribs) . . (33,886 bytes) (-1,094) . . (Changed claim: inventory number (P217): KW 1046 B 16) (undo) (restore)
- (cur | prev)  11:22, 19 November 2020 OlafJanssen (talk | contribs) . . (34,980 bytes) (+1,090) . . (Changed claim: inventory number (P217): KW 1046 B 16) (undo) (restore)
- (cur | prev)  11:22, 19 November 2020 OlafJanssen (talk | contribs) . . (33,890 bytes) (-1,094) . . (Changed claim: collection (P195): Koninklijke Bibliotheek (Q1526131)) (undo) (restore)
- (cur | prev)  11:22, 19 November 2020 OlafJanssen (talk | contribs) . . (34,984 bytes) (+1,090) . . (Changed claim: collection (P195): Koninklijke Bibliotheek (Q1526131)) (undo) (restore)
- (cur | prev)  11:22, 19 November 2020 OlafJanssen (talk | contribs) . . (33,894 bytes) (-1,094) . . (Changed claim: printed by (P872): Frederik de Wit (Q1402952)) (undo) (restore)
- (cur | prev)  11:22, 19 November 2020 OlafJanssen (talk | contribs) . . (34,988 bytes) (+1,090) . . (Changed claim: printed by (P872): Frederik de Wit (Q1402952)) (undo) (restore)
- (cur | prev)  11:22, 19 November 2020 OlafJanssen (talk | contribs) . . (33,898 bytes) (-1,096) . . (Changed claim: publication date (P577): 17. century) (undo) (restore)
- (cur | prev)  11:21, 19 November 2020 OlafJanssen (talk | contribs) . . (34,994 bytes) (+1,090) . . (Changed claim: publication date (P577): 17. century) (undo) (restore)
- (cur | prev)  11:21, 19 November 2020 OlafJanssen (talk | contribs) . . (33,904 bytes) (-1,102) . . (Changed claim: language of work or name (P407): Middle Dutch (Q178806)) (undo) (restore)
- (cur | prev)  11:21, 19 November 2020 OlafJanssen (talk | contribs) . . (35,006 bytes) (+1,090) . . (Changed claim: language of work or name (P407): Middle Dutch (Q178806)) (undo) (restore)
- (cur | prev)  11:21, 19 November 2020 OlafJanssen (talk | contribs) . . (33,916 bytes) (-1,094) . . (Changed claim: publisher (P123): Frederik de Wit (Q1402952)) (undo) (restore)
- (cur | prev)  11:21, 19 November 2020 OlafJanssen (talk | contribs) . . (35,010 bytes) (-1,915) . . (Changed claim: creator (P170): Frederik de Wit (Q1402952)) (undo) (restore)

Bijdragen  
KB-medewerkers



# Spontane verbeteringen, vertalingen en bijdragen door community

Revision history of "Atlas De Wit 1698, c

[View logs for this item](#) ([view abuse log](#))

- (cur | prev) ◯ 09:37, 19 August 2019 OlafJanssen (talk | contribs) .. (9,428 bytes) **(+3,427)** .. (Merged Item from Q15726418: *merge.js*) (undo) (restore)
- (cur | prev) ◯ 08:49, 26 January 2019 KrBot (talk | contribs) .. (6,001 bytes) **(-6)** .. (Set a claim value: *copyright status (P6216): public domain (Q19652)*, *cm. / see autofix на / on P*) (undo) (restore)
- (cur | prev) ◯ 18:03, 22 January 2019 Jarekt (talk | contribs) .. (6,007 bytes) **(+314)** .. (Added qualifier: *determination method (P459): 100 years after author's death (Q29940705)*, *#temporary\_batch\_1548124845149*) (undo | thank) (Tag: QuickStatements [1.3]) (restore)
- (cur | prev) ◯ 18:03, 22 January 2019 Jarekt (talk | contribs) .. (5,693 bytes) **(+371)** .. (Added qualifier: *applies to jurisdiction (P1001): countries with 100 years pma or shorter (Q6*, *#quickstatements; #temporary\_batch\_1548124845149*) (undo | thank) (Tag: QuickStatements [1.3]) (restore)
- (cur | prev) ◯ 18:03, 22 January 2019 Jarekt (talk | contribs) .. (5,322 bytes) **(+417)** .. (Added qualifier: *ain (Q15687061)*, *#quickstatements; #temporary\_batch\_1548124845149*) (undo | thank) (Tag: QuickStatements [1.3]) (restore)
- (cur | prev) ◯ 18:02, 22 January 2019 Jarekt (talk | contribs) .. (4,905 bytes) **(+314)** .. (Added qualifier: *shed more than 95 years ago (Q472468*, *#temporary\_batch\_1548124845149*) (undo | thank) (Tag: QuickStatements [1.3]) (restore)
- (cur | prev) ◯ 18:02, 22 January 2019 Jarekt (talk | contribs) .. (4,591 bytes) **(+359)** .. (Added qualifier: *applies to jurisdiction (P1001): United States of America (Q30)*, *#quickstate*, *#temporary\_batch\_1548124845149*) (undo | thank) (Tag: QuickStatements [1.3]) (restore)
- (cur | prev) ◯ 18:02, 22 January 2019 Jarekt (talk | contribs) .. (4,232 bytes) **(+429)** .. (Created claim: *copyright status (P6216): public domain (Q19652)*, *#quickstatements; #temporary\_batch\_1548124845149*) (undo | thank) (Tag: QuickStatements [1.3]) (restore)
- (cur | prev) ◯ 13:54, 21 September 2017 MatSuBot (talk | contribs) .. (3,803 bytes) **(+1,386)** .. (Set a claim value: *instance of (P31): city map atlas (Q2359829)*, *fixed redirect*) (undo) (restore)
- (cur | prev) ◯ 20:50, 16 April 2014 RobotMichiel1972 (talk | contribs) .. (2,417 bytes) **(+253)** .. (Created claim: *instance of (P31): (Q2367298)*) (undo) (restore)
- (cur | prev) ◯ 08:57, 15 April 2014 Husky (talk | contribs) .. (2,164 bytes) **(+203)** .. (Created claim: *Commons category (P373): Atlas de Wit 1698*) (undo | thank) (restore)
- (cur | prev) ◯ 08:56, 15 April 2014 Husky (talk | contribs) .. (1,961 bytes) **(+89)** .. (Added link to *[commonswiki]: Category:Atlas de Wit 1698*) (undo | thank) (restore)

Bijdragen door community

- (cur | prev) ◯ 11:22, 19 November 2020 OlafJanssen (talk | contribs) .. (34,984 bytes) **(+1,090)** .. (Changed claim: *collection (P195): Koninklijke Bibliotheek (Q1526131)*) (undo) (restore)
- (cur | prev) ◯ 11:22, 19 November 2020 OlafJanssen (talk | contribs) .. (33,894 bytes) **(-1,094)** .. (Changed claim: *printed by (P872): Frederik de Wit (Q1402952)*) (undo) (restore)
- (cur | prev) ◯ 11:22, 19 November 2020 OlafJanssen (talk | contribs) .. (34,988 bytes) **(+1,090)** .. (Changed claim: *printed by (P872): Frederik de Wit (Q1402952)*) (undo) (restore)
- (cur | prev) ◯ 11:22, 19 November 2020 OlafJanssen (talk | contribs) .. (33,898 bytes) **(-1,096)** .. (Changed claim: *publication date (P577): 17. century*) (undo) (restore)
- (cur | prev) ◯ 11:21, 19 November 2020 OlafJanssen (talk | contribs) .. (34,994 bytes) **(+1,090)** .. (Changed claim: *publication date (P577): 17. century*) (undo) (restore)
- (cur | prev) ◯ 11:21, 19 November 2020 OlafJanssen (talk | contribs) .. (33,904 bytes) **(-1,102)** .. (Changed claim: *language of work or name (P407): Middle Dutch (Q178806)*) (undo) (restore)
- (cur | prev) ◯ 11:21, 19 November 2020 OlafJanssen (talk | contribs) .. (35,006 bytes) **(+1,090)** .. (Changed claim: *language of work or name (P407): Middle Dutch (Q178806)*) (undo) (restore)
- (cur | prev) ◯ 11:21, 19 November 2020 OlafJanssen (talk | contribs) .. (33,916 bytes) **(-1,094)** .. (Changed claim: *publisher (P123): Frederik de Wit (Q1402952)*) (undo) (restore)
- (cur | prev) ◯ 11:21, 19 November 2020 OlafJanssen (talk | contribs) .. (35,010 bytes) **(-1,915)** .. (Changed claim: *creator (P170): Frederik de Wit (Q1402952)*) (undo) (restore)

# Machinematisch uitlezen van de inhoud van dit Wikidata-item → SPARQL query

| propLabel                           | valueLabel  |
|-------------------------------------|---|
| uitgeverij                          | Frederik de Wit   |
| maker                               | Frederik de Wit   |
| afbeelding                          | <a href="http://commons.wikimedia.org/wiki/Special:FilePath/Atlas%20de%20Wit%201698-pl018-Amsterdam-KB%20PPN%20145205088.jpg">http://commons.wikimedia.org/wiki/Special:FilePath/Atlas%20de%20Wit%201698-pl018-Amsterdam-KB%20PPN%20145205088.jpg</a> |
| collectie                           | Koninklijke Bibliotheek   |
| inventarisnummer                    | KW 1046 B 16  |
| OCLC-identificatiecode              | 68852835  |
| is een                              | stedenboek  |
| is een                              | editie, versie of vertaling   |
| aantal pagina's                     | t1676511627   |
| beschreven door bron                | kb.nl   |
| titel                               | Le theatre des plans de toutes les villes qui sont situées dans les XVII Provinces du Pays Bas parfaitement déseignéez  |
| titel                               | Theatrum ichnographicum omnium urbium et præcipuorum oppidorum Belgicarum XVII Provinciarum peraccurate delineatarum  |
| titel                               | Perfekte aftekeningen der steden van de XVII Nederlandsche Provincien in platte gronden   |
| locatie                             | Koninklijke Bibliotheek   |
| Commonscategorie                    | Atlas de Wit 1698   |
| taal van werk of naam               | Middelnederlands  |
| op focuslijst van Wikimedia-project | WikiProject Topstukken van de KB, nationale bibliotheek van Nederland   |
| op focuslijst van Wikimedia-project | WikiProject Kaarten   |
| catalogusnummer                     | 145205088   |
| datum van oprichting of creatie     | 1698-01-01T00:00:00   |
| datum van uitgave                   | 1698-01-01T00:00:00   |
| onderhouden door wiki-project       | WikiProject Topstukken van de KB, nationale bibliotheek van Nederland   |
| onderhouden door wiki-project       | WikiProject Kaarten   |
| auteursrechtenstatus                | publiek domein  |

<https://w.wiki/3PMC>

**Wikidata Query Service** Voorbeelden Hulp Meer hulpmiddelen

```
1 PREFIX rdfs: <http://www.w3.org/2000/01/rdf-schema#>
2 SELECT ?propLabel ?valueLabel WHERE {
3   VALUES ?atlasdewit {wd:Q2520345}
4   ?atlasdewit ?p ?value.
5   ?prop wikibase:directClaim ?p .
6   SERVICE wikibase:label { bd:serviceParam wikibase:language "[AUTO_LANGUAGE],en". }
7 }
8 ORDER BY (?prop)
9 LIMIT 100
```

<https://w.wiki/3PM8>

# Koppeling met Wikipedia ...

## Atlas De Wit 1698, collection KB (Q2520345)

atlas from 1698 by Frederik de Wit, collection highlight from the KB, national library of the Netherlands  
Stedenboek De Wit | Theatrum ichnographicum omnium urbium et præcipuorum oppidorum Belgicarum XVII Provinciarum peraccurate delineatarum | Atlas De Wit | Atlas Frederik de Wit

► [Recoijn](#): Most relevant properties which are absent

▼ [In more languages](#)

| Language | Label  | Description   | Also known as  |
|----------|--|---|--|
| English  | Atlas De Wit 1698, collection KB   | atlas from 1698 by Frederik de Wit, collection highlight from the KB, national library of the Netherlands | Stedenboek De Wit<br>Theatrum ichnographicum omn...<br>Atlas De Wit<br>Atlas Frederik de Wit |
| German   | No label defined   | No description defined  |  |
| Spanish  | No label defined   | No description defined  |  |
| French   | Le theatre des plans de toutes les villes qui sont situées dans les XVII Provinces du Pays Bas parfaitement déseignééz | No description defined  |  |
| Italian  | No label defined   | No description defined  |  |
| Dutch    | Stedenatlas De Wit 1698, collectie KB  | 17de-eeuws (1698) stedenboek uit de collectie van de KB   |  |

[All entered languages](#)

### Statements

|             |  |
|-------------|--|
| instance of | <span><span><span></span></span></span> city map atlas                   |
|             | ► <a href="#">1 reference</a>  |
|             | <span><span><span></span></span></span> version, edition, or translation |
|             | ▼ <a href="#">0 references</a>   |

[edit](#) [Wikipedia](#) (1 entry) [edit](#)  
nl [Stedenboek Frederik de Wit](#) <sup>[ref]</sup>

[Wikibooks](#) (0 entries) [edit](#)

[Wikinews](#) (0 entries) [edit](#)

[Wikiquote](#) (0 entries) [edit](#)

[Wikisource](#) (0 entries) [edit](#)

Olaf Jansen nl nl Overleg Kladblok Voorkeuren Bèta Volglijst Bijdragen Afmelden

Artikel [Overleg](#) [Lezen](#) [Bewerken](#) [Brontekst bewerken](#) [Geschiedenis](#) [Meer](#)

## Stedenboek Frederik de Wit

Het *Stedenboek Frederik de Wit*, in die tijd *Perfekte aftekeningen der steden van de XVII Nederlandsche provincien in platte gronden* genoemd, werd omstreeks 1698 in Amsterdam uitgebracht en is samengesteld door de uitgever Frederik de Wit.

[Inhoud](#) [\[weergeven\]](#)

### Achtergrond

[\[bewerken\]](#) [bron bewerken](#)

In 1648 opende Frederik de Wit in Amsterdam zijn bedrijf onder de naam "De Witte Pascaert", tevens de naam van zijn huis in de Kalverstraat. Door zijn huwelijk met Maria van der Way in 1661 kreeg hij het poorterschap van Amsterdam en kon hij lid worden van het boekverkoopersgilde St. Lucas.

In deze stedenatlassen (of *stedenboeken*) zijn *plattegronden* opgenomen van belangrijke steden uit die tijd. Dergelijke boeken werden uitgegeven door de grote atlas-uitgevers, in Nederland bijvoorbeeld door *Joan Blaeu*, *Covens en Mortier* en *Johannes Janssonius*. In Duitsland verscheen een soortgelijk werk gemaakt door *Braun* en *Hogenberg*. Zowel platen van Blaeu als van Janssonius werden door De Wit gebruikt maar hij bracht wel verbeteringen aan op de plattegronden. Frederik de Wit verwerkte in het verworven exemplaar 112 bladen plattegronden en 11 bladen met *gravures* van de 151 steden uit de Lage Landen.

In oktober 2010 verwierf de Koninklijke Bibliotheek in Den Haag een van de vier bekende exemplaren van het Stedenboek.<sup>[1]</sup>



Deventer uit het Stedenboek van 1698

<https://www.wikidata.org/wiki/Q2520345>

[https://nl.wikipedia.org/wiki/Stedenboek\\_Frederik\\_de\\_Wit](https://nl.wikipedia.org/wiki/Stedenboek_Frederik_de_Wit)

# ... en Wikimedia Commons

All entered languages

Wiktionary (0 entries) [edit](#)

## Statements

|             |   |
|-------------|---|
| instance of | <a href="#">city map atlas</a> <a href="#">edit</a><br>▶ 1 reference  |
|             | <a href="#">version, edition, or translation</a> <a href="#">edit</a><br>▼ 0 references<br><a href="#">+ add reference</a><br><a href="#">+ add value</a> |

image



[Atlas de Wit 1698-pl018-Amsterdam-KB](#)  
2,000 × 1,569; 2.46 MB

▼ 0 references

Commons category

[Atlas de Wit 1698](#)  
▼ 0 references

### Category:Atlas de Wit 1698

Categorieën (+\*): Old map collections (-) (t) (l) (r) | Maps made in the 17th century (-) (t) (l) (r) | Atlases (-) (t) (l) (r) | Maps by Frederick de Wit (-) (t) (l) (r) | (+)  
Verborgen categorieën: Uses of Wikidata Infobox | Uses of Wikidata Infobox with manual cid | Maps and atlases from Koninklijke Bibliotheek (-) (t) (l) (r) | Collection highlights of Koninklijke Bibliotheek (-) (t) (l) (r)

Uit Wikimedia Commons

Uptake stats

#### Pagina's in categorie "Atlas de Wit 1698"

Deze categorie bevat alleen de volgende pagina.

A

- Atlas de Wit 1698

#### Media in categorie "Atlas de Wit 1698"

Deze categorie bevat de volgende 155 bestanden, van in totaal 155.

|   |   |   |  |   |   |   |
|---|---|---|--|---|---|---|
|   |   |   |  |   |   |   |
| <a href="#">Atlas de Wit 1698-pl001-Nijmegen-KB PPN 145205088.jpg</a><br>2,000 × 1,593; 1,42 MB | <a href="#">Atlas de Wit 1698-pl002-Zutphen-KB PPN 145205088.jpg</a><br>2,000 × 1,625; 1,6 MB | <a href="#">Atlas de Wit 1698-pl003-Harderwijk-KB PPN 145205088.jpg</a><br>2,000 × 1,637; 1,61 MB | <a href="#">Atlas de Wit 1698-pl004-Amstern-KB PPN 145205088.jpg</a><br>2,000 × 1,610; 1,61 MB | <a href="#">Atlas de Wit 1698-pl005-Groenlo 1698 de Wit pl005.jpg</a><br>2,000 × 1,628; 1,39 MB | <a href="#">Atlas de Wit 1698-pl006-Doesburg-KB PPN 145205088.jpg</a><br>2,000 × 1,610; 1,39 MB | <a href="#">Atlas de Wit 1698-pl007-Traï-KB PPN 145205088.jpg</a><br>2,000 × 1,634; 1,68 MB |

|   |   |  |  |   |   |  |  |
|---|---|--|--|---|---|--|--|
|   |   |  |  |   |   |  |  |
| <a href="#">Atlas de Wit 1698-pl008-Zaltbommel-KB PPN 145205088.jpg</a><br>2,000 × 1,644; 1,74 MB | <a href="#">Atlas de Wit 1698-pl009-Wageningen-KB PPN 145205088.jpg</a><br>2,000 × 1,659; 1,66 MB | <a href="#">Atlas de Wit 1698-pl010-Culemborg-KB PPN 145205088.jpg</a><br>2,000 × 1,639; 1,92 MB | <a href="#">Atlas de Wit 1698-pl011-Schantkenschans-KB PPN 145205088.jpg</a><br>2,000 × 1,652; 1,35 MB | <a href="#">Atlas de Wit 1698-pl012-Geire (Geldem)-KB PPN 145205088.jpg</a><br>2,000 × 1,644; 1,69 MB | <a href="#">Atlas de Wit 1698-pl013-Roermond-KB PPN 145205088.jpg</a><br>2,000 × 1,647; 1,67 MB | <a href="#">Atlas de Wit 1698-pl014-Dordrecht-KB PPN 145205088.jpg</a><br>2,000 × 1,646; 1,88 MB | <a href="#">Atlas de Wit 1698-pl015-Haarlem-KB PPN 145205088.jpg</a><br>2,000 × 1,631; 2,23 MB |

#### Stedenatlas De Wit 1698, collectie KB [\[verbergen\]](#)

17de-eeuws (1698) stedenboek van de Nederlanden door Frederik de Wit exemplaar uit de collectie van de KB

|   |
|---|
|   |
| <b>Media uploaden</b>   |
| <a href="#">Wikipedia</a>   |
| <b>Is een</b> <a href="#">stedenboek</a> , <a href="#">editie</a> , <a href="#">versie of vertaling</a>                     |
| <b>Locatie</b> <a href="#">Koninklijke Bibliotheek, Den Haag</a> , <a href="#">Zuid-Holland</a> , <a href="#">Nederland</a> |
| <b>Uitgeverij</b> <a href="#">Frederik de Wit</a>   |
| <b>Maker</b> <a href="#">Frederik de Wit</a>  |
| <b>Taal van werk of naam</b> <a href="#">Middelnederslands</a>  |
| <b>Volledige tekst beschikbaar op</b> <a href="#">[1] (Nederlands)</a>  |
| <b>Collectie</b> <a href="#">Koninklijke Bibliotheek (topstuk uit de collectie)</a>   |



# Category:Atlas de Wit 1698

Good pictures Hulp

Categorieën (+): Old map collections (-) (±) (↓) (↑) | Maps made in the 17th century (-) (±) (↓) (↑) | Atlases (-) (±) (↓) (↑) | Maps by Frederick de Wit (-) (±) (↓) (↑) | (+)  
Verborgen categorieën: Uses of Wikidata Infobox | Uses of Wikidata Infobox with manual qid | Maps and atlases from Koninklijke Bibliotheek (-) (±) (↓) (↑) | Collection highlights of Koninklijke Bibliotheek (-) (±) (↓) (↑)

Uit Wikimedia Commons

Uptake stats@

## Pagina's in categorie "Atlas de Wit 1698"

Deze categorie bevat alleen de volgende pagina.

- A
  - Atlas de Wit 1698

## Media in categorie "Atlas de Wit 1698"

Deze categorie bevat de volgende 155 bestanden, van in totaal 155.

### Stedenatlas De Wit 1698, collectie KB [\[verbergen\]](#)

17de-eeuws (1698) stedenboek van de Nederlanden door Frederik de Wit, exemplaar uit de collectie van de KB



# 2) Atlas De Wit op Commons



|  |  |   |   |  |  |   |   |
|--|--|---|---|--|--|---|---|
|  |  |   |   |  |  |   |   |
| Atlas de Wit 1698-<br>pi008-Zaltbommel-KB<br>PPN 145205088.jpg<br>2.000 × 1.644; 1,74 MB | Atlas de Wit 1698-<br>pi009-Wageningen-KB<br>PPN 145205088.jpg<br>2.000 × 1.659; 1,66 MB | Atlas de Wit 1698-<br>pi010-Culemborg-KB<br>PPN 145205088.jpg<br>2.000 × 1.639; 1,92 MB | Atlas de Wit 1698-<br>pi011-Schenkenschans-<br>KB PPN 145205088.jpg<br>2.000 × 1.652; 1,35 MB | Atlas de Wit 1698-<br>pi012-Geire (Geldern)-<br>KB PPN 145205088.jpg<br>2.000 × 1.644; 1,69 MB | Atlas de Wit 1698-<br>pi013-Roermond-KB<br>PPN 145205088.jpg<br>2.000 × 1.647; 1,67 MB | Atlas de Wit 1698-<br>pi014-Dordrecht-KB<br>PPN 145205088.jpg<br>2.000 × 1.646; 1,88 MB | Atlas de Wit 1698-<br>pi015-Haarlem-KB PPN<br>145205088.jpg<br>2.000 × 1.631; 2,23 MB |
|  |  |   |   |  |  |   |   |
| Atlas de Wit 1698-<br>pi016-Delft-KB PPN<br>145205088.jpg                                | Atlas de Wit 1698-<br>pi017-Leiden-de<br>burcht.jpg                                      | Atlas de Wit 1698-<br>pi017-Leiden-KB PPN<br>145205088.jpg                              | Atlas de Wit 1698-<br>pi017-Leiden-<br>Pieterskerk.jpg  | Atlas de Wit 1698-<br>pi017-Leiden-St<br>Pancraskerk.jpg                                       | Atlas de Wit 1698-<br>pi017-Leiden-<br>stadhuis.jpg                                    | Atlas de Wit 1698-<br>pi017a-Leiden,<br>Stadhuis-KB PPN                                 | Atlas de Wit 1698-<br>pi017b-Leiden -<br>Academiegebouw.jpg                           |

Uitgeverij **Frederik de Wit**

Maker **Frederik de Wit**

Taal van werk of naam **Middelnederlands**

Volledige tekst beschikbaar op **[1]** (Nederlands)

Collectie **Koninklijke Bibliotheek (topstuk uit de collectie)**

Inventarisnummer **KW 1046 B 16 (Koninklijke Bibliotheek)**

Datum van oprichting of creatie **ca. 1698**

Datum van uitgave **ca. 1698**

Authority control **[verbergen]**

Q2520345

# 2) Atlas De Wit op Commons

## Category:Atlas de Wit 1698

Categorieën (+): Old map collections (-) (±) (L) (T) | Maps made in the 17th century (-) (±) (L) (T) | Atlases (-) (±) (L) (T) | Maps by Frederick de Wit (-) (±) (L) (T) | (+)

Verborgen categorieën: Uses of Wikidata Infobox | Uses of Wikidata Infobox with manual qid | Maps and atlases from Koninklijke Bibliotheek (-) (±) (L) (T) | Collection highlights of Koninklijke Bibliotheek (-) (±) (L) (T)

Uit Wikimedia Commons

Uptake stats

### Pagina's in categorie "Atlas de Wit 1698"

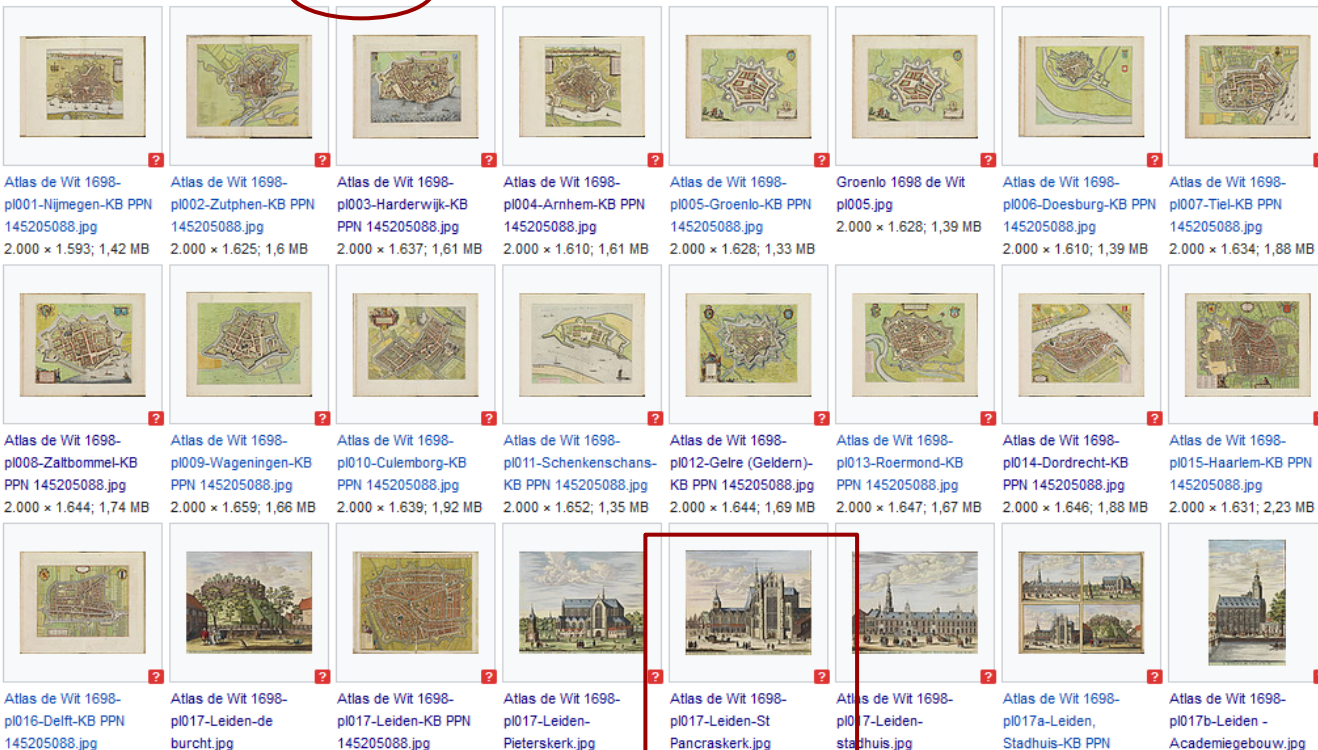
Deze categorie bevat alleen de volgende pagina.

A

- Atlas de Wit 1698

### Media in categorie "Atlas de Wit 1698"

Deze categorie bevat de volgende 155 bestanden van in totaal 155.



KB } nationale bibliotheek

### Stedenatlas De Wit 1698, collectie KB [verbergen]

17de-eeuws (1698) stedenboek van de Nederlanden door Frederik de Wit, exemplaar uit de collectie van de KB



Media uploaden

Wikipedia

Is een stedenboek, editie, versie of vertaling

Locatie Koninklijke Bibliotheek, Den Haag, Zuid-Holland, Nederland

Uitgeverij Frederik de Wit

Maker Frederik de Wit

Taal van werk of naam Middelnederlands

Volledige tekst beschikbaar op [1] (Nederlands)

Collectie Koninklijke Bibliotheek (topstuk uit de collectie)

Inventarisnummer KW 1046 B 16 (Koninklijke Bibliotheek)

Datum van oprichting of creatie ca. 1698

Datum van uitgave ca. 1698

Authority control [verbergen]

Q2520345

Cat-a

# File:Atlas de Wit 1698-pl017-Leiden-St Pancraskerk.jpg


Uit Wikimedia Commons

[Download](#) [Gebruik dit bestand](#) [Gebruik dit bestand](#)



Grootte van deze voorvertoning: 718 × 600 pixels. Andere resoluties: 287 × 240 pixels | 575 × 480 pixels | 887 × 741 pixels.

Categorieën (+\*): [Collections from Koninklijke Bibliotheek](#) | [Frederick de Wit](#) (-) (±) (l) (†) | [Atlas de Wit 1698](#) (-) (±) (l) (†) | [Historical](#)  
Verborgen categorieën: [Unsupported object](#) | [Media contributed by Koninklijke Bibliotheek](#) | [CC-PD-Mark](#) | [Author died more than 100 years ago public domain](#)

[Notitie toevoegen](#) 

Oorspronkelijk bestand (887 × 741 pixels, bestandsgrootte: 436 kB, MIME-type: image/jpeg); [Rotatie aanvragen](#)

Nu: *Hooglandse Kerk*

# Reguliere metadata

## Bestandsinformatie

## Gestructureerde data

### Bijschriften

[Bewerken](#)

Nederlands St Pancraskerk van Leiden uit het Stedenboek van Frederick de Wit

Deutsch Beschrijf in één regel wat dit bestand voorstelt

English Beschrijf in één regel wat dit bestand voorstelt

français Beschrijf in één regel wat dit bestand voorstelt

## Beschrijving [\[ bewerken \]](#)

Frederik de Wit: Stedenatlas De Wit 1698, collectie KB

**Kunstenaar** [Frederik de Wit \(1630–1706\)](#)

**Titel** **Latina:** Theatrum ichnographicum omnium urbium et præcipuorum oppidorum Belgicarum XVII Provinciarum peraccurate delineatarum.  
**Nederlands:** Perfecte aftekeningen der steden van de XVII Nederlandsche Provincien in platte gronden  
**Français :** Le theatre des plans de toutes les villes qui sont situées dans les XVII Provinces du Pays Bas parfaitement déseignéez

**Uitgever** [Frederik de Wit](#)

**Drukker** [Frederik de Wit](#)

**Soort object** Atlas

**Beschrijving** **Nederlands:** St Pancraskerk van Leiden uit het *Stedenboek* van Frederick de Wit.

**Monument** [Hooglandse Kerk, Leiden, Zuid-Holland, Nederland](#)  
Q1537970, rijksmonumentnummer: 24917 [BabelNet-identificatiecode: 01856920n](#)



**Taal** [Middelnederlands](#)

**Datum** ca. 1698

**Datum van uitgave** ca. 1698

**Techniek** Print, coloured by hand

**Collectie** [Koninklijke Bibliotheek](#)



# Reguliere metadata

## Beschrijving [ bewerken ]

Frederik de Wit: Stedenatlas De Wit 1698, collectie KB

|              |   |
|--------------|---|
| Kunstenaar   | Frederik de Wit (1630–1706)   |
| Titel        | <b>Latina:</b> Theatrum ichnographicum omnium urbium et præcipuorum oppidorum Belgicarum XVII Provinciarum peraccurate delineatarum.<br><b>Nederlands:</b> Perfecte aftekeningen der steden van de XVII Nederlandsche Provincien in platte gronden<br><b>Français :</b> Le theatre des plans de toutes les villes qui sont situées dans les XVII Provinces du Pays Bas parfaitement désignéez |
| Uitgever     | Frederik de Wit   |
| Drukker      | Frederik de Wit   |
| Soort object | Atlas   |



|              |   |
|--------------|---|
| Beschrijving | <b>Nederlands:</b> St Pancraskerk van Leiden uit het <i>Stedenboek</i> van Frederick de Wit.<br><b>Monument</b> Hooglandse Kerk, Leiden, Zuid-Holland, Nederland<br>Q1537970, rijksmonumentnummer: 24917, BabelNet-identificatiecode: 01856920n |
|--------------|---|



|                   |                         |
|-------------------|-------------------------|
| Taal              | Middelnederlands        |
| Datum             | ca. 1698                |
| Datum van uitgave | ca. 1698                |
| Techniek          | Print, coloured by hand |
| Collectie         | Koninklijke Bibliotheek |

|                   |  |
|-------------------|--|
| Inventarisnummer  | KW 1046 B 16 (Koninklijke Bibliotheek) |
| Place of creation | Amsterdam, the Netherlands             |

- Referenties
- *catalogus*: KB catalogus, 145205088
  - beschreven op URL: <https://www.kb.nl/themas/atlassen/stedenatlas-de-wit> (Nederlands)
  - beschreven door bron: kb.nl

Authority control: Q2520345 · OCLC: 68852835

Bron/fotograaf: Dit mediabestand maakt deel uit van de collectie van Koninklijke Bibliotheek beschikbaar is gemaakt via Wikimedia Commons.



Deze banner zegt niets over de auteursrechten die van toepassing zijn. Een normale auteursrechten-tag is nodig. Zie Commons:Licensing voor meer informatie.

1) Manifeste tekstuele en visuele KB-bronvermeldingen

# Reguliere metadata

## Beschrijving

[ bewerken ]

Frederik de Wit: Stedenatlas De Wit 1698, collectie KB

**Kunstenaar** [Frederik de Wit \(1630–1706\)](#)

**Titel**  
**Latina:** Theatrum ichnographicum omnium urbium et præcipuorum oppidorum Belgicarum XVII Provinciarum peraccurate delineatarum.  
**Nederlands:** Perfecte aftekeningen der steden van de XVII Nederlandsche Provincien in platte gronden  
**Français :** Le theatre des plans de toutes les villes qui sont situées dans les XVII Provinces du Pays Bas parfaitement désignéés

**Uitgever** [Frederik de Wit](#)

**Drukker** [Frederik de Wit](#)

**Soort object** Atlas

**Beschrijving** **Nederlands:** St Pancraskerk van Leiden uit het *Stedenboek* van Frederick de Wit.

**Monument** [Hooglandse Kerk, Leiden, Zuid-Holland, Nederland](#)  
Q1537970, rijksmonumentnummer: 24917 [BabelNet-identificatiecode: 018569](#)

**Taal** [Middelnederlands](#)

**Datum** ca. 1698

**Datum van uitgave** ca. 1698

**Techniek** Print, coloured by hand

**Collectie** [Koninklijke Bibliotheek](#)

**Inventarisnummer** KW 1046 B 16 ([Koninklijke Bibliotheek](#))

**Place of creation** Amsterdam, the Netherlands

- Referenties**
- [catalogus: KB catalogus, 145205088](#)
  - [beschreven op URL: https://www.kb.nl/themas/atlassen/stedenatlas-de-wit](https://www.kb.nl/themas/atlassen/stedenatlas-de-wit) ([Nederlands](#))
  - [beschreven door bron: kb.nl](#)

**Authority control** [Q2520345](#) · [OCLC: 68852835](#)

**Bron/fotograaf**

Dit mediabestand maakt deel uit van de collectie van [Koninklijke Bibliotheek](#), waarvan een deel beschikbaar is gemaakt via [Wikimedia Commons](#).

KB nationale bibliotheek

[Deutsch](#) | [English](#) | [français](#) | [македонски](#) | [Nederlands](#) | [+](#)

Deze banner zegt niets over de auteursrechten die van toepassing zijn. Een normale [auteursrechten-tag](#) is nodig. Zie [Commons:Licensing](#) voor meer informatie.



2) 'Handmatige' meertaligheid

# Reguliere metadata

Beschrijving [ bewerken ]

Kunstenaar Frederik de Wit (1630–1706)

Titel Latina: Theatrum ichnographicum omnium urbium et præcipuorum oppidorum Belgicarum XVII Provinciarum peraccurate delineatarum.  
Nederlands: Perfecte aftekeningen der steden van de XVII Nederlandsche Provincien in platte gronden

## Bezig met bewerken van File:Atlas de Wit 1698-pl017-Leiden-St Pancraskerk.jpg (deelpagina)

V C ↻ 🖼️ 📄 ✎ > Uitgebreid > Speciale tekens > Hulp > Edittools

```
== {{int:filedesc}} ==
{{Artwork
|title =
{{|la|Theatrum ichnographicum omnium urbium et præcipuorum oppidorum Belgicarum XVII Provinciarum peraccurate delineatarum.}}
{{|nl|Perfecte aftekeningen der steden van de XVII Nederlandsche Provincien in platte gronden}}
{{|fr|Le theatre des plans de toutes les villes qui sont situées dans les XVII Provinces du Pays Bas parfaitement désignées}}
|description =
{{|nl|St Pancraskerk van Leiden uit het ''Stedenboek'' van Frederick de Wit.}}
{{MonumentID/SDC}}
|author = {{Creator:Frederick de Wit}}
|date = {{other date|ca|1698}}
|object type = Atlas
|medium = Print, coloured by hand
|institution = {{Institution:Koninklijke Bibliotheek}}
|place of creation = Amsterdam, the Netherlands
|permission = {{PD-old-100}}
|source = {{Koninklijke Bibliotheek}}
}}
```

3) Ongestructureerde data (vrije tekst)

# Gestructureerde metadata

## Bestandsinformatie **Gestructureerde data**

| Bijschriften |   | Bewerken |
|--------------|---|----------|
| Nederlands   | St Pancraskerk van Leiden uit het Stedenboek van Frederick de Wit |          |
| Deutsch      | Beschrijf in één regel wat dit bestand voorstelt                  |          |
| English      | Beschrijf in één regel wat dit bestand voorstelt                  |          |
| français     | Beschrijf in één regel wat dit bestand voorstelt                  |          |

## Beschrijving [\[ bewerken \]](#)

Frederik de Wit: Stedenatlas De Wit 1698, collectie KB 

|                          |  |   |
|--------------------------|--|---|
| <b>Kunstenaar</b>        | Frederik de Wit (1630–1706)     |  |
| <b>Titel</b>             | <b>Latina:</b> Theatrum ichnographicum omnium urbium et præcipuorum oppidorum Belgicarum XVII Provinciarum peraccurate delineatarum.<br><b>Nederlands:</b> Perfecte aftekeningen der steden van de XVII Nederlandsche Provincien in platte gronden<br><b>Français :</b> Le theatre des plans de toutes les villes qui sont situées dans les XVII Provinces du Pays Bas parfaitement déseignéez   |   |
| <b>Uitgever</b>          | Frederik de Wit   |   |
| <b>Drukker</b>           | Frederik de Wit   |   |
| <b>Soort object</b>      | Atlas  |   |
| <b>Beschrijving</b>      | <b>Nederlands:</b> St Pancraskerk van Leiden uit het <i>Stedenboek</i> van Frederick de Wit.<br><b>Monument</b>  <br>Hooglandse Kerk, Leiden, Zuid-Holland, Nederland <br>Q1537970, rijksmonumentnummer: 24917  BabelNet-identificatiecode: 01856920n <br> |   |
| <b>Taal</b>              | Middelnederlands    |   |
| <b>Datum</b>             | ca. 1698   |   |
| <b>Datum van uitgave</b> | ca. 1698    |   |
| <b>Techniek</b>          | Print, coloured by hand  |   |
| <b>Collectie</b>         | Koninklijke Bibliotheek     |   |

# Gestructureerde metadata

digitale representatie van

P6243



Stedenatlas De Wit 1698, collectie KB

Q2520345



auteursrechtenstatus

P6216



publiek domein

Q19652



└ methode van vaststelling: 70 jaar p.m.a.

collectie

P195



Koninklijke Bibliotheek

Q1526131



gedrukt door

P872



Frederik de Wit

Q1402952



vervaardigingswijze

P2079



handkleuren

Q104341641



etstechniek

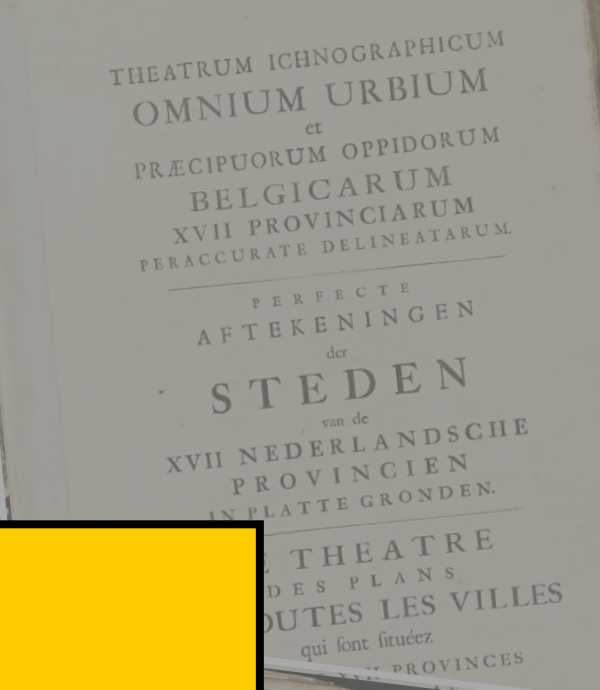
Q186986



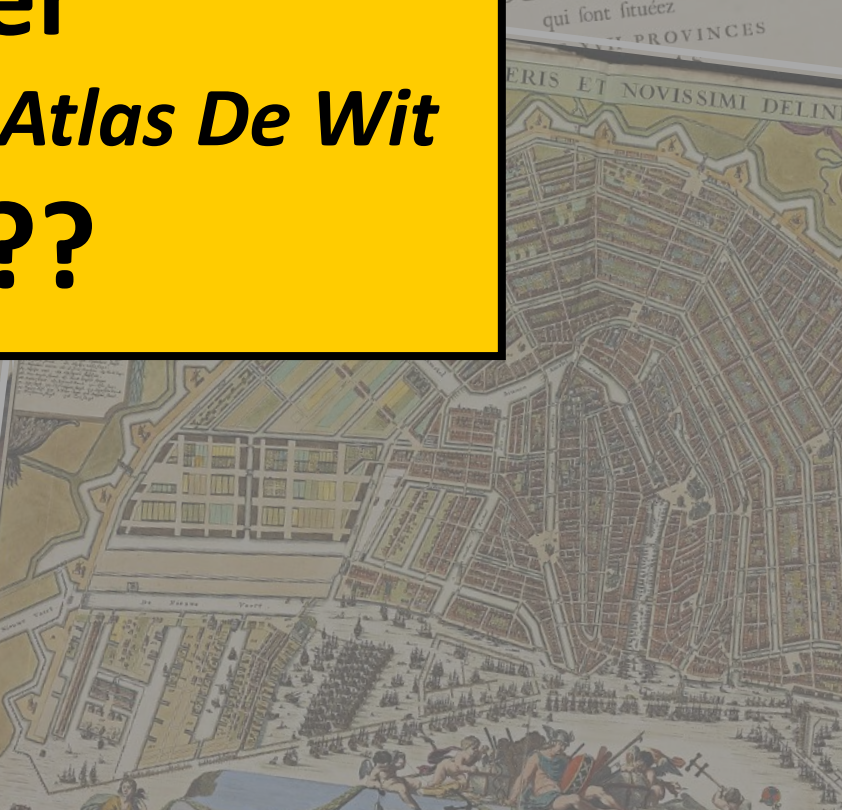
## Voordelen

Afbeelding wordt

- gekoppeld met Wikidata
- voorzien van echte gestructureerde, (en dus machineleesbare) data



**Wat is er  
op afbeeldingen uit *Atlas De Wit*  
te zien??**



# File:Atlas de Wit 1698-pl017-Leiden-St Pancraskerk.jpg

Uit Wikimedia Commons


- Hoofdpagina
- Welkom
- Gebruikersportaal
- De Kroeg
- Hulp
- Doe mee
- Bestand uploaden
- Recente wijzigingen
- Recente bestanden
- Willekeurig bestand
- Contact
- Afdrukken/exporteren
- Als PDF downloaden
- Hulpmiddelen
- Verwijzingen naar deze pagina
- Verwante wijzigingen
- Speciale pagina's
- Permanente koppeling
- Paginagegevens
- Concept-URI
- Deze pagina citeren
- Geocoding Recent Changes
- Geocoding Search
- Geocoding Daily Log
- Voor verwijdering nomineren
- Auteursrechtenschending melden
- Geen bron
- DW Geen bron
- Geen toestemming
- Geen licentie

 Download  Gebruik dit bestand  Gebruik dit be



Grootte van deze voorvertoning: 718 × 600 pixels. Andere resoluties: 287 × 240 pixels | 575 × 480 pixels | 887 × 741 pixels.

Categorieën (+\*): [Collections from Koninklijke Bibliotheek](#) | [Frederick de Wit \(-\) \(±\) \(↓\) \(↑\)](#) | [Atlas de Wit 1698 \(-\) \(±\) \(↓\) \(↑\)](#) | [Histor](#)  
Verborgen categorieën: [Unsupported object](#) | [Media contributed by Koninklijke Bibliotheek](#) | [CC-PD-Mark](#) | [Author died more than 100 years ago public](#)

[Notitie toevoegen](#) 

Oorspronkelijk bestand (887 × 741 pixels, bestandsgrootte: 436 kB, MIME-type: image/jpeg);  [Rotatie aanvragen](#))

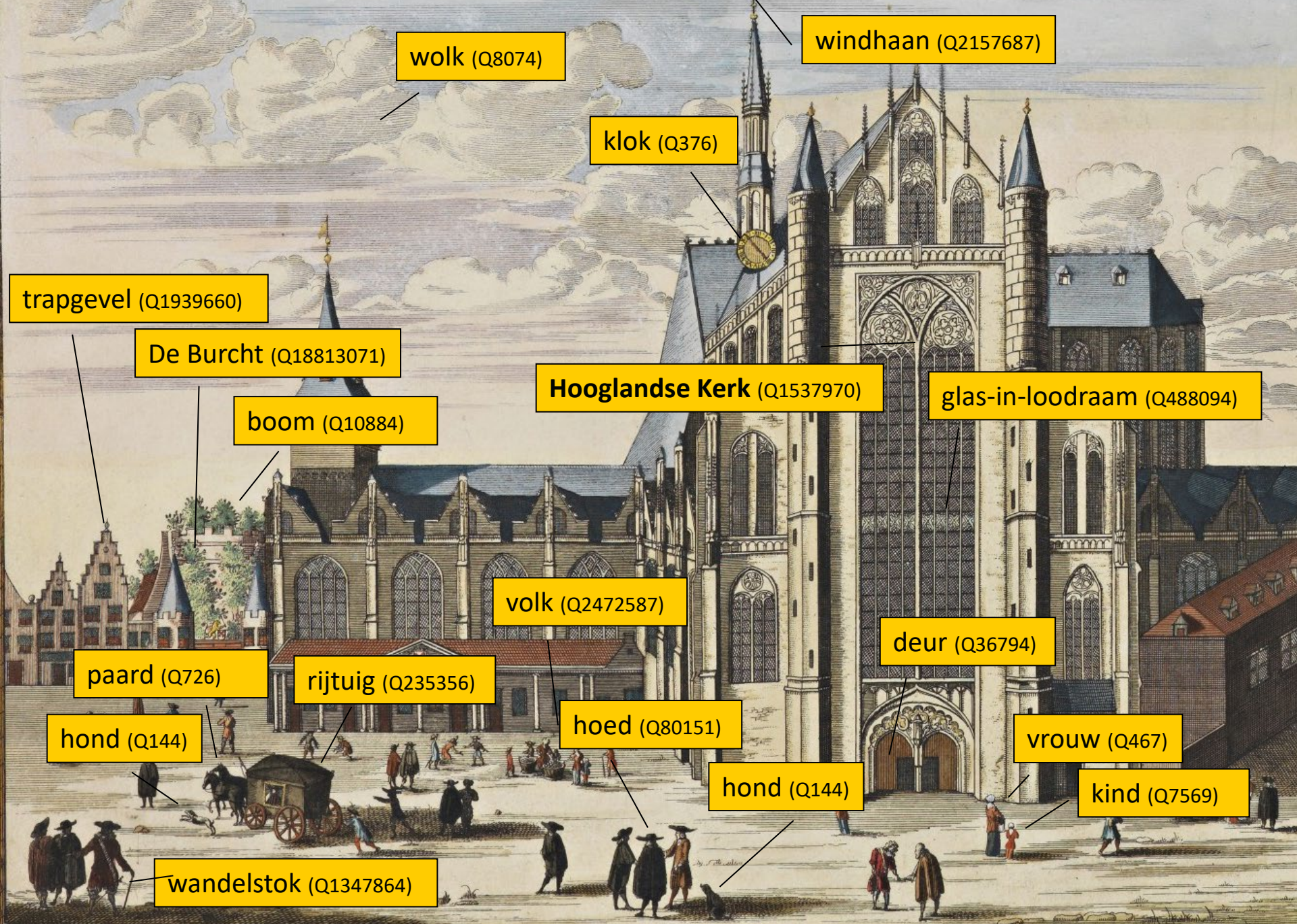
# Hooglandse kerk in Atlas De Wit

Hooglandse Kerk (Q1537970)

Item op







wolk (Q8074)

windhaan (Q2157687)

klok (Q376)

trapgevel (Q1939660)

De Burcht (Q18813071)

Hooglandse Kerk (Q1537970)

glas-in-loodraam (Q488094)

boom (Q10884)

volk (Q2472587)

deur (Q36794)

paard (Q726)

rijtuig (Q235356)

hond (Q144)

hoed (Q80151)

vrouw (Q467)


wandelstok (Q1347864)

hond (Q144)

kind (Q7569)

S. PANCRAS KERCK Gebouwt inden Jaere 1300 .

TEMPLUM S. PANCRATII fundatum Anno 1300 .



Grootte van deze voorvertoning: 718 × 600 pixels. Andere resoluties: 287 × 240 pixels | 575 × 480 pixels | 887 × 741 pixels.

Categorieën (+\*): [Collections from Koninklijke Bibliotheek](#) | [Frederick de Wit \(-\) \(±\) \(↓\) \(↑\)](#) | [Atlas de Wit 1698 \(-\) \(±\) \(↓\) \(↑\)](#) | [Historical images of Leiden \(-\) \(±\) \(↓\) \(↑\)](#) | [Hooglandse Kerk \(-\) \(±\) \(↓\) \(↑\)](#) | (+)  
Verborgen categorieën: [Unsupported object](#) | [Media contributed by Koninklijke Bibliotheek](#) | [CC-PD-Mark](#) | [Author died more than 100 years ago public domain images](#) | [Artworks without Wikidata item](#) | [Taken with Hasselblad H3D II-39 \(-\) \(±\) \(↓\) \(↑\)](#)

[Notitie toevoegen](#)

Oorspronkelijk bestand (887 × 741 pixels, bestandsgrootte: 436 kB, MIME-type: image/jpeg); [Rotatie aanvragen](#)

[In MediaViewer openen](#)

Bestandsinformatie **Gestructureerde data**

#### Items getoond in dit bestand

*beeldt af*

|   |                                       |
|---|---------------------------------------|
| <input type="text" value="Zoeken om items toe te voegen (huiskat, berg, Taj Mahal, etc.)"/> | van Wikidata                          |
| <b>Hooglandse Kerk</b>  | ✓ Prominent                           |
| <b>volk</b>   | <a href="#">Markeer als prominent</a> |
| <b>wolk</b>   | <a href="#">Markeer als prominent</a> |
| <b>paard</b>  | <a href="#">Markeer als prominent</a> |
| <b>rijtuig</b>  | <a href="#">Markeer als prominent</a> |
| <b>trapgevel</b>  | <a href="#">Markeer als prominent</a> |
| <b>klok</b>   | <a href="#">Markeer als prominent</a> |
| <b>hond</b>   | <a href="#">Markeer als prominent</a> |
| <b>aantal: 2</b>  |                                       |
| <b>wandelstok</b>   | <a href="#">Markeer als prominent</a> |
| <b>vrouw</b>  | <a href="#">Markeer als prominent</a> |

Wat is er op deze afbeelding te zien,  
*getagd* m.b.v. Wikidata-items  
(gestructureerde data)



ripples (Q15143885)

fishing net (Q271598)

canoe (Q171529)

fisherman (O331432)

[en] Caption:

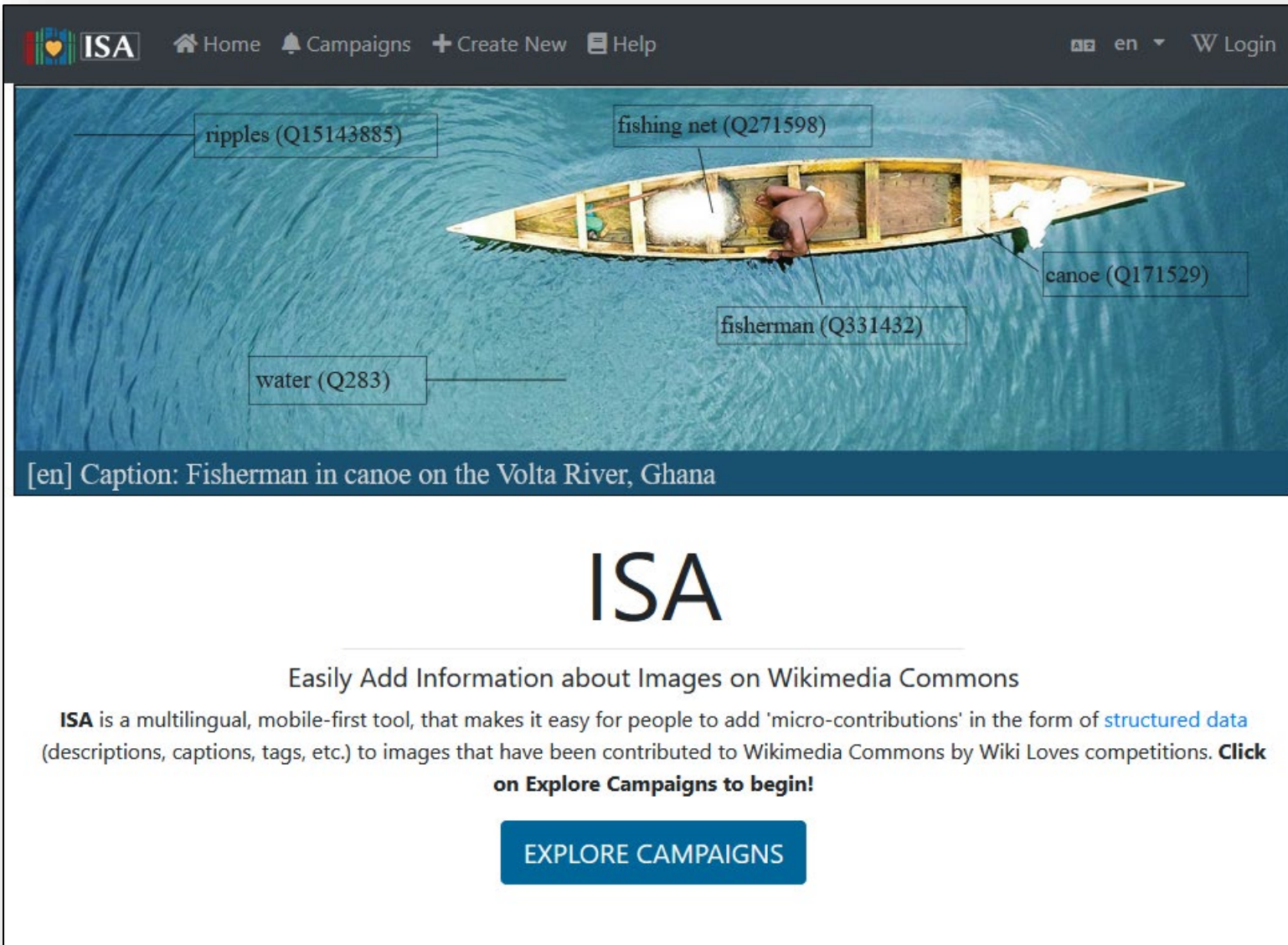
# Hoe voeg je die Wikidata-tags toe?

Easily Add Information about Images on Wikimedia Commons

ISA is a multilingual, mobile-first tool, that makes it easy for people to add 'micro-contributions' in the form of [structured data](#) (descriptions, captions, tags, etc.) to images that have been contributed to Wikimedia Commons by Wiki Loves competitions. **Click on Explore Campaigns to begin!**

EXPLORE CAMPAIGNS

# ISA tool - Mobile first



The screenshot displays the ISA tool interface. At the top, there is a navigation bar with the ISA logo, a home icon, and links for Home, Campaigns, Create New, and Help. On the right side of the navigation bar, there are language settings (en) and a login button. The main content area features an image of a fisherman in a canoe on the Volta River, Ghana. The image is annotated with several Wikidata labels: 'ripples (Q15143885)', 'fishing net (Q271598)', 'fisherman (Q331432)', 'canoe (Q171529)', and 'water (Q283)'. Below the image, there is a caption in English: '[en] Caption: Fisherman in canoe on the Volta River, Ghana'. The ISA logo is prominently displayed in the center, followed by the text 'Easily Add Information about Images on Wikimedia Commons'. Below this, a paragraph describes the tool as a multilingual, mobile-first tool for adding 'micro-contributions' to Wikimedia Commons. A blue button labeled 'EXPLORE CAMPAIGNS' is positioned at the bottom of the interface.

ISA

Easily Add Information about Images on Wikimedia Commons

ISA is a multilingual, mobile-first tool, that makes it easy for people to add 'micro-contributions' in the form of [structured data](#) (descriptions, captions, tags, etc.) to images that have been contributed to Wikimedia Commons by Wiki Loves competitions. **Click on Explore Campaigns to begin!**

[EXPLORE CAMPAIGNS](#)

- Tool: <https://isa.toolforge.org/>
- Help: [https://commons.wikimedia.org/wiki/Commons:ISA\\_Tool](https://commons.wikimedia.org/wiki/Commons:ISA_Tool)

# ISA tool - Mobile first

ISA Home Campaigns Help en Login

## ISA - CAMPAIGNS

On this page are the curated campaigns that are currently running as part of the ISA tool. Click on the name of a campaign to get started and add structured data to an image. You can access information on the previous Campaigns in the Archive section.

Search:

| Campaign  | Images | Participants | Contributions | Start Date | End Date   | Creation Date | Status | Get Started                    |
|---|--------|--------------|---------------|------------|------------|---------------|--------|--------------------------------|
| Wiki Loves Earth 2021 in Australia              | 500    | 1            | 2             | 2021-05-13 | Not Set    | 2021-05-12    | Open   | <a href="#">Go to Campaign</a> |
| Wiki Para Sa Karapatan Pantawo                  | 176    | 4            | 2706          | 2021-04-15 | 2021-06-15 | 2021-04-22    | Open   | <a href="#">Go to Campaign</a> |
| Depictathon at Hack4OpenGLAM 2020               | 45     | 8            | 113           | 2020-10-19 | Not Set    | 2020-10-19    | Open   | <a href="#">Go to Campaign</a> |
| Wiki Loves Heritage BE 2020                     | 840    | 7            | 92            | 2020-07-01 | Not Set    | 2020-06-30    | Open   | <a href="#">Go to Campaign</a> |
| Quality images supported by a Wikimedia chapter | 15289  | 33           | 1254          | 2019-10-01 | Not Set    | 2019-10-01    | Open   | <a href="#">Go to Campaign</a> |
| Stedenboek Frederik de Wit                      | 154    | 5            | 132           | 2019-09-23 | Not Set    | 2019-08-19    | Open   | <a href="#">Go to Campaign</a> |
| SMART-Servier Medical Art Images                | 447    | 7            | 180           | 2019-08-14 | Not Set    | 2019-08-25    | Open   | <a href="#">Go to Campaign</a> |
| Wiki Loves Heritage BE 2019                     | 1057   | 8            | 243           | 2019-07-01 | Not Set    | 2019-08-28    | Open   | <a href="#">Go to Campaign</a> |

# ISA tool - Mobile first

The screenshot displays the ISA - CAMPAIGNS website interface. At the top, there is a navigation bar with the ISA logo, 'Home', 'Campaigns', and 'Help' links, along with a language selector set to 'en' and a 'Login' button. The main heading is 'ISA - CAMPAIGNS'. Below this, a sub-header reads: 'On this page are the curated campaigns that are currently running as part of the ISA tool. Click on the name of a campaign to get started and add structured data'. The featured campaign is 'Stedenboek Frederik de Wit', which includes a historical map image and a 'Get Started' button. A progress section shows 'Images: 153' and 'Contributions: 132'. At the bottom, a table lists other campaigns, with the URL <https://isa.toolforge.org/campaigns/10> highlighted.

|                             |      |   |     |            |         |            |      |                |
|-----------------------------|------|---|-----|------------|---------|------------|------|----------------|
| SWIKI-Servier Medical       | 447  | 7 | 160 | 2019-06-14 | Not Set | 2019-06-25 | Open | Go to Campaign |
| Art Images                  |      |   |     |            |         |            |      |                |
| Wiki Loves Heritage BE 2019 | 1057 | 8 | 243 | 2019-07-01 | Not Set | 2019-08-28 | Open | Go to Campaign |

# ISA tool - Mobile first

Stedenboek Frederik de Wit: Home Page

PREV IMAGE



NEXT IMAGE

Frederik de Wit | This media file is... | Public domain

File: Atlas de Wit 1698-pl017-Leiden-St Pancraskerk.jpg

Description: St Pancraskerk van Leiden uit het Stedenboek van Frederik de Wit.

Categories: Artworks with Wikidata item | Artworks with Wikidata item missing medium | Artworks with Wikidata item redundant author | Artworks with accession number from Wikidata | Artworks with known accession number | Artworks with the same artist and author | Atlas de Wit 1698 | Author died more than 100 years ago public domain images | CC-PD-Mark | Cultural heritage monuments in Netherlands with known IDs | Frederik de Wit | Historical images of Leiden | Hooglandse Kerk | Media contributed by Koninklijke Bibliotheek | Taken with Hasselblad H3D II-39 | Unsupported object

Camera Location: (unknown)

minimise metadata from commons

## Depicts

Cancel Save

You will be redirected to login and back here to save your changes

Name the different elements that you can see in this image

Search for things you see in the image

- Hooglandse Kerk Q1537970
- cloud Q8074
- weathercock Q2157687
- leadlight Q488094
- door Q36794
- woman Q467
- child Q7569
- dog Q144
- hat Q80151
- carriage Q235356
- walking stick Q1347864
- horse Q726
- tree Q10884
- crow-stepped gable Q1939660
- clock Q376
- Burcht van Leiden Q2345558


To mark the prominent elements in the image, click on the flag icon



# ISA tool - Mobile first

ISA Home Campaigns Help en W Login

Stedenboek Frederik de Wit: Home Page



PREV IMAGE

Frederik de Wit | This media file is... | Public domain

File: Atlas de Wit 1698-pl017-Leiden-St Pancraskerk.jpg  
Description: St Pancraskerk van Leiden uit Stedenboek: Frederik de Wit  
Categories: Artworks with Wikidata, Artworks with known accession numbers, Artworks with known accessions, Artworks with known heritage monuments in Netherlands, Artworks with known ILL-39 | Unsupported object  
Camera Location: (unknown)

Dus zelfde tags als op Commons

Depicts ?

Name the different elements that you can see in the image

Search for things you see in the image

- Hooglandse Kerk Q1537970
- cloud Q3074
- weathercock Q2157687
- leadlight Q488094
- woman Q467
- child Q7569
- dog Q144
- hat Q80151
- carriage Q235356
- walking stick Q1347864
- horse Q726
- tree Q10884
- crow-stepped gable Q1939660
- Burcht van Leiden Q2345558

To mark the prominent elements in the image, click on the flag icon

S. PANCRAS KERCK Gebouwt inden Jaere 1300. TEMPLUM S. PANCRATII  
Grootte van deze voorvertoning: 718 x 600 pixels. Andere resoluties: 287 x 240 pixels | 575 x 480 pixels | 887 x 718 pixels

Categorieën (+): Collections from Koninklijke Bibliotheek | Frederick de Wit (-) (1) (1) | A  
Verborgen categorieën: Unsupported object | Media contributed by Koninklijke Bibliotheek | CC-PD-Mark | A

Notitie toevoegen

Oorspronkelijk bestand (887 x 741 pixels, bestandsgrootte: 436 kB, MIME-type: image/jpeg)

In MediaViewer openen

Bestandsinformatie | **Gestructureerde data**

Items gevonden in dit bestand

beeld af

Zoeken om items toe te voegen (huiskat, berg, Taj Mahal, etc.)

- Hooglandse Kerk
- volk
- wolk
- paard
- rijtuig
- trapgevel
- klok
- hond
- aantal: 2
- wandelstok
- vrouw

English

## Structured Search

Search media on Wikimedia Commons using structured data.

Search using  Depicts  Text  Categories  Claims


depicts click to set item

Search

Found 4,420,288 results

[View on Commons](#)

# Hoe vind je afbeeldingen met Wikidata-tags?



Next page

# Hay's Structured Search

TIP!

Hay's tools Home Source

English

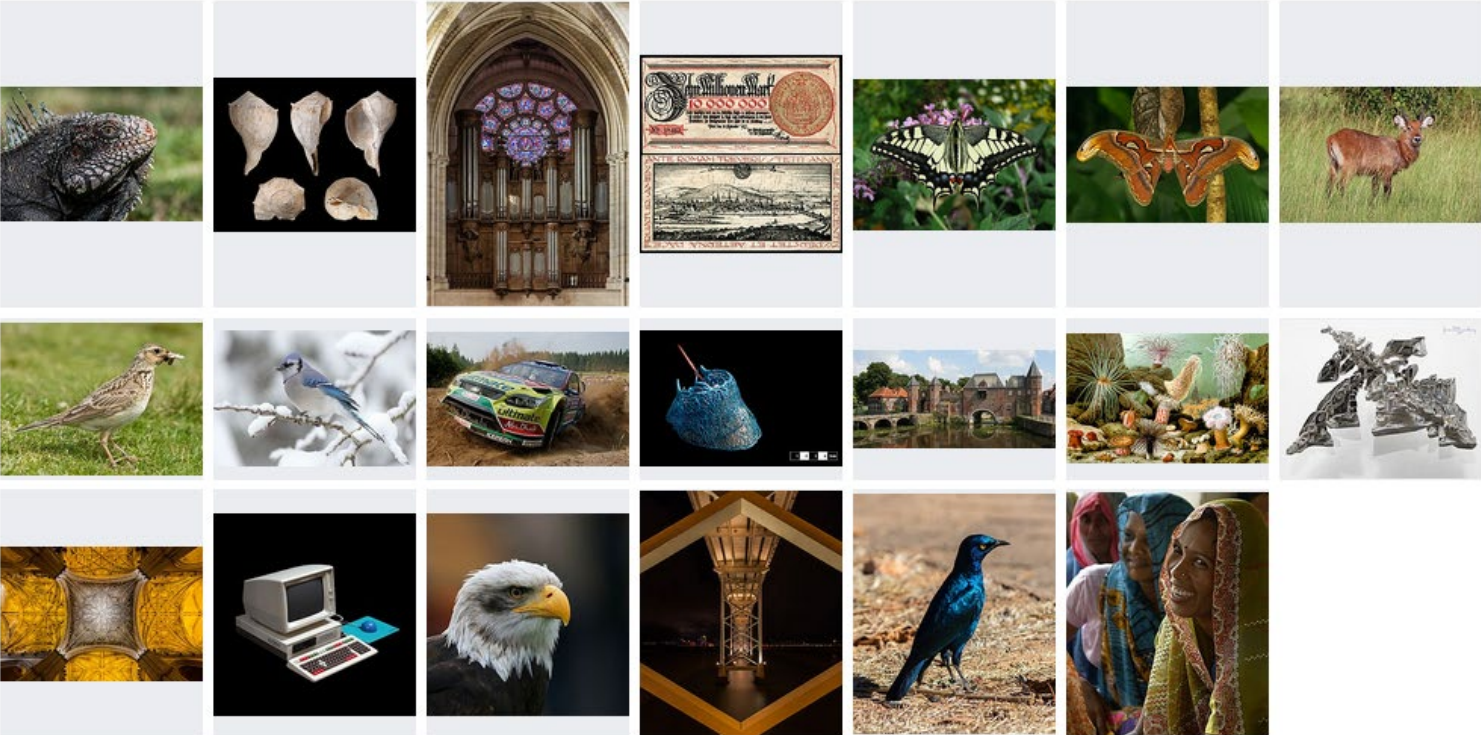
## Structured Search

Search media on Wikimedia Commons using structured data.

Search using  Depicts  Text  Categories  Claims

depicts click to set item

Found 4,420,288 results [View on Commons](#) ...



*Visuele, meertalige zoekmachine om afbeeldingen met gestructureerde data in Wikimedia Commons te vinden*

<https://hay.toolforge.org/sdsearch/#>

# Alle beelden uit *Atlas de Wit*, met én zonder Wikidata-tags

English

## Structured Search

Search media on Wikimedia Commons using structured data.

Search using  Depicts  Text  Categories  Claims

Found 155 results

The screenshot shows the search interface on Wikimedia Commons. The search term 'Atlas de Wit 1698' is entered in the search bar. Below the search bar, a yellow callout box contains the text '155 beelden'. The search results are displayed as a grid of 155 small image thumbnails. The thumbnails include various historical maps, architectural drawings of buildings, and book covers. A red arrow points to the language dropdown menu, which is set to 'English'. A red circle highlights the search bar and the 'Found 155 results' text.

Zoeken in het Engels

- <https://hay.toolforge.org/sdsearch/#q=incategory:%22Atlas%20de%20Wit%201698%22>
- [https://commons.wikimedia.org/wiki/Category:Atlas\\_de\\_Wit\\_1698](https://commons.wikimedia.org/wiki/Category:Atlas_de_Wit_1698)

# Beelden uit *Atlas de Wit*, waarop *iets* is getagd

English

## Structured Search

Search media on Wikimedia Commons using structured data.

Search using  Depicts  Text  Categories  Claims

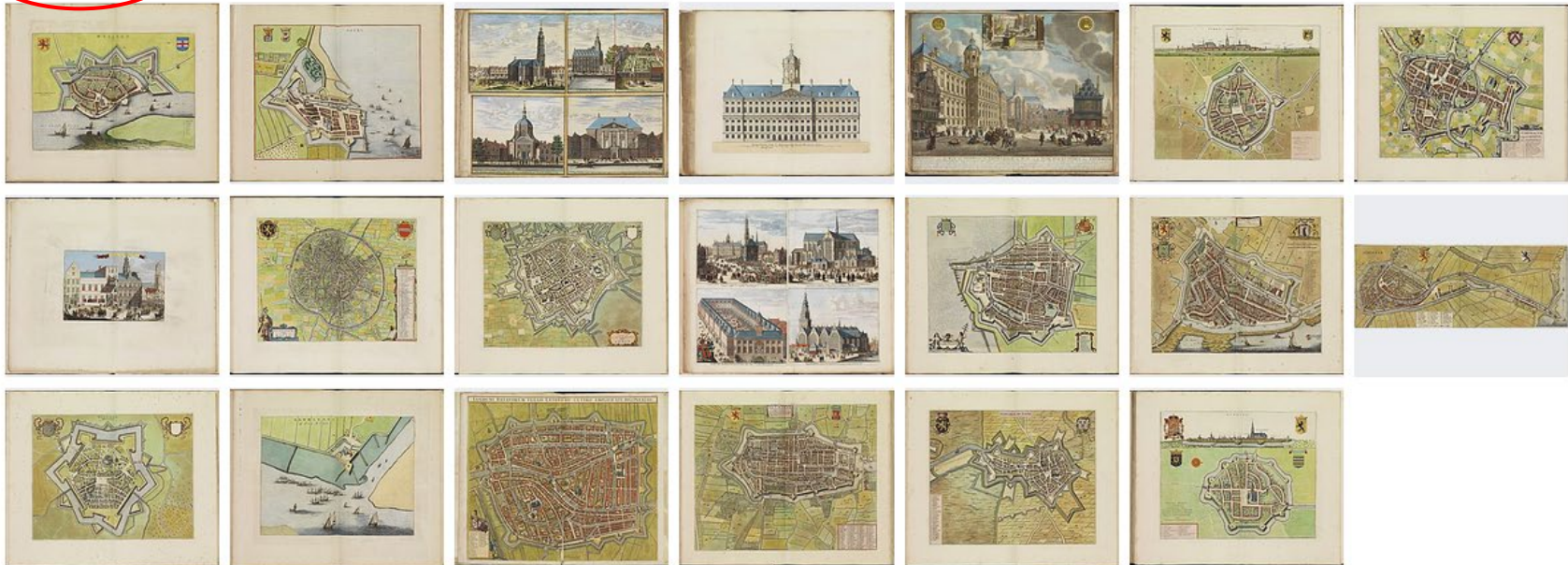
depicts click to set item

Search

Found 123 results

123 v/d 155  
beelden (79%)

[View on Commons](#) ...



[Next page](#)

# Beelden uit *Atlas de Wit*, waarop een *hond* staat

Hay's tools

🌐 Nederlands

Gestructureerd zoeken

Zoek media op Wikimedia Commons met gestructureerde data.

Zoek met  Beeldt af  Tekst  Categorieën  Verklaringen

Atlas de Wit 1698

beeldt af hond

Q Zoek

19 resultaten gevonden

[Bekijk op Commons](#) ...



- <https://hay.toolforge.org/sdsearch/#q=incategory:%22Atlas%20de%20Wit%201698%22%20haswbstatement:P180=Q144>

# Beelden waarop een *igreja* staat

🌐 [língua portuguesa ▼]

## Pesquisa Estruturada

Procurar media no Wikimedia Commons usando dados estruturados.


Procurar com  Ilustra  T Texto  Categorias  Declarações

Atlas de Wit 1698   retrata igreja

Q Busca

Encontrou 27 resultados

[Ver no Wikimedia Commons](#) ...



[Próxima página](#)

*igreja* = kerkgebouw  
in het Portugees

# Beelden waarop zowel *église* als *chien* staan

français ←

## Recherche structurée

Recherche sur Wikimedia Commons, en utilisant les données structurées.

Rechercher en utilisant  Dépeint  Texte  Catégorie(s)  Déclarations

Atlas de Wit 1698  dépeint église  dépeint chien

*Beeldt af : kerkgebouw* *Beeldt af : Hond*

4 résultats [Voir sur Commons](#) ...



Taalonafhankelijk zoeken  
naar afgebeelde dingen  
in *Atlas De Wit*

<https://hay.toolforge.org/sdsearch/#q=incategory:%22Atlas%20de%20Wit%201698%22%20haswbstatement:P180=Q16970%20haswbstatement:P180=Q144>



WIKIPEDIA De vrije encyclopedie

Artikel Overleg Lezen Bewerken Brontekst bewerken Geschiedenis Meer Doorzoek Wikipedia

# Stedenboek Frederik de Wit

Het *Stedenboek Frederik de Wit*, in die tijd *Perfecte aftekeningen der steden van de XVII Nederlandsche provincien in platte gronden* genoemd, werd omstreeks 1698 in Amsterdam uitgebracht en is samengesteld door de uitgever Frederik de Wit.

**Inhoud** [weergeven]

## Achtergrond

In 1648 opende Frederik de Wit in Amsterdam zijn bedrijf onder de naam "De Witte Pascaert", tevens de naam van zijn huis in de Kalverstraat. Door zijn huwelijk met Maria van der Way in 1661 kreeg hij het poorterschap van Amsterdam en kon hij lid worden van het boekverkoopersgilde St. Lucas.

In deze stedenatlassen (of stedenboeken) zijn plattegronden opgenomen van belangrijke steden uit die tijd. Dergelijke boeken werden uitgegeven door de grote atlas-uitgevers, in Nederland bijvoorbeeld



**3) Atlas De Wit op Wikipedia**



WIKIPEDIA

Deze pagina oeffent

Wikidata-Item

Afdrukken/exporteren

Boek maken

Downloaden als PDF

Printvriendelijke versie

In andere projecten

Wikimedia Commons

In andere talen

Deutsch

English

Koppelingen toevoegen

Hub

Crotos

Described at URL

Full work available at

Plaaat 002r - Wapens van de de XVII Nederlandsche provincien

Plaaat 003r - Titelpagina

Plaaat 014 - Dordrecht

Plaaat 017 - Leiden, St Pancraskerk

Plaaat 018 - Amsterdam



Plaaat 018a - Amsterdam, Dam



Plaaat 044a - Utrecht, panorama



Plaaat 071c - Antwerpen, Stadhuis



Plaaat 091 - Brugge



Plaaat 101 - Valenciennes

Zie ook [bewerken] [bron bewerken]

- Stedenboeken

Commons heeft mediabestanden in de categorie *Atlas de Wit 1698*.

<https://www.wikidata.org/wiki/Q2520345>

# 3) Atlas De Wit op Wikipedia

Artikel Overleg Lezen Bewerken Brontekst bewerken Geschiedenis Meer Doorzoek Wikipedia

## Stedenboek Frederik de Wit

Het *Stedenboek Frederik de Wit*, in die tijd *Perfecte aftekeningen der steden van de XVII Nederlandsche provincien in platte gronden* genoemd, werd omstreeks 1698 in Amsterdam uitgebracht en is samengesteld door de uitgever Frederik de Wit.

**Inhoud** [weergeven]

### Achtergrond

[bewerken] [bron bewerken]



In 1648 opende Frederik de Wit in Amsterdam zijn bedrijf onder de naam "De Witte Pascaert", tevens de naam van zijn huis in de Kalverstraat. Door zijn huwelijk met Maria van der Way in 1661 kreeg hij het poorterschap van Amsterdam en kon hij lid worden van het boekverkoopersgilde St. Lucas.

In deze stedenatlassen (of stedenboeken) zijn plattegronden opgenomen van belangrijke steden uit die tijd. Dergelijke boeken werden uitgegeven door de grote atlas-uitgevers, in Nederland bijvoorbeeld door [Joan Blaeu](#), [Covens](#) en [Mortier](#) en [Johannes Janssonius](#). In Duitsland verscheen een soortgelijk werk gemaakt door [Braun](#) en [Hogenberg](#). Zowel platen van Blaeu als van Janssonius werden door De Wit gebruikt maar hij bracht wel verbeteringen aan op de plattegronden. Frederik de Wit verwerkte in het verworven exemplaar 112 bladen plattegronden en 11 bladen met gravures van de 151 steden uit de Lage Landen.

In oktober 2010 verwierf de Koninklijke Bibliotheek in Den Haag een van de vier bekende exemplaren van het Stedenboek.<sup>[1]</sup>

### Visuele indruk van de atlas

[bewerken] [bron bewerken]

|  |  |  |  |  |
|--|--|--|--|--|
|   |   |   |   |   |
| Plaat 002r - Wapens van de de XVII Nederlandsche provincien                        | Plaat 003r - Titelpagina   | Plaat 014 - Dordrecht  | Plaat 017 - Leiden, St Pancraskerk   | Plaat 018 - Amsterdam  |
|  |  |  |  |  |
| Plaat 018a - Amsterdam, Dam  | Plaat 044a - Utrecht, panorama   | Plaat 071c - Antwerpen, Stadhuis   | Plaat 091 - Brugge   | Plaat 101 - Valenciennes   |

**Zie ook** [bewerken] [bron bewerken]

- Stedenboeken




Deventer uit het Stedenboek van 1698

**Wikimedia Commons**

In andere talen Deutsch English Koppelingen toevoegen

Hub Crotos Described at URL Full work available at

 Commons heeft mediabestanden in de categorie *Atlas de Wit 1698*.

# 3) Atlas De Wit op Wikipedia

Artikel [Overleg](#) [Lezen](#) [Bewerken](#) [Brontekst bewerken](#) [Geschiedenis](#) [Meer](#)

## Stedenboek Frederik de Wit

Het *Stedenboek Frederik de Wit* is samengesteld door de uitgever [Frederik de Wit](#) genoemd, werd omstreeks 1698 in Amsterdam uitgebracht en is samengesteld door de uitgever [Frederik de Wit](#).

**Inhoud** [\[weergeven\]](#)

### Achtergrond

In 1648 opende Frederik de Wit in [Amsterdam](#) het poorterschap van Amsterdam. In deze stedenatlassen (of stedenboeken) zijn plattegronden opgenomen van belangrijke steden uit die tijd. Dergelijke boeken werden uitgegeven door de grote atlas-uitgevers, in Nederland bijvoorbeeld door [Joan Blaeu](#), [Covens en Mortier](#) en [Johannes Janssonius](#). In Duitsland verscheen een soortgelijk werk gemaakt door [Braun](#) en [Hogenberg](#). Zowel platen van Blaeu als van Janssonius werden door De Wit gebruikt maar hij bracht wel verbeteringen aan op de plattegronden. Frederik de Wit verwerkte in het verworven exemplaar 112 bladen plattegronden en 11 bladen met gravures van de 151 steden uit de Lage Landen.

In oktober 2010 verwierf de Koninklijke Bibliotheek in Den Haag een van de vier bekende exemplaren van het Stedenboek.<sup>[1]</sup>

### Visuele indruk van de atlas

|  |  |  |  |  |
|--|--|--|--|--|
|   |   |   |   |   |
| <a href="#">Plaat 002r - Wapens van de de XVII Nederlandsche provincien</a>        | <a href="#">Plaat 003r - Titelpagina</a>   | <a href="#">Plaat 014 - Dordrecht</a>  | <a href="#">Plaat 017 - Leiden, St. Pancraskerk</a>                                | <a href="#">Plaat 018 - Amsterdam</a>  |
|  |  |  |  |  |
| <a href="#">Plaat 018a - Amsterdam, Dam</a>  | <a href="#">Plaat 044a - Utrecht, panorama</a>                                     | <a href="#">Plaat 071c - Antwerpen, Stadhuis</a>                                   | <a href="#">Plaat 091 - Brugge</a>   | <a href="#">Plaat 101 - Valenciennes</a>   |

**Zie ook** [\[bewerken\]](#) [\[bron bewerken\]](#)

- Stedenboeken

**Wikimedia Commons** heeft mediabestanden in de categorie *Atlas de Wit 1698*.

Deventer uit het Stedenboek van 1698

# 3) Atlas De Wit op Wikipedia

Artikel Overleg Lezen Bewerken Brontekst bewerken Geschiedenis Meer Doorzoek Wikipedia

## Stedenboek Frederik de Wit

Het *Stedenboek Frederik de Wit*, in die tijd *Perfecte aftekeningen der steden van de XVII Nederlandsche provincien in platte gronden* genoemd, werd omstreeks 1698 in Amsterdam uitgebracht en is samengesteld door de uitgever Frederik de Wit.

**Inhoud** [weergeven]

### Achtergrond

In 1648 opende Frederik de Wit in Amsterdam zijn bedrijf onder de naam "De Witte Pascaert", tevens de naam van zijn huis in de Kalverstraat. Door zijn huwelijk met Maria van der Way in 1661 kreeg hij het poorterschap van Amsterdam en kon hij lid worden van het boekverkopersgilde St. Lucas.

In deze stedenatlassen werden vergelijkbare boeken werden uitgegeven door de grote atlas-uitgevers, in Nederland bijvoorbeeld door [Joan Blaeu](#), [Covone](#) en [Willem Blaeu](#). Het *Stedenboek* van Frederik de Wit gebruikt maar hij bracht de *Stedenatlas* van [Joan Blaeu](#) en [Covone](#) voorop. Het *Stedenboek* van Frederik de Wit omvatte 112 platen met plattegronden en 11 platen met gravures van de 151 steden uit de Lage Landen.

In oktober 2010 werd het *Stedenboek* van Frederik de Wit in het *Open Stedenboek* ([Open Stedenboek](#)) opgenomen. Het *Stedenboek* van Frederik de Wit is een van de belangrijkste werken van de 17e eeuwse cartografie. Het *Stedenboek* van Frederik de Wit is een van de belangrijkste werken van de 17e eeuwse cartografie.

**Visuele indruk van de platen**

**Koppeling met Wikidata**

**Wikidata-item**

Afdrukken/exporteren  
Boek maken  
Downloaden als PDF  
Printvriendelijke versie

In andere projecten  
Wikimedia Commons

In andere talen  
Deutsch  
English  
Koppelingen toevoegen

Hub  
Crotos  
Described at URL  
Full work available at

**Zie ook** [bewerken] [bron bewerken]

- Stedenboeken

Commons heeft mediabestanden in de categorie *Atlas de Wit 1698*.



# 3) Atlas De Wit op Wikipedia

Artikel Overleg Lezen Bewerken Brontekst bewerken Geschiedenis Meer Doorzoek Wikipedia

## Stedenboek Frederik de Wit

De vrije encyclopedie

### Koppelingen met de KB

...n der steden van de XVII Nederlandsche provincien in platte gronden genoemd, werd omstreeks 1698 in Amsterdam uitgebracht en

...naam "De Witte Pascaert", tevens de naam van zijn huis in de [Kalverstraat](#). Door zijn huwelijk met Maria van der Way in 1661 kreeg hij het postvoetschip van Amsterdam en kon hij de steden met de verkopersgilde St. Lucas.

In deze stedenatlassen (of stedenboeken) zijn *plattegronden* opgenomen van belangrijke steden uit die tijd. Dergelijke boeken werden uitgegeven door de grote atlas-uitgevers, in Nederland bijvoorbeeld door [Joan Blaeu](#), [Covens en Mortier](#) en [Johannes Janssonius](#). In Duitsland verscheen een soortgelijk werk gemaakt door Braun en [Hogenberg](#). Zowel platen van Blaeu als van Janssonius werden door De Wit gebruikt maar hij bracht wel verbeteringen aan op de plattegronden. Frederick de Wit verwerkte in het verworven exemplaar 112 bladen plattegronden en 11 bladen met *gravures* van de 151 steden uit de [Lage Landen](#).

In oktober 2010 verwierf de Koninklijke Bibliotheek in Den Haag een van de vier bekende exemplaren van het Stedenboek.<sup>[1]</sup>

### Visuele indruk van de atlas

[ bewerken | bron bewerken ]

|  |  |  |   |  |
|--|--|--|---|--|
|   |   |   |   |   |
| Plaat 002r - Wapens van de de XVII Nederlandsche provincien                        | Plaat 003r - Titelpagina   | Plaat 014 - Dordrecht  | Plaat 017 - Leiden, St. Pancraskerk   | Plaat 018 - Amsterdam  |
|  |  |  |  |  |
| Plaat 018a - Amsterdam, Dam  | Plaat 044a - Utrecht, panorama   | Plaat 071c - Antwerpen, Stadhuis   | Plaat 091 - Brugge  | Plaat 101 - Valenciennes   |

**Zie ook** [ bewerken | bron bewerken ]

- Stedenboeken



Deventer uit het Stedenboek van 1698

Commons heeft mediabestanden in de categorie *Atlas de Wit 1698*.

WIKIPEDIA  
De vrije encyclopedie

# Stedenboek Frederik de Wit

der steden van de XVII Nederlandsche provincien in platte gronden g

naam "De Witte Pascaert", tevens de naam van zijn huis in de Kalverstraat.  
het peesterschap van de steden van de XVII eeuw, in de overkopergilde St. Lucas.

In deze stedenatlassen (of stedenboeken) zijn plattegronden opgenomen van belangrijke steden uit die tijd. Dergelijke boeken werden uitgegeven door **Joan Blaeu**, **Covens** en **Mortier** en **Johannes Janssonius**. In Duitsland verscheen een soortgelijk werk gemaakt door **Braun** en **Hogenberg**. De Wit gebruikte maar hij bracht wel verbeteringen aan op de plattegronden. Frederik de Wit verwerkte in het verworven exemplaar 112 bladen plattegronden van de Lage Landen.

In oktober 2010 verwierf de Koninklijke Bibliotheek in Den Haag een van de vier bekende exemplaren van het Stedenboek.<sup>[1]</sup>

Visuele indruk van de atlas [ bewerken | bron bewerken ]

Koppelingen met de KB

KB nationale bibliotheek

Menu Q

Leeszalen weer beperkt open per 25-5. Update 19-5

Home > Thema's > Atlassen > Stedenatlas De Wit >

## Stedenatlas De Wit

Permalink: <https://www.kb.nl/atlasdewit>  
Downloads: [Wikimedia Commons](#)

**De stedenatlas van Frederik de Wit is de Google Earth van de zeventiende eeuw. Bijna ieder huis, iedere boom en iedere achtertuin van de steden uit de Lage Landen is afgebeeld. Zoek uw geboortehuis op in het oude centrum van Leiden. Kijk hoe de was ligt te bleken buiten de bebouwing van Den Haag.**

Op deze pagina vindt u een algemene inleiding bij de Stedenatlas De Wit. Wit u direct naar het gedigitaliseerde boek? Klik dan op de link in dit plaatje:



**Zie ook** [ bewerken | bron bewerken ]

- Stedenboeken

**Externe link** [ bewerken | bron bewerken ]

- Stedenboek 'Theatrum ichtnographicum omnium urbium et praecipuorum oppidorum Belgicarum XVII Provinciarum peraccurate delineatarum ', 1698, De Wit op website Koninklijke Bibliotheek

**Literatuur** [ bewerken | bron bewerken ]

**Bronnen, noten en/of referenties**

- **Cornelis Koeman**: *Atlantes neerlandici : bibliography of terrestrial, maritime and celestial atlases and pilot books, published in the Netherlands up to 1880*. Amsterdam : Theatrum Orbis Terrarum, 1967-1985; dl. III, nr. Wit 26.
- **Peter van der Krogt**: *Koeman's Atlantes Neerlandici : New Edition, Vol. IV: The Town Atlases: Braun & Hogenberg, Janssonius, Blaeu, De Wit, Mortier and others*. Houten : HES & De Graaf Publishers, 2010. – 3 vols. 1716 pp. : ill. (partly col.).
- **Martinus Nijhoff**, *Het stedenboek van F. de Wit*, in: *Het boek* 23 (1935/36), p. 353-366.
- *Theatrum ichtnographicum omnium urbium et praecipuorum oppidorum belgicarum XVII provinciarum peraccurate delineatarum* [etc.]. Amsterdam : Van Hoeve, 1980. Herdruk van de uitgave Amsterdam, Frederik de Wit, van 1698.

1. ↑ De KB verwertt bijzondere atlas uit de Gouden Eeuw (13 oktober 2010). Geraadpleegd op 14 april 2014.

Categorieën (+): [Cartografie](#) (-) (±) (↓) (↑) | [17e-eeuws boek](#) (-) (±) (↓) (↑) | [Atlas \(naslagwerk\)](#) (-) (±) (↓) (↑) | [Topstukken van de Koninklijke Bibliotheek \(Nederland\)](#) (-) (±) (↓) (↑) | [Kaarten en atlassen van de Koninklijke Bibliotheek \(Nederland\)](#) (-) (±) (↓) (↑) | (+)

Commons heeft mediabestanden in de categorie *Atlas de Wit 1698*.

# 3) Atlas De Wit op Wikipedia

## Koppelingen met de KB

### Stedenboek Frederik de Wit

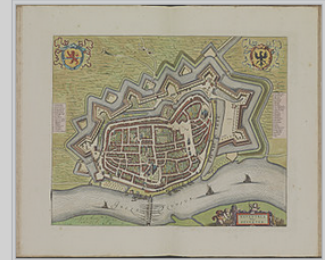

... der steden van de XVII Nederlandsche provincien in platte gronden genoemd, werd omstreeks 1698 in Amsterdam uitgebracht en

... naam "De Witte Pascaert", tevens de naam van zijn huis in de Kalverstraat. Door zijn huwelijk met Maria van der Way in 1661 kreeg hij

In deze stedenatlassen (of stedenboeken) zijn plattegronden opgenomen van belangrijke steden uit die tijd. Dergelijke boeken werden uitgegeven door de grote atlas-uitgevers, in Nederland bijvoorbeeld door Joan Blaeu, Covens en Mortier en Johannes Janssonius. In Duitsland verscheen een soortgelijk werk gemaakt door Braun en Hogenberg. Zowel platen van Blaeu als van Janssonius werden door De Wit gebruikt maar hij bracht wel verbeteringen aan op de plattegronden. Frederick de Wit verwerkte in het verworven exemplaar 112 bladen plattegronden en 11 bladen met gravures van de 151 steden uit de Lage Landen.

In oktober 2010 verwierf de Koninklijke Bibliotheek in Den Haag een van de vier bekende exemplaren van het Stedenboek.<sup>[1]</sup>

#### Visuele indruk van de atlas



Deventer uit het Stedenboek van 1698

#### Zie ook

- Stedenboeken

#### Externe link

- Stedenboek 'Theatrum ichnographicum omnium urbium et præcipuorum oppidorum Belgicarum XVII Provinciarum peraccurate delineatarum', 1698, De Wit op website Koninklijke Bibliotheek

#### Literatuur

##### Bronnen, noten en/of referenties

- Cornelis Koeman: *Atlantes neerlandici : bibliography of terrestrial, maritime and celestial atlases and pilot books, published in the Netherlands up to 1880*. Amsterdam : Theatrum Orbis Terrarum, 1967-1985; dl. III, nr. Wit 26.
- Peter van der Krogt: *Koeman's Atlantes Neerlandici : New Edition, Vol. IV: The Town Atlases: Braun & Hogenberg, Janssonius, Blaeu, De Wit, Mortier and others*. Houten : HES & De Graaf Publishers, 2010. – 3 vols. 1716 pp. :
- Martinus Nijhoff, *Het stedenboek van F. de Wit*, in: Het boek 23 (1935/36), p. 353-366.
- *Theatrum ichnographicum omnium urbium et præcipuorum oppidorum belgicarum XVII provinciarum peraccurate delineatarum* [etc.]. Amsterdam : Van Hoeve, 1980. Herdruk van de uitgave Amsterdam, Frederick de Wit, va

1. ↑ De KB verwierf bijzondere atlas uit de Gouden Eeuw (13 oktober 2010). Geraadpleegd op 14 april 2014.

Categorieën (+): Cartografie (-) (±) (↓) (↑) | 17e-eeuws boek (-) (±) (↓) (↑) | Atlas (naslagwerk) (-) (±) (↓) (↑) | Topstukken van de Koninklijke Bibliotheek (Nederland) (-) (±) (↓) (↑) | Kaarten en atlassen van de Koninklijke Bibliotheek (Nederland) (-) (±) (↓) (↑) | (+)



Topstukken uit de collectie van de KB, Nederland

Zie <https://www.kb.nl/galerij/digitale-topstukken>

Koninklijke Bibliotheek (Nederland) → Topstukken van de Koninklijke Bibliotheek (Nederland)

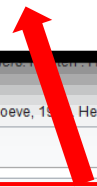
De categorie **Topstukken van de Koninklijke Bibliotheek (Nederland)** biedt een overzicht van artikelen over topstukken uit de collectie van de Koninklijke Bibliotheek in Den Haag.  
Hulpmiddelen: [Alle categorieën](#) - [Toon bovenliggende categorieboom \(png/svg\)](#) - [Toon onderliggende categorieboom \(png/svg\)](#) - [Zoek artikelen met PetScan](#)

Zie de categorie *Collection highlights of Koninklijke Bibliotheek* van [Wikimedia Commons](#) voor mediabestanden over dit onderwerp.

## Artikelen in de categorie "Topstukken van de Koninklijke Bibliotheek (Nederland)"

Deze categorie bevat de volgende 29 pagina's, van de 29 in totaal.

- |   |   |   |
|---|---|---|
| <b>A</b> <ul style="list-style-type: none"><li>Album amicorum van Jacoba Cornelia Bolten</li><li>Album amicorum van Petronella Moens</li><li>Album amicorum van Samuel Johannes van den Bergh</li><li>Atlas Van der Hagen</li></ul> | <b>G</b> <ul style="list-style-type: none"><li>Getijdenboek van Filips de Goede</li><li>Getijdenboek van Simon de Varie</li><li>Getijdenboek Wolfgang Hopfl</li><li>Gruuthuse-handschrift</li></ul> | <b>M</b> <ul style="list-style-type: none"><li>Mare liberum</li><li>Mijnheer Prikkebeen</li></ul>                               |
| <b>B</b> <ul style="list-style-type: none"><li>Beatrijs</li><li>Bout Psalter-getijdenboek</li></ul>   | <b>H</b> <ul style="list-style-type: none"><li>Haags liederenhandschrift</li><li>Haagse Lancelotcompilatie</li><li>Die historie vanden grooten Coninck Alexander</li></ul>                          | <b>N</b> <ul style="list-style-type: none"><li>Naenia (gedicht)</li><li>Nederlandsche vogelen</li></ul>                         |
| <b>C</b> <ul style="list-style-type: none"><li>Cheops (gedicht)</li></ul>   | <b>K</b> <ul style="list-style-type: none"><li>Koninklijke Bibliotheek 79 K 2</li><li>Kroniek van Froissart (Den Haag)</li></ul>  | <b>S</b> <ul style="list-style-type: none"><li>Sint Nikolaas en zijn knecht</li><li><b>Stedenboek Frederik de Wit</b></li></ul> |
| <b>D</b> <ul style="list-style-type: none"><li>De nieuwe rijsschool</li></ul>   | <b>L</b> <ul style="list-style-type: none"><li>Liber Pantegni</li></ul>   | <b>T</b> <ul style="list-style-type: none"><li>Trivulzio-getijdenboek</li></ul>   |
| <b>E</b> <ul style="list-style-type: none"><li>Evangeliarium van Egmond</li></ul>   |   | <b>V</b> <ul style="list-style-type: none"><li>Visboek</li></ul>  |
| <b>F</b>  |   | <b>W</b> <ul style="list-style-type: none"><li>Wapenboek Beyeren</li></ul>  |



- [Martinus Nijhoff, Het stedenboek van F. de Wit, in: Het boek 23 \(1935/36\), p. 353-366.](#)
  - [Theatrum ichnographicum omnium urbium et praecipuorum oppidorum belgicarum XVII provinciarum peraccurate delineatarum \[etc.\]. Amsterdam : Van Hoeve, 1575. Herdruk van de uitgave Amsterdam, Frederik de Wit, va...](#)
1. ↑ De KB verwerft bijzondere atlas uit de Gouden Eeuw (13 oktober 2010). Geraadpleegd op 14 april 2014.

Commons heeft mediabestanden in de categorie *Atlas de Wit 1698*.

Categorieën (+): [Cartografie](#) (-) (±) (↓) (↑) | [17e-eeuws boek](#) (-) (±) (↓) (↑) (↑) | [Atlas \(naslagwerk\)](#) (-) (±) (↓) (↑) (↑) | **[Topstukken van de Koninklijke Bibliotheek \(Nederland\)](#)** (-) (±) (↓) (↑) (↑) | [Kaarten en atlassen van de Koninklijke Bibliotheek \(Nederland\)](#) (-) (±) (↓) (↑) (↑) | (+)





klok (Q376)

trapgevel (Q1939660)

Q488094)

# Dank jullie wel! Vragen?

volk (Q2472587)

deur (Q36794)

paard (Q726)

rijtuig (Q235356)

hond (Q144)

hoed (Q80151)

vrouw (Q467)

hond (Q144)

kind (Q7569)

**Olaf Janssen**

olaf.janssen@kb.nl

@ookgezellig

slideshare.net/OlafJanssenNL

Q66439268

**KB** } nationale  
bibliotheek