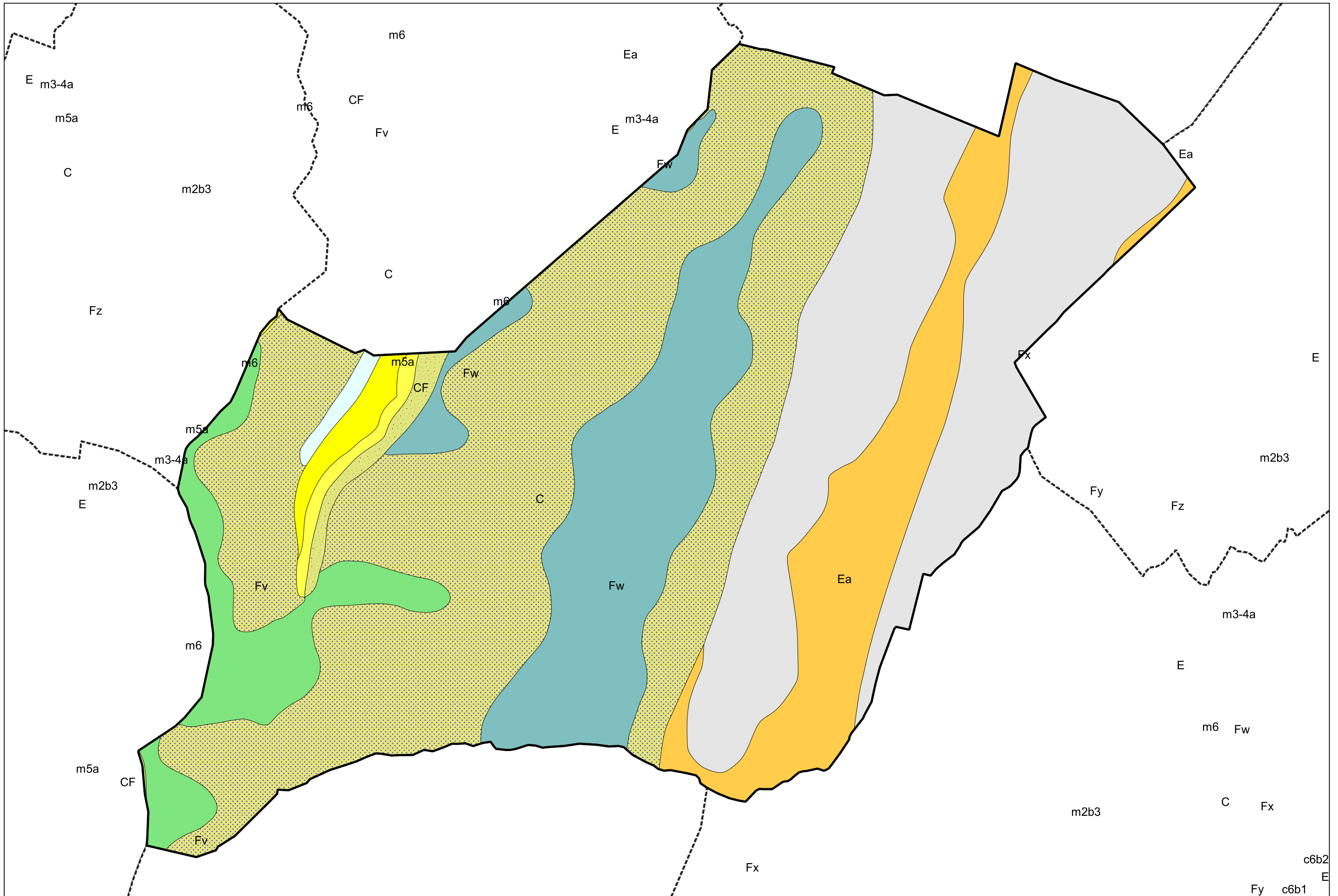











Carte géologique des sols de la commune de Cizos



Légende la la carte géologique de la commune de Cizos

-  Ea, Dépôts superficiels, souvent soliflués, coulée boueuse, limons - 3
-  C, Colluvions, dépôts de pente indifférenciés - 5
-  CF, Quaternaire indéterminé : Colluvions rubéfiées, galets divers dans une gangue sableuse rouge - 7
-  Fz, Alluvions fluviales actuelles et subactuelles - 13
-  Fx, Alluvions anciennes du Riss - 17
-  Fw, Alluvions anciennes du Mindel - 19
-  Fv, Alluvions anciennes du Gunz et du Donau - 20
-  m6, Pontien : Argiles à galets et graviers, sables - 50
-  m5a, Tortonien inférieur : Molasses de Saint Gaudens et de Montréjeau - 52

