

西華縣續志卷三

河渠志

清水河

賈魯河

清沙河

潁河

土壠河

沙河

枯河

汾河

洪河

西華地勢較低水澤所鍾舟楫之利通於遐邇而患亦隨之思患預防則河渠宣洩實爲行政之所必先河渠在境內者十其較巨者四曰沙曰賈魯曰潁曰洪洪南行會汝河入淮沙潁賈魯合流東南行逕安徽省舊潁州府以達於淮三水在今日則沙爲大其在古昔則潁最著故其入淮之地曰爲潁尾有清季葉淮瀆入海之口浸微浸塞惟以洪澤一湖都受大河以南諸水其勢必不能容而潁尾尤爲迫隘尾閘不暢則上游皆病每值淮水盛漲潁流倒灌賈魯沙河積高過隄輒潰敗不可收拾歷代水患載在舊志者已概可見矣乾隆以後志旣失修水災輕重不復能詳然如道光二十三年河決中牟大溜貫西華而東加以秋澇各水氾濫縣境被淹蠹堆集等四十四地方冊報待賑至十二萬三千餘口亦云慘矣決河雖塞停淤積沙水泉遏阻隄久不治河道俄遷明清以來上游諸縣爭控最劇之張單口今已無利害之可言潁自鄆城奪土壠東注故道幾不可復導淮之議旣行治淮上游者已知注重於沙潁沙本蔡水合潁其去汝水頗遠自宋元先後塌汝挾滙東入於沙互受通稱沙乃爲汝滙專名而與蔡同聲之沙水反爲所掩蓋自齊召南水道提綱已不復爲分辨抑以

西華縣續志卷三

河渠

開封建華印刷所承印

其時無詳確地圖事固難以筆舌爭也今以新法測繪幹流諸圖按圖脈水窮其源委取便參稽不復以舊志斷代爲限略依地形順敘自東北而西南曰清水曰賈魯曰清流曰潁曰土壠曰沙曰枯河曰汾曰洪清水出縣境入沙河雖細流而特達因以柳涉河附焉清流入賈魯河潁與土壠夾岸入潁河賈魯及潁復挾其支流出境入沙河枯河入汾汾入洪洪逕縣境雖爲地無多然與沙潁賈魯號爲四大幹流不可略也旣爲圖考綜其支流變遷橋道津渡分別列表又憊於比年水災慘重工程艱鉅於其施工次第規章可資遵守者懲前毖後不厭求詳焉雖然西華受水之患今爲烈矣舊史所紀實爲水利最著之區箕疇商楫古聖人之所衍用固垂範萬禩卽至棗祇鄧艾柳舒之儔勤力爲民興利魏國富強亦肇基於茲邑今其遺蹟猶未盡湮制天而用之固地以盡其力神明古法存乎其人夫昔賢亦豈樂於專美哉

清水河

清水河有二源左源出通許縣南曰閘上溝南流逕扶溝縣東北毛家灣入太康境右源出扶溝東北曰李田溝東南流逕鹽場入太康境與左源合又南流逕崔橋集西始曰清水河又西南逕丁家集西入西華境

按河之長度及其深闊已見於乾隆西華志茲但續補未備不再複述其他幹流支流均  
做此

又南逕閻樓楊莊又東南至西華營

自閻莊至西華營凡二十里民國十九年建設局長黃炎離征工疏濬以戰事作中止

又南入淮陽插花地逕獨樓村右受高郭溝水

高郭溝已見乾隆志後鹽場溝白馬溝並同

又東南逕楊關帝廟東右受鹽場溝水

又南逕大張樓復入縣境至斗溝南右受梁孝王湖水

梁孝湖在城北三十里周廣數頃傳為漢梁孝王別苑秋水漲發波光澄映鳧雁迴翔亦  
足以壯游觀供吟咏見乾隆志圖說

又東南逕後張樓入淮陽境至前張樓東朱家村南左受柳涉河水因名柳涉河

柳涉河出太康縣西南李家灣南流五里過馬家莊又南折而西至本境東夏亭北又西

迤南至淮陽境木岡寺又南逕朱家村入清水河在西華境長三十二里

又東南逕白馬溝因名白馬河

西華縣續志卷三

河渠

二

開封建華印刷所承印

又東南至牛口右入大沙河

清水河全長百五十餘里計逕通許扶溝境二十餘里太康境六十里西華境三十里淮  
陽境四十餘里

案水經渠水注沙水逕長平故城北又東逕陳城北與今清水河道路略同元魏時東南流  
至白鹿故城東入淮金元後累經黃河淤斷今自淮陽境入大沙河互詳賈魯河

清水河在縣境所受河渠表

名稱	起訖點	在縣境長度	口寬	底寬	深度	沿革
高郭溝	自城東北後樓入境至獨樓入清水河	六里	二丈	四尺	四尺	乾隆十七年邑令宋恂征工疏濬洩秦家湖水
鹽場溝	自城東高小集起至楊關帝廟出境	八里	一丈	五尺	三尺	乾隆十七年二月邑令宋恂疏濬洩二郎套水
梁孝王湖						失濬秋潦成災
柳涉河	自城東北前河王入境至前張樓入淮陽清水河	三二里	三丈	一丈	五尺	相傳卽魏之五梁溝與清水河合流下稱柳涉河再下稱白馬河至牛口入沙河乾隆十六年邑令宋恂施工疏濬清季邑紳郭玉珍疏浚今又淤塞民國十九年建設局疏浚未完成

劉家陂溝

清水河橋梁一覽表

多在淮陽境

名稱	坐落	物質	備考
西華營橋	城東北二十五里西華營村西頭	木橋	
王橋	城東北十八里商王高宗陵東里許		
河西王橋		木橋	以下皆係柳涉河橋
趙莊村橋		木橋	
真武橋	真武廟西	磚橋	
洪莊橋	洪莊南	磚橋	
孫莊橋	孫莊東	磚橋	
東夏亭集北橋	東夏亭北門外	石橋	
東夏亭集西橋	東夏亭西門外	磚橋	
高營三孔橋	高營西邊	磚橋	
丁橋	縣東北三十里梁莊村東邊	木橋	
南橋	縣東大朱樓東八里	木橋	
大朱樓橋	縣東大朱樓西邊	磚橋	
秦橋	縣東北四十五里鹽場地方	木橋	以下鹽場溝
上孟橋	縣東北四十五里鹽場地方	木橋	
下孟橋	縣東北四十五里鹽場地方	木橋	
楊關帝廟橋	楊關帝廟東南二里	磚橋	
高橋二座	縣東北四十五里	木橋	
張橋	縣東北四十五里	木橋	

西華縣續志卷二

河渠

三

開封建華印刷所承印

賈魯河

賈魯河戰國魏及秦曰鴻溝

國策蘇秦說魏襄王曰大王之地南有鴻溝史記項羽本紀注應劭曰鴻溝在滎陽東南三十里蓋引河東南入淮泗也隋改西華縣曰鴻溝本此  
漢曰蕩蕩渠

蕩蕩亦作狼湯音同漢書地理志河南郡滎陽有狼湯渠首受沛東南至陳入潁過郡四行七百八十里

元魏曰沙水亦作蔡水

水經渠水注渠水又東南逕開封縣卽沙水也沙水又東南逕陳留縣故城南南逕扶溝縣故城東又東南逕東華縣故城西又南與廣漕渠合又東逕長平縣故城北又東南逕陳城北又東南逕陳城東又東南逕白鹿故城北而東流注於淮謂之沙汭又云沙水音蔡許慎正作沙音言水散石也從水少水少沙見矣楚東有沙水謂此水也

唐五代宋曰蔡河

方輿紀要唐建中三年宣武節度使李勉治蔡渠通鑑周顯德六年命自大梁城東導汴水入于蔡以通陳潁之漕

宋蔡河上游曰惠民河

### 西華縣續志卷三

#### 河渠

四

開封建華印刷所承印

宋史河渠志蔡河貫京師兼潤水洧水澗水以通舟潤水自尉氏歷祥符開封合于蔡是爲惠民河洧水自許田注鄆陵東南歷扶溝合于蔡澗水歷臨潁鄆陵扶溝合于蔡

元至正時黃河奪蔡賈魯治之曰賈魯河

光緒扶溝志初惠民河至呂家潭入蔡河故道東南直達西華係元賈魯奏准濬築故名賈魯河後蔡河湮淤汜濫爲患明成化中知縣李增自呂家潭南張單口另疏新河迤邐西南至縣東北五里張會橋與雙泊河合流

又南逕韓家橋右會雙泊河水

方輿紀要洧水出登封陽城山至新鄭縣合溱水爲雙泊河按水經注洧水出潁川陽城山東流至習陽城西圻入潁習陽城在今西華縣西南十里此洧水故道也

又東南逕晉家橋入西華境

東南逕上郭橋南王橋南下郭橋西又南逕凌橋西龍池頭西又南逕胡灣西又東南逕趙灣西又東逕竹園北又東逕潔口南折而北逕縣城西關又北逕賈莊東左受賈溝并李家溝水

賈溝李家溝及後官清溝響水溝俱見乾隆志

折東至程莊北又東逕北關北又東逕老高岔西蔡河口左受官清溝水  
 又東南逕陳橋西又南逕辟灣東開口東右受響水溝水  
 又南逕栗樓岡西南折至王樓東又東南逕丁口東又南逕畢口西又東南逕趙牛口東右受清流河水

又東南逕煙袋朱東小樓子北東吳營西又東南逕板莊東右受美人溝水

美人溝自縣治南馮橋起逕三官廟閭樓靳坡霍坡魚鱗台新莊韓營等村至板莊東南入賈魯河長十五里口寬三丈底寬二丈深一丈二尺

又東南逕上口東又逕下口東入淮陽境

逕西華境六十五里

逕兩境村東右受七里河水

七里河出商水境潁河東東北入西華境逕霍坡魚鱗台南轉東南逕高堂南又東逕李老寨南又東逕蔡莊艾莊南至淮陽境入賈魯河長十七里口寬三丈底寬一丈二尺深一丈二尺

又東南至商水界周家口右入沙河

西華縣續志卷三

河渠

賈魯河在縣境所受河渠表

名稱	起訖點	在縣境長度	口寬	底寬	深度	沿革
美人溝	自縣南三官廟西起至吳營西入賈魯河	十五里	三丈	二丈	一丈二尺	
清清河	自鄆陵周橋入境至趙口東南入賈魯河	六十一里	四丈五尺	三丈	五尺	康熙年邑令歸鴻疏濬乾隆十三年邑令吳溶十七年邑令宋恂復濬民國十年邑令念梅蔭十九年邑令周卜五建設局長黃炎離等疏濬
嚮水溝	自縣南王莊起至開口東入賈魯河	三里	八尺	五尺	三尺	乾隆十六年邑令宋恂疏濬
竇家溝	自本境官坡起至竇家白坡入官清溝	六里	七尺		五尺	乾隆十三年春邑令吳溶疏濬今堙
郭家窪溝	自扶溝縣入境至入官清溝	五里	五尺		四尺	乾隆十三年春邑令吳溶疏濬今堙
官清溝	自太康入縣境逕竇家灘至縣北入賈魯河	三十里	三丈	二丈	五尺	卽蔡家溝首受賈魯河溢水於扶溝縣張單口乾隆十三年邑令吳溶疏濬今堙
李溝	自縣北李家坡起至城北入賈魯河	三里	一丈五尺	七尺	二尺	乾隆十七年春邑令宋恂疏濬今仍排洩陂中積水
賈溝	在縣西北自本境起東入李溝	五里	一丈七尺	八尺	五尺	乾隆十七年春邑令宋恂疏濬今仍排洩陂中積水

賈魯河橋梁一覽表

七里河	自縣南霍坡西南起至淮陽境入賈魯河	十七里	三丈	一丈二尺	一丈二尺	民國二十一年潁河工振時築堤
名 稱	座	落	物 質	備 攷		
上郭橋	縣西北二十五里	木橋				
王 橋	縣西北二十里	木橋				
下郭橋	縣西北十五里	木橋			民國十五年間因匪擾已廢	
凌 橋	縣西北十二里	木橋			民國十五年間因匪擾已廢	
龍池頭橋	縣西十二里	木橋				
城西關橋	西關外	木橋				
城北關橋	北關外	木橋				
東 橋	城東三里	木橋	一稱西華橋			
立樓崗橋	城東南十二里	木橋				
西華縣續志卷二	河渠	六	開封建華印刷所承印			
畢口橋	城東南十五里	木橋				
小 橋	城東南八里小橋村後	磚橋	此橋跨嚮水溝			

附縣境黃河水災調查表

時代	年 月	潰決地帶	被災情形
元	世祖至元二十七年十一月	河決祥符義唐灣	西華大被其患
明	洪武二十三年秋	河決開封	漂沒西華民舍
	景泰四年	河決	西華遷城避水
清	康熙四十八年夏	河決中牟	水至縣境麥被淹
清	雍正元年七月	河決	水淹禾稼
清	道光二十三年	河決中牟	水達縣境流沙積淤甚厚
清	同治十年	河決滎澤	縣境大受水患
清	光緒十三年	河決鄭州	水侵縣北歲大饑城北一帶沃壤多變沙磧其種稻處則變為良田

(附註) 縣境受黃河水災較其他河流水災爲尤烈而黃水侵縣境向由賈魯河兩岸南下故附錄于此

### 附整理賈魯河工程紀要

賈魯河寬度自五公尺至十八公尺不等深度自三公尺至十五公尺不等上游地勢高峻水流湍急鄭縣以下土質鬆疏易於冲刷河道淤墊堤防低薄夏秋水漲時患漫溢民國十七年曾由省政府通令疏濬一次旋又淤塞民國二十三年七月經河南第一水利局派測量隊測勘擬定整理計畫如下

#### 一 河底降度表

- 滎陽境內 八百分之一至二千五百分之一
- 廣武境內 二千五百分之一
- 鄭縣境內 二千五百分之一至四十分之一
- 中牟境內 三十分之一至四十分之一
- 開封境內 三十分之一
- 尉氏境內 三十分之一至四十分之一

### 西華縣續志卷三

#### 河渠

七

開封建華印刷所承印

- 扶溝境內 四十分之一至六十分之一
  - 西華境內 四十分之一至六十分之一
  - 淮陽境內 四十分之一至五十分之一
- 二 河身橫斷面表

段別	起訖點	河底寬	兩岸坡度	河口寬	河灘寬	堤寬高
第一段	滎陽索河橋至廣武					
第二段	廣武岔河村至沙河村					
第三段	廣武沙河村至鄭州大河村	六公尺	一比二·五	四二公尺	三公尺	頂寬三公尺 高六公尺
第四段	大河村至小陰莊	十公尺	一比二·五	五公尺	五公尺	頂寬三公尺 高六公尺
第五段	小陰莊至開封老莊	十五公尺	一比二·五	六五公尺	一公尺	頂寬三公尺 高六公尺
第六段	老莊至扶溝韓橋	十五公尺	一比二·五	七五公尺	一五公尺	頂寬三公尺 高六公尺

第七段

韓橋經西華至  
周口

二五公尺

一比二·五

一公尺

二公尺

頂寬四公尺  
高七·五公尺

第七段經過西華縣境三三·二五公里自二十五年春先後開工至二十六年終沿河工程大致完成然因徵工問題無完善辦法全縣人民裹糧作工磚橋一帶距河一百餘里往返困難不無怨言費力多而成功少上下游均未能照規定尺寸辦理水患仍難消除也

河南廿四年賈魯河上游水位流量及含沙量統計表

日期			水位	流速	斷面	流量	含沙量	附註
年	月	日	公尺	公尺 秒	平方公尺	立方公尺 秒	立方公分 立方公尺	
24	1	30	34.245	0.385	8.11	3.122	266.67	
—	2	27	34.180	0.333	7.14	2.375	233.33	
—	3	20	33.940	0.260	4.10	1.066	200.00	
—	5	26	33.970	0.295	4.86	1.436	566.67	
—	6	25	33.730	0.110	1.08	0.119	160.00	
—	7	24	34.930	0.641	14.83	9.503	1822.22	
—	8	22	34.850	0.417	23.05	9.612	800.00	
—	9	14	35.150	0.536	27.12	14.545	766.67	
—	—	27	34.100	0.439	6.88	3.019	400.00	
—	10	27	34.100	0.480	10.64	5.111	1966.67	
—	—	30	34.130	0.393	7.58	2.981	466.67	
—	11	29	34.520	0.484	12.31	6.064	222.22	
—	—	30	34.680	0.533	15.18	8.086	288.89	
24	12	1	34.830	0.541	18.13	9.825	688.89	
—	—	3	34.900	0.549	19.49	10.713	666.67	





清流入河橋梁一覽表

民生渠	潁陽隄水	二浪溝	油泮溝	大浪溝	鯉魚溝	白湯溝
自縣南梁莊起至宋坡後入清流入河	自縣北上郭橋起至黃土橋東入清流入河	自扶溝縣入境至潘崗村入清流入河	自扶溝縣入境至劉莊入大浪溝	自扶溝縣入境至劉莊北入清流入河	自鄆陵縣南入境至白廟村西入清流入河	自鄆陵南入境至黃莊西入清流入河
十二里	十七里	十三里	十里	十七里	七里	八里
一丈五尺六尺	八丈四尺	一丈五尺	一丈四尺	一丈六尺八尺	一丈四尺	一丈四尺
六尺	七尺	五尺	四尺	四尺	四尺	四尺
民國二年邑紳朱潤渠周凌雲黃家駒開濬	乾隆十七年邑令吳溶疏濬十八年春邑令宋恂復濬	乾隆十六年春邑令宋恂疏濬	乾隆十三年春邑令吳溶疏濬	乾隆十三年春邑令吳溶疏濬	乾隆十六年春邑令宋恂疏濬	乾隆十六年春邑令宋恂疏濬

名稱座落物質備考

侯橋城西北三十五里

蘇橋城西北三十五里

西華縣續志卷三

河渠

開封建華印刷所承印

穆寨橋城西三十五里

朱灣北橋城西二十五里

清流石橋城西南十五里黃土橋東

駐駕莊東石橋城西南十八里

紅石橋城南十五里

石坡橋城南十五里

趙牛口橋城東南二十里

偃武橋縣西三十里

九洪橋縣西北十八里凌莊東南隅

桃花橋縣西北十八里紅花集東

蕭橫橋縣西十五里莊北門外

後橋縣西北二十五里潘崗東三里許

查舊志康熙年間邑紳王遵訓以舊橋圯復建並建小橋二座

邑人閻欽銘創修

以今下潁陽堤廢

以下二郎溝

新 里

縣西二十五里水坑王西南  
三里許

石 橋

### 溟 河

溟河漢魏以來曰溟水源出密縣東南大隗山風后頂西

水經溟水出密縣大隗山東南入於潁按魏說文及漢書地理志並作隗

東流逕新鄭魯固店北曰魯固河

又東至長葛縣西北分爲二支一支南流入石梁河一支東南出和尚橋南逕許昌縣城北  
俗稱高底河

又東南逕秋湖鎮北左受清河水因名清溟河

又東南逕臨潁縣北左受小黑河水名艾城河

乾隆臨潁志艾城河在縣北三十里曹魏屯田時鄧艾所引也故名

又東南逕宋老橋北石梁河自西來會

石梁河出密縣山谷中東逕禹縣許昌至臨潁縣東北入溟

又東過張良橋爲鄆陵西華界水

### 西華縣續志卷三

#### 河渠

二

開封建華印刷所承印

北岸屬鄆陵南岸屬西華

又東南逕玉皇廟北又東逕麻帆橋右受雞爪溝水

雞爪溝見乾隆志

又東逕北倉頭南俗稱清泥河

又東南逕夾河灘至祁堂橋西合河口入於潁

逕西華境二十五里

按溟河自乾隆十六年經邑令宋恂疏浚後至民國二十一年辦理潁河工振時將下游  
合河口至麻帆橋一段九里加以疏鑿未竟全功民國二十四年奉省令徵工復加疏浚  
自鉄佛寺起至合河口止足二十五里計徵民工八千一百人修土工四萬零五百方

### 溟河在縣境所受支流表

名稱	起 訖	點	長 度	口 寬	底 寬	深 度	沿 革
雞爪溝	起自臨潁縣至七里倉入 縣境由麻帆橋入溟河		十二里	五丈	一丈	三尺	乾隆十六年邑令宋恂疏浚現已淤塞

### 溟河橋梁一覽表

名稱	麻粩橋	座	西六十里石橋	落物質	備	考
----	-----	---	--------	-----	---	---

潁河

潁河發源登封縣西南陽乾山之潁谷

漢書地理志潁川郡陽城陽乾山潁水所出東至下蔡入淮過郡三（潁川淮陽沛郡）行千五百里

東南流逕禹縣城北又東南逕褚河鎮西曰褚河一作渚河

又東南逕襄城縣東北潁橋鎮北

又東南逕許昌縣西南柏塚鋪東

又東南逕臨潁縣西杜街東

又東逕鄆城縣于灣洪陳店東又南遶楊莊寨西南又南右受土壩河水

此下原為土壩河道清光緒二年潁水潰入土壩奪為新道其潁河故道遂堙土壩另詳專章

又東逕乾勒橋又東越平漢鐵路又東逕沙埠口橋又東逕神張北右受吳公渠水

西華縣續志卷三

河渠

二二

開封建華印刷所承印

吳公渠起自鄆城境莊頭清光緒三十二年鄆令吳文坦浚

又東逕坡楊北入西華境

又東逕瓦屋趙緞家村南陳村邵莊紙坊北

中有木橋南岸有涵洞三處均民國二十一年工賑築隄時修

又東北逕吳店南灣張村村杜村寺北又東過鯉魚岡北

鯉魚岡長里餘潁河由灣張遶行其西南東三面成一大灣計四里許民國二十一年潁河工賑事務所由岡北開新河道長一百三十丈河流始直而暢省隄岸七百四十五丈

又東逕葉橋寨北

村後有橋通稱葉後橋民國二十三年潁河橋工委員會改舊三孔為七孔橋跨度九丈又東逕葉小集前劉村北後劉村南貫劉橋東北行

橋久圯民國二十三年潁河橋工委員會重建前劉東有涵洞舊稱一眼橋二十一年重修

又東北逕丁莊東南蔡莊西北屈曲至高橋

舊石橋甚低已傾圯民國二十三年橋工委員會重建木高橋

又東北過固廂村

村分河東河西中有石橋甚低民國二十三年橋工委員會改建木質高橋  
自鄆城縣之楊莊寨至此爲潁河新道卽所奪土壩河道也按潁河故道自于灣起東逕  
小商橋渚陽寨至姚家橋入縣境東逕張官橋杜村南張泰灣北奉母城南東北折逕前  
後于王村西又東逕西賈焦岡南杜莊北又東至固廂村後合土壩河長凡八十餘里逕  
縣境三十五里

又東北至劉寨南

此下舊分二支其西支由劉寨西逕沙溝村李寨至容家橋與本流合此支近已淤塞惟  
水漲時始能溢入沙溝橋一孔金代建工程甚鉅有金明昌崇慶時候橋碑  
又東北由劉寨東經逍遙集西門外通潁橋下

逍遙卽小陶舊爲合流鎮也橋爲明代所建石堅工細有王敬民建通潁橋碑原三孔二  
十三年全國經濟委員會派員加修爲四孔

又北逕周莊夏莊西又北至夾河灘東折東北至祁堂橋西潁河自西來會是爲合河口  
祁堂橋爲鄆陵扶溝赴鄆城之孔道居民爲防北來匪患拆毀之迄未修復

### 西華縣續志卷三

#### 河渠

一三

開封建華印刷所承印

又東逕祁堂白橋張大倫村南又東逕張柏樓北紙坊南

又東北逕連橋西北

此地乾隆初經縣令吳溶宋恂疏濬裁灣取直尙有故跡可尋

又東北逕唐灣北嶽灣南又東北逕奉先寺西北又東北逕李灣北折而東過朱灣集  
朱灣爲一鬧市舊有木橋年久失修民國二十三年經橋工委員會改建

又屈向東南逕東王莊西又東北折逕西湖村南東王莊北

又南折過棗口

卽漢棗祇引水灌田處有橋民國二十三年橋工委員會重修

又東南逕孫隄西屈曲達尹坡北又東折而南逕黃土橋東

黃土橋爲西華鄆城交通孔道舊有木橋民國二十三年橋工委員會重修

又東南逕夾河套佃樓西裴橋東又東南逕閘口村東

閘口村南有涵閘以洩尹坡上游之水

又東南逕劉莊東又東南過駐駕莊

駐駕莊有木橋爲縣境第六第七各區往來孔道民國二十三年橋工委員會重修

自朱灣至此各村均產簸箕柳村民以編製柳器遠銷蘇杭  
 又南逕張莊何莊西又東逕楊門村南又東逕徐橋集北河上有橋即徐橋民國二十三年  
 重建

又東逕龍坡村南後凌莊北又東逕丁樓南又東逕上王莊西又南過馮橋

又東南逕下王莊傳李莊南又東南逕劉渠東屈曲逕祁橋南夏莊東

又東折入商水境逕李集北復入縣境

又東逕趙莊李大莊南又東北逕薛莊南

又東南逕後鄧嘴南前鄧嘴西北

舊河身至此時往復三折成之字形障礙流速至大民國二十二二十三兩年由工振事務所及橋工委員會先後改灣取直開一新河道流始暢通新道長四十丈深二丈一尺口寬十丈零二尺底寬三丈計挖土五千五百四十四方縮短隄岸一百九十丈

又東過李橋北又東屈至二灘毛莊南出縣境

兩岸為淮陽商水二縣插花地

又東北再折而南流至商水西北之孫嘴大沙河自西來會是為沙河口

西華縣續志卷三

河渠

東距周家口約五里許

河流全長五百七十餘里逕西華境一百三十五里

按沙河以下經周家口過淮陽項城至安徽之正陽關入淮水經注通謂之潁水自元季於舞陽鄆城間場汝入 汝水挾沙水而東下於是潁水降為汝水支流名遂為沙河所掩矣

潁河在縣境所受支流表

名稱	起訖點	境內長度	口寬	底寬	深度	沿革
潁河故道	自縣西姚家橋入縣境至固庠東北與新道合	三十五里	十丈三	丈	一丈或數尺	原係潁河正流所經光緒二年潁決鄆城于灣洪陳店東奪土壩河故道遂淹今兩岸尚有舊堤可尋
土壩河	自縣西瓦屋趙入境至固庠東北入潁	四十里	十丈四	丈	一丈五尺	即光緒二年後之潁河新道
潁河	自縣西玉皇廟北入境至祁堂西合河口入潁	二十五里	八丈三	丈八	尺	現已淤塞極待疏濬民國二十一年潁河工振事務所曾將合河口以上疏浚十里

潁河橋梁一覽表

名稱	座落	物質	備考
陳趙橋	縣西南八十五里瓦屋趙村東南	木橋	



按陳趙橋至固廂橋等六橋均跨土壩河上（即潁河新道）昔年均為石橋清季光緒年間禹州牧曹廣權詳准開浚潁河航運以各橋太低妨礙舟楫往來一律拆毀以河道淤塞航行儒滯船商多折閱旋即停駛至民國二十三年始將以上六橋改建其下可通舟楫全河在縣境除祈家橋外均係高橋

潁河水災調查表

時代	年	月	日	開決地點	被災情形
漢	成帝	綏和二年	九月		與汝水同時漂沒並為民害（見資治通鑑）
清	光緒	元年	春	河決鄆成境余灣南奪土壩河東下	瓦屋趙至固廂一帶每歲均受水患
中華民國	十年	七月		決口二十餘處	全縣被水
又	二十年	五月		上下游決口七十餘處	時沙河亦決災情奇重
又	二十六年			業橋遠橋等處潰決	兩岸同時均有水災

附註 潁河上下游因河床狹隘時有潰決沿河各村均異常貧苦而以上游之瓦屋

西華縣續志卷三

河渠

趙葉橋前後劉南坡焦崗夾河灘下游之尹坡郭莊三崗史湖駐駕莊凌莊龍坡柳渠等村為尤甚居民受災日久視為常事不惟不知設法堵浚亦不知請求官廳振濟所有潰決情形除民國二十年調查較詳外其餘大都無考

歷代潁河水利工程簡表

時代	年	月	主辦人	水利工程概要	備考
漢獻帝	建安	元年	典農中郎將棗祗任竣	引水灌田	乾隆志載今縣西南棗口即棗祗引水灌田遺跡
魏邵陵厲公	正始	元年	尚書郎鄧艾	開廣濟渠以增灌溉灌通漕運資食有餘而無水患	縣境南北柳城及鄧門陂均其遺跡
唐中宗	神龍	元年	邑令張餘慶	利用鄧門廢陂復開潁溉田	新唐書地理志及河南通志水利篇均載此事
宋太宗	太平興國	元年	陳蔡等道都巡檢使符昭愿	揆工度地起潁人自合流鎮東沙溝抵長平開河數百里入于蔡	見符昭愿墓志
宋仁宗	天聖	二年二月	崇議副使巡護惠民河田承說建議	重修許州合流鎮大河堰斗門初開減水河通漕	見宋史河渠志
金章宗	明昌	年間		建合流鎮潁石橋	見沙溝橋潁水石橋碑



清世宗	雍正十五年	知縣吳溶	督民夫疏浚潁河上自合河口起下至毛莊止並改訂號夫制連橋一帶並改灣取直	見乾隆志
清高宗	乾隆十六年	知縣宋恂	大集民夫重浚潁河修固堤防	見乾隆志
中華民國	二十一年夏	潁河工振事務所		詳見工程紀要

### 附潁河工程紀要

潁河自清季光緒二年由鄆城境于灣潰決南徙奪土墟河東注後淹沒之患旦六十年沿河人民莫不引為杞憂民國二十年六七月間大雨兼旬上游山洪暴漲潁河全河潰溢襄鄆臨鄆之水復順流東下沿潁各鄉村瓦屋趙尹坡駐駕莊徐橋等二百餘村水深多至丈餘陸地行舟可達百餘里據官廳統計當時被淹田畝計一百二十四萬五千七百六十二畝民房倒塌計一萬九千四百九十一間災民人數計二十五萬七千零七十四人溺死者計一百九十二人甚災情之重蓋為近二百餘年所僅見焉

水災發生後本縣縣長王兆珍邑紳王從周等聯合全省慈善家杜扶東等協力呼籲蒙國民政府水災救濟委員會工振組特派楊名聲蒞豫辦理振務並代請撥發潁河工振款二十五萬元在鄆城境欄河潘設潁河工振第一事務所以鄆紳楊心芳任所長設潁河工振

### 西華縣續志卷三

#### 河渠

一七

開封建華印刷所承印

第二事務所以邑紳馬兆驤任所長自二十一年六月十二日開工至八月十二日完成西華縣境共徵災工二萬五千二百五十人編為一千零一十排共作土工四十四萬四千六百三十七方茲將工程摘要附後

#### 潁河工振事務所簡章摘要

第一條 本所秉承全國水災救濟會第十八區工振管理局辦理以工代振疏浚潁河修築堤防事宜

第二條 本所設所長一人副工程師一人事務員二人辦理工振事宜

第三條 本所工振地段上自西華縣瓦屋趙起下至商水縣孫嘴止其工程之範圍如左

1. 疏浚潁河河床工程
2. 修築沿河堤防加寬培厚工程
3. 疏浚與潁河有關係之河渠工程
4. 沿河涵洞工程

第四條 本所管轄工程共分七段每段設技術員總監工及督修各一人副監工若干人技術員負工程上有關技術之責總副監工負召集災工督飭工作之責督修負

協助全段工程進行之責

第五條 本所職員均義務職副工程師技術員得按月酌給津貼

第六條 本所施工及發放工資除遵照第十八區工振局頒發各項章則及施工標準施工辦法辦理外其施工細則另定之

第七條 本所發放工資於工程完畢後應將各種單據粘簿送請第十八區工振管理局彙呈核銷

### 潁河施工細則

一 新修河堤一律五丈鋪底高八尺堤頂寬一丈

二 舊堤由技術員酌量情形加高二尺至四尺加寬兩丈至三丈堤頂一丈

三 施工築堤時每加土高二尺須加夯四遍

四 每日作工時間黎明赴工黃昏放工均以鳴鑼爲號

五 發放工價標準每土方工資一律發給麵粉三斤半俟麵粉發完即改發現洋每土方給洋三角夯工均在內其不加夯工或夯工不堅實者不發

六 排頭每日發給麵粉四斤或洋三角五分人數不足及作工不力者酌減

### 西華縣續志卷三

### 河渠

一八

開封建華印刷所承印

七 發放工價每十日核發一次作工五成者發工價三成作工七成者發價五成工程完竣時由工程師驗工後一律發完

八 副監工及鄉鎮長每日黎明即須赴河堤督工不得藉口農忙延不到工服務

九 每日上工時由副監工按冊點名一次各排人數不足時應立時令其補足

十 工人不得遲到早退

十一 工人應服從技術員及副監工之指導

十二 發放土方工價須由技術員及總監工核明簽字

十三 開工時每排災工得預借工資三天由副監工担保

十四 每排工人以壯年男子爲限其有幼童及婦女自願作工者當另編童工排及婦女排作工待遇與壯丁同

十五 壯丁所作土方平均每日不足一方者均係惰工應減半發價以示薄懲

十六 副監工應注重工人衛生不許飲用河水

### 土方預算

第一節由瓦屋趙至逍遙鎮包括第六第七兩段爲潁河奪土壩河之河床瓦屋趙南流渡

口紙房灣張葉橋于王村遠橋固庠等處均無河堤一律須築新堤預計每築堤一丈需土二十四方(每一方約合二公方)每一華里需土四千三百二十方以兩岸計之共八千六百四十方該段長四十二華里共需土十七萬二千八百方

第二節由逍遙鎮至李集包括八九十一四段均係潁河舊道大部分均有河堤惟削薄特甚潰決坍塌之處觸目皆是北岸祁堂橋以上夾河灘一帶向無河堤預計每堤一丈平均需土十二方每一華里二千一百六十方以兩岸計之共四千三百二十方全節四段九十華里需土四十四萬二千八百方

第三節由李集至孫嘴爲工振規定之第十二段卽最末段河堤較好南岸李集迤東亦有決口而孫嘴橋一帶潁河與沙河合流之處荻葦叢生兩岸淤塞河床逼仄其鄧嘴後一段河身連環曲屈作之字形障礙流速甚大故此段特別注意疏浚每丈預計需土八方每一華里需土一千四百四十方以兩岸計之共二千八百八十方全段長二十華里需土五萬七千六千方

以上三節總計需土六十七萬二千二百方

### 徵集災工

## 西華縣續志卷三

### 河渠

潁河工振因請得振款較晚開工日期在六月十二日正值農忙而以限期關係又無法變更經潁河工振事務所與王縣長沿河各區區長商定凡有利害關係各村應一律參加所有各村男丁年在十八歲以上五十歲以下者一律徵集編排按照十八區工振局辦法每二十五人爲排每排設一排長受總副監工之指揮預計三四五等區共有自治鄉九十處商准插花地自治鄉四處約可徵集災工二萬五千人編爲一千排每日每人平爲爲土工一方約共需二十七個晴日當可竣事此係當時預計情形因正值農忙及炎暑工人既不能如預期之多每日工作亦不能如預期之快故實際徵集災工總數僅爲一萬九千餘人自六月十二日開至八月十二日止共計六十二日完工

### 改灣取直

潁河漫溢爲患固由於河床淤塞堤防削薄而河身曲折太甚水流不暢亦其重要原因因此次工振擇曲折過甚者改灣取直計有三處

(一)爲第六段鯉魚岡在葉橋與灣張之間河之原狀係由灣張村後東流至將近葉橋寨西北隅忽折而南遶灣張村之東南又折而北流經葉橋寨西門外再至西北隅始折而東流兩灣相對處距離甚近而遶折至四里之遙不唯紆迴屈曲障礙流速且水勢

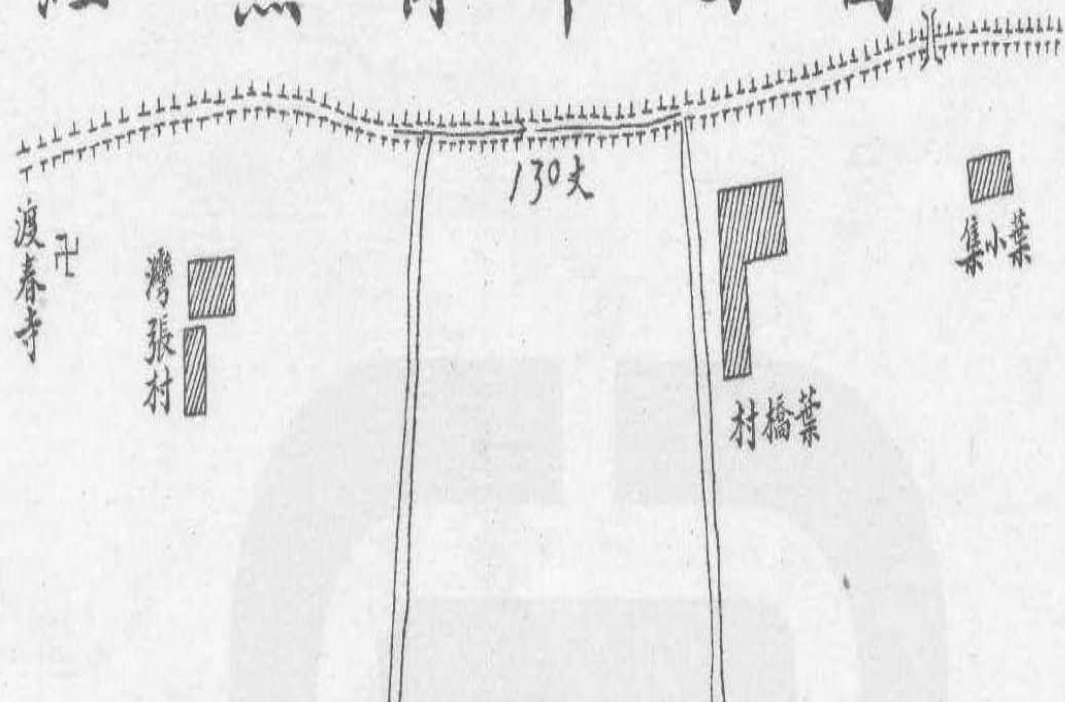
往來衝刷險象環生決定由灣張村東北隅向東開一新河道將兩灣相對處挖通使水勢由灣張村後直流向東經葉橋寨北門新河身長僅一百三十丈兩岸新堤底寬八丈面寬一丈高一丈河口寬七丈底寬三丈兩邊灘頭各五丈調集附近各鄉民夫通力合作歷三十餘日而完成共作土工七千四百八十八方改灣取直後灣曲處省去堤岸七百四十五丈合四里又二十五步(附圖)

(二)爲第八段牛灣在祁堂橋之西李砦之東河勢至此向南邊一大灣南岸時生危險當時循地方民衆之請決定改灣取直因天氣炎熱調附近各鄉災工二十排乘夜晚作工由總監工劉芳亭技術員劉子英督工兩夜而成該段新河口寬五丈七尺深九尺底寬三丈長二百丈挖土七千二百八十方河岸縮短四百八十丈合二里零一百二十丈(附圖)

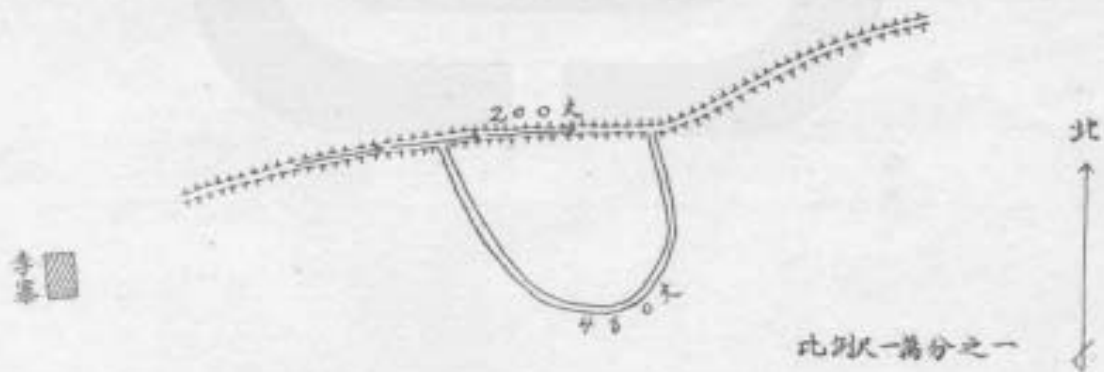
(三)爲十二段鄧嘴村後河身至此往復三折成之字形障礙流速至大因商諸總監工王祥甫工程師黃惺午技術員傅烈卿決定改灣取直該段工程在西岸土質堅硬工作甚難由王總監工祥甫負責督辦亘二十餘日始挖土方三千餘方因奉令結束未能完工延至二十三年春修築橋梁時仍由王祥甫續行疎浚始告竣事河流大暢改直

之段長四十丈深二丈一尺口寬十丈零二尺底寬三丈挖土五千五百四十四方河岸縮短一百九十丈合一里零十丈(附圖)

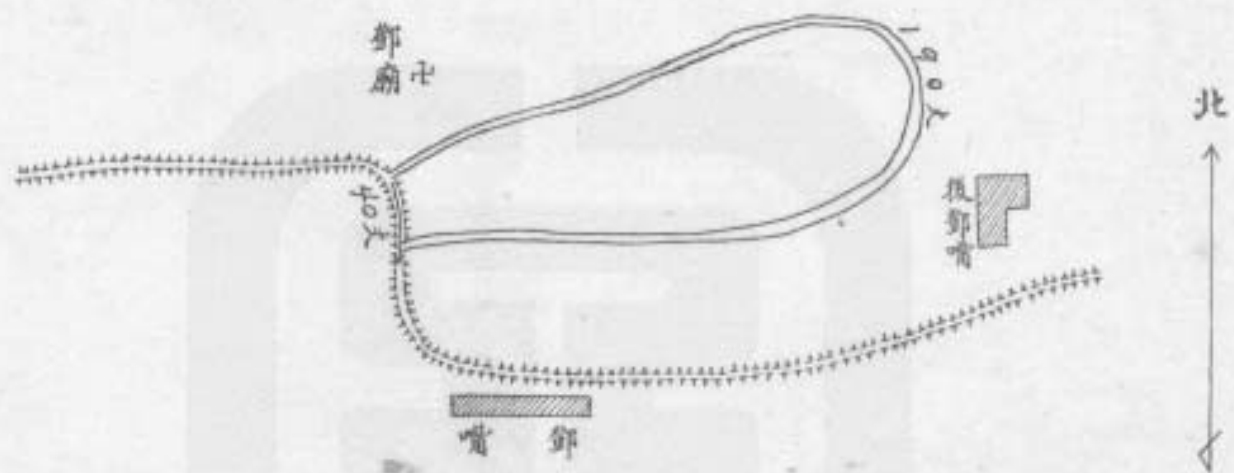
# 鯉魚崗平面圖



## 西華縣第五區牛灣改灣取直平面圖



商水縣第五區拏牛蛋潁河改灣取直平面圖

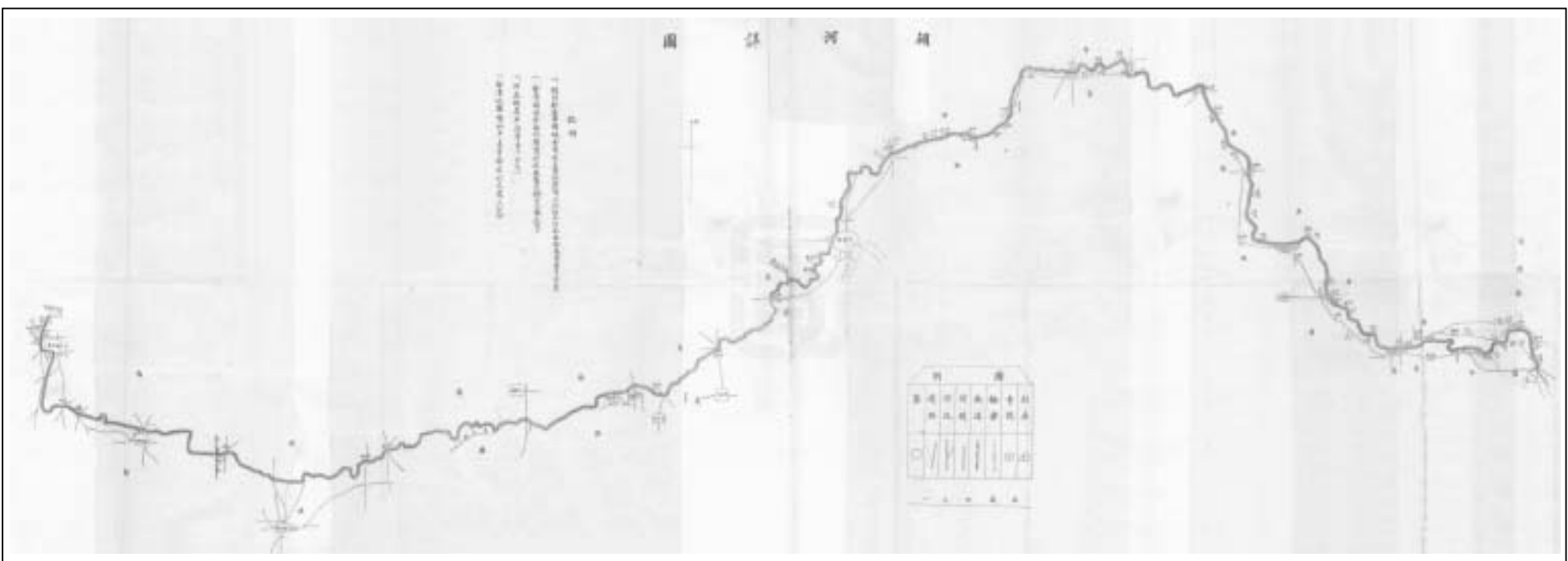


比例尺一萬分之一

圖 洪 河 綫

註 釋  
1. 洪河綫之走向係根據  
2. 洪河綫之走向係根據  
3. 洪河綫之走向係根據

特 點	
1	2
3	4
5	6
7	8
9	10
11	12
13	14
15	16
17	18
19	20
21	22
23	24
25	26
27	28
29	30
31	32
33	34
35	36
37	38
39	40
41	42
43	44
45	46
47	48
49	50
51	52
53	54
55	56
57	58
59	60
61	62
63	64
65	66
67	68
69	70
71	72
73	74
75	76
77	78
79	80
81	82
83	84
85	86
87	88
89	90
91	92
93	94
95	96
97	98
99	100



### 修築涵洞

修浚潁河時爲宣洩各處坡水計因就隄防附近低窪之處酌修涵洞並將黃土橋附近之十一孔涵洞重行修建以便陂水下洩並利交通並將涵洞列表如下：

### 潁河涵洞一覽表

名稱	座落地點	負責鄉村
陳村涵洞	在南岸瓦屋趙橋東	陳村鄉
南流渡口涵洞	在南岸邵莊村後	南流渡口鄉
紙房涵洞	在南岸西大緞北端	紙房鄉
吳店涵洞	在北岸吳店南北緞	吳店鄉
一眼橋涵洞	在南岸劉橋之西前劉村之東	葉橋鄉 南陀鄉
葉橋涵洞	在北岸葉橋北頭東偏	葉橋鄉
于王涵洞	在北岸劉橋遠橋之間	于王鄉
西華縣續志卷三		
河渠		
二二		
開封建華印刷所承印		
固廂涵洞	在南岸固廂村東	固廂鄉
十一孔涵洞	在黃土橋之東	黃土橋鄉

### 修築七里河堤

七里河位於第十一段李大莊之北約四里許長約七里故名該河附近爲淮陽商水西華三縣插花地上承諸陂之水下流入于賈魯河南岸有堤爲李大莊等十餘村所築以障北來陂水民國二十年洪水將該堤衝破堤南各村盡成水國並將潁河堤沖開百餘丈陂水由此入潁及陂水稍退潁河續漲河內之水又由所沖缺口潰出爲李大莊一帶之患二十一年辦理工振時認爲該堤有修築必要經詳爲計劃每堤一丈規定修土四方堤長共七百丈約共需十二千八百方於八月初旬完成

### 建築橋涵

潁河上下游橋梁多已腐朽亟待興建經潁河工振事務所與第十八區工振管理局接洽將潁工餘款一萬餘元撥作建橋基金不敷之數由各橋所在地村莊籌補民國二十一年冬成立潁河下游橋工委員會開始修建至二十三年夏始將葉橋等十一座修竣而全國



經濟委員會在鄭州所設之豫省工務所負責將瓦屋趙逍遙集兩橋改建附表

橋名	原	有	情形	改建情形	負責機關
葉橋	原	有	三孔	新建七孔木橋	潁河下游橋工委員會
劉橋	久		廢	新建七孔木橋	潁河下游橋工委員會
遠橋	石		已圯	新建七孔木橋	潁河下游橋工委員會
固廂橋	石		低小	新建七孔木橋	潁河下游橋工委員會
朱灣橋	七孔木		材料多朽	建	潁河下游橋工委員會
棗口橋	木		橋已朽	建	潁河下游橋工委員會
黃土橋	木		橋材料多朽	建	潁河下游橋工委員會
駐駕莊橋	木		橋材料多朽	建	潁河下游橋工委員會
徐橋	木		橋材料多朽	建	潁河下游橋工委員會
馮橋	木		橋材料多朽	建	潁河下游橋工委員會

西華縣續志卷二

河渠

一一

開封建華印刷所承印

瓦屋趙橋	磚	橋	已圯	板橋磚墩	豫省工務所
逍遙集通潁橋	原有石橋三孔甚堅實唯洩水不暢			加修石橋一孔	豫省工務所

分段護堤

潁河堤防修守之責舊習相沿係責成頂堤地主出工附近居民雖地畝極多之戶如無頂堤地畝卽不負修堤之責偏枯不均流弊滋多沿河鄉民往往將頂堤之地賤值脫售規避工役貧苦之民爲生計所迫不肯脫售希圖僥倖一遇水漲堤決非傾家破產卽一逃塞責清乾隆年間邑令吳溶宋恂改定撥號夫上下游共編爲二十五號每一號之中自沿堤以至腹裏按地定夫計地五十畝出夫一名協力修築以均苦樂違迨至清季號夫之制廢弛頂堤夫積習又復舊狀以致堤岸削薄河床淤塞漲水一次往往旬日不落潰決漫溢之患年甚一年此次工振完成之後由潁工事務所擬訂分段簡章經呈請河南建設廳核准備案通令全省凡有河流堤防均應分段編號選派堤長負責修守茲將簡章全文及縣境分段情形分誌于下

潁河分段護堤簡章

第一條 本簡章以鞏固河防平均勞逸防止水害爲宗旨

- 第二條 按照各鄉村鄰近堤岸長短編爲一段自西往東按鄉編號
- 第三條 每段區域應按照各鄉村利害關係及舊日習慣爲標準按地出夫專負保護河堤之責隔河鄉村相隔雖近不在此例但有特別利害關係者不在此限
- 第四條 各段修理河工時按地出夫平均負擔
- 第五條 各段設堤長一名副堤長若干名
- 第六條 堤長由該號村莊上等富戶素負衆望者輪流充應如該富戶家無男丁或戶主確有廢疾或未成年者得免予充膺
- 第七條 副堤長由該號各村內次富之戶輸流充膺
- 第八條 堤長副堤長之職如左
1. 有招工督工之責
  2. 有保護堤岸之責
  3. 有通知全號各村小夫頭率領號夫不分晝夜看護堤岸搶險救護之責
  4. 有種植堤樹及保護補栽之責
  5. 有隨時剷除河內荻葦肅清河牀之責

6 其他關於河工一切事宜

- 第九條 堤長副堤長任期以一年爲限任職後應於春冬兩季農隙之時招集本號副堤長商酌動工培堤或挑挖河床及查看堤樹事宜
- 第十條 每屆動工日期規定後卽由副堤長招集號夫至期赴工工作由保長紳董等協同堤長副堤長在工監視遇有抗工搗亂及推諉等情事發生由堤長副堤長會同保長據實呈報區長轉請或逕呈縣政府究辦
- 第十一條 築堤及搶險所需材料應由全號住戶平均負擔
- 第十二條 各號堤長副堤長在冬春農隙不興工培堤設遇夏秋水暴漲該河堤發生不測除官方偵知拘案究辦外所有築堤費用應按照情節責由堤長副堤長負責賠墊以爲疏忽河防者戒
- 第十三條 副堤長如有不受堤長之指揮放棄職責或興工不到不肯領導本號號夫工作及其他一切刁頑等情事除官方偵知拘案法辦外堤長副堤長及保長均應先行勸導及警告如再違抗卽報告官廳核辦如因循不報一經官方查覺一同治罪

第十四條 堤長副堤長於其任期內必須動工一次方可移交下任否則不准卸除職責

第十五條 每屆冬至節前二十日為上下任交替期若逾期不交處三十元之罰金作為辦理該號堤岸費用

第十六條 每屆冬至前一月本年堤長副堤長須造具下任夫簿三份呈報縣政府備案但造報夫簿有不公允時一經告發即行嚴懲

第十七條 各號所呈夫簿由縣政府用印存一份備查下餘一份由上任堤長副堤長領取移交下任堤長副堤長管理

第十八條 本章則如有未盡事宜得呈請修正之

第十九條 本章則自呈准公佈之日施行

第五區潁河堤北岸分段編號表

號別	鄉別	丈數	起止地點	備考
第一號	瓦屋趙	八九	由鄆城界起至緜家南止	
第二號	緜家村	一七五	至吳家店西止	

西華縣續志卷三

河渠

第三號	吳家店	七九五	由吳家店西起至掃帚溝止	
第四號	葉橋鄉	四八一	由掃帚溝起至葉橋東止	
第五號	後劉村	五一八	由葉橋東起至後劉東止	
第六號	丁莊村	二一	由後劉東起至丁莊東止	
第七號	蔡莊村	五	由丁莊東起至應南岸淮草地止	
第八號	前于王	三九五	由應南岸淮草地起至水桶西止	
第九號	後于王	三九五	由水桶西起至遠橋止	
第十號	拳李	五	由遠橋起至杜莊南止	
第十一號	諸葛寺	三	由杜莊南起至杜莊東南止	
第十二號	杜莊	一八	由杜莊東南起至碑樓南止	
第十三號	後閻村	一九五	由碑樓南起至古庠西南止	
第十四號	古庠鄉	七九	由古庠西南起至義河嘴止	



第四區潁河堤北岸分段編號表

號別	第一號	第二號	第三號	第四號	合計	起止地點	備考
鄉別	奉仙寺	奉仙寺	棗口鄉	棗口鄉	三六	由五區界張百樓起至李灣東止	
丈數	八一	七二	七二	八一		由李灣東起至王莊止	
丈數						由王莊起至棗口東灘	
合計						由四區界起	

第三區潁河堤南岸分段編號表

號別	第五號	第六號	合計	起止地點	備考
鄉別	棗口鄉	棗口鄉	五四	由東湖起至邱灘止	
丈數	一八	八一		由邱灘起至夾河套四區界止	
丈數					
合計					

西華縣續志卷三

河渠

二六

開封建華印刷所承印

第三區潁河堤北岸分段編號表

號別	第一號	第二號	第三號	第四號	合計	起止地點	備考
鄉別	白廟鄉	白廟鄉	朱灣鄉	朱灣鄉	八八七	由第五區界張百樓起至李灣東止	
丈數	八一	七二	七二	九		由李灣東起至夏灣東止	
丈數						由夏灣東起至東湖止	
合計							

第十六號

逍遙南大街

八二五

由南倉堤起

第十七號

逍遙西大街

一五

至逍遙西北炮樓止

第十八號

嚴李鄉

一一四

由逍遙西北炮樓起至楊樹止

第十九號

常村鄉

二四

由楊樹起至祁窰止

第二十號

祁莊

一八七五

由祁窰起至奉仙寺止

第四區潁河隄南岸分段編號表

號別	第一號	第二號	第三號	第四號	第五號	第六號	第七號	第八號	第九號	第十號	合計	號別	第一號	第二號	第三號	第四號	第五號	第六號	第七號	第八號	第九號	第十號	合計
鄉別	胡家堂	駐駕莊鄉	全上	徐橋鄉	龍坡鄉	全上	馮橋鄉	齊橋鄉	李大莊	李大莊鄉	五三四	鄉別	胡家堂	駐駕莊鄉	全上	徐橋鄉	龍坡鄉	全上	馮橋鄉	齊橋鄉	李大莊	李大莊鄉	五三四
丈數	五四	五四	五四	五四	五二	五四	五二	五四	五四	五四	五三四	丈數	五四	五四	五四	五二	五四	五二	五四	五四	五四	五四	五三四
起止地點	由黃土橋南起至佃樓南止	由駐駕莊北起至張保莊後止	由何莊起至楊門止	由楊門東起至徐橋東止	由龍坡西起至張窰北至	由張窰南起至王莊北止	由王莊南起至汴莊南止	由王營北起至齊橋南北	由李集北起至鄧莊西北	由鄧莊東起至毛莊西止		起止地點	由黃土橋南起至佃樓南止	由駐駕莊北起至張保莊後止	由何莊起至楊門止	由楊門東起至徐橋東止	由龍坡西起至張窰北至	由張窰南起至王莊北止	由王莊南起至汴莊南止	由王營北起至齊橋南北	由李集北起至鄧莊西北	由鄧莊東起至毛莊西止	
備考												備考											

南岸丈數

起止地點

備

考

第十號

馮橋鄉

五四

由馮橋北起至流渠南止

第九號

徐橋鄉

五三

由張窰南起至二郎廟止

第八號

徐橋鄉

五四

由凌莊後起至張窰北止

第七號

徐橋鄉

五二

徐橋西起至凌莊北止

第六號

柳城鄉

五四

由口子沿起至徐橋北止

第五號

長樂鄉

五二

由窰起至口子沿止

第四號

二郎廟鄉

五二

由駐莊南起至窰止

第三號

駐駕莊鄉

五四

由雙廟劉起至駐莊南止

第二號

尹坡鄉

五三

由裴橋南起至雙廟劉止

第一號

尹坡鄉

五四

由尹坡西起至裴橋北止

第十一號	房墳鄉	五二	由干堤上起
合計		五八四	至夏莊東止

## 土壩河

土壩河舊自鄆城縣魏陳村東入西華境東流二十里至固廂村北入潁清光緒二年潁水於鄆城縣于灣決隄南行逕其縣栗橋西奪土壩河今自固廂以上潁河新道卽土壩河道互詳潁河

附考土壩河舊通志謂卽水經注之澗水按（水經潁水及澗水注澗水出襄城縣之邑城下東注於青陵陂陂水東出合小澗水又東流南注大澗水）乾隆志謂於襄城曰泥河臨潁曰瑪瑙河鄆城曰土壩河又曰乾勒河治潁述要謂西華縣諸葛村有明修顯慶寺碑稱土壩河爲澗江潁河北岸吳家寨亦稱澗江寨進士吳中奇著澗江考傳卽中奇所命名也水源出禹縣呂梁山東南流逕襄城縣北又東南逕堯城東匯爲朱湖漂又東南逕臨潁縣西鄆城縣北又東逕乾勒橋東過鐵道又東逕沙埠口橋又東至西華瓦屋趙人西華境乾隆前疏濬隄工詳舊志自潁水決隄全溜潰入土壩河不能容爲害甚鉅民國二十一年潁河工振加寬濬深修築隄防水患始紓

## 沙河

古沙水見水經渠水注其經流略當今賈魯河上游及清水河之一節（互詳清水河）今

## 西華縣續志卷三

### 河渠

二九

開封建華印刷所承印

沙河本水經注大澗水唐書之澗水也元代以來爲汝澗二水之合流而汝源尤遠

汝水出嵩縣南境孫店西東北流逕伊陽縣城南又東逕臨汝縣城南又東南逕寶豐縣北又東南逕郊縣南又東南逕襄城縣城西又屈逕其城南又東南至舞陽縣北舞渡西（河堰集）澗水自西南來會此下統稱大沙河

嘉慶魯山志澗水發源邑極西之沒大嶺東流百七十里逕縣城南城南以下東流數十里兩岸積沙如雪故又名沙河水道提綱沙河卽古澗水源出魯山縣西境之堯山東南流逕縣城南寶豐縣南葉縣北舞陽縣東北汝水自襄城來會東南至鄆城縣南曰大澗水按諸書敘沙河上源多以澗水當之今考水經澗水出南陽魯陽縣西之堯山東北過潁川定陵縣西北又東過鄆城縣南東入於汝則汝與澗主從之于古已有定論卽以今水道較之其源遠流巨澗亦大遜於汝故斷以汝爲正源古鄆城縣在今鄆城縣南五里汝水之南古定陵卽今北舞渡也

又東逕鄆城縣城南又東至螺灣河鎮西北右受醴河水

醴本作澧道光舞陽志澧河源出南召縣雒衡山逕葉縣入境東至鄆入沙河

按汝水故道由鄆城南東南流逕西平縣東上蔡縣西過汝南新蔡東至安徽境入淮漢



書地理志注謂汝水歷潁川汝南二郡行千三百五十里是也鄆城迤東直下西華水道則古灑水所經流（灑亦作澗）水經註汝水於奇頌城西別東派時人謂之大灑水東北流逕召陵城北又東逕西華縣故城南又東注於潁考楊守敬水經註圖奇頌城在今鄆城縣城東召陵城又在其東則灑水所經與今大沙河道大概相符讀史方輿紀要又云元至正間汝水泛溢有司自舞陽斷其流約水東注蓋汝之於潁昔僅支津相通至是乃全部灌注而汝水下游僅納舞陽以南之水遂別爲南汝矣然謂斷自舞陽則又不盡然南北兩汝之水固當於舞陽分界又必竭絕鄆南之道始可使全汝東行也

又東貫平漢路鐵橋東北行逕黑龍潭東大陳村西南入西華境

又東逕南流渡口南復屈向東北過其東門

東門外卽渡口所在按南流渡口水實北流順治西華志作南柳渡口又古稱其地爲柳嶼村以村中多柳故蓋柳流異調同音久遂譌柳作流耳

又東北逕紙坊村東折而東逕河狀寨北門外又東北逕程灣南

程灣村西南有小渡口按沙河自鄆城以下兩岸交通全恃舟楫其碼頭通稱渡口大渡

### 西華縣續志卷三

#### 河渠

三

開封建華印刷所承印

口可運車馬小者僅通行人

又東逕馬壩村南

村之西南河岸受水衝刷隄防時崩潰民居多陷河中

其南岸爲截斷頭村

相傳古沙河自此東南流後將河道截斷改向東北故以名村村之東南有下隄劉下隄于更東二十餘里至張明附近有沱南河均有河道故跡或隱或現直達商水境商水志亦謂古沙河來自西華至縣治西北五十里黃梁樹莊西北入縣境曲折斷續約五十餘里久成乾溜今按黃梁樹與沱南河正相接近其爲故河道無疑也

又東逕孟灣村西折東北逕南沱村東又東北逕張班店及何莊東武灣西又東折逕老窩

集北河涯張南

河涯張一稱文昌寨近因河身北移幾全陷沒寨垣亦圮北岸隄工奇險中間有大渡口

又東北逕諸葛寺村東又東北逕後常村北又東北逕王愁西北東西阜陵東南

阜陵南有大渡口

又東北逕大路李西

此處河隄寬厚俗稱金牛隄

又北逕南倉頭東新莊西又東北逕吳莊閻場東又東北逕常社店西逍遙鎮東門外稍北復屈向東南

常社店有壽聖寺宋代古塔高聳雲際沿河風景極佳逍遙鎮爲縣境最盛之市東門外帆牆如林商品以陸陳爲要

又東逕常村北又東南逕柴灣北白灣南又東南逕陳灣東折東逕任莊西折南逕東西張灣間又東南逕李灣西東西洄窩東又東逕叢桑村南

叢桑村一名雙龍集相傳爲張公藝故里河由此折向東南東岸隄工極險村南有渡口又東南逕西老門潭東折東逕東老門潭北前倉門後倉門南

老門潭亦作惱悶潭此地歷有險工常患潰決

又東逕何渡口北又東逕張莊王岡寺王等村北司渡口南又東逕董灣折而東南逕東葫蘆灣西西葫蘆灣東黃圈寨北

南灣迤東灘頭有土堆突起俗稱老虎頭

### 西華縣續志卷三

#### 河渠

三二

開封建華印刷所承印

又東逕趙寨南南岸入商水界爲夏寨

兩寨間有大渡口

又東逕董寨劉寨英窩南又東南逕張村西

張村有渡口

又東逕龍王廟南新莊南又東逕前徐南折東南逕上周西又東南逕小寨西又東逕馬申李周等胡同東

對岸鄧城鎮屬商水鎮北門外有葉埠口東西門外有江埠口李埠口過北南岸復入縣境

又東南逕小江口西大江口南張灣北又東折而南逕橫溝樊廟西東岸入商水境

又南逕周莊張莊東西岸亦交商水

逕西華縣境九十里

又東南至趙集北東折逕孫家嘴南左受潁水

又東南至周家口左會賈魯河水

又東至淮陽苑土集南左受清水河水

又東逕沈邱縣北

又東南逕安衛太和縣東

又東南至阜陽縣茨河埠右會汾河水

水道提綱渦河自商水東南境南流有支渠西達縣南與西北來之汾河合其正流東南逕沈邱縣西北汾河挾別渦由項城縣北而東會焉又東逕沈邱縣城西南又東南逕安衛太和縣西又東南至阜陽城北其北支（大沙河）自北來會又東南逕潁上縣城北又東南至正陽關東北之潁口入於淮

### 沙河津渡一覽表

名	稱座	落備	考
南流渡	口城西南八十里		
河狀渡	口城西南七十五里	北岸為程灣	
馬壚渡	口城西南七十里	民國以來因匪亂已廢	
武灣渡	口城西南七十里		
西華縣續志卷三			
河渠			
老窩渡	口城西南七十里		
阜陵渡	口城西南六十里	舊係大渡口近年以匪亂已廢	
逍遙渡	口城西南五十里		
前倉門渡	口城西南三十五里		
王李渡	口城西南三十五里		
司渡	口城西南三十五里		
東惱悶潭渡	口城西南四十五里		
何渡	口城西南四十里		
葫蘆灣渡	口城西南四十里		
趙寨渡	口城西南三十五里		
張村渡	口城西南三十五里		
李渡	口城南三十里		

葉渡口	城南三十里
江渡口	城南三十里

沙河歷年水災調查表

時代年	岸	開決地點	被災情形
明 萬曆二十二年二月		縣境	淹沒殆盡大飢
清 康熙元年	南	葫蘆灣	漂民舍無算
清 光緒年	北	南倉頭	沙河北岸均成災
清 光緒十七年六月	北	南流渡口	決口寬一百零八丈淹沒成災
清 宣統二年八月	南	孟灣	決口寬百餘丈淹沒甚廣
宣統二年八月	北	張班店	決口寬四十餘丈淹沒十餘村
中華民國 八年五月	北	南倉頭	北岸均成災
十年七月	北	逍遙鎮	沙北潁南一片汪洋

西華縣續志卷三

河渠

三三

開封建華印刷所承印

時代	年月	工程概要	主辦工程機關或人員
	十年七月	北 趙寨	全縣均被水患
	十二年七月二十三日	北 程灣	北岸淹沒成災
	十五年五月	南 惱悶潭	成災至次年始行堵塞
	十五年五月	北 阜陵	成災
	二十年五月	北 大陳村	決口寬一百八十公尺淹沒全縣
	二十年五月	北 阜陵	決口寬五百五十公尺淹沒全縣
	二十年五月	南 葫蘆灣	決口寬四百五十公尺淹沒全縣
	二十四年五月	南 王寨	決口寬三百餘丈時北岸在鄆城境河涯李開決大水盡入邑境故全縣均成澤國
	二十六年五月	南 葫蘆灣	決口寬七百餘丈淹及本境及商水項城兩縣

沙河歷年工程表

附註 沙河兩岸潰決為災蓋自元代塌汝入沙以後日益加厲清季政綱廢弛河久失修故民國以後為患尤甚茲僅就信而有徵者列表所遺漏者待補

清	乾隆十七年	修築河堤並相度形勢於老門潭萬壽寺倉門村等處添築月堤	知縣宋恂督工
清	光緒十七年	修築南流渡口決口並築月堤	官督民工、由士紳王槐林劉振賢督修
清	光緒十九年	修築南沱村南月堤	士紳馬書田郭成才督工、
清	宣統三年	修築孟灣及張班店決口	官督民工、張班店決口由士紳馬其田督工
中華民國	九年	修堵南倉決口	官督民工
	十年	修堵逍遙鎮趙寨決口	官督民工
	十二年	修堵程灣決口	官督民工由士紳程履謙等督工
	十七年	修堵阜陵決口	官督民工
	十七年	修堵老悶潭決口	縣長派黃炎離督率民工並由商水項城人民協助
	二十一年	修堵大陳村阜陵葫蘆灣決口並修築程灣紙房南流渡口、馬壩、南村、諸葛寺、大路李、逍遙集、柴灣黃圈寨叢	由國民政府水災救濟委員會第十八區工振局所設之沙河工振事務所主辦工振全縣官紳協助
西華縣續志卷三			
河渠			
		桑倉門李灣張堤上周等處險工	三四 開封建華印刷所承印
	二十五年	修堵宿寨後決口	由縣政府派水災救濟會委員王祥甫及同地方士紳張獻文等督工上海慈善家宏傘法師撥助振款三千元以工代振不足之款由地方擔負
	二十六年	修堵葫蘆決口	

附註：沙決堤岸時有崩潰兩岸築堤及堵口等工程甚多惜文獻無徵未能盡行搜集列入滋可惜也

### 附沙河工程紀要

民國二十年七月一日山洪暴發沙汝澧潁洪淮等河同時暴發越岸四溢沿河數百里

水深四五尺或丈餘人畜漂沒廬舍爲墟麥粒秋禾蕩然無存而以沙河沿岸水災尤爲慘重封邱杜扶東西華王從周馬兆驤鄆城楊紹中西平于廷鑑遂平王榮光唐河李環瀛洛甯張華祖葉縣黃自芳等在汴組織沙河水災救濟會電請以工代振救濟災民兼除水患時國民政府救濟水災委員會派查振專員楊名聲駐鄭州施放急振兼籌工振據情代爲籲請蒙朱子橋將軍之贊助由國府救濟水災委員會撥振麥四千八百噸（按時價合國幣四十八萬元）爲辦理沙河工振專款並聘黃自芳爲沙河工振事務所所長所址設鄆城漯河鎮上自襄葉下至淮頂沿岸工程均由該所負責辦理全河工程共分八段西華堤工屬第六段段事務所設逍遙集茲將縣境工程表列於後

一 西華縣沙河工振土工表

地點	工程類別	長	度
陳村	堵口	五四、四四	在市尺 在決口處築堤頂寬三丈五尺高一丈六尺坡度一比三
陳村	培堤	九四五、四六四	
紙房	培堤	五一三、二五	
<b>西華縣續志卷三</b>		<b>河渠</b>	
程灣	培堤	五一一、五六	
馬廬	培堤	二、二八七、九六	
何涯張	培堤	七八一、一一一	
諸葛寺	培堤	七六九、三七五	
阜陵	堵口	一、四二六、一	在決口處備築圈堤頂寬三丈高二丈四尺坡度一比二
阜陵 桐樹坑	培堤	一、八四四、二五	
大路李	培堤	五二二、	
南倉	培堤	一、三八八、五七	
逍遙集	培堤	一、六七、八	
常社店	培堤	五二二、	
柴灣	培堤	三一、四八	
尙灣	培堤	八一六、七七	

李灣	培堤	三四九、六五四	
叢桑	培堤	一、八八四、五九七	
倉門	培堤	三、四四七、六二	
老門潭	培堤	二一九、四四	
葛莊	培堤	一、三三一、九三	
趙寨	培堤	一、九六、	
葫蘆灣	堵口	一、一七九、五七	在決口處築圈堤一道頂寬三丈高一丈二尺坡度一比三
黃灣	培堤	四三七、九一	
張村	月堤	九六、	舊堤陡灣坍塌四八尺頂寬二丈月堤高一丈八尺頂寬二丈尺形勢險惡新修
上周	培堤	四三一、一一	
江口	培堤	三、六一、一二	
飲馬台	培堤	五五三、八五	
西華縣續志卷三			
河渠			
周莊	培堤	五五三、八五	

三六  
開封建華印刷所承印

二西華縣沙河石壩工程表

地點	石壩形式	壩數	
逍遙集	人字壩	二	
馬壩	人字壩	二	二十三年大水兩壩均坍入河內二十五年取兩壩石料合築一壩
叢桑	人字壩	二	

民國廿四年沙河上游水位流量及含沙量統計表

日期			水位	流速	斷面	量流	含沙量	附註
年	月	日	公尺	公尺 秒	平方公尺	立方公尺 秒	立方公分 立方公尺	
24	1	25	43.745	0.344	62.11	21.368	26.67	
	2	24	43.715	0.356	58.52	20.845	30.00	
	3	23	43.590	0.457	35.64	16.285	23.33	
	5	18	43.365	0.339	22.33	7.557	23.33	
	6	21	43.465	0.414	28.97	11.982	16.67	
	7	18	45.460	0.863	256.08	220.965	311.11	
	8	16	44.810	0.690	238.98	164.982	1422.22	
	9	18	44.180	0.466	129.35	60.279	48.89	
		23	44.010	0.431	105.74	45.597	42.22	
	10	21	43.800	0.422	68.43	28.858	36.67	
		23	43.790	0.416	68.21	28.352	36.67	
	11	21	43.780	0.382	56.20	21.440	1.67	
		24	430760	0.381	53.50	20.377	1.33	
22	12	8	44.040	0.499	102.58	48.057	88.89	
		10	43.790	0.466	95.78	44.654	66.67	

民國廿四年沙河下游水位流量及含沙量統計表

日期			水位	流速	斷面	流量	含沙量	附註
年	月	日	公尺	公尺 秒	平方公尺	立方公尺 秒	立方公分 立方公尺	
24	1	27	20.450	0.167	178.28	29.728	33.33	
	2	26	20.415	0.150	173.88	26.134	31.11	
	3	22	20.275	0.106	166.52	17.586	26.67	
	5	23	20.160	0.054	155.10	8.453	37.78	
	6	23	20.190	0.075	164.00	12.307	11.11	
	7	23	23.390	0.907	380.60	345.777	2933.33	
	8	19	21.590	0.579	296.35	171.589	577.76	
	9	16	21.570	0.583	285.20	166.277	211.11	
		35	20.770	0.295	175.78	51.928	60.00	
	10	24	20.550	0.183	160.16	29.244	51.11	
		26	20.550	0.190	161.20	30.646	48.89	
	11	26	20.540	0.287	156.70	44.916	64.00	
		28	20.630	0.298	169.20	50.412	57.78	
24	12	4	21.210	0.397	227.90	90.563	222.22	
		6	21.070	0.352	210.87	74.318	211.11	



### 枯河

枯河一名 華境 河又作谷河源出鄆城縣東召陵寨之西東流逕郟莊東折北至胡橋東入西

按陳州府志及乾隆西華志均謂發源縣西南歇馬店今依陸地測量局實測地圖改訂  
又東逕張樓北宿寨北朱莊南又東南逕楚莊北又東逕穆楊村北又東南逕歇馬廟南過  
暴莊橋

又東逕化莊南左受王田溝并水連溝郭家溝水又東南逕寇營北又東逕溝渠李北左受  
劉家溝水又東逕海子王南雙廟郭南東南流逕後謝東又東南逕枯河田西又東南逕冷  
飯店北左受英家溝水

諸溝並見乾隆志

又東南逕張老莊北折東北逕灣子王南又東過曹渠橋又東逕王老莊北三岔口左受馬  
家溝水

按馬家溝今起任莊東東流折北逕蘇家橋又北逕王老莊東橋又北入枯河  
又東逕柏樹王入商水縣境逕潭莊鐵鑪樓河逕等村

### 西華縣續志卷三

### 河渠

三八

開封建華印刷所承印

又東南至老澗灘左入汾河

逕西華境二十里商水境五十里

按枯河口寬六丈深七尺乾隆十七年邑令宋恂疏濬後年久失修上游多已淤塞民國  
二十四年奉省令徵工疏浚上自楚莊西下至崗王東長二十一里計徵集民工一萬三  
千餘人修浚六萬八千零四十方

### 枯河在縣境所受溝渠表

名稱	起	訖	長度	寬度	深度	沿革
王田溝	自郭莊起逕海王莊至化莊南入枯河	五里	七尺	三尺	乾隆十七年邑令宋恂疏濬	
水連溝	自郭莊起至郭橋入王田溝	三里	六尺	三尺		
郭家溝	自劉莊起至郭橋入王田溝	四里	五尺	二尺		
劉家溝	自雙楊樹起逕台寺至溝渠李入枯河	八里	六尺	三尺	乾隆十六年春邑令宋恂疏濬	
英家溝	自英營起至冷飯店入枯河	六里	八尺	三尺		
馬家溝	自梁莊起至三叉口入枯河	五里	七尺	三尺		

枯河橋梁一覽表

名稱	座	落	物質	備	考
名					
楚橋	縣西南九十里	楚莊後			
萬順橋	縣西南八十里	穆楊莊後			
鮑莊橋	縣西南八十里	鮑莊後			
王家橋	縣西南八十里	田莊西頭			
寇營橋	縣西南八十里	寇營西頭			
谷水橋	縣西南七十五里	冷飯店北	石橋		
舒橋	縣西南七十里	舒橋村			
曹渠橋	縣西南七十里	曹渠村南			
郭家橋	縣西南八十里	小謝莊西			
劉家橋	縣西南	鳳嘴劉莊後		以下水連溝	
郭家橋	縣西南六十里	郭家橋	石橋		
東張明中橋	縣西南六十里	東張明中橋	石橋	以下清連溝	
東張明中橋	縣西南六十里	東張明中橋	石橋		
西張明橋	縣西南六十里	西張明橋	石橋		
程胡同橋	縣西南六十五里	程家胡同莊後		跨張家溝兩橋均在莊後	
何家橋	縣西南六十五里	何村後		跨張家溝	
楊李縣	縣西南七十里	台子寺	磚橋	跨李家溝	
劉家橋	縣西南七十五里	千斤隅		跨劉家溝	
和尚橋	縣西南	田莊東北隅		跨王田溝邑人田清和出貲重修	

西華縣續志卷三

河渠

董 范 橋 縣西南四十五里

磚 橋

一在村南一在村西相去里許跨王溝

### 汾河

汾河亦作粉河起於鄆城縣潔河鎮東北劉立渡口之南按水經灑水注別汝（灑水）又東汾溝出焉別汝又東逕征羌城北水南有汾陂汾音糞汾水自別汝東注而爲此陂水積征羌城北四五里方三十里許則汾水之名由來已古且亦爲汝之支派今之汾河得名或由於此惟水經注之汾陂既不詳其下流其出灑之口在召陵城東又西距今河起點數十里亦未敢強爲附會也

東南流至魏莊南入西華境

又東逕荒莊北鴨溝村北左受鴨溝水

按今鴨溝出枯河南楚莊東東逕穆楊南又東南逕白莊西會柏家溝水南入鄆城境逕茨張西左受何家溝水又至鴨溝村入汾與乾隆志略異

又東逕祥莊北又東南逕將軍廟北又東南逕何崔寨南右受小乾河并又溝水

小乾河又名青泥溝與溝俱見乾隆志

又北逕河李南又東北逕磚橋北轉東逕夏莊南左受小汾河水

### 西華縣續志卷三

#### 河渠

四

開封建華印刷所承印

小汾河舊志不載舊志鴨溝入汾處殆衍此河下游而誤今小汾起枯河南界後謝西南南逕朱莊東又南逕均里西又東南逕莊西竹園寺東又南逕孝武營（卽青年村）西又東南逕龐墩西又東南逕張莊西南又東南逕夏莊夏右入汾河長十五里

又東逕崔莊北右受劉家溝水

劉家溝自窪劉起至崔莊入汾河長九里寬一丈深五尺乾隆十七年縣令宋恂疏濬民國十年經水利局疏濬三里

今按乾隆志汾河所受水無劉家溝別有姚家溝起劉家莊訖崔家莊長七里與此當係一水

又東逕南樓南左受白馬溝水

南樓一作奈樓 白馬溝見乾隆志

又東逕三里橋南尙城北轉東南入商水縣境

逕西華境三十里

又東過興龍橋右受漆離開溝水

漆離開溝又名五龍溝興隆溝出西華縣南栗門張郭莊東東流逕許莊北又東北逕大

王鄉西北爲商西二縣界水又北至三里橋東南入汾河長五里寬一丈五尺深七尺乾隆十八年宋恂濬

又東至老澗灘左受枯河水

又東逕商水縣城南

又東逕項城縣城北

又東至沈邱縣西南四河口左入泥河

泥河出鄆城縣東南五溝營附近曰黑溝東流至謝寨入西華境逕大姜南有橋跨之又東南逕坡小莊北又東南至新莊趙南過雙鶴橋曾經邑紳趙鶴齡修濬又東南入上蔡境寬五丈深八尺又東南逕上蔡縣南又曰泥河亦曰黑河東逕沈邱縣南又東逕安徽省臨泉縣南又東逕阜陽縣城北門外又東至三里灣右入沙河

按汾河於清乾隆十七年經邑令宋恂疏濬寬十丈深一丈亦年久未修民國二十四年奉令徵工修浚上自坡于西下至尙城東長三十二里徵集民工二萬零七百四十人修工十萬零三千六百八十方

汾河在縣境所受溝渠表

名稱	起訖點	長度	口寬	深度	沿革
名	自枯河南白莊起逕鄆城境至鴨溝村南入汾	二十里	一丈	五尺	乾隆十三年春邑令吳溶疏濬上受柏家溝何家溝水
鴨溝	自柏莊起至白莊東入鴨溝	五里	六尺	三尺	乾隆十三年春邑令吳溶疏濬今堙
柏家溝	自何家莊起至白莊東入鴨溝	五里	六尺	三尺	全上
何家溝	自居莊起至李魁店北入汾	二里	一丈	四尺	乾隆志深通今湮
擺麻溝	自陂于起至孫劉南入汾河	五里	一丈	四尺	乾隆志深通今湮
馬鳳溝	自韓莊起至武家莊北入汾河	二里	八尺	四尺	乾隆志乾隆十三年邑令吳溶疏濬今湮
韓家溝	自栗門張起至何崔寨東北入汾河	十五里	一丈五尺	八尺	俗名小乾河乾隆十七年邑令宋恂疏濬爲汾河南支又名清泥溝北流舊橋受又溝水
清泥溝	自郭陽起至葛橋入清泥溝	十里	一丈	五尺	乾隆十七年邑令宋恂疏濬
又溝	自後謝起逕劉莊龐墩玉磚橋東南入汾河	二十里	二丈	八尺	乾隆十三年春邑令吳溶疏濬
小汾河	自窪劉起至崔莊東北入汾河	九里	一丈	五尺	乾隆十七年春邑令宋恂疏濬後湮民十年經水利局疏濬三里
劉家溝					

白馬溝	自三季家起至南樓橋東南入汾河	六里	一丈	五尺	乾隆十七年春邑令宋恂疏濬
漆雕開河	自栗門張起柴堂至尙橋東北入汾河	十五里	一丈五尺	七尺	乾隆十六年春邑令宋恂疏濬導源上蔡華陂鴻隙湖又名五龍溝又名興龍溝

汾河橋梁一覽表

名稱	座	落	備	考
馬橋	將軍廟北			
鴨溝橋	鴨溝村			
河崔橋	河崔鄉			
河李橋	河李村			
磚橋	磚橋集北			
三李橋	三李橋村			
雙鶴樓	新莊趙南		按此橋係黑河之橋其下爲泥河汾水入焉故附于此	

洪河

西華縣續志卷三

河渠

洪河舊有二源一出泌陽縣西北扶予山東北流逕葉縣東南名干江河又東逕舞陽縣南曰三里河又東會滾河明時於舞陽縣西塌斷干江河使北流入澧惟三里河下游水入滾河其一流出舞陽縣西南山中即滾河東北流逕西平縣合水鎮北會舞陽三里河水又東曰洪河

水經澗水出舞陰縣西北扶予山東過西平縣北鄆城縣南定潁縣北入於汝鄆注澗水會滎水馬仁陂水雒衡山水逕黃城山歷舞陽縣故城南葉縣志干江河即澗水會河道自孤山逕圪堵店又東北逕古城至澧河店會澧河入舞陽界舞陽縣志滾河源出蘇寨山東北鄆城縣記光緒初知府歐陽霖查洪河源出舞陽縣西南山中在舞陽爲滾河

又東逕西平縣城北

又東逕鄆城縣東南五溝營又東北逕丁家橋東左受淤泥河水

淤泥河亦曰石界河發源於西平黃龍池東北流至鄆城縣西南折東入洪河

又東逕呂邵村南入西華境

又東逕灣趙北又東逕灣張北又東北折逕唐橋東北復折而東南過唐橋入上蔡境

逕西華境三里

又東南逕上蔡縣北

又東南逕汝南縣東

又東南逕新蔡縣北屈逕其城東又東南至三岔口右會南汝河

又東南至固始縣谷堆集北入淮

按古濩水入汝於定潁縣東在今上蔡縣西北此下東南入淮之道則為古潁水自黃陵陂以下之遺蹟水經汝水注潁水上承汝水別流於奇頡城東東南流為練溝至上蔡西岡北為黃陵陂陂水東流逕平輿縣故城南今汝南縣東北又東南逕新蔡縣故城東而東南流注於汝

洪河橋梁一覽表

名	稱	座	落	物	質	備	考
唐	橋	唐	橋	村	木	橋	