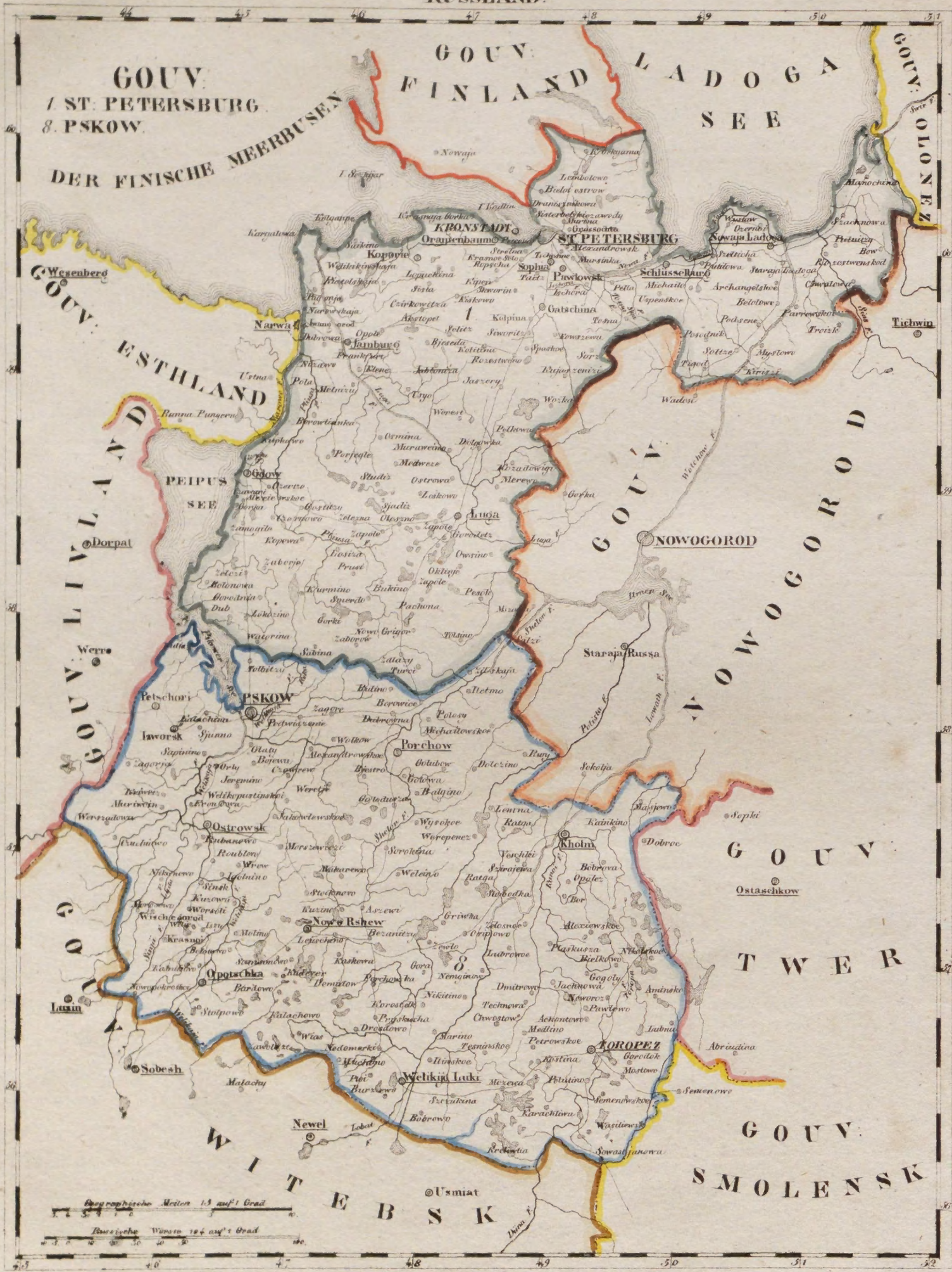
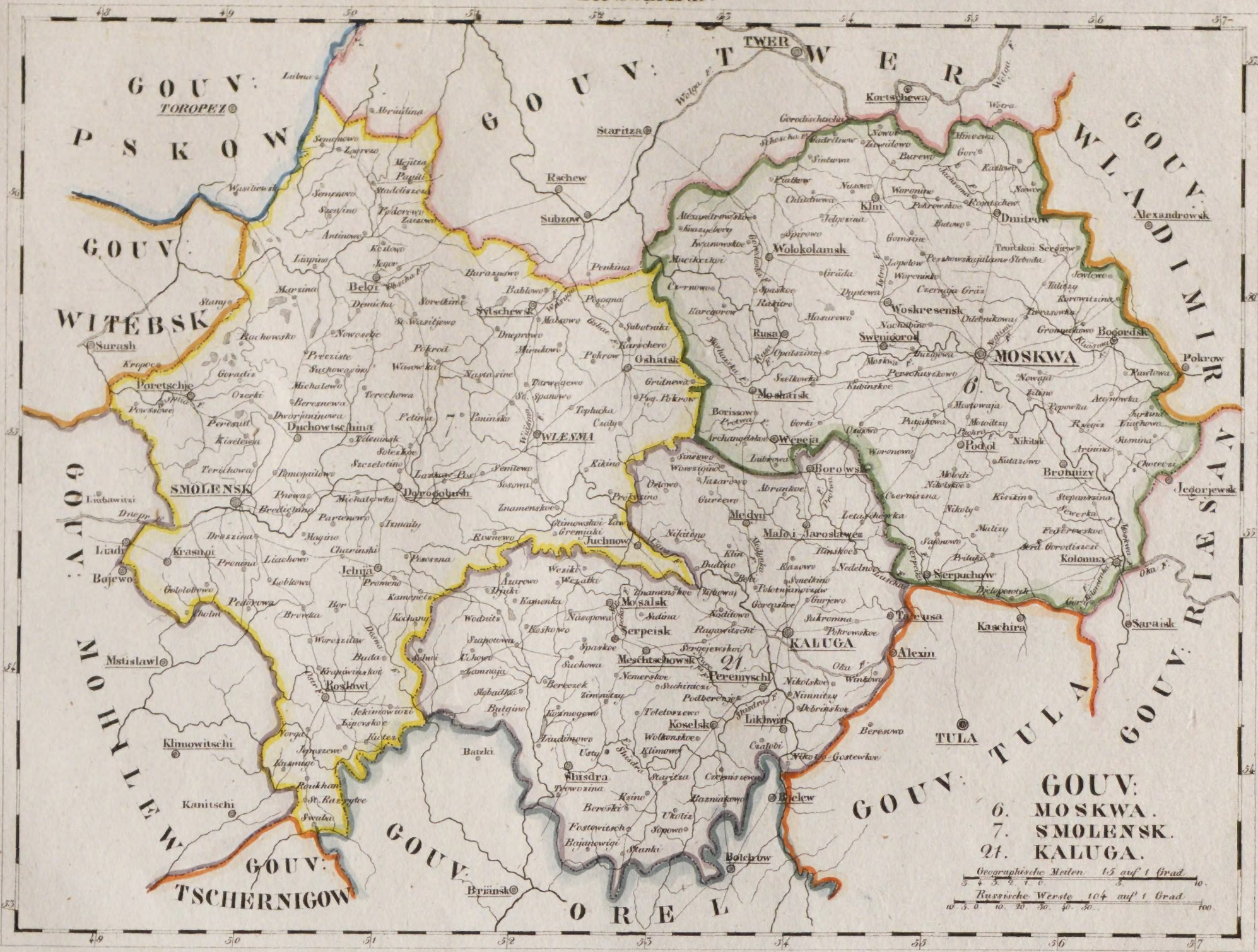


RUSSLAND.



USSR in Europe - 80 (ca. 1800) map 219 [Ind. 45]

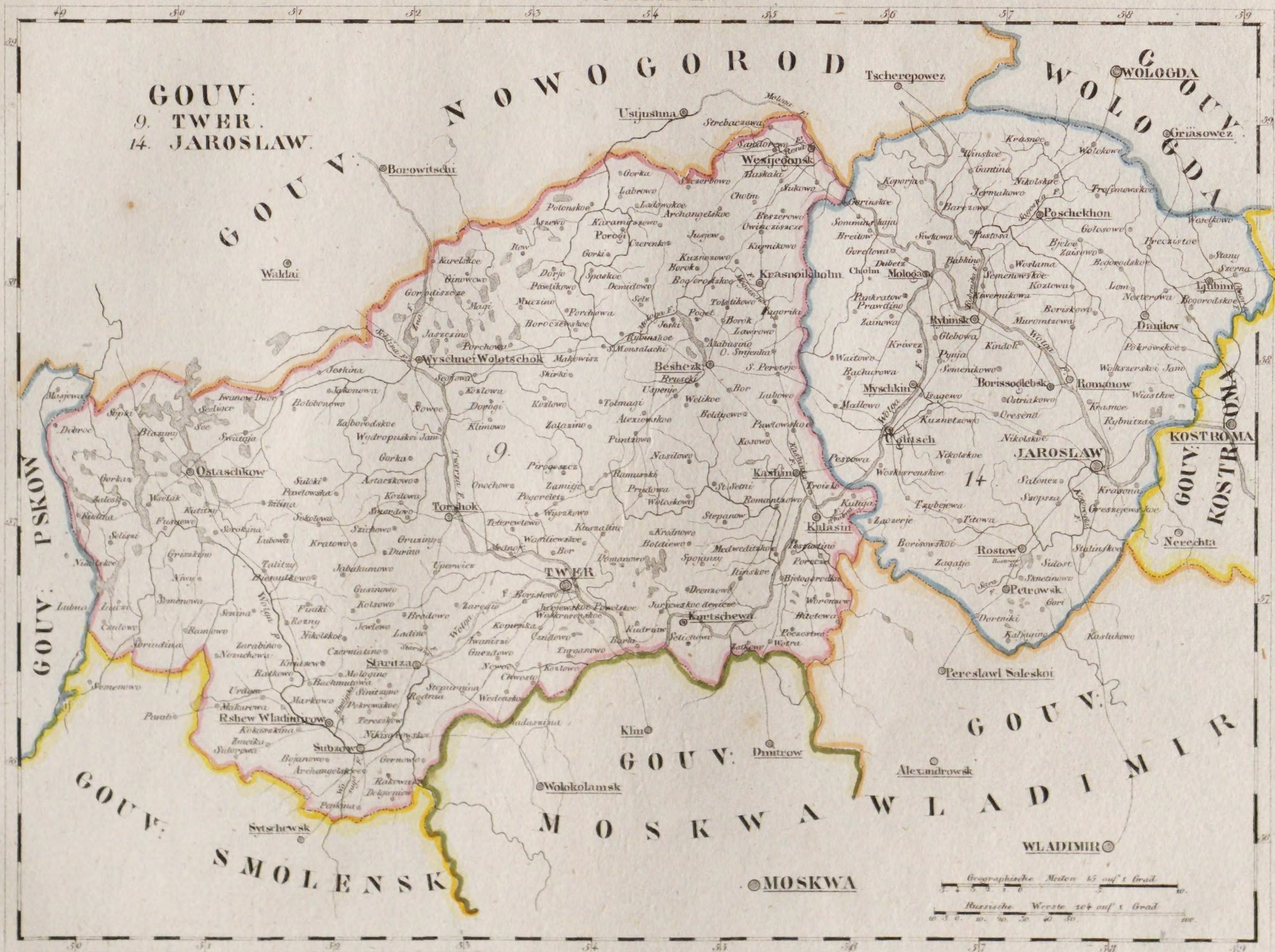
RUSSLAND.



45-

USSR in Europe - 80 (ca. 1800) map 2 [Arch]

RUSSLAND.

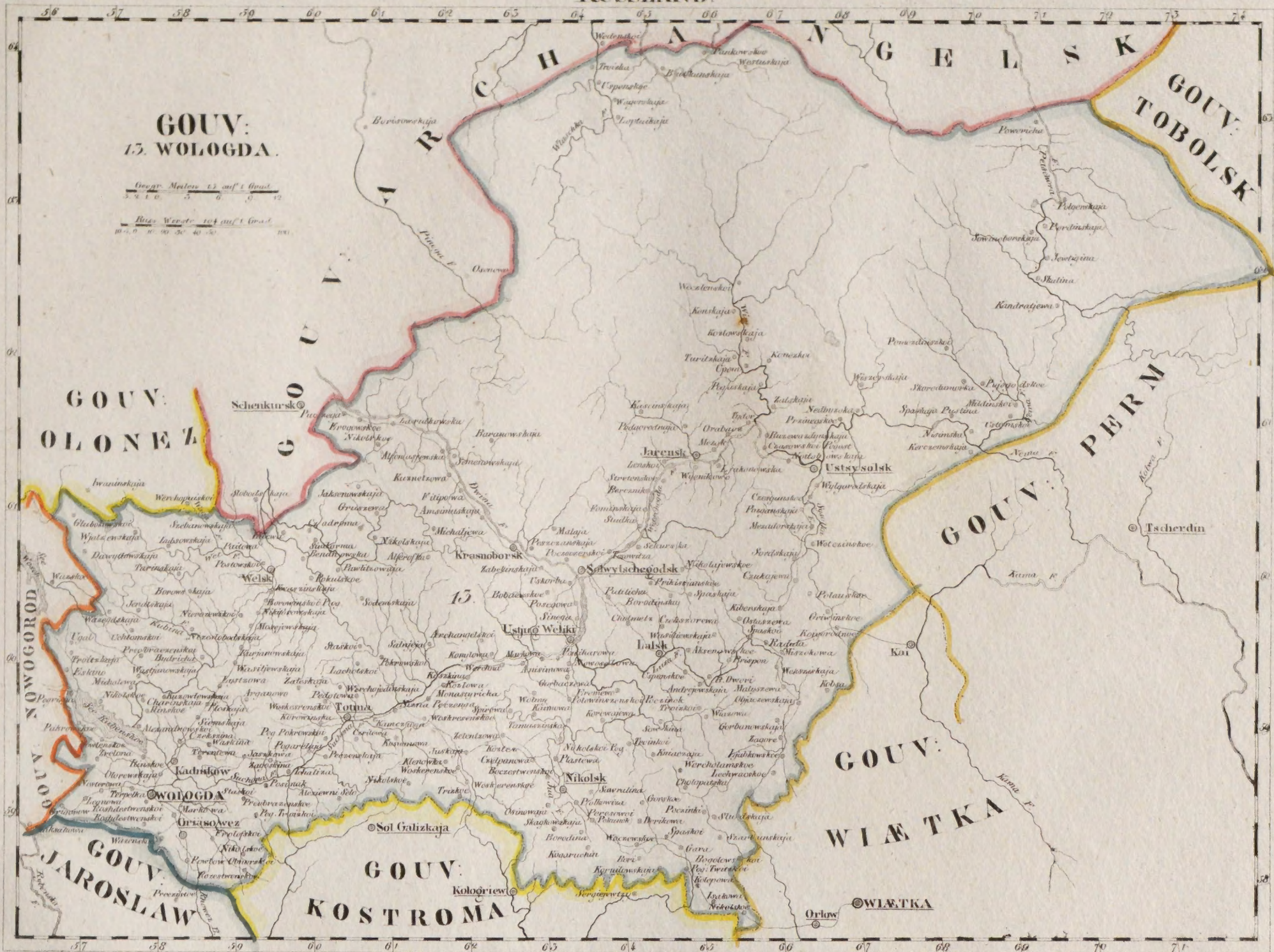


GOUV.
9. TWER.
14. JAROSLAW.

Geographische Meilen 15 auf 1 Grad
Russische Werste 104 auf 1 Grad

USSR in Europe - 80 (ca. 1800) map [Starch]

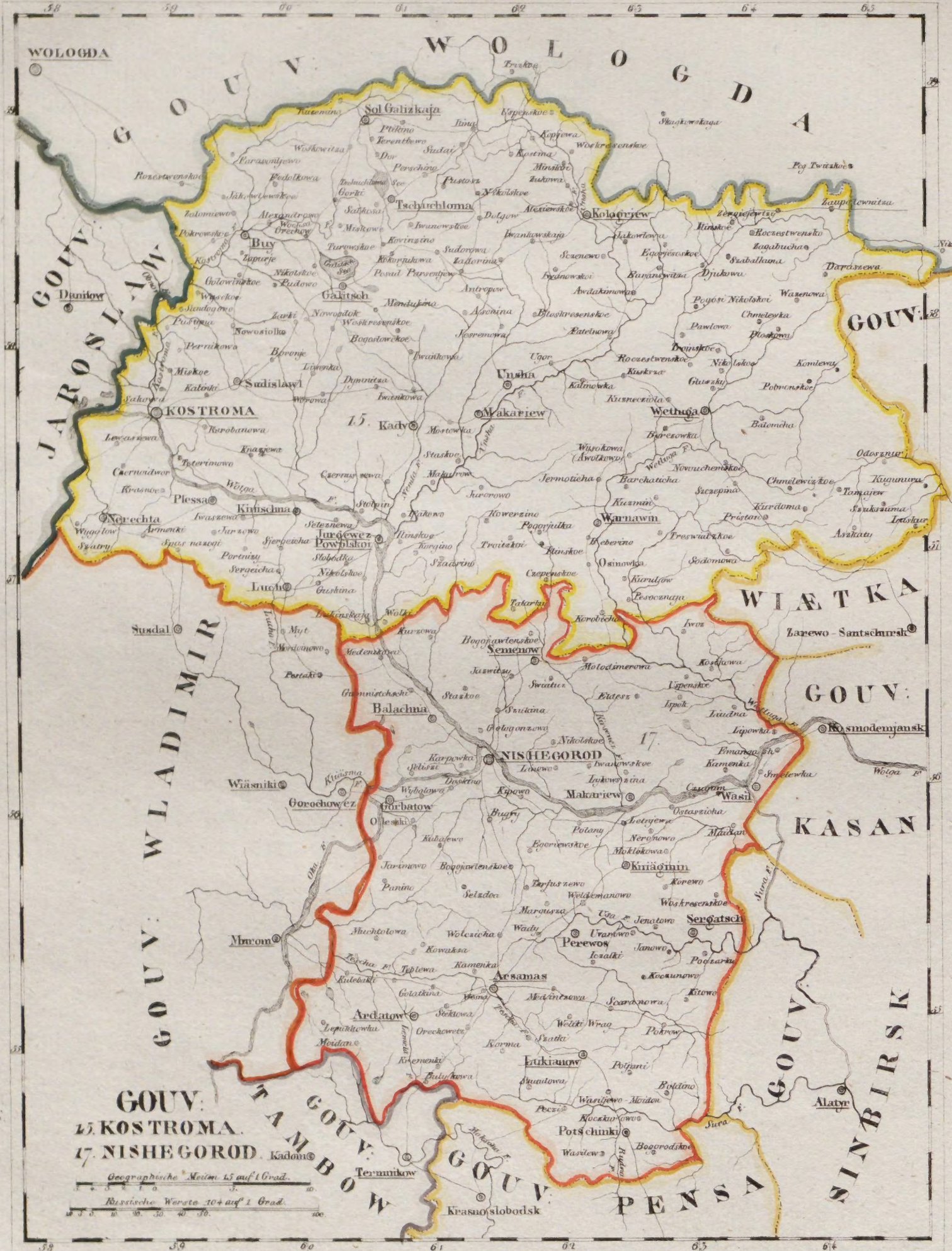
RUSSLAND.



55

USSR in Europe - 80 (ca. 1800) map 4 [Arch.]

RUSSLAND.



USSR in Europe - 80 (ca. 1800) map 5 [Avala]

map 19

RUSSLAND.

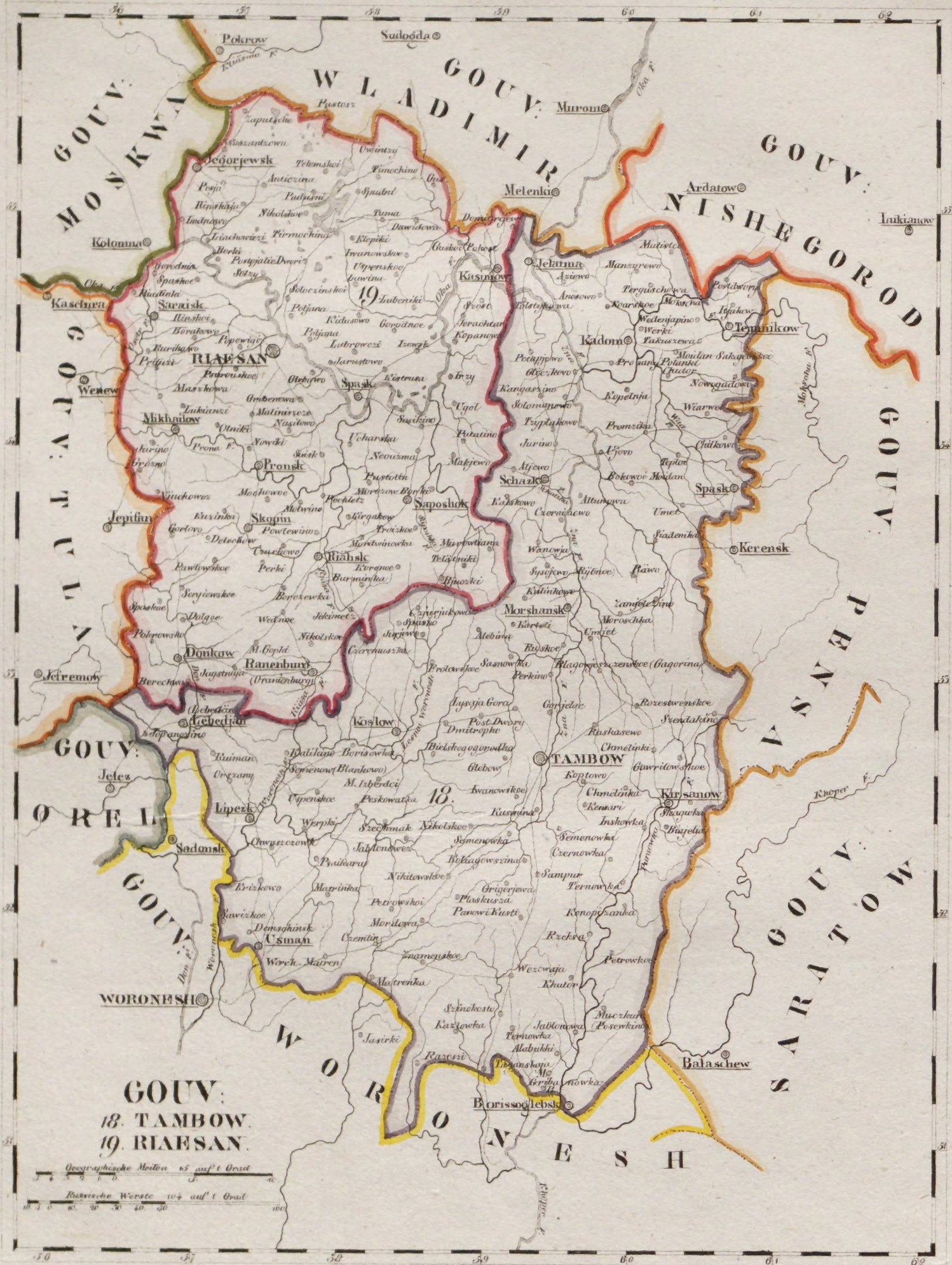


USSR in Europe - 80 (ca. 1800) map 6 [Arch] 5

GOUV.
16. WLADIMIR.
20. TULA.

Geographische Meilen 15 auf 1 Grad
Russische Werste 107 auf 1 Grad

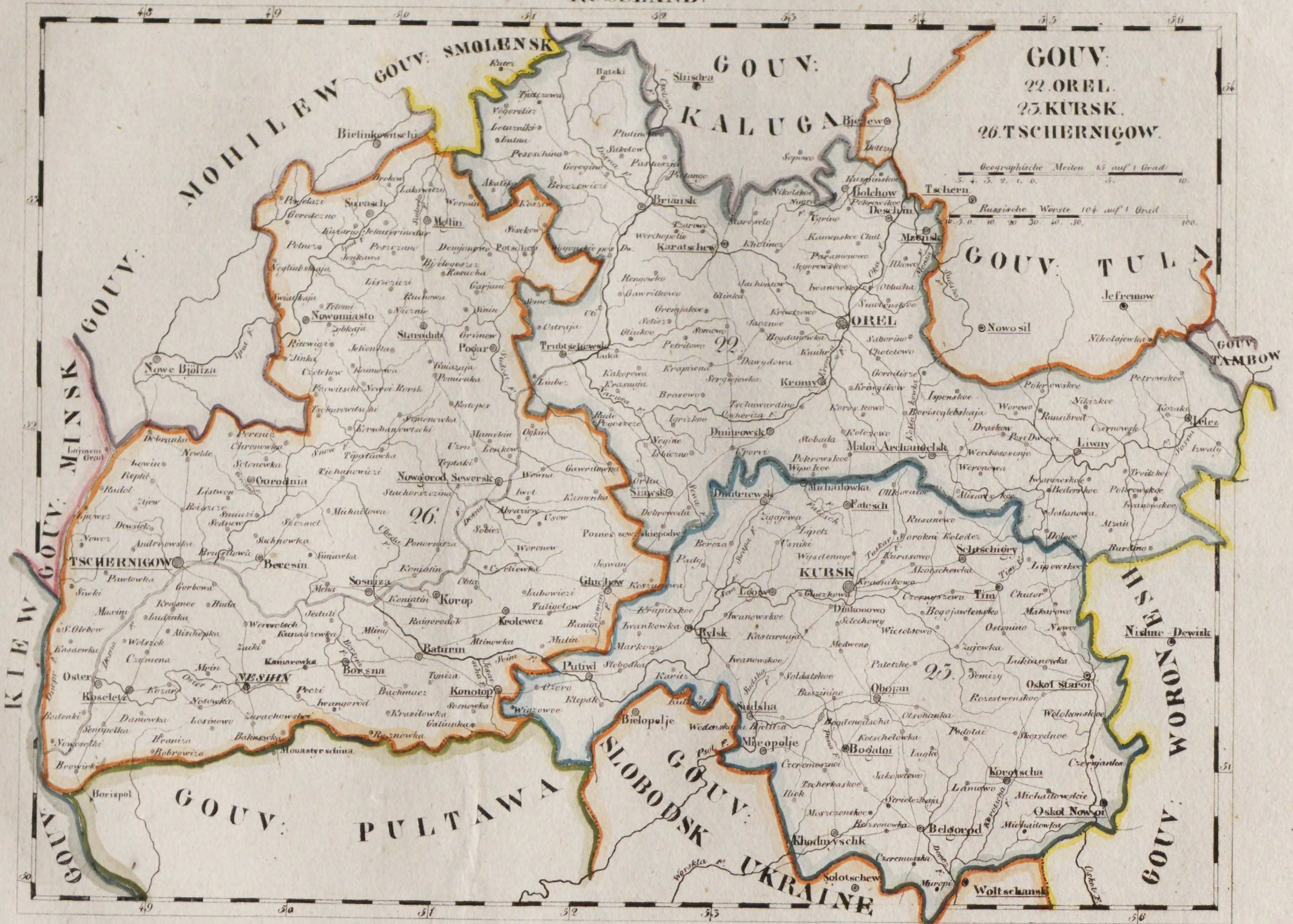
RUSSLAND.



USSR in Europe - 80 (ca. 1800) map 7 [Aval.] 5

219

RUSSLAND.



USSR in Europe - 80 (ca. 1800) map 8 [Arch.]

45

32. DAS LAND der DONISCHEN KOSAKEN.

Geographische Meilen 15 auf 1 Grad
Russische Werste 104 auf 1 Grad



DAS LAND der TSCHERNOMORSKI-SCHEN KOSAKEN zu TAURIEN geh:

PROV: KAUKASIEN

USSR in Europe - 80 (ca. 1800) map 9 [Andr 7/5

map 219

RUSSLAND.



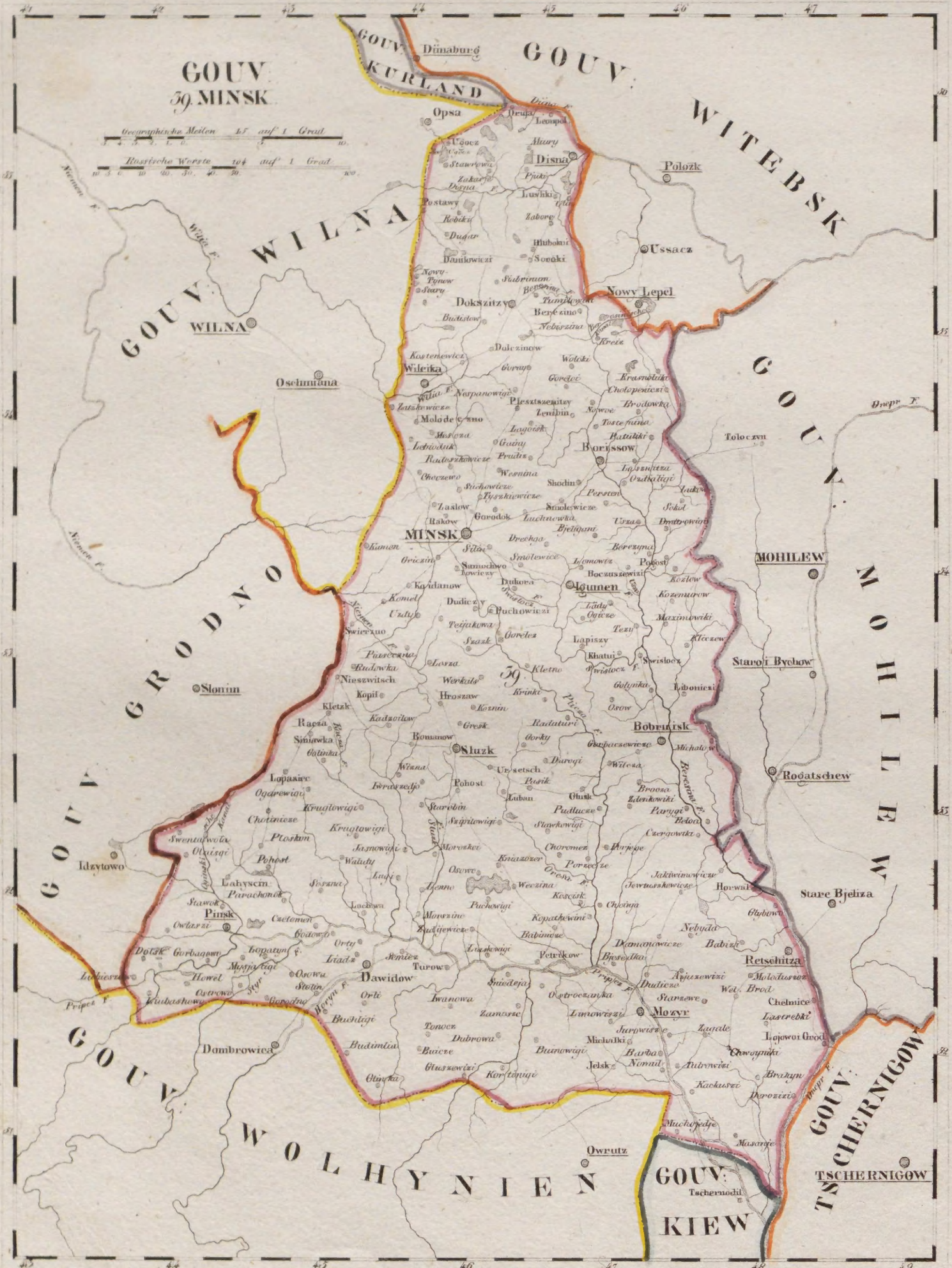
GOUV:
37. WITEBSK.
38. MOHILEW.

Geographische Meilen 15 auf 1 Grad
Russische Werste 104 auf 1 Grad

USSR in Europe - 80 (ca. 1800) map 10 [Andri]

map 219

RUSSLAND.



USSR in Europe - 80 (ca. 1800) map 11 [Ard. 54]

10000 3000, -

map 219

RUSSLAND.



USSR in Europe - 80 (ca. 1800) map 12 [Arch.]