

始



18
756

中日

交戰經過地區圖

小川一真出版部發行

完

商務印書館

0 1 2 3 4 5 6 7 8 9 10 11 12 3 4



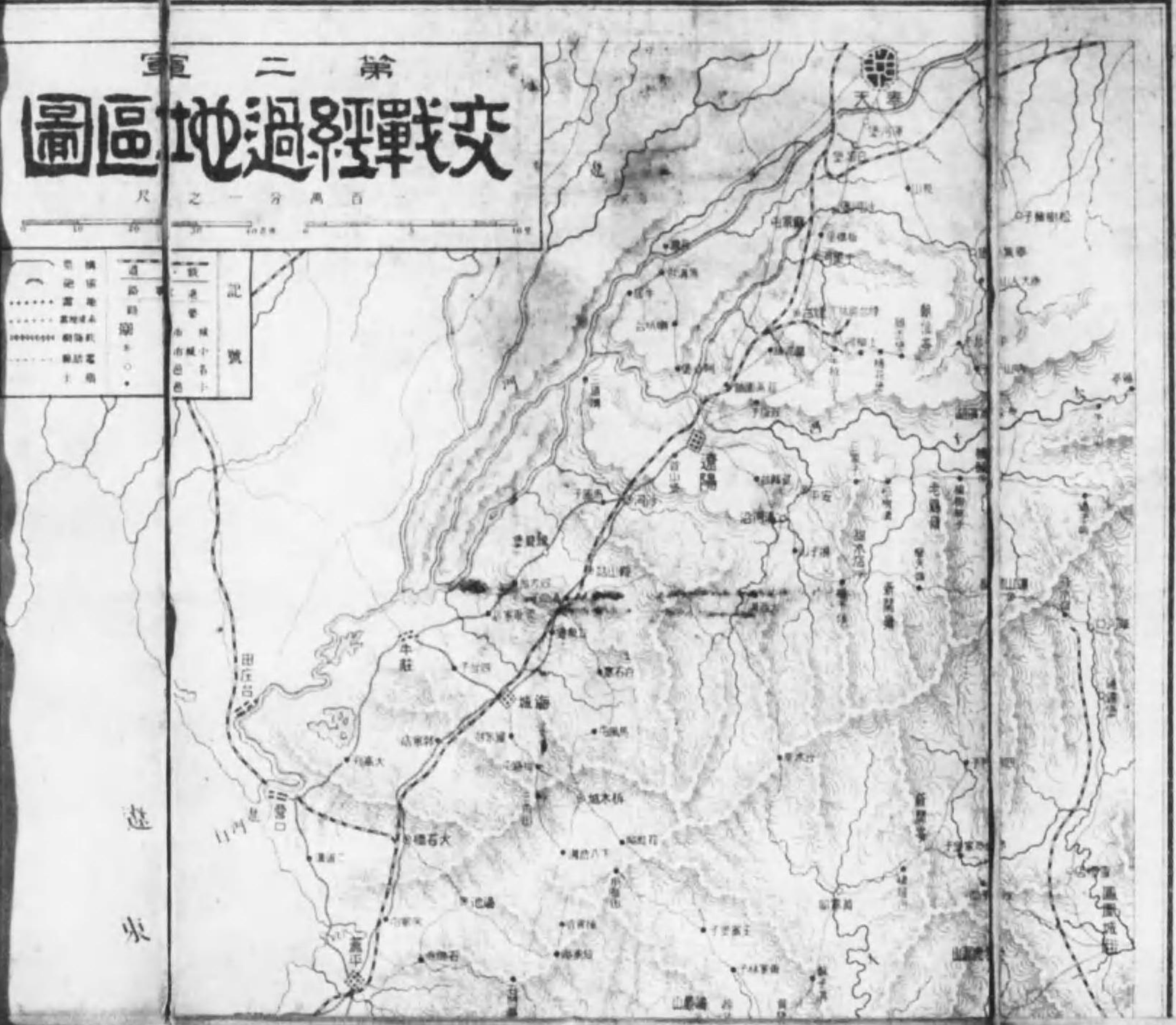
明治三十九年二月三日印刷
明治三十九年二月三日發行

著作家發行所
印刷所
發行所

東京市麻布區赤
東京市神田區東
東京市神田區東
東京市三橋區日

此布宜村所七十五番地
私下所十六番地
私下所十六番地
吉河十四番地

小川一真
小柴英信
小柴英信印刷
十川一真出版



第二圖
交戰經過地圖

尺之一分萬百

——	鐵道	○	城
——	道路	○	村
——	河川	○	山
——	境界	○	嶺
——	境界	○	嶺
——	境界	○	嶺
——	境界	○	嶺
——	境界	○	嶺
——	境界	○	嶺
——	境界	○	嶺



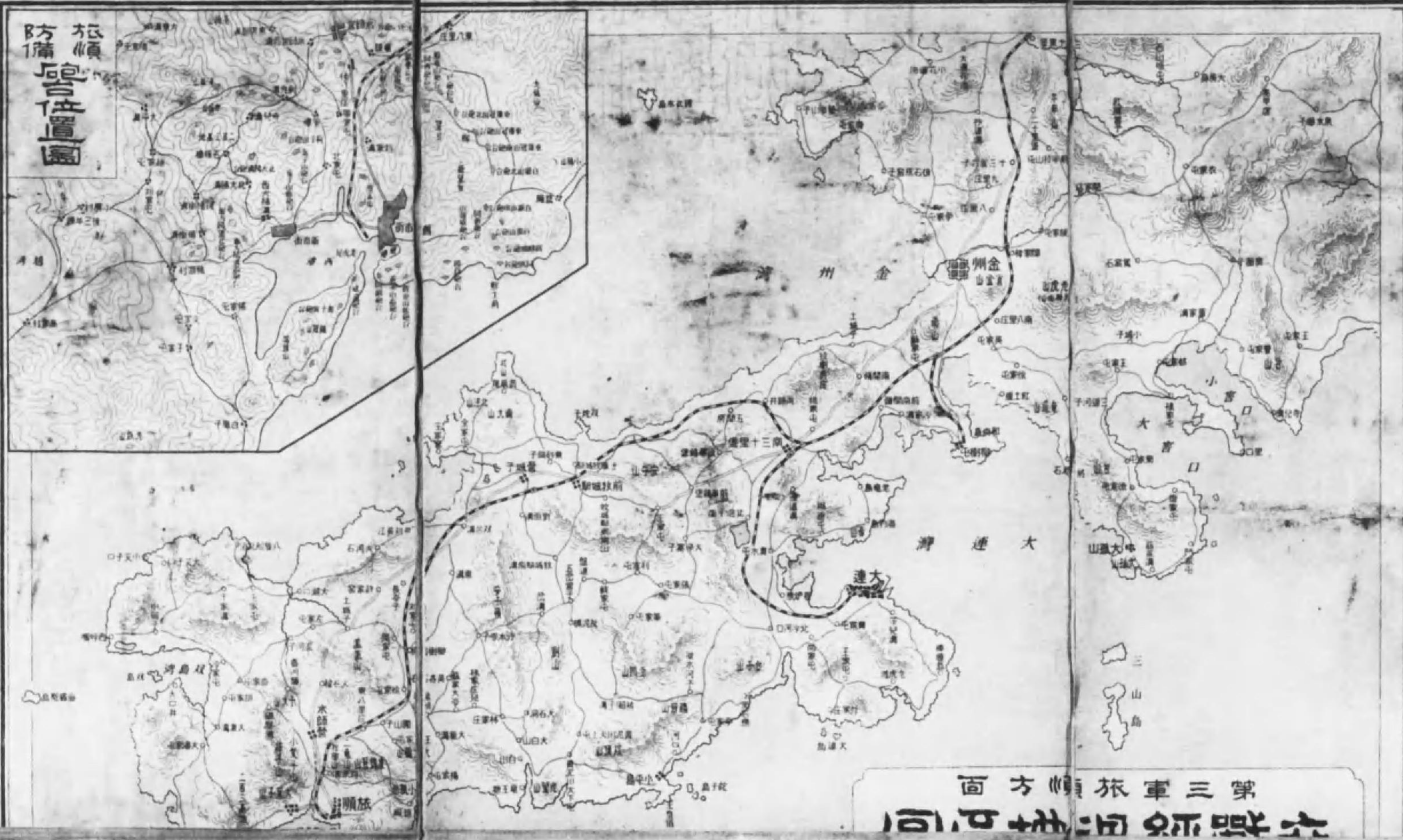
明治三十九年二月三日印刷
明治三十九年二月三日發行

著作發行所
印刷所
發行所

東京市麻布區麻
東京市神田區東
東京市神田區東
東京市神田區東

小川一真
柴英侍
柴英侍
柴英侍

小川一真
柴英侍
柴英侍
柴英侍



第三軍旅方面
交戰經過地圖

尺之一分萬十二



明治
39 2 26
丙寅



明治三十九年二月三日印刷
明治三十九年二月三日發行
東京市麻布區麻
東京市神田區東
東京市神田區東
東京市神田區東

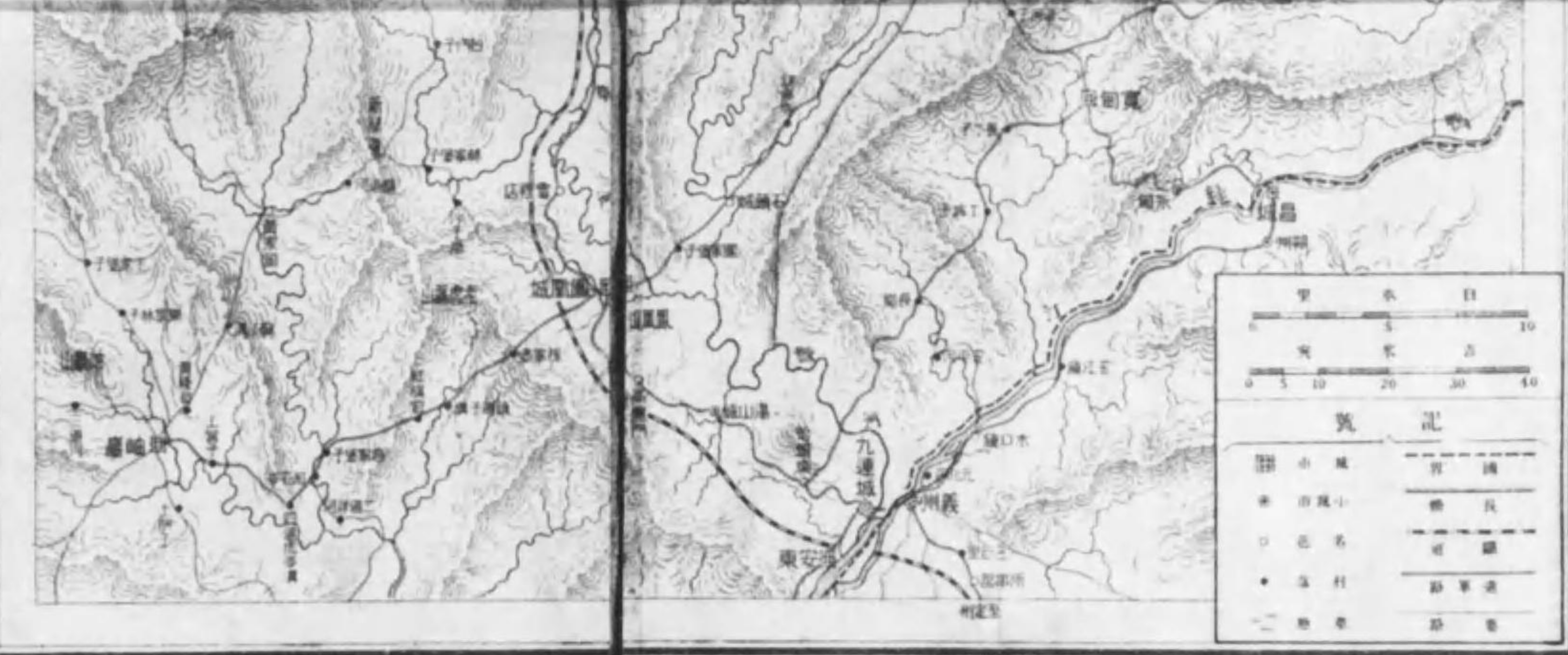
小川一真
柴英侍
柴英侍
柴英侍



南山防備圖

1:10000

川一真
味在版何刷
一真出版



○	縣城	—	官道
●	鎮	—	官道
○	村	—	官道
○	堡	—	官道
○	營	—	官道
○	汛	—	官道
○	關	—	官道
○	寨	—	官道
○	墩	—	官道
○	台	—	官道
○	堡	—	官道
○	寨	—	官道
○	墩	—	官道
○	台	—	官道

明治
30 2 26
丙辰



第四軍

防備圖

1:100000

○	縣城	—	官道
●	鎮	—	官道
○	村	—	官道
○	堡	—	官道
○	營	—	官道
○	汛	—	官道
○	關	—	官道
○	寨	—	官道
○	墩	—	官道
○	台	—	官道

交戰經過地區圖

1:100000

明治三十九年二月三日印刷
明治三十九年二月三日發行

發行所
印刷所

東京市麻布區麻布宮村
東京市神田區東區下町十
東京市神田區東區下町十
東京市京橋區日比谷町十四



明治
30 2 26
丙辰



小川一貞
小柴英待
小柴石版印刷所
小川一貞出版部



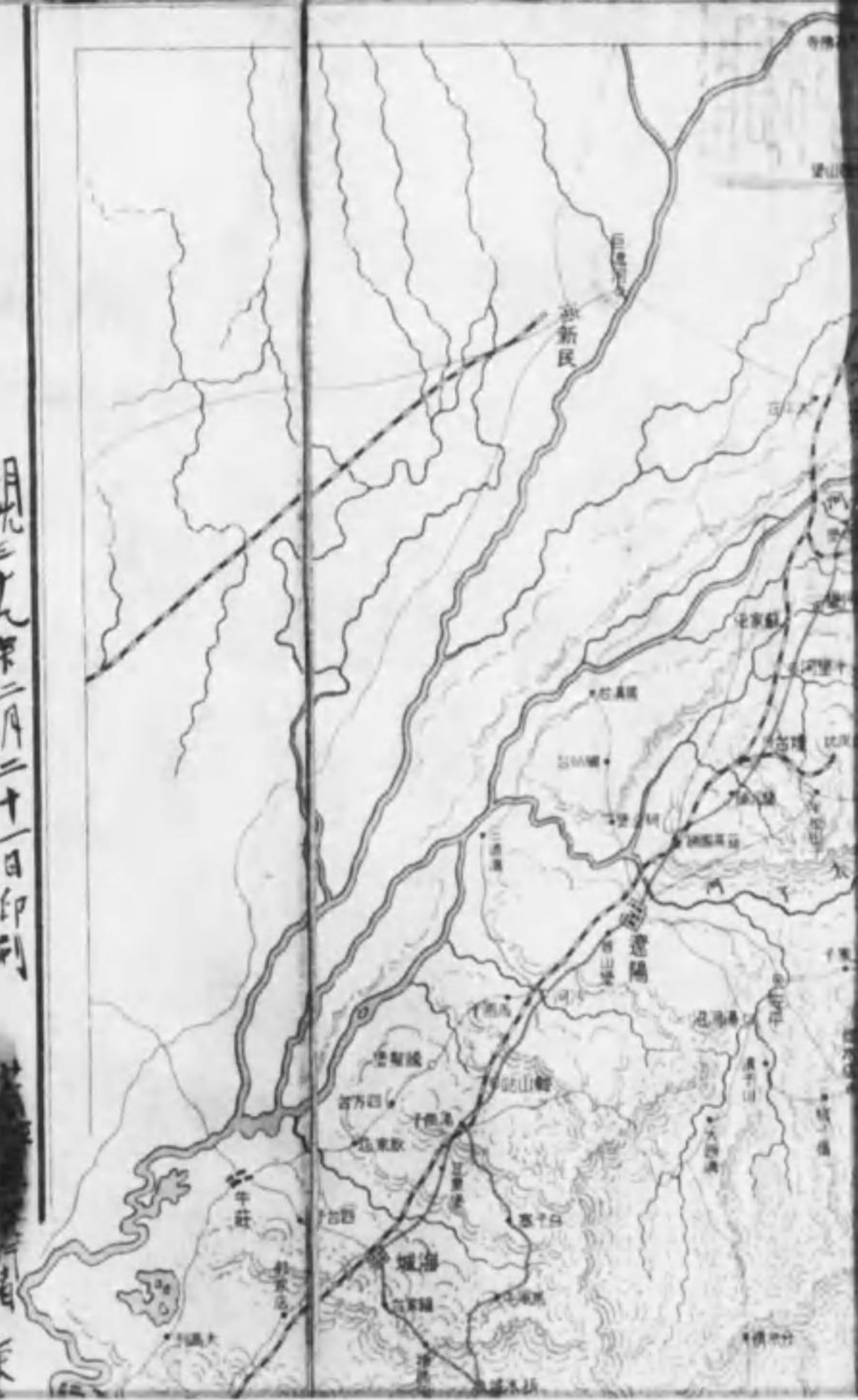
部南太樺

支那經濟地圖

1
1500000



明治三十九年二月廿一日印刷
明治三十九年二月廿四日發行



明治三十九年二月二十一日印刷
明治三十九年二月廿四日發行

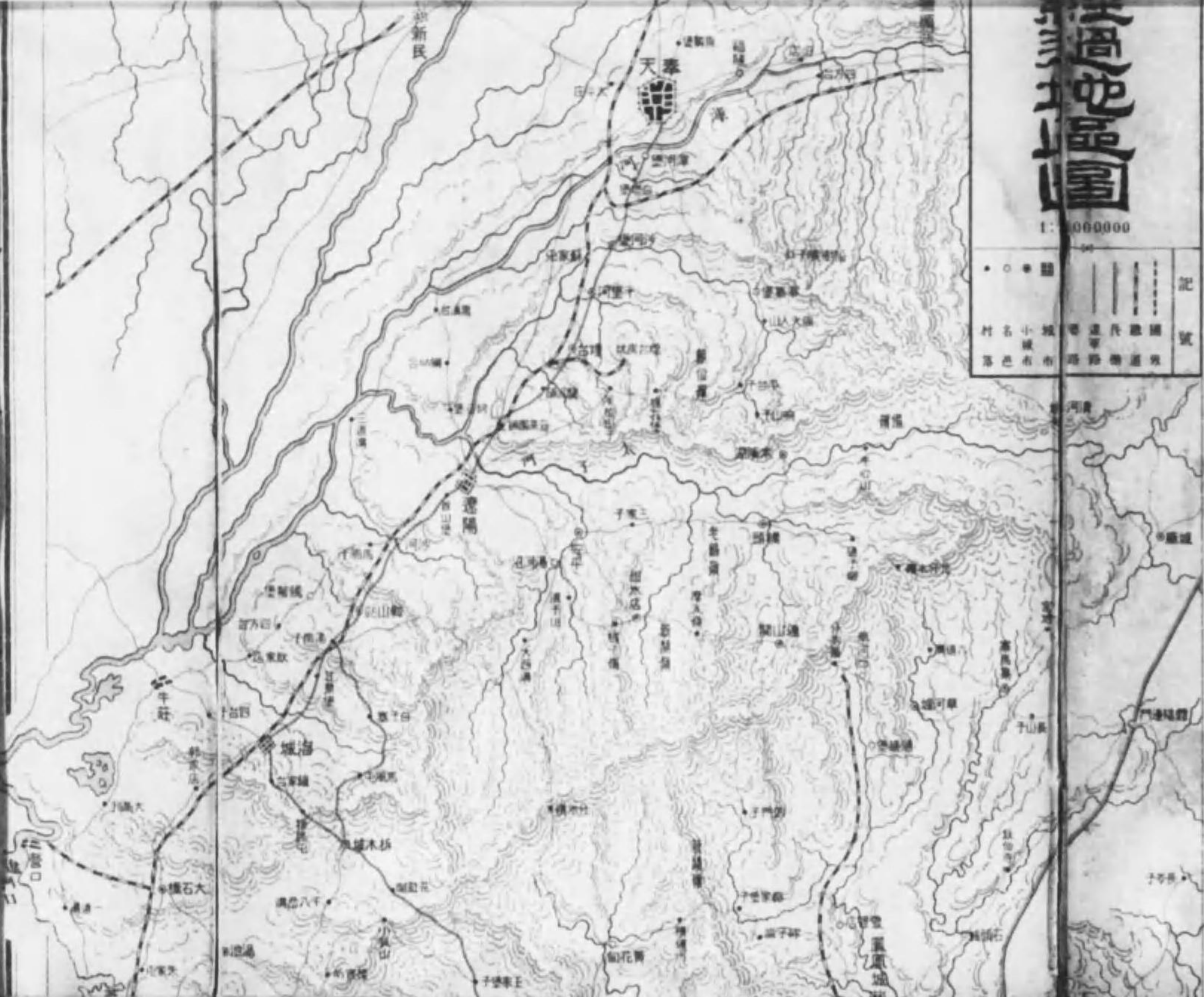
印刷者
發行所
東京
東京
東京

街市港薩爾哥



著作兼發行者
印刷者
發行所

東京市麻布区三軒宮村
東京市神田区東松下町十番
東京市神田区東松下町十番
東京市京橋区日吉町十四番



北支圖
 1:1000000
 記
 村名 城 縣 國界
 鐵路 國界
 國界

年二月三日印刷
 年二月三日發行

著作兼發行
 印刷者
 發行所

東京市麻布區麻布三軒村町
 東京市神田區東區下町十六番
 東京市神田區東區下町十六番
 東京市神田區東區下町十六番



岫巖城附近之圖

小川一真
 小川一真
 小川一真

小川一真
 小川一真
 小川一真



明治
 39 9 26
 內交
北支軍交戰地區圖
 1:1000000

36
 內交

著作業免許者
印刷者
発行所

東京市麻布区麻布谷村町七丁番地
東京市神田区東石下町十六番地
東京市神田区東石下町十六番地
東京市神田区東石下町十六番地

小川一真
小柴英侍
小柴石版印刷所
小柴真出版部



明治三十九年二月二十一日印刷
明治三十九年二月二十四日發行

著作業免許者
印刷者
発行所

東京市麻布区麻布谷村町七丁番地
東京市神田区東石下町十六番地
東京市神田区東石下町十六番地
東京市神田区東石下町十六番地

小川一真
小柴英侍
小柴石版印刷所
小柴真出版部



終

