

玄覽堂叢書

第二十三冊



大同守道轄  
井坪路總圖

東至懷仁城二百四十里

北至平虜

南至朔州



城十六里

昭慶山

大樹碑

不日恰  
等卸裝

寧波河

觀音洞

城堡

畢慶

雙喜城

西至乃河堡六十里

城胡堡

拜坪城  
恭將劉

將軍會堡

乃河堡

朔州城  
守道駐劉

城十六里

四十四





本路叅將分轄十城堡爲守備八操守二內井坪  
滅胡乃河將軍會皆臨邊朔州馬邑山陰應州懷  
仁西安則近腹裏矣然隣邊者固虜常肆螫之所  
近腹者亦虜每垂涎地也邊牆東起西路界西止  
了角山沿長三十一里有零邊墩五十九座又界  
墩一座火路墩一百六十七座小市場一處統轄  
見在官軍七千四百三十員名馬騾二千一百一  
十九匹頭內援兵官軍二千三百八十員名馬一  
千五百七十七匹本路南屏鴈代東障朔應邊外  
順義王部落板升餘黨雜錯駐牧又逼隣多羅土  
蠻等巢穴嘉靖間諸虜糾衆深入左窺鴈代右伺



北至平虜城十六里

東至馬邑城七十里

西至乃河堡四十里

南至朔州城十六里



大同真國

四六

本城土築自成化二十一年隆慶六年甃包周四里九分高三丈六尺原設守備官一員併守禦千戶所萬曆四年移朔州叅將本城駐劄除援兵外守備所領見在官軍五百五十員名馬騾七十七匹頭無分邊止管火路墩三十一座本城衝緩相半嘉靖五年秋虜寇本城叅將李瑾自督勁兵擊之虜披靡引去數年不敢窺雲中南界紀石稱偉焉自後虜兩犯石州聲薄城下無敢舉火者語云選兵不如選將信然哉若繼此兵力強而軍食足烽火明而防守慎俾先聲可以奪敵人之氣庶可遠紹前烈焉

北至井坪城十六里

東至馬邑城四十里

西至山西利民堡六十里



南至山陽方口十六里

大同府志

卷之...

大同鎮圖說  
本城甃建於洪武三年萬曆十五年增飭之周六里三分高四丈二尺往年軍門駐節嘉靖中始移陽和而以分守冀北道分理同管糧通判駐劄於此原設守備知州各一員朔州一衛

樂昌王分封在焉守備所領見在官軍七百六十六員名馬一百一十八匹火路墩二十八座本城隸雲中之南鴈寧之北地勢平漫虜騎易馳實山雲兩鎮之要害也嘉靖四年虜由大石梁入寇十九年自弘賜堡掠至諛州兵薄城下勢甚岌岌虜過此不南犯寧武東擾山馬未已也倘有警必山西雲東之兵同心共濟而後可焉



北至阻胡堡十一里

東至平虜城四十里

西至本堡邊一十五里

南乃至河堡四里



大同真圖

二八

本堡設自嘉靖二十三年萬曆元年輒包周一里五分零六步高連女牆三丈七尺原設操守萬曆十四年始議改守備所領見在官軍五百三十七員名馬二十匹分邊沿長一十三里五分邊墩二十七座火路墩七座小市場一處本堡界於二鎮之間地形漫衍無險可恃王家庄楊家大溝觀山等處俱通虜騎邊外寧邊河照壁山黑石崖等處皆首首威宰生常克兒板布等部落駐牧通板升開有小市雜夷紛錯頗費經畫且堡土鬆脆所築之邊易於圯壞邊牆一潰朔州馬邑之間不得高枕而卧也欲固守南障不可視爲緩圖云



北至滅胡堡五十里

半箇山

塔兒庄窩

聖壽寺

黑青山

隱堡

雙城

東至乃河堡四十里

曹家谷極衝

百林極衝

北嶽廟

龍王廟

河石溝極衝

將軍會堡

西至山西邊丫角山十里

南至山西賈家堡三十里

大同真圖

四九



本堡舊名白草坪虜潛伏竊掠無時萬曆九年始  
建土城萬曆二十四年石包之周一里五分有奇  
高三丈七尺原設防守萬曆三十一年議改守備  
所領見在官軍六百一員名馬二十二匹分邊沿  
長一十七里六分零邊墩三十二座界墩一座火  
路墩七座內曹家窠百羊林响石溝俱極衝邊外  
黑青山一帶首首及言恰等部落駐牧嘉隆間每  
潛伏出沒兵臨則退兵撤復來耕牧俱廢戰守兩  
難故創建此堡割兩鎮之要地據三城之衝邊無  
事則列壘而居各明斥堠有急則聞警而應共舉  
烽煙所謂設險之守示有餘於不足云

北至平虜城十六里

東至井坪城四十里

西至山西賈家堡三十里

南至山西利民堡十七里



大同真圖卷四

本堡嘉靖四十五年土築萬曆元年始包以甃周一里四分零高三丈五尺原設守備萬曆三十一年議改操守所管火路墩一十六座見在官軍三百四十一員名馬騾七十九匹頭本堡雖無邊隘虜入極爲要衝嘉隆間虜大舉入犯掠至山西石州崞縣等處本堡幾陷蓋虜之入寇老營之兵僅保西界而以東誘之乃河割地分守兩鎮之利害關焉故有警必彼此相援無分藩籬庶克有濟耳

北至西安堡十六里

東至渾源城九十里

西至山陰城六十里

應州城

南至西山邊十四里



州治最古秦漢來即有之城設自洪武八年猶土  
築也隆慶六年始議甃包周六里一十八步高四  
丈原設知州守備各一員併安東中屯衛左右二  
所守備所領見在官軍七百九十員名馬七十八  
匹火路墩十七座本城地勢平行虜馬易馳雖洪  
流縈北鴈山障南不足恃也嘉靖間虜由平虜井  
坪入掠朔應二十二年始置分守叅將後改駐井  
坪嗣是大舉零竊迄無寧歲相隣郡邑力寡難援  
州近腹裏南隣山西北樓口虜即至此必不敢久  
留蓋可掠不可久之地也顧額賦太重地多荒蕪  
間闕蕭索逃亡漸衆尚當招撫填實以資保障云

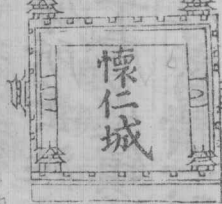


北至大同鎮城七里

玉皇洞

東至西安堡三十里

西至鴛鴦口二十里



清涼寺

龍王廟

聖帝廟


南至應州城六里




大同金匱圖說  
本城設自洪武十六年萬曆二年輒包周四里二分高三丈五尺原設守備知縣各一員安東中屯衛後所守備所領見在官軍三百七十八員名馬五十一匹火路墩一十九座本城當三雲之中黃花嶺峙其前三台嶺擁其後及有鎮海壚峪足稱勝區地僻民貧非虜所垂涎且密邇鎮城大藉翰蔽乃嘉靖二十三年虜夾鎮城西下大掠而還議者謂仍當精簡練厚蓄積一則爲自衛之計一則備雲中之援不可以虜情少緩而忽之也



北至高龍王峪十六里



東至應州城六十里



西至馬邑城六十里

南至山西邊十四里



本城古縣治永樂三年因之土築隆慶六年始包以甃周四里三分高連女牆四丈原設知縣守禦千戶所先委操守萬曆十四年議改守備所領見在官軍五百二十九員名馬五十四匹管火路墩二十五座本城八嶺環拱二河襟帶亦稱形勝但兵寡土饑無險可恃防守不易耕植頗艱嘉靖間虜由大石梁入寇又由鎮城西下幾爲所陷若從此直馳鴈代震驚太原延蔓遠矣此亦三晉要區也勿以近腹而忽綢繆之計焉

北至寶峰山十五里



東至山陰城六十里

西至朔州城四十里

南至西廣武城十四里

大同府志

卷之二

本城土築於洪武十六年正統二年展築之隆慶六年始議甄包周三里五分零四十步高連女牆四丈原設守備知縣各一員有守禦千戶所守備所領見在官軍三百二十九員名馬二十九匹火路墩一十四座本城雖係腹裏亦係衝要嘉靖十九年虜大舉掠至本城及朔州等處時武備內弛痛遭屠戮雖洪濤峙後鴈塞亘前桑乾灰河經帶於左右而土獨磽薄不能生聚軍無故籍招集為難茲欲軍民樂附士馬飽騰惟在守備縣令之得人焉


北至大同鎮城十六里



東至瓮城驛五十里



西至懷仁城三十里



南至應州城十六里

本堡嘉靖四十年建設土堡周二里一百步高三丈五尺萬曆二年甄包女墻二十八年甄墁堡頂甃砌水道近題

請甄包設操守一員把總一員所領見在官軍二百二十九員名馬一十四匹止管火路墩三座本堡雖不隣邊然隸雲中之南鴈代之北地方平漫虜騎易馳有警烽火一舉羽書四至蓋傳宣必經之地也嘉靖二十三年虜由上谷膳房堡入寇應懷本地被掠爲甚故繕城設官以備不虞然當雲中之孔道地壻兵寡南北支吾不前軍多烏合有朝隸尺籍而夕已逃避者撫綏招集所當加意焉



大同守道分轄西路總圖

東至花板石三十里

北至威胡



南至井坪

堡十二里



「板升」



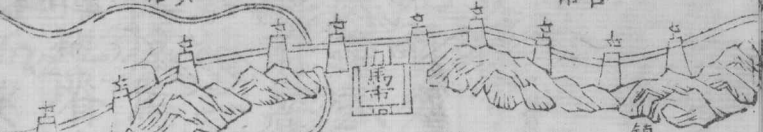
大成台吉  
等部落



以遠貴  
等部落




西至迎恩堡二十里



馬市

鎮川極衝

寺深  
極衝



城十六里



本路叅將分轄平虜敗胡迎恩阻胡凡四城堡俱  
極衝之地邊牆東起威胡堡界西止南沙河沿長  
四十七里六分有奇邊墩六十八座火路墩四十  
八座小市場一處幅帽非廣而以一叅將兩守備  
兩操守當之蓋地衝故也總屬見在官軍四千五  
百一十六員名馬騾九百二十九匹頭內援兵官  
軍一千四百九十八員名馬五百九十六匹邊外  
駐牧首首唐文倘不浪等與板升部落數萬衆未  
款前侵犯無寧歲徃把漢那吉從此突入請降若  
履無人之境本路兵視諸路爲寡守亦視諸路爲  
難且山地不產良穀所種惟苦菽油麥蚤霜薄收

生計蕭然故守茲土者必廣招撫以勞來之勤訓  
練以嚴防之鑒往事而預遠圖可也

軍一千四百八十人  
百一十六員  
兩  
八  
四  
本

北至本城邊十四里



平虜城

小四山口  
等部落

東勝城

東至威平堡三十里

西至迎恩堡三十里

平虜城

南至井坪城十六里

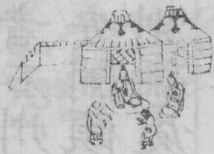


本城土築於成化十七年萬曆二年甃包周六里三分高四丈本路參將駐劄原設有平虜衛及守備官除援兵外所領見在官軍一千六百六十六員名馬騾一百四十五匹頭邊一十九里九分零邊墩二十五座火路墩三十五座本城北面隣山憑高之勢險與虜共之東西隣岡勾杆易及也地固隨在皆衝而大水口等處更甚邊外汾水河一帶首首小四台吉等部落駐牧通板升嘉靖間岢嵐應朔之變俱從此潰入往那吉請降掩蒼園城月餘城乏薪水幾不自全議者欲聯城接墩以據全山之勢削岡開渠以豫桑土之謀蓋保障之至計云

北至敗胡堡五里

大成台吉等部落


板升



東至平虜城三十里

西至本堡邊一十里

鎮川控衛



南至阻胡堡一十一里

本堡土築自嘉靖二十三年萬曆元年包以甃石  
周一里五分高三丈七尺設守備官一員所領見  
在官軍五百四十五員名馬七十七匹分邊沿長  
一十里五分邊墩一十七座火路墩五座小市場  
一處內鎮川極衝通大虜老鸛嘴次之邊外泥河  
兒一帶大成台吉阿郎拾兒圪炭等部落駐牧通  
板升嘉隆間入犯無時地方大遭慘毒其最可鑒  
者石州之變此首難也款後虐焰稍息地方始得  
安闌顧兵力寡弱且小市夷人出入紛錯情形巨  
測撫處防範尤當昕夕加之意焉



北至平虜邊十二里

伍克氣  
等部落

古城



東至平虜城三十里


象兒溝極衝

鎮川墩極衝

西至本堡邊十里



南至迎恩堡五里



大同真圖說

本堡創自嘉靖二十三年隆慶六年始甃以甃石  
周一里五分高三丈六尺設操守官一員所領見  
在官軍四百三十四員名馬四十六匹分邊沿長  
八里三分邊墩一十五座火路墩四座本堡地當  
衝險胡騎一馳呼吸可至如鎮川墩泉兒溝等處  
皆通大虜零騎不時入掠邊外灰河一帶酋首猛  
克氣等部落駐牧先年大舉入犯朔州地方長勝  
墩迤北即近板升嘉靖末年諸逆爲患此堡被掠  
更甚今雖稱與滅胡阻胡諸堡唇齒相依顧兵力  
寡弱均也有警登埤自守頗易應援安足恃哉



里十一堡恩迎至址




「在升」

以速官員  
等部落



高東至平虜城三十里

西至本邊一十里



里十一堡胡城至南

本堡西當偏老之衝南扼鴈代之險獨當一路孤懸以屏翰三晉要害建自嘉靖二十三年故土築也隆慶六年始甄包之周一里一分高三丈五尺設操守官一員所領見在官軍三百七十三員名馬六十五匹分邊沿長八里九分邊墩一十一座火路墩四座內寺懷極衝通大虜邊外乾河溝一帶酋首以速貴等部落駐牧通板升嘉靖十九年犯山西石州寧鄉三十二年犯岢嵐率從此入蓋道路險要虜馬衝突勢如建瓴雖迎恩滅胡近在眉睫三堡犄角頗可保障乃廣儲蓄銳以圖自衛之計尤不可不汲汲也

北至破虜堡三十五里

大同左衛道  
分轄不屬路

東至雲岡堡三十里

西至雲西堡三十里

南至小兒村五十里



大同真圖說

卷二

大同鎮圖說  
本城天順六年建置嘉靖十四年改建今城萬曆  
十年輒包周四里三分高連女牆四丈二尺設守  
備官一員併大同前衛中右所守備止管火路墩  
一十六座見在官軍七百二十三員名馬騾二百  
四十一匹頭本城密邇鎮城屬鎮不屬路東與聚  
落爲左右兩翼而倉廩積貯視左右諸衛等誠重  
之也城濱於河衝決浸漬漸至傾頽大爲可慮近  
築河堤頗足捍禦第地當孔道應付繁難軍士頗  
稱苦累當事者當加意撙節撫恤之焉

大同左衛道  
轄中路總圖

東至左衛城九十里

左衛城  
等部落

夕鴉撲兒  
等部落

威寧海

北  
馬洪恰  
等部落

胡殺至



南至紅土

堡十二里

上治素尚  
不浪新落

歸化城

聖不吉恰  
等部落

白塔

昭君墓

玉森城

一克哈喇克  
等部落

雲丹城

東營地塔極衝

青陽林兒極衝

新水極衝

殘胡堡

殘胡堡

馬營  
河堡

鐵山堡

大同右衛城  
參將駐劄

紅堡

黃全堡

西至鐵山堡十五里

堡五十里

六十三





本路叅將原設左衛嘉靖三十三年始移右衛駐  
劄蓋自東勝失而雲西弱左右兩衛日就剝膚故  
是年移協守副將於左衛而移左衛之叅將於此  
併翼以破胡殺胡殘胡等十一堡爲守備五爲操  
防八屹然稱一路馬分邊東起寧虜堡西止鐵山  
堡共沿長一百二十四里零邊墩一百八十六座  
火路墩一百八十二座總統見在官軍九千二百  
六十七員名馬騾二千一百五十三匹頭內援兵  
官軍一千五百三十一員名馬騾一千一百七十  
四匹頭各城堡右衛馬營河堡破胡馬堡殘胡殺  
胡堡鐵山堡俱極衝左衛三屯堡雲陽堡牛心堡

黃土堡紅土堡稍次之本路邊既比他路獨長而  
畫地又去鎮城獨遠倉卒遇變無論征調爲難即  
候關白而舉事亦無及矣故必道將同心協守有  
急不妨便宜行事左右二衛自爲羽翼諸堡環列  
互相應援且有北西威遠二路聲勢相倚虜即寒  
盟可折箠驅也惟是板升之衆本我編戶之氓乃  
遂內叛外訐盤結境上及今不得要領而解散之  
終爲夷狄寇讐而已此該路之所宜究心者也

北至寧虜堡十三里

羅子墩極衝

水泉兒墩極衝

東至雲西堡三十里

左衛城  
兵備道副  
總兵駐劄

南至大峪口六里

西至祁家河堡四十里

狗兒哥等  
即落

海子

大同鎮圖說

六十五



本城左衛永樂七年始設正統後雲川衛內徙附  
馬城甃砌周一十一里三分萬曆六年加修增高  
共四丈二尺原設通判守備各一員嘉靖三十三  
年移大同協守副總兵於此三十七年設大同兵  
備道駐劄本城除援兵外守備所領官軍一千五  
百員名馬騾一百六十九匹頭分邊沿長一十四  
里三分邊墩二十四座火路墩五十二座內黑龍  
王墩水泉兒墩俱極衝邊外威寧海子等處酋首  
狗兒哥耳六等部落駐牧本城東蔽鎮城西控右  
衛聯絡沿邊諸堡實爲雲西重障款貢後虜使往  
來無壺日撫處防範較各城爲更難云

北至殺胡堡十二里

東至馬堡三十里

西至邊牆三十里

南至威遠城十五里

雲城

森城

黑嘴子  
極衝

東山水極衝

右衛城

托托兒  
等部落

大水口  
極衝

大同真圖

六十一



本城永樂七年始設正統後玉林衛內徙附馬萬曆三年甄包周九里八分高四丈二尺二寸內本路叅將駐劄原設守備除援兵外所領見在官軍一千六百三十員名馬騾二百六十七匹頭分邊沿長三十二里有奇邊墩四十五座火路墩四十六座內黑嘴子等口極衝邊外大松樹舊玉林城一帶虜酋哈喇托托兒扯布等部落駐牧本城孤懸西北密邇虜巢徃歲虜騎不時入犯嘉靖三十七年大舉圍困數月不解款後雖幸寧謐倘虜寒盟此實首禍之地廣儲蓄募驍雄昕夕鯁鯁以戒不虞此本城所當卧薪嘗膽圖之者



北至殺胡堡二十里

× ×



東至馬堡三十里

西至本管邊七里

南至右衛城八里

馬營河堡

抹兒克  
寺部各

水台衛

大同直隸州

卷一

三十一

大同鎮圖言  
本堡土築於萬曆元年周八分連女牆高三丈九尺設防守官一員所領見在旗軍二百名馬一十三匹分邊沿長五里五分邊墩八座火路墩一座本堡當右衛殺胡之中內小水口極衝邊外舊榆林城迤西一帶酋首恰台吉長男虎兒害恰下首領抹兒免等部落駐牧堡軍僅二百而月糧且隨赴右衛支領一遇有警實難責其防禦或零騎竊發收斂人畜免致剽掠之患庶幾有小補云

北至邊牆一里

克系兒本  
等部落

反鴉撓兒  
各部落

威寧海

東至寧虜堡三十里

西至馬堡一十五里

鎮靜極衝

平梁極衝



南至牛心堡十三里



本堡土築於嘉靖二十三年萬曆二年甄包周二里零八步高三丈八尺原設操守因本堡極邊萬曆十四年始議改守備所領見在旗軍七百名馬騾九十六匹頭分邊沿長一十四里零邊墩一十七座火路墩五座內平梁鎮靜二處俱極衝通大虜邊外大松樹山豐州川威寧海等處皆酋首黃台吉下首領克絲兒太等部落雲川城一帶酋首夕鴉撓兒部落各駐牧本堡逼鄰虜巢東爲黑龍山崇巖邃壑易於藏伏嘉靖間零虜竊犯無虛日堡外虜騎蹂踐多屬荒蕪近開墾悉爲禾稼之場以此軍資養贍鮮有逃亡地方重有保障焉

北至邊牆一里

歸化城

白塔

盤盤

昭君墓

李陵碑

堅不害恰  
等部落

東至殘胡堡二十里

西至免毛河邊二里

新水口極衝

馬市

古道溝  
極衝

殺胡堡臺

南至右衛城十二里



本堡設自嘉靖二十三年萬曆二年輒包周二里高三丈五尺設守備官一員分邊沿長二十里有奇邊墩二十八座火路墩六座市場一處見在旗軍七百七十八名馬騾一百五十二匹頭堡相距虜巢最近兔毛河直通塞外川流平行虜易長驅昔年大舉徃徃從此入犯古道溝新水口等處俱極衝要邊外歸化城昭君墓等處酋首羊羔兒虎兒害恰啞不害恰等部落各駐牧款後虜警雖息乃地當孔道夷使徃來境上必假道於此且市場應酬繁劇撫防兩艱故守此地者非才勇之將不可宜選擇而使之加意戒備焉



北至邊墻五里

卜治素倘不浪  
部落

虎兒善格  
等部落

青陽林兒  
極衝

東管地  
塔極衝

東至破胡堡三十里

殘胡堡

西至殺胡堡三十里

南至黃土堡十六里

大同真圖說

七



大同金匱言  
本堡設自嘉靖二十三年隆慶六年石包周一里  
零一百三十四步高三丈六尺五寸設操守官一  
員所領見在旗軍三百九十五名馬三十八匹分  
邊沿長一十五里三分邊墩二十四座火路墩九  
座內東鶯圪塔青陽林兒俱極衝通大虜芹菜坡  
等處稍次之邊外沙城一帶虜酋卜冶素倘不浪  
部落歸化城昭君墓一帶酋首歹言恰虎兒恰等  
部落各駐牧嘉隆間虜常寇掠其地自設茲堡彼  
此聯絡足爲右衛羽翼且田地沃饒軍士安業與  
破胡同也

北至邊牆一十一里


馬法倫  
築部落



山前墩極衝

西至殘胡堡一十五里

東至破胡堡一十五里



益 塔



南至黃土堡一十三里



本堡設自嘉靖二十五年萬曆元年石包周一里  
五十四步高三丈五尺設操守官一員所領見在  
旗軍三百六十四名馬三十四匹分邊沿長一十  
里四分邊墩一十五座火路墩四座內山前墩二  
道溝虎頭墩駝山雙溝子等處俱衝而山前墩更  
甚邊外昭君墓豐州川一帶俱酋首馬洪恰海賴  
等部落禿塔地方酋首把都牙害倘不浪部落各  
駐牧嘉隆間數罹虜患款後休養生聚無復昔日  
凋殘景象乃戒備之念尤不可昕夕少弛云

東至如附登二十五里

北至右衛城十二里

東至紅土堡二十里

西至邊牆三十里

南至雲石堡十二里



大同直隸

三

本堡設自嘉靖三十八年萬曆二年甄包周一里四分有奇高三丈五尺原設操守一員萬曆十三年改設守備所領見在旗軍五百三十四名馬四十八匹分邊沿長一十里五分零邊墩二十二座火路墩一十座內雙牆墩極衝通大虜孔家半坡鶯黎稍次之邊外小松山地方酋首一克哈喇兔部落長溝等處酋首打克賴恰首領敖托兒氣等部落各駐牧嘉靖三十一等年虜由此入犯攻毀無遺後加修葺遂以鐵山名之址望右衛南接雲石中路諸堡此亦最衝者故改草場於內有警庶可資備禦焉



北至寧虜堡一十五里



西至右衛城六十里

東至張七梁六里

南至左衛城一十五里


本堡土築於隆慶三年萬曆二年甃砌女牆周七分通高四丈設防守官一員所領見在旗軍二百九十二名馬二十二匹分邊沿長一里七分邊墩三座火路墩一座本堡雖設臨邊外有山險邊外土城一帶酋首兀蘭把喇素部落駐牧先年時入搶掠左衛迤北地方耕牧往來均苦之自此堡設而人始稱便第規模狹小士馬無多有警防禦頗艱且軍皆撥自左雲二衛懷戀故土時多逃匿撫恤收保所當加意云

東至... 西至...

北至破胡堡邊十五里

西至牛心山堡二十五里

東至左衛城二十二里



南至啞叭屯十二里



大同金圖  
本堡偏在西北去邊稍遠虜若逾破胡之邊而南  
未有不闌及於此者故嘉靖三十七年方當瘡痍  
之後而亟營成之也至萬曆二十四年始包以甃  
周一里六分高連女牆四丈一尺設操守官一員  
所領見在旗軍三百一十三名馬二十三匹惟管  
火路墩一十四座本堡東蔽左衛足稱白羊羽翼  
顧堡設未久軍解養戀舊時類多逃亡邇來撥地  
給之以資贍養始有固志焉較之他堡頗易守云

北至破胡堡十四里

東至雲陽堡二十五里

西至黃土堡二十五里



南至祁家河堡一十五里

大同金匱縣志  
本堡設自嘉靖三十七年隆慶六年石包周二里  
五分高三丈五尺原設守備萬曆十四年因腹裏  
議改操守所領見在旗軍四百三十四名馬騾三  
十七匹頭止管火路墩一十八座本堡當左右二  
衛適中之區址有黑龍王等山重岡疊障先年零  
騎竊伏不時出沒搶掠右衛聲援幾至斷絕故設  
此堡所係頗重近堡垣多圯復議准拆修庶可資  
保障云

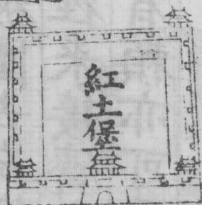


北至萬家梁墩八里

東至黃土堡一十五里

西至右衛城一十五里

南至劉虎梁一十五里



大同真圖院

卷六

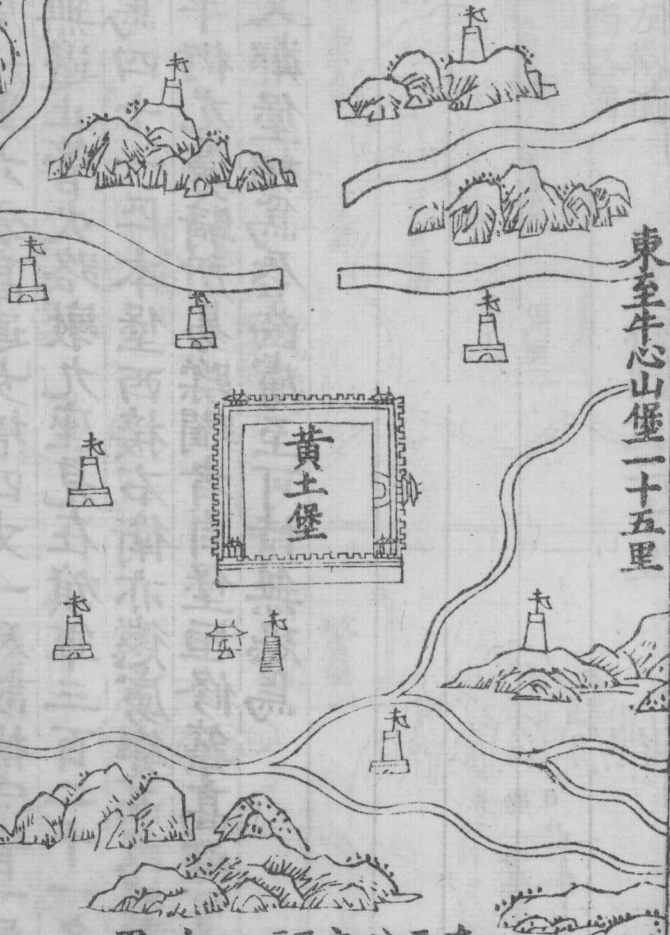
本堡設自嘉靖三十七年萬曆二年石包周一里  
八分高三丈五尺設操守官一員所領見在旗軍  
二百七十五名馬三十九匹無邊止管火路墩七  
座本堡正當右衛東來孔道迤東則黃土牛心雲  
陽諸堡也往右衛被圍去左衛僅七十里聲援阻  
絕故立各堡以備往來接濟本堡距右衛僅十五  
里而近豈直行旅有賴亦可爲孤懸一背云

北至殘胡堡十五里

東至牛心山堡二十五里

西至紅土堡二十五里

南至油房頭十二里



大同真圖

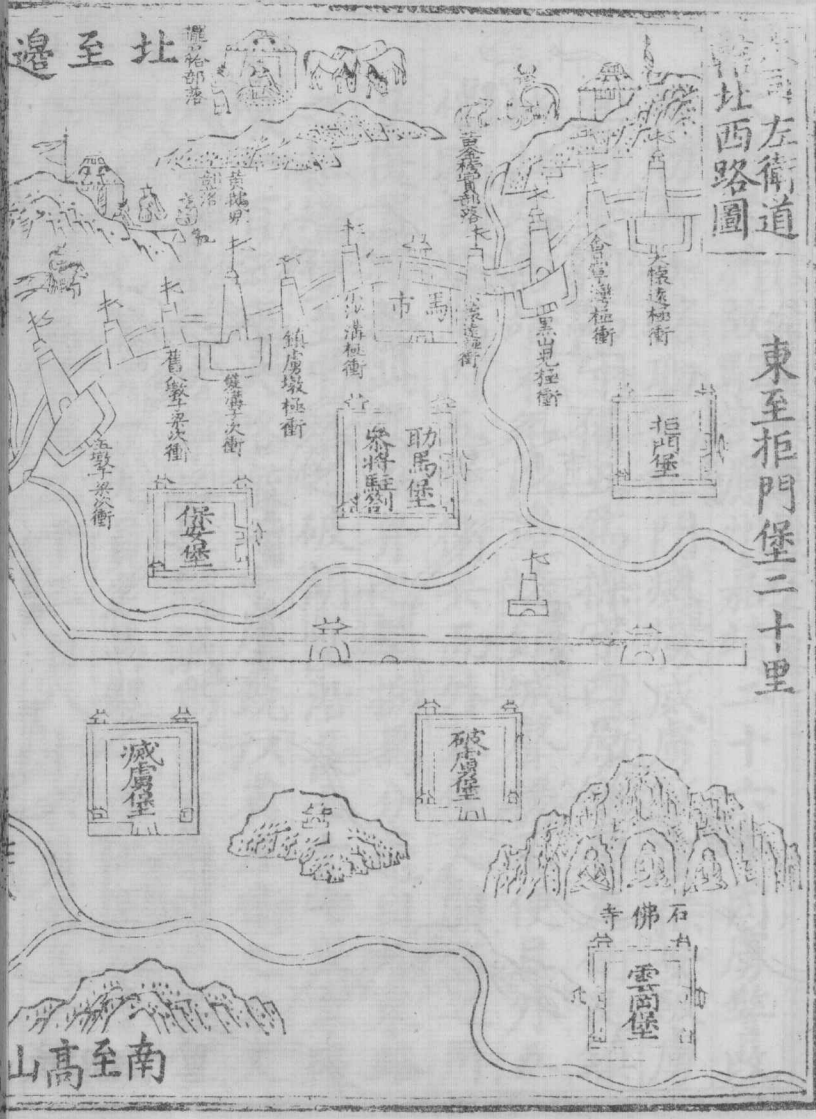
三

本堡設自嘉靖三十七年萬曆十二年始輓包之  
周一里六分高連女牆四丈一尺設操守官一員  
無邊止管火路墩九座見在旗軍三百二十一名  
馬四十一匹本堡西接右衛亦懲虜變而設地勢  
平行尤虜騎所易蹂躪者自堡垣修築高深可守  
又鄰堡相爲唇齒虜至可恃無恐焉

左衛道  
北西路圖

東至拒門堡三十里

北至邊



舊堡  
堡

馬市  
助馬堡  
參將駐營

拒門堡

滅虜堡

破虜堡

石佛寺  
雲岡堡

南至高山

十一里

司境

單城

雙城

西至寧虜堡六十里



城十四里

馬市

寧虜堡

威虜堡

雲西堡

喜鵬墩

雙漢墩

雙子城

守口墩

羊羔兒等部落

台類等部落

絲麻



本路叅將故駐劄應州嘉靖二十六年因虜警改  
移助馬分轄助馬拒門威虜威虜寧虜保安破虜  
雲西雲岡爲守備五爲操守四原分屬左衛及鎮  
城北路嘉靖末年以邊遠鎮城聲援不便且外五  
堡既設足爲內五堡衛矣而外五堡又誰衛之用  
是復置將於此堡而畀之整搦馬分邊自北東路  
之拒牆堡至中路之破胡堡沿長七十七里零邊  
墩一百三座火路墩七十座既以省左衛之力又  
以厚全鎮之防專路之設誠爲良策總統見在官  
宣五二十九百六十九員名馬騾一千二百八十五  
匹頭內援兵官軍二千三百八十六員名馬一千

九十一匹各堡助馬保安拒門寧虜威虜城虜俱  
極衝破虜雲西雲岡稍次之故沙漠無邊可限助  
馬邊外馬頭山羣虜駐牧時憑高窺左衛一帶邀  
我行旅擾我耕牧雖更番按伏之兵無當於防禦  
後拓地置堡修築墩墻總兵周尚文之功居多邇  
來乘暇增修所在金湯有警叅將居中調度守操  
四面馳擊首尾應援北西既安雲中堂輿之地可  
恃無恐顧高山一城久屬本路分地而鈴束收斂  
之責乃遙受於鎮守若不蚤定於平時臨事難委  
於一旦此亦所當預議云

北至邊牆八里

「城」

「營」

「下馬營」

擺拾等部落

水海子河

西至邊牆二里

東至拒門堡三十里

助馬堡

南至破虜堡二十二里

大同真圖說



本堡設自嘉靖二十四年萬曆元年甄包周二里四分高三丈八尺原設守備官一員內駐劄本路叅將除援兵外守備所領見在旗軍六百三十四名馬三十匹分邊沿長二十里三分邊墩二十五座火路墩八座市場一處內小懷遠等墩俱極衝邊外涼城兒一帶皆酋首黃金榜實擺戶恰等部落駐牧本堡設在極邊密邇穹廬東接拒門等堡西連保安所謂外五堡也迤東地勢平曠虜易長驅馬頭山迤西邊在山內無險可恃較諸堡最爲衝要往歲虜患頻仍款後虜貪我餌烽煙頓息乃每市羣酋蟻聚情形叵測撫處防範頗費經畫焉

北至助馬堡五十里

東至破虜堡十五里

西至邊牆二里

南至虜城堡五十里



本堡設自嘉靖二十四年萬曆元年輓包周一里五分高三丈五尺原設操守官一員所領見在旗軍三百八十二名馬一十二匹分邊沿長一十四里零邊墩一十五座火路墩四座內雙溝子舊八墩子梁五墩子梁俱極衝通大虜邊外界牌溝九龍溝玉林城一帶皆酋首黃鵝兒卜着素孫倘不浪等部落駐牧本堡設在衝邊地勢平行與破城二堡相爲唇齒倘此地失守高山左衛而南悉戎馬馳驚之場矣防守之難最當戒慎焉



北至邊牆五里

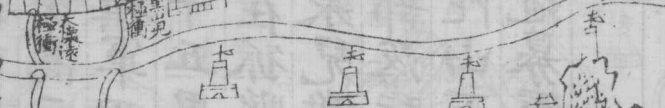



王家堡集


黃金榜寶等部落

西至助馬堡二十里

東至拒牆堡二十里



拒門堡



南至破虜堡十三里

本堡設自嘉靖二十四年土築萬曆元年甃包周一里零二百五步高三丈七尺初惟操守後改設守備所領見在旗軍四百八十七名馬騾二十匹頭分邊沿長一十五里二分邊墩二十三座火路墩七座本堡設在孤懸挺出邊外如會寧灣等處俱極衝邊外水泉兒灘周家嶺一帶皆酋首黃金榜實卜落氣等部落駐牧昔年虜頻入犯嘗圍困我兵於堡東彌陀山下今雖款和增兵儲餉尤當及時畱之顧衝地募軍頗難體恤安插守堡者所當加意焉

北至邊牆五里

羊羔峯部落

大同真圖說

西至破胡堡三十里

東至威虜堡十五里

南至屯堡一十五里



本堡設自嘉靖二十一年萬曆元年甃包周二里七分高三丈七尺設守備官一員領見在旗軍三百九十二名馬三十一匹分管邊牆沿長一十一里三分邊墩一十八座火路墩二十一座市場一處本堡設在極邊喜鵲墩極衝通大虜邊外土城一帶酋首兀蘭把喇素部落傳家領毡帽山一帶酋首宰生倘不浪羊羔兒等部落各駐牧嘉靖中大舉每從此入地方不勝蹂躪款後設有市場雖可羈縻乃夷人往來貿易漢夷雜集奸蠹叢生一切撫處防範視他堡頗艱焉

北至邊牆七里

東至破虜堡二十里

西至威虜堡二十里

南至高山城三十二里



吉齊赤等部落

寧夏極衝

威虜堡

大同真圖說

本堡設自嘉靖二十二年四十二年加修之仍土築也萬曆元年始包以甃周二里六分高三丈五尺設守備官一員所領見在旗軍三百八十九名馬三十二匹分邊四里三分邊墩六座火路墩一十座內守口墩極衝通大虜邊外豐州雲內一帶首首黃金榜實土骨赤部落駐牧本堡外控保安諸堡內蔽左衛雲西東與破虜相接聲勢聯絡守望頗可相助顧地勢平行無崇山峻嶺之限虜若由助馬保安而入則長驅南向雖云捍禦亦岌岌乎殆矣守斯地者當昕夕戒備毋恃有應援而少忽之焉



北至邊牆二里



巨賴等部落



西至寧虜堡二十里

東至城虜堡二十里

雙溝堡

雙子



威虜堡



南至雲西堡十三里

大同真圖說

十五

大同金匱記  
本堡設自嘉靖二十一年萬曆元年甄包周二里  
二分高三丈五尺原設守備官一員所領見在旗  
軍四百一十六名馬一十六匹分管邊牆沿長一  
十一里九分邊墩一十六座火路墩八座本堡設  
在極邊西南距左衛五十里足爲一障顧地勢平  
曠戎馬易馳雙井雙溝等處俱極衝通大虜邊外  
車寺溝花山子齊頭山一帶酋首台賴俊大等部  
落禿墩一帶酋首毋忽兒火同部落各駐牧嘉靖  
間虜大舉入犯至青圪塔曾有損將覆軍之禍堡  
人至今言之猶有愬心守此地者所當嚴加戒備  
馬

北至助馬堡二十二里

東至鎮河堡二十二里

西至城虜堡二十里

南至高山城三十五里




大同真圖說

本堡設自嘉靖二十二年萬曆元年甄包周三里  
二分有奇高四丈二尺原設守備官一員萬曆十  
四年因堡設腹裏議改操守所領見在旗軍三百  
二十名馬二十九匹止管火路墩五座本堡舊稱  
極衝自添建五堡邊牆外徙始稱腹裏而地勢平  
衍無險可據遇警虜易長驅堵截爲難但田頗饒  
沃軍士月糧之外歲入可供養贍迯移者少與城  
虜保安一帶相同尚當乘時爲儲蓄計焉


北至威虜堡十三里

西至左衛城三十里

東至高山城三十里



南至石仗村十一里



大同鎮圖說  
本堡設自嘉靖三十七年萬曆二十四年輒包周一里三分有奇高連女牆四丈一尺設操守官一員所領見在旗軍三百四十五名馬一十二匹緣無邊止管火路墩九座本堡西連左衛東接高山實虜入必經之地雖云稍近腹裏亦屬要區也該堡軍夙疲憊迫於往來迎送之苦易於逃亡招撫存恤守此地者所當加意焉

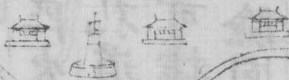


北至鎮河堡十三里



東至大同鎮城三十里

西至高山城三十里



南至石彥莊十一里

大同真國記

大同金匱志  
本堡土築自嘉靖三十七年後以地形卑下北面受敵議於本堡北崖創築一堡移官軍處其內仍存舊堡以便行旅新堡亦土築女墻甃砌通高三丈五尺周一里四分零設操守官一員所領見在旗軍二百一十八名馬一十二匹火路墩八座本堡東通鎮城西通左衛爲雲西孔道未款前虜騎馳入道路爲梗新堡既築有險可據且鎮城萬姓所用煤炭皆仰給於此有警據險固守亦足保障云

大同左衛道  
轄威遠路圖

東至祁家河堡二十里

北至右衛

南至三岔



城十六里

多羅土城  
等部落

西至威胡堡四十里

海不察等部落

堡十四里



本路原非舊設其設而裁裁而復者數矣嘉靖三十九年雲西多故各城堡雖有輔車之勢猝難應援復畫地置將而設本路於此所轄止威遠雲石威胡及威平祁家河五堡三守備二操守分邊沿長三十九里九分邊墩五十座火路墩八十八座所統見在官軍三千三百六十八員名馬騾一千七十六匹頭內援兵官軍一千一百一十二員名馬八百九十七匹夫自左衛而右衛自右衛而本路咸邊也道途阻隔岡阜崎嶇虜入即中斷望應援難矣往歲右衛之圍半載未解威遠坐困可知乃今所分之邊西直與平虜相接西南各堡猶然


為右衛所轄五官堡外惟胡指揮堡小馬堡三岔  
堡歸併本路其為民堡尚多雖屬本路尚爾隔越  
况右衛又隔越本路者哉夫尺寸之地利害攸關  
在本路以越俎推諉在右衛以旣脫牽制尚當調  
停劈畫云

內對共官軍一千一百一十二員  
所屬兵卒官軍三千三百六十八員以馬騾一千  
具三十匹里以分處舉五十里大砲八十八  
炮馬及炮平麻家臥五型三守備二縣守台  
對對畫此置併而越本路共此所詳土廣  
十次平雲西多越各款型輿有離車之  
本路原非善騎其越而越越而越各  
本路原非善騎其越而越越而越各



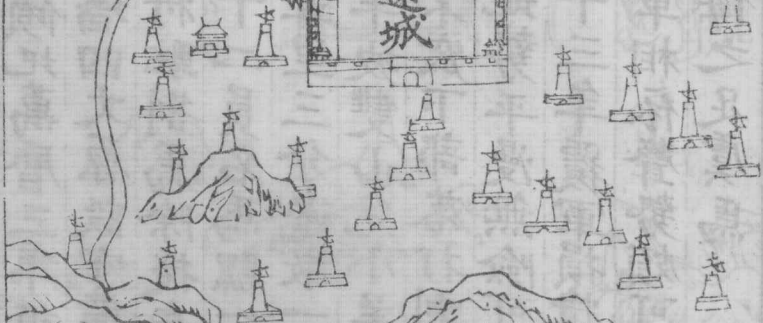
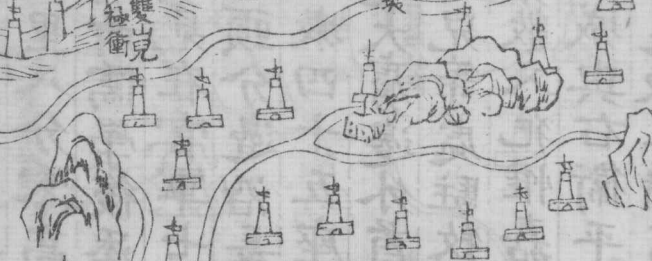
北至右衛城十五里

打喇免  
等部落



東至柳家河堡二十里

西至雲石舊堡二十里



南至花板石村十三里

大同真圖

九二

本城磚建於正統三年低薄傾圯萬曆三年復包  
修之周五里八分零高連女牆四丈原設守備官  
一員有衛所儒學後添設叅將駐劄馬除援兵外  
守備所領見在官軍七百五十二員名馬騾一百  
一十六匹頭分邊沿長一十五里三分邊墩一十  
六座火路墩四十五座內大羊坡雙山兒小羊坡  
俱極衝通大虜邊外酋首海不宬下部落打喇兔  
等在泥河兒等處駐牧本城地勢平漫無險可恃  
嘉隆間虜數入犯惟嘉靖四十三年覆軍損將其  
禍最慘本城與右衛平虜輔車相依聲勢頗可應  
援若更精選練厚儲蓄何外侮之足虞焉

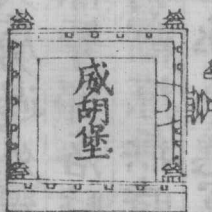
北至雲石堡十三里

海不宸  
等部落



東至威遠城四十里

西至邊牆五里



吾春烟極衝

徐四嶺極衝

南至胡敗堡十三里

本堡設自嘉靖二十三年萬曆九年磚包周一里五分零高連女牆四丈二尺設守備官一員所領見在旗軍四百六十七名馬一十二匹分邊沿長一十里三分邊墩一十三座火路墩一十座內五各烟徐四嶺極衝通大虜邊外響水河大營盤一帶皆酋首海不容莽祿等部落駐牧本堡地當絕塞密邇虜巢往年零騎竊掠無時不勝蹂躪之苦款後雖邊患稍息然地極孤懸軍鮮應募尺籍雖存逋逃數多且去該路頗遠有警猝難應援存恤設防均當加之意云

北至鐵山堡十二里

東至威遠城四十里

西至邊牆三里

南至威胡堡十三里



多羅王...部落

鎮...街

馬市

東鎮溝樞衝

雲石堡

真...

九...

本堡設自嘉靖三十八年故土築也萬曆十年因山高無水離邊尚遠不便市場故改建於王石匠河輓包馬周一里七分高四丈一尺設守備官一員所領旗軍五百四十三名馬二十七匹分邊一十四里三分零市場一處邊墩二十一座火路墩一十四座內鎮墻等墩極衝邊外馬耳山長溝一帶多羅土蠻等部落駐牧本堡舊堡憑山爲險緩急可守今改建新堡密邇市口防禦撫處雖視舊爲便但地勢平曠險非所據且距威遠四十里而遙孤懸一隅道路崎嶇轉輸不便有警似爲可慮議者謂舊堡亦當存留以便應援不爲無見云



北至舊雲石堡十三里

東至威遠城二十里

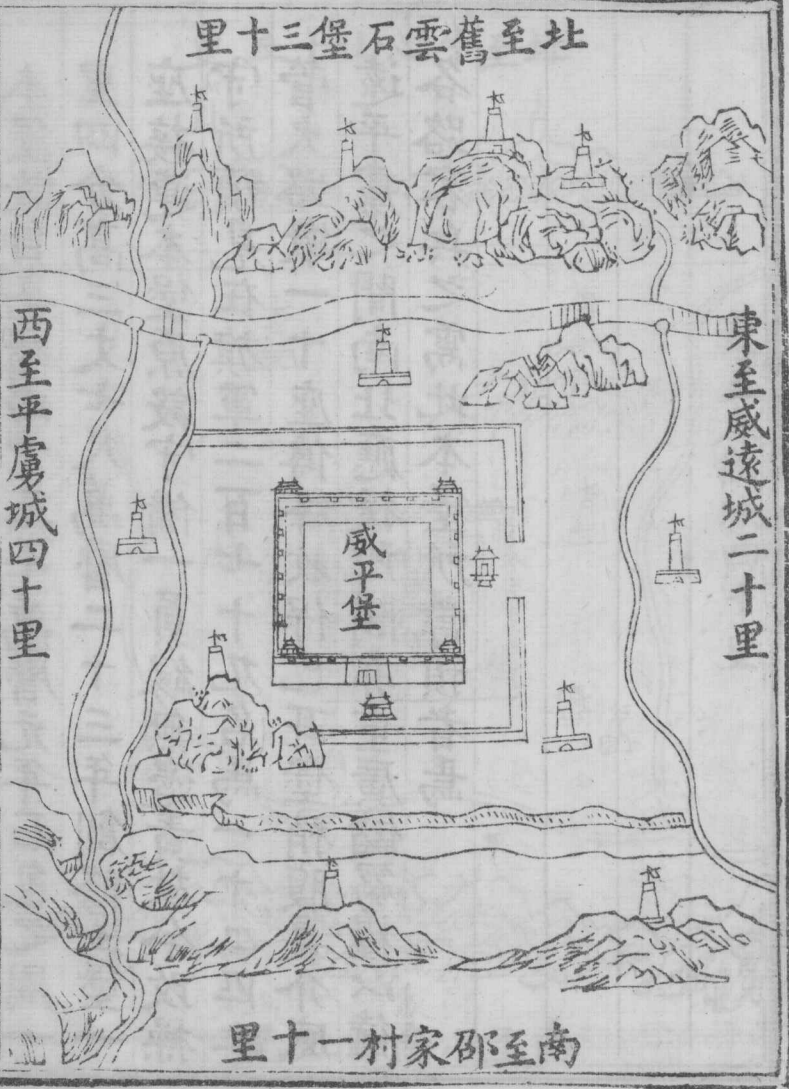
西至平虜城四十里

南至邵家村一十一里

威平堡

大同真圖

九十四



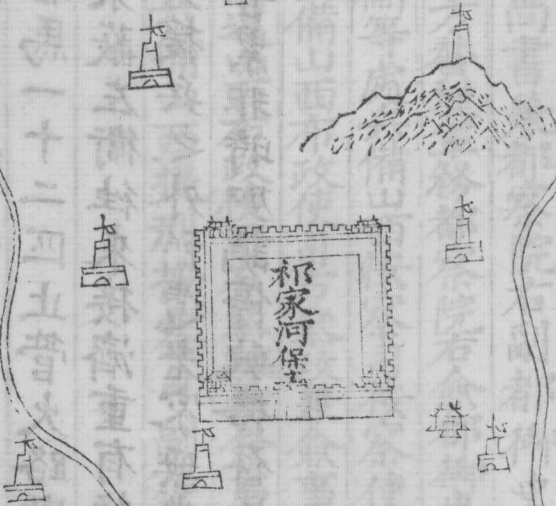
本堡設自嘉靖四十五年萬曆元年石包之周一里四分高三丈七尺萬曆二十三年創修土堡一座接連本堡原設守備一員緣無邊責故今改操守所領見在旗軍二百七十九名馬一十二匹止管火路墩一十座傳烽收保已耳堡稍腹裏介威遠平虜之間南北應援所關亦重廣儲芻糧以待各路客兵之需此本堡所當預者焉

北至牛心山五十里




東至左衛城四十里

西至威遠城二十里



南至小南山五十里




司真圖說

九十五

本堡設自嘉靖四十一年萬曆元年石包周二里高三丈五尺設操守官一員所領見在旗軍二百一十五名馬一十二匹止管火路墩九座本堡西藩威遠東蔽左衛往來接濟重有賴焉第占役者多除正兵援兵之外所遺老家無幾一切差遣工役獨為苦累非時加調停破格存恤將日困憊不可支矣

東至武備城四十里



欽差總督宣大山西等處地方軍務兼理糧餉太子

少保兵部尚書兼都察院右副都御史楊時寧纂集

欽差巡撫大同地方督理軍務都察院右僉都御史張 悌同纂

整飭大同左衛等處兵備山西按察使樊東謨

分守冀北道兵備山西布政使司右叅政兼僉事李 芳

分巡冀北兵備道山西布政使司右叅政兼僉事陳所學

整飭陽和兵備山西提刑按察司副使劉汝康同校正