

291.25-N77ウ



1200500732955

291.25
177

新分
山形縣
日本地圖株式會社編
改訂版



始




圖地縣分新本

973
514

291.25
N77

山形縣

改訂版

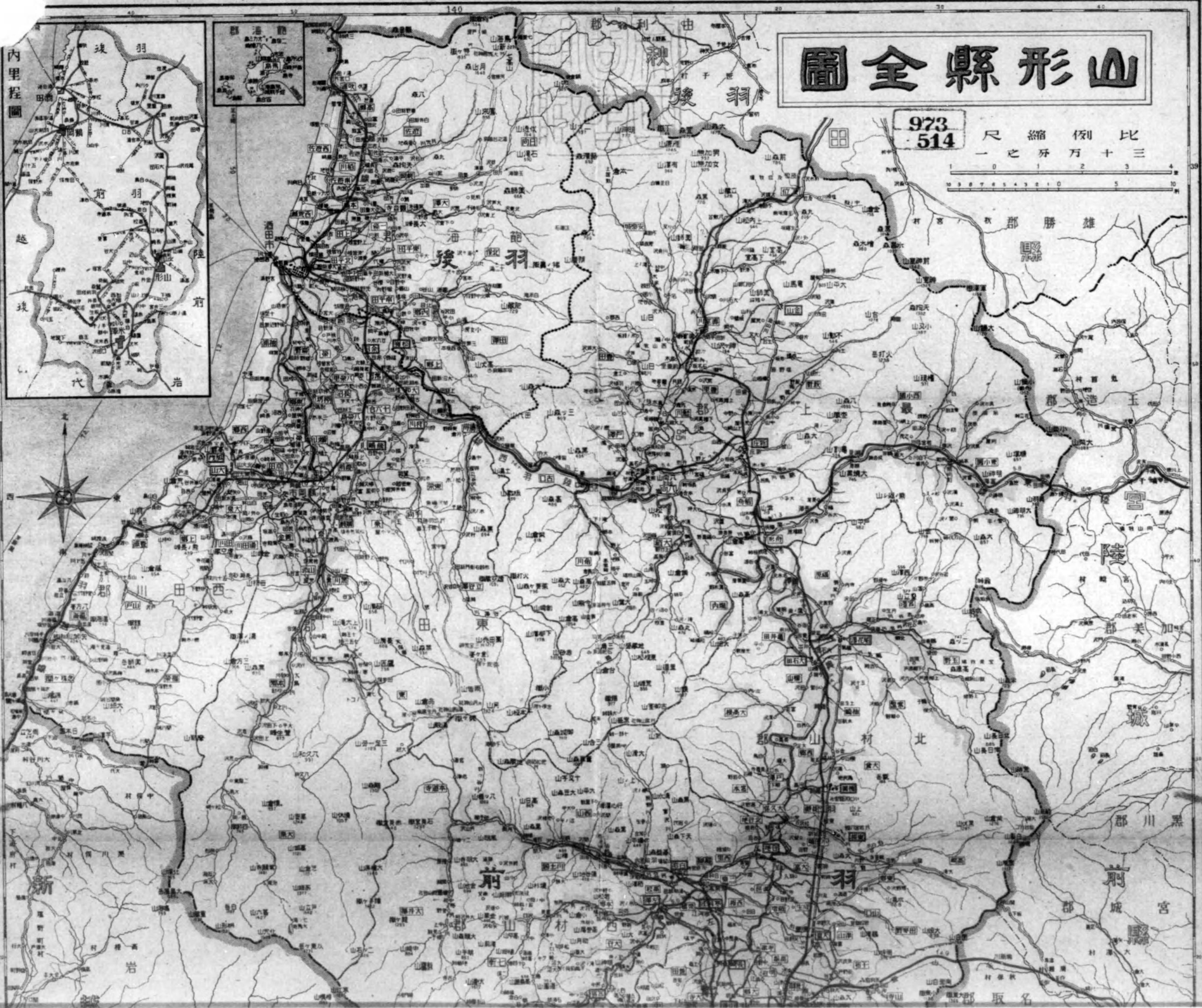
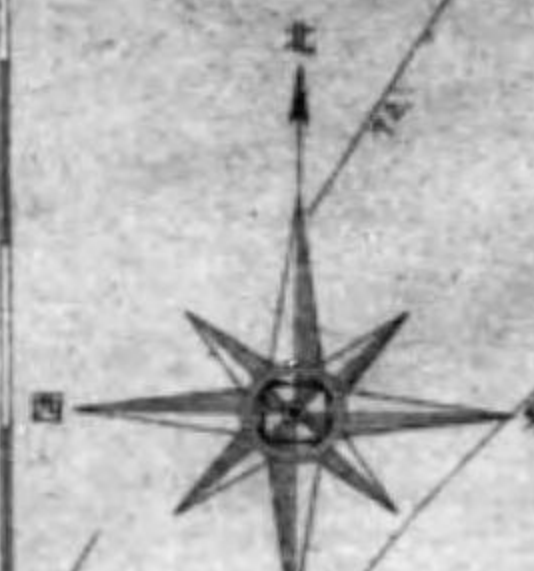
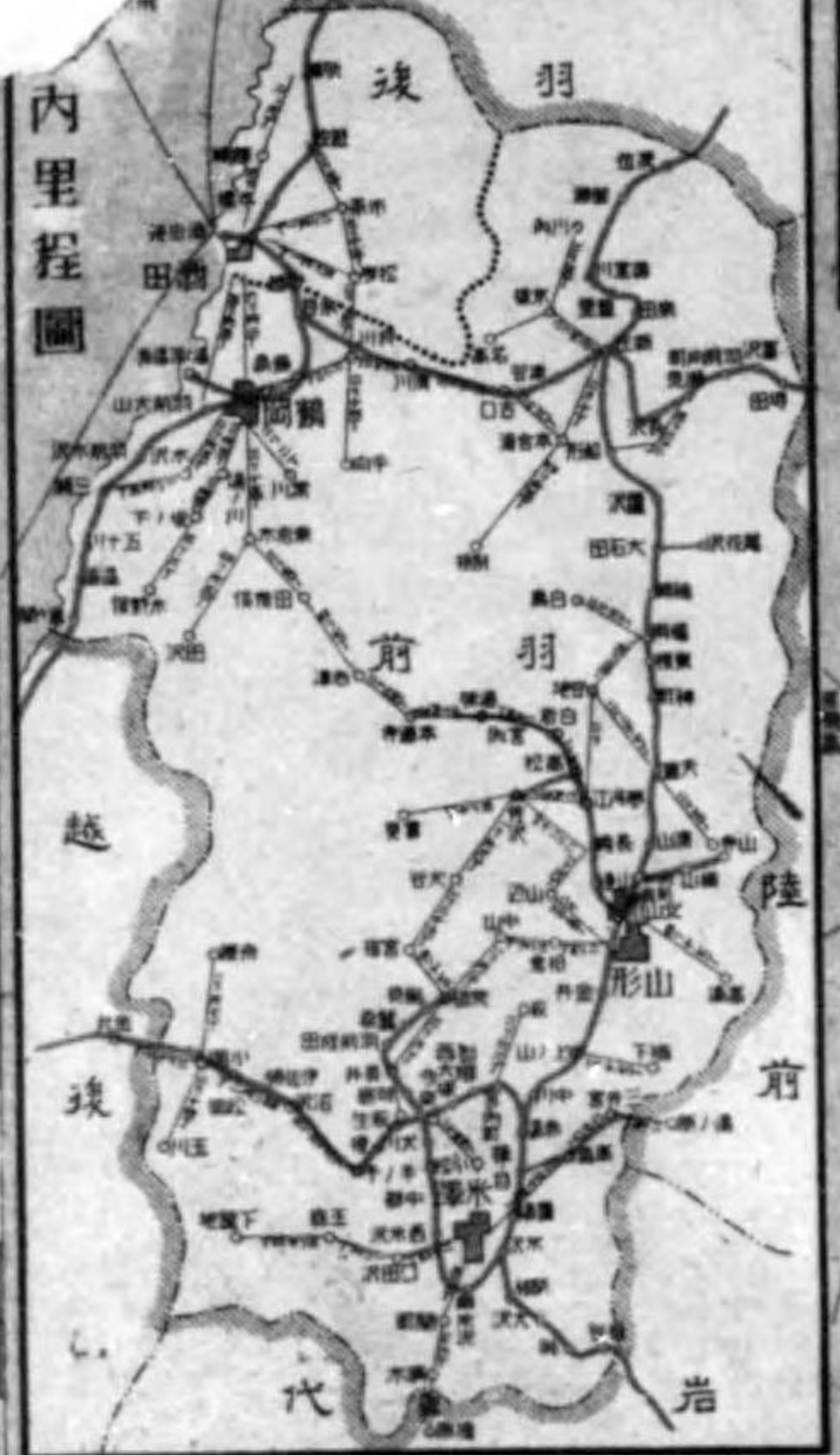
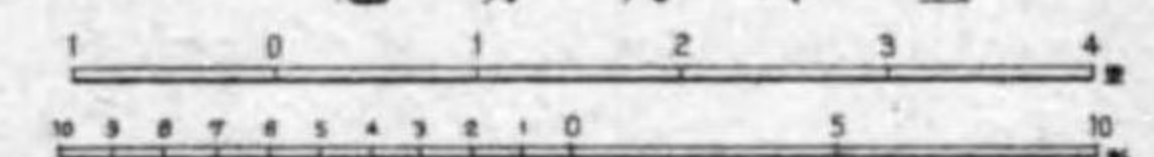


日本地圖株式會社

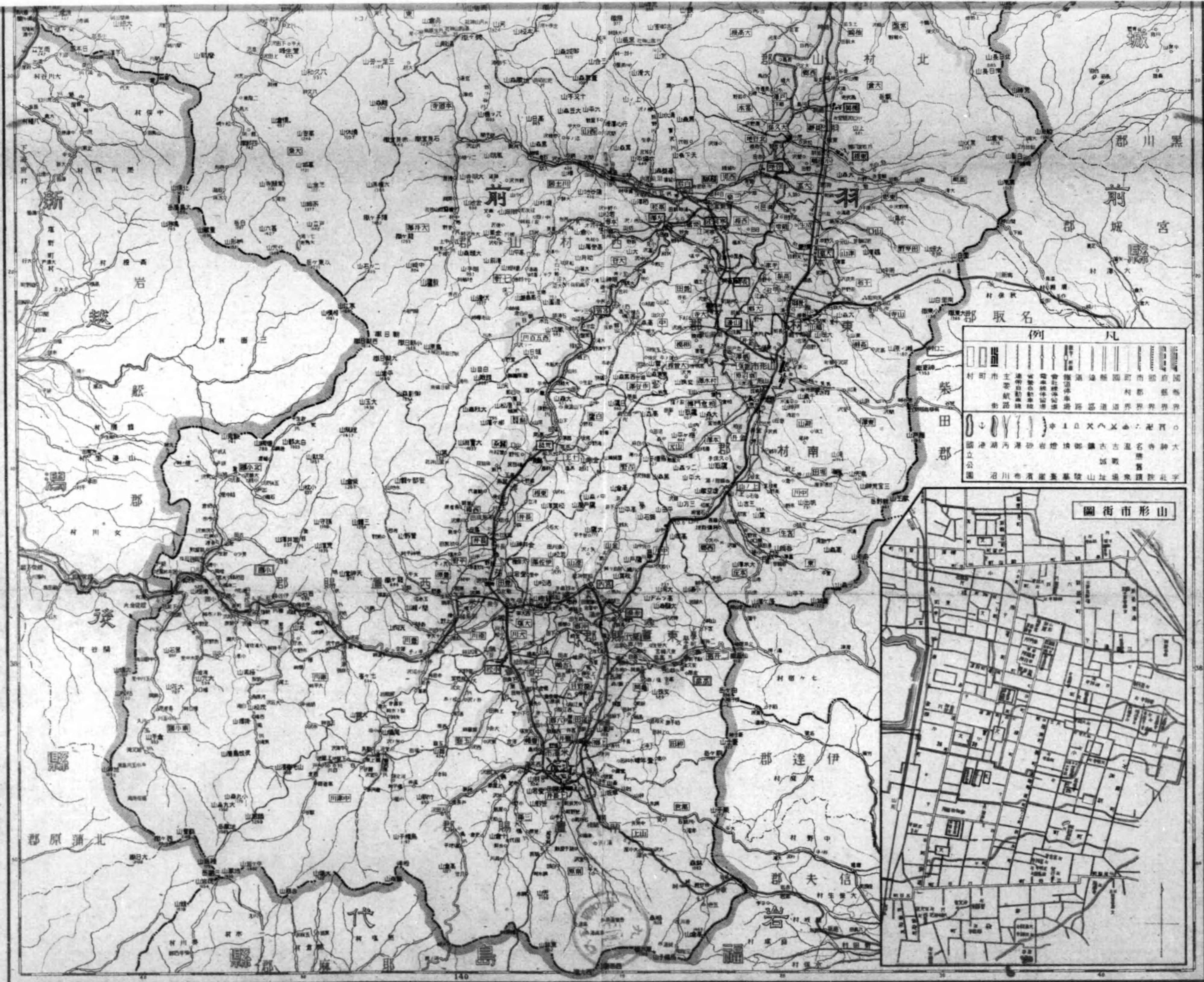
山形縣全圖

973
514

尺縮例比
一之牙万十三



0 1 2 3 4 5 6 7 8 9 10 11 12 13 14 15 16 17 18 19 20 21 22 23 24 25 26 27 28 29 30 31 32 33 34 35 36 37 38 39 40 41 42 43 44 45 46 47 48 49 50 51 52 53 54 55 56 57 58 59 60 61 62 63 64 65 66 67 68 69 70 71 72 73 74 75 76 77 78 79 80 81 82 83 84 85 86 87 88 89 90 91 92 93 94 95 96 97 98 99 100



凡例

	国道
	県道
	市道
	村道
	国立公園
	準国立公園
	国定自然記念物
	国定史跡
	国定神社
	国定記念物
	国立公園(湖沼)
	国立公園(山岳)
	国立公園(洞窟)
	国立公園(河川)
	国立公園(森林)
	国立公園(その他)



973
514





縮尺六百萬分之一

973

514

昭和廿一年九月一日改訂版印刷
昭和廿一年九月五日改訂版發行

東京都神田區神保町一ノ二三
著作兼
發行者 日本地圖株式會社
代表者 龜井豐治

東京都京橋區築地一ノ三
印刷者 熊谷印刷所
代表者 熊谷敬一

東京都神田區神保町一ノ二三
發行所 日本地圖株式會社
電話神田(25) 3392-3393 (會局番號A14029)

東京都神田區淡路町二ノ九
配給元 日本出版配給統制株式會社

賣價金參圓
(Price 3 yen)

終