

GHQ/SCAP Records (RG 331, National Archives and Records Service)
Description of contents

- (1) Box no. 2812
- (2) Folder title/number: (2)
Maps - Chiba Prefecture

(3) Date: **May 1950**

(4) Subject:

Classification	Type of record
9750	r

(5) Item description and comment:
Chiba

(6) Reproduction:

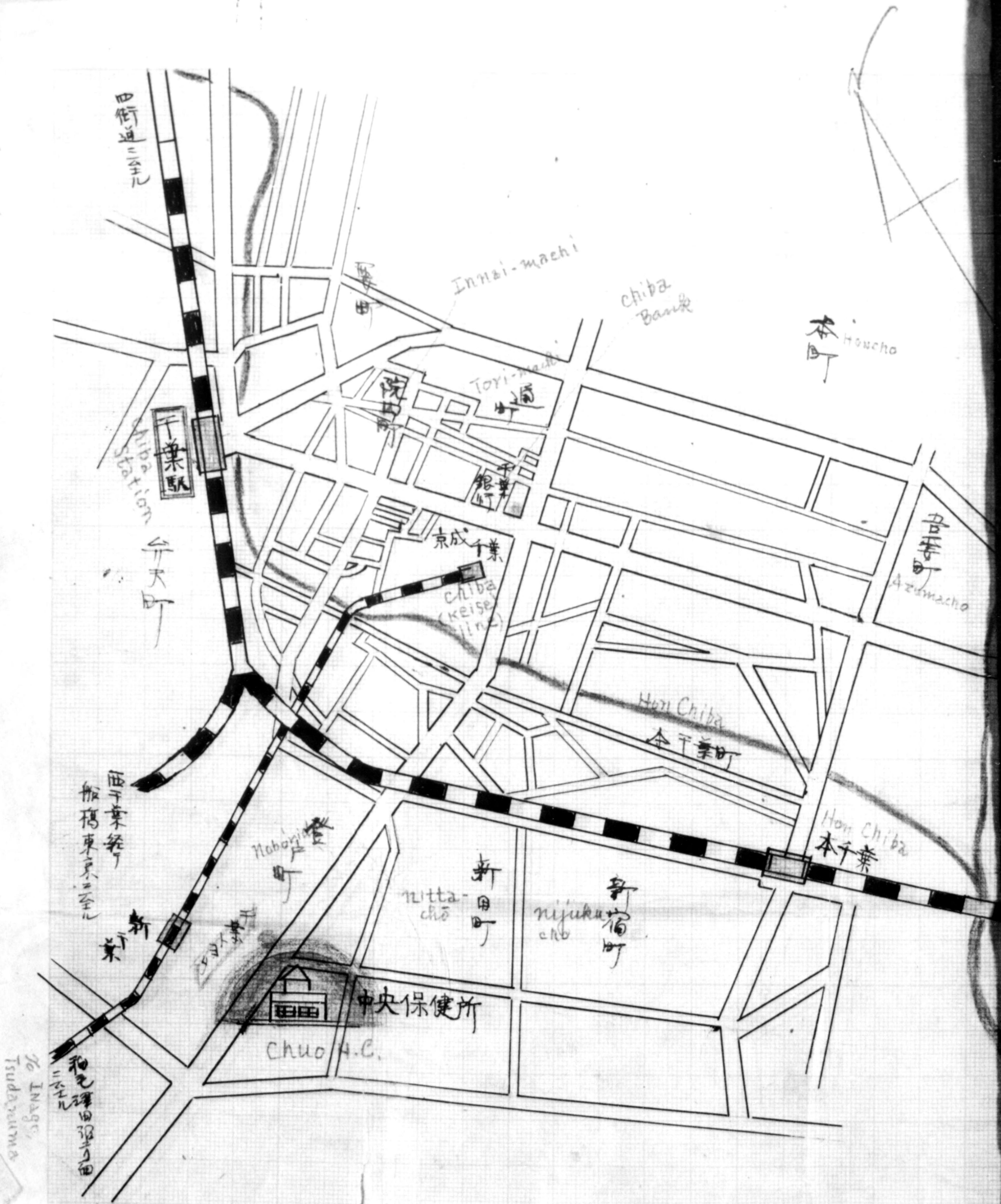
Yes

No

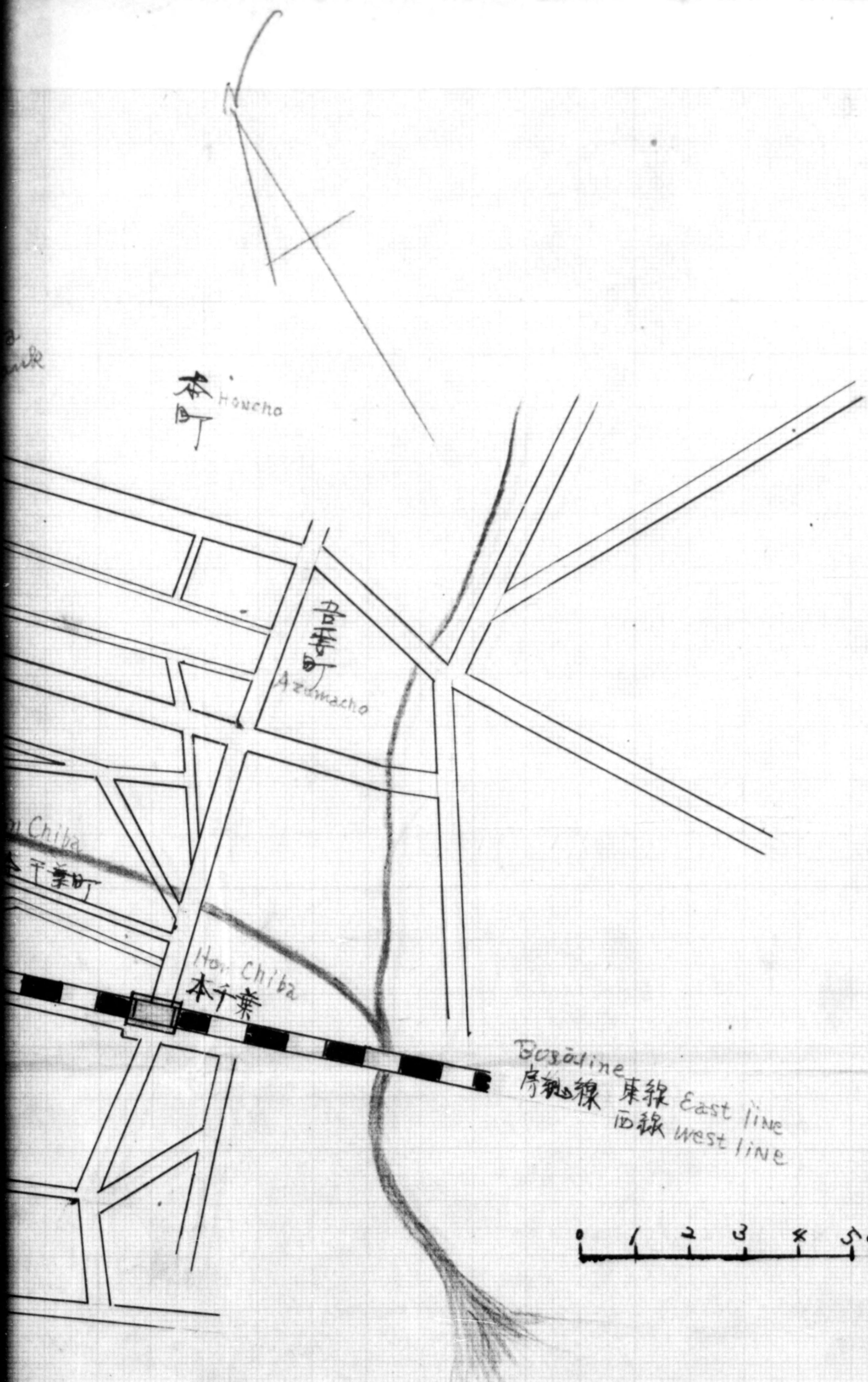
Sheet no.

(7) Film no.

(Compiled by National Diet Library)



千葉縣中央保健所案内図
CHIBA Health Center Chiba, Pre.



本町
Houcho

朝日町
Azumacho

本千葉
Hor Chiba

序軸線
Baseline
東線 East line
西線 West line

0 1 2 3 4 500m

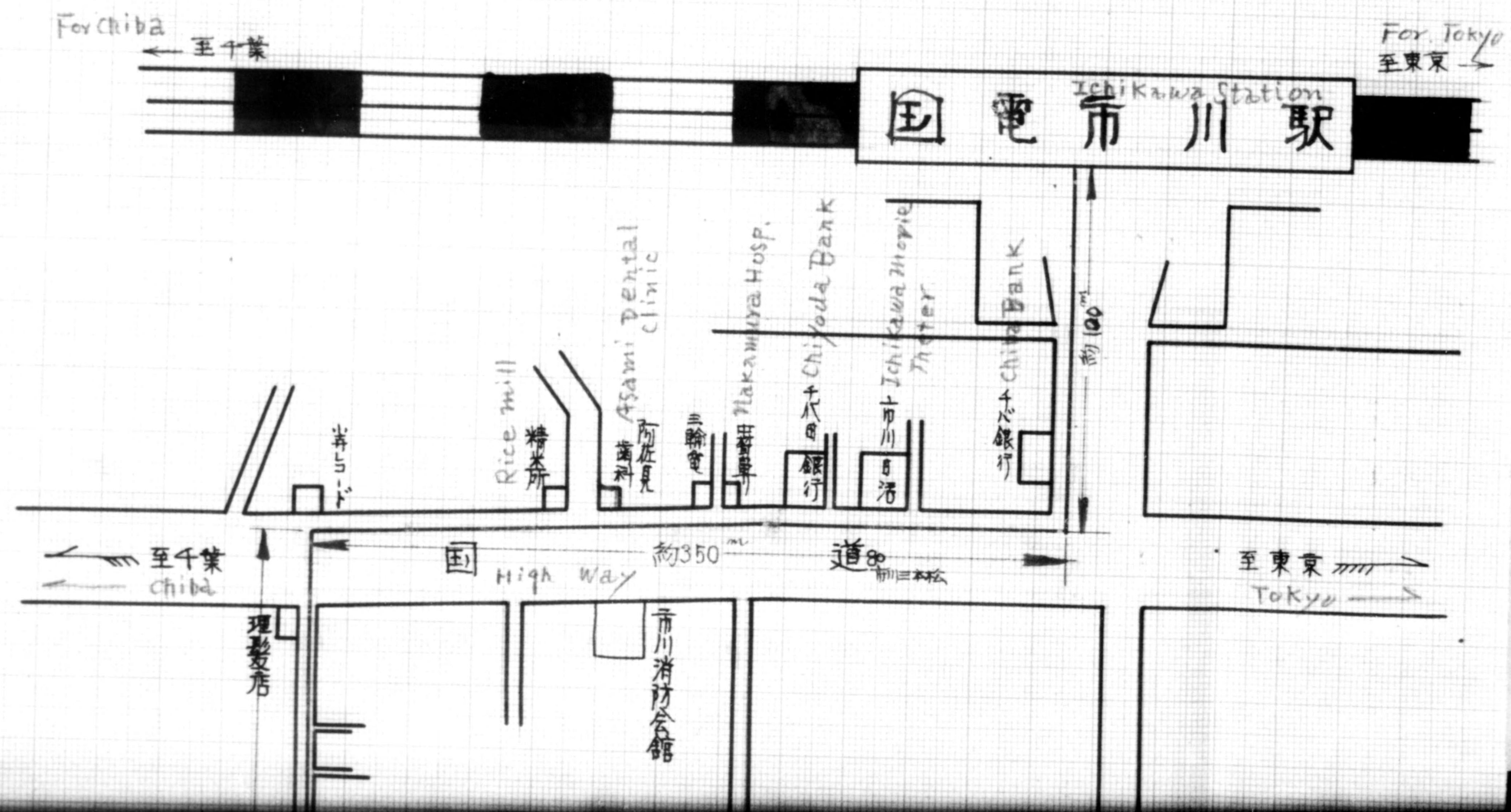
千葉縣市川保健所

Ichikawa H.C.

- 位置要地図

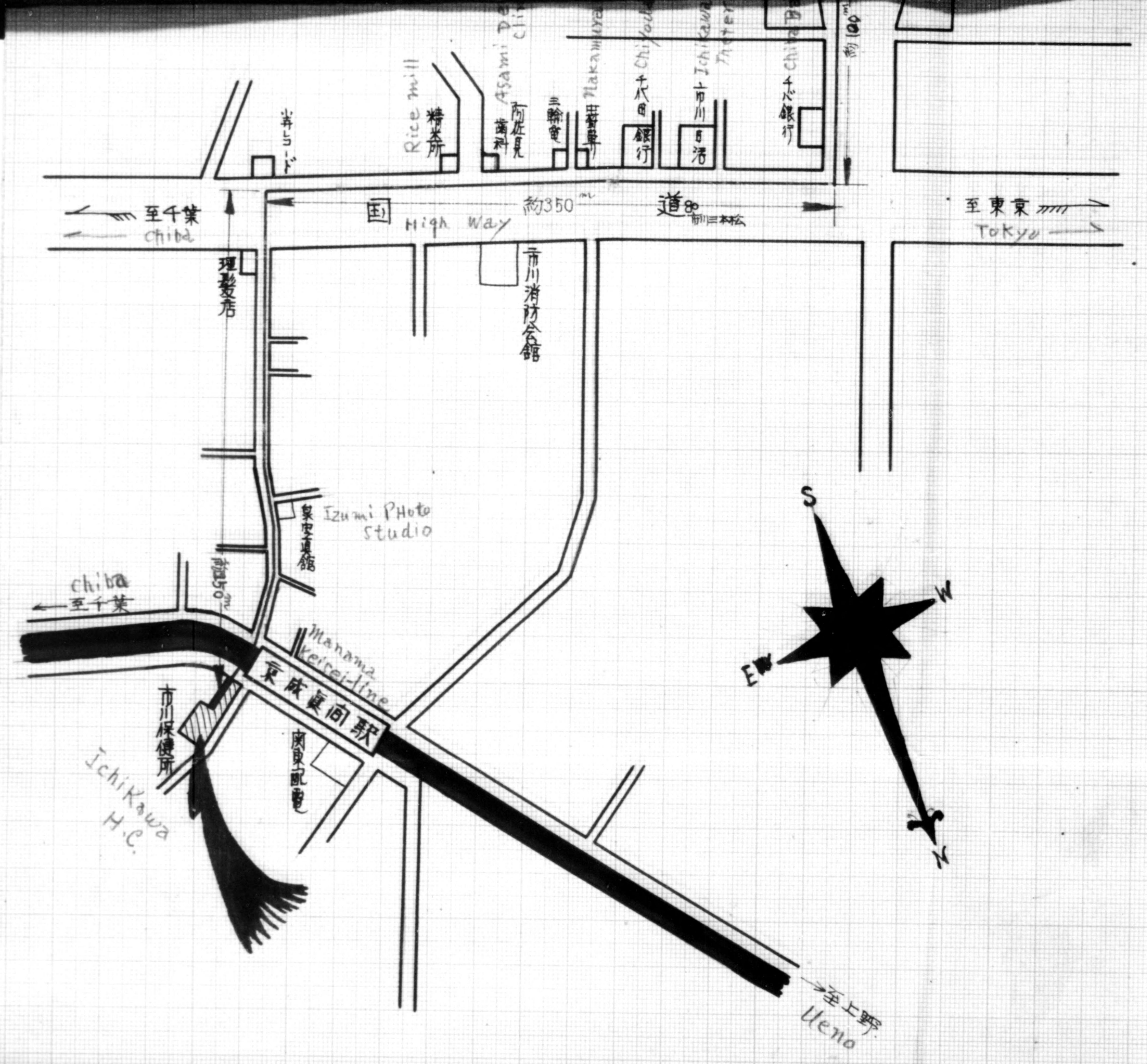
(千葉縣市川市真向二〇 電・市=2853)

縮尺 = $\frac{1}{2000}$ (——) 保健所へ経路及距離



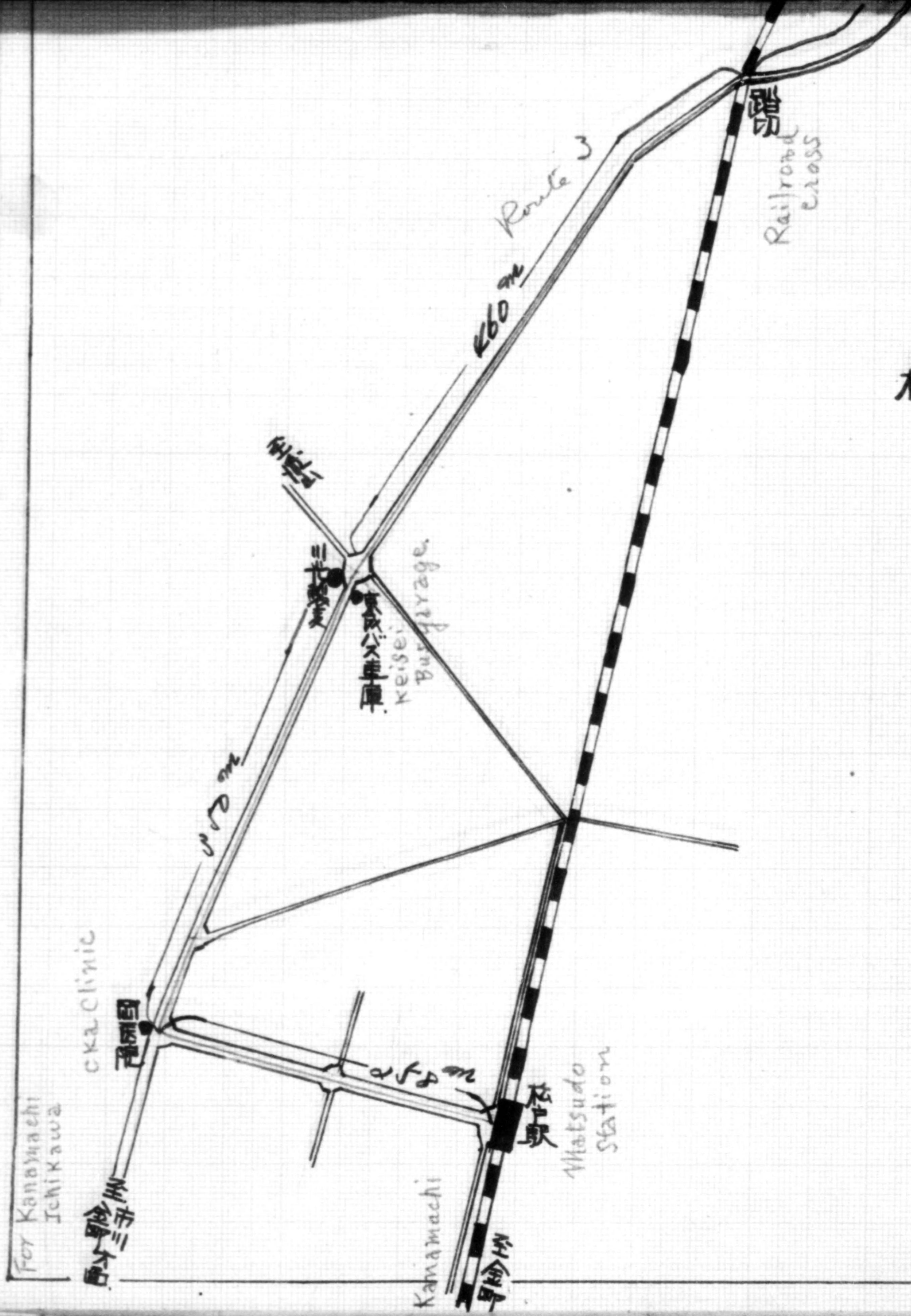
775013

DECLASSIFIED E.O. 12065 SECTION 3-402/NNDG NO.



775013

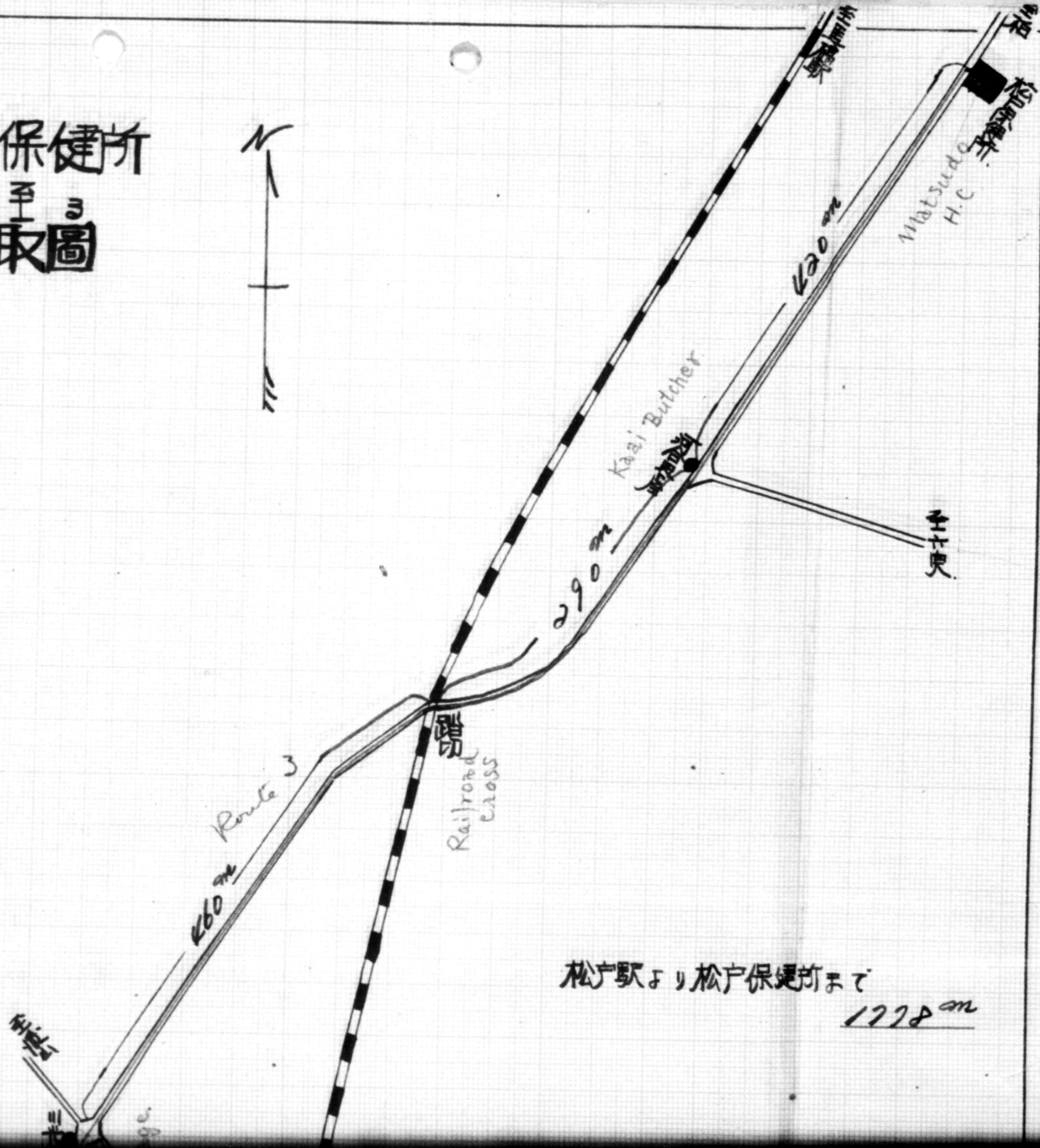
DECLASSIFIED E.O. 12065 SECTION 3-402/NNDG NO.



松戸駅より松戸保健所まで

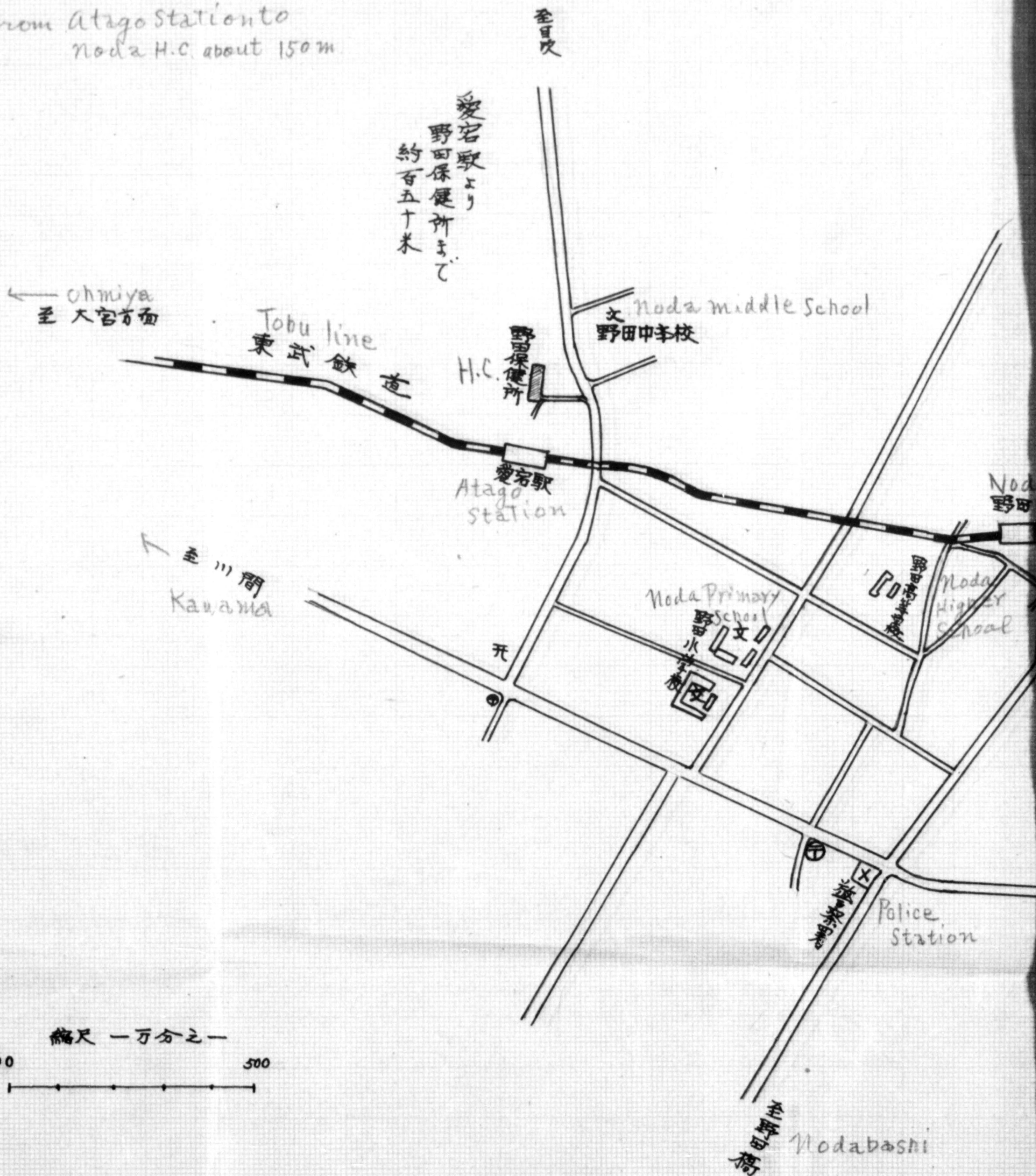
12.78 km

松戸保健所 至 息取圖




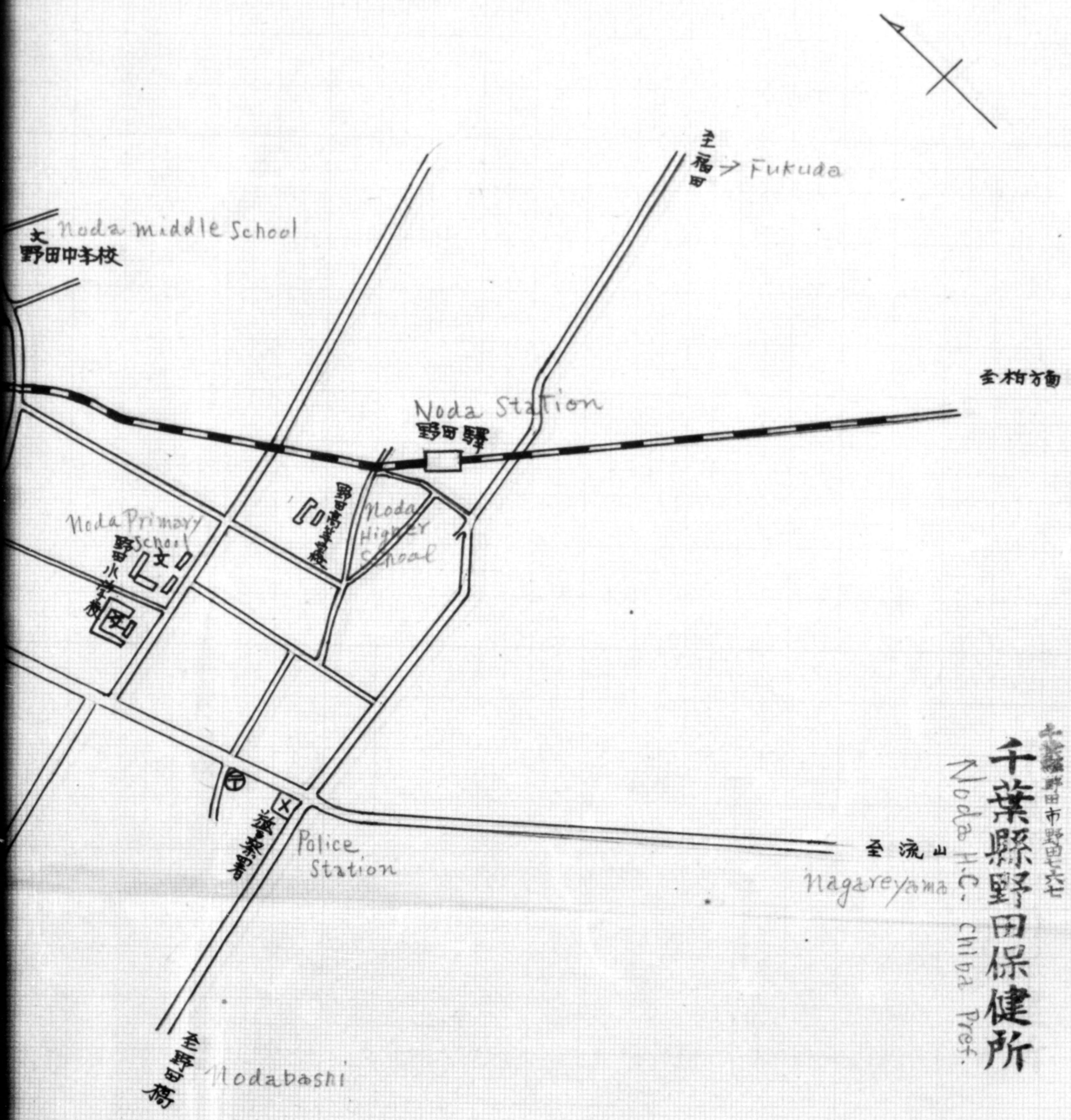
松戸駅より松戸保健所まで
1278m

From Atago Station to Noda H.C. about 150m

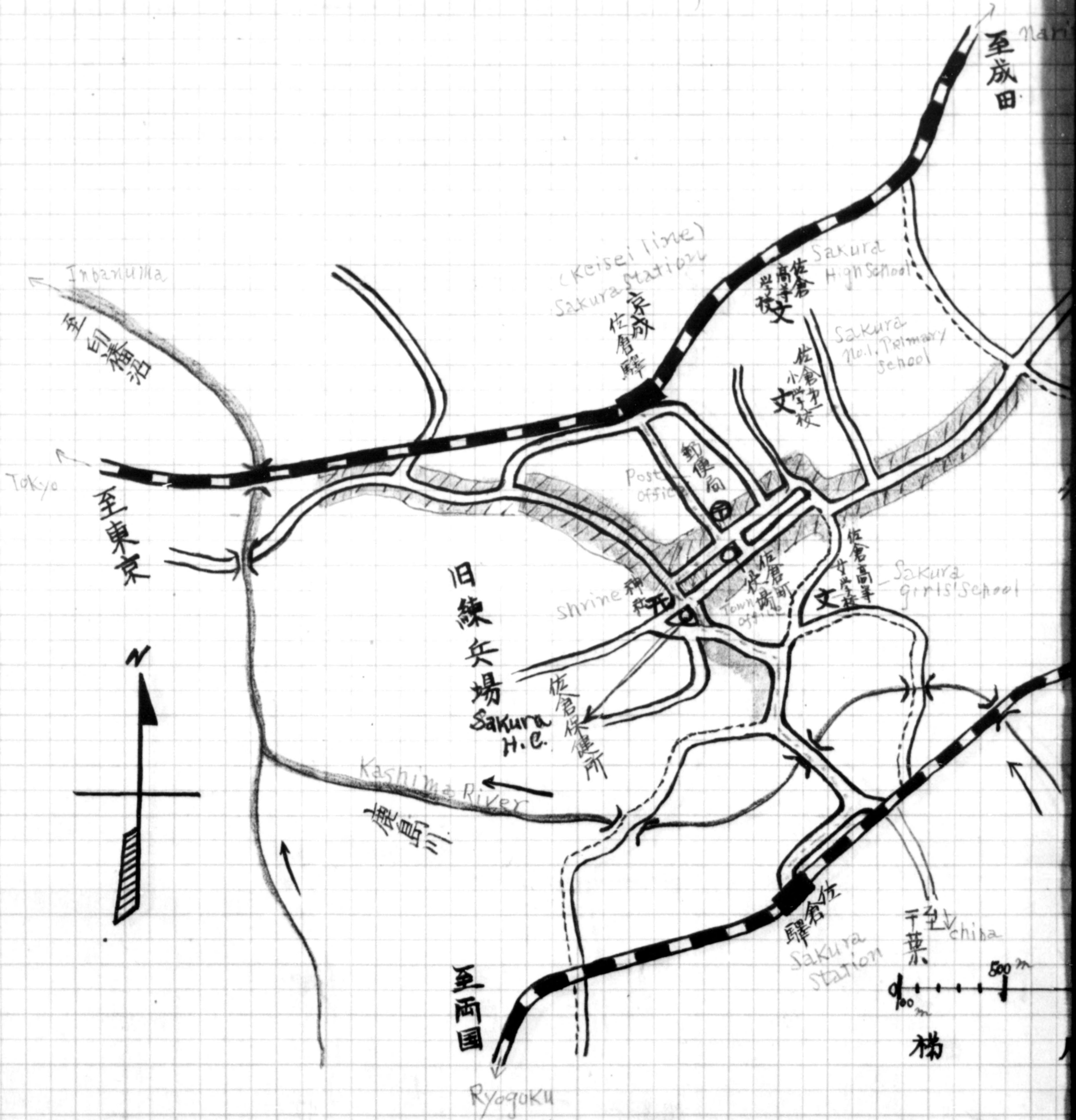


縮尺 一万分之一

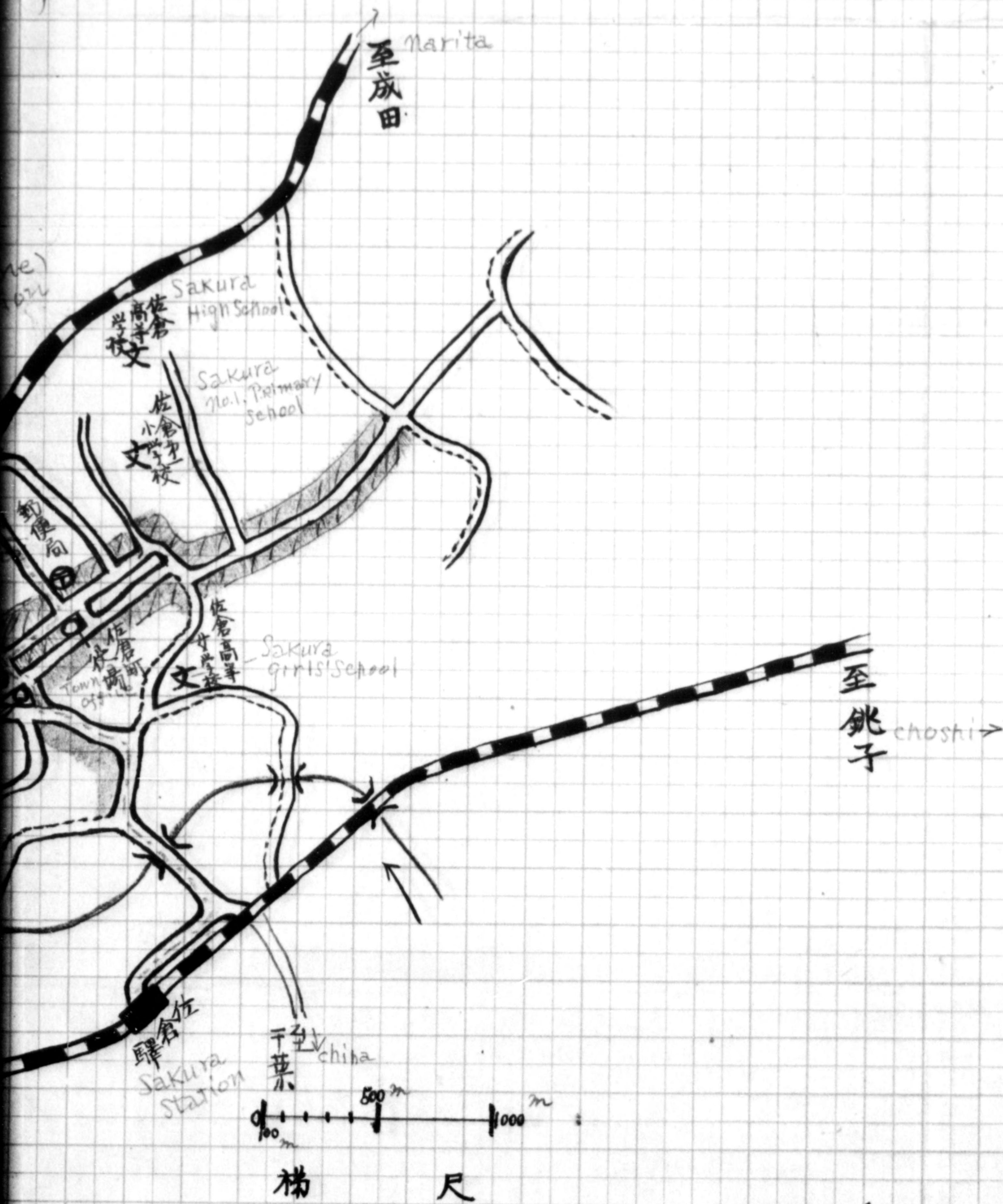




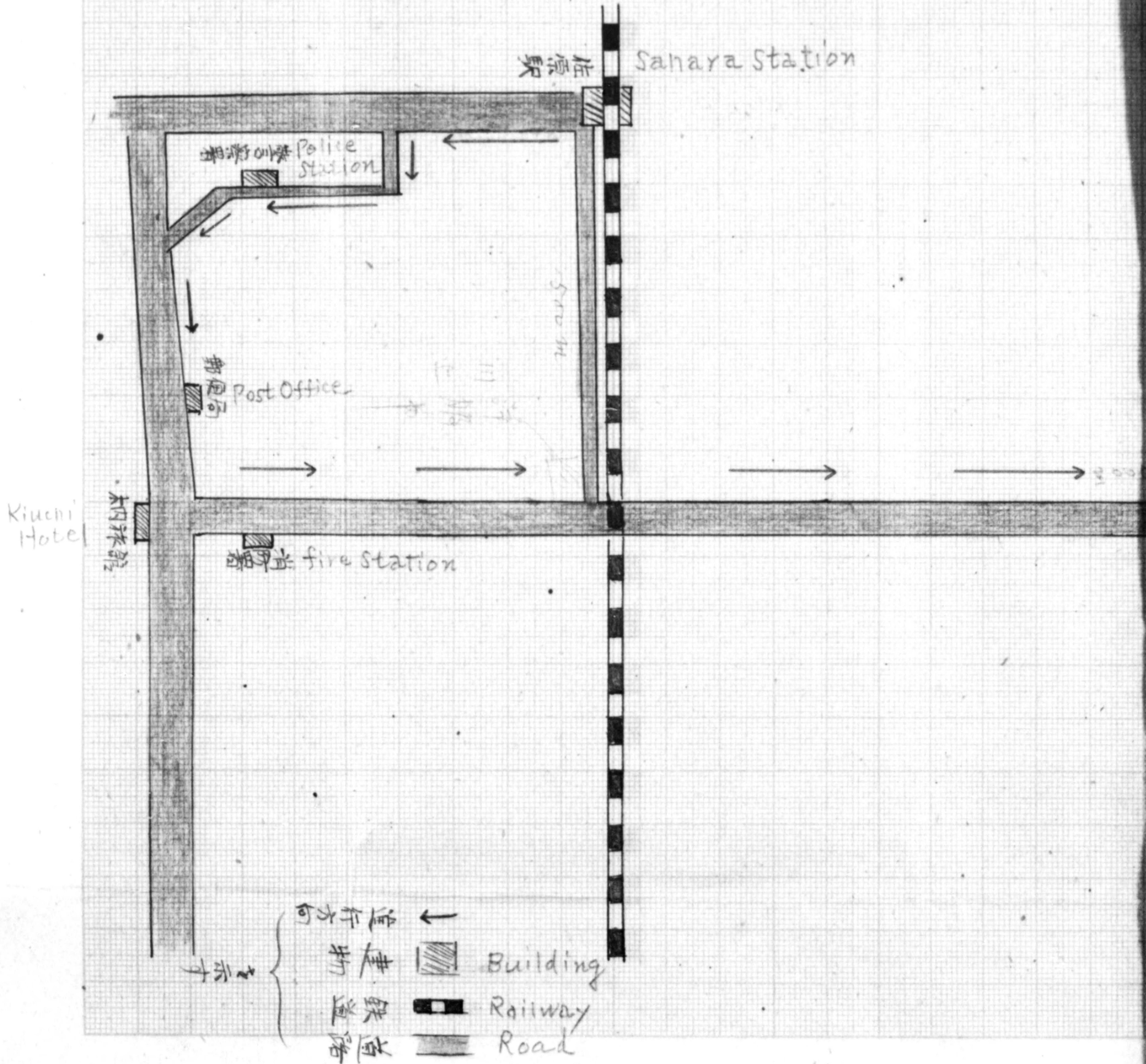
SAKURA H.C. 佐倉保健所位置要図



位置要图



Sanaya Health Center

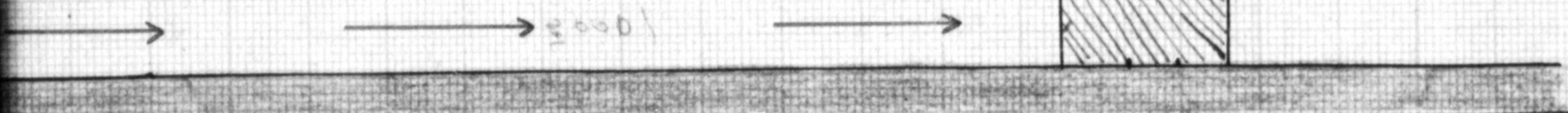



備考

Health Center

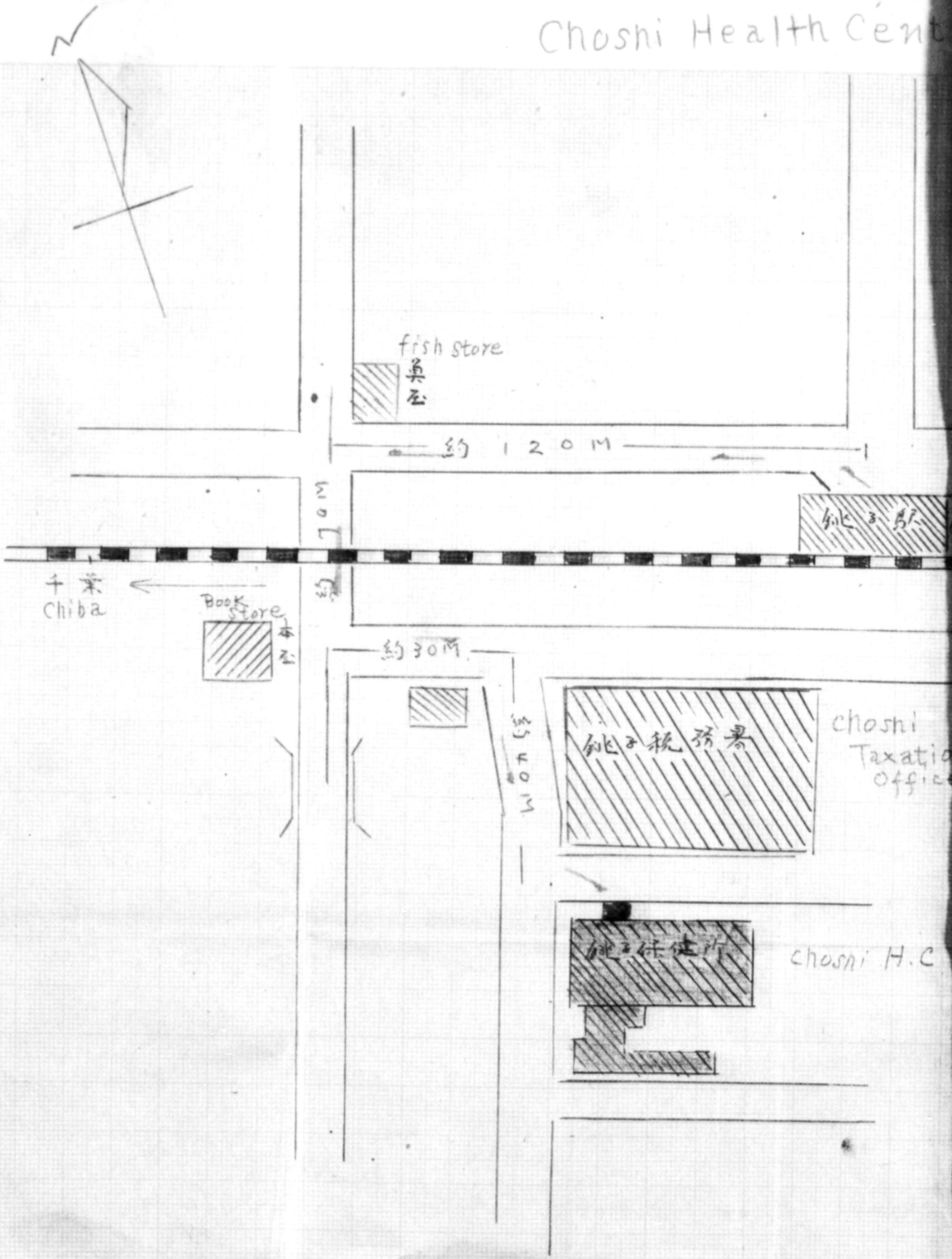
Station

Sahaya H.C
三海用海所




佐倉保健所

Choshi Health Cent




Choshi Health Center



Choshi Station

銚子
保健
所



Choshi
Taxation
Office



Choshi H.C

八日市場保健所
Yōkaichiba Health Center

Post office
郵便局

Tadaya
多田屋

chiba 至千葉

約600米

火見
fire watching station

見
Kentoku Shrine

約300米

駅 Station

chiba 至千葉

八日市場保健所案内圖

Yokkaichiba Health Center

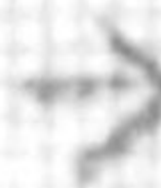
Post office
郵便局

H.C.

保健所

Choshi
至銚子

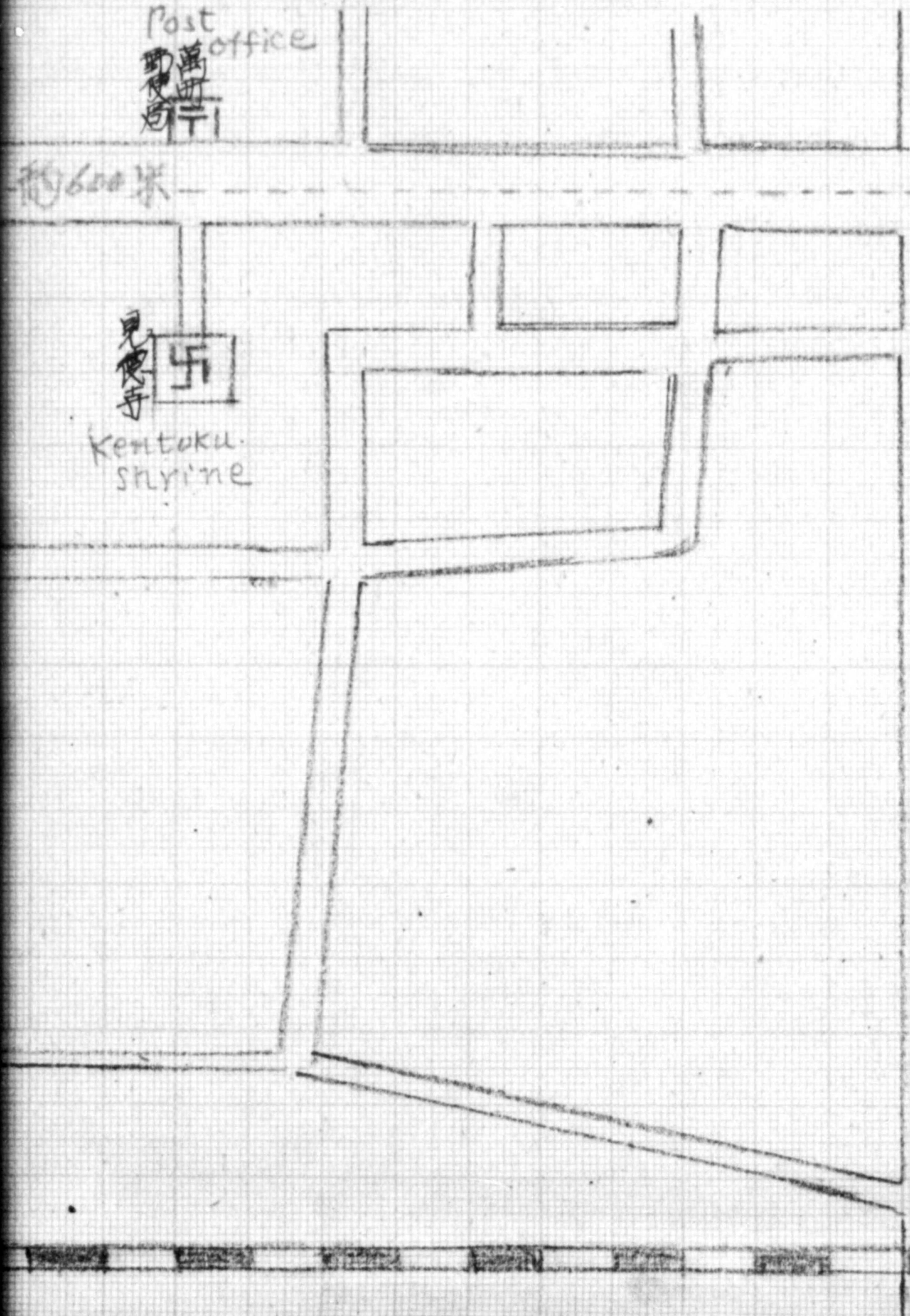
約600米



見徳寺
Kentoku Shrine

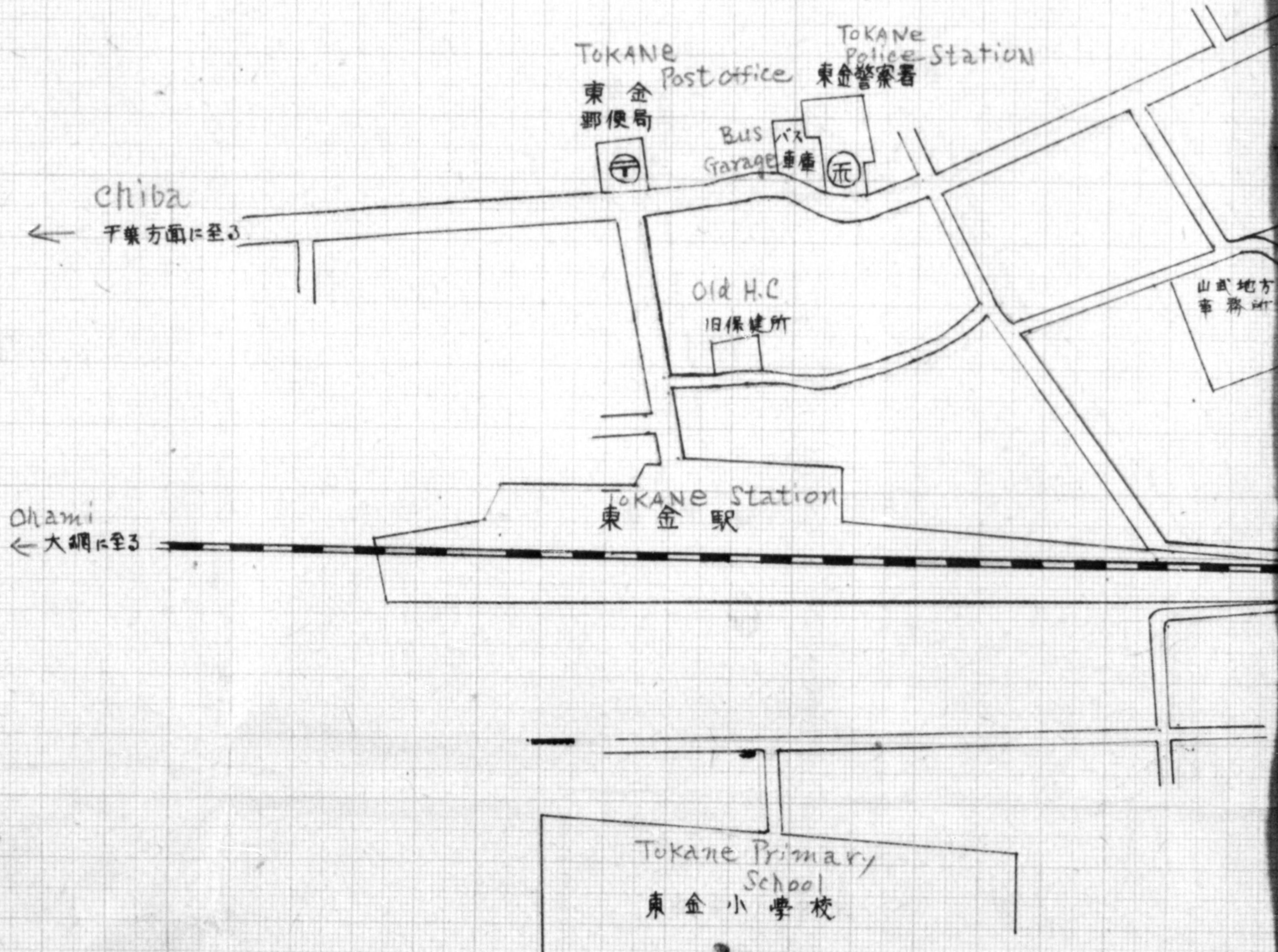


Choshi
至銚子



千葉県山武保健所案内図 Chiba - Yamatake

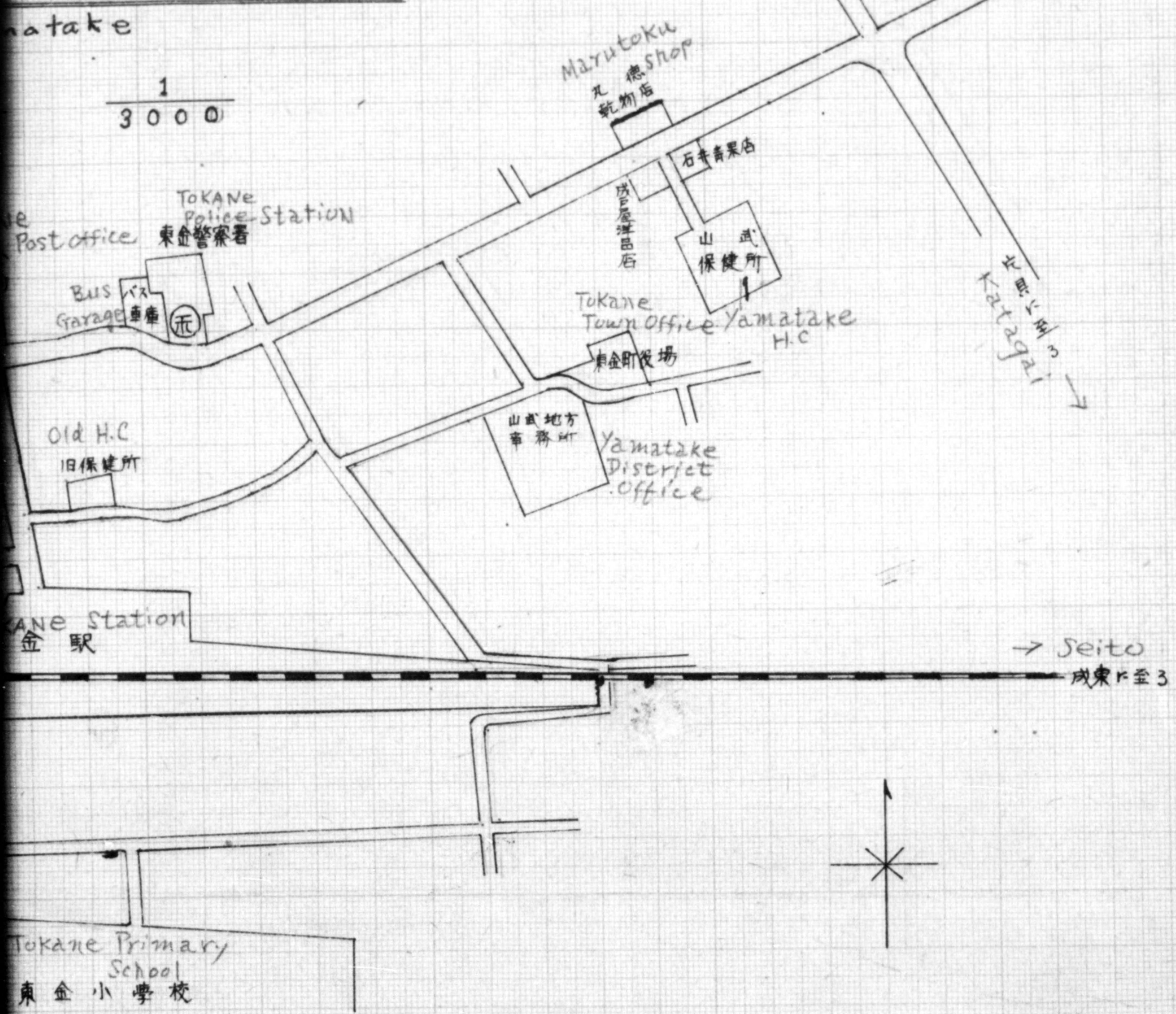
1
3000

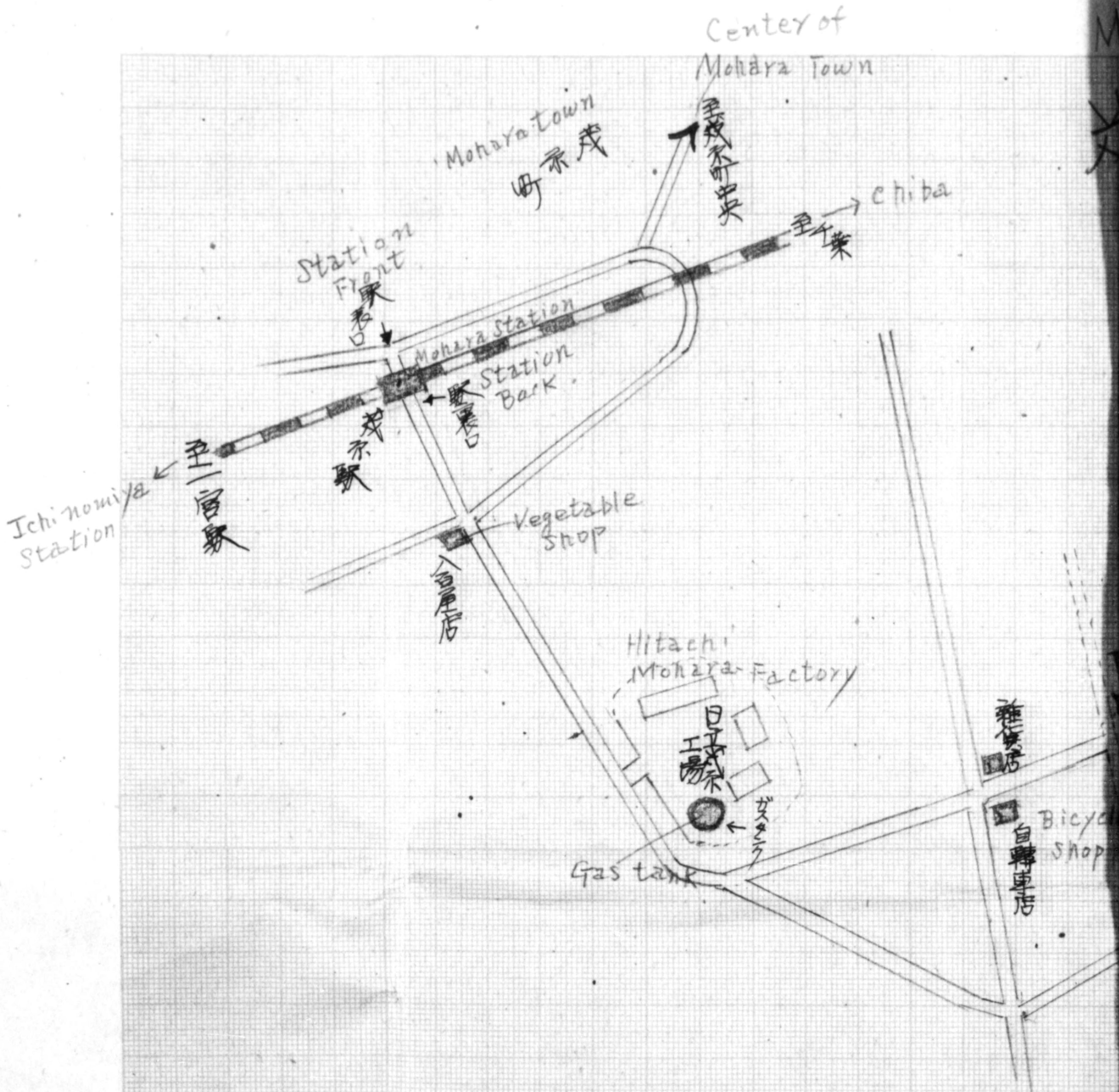


武保健所案内図

Yamatake

1
3000



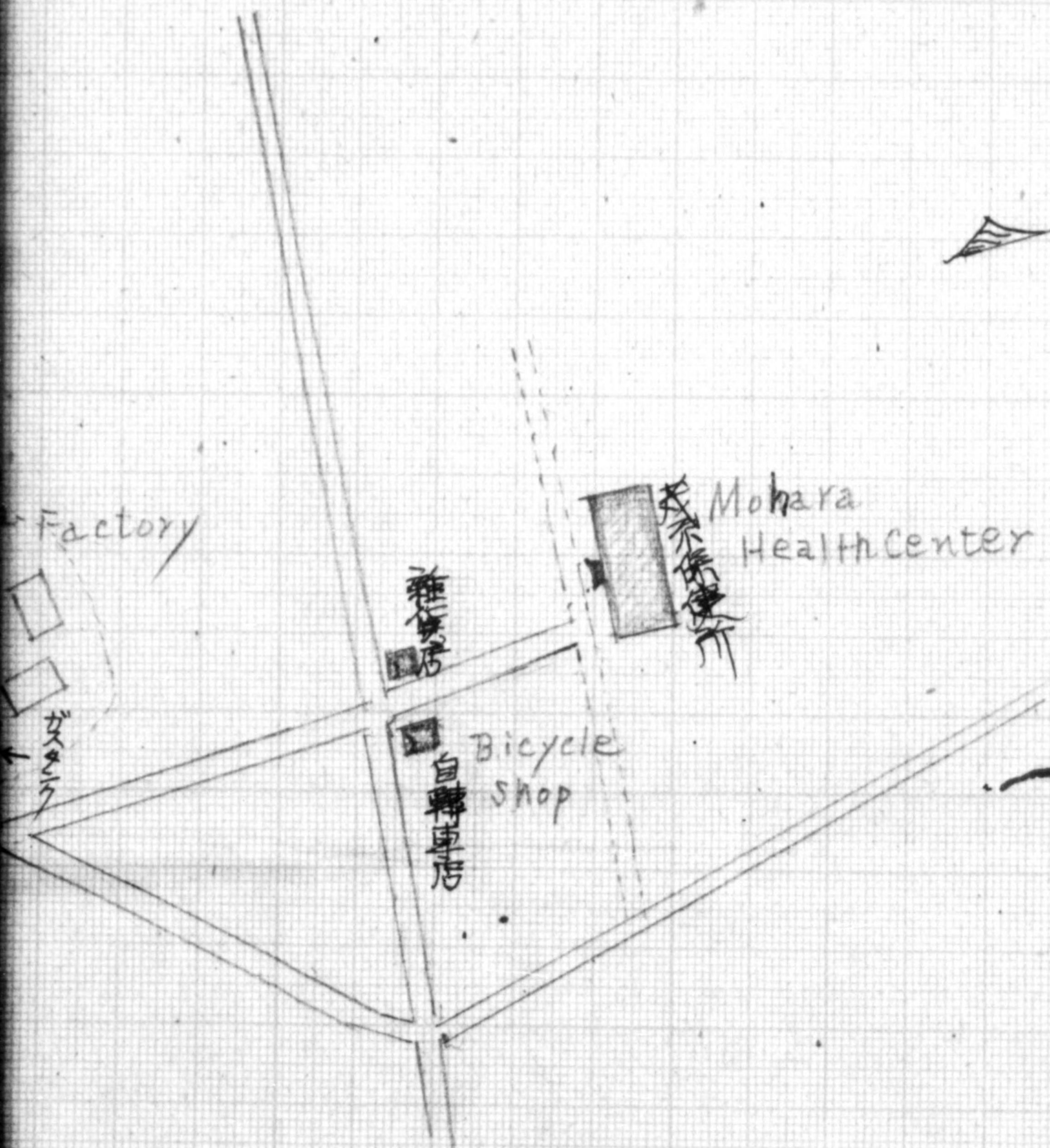
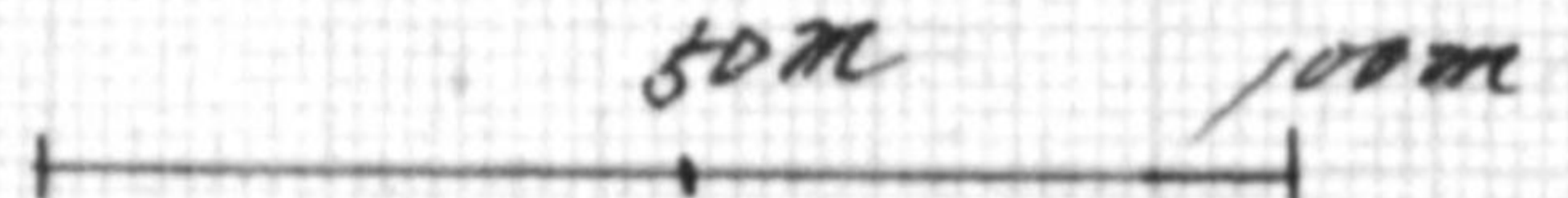



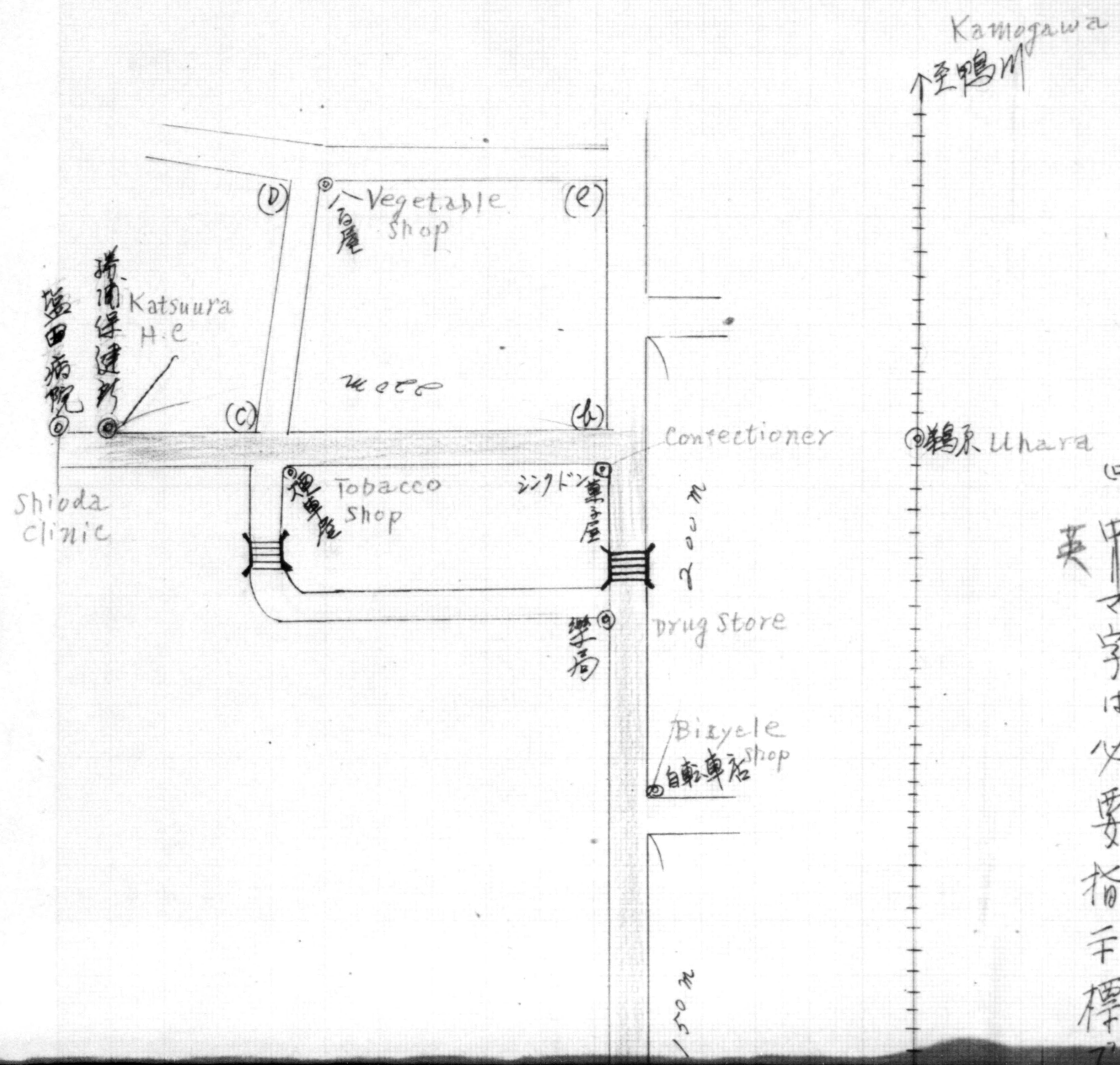
entry of
Mohara Town

Mohara Health Center

茂原保健所

→ Chiba
至千葉





子善野 勝浦保健所地圖

(1) 駅より徒歩約十分(七百)

(2) 甲マ字は必要指示標

英

抄地圖
徒歩約十分(七百五十米)
必要指示標である

Bicycle shop
自転車店

150 m

Tenrikyo shrine
天理教
(a)

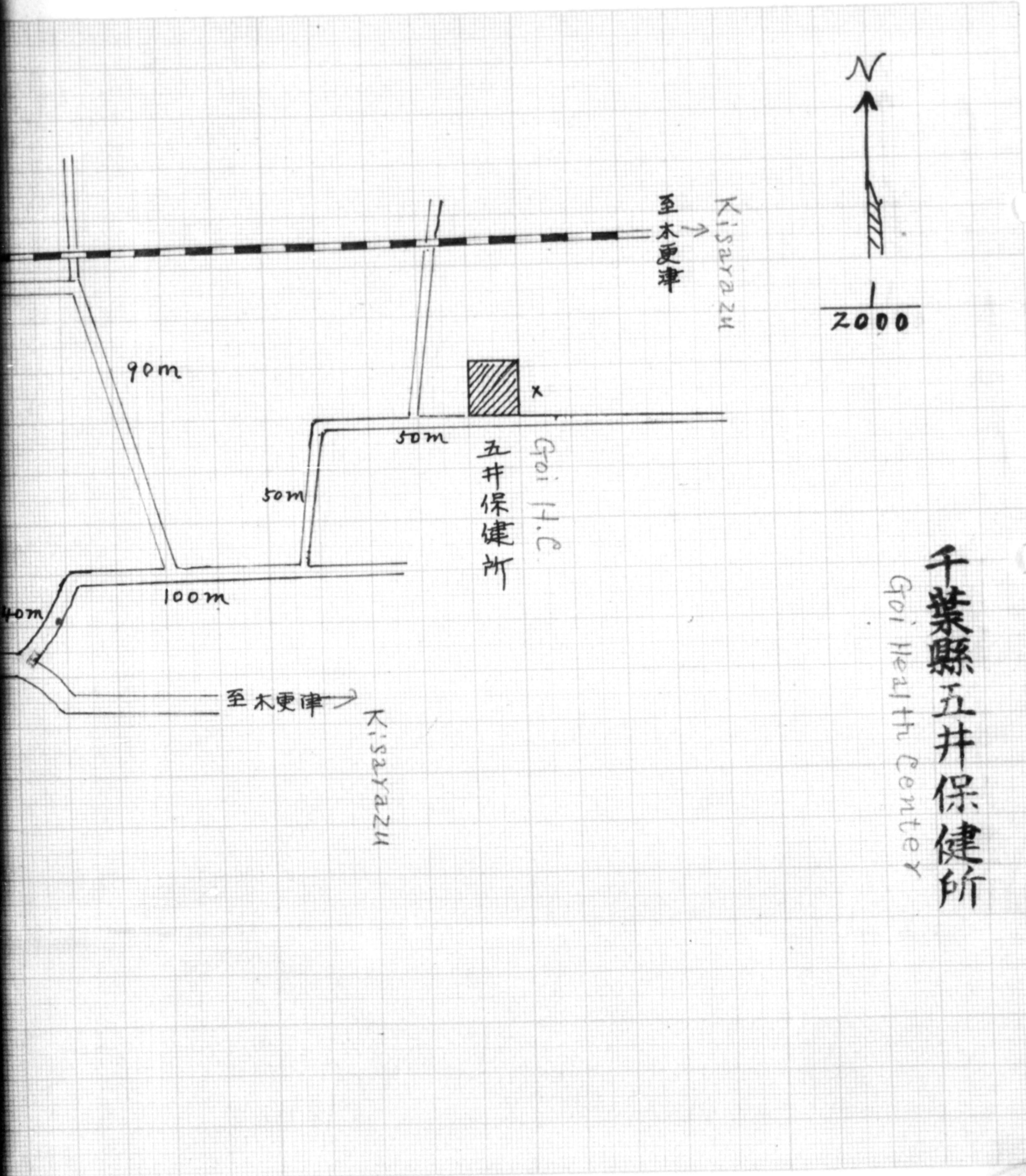
Katsuura Station
碓氷驛

150 m

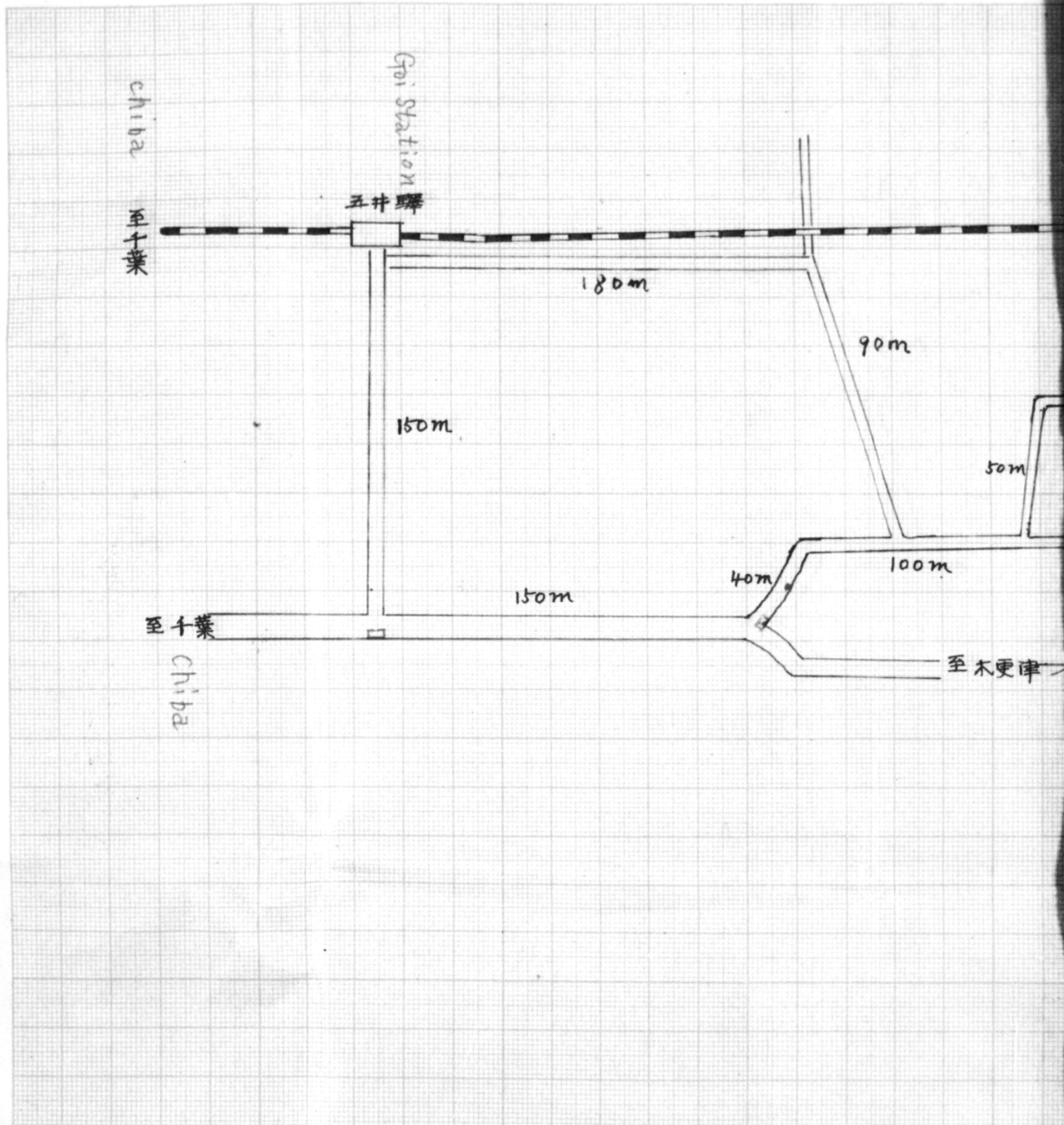
Katsuura Health Center
about 10 minutes walk from
the station.

Onyaku
御宿

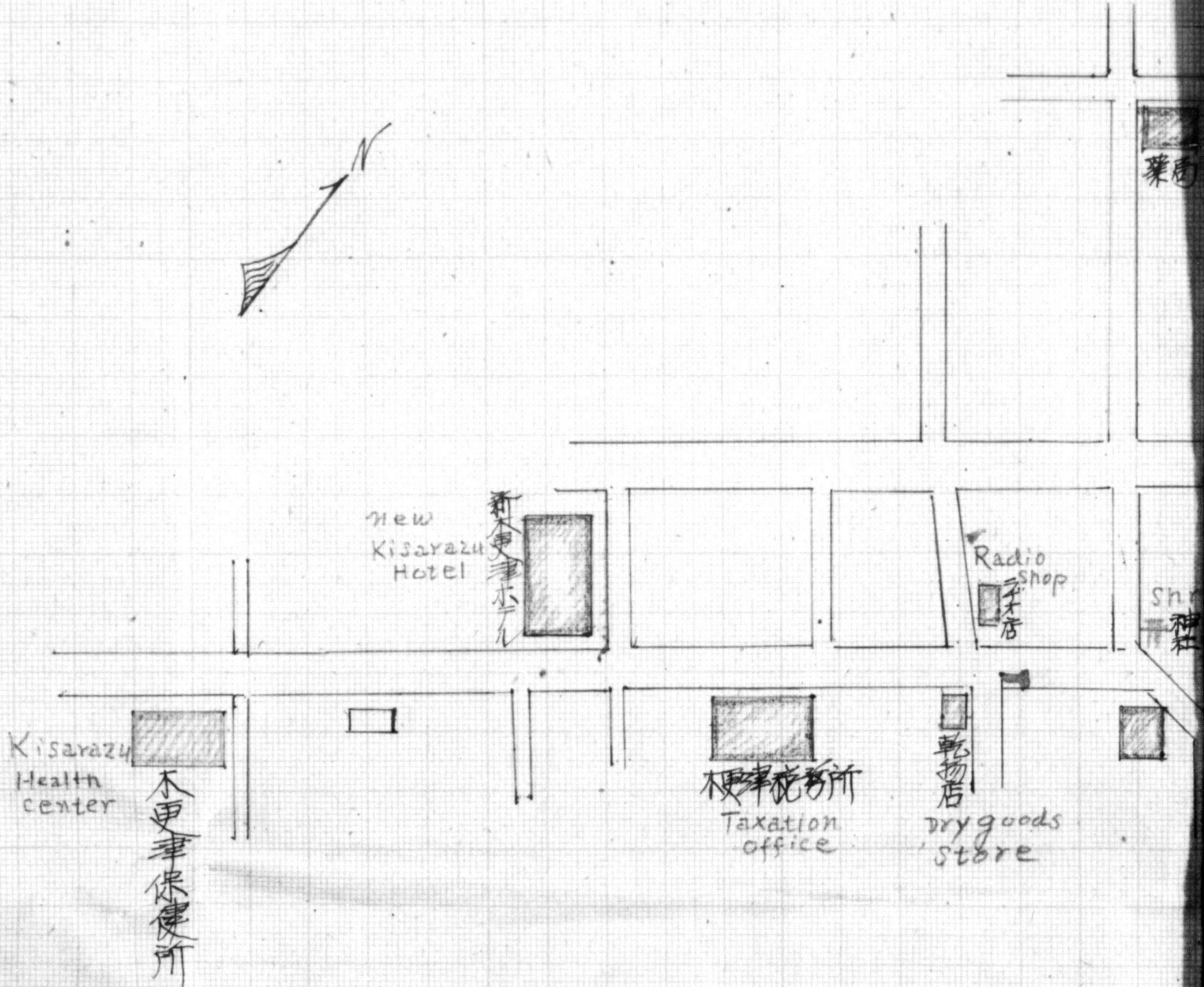

至千葉
Chiba



千葉縣五井保健所
Goi Health Center



本更津保健所 Kisarazu

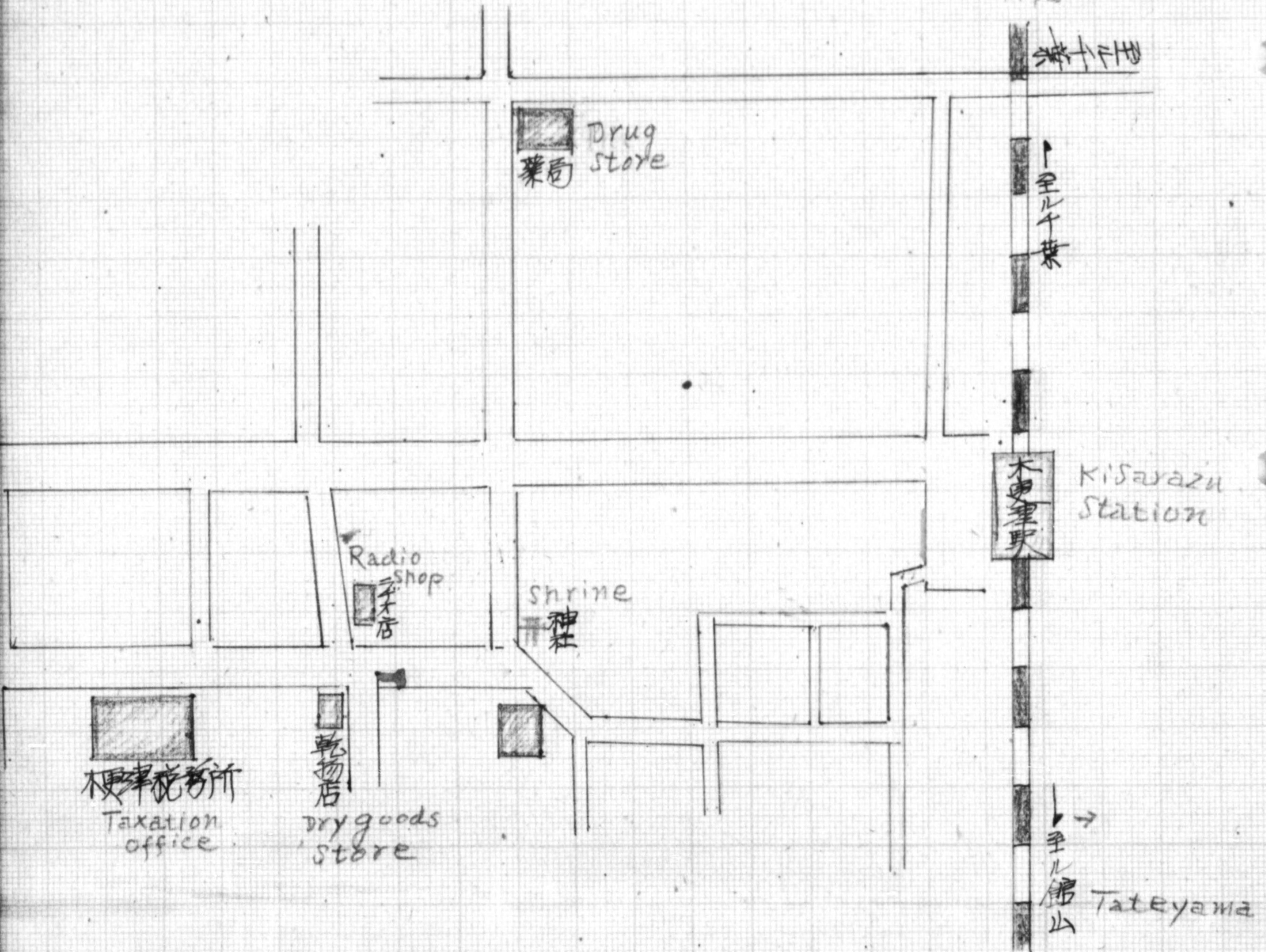


0 100米

津保健所

rasu

chipa



Tateyama Health Center

Tateyama Station

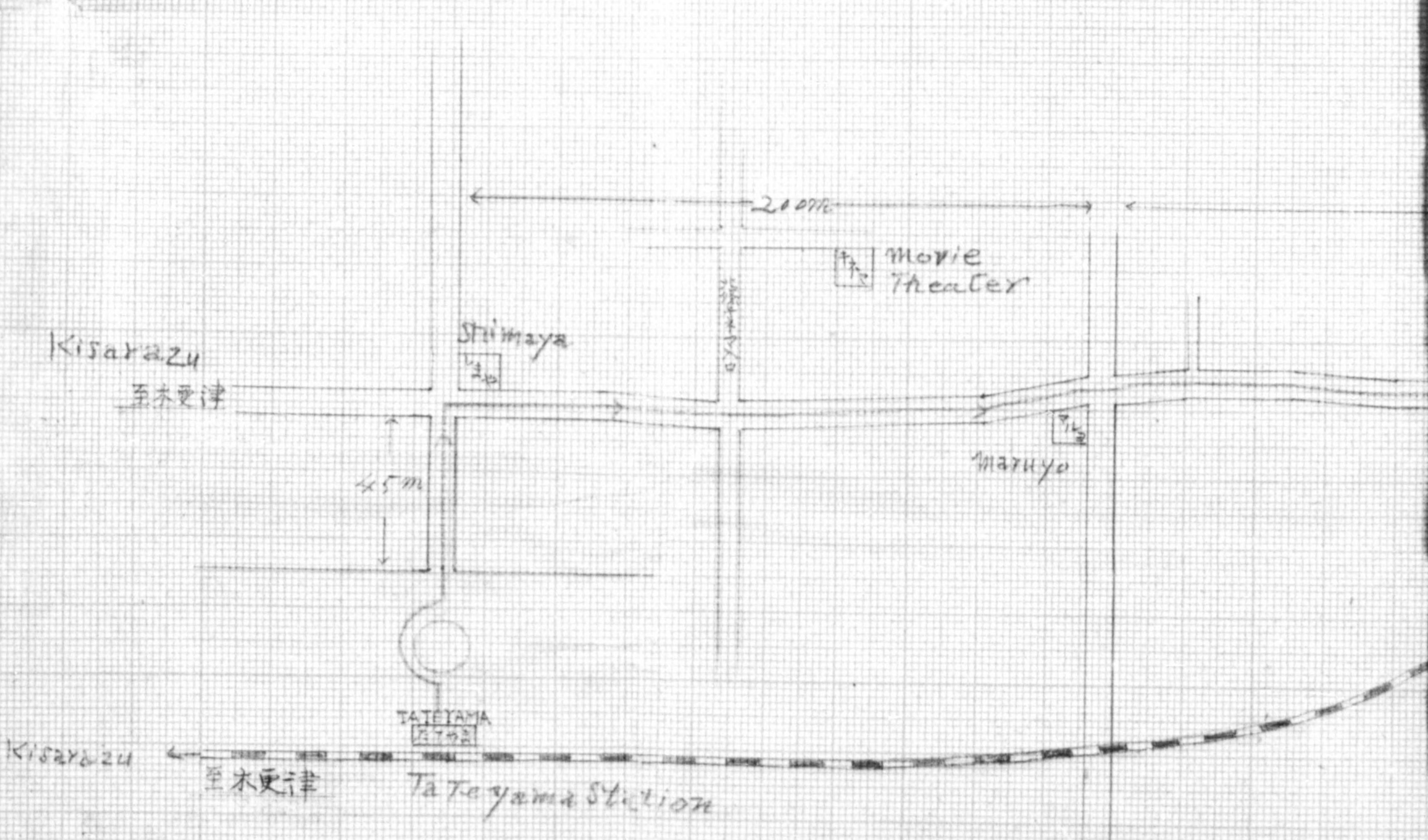
館山驛

745 m

Tateyama

館

1/2000



th Center.

Tateyama Health Center

館山保健所

至鴨川

Health Center

H.C.P.

保健所

200m

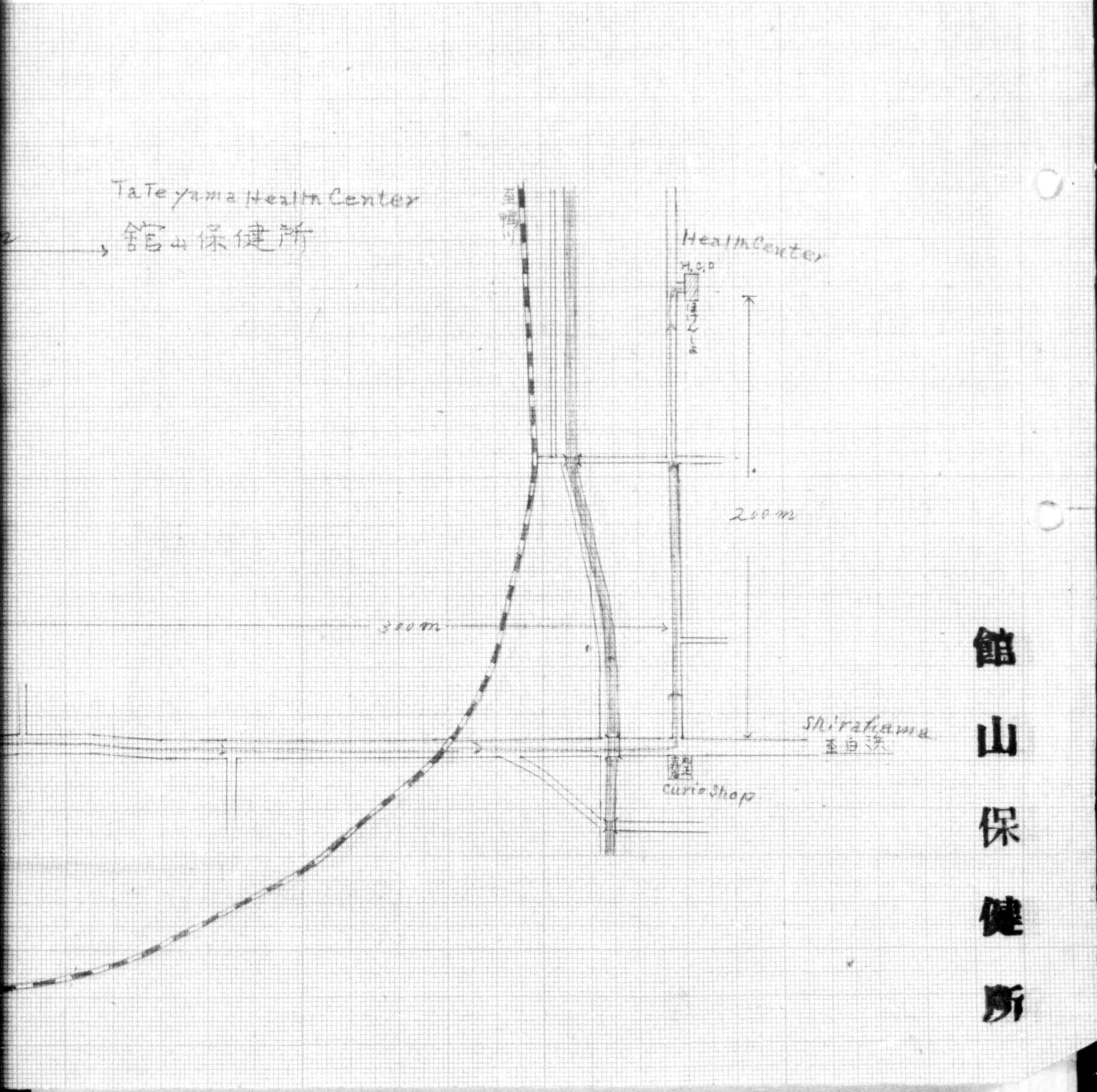
300m

Shirahama

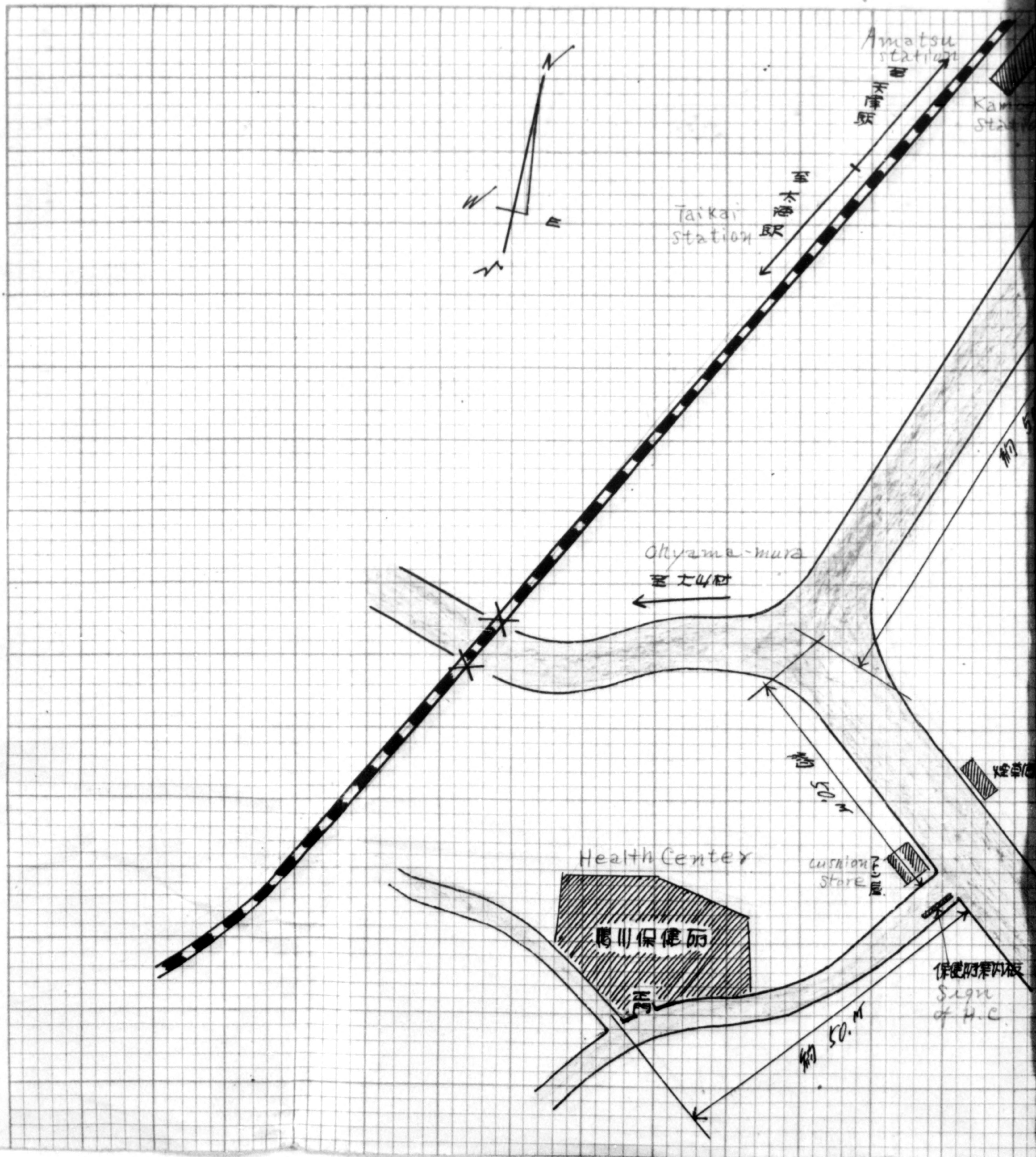
至白浜

Curio Shop

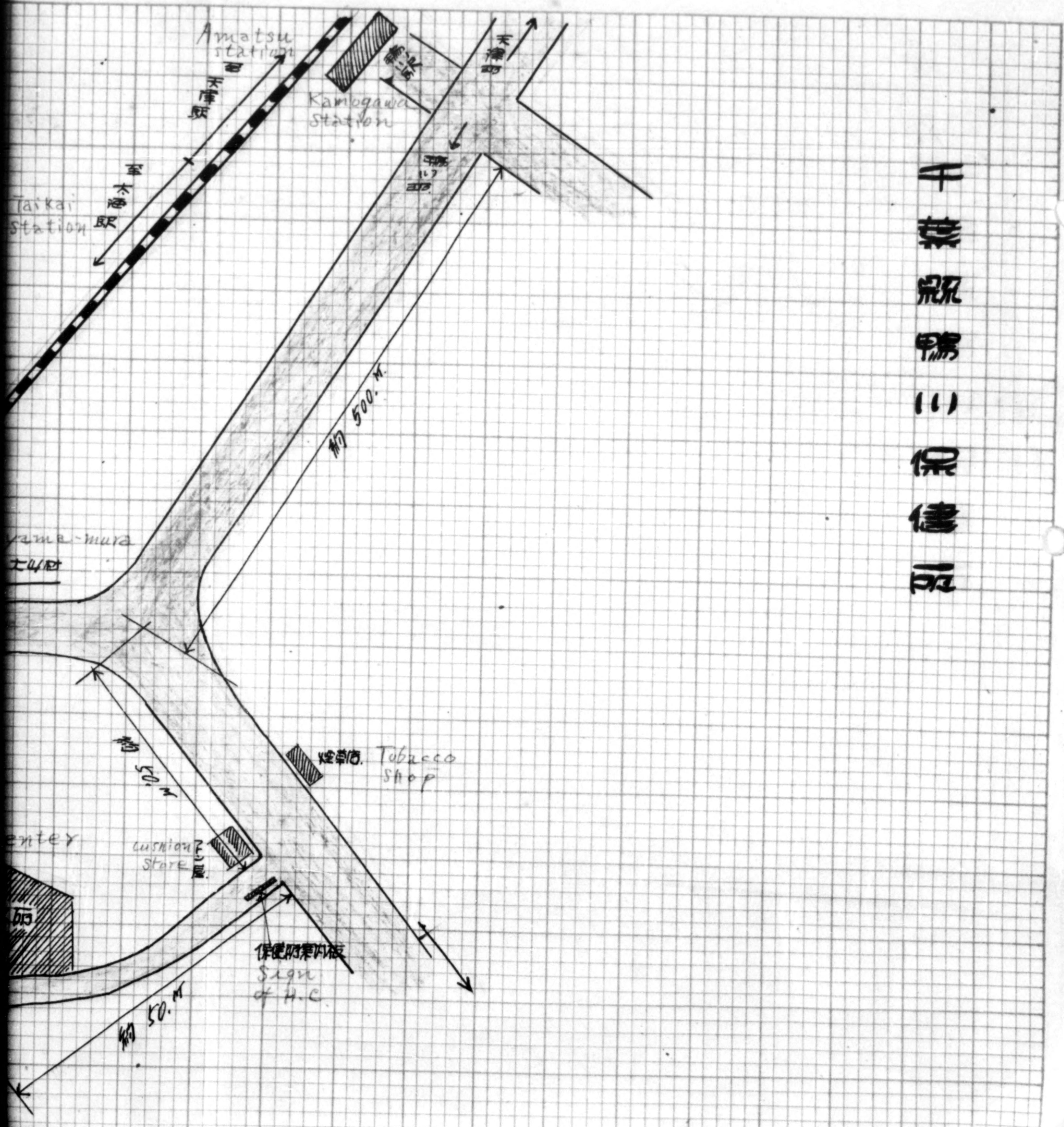
館山保健所



Kamogawa He



Kamogawa Health Center



千
葉
縣
鴨
川
保
健
所

*File under
Chiba*

V. D Clinic Schedule in Chiba Prefecture

Names of health centers	Days of a week	Time	Remarks
Chuo Health Center	Tues. Thurs. and Satur day	8:00 - 11:00 a.m.	
Ichikawa Health Center	Mon. Tues. Wed. Thurs. Friday	13:00-17:00	
Matsudo " "	Tues. Thurs. and Saturday	12:00-17:00	Saturdays-9:00-12:00
Noda " "	Tues. Thurs. and Saturday	10:00-12:00	
Sakura " "	Wed. and Saturday	13:00-17:00	
Sahara " "	Mon. Wed. and Friday	8:30-12:00	
Choshi " "	Mon. Wed. and Friday	8:30-11:00	
Yokaichiba " "	Mon. Wed. and Friday	8:30-17:00	
Yamatake " "	Mon. Wed. and Friday	9:00-12:00	
Mobara " "	Mon. Wed. and Friday	8:30-17:00	
Katsuura " "	Mon. Wed. and Friday	13:00-15:00	
Kamogawa " "	First, 11th and 21st every month	9:00-12:00	
Tateyama " "	Mon. Wed. and Friday	13:00-17:00	If it is Sunday, the next day.
Kisarazu " "	Mon. Wed. and Friday	13:00-17:00	
Goi " "	Mon. Wed. and Friday	13:00-16:00	

V.
D.
○ 診療日

保健所名	診療日	診療時刻	備考
中央	火、木、土、曜日	8時より11時まで	
市川	月、火、水、木、金	13時より17時まで	
松戸	火、木、土	12時より17時まで	土曜のみ9時より12時まで
野田	火、木、土	10時より12時まで	
佐倉	水、土	13時より17時まで	
佐原	月、水、金	8時 ^{30分} より12時まで	
銚子	月、水、金	8時 ^{30分} より11時まで	
八日市場	月、水、金	8時 ^{30分} より17時まで	
山武	月、水、金	9時より12時まで	
茂原	月、水、金	8時 ^{30分} より17時まで	
勝浦	月、水、金	13時より15時まで	
鳴川	毎月1日 11日 21日	9時より12時まで	診療日加日曜の日は翌日
館山	月、水、金 曜日	13時より17時まで	
木更津	月、水、金	13時より17時まで	
五井	月、水、金	13時より16時まで	
計			

(千葉県衛生部醫務課)

List of Health Centers in Chiba Prefecture

Name	Address	Covering towns and villages
Chuo Health Center	1,128 Noborito-cho Chiba-city (Chiba 800)	Chiba-city, Ikuhama-cho, Shiina-mura Yoda, Usui, Sarashina, Koushibashi, Makuhari-cho, Tsudanuma-cho, Ninomiya-cho, Ohwada-cho, Mutsumi-mura, & Toyotomi-mura.
Ichikawa " "	20-2, Mama, Ichikawa-shi. (Ichikawa 2853)	Ichikawa-shi, Funabashi-shi, Urayasu-cho, Minamigyotoku-cho, Gyotoku-cho, Kamagaya-mura, Taihaku-mura.
Matsudo " "	105 Minamihanajima Matsudo-shi. (Matsudo 340)	Matsudo-shi, Tsuchi-mura, Kashiwa-cho, Kogane-machi, Nagareyama-machi, Yagimachi, Tanaka-mura, Fusa-machi, Kohokumura, Abiko-machi, Fuse-mura, Kazahaya-mura, Tega-mura.
Noda " "	767 Noda-machi, Higashikatsushikagun (noda 183)	Shinkawa-mura, Umezato-mura, Fukudamura, Noda-machi, Asahi-mura, Shichifuku-mura, Kawama-mura, Komagase-mura, Nikawa-mura, Sekiyado-machi.
Sakura " "	27 Miyakoji, Sakuramachi, Inba-gun (Sakura 133)	Inba-gun Kawakami-mura, Iyatomi-mura, Asahi-mura, Chiyoda-machi, Shizu-mura, Aso-mura, Usui-machi, Sakura-machi, Nezato-mura, Wada-mura, Sasai-machi, Yachimata-machi, Tomizato-mura, Kimitsumura, Rikugo-mura, Munakata-mura, Funaho-mura, Shiroi-mura, Ohmori-machi, Eiji-mura, Kinoshita-machi, Motonomura, Fukama-mura, Anjiki-machi, Toyozumi-mura, Kuzumi-mura, Hassho-mura, Nakazato-mura, Narita-machi, Toyama-mura.
Sahara " "	1-2127, Konagushi-Kissaki, Saharamachi, Katori-gun (Sahara 384)	Namekawa-machi, Komikado-mura, Takaokamura, Kanzaki-machi, Yonezawa-mura, Mizuho-mura, Niijima-mura, Sahara-machi Higashiohdo-mura, Ohsuga-mura, Shoeimura, Kasai-mura, Katori-machi, Tsunomiya-mura, Ohkura-mura, Toyoura-mura, Komikawa-machi, Kanzato-mura, Yattsumura, Moriyama-mura, Moriyama-mura, Yoshibumi-mura, Fuma-machi, Kuriminato-machi, Kuga-mura, Chuwa-mura, Banzai-mura, Kamiyo-mura, Sasakawa-machi, Tachibana-machi, Tojo-mura, Toyozato-mura.

Name	Address	Covering towns and villages
Choshi Health Cent Centers	1276-2, Sakae-cho, Choshi-city (Choshi 206)	Choshi-city, Funaki-mura, Shiishiba- mura, Tsurumaki-mura, Takizato-mura, Ohmei-mura, Asahi-machi, Tomiura-mura, Yazashi-mura, Mikawa-mura, Iioka-machi, Toyooka-mura.
Yokaichiba "	" 272 b, Yokaichiba- machi, Sosa-gun (Yokaichiba 238)	Hiyoshi-mura, Yoshida-mura, Iidaka- mura, Toyokazu-mura, Kyowa-mura, Toyo- hata-mura, Heiwa-mura, Shunkai-mura, Yokaichiba-machi, Sosa-mura, Toyosaka- mura, Nanjo-mura, Toyo-mura, Shirahama- mura, Sakae-mura, Suga-mura, Noda-mura, Tomooki-mura, Katori-gun Yamakura- mura, Tokiwa-mura, Tako-machi, Tojo- mura, Naka-mura, Kojo-mura,
Yamatake "	" 2354 Tama, Tokane- machi, Yamatake- gun (Tokane 309)	Yamatake-gun Tokane-machi, Kimihira- mura, Minato-mura, Okayama-mura, Yamato- mura, Shiki-machi, Mizuho-mura, Ohami- machi, Yamabe-mura, Masuho-mura, Fuku- oka-mura, Shirasato-machi, Toyoumi-machi, Katagai-machi, Shoki-mura, Toyonari-mura, Naruhama-mura, Seito-machi, Hyuga-mura, Ohtomi-mura, Nango-mura, Ryokkai-mura, Hasunuma-mura, Kamisakai-mura, Ohhira- mura, Matsuo-machi, Mitsuoka-mura, Toyooka-mura, Yokoshiba-machi, Ohfusa - mura, Nikawa-mura, Chiyoda-mura.
Mobara "	" 495 Koshi, Mobara- machi, Nagao-gun (Mobara 205)	Nagao-gun Higashinami-mura, Taito-mura, Ichinomiya-machi, Shiboku-mura, Ichi- matsu-mura, Yazumi-mura, Takane-mura, Togo-mura, Seki-mura, Shirogata-machi, Minamishirakame-mura, Toyooka-mura, Motona-machi, Niiji-mura, Ninomiyahongo- mura, Nagae-mura, Mobara-machi, Hiyoshi- mura, Minakami-mura, Nishi-mura, Higashi- mura, Tsurue-mura, Toyosaka-mura, Gogo- mura, Chonan-machi.
Katsuura "	" 1224, Shussui, Katsuura-machi, Izumi-gun (Katsuura 258)	Izumi-gun Ueno-mura, Okitsu-machi, Ka- tsuura-machi, Fusano-mura, Fusamoto- mura, Oikawa-mura, Nishibata-mura, Ohtaki-machi, Kamitaki-mura, Mizusawa- mura, Senmachi-mura, Furusawa-mura, Kuniyoshi-machi, Nakagawa-mura, Azuma- mura, Fuse-mura, Mijuku-machi, Naniwa- mura, Ohhara-machi, Tokai-mura, Choja- machi, Nakane-mura.

Name	Address	Covering towns and villages
Goi Health Center	1309 Goi-machi, Ichihara-gun (Goi 129)	Ichihara-gun Yahata-machi, Goi-machi, Chigusa-mura, Anezaki-machi, Tokai- mura, Unagami-mura, Kikuma-mura, Shittsu-mura, Shito-mura, Shisei-mura, Ichihara-mura, Yoro-mura, Toda-mura, Ushiku-machi, Uchida-mura, Tsurumai- machi, Takataki-mura, Tomiyama-mura, Heizo-mura, Satomi-mura, Shiratori- mura.
Kisarazu " "	1953 Shinan-machi, Kisarazu-city (Kisarazu 460)	Kimitsu-gun Kisarazu-city, Kaneta-mura, Showa-machi, Nagaura-mura, Nakazato- mura, Negata-mura, Hiraoka-mura, Makita- mura, Kohitsu-mura, Kururi-machi, Ma- tsuoka-mura, Kameyama-mura, Nakagawa- mura, Tomioka-mura, Kamatari-mura, Ki- tsu-machi, Nakamura, Koito-mura, Akimo- to-mura, Mishima-mura, Shunan-mura, Sadamoto-mura, Iino-mura, Aobori-machi, Tomizu-machi, Ohnuki-machi, Sanuki-machi, Minato-machi, Tamaki-mura, Sekitoyo-mura, Tenjinyama-mura, Takeoka-mura, Kanaya- mura,
Tateyama " "	61 Nagasuga, Tate- yama-city (Tateyama 180)	Tateyama-city, Awa-gun Nishimisaki- mura, Kanbe-mura, Tomizaki-mura, Nagao- mura, Toyofusa-mura, Tateno-mura, Koko- noe-mura, Inato-mura, Yatsuka-mura, Tomiura-machi, Iwai-machi, Katsuyama- machi, Hota-machi, Sakuma-mura, Heigun- mura, Takita-mura, Kokufu-mura, Shira- hama-machi, Nanaura-mura, Chikura-machi, Kenda-mura, Senzai-mura, Toyota-mura, maru-mura, Kitamihara-mura, Minami- mihara-mura, Wada-machi,
Kamogawa " "	2-715 Yokonagishi, Tai Kamogawa-machi, Awa-gun (Kamogawa 160)	Awa-gun Emi-machi, Taikai-mura, Soro- mura, Ohyama-mura, Yoshio-mura, Suki- mura, Tahara-mura, Kamogawa-machi, Saijo-mura, Tojo-mura, Tenshin-machi, Kominato-machi.

千葉縣保健所一覽表

千葉縣衛生部醫務課

(昭和二十四年九月一日現在)

保健所名	所在地	管轄市町村名
1201 中央保健所 (電話千葉八〇〇番)	千葉市登戸町一、一二八 V.D.相澤日	千葉市、 (千葉郡) 生濱町、椎名村、譽田村、白井村、更科村、轅橋村、幕張町、津田沼町、二宮町、大和田町、睦村、豊富村
1202 市川保健所 (電話市川二八五三番)	市川市眞間二ノ二〇 V.D.相澤日	市川市、船橋市、 (東葛飾郡) 浦安町、南行徳町、行徳町、鎌ヶ谷村、大柏村
1203 松戸保健所 (電話松戸三四〇番)	松戸市南花島一〇五 V.D.相澤日	松戸市、 (東葛飾郡) 土村、柏町、小金町、流山町、八木村、田中村、布佐町、湖北村、我孫子町、富勢村、風早村、手賀村
1204 野田保健所 (電話野田一八三番)	東葛飾郡野田町七六七 V.D.相澤日	(東葛飾郡) 新川村、梅郷村、福田村、野田町、旭村、七福村、川間村、木間ヶ瀬村、二川村、關宿町、
1205 佐倉保健所 (電話佐倉一三三番)	印旛郡佐倉町宮小路二七 V.D.相澤日	(印旛郡) 川上村、彌富村、旭村、千代田町、志津村、阿蘇村、白井町、佐倉町、根郷村、和田村、酒々井町、八街町、富里村、公津村、六合村、宗像村、船穂村、白井村、大森町、永治村、木下町、本埜村、布鎌村、安食町、豊住村、久住村、八生村、中郷村、成田町、遠山村、
1206 佐原保健所 (電話佐原三八四番)	香取郡佐原町佐原 五五五 三二七 V.D.相澤日	(香取郡) 滑河町、小御門村、高岡村、神崎町、米澤村、瑞穂村、新島村、佐原町、東大戸村、大須賀村、昭榮村、香西村、香取町、津宮村、大倉村、豊浦村、小見川町、神里村、八都村、森山村、良文村、府馬町、栗源町、久賀村、中和村、萬才村、神代村、笹川町、橋村、東城村、豊里村、
1207 銚子保健所 (電話銚子二〇六番)	銚子市榮町二の一二七六 V.D.相澤日	銚子市、 (海上郡) 船木村、椎柴村、鶴巻村、瀧郷村、嚶鳴村、旭町、富浦村、矢指村、三川村、飯岡町、豊岡村、
1208 八日市場保健所 (電話八日市場二三八番)	匝瑳郡八日市場町 二七二 V.D.相澤日	(匝瑳郡) 日吉村、吉田村、飯高村、豊和村、共和村、豊畑村、平和村、椿海村、八日市場町、匝瑳村、豊富村、南條村、東陽村、白濱村、榮村、須賀村、野田村、共興村、(香取郡) 山倉村、常磐村、多古町、東條村、中村、古城村、
1209 東城保健所 (電話東金三〇九番)	山武郡東金町東金 二三五 V.D.相澤日	(山武郡) 東金町、公平村、源村、丘山村、大和村、土氣町、瑞穂村、大網町、山邊村、増穂村、福岡村、白里町、豊海町、片貝町、正氣村、豊成村、鳴濱村、成東町、日向村、大富村、南郷村、緑海村、蓮沼村、上塚村、大平村、松尾町、睦岡村、豊岡村、横芝町、大總村、二川村、千代田村、

1215	1214	1213	1212	1211	1210	1209	1208	1207	1206	1205	1204
鳴川保健所 (電話鳴川一六〇番)	館山保健所 (電話館山一八〇番)	木更津保健所 (電話木更津四六〇番)	五井保健所 (電話五井一二九番)	勝浦保健所 (電話勝浦二五八番)	茂原保健所 (電話茂原二〇五番)	東鐵保健所 (電話東金三〇九番)	八日市場保健所 (電話八日市場二三八番)	銚子保健所 (電話銚子二〇六番)	佐原保健所 (電話佐原三八四番)	佐倉保健所 (電話佐倉一三三番)	野田保健所 (電話野田一八三番)
V.D. 相模 安房郡鴨用町横濱 七一五〇二	V.D. 相模 館山市長須賀六一	V.D. 相模 木更津市南町一九五三	V.D. 相模 市原郡五井町一三〇九	V.D. 相模 夷隅郡勝浦町出水 一二二四	V.D. 相模 長生郡茂原町高師三九五	V.D. 相模 山武郡東金町東金 二三五〇	V.D. 相模 匝瑳郡八日市場町 口ノ二七二	V.D. 相模 銚子市榮町二の一二七六	V.D. 相模 香取郡佐原町佐原 三三五五 三三三二	V.D. 相模 印旛郡佐倉町宮小路二七	V.D. 相模 木更津郡野田町野田
(安房郡) 江見町、大海村、曾呂村、大山村、吉尾村、主基村、田原村、鴨川町、西條村、東條村、天津町、小湊町、	(安房郡) 館山市、西御村、神戶村、富崎村、長尾村、豊房村、館野村、九重村、稻都村、八束村、富浦町、岩井町、勝山町、保田町、佐久間村、平群村、瀧田村、國府村、白濱町、七浦村、千倉町、健田村、千才村、豊田村、丸村、北三原村、南三原村、和田町、	(君津郡) 木更津市、金田村、昭和町、長浦村、中郷村、根形村、平岡村、馬來田村、小櫃村、久留里町、松丘村、龜山村、中川村、富岡村、鎌足村、君津町、中村、小糸村、秋元村、三島村、周南村、貞元村、飯野村、青堀町、富津町、大貫町、佐貫町、湊町、環村、關豊村、天神山村、竹岡村、金谷村、	(市原郡) 八幡町、五井町、千種村、姉崎町、東海村、海上村、菊間村、湯津村、市東村、市西村、市原村、養老村、戸田村、牛久町、内田村、鶴舞町、高瀧村、富山村、平三村、里見村、白鳥村、	(夷隅郡) 上野村、興津町、勝浦町、總野村、總元村、老川村、西畑村、大多喜町、上瀧村、瑞澤村、千町村、古澤村、國吉町、中川村、東村、布施村、御宿町、浪花村、大原町、東海村、長者町、中根村、	(長生郡) 東浪見村、太東村、一宮町、土陸村、松村、八横村、高根村、東郷村、關村、白濁町、南白亀村、豊岡村、本納町、新治村、豊田村、二宮本郷村、長柄村、茂原町、日吉村、水上村、西村、東村、鶴枝村、豊榮村、五郷村、廳南町、	(山武郡) 東金町、公平村、源村、丘山村、大和村、土氣町、瑞穂村、大網町、山邊村、増穂村、福岡村、白里町、豊海町、片貝町、正氣村、豊成村、鳴濱村、成東町、日向村、大富村、南郷村、綠海村、蓮沼村、上塚村、大平村、松尾町、陸岡村、豊岡村、横芝町、大總村、二川村、千代田村、	(匝瑳郡) 日吉村、吉田村、飯高村、豊和村、共和村、豊畑村、平和村、椿海村、八日市場町、匝瑳村、南條村、東陽村、白濱村、榮村、須賀村、野田村、共興村、(香取郡) 山倉村、常磐村、多古町、東條村、中村、古城村、	(海上郡) 船木村、椎柴村、鶴巻村、瀧郷村、嚶鳴村、旭町、富浦村、矢指村、三川村、飯岡町、豊岡村、	(香取郡) 滑河町、小御門村、高岡村、神崎町、米澤村、瑞穂村、新島村、佐原町、東大戸村、大須賀村、昭榮村、香西村、香取町、津宮村、大倉村、豊浦村、小見川町、神里村、八都村、森山村、良文村、府馬町、栗源町、久賀村、中和村、萬才村、神代村、笹川町、橋村、東城村、豊里村、	(印旛郡) 川上村、彌富村、旭村、千代田町、志津村、阿蘇村、白井町、佐倉町、根郷村、和田村、酒々井町、八街町、富里村、公津村、六合村、宗像村、船穂村、白井村、大森町、永治村、木下町、本楚村、布録村、安食町、豊住村、久住村、八生村、中郷村、成田町、遠山村、	

15 maps from Chiba
to artist on 10 July 50.

File under
Maps -
Chiba Pref.

I have our
Artist reproduced these maps
showing locations of various
health centers in Chiba Prefecture.
These will be used to assist
various visit organizations
in locating these health centers
in connection with V. D. Contact
Tracing.

M. Hensel.

OK
J

File under
Maps -
Chiba Pref.

Sgt. Kemp;

Is it okay if I have our
artist reproduce these maps
showing locations of various
health centers in Chiba Prefecture?
These will be used to assist
various unit organizations
in locating these health centers
in connection with V. D. Contact
Tracing.

M. Hensel.

OK

KLO No. 916

23 May 1950

TO : Chief, Kanto Civil Affairs Region
(Att'n: Chief, Public Health Section)

FROM : Kanto Liaison & Coordination Office

SUBJECT : Presentation of the Map indicating the location
of each Public Health Center, etc.

Submitted herewith is the report on the above subject received from Chiba Prefecture which was requested by Chief of Public Health Section, KCAR.

KANTO
Liaison & Coordination Office

Katsushiro Narita Director

(H. Shiojiri, officer in charge)

Kanto Liaison & Coordination Office
Japanese Government

KLO No. 916

23 May 1950

TO : Chief, Kanto Civil Affairs Region
(Att'n: Chief, Public Health Section)

FROM : Kanto Liaison & Coordination Office

SUBJECT : Presentation of the Map indicating the location
of each Public Health Center, etc.

Submitted herewith is the report on the above subject
received from Chiba Prefecture which was requested by Chief
of Public Health Section, KCAR.

KANTO
Liaison & Coordination Office



Katsushiro Narita

Katsushiro Narita Director

(H. Shiojiri, officer in charge)

LIAISON SECTION
CHIBA PREFECTURAL GOVERNMENT

May 20, 1950

TO : Chief, Kanto Civil Affairs Region.
ATTN: Chief, Public Health Section.
THRU: Kanto Liaison & Coordination Office,
Japanese Foreign Ministry.
SUBJ: Presentation of the map indicating the
location of each Public Health Center, etc.
FROM: Chief, Public Health Dept., Chiba Pref.

In accordance with the directive given on occasion of the meeting concerning the counter-measure for V.D. at the Headquarters of K. C. A. R. on May 4, I hereby send the following to you as per enclosed.

1. The table of public health centers in the Prefecture.
2. The health centers' examination day for V. D.
3. The map indicating the location of each public health center.

For: Chief, Public Health Dept.

Submitted by:

For: Isamu Takazawa
Chief, Liaison Sect.,
Chiba Pref. Government.

Hitoshi Hashimoto

