




Polska Powiatowa

Bonvol

„Wzlot”, Chorzów 2022



Dlaczego ten projekt?

- wszystkie miejscowości są encyklopedyczne
- botowanie z wykorzystaniem oficjalnych zestawień
- ciekawość czytelnika
- podobne inicjatywy:
 - francuskie miejscowości (Tsca.bot 2005/2006)
 - nepalskie wioski
 - ...

Definicja problemu

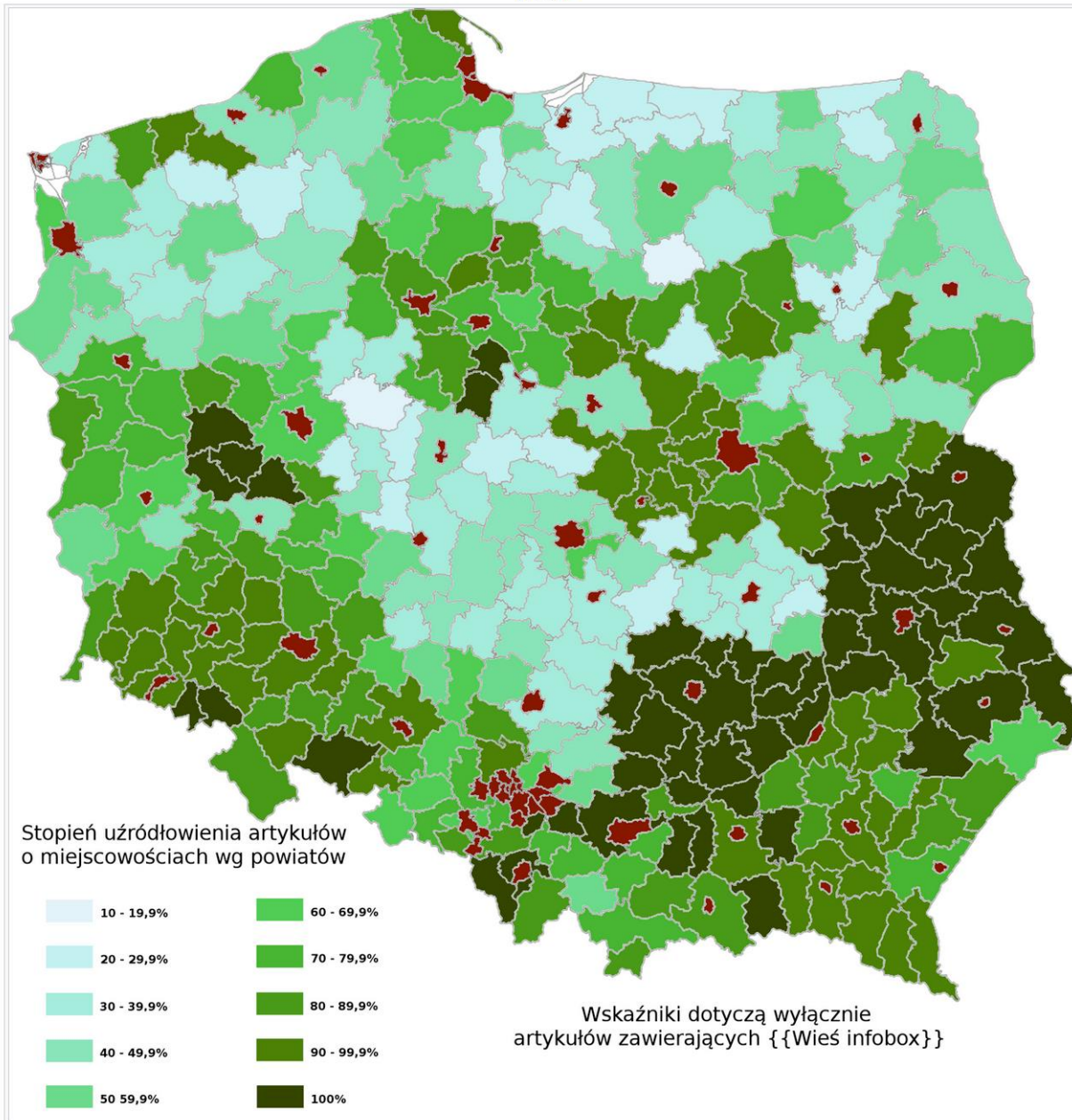
- Mnóstwo artykułów zatrzymało się na etapie zakładania ich półautomatycznie
 - brak źródeł! - powiat ciechanowski < 30%!
- Kolejne masowe akcje tylko nieznacznie poprawiły sytuację
 - Podlinkowywanie do „Polski w Liczbach”?
 - Linki do Wirtualnego Sztetla
 - Linki do Słownika Geograficznego Królestwa Polskiego

Inicjatywa projektu

- Sławek Borewicz
- „hasła o wsiach bez źródeł”
- https://pl.wikipedia.org/wiki/Wikipedysta:S%C5%82awek_Borewicz/has%C5%82a_o_wsiach_bez%C5%BAr%C3%B3de%C5%82

Stopień uźródłowienia

(1/5) ▶



Zliczane 1-4 września 2017



Zasady

- Status artykułu oparty na uproszczonych kryteriach
- Rodzaj uźródłowienia
 - Pożądane: przypisy bibliograficzne
- Jeden z wymiarów: „gęstość uźródłowienia”

Statystyki z 2019

https://pl.wikipedia.org/wiki/Wikipedysta:Stawek_Borewicz/hasła_o_wsiach_bez_źródeł

Województwo małopolskie

Liczba haseł o "wsiach" – liczba haseł z podkategorii *Gminy w województwie XXX* z szablonem `{{wieś infobox}}`. Zliczane 20 kwietnia 2019. Linki w drugiej kolumnie kierują do narzędzia PetScan, w kolejnych do sekcji podstron z tabelami zawierającymi linki do haseł o miejscowościach uszeregowanych według rozmiarów.

Województwo	Liczba haseł o "wsiach"	Z szablonem <code>{{Przypisy}}</code>	Bez szablonu <code>{{Przypisy}}</code> , ale z sekcją bibliografia	Niemające ani szablonu <code>{{Przypisy}}</code> ani bibliografii
wielkopolskie	6104	3726 (61%)	391 (6,4%)	1987 (32,6%)
kujawsko-pomorskie	3872	3181 (82,2%)	261 (6,7%)	430 (11,1%)
łódzkie	5435	2700 (49,7%)	417 (7,7%)	2318 (42,6%)
świętokrzyskie	4027	4027 (100%)	0	0
małopolskie	3112	3110 (100%)	1 (0%)	1 (0%)
mazowieckie	9333	9331 (100%)	0	2 (0%)
podkarpackie	2266	2262 (99,9%)	1 (0%)	3 (0,1%)
lubelskie	4758	4758 (100%)	0	0
podlaskie	4051	2398 (59,2%)	167 (4,1%)	1486 (36,7%)
warmińsko-mazurskie	4314	2242 (52%)	798 (18,5%)	1274 (29,5%)
pomorskie	3710	2464 (66,4%)	145 (3,9%)	1101 (29,7%)
zachodniopomorskie	3387	1875 (55,4%)	184 (5,4%)	1328 (39,2%)
lubuskie	1498	1069 (71,4%)	72 (4,8%)	357 (23,8%)
dolnośląskie	2936	2755 (93,8%)	102 (3,5%)	79 (2,7%)
opolskie	1498	1253 (83,6%)	33 (2,2%)	212 (14,2%)
śląskie	1613	1180 (73,2%)	129 (8%)	304 (18,8%)
SUMA	61 914	48 331 (78,1%)	2701 (4,4%)	10 882 (17,6%)

Cele projektu

- Polepszenie uźródłowienia istniejących treści dotyczących miejscowości
- Weryfikacja treści
- Rozbudowa artykułów (content!)

Środki

- Wprowadzenie elementu grywalizacji (*gamification*)
- Regularne aktualizacje statystyk
- Aktywny organizator!
- Brak formalnych wymagań
 - Częściowa poprawa liczyła się od początku
 - W pełni uźródłowione, nawet niewielkie edycje poprawiały statystyki

Stan obecny

- https://pl.wikipedia.org/wiki/Wikipedysta:S%C5%82awek_Borewicz/has%C5%82a_o_wsiach_bez%C5%BAr%C3%B3de%C5%82
 - Śląsk
 - wybrane powiaty
 - Mazowsze

Jak?

- Niezbędnik ze źródłami



63

```
64* <ref name = "DzU29/2013">{{cytuj pismo | tytuł = Rozporządzenie Ministra Administracji i  
Cyfryzacji z dnia 13 grudnia 2012 r. w sprawie wykazu urzędowych nazw miejscowości i ich części |  
czasopismo = [http://dziennikustaw.gov.pl/DU/2013/200/2 Dziennik Ustaw] | wydawca = Ministerstwo  
Administracji i Cyfryzacji |oznaczenie = nr 29, poz. 200, s. 81 | data = 13 lutego 2013 | url =  
http://dziennikustaw.gov.pl/du/2013/200/D2013000020001.pdf | data dostępu = 22 lutego 2014}}</ref>
```

```
65<ref name="poczta">{{cytuj stronę | url =  
http://www.poczta-polska.pl/hermes/uploads/2013/02/spispna.pdf?84cd58 | tytuł = Oficjalny Spis  
Pocztowych Numerów Adresowych | opublikowany = Poczta Polska S.A. | data = styczeń 2013 | strony =  
wg wyboru | data dostępu = 2014-02-11}}</ref>
```

```
66}}
```

```
67* <ref name="Anders1974s72">
```

```
68{{Cytuj książkę | imię=Paweł | nazwisko=Anders | autor link = Paweł Anders | tytuł = Nad Wełną i  
Małą Wełną | wydawca = Wydawnictwo Poznańskie | rok = 1974 | isbn = 83-210-0244-7 | strony =  
72}}</ref>
```

```
69* <ref name="Anders1981s73">
```

```
70{{Cytuj książkę | imię=Paweł | nazwisko=Anders | autor link = Paweł Anders | tytuł = Puszcza  
Zielonka | wydawca = Wydawnictwo Poznańskie | rok = 1981 | isbn = 83-210-0244-7 | strony =  
73-74}}</ref>
```

```
71* <ref name="Anders1985s28">
```

```
72{{Cytuj książkę | nazwisko = Anders | imię = Paweł | autor link = Paweł Anders | tytuł = Nowy  
Tomyśl i okolice | wydawca = Centralny Ośrodek Informacji Turystycznej | miejsce = Oddział Poznań |  
rok = 1985 | język = pl | strony = 28}}</ref>
```

```
73* <ref name="Anders1989s29">
```

```
74{{Cytuj książkę | imię = Paweł | nazwisko = Anders | autor link = Paweł Anders | tytuł = 700-lecie  
m. Buk. XXXVIII Ogólnopolski Rajd Przyjaźni Polsko-Radzieckiej | wydawca = Centralny Ośrodek  
Informacji Turystycznej. Oddział w Poznaniu | miejsce = Poznań | rok = 1989 | strony = 29}}</ref>
```

```
75* <ref name="Anders1989JWZs86">
```

```
76{{Cytuj książkę | nazwisko = Anders | imię = Paweł | autor link = Paweł Anders | tytuł = Jeziora  
Wolsztyńsko-Zbąszyńskie | wydawca = Wydawnictwo PTTK „Kraj” | miejsce = Warszawa | rok = 1989 |  
isbn = 83-7005-113-8 | język = pl | strony = 86}}</ref>
```

```
77* <ref name="Anders1985s106">
```

Jak?

- Niezbędnik ze źródłami
- Liczne źródła dostępne online
- Spora biblioteczna krajoznawcza
- Monografie

Konkrety

- Przed i po rozbudowie
 - https://pl.wikipedia.org/wiki/Ceradz_Dolny
- Nie zamieniać złych informacji, o ile są uźródłowione
 - Raczej podawać rozbieżności
- „Opłaca się” opracowywać grupami

Dostępne online

- [Słownik Geograficzny Królestwa Polskiego](#)
- [Bank Danych Lokalnych](#), zestawienia GUS
- [Rejestr zabytków NID](#)
- Zabytek.pl – opisy z oddziałów terenowych
- Zbiorcze „kroniki” (np. [Opisanie historyczno-statystyczne Wielkiego Księstwa Poznańskiego](#))
- Urzędowy wykaz nazw miejscowości ([Dz. U. 29/2013](#))
- Strony urzędów gmin i ich BIP
 - Plany rozwoju gminy czy miejscowości
- Polona i Wikiźródła
- ...

Inne


- mapy topograficzne
 - Położenie, transport, szlaki
- **dobrej** jakości przewodniki
- monografie

Ostrzeżenia


- wpisy wtórne
 - Polskawliczbach.pl
- strony „miłośników”
- linki do social media
 - Położenie, transport, szlaki
- **dobrej** jakości przewodniki
- monografie
- nie bać się szablonu „potrzebne źródło”!

Problematyczne miejsca

- oświata
- administracja
- handel
- przedsiębiorstwa, przemysł...



Dziękuję i zachęcam do
współpracy!





This work is licensed under
a Creative Commons Attribution-ShareAlike 3.0 Unported License.
It makes use of the works of
Kelly Loves Whales and Nick Merritt.