

14.6=

213

天氣圖

大正六年六月

0 1 2 3 4 5 6 7 8 9 10 11 12 13 14 15 16 17 18 19 20 21 22 23 24 25

始





大正十一年六月分



大正  
11.6.20  
製本



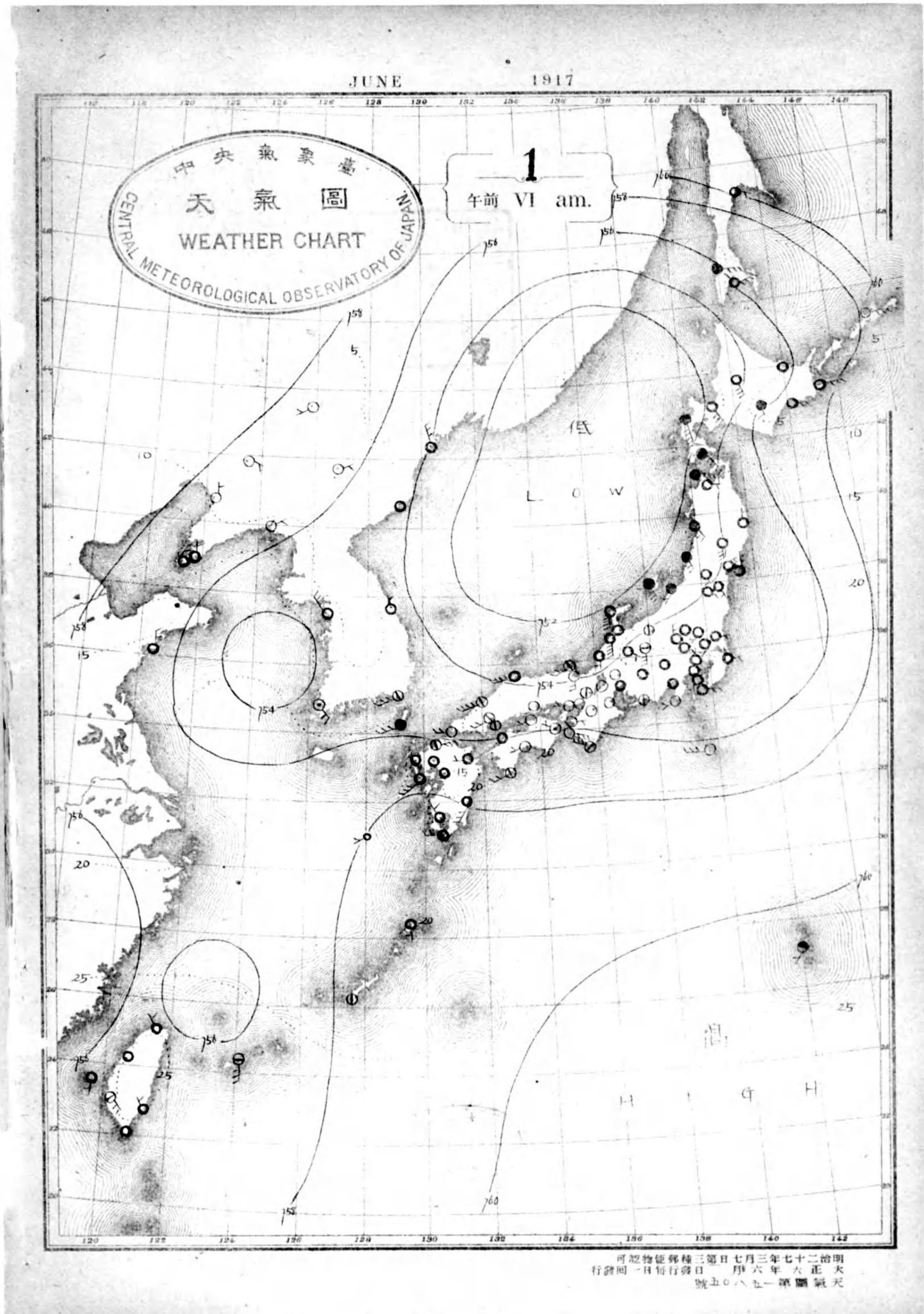
大正六年六月										氣象略表									
地名	氣溫			平均氣壓	最多風向	降水量		日照時數	日照時%	地名	氣溫			平均氣壓	最多風向	降水量		日照時數	日照時%
	平均	最高	最低			總量	日數				平均	最高	最低			總量	日數		
恒春	27.4	31.2	24.2	56.3	WSW	405	17	84	57	前橋	19.5	24.0	15.5	57.0	SSW	193	19	80	35
東京	27.2	31.5	23.4	56.5	SW	115	15	83	56	足尾	16.5	21.5	11.4	57.6	SE	171	17	89	25
沼津	27.2	31.8	23.7	56.4	SE	288	26	82	59	宇都宮	19.2	24.0	15.1	57.1	S	194	17	89	35
靜岡	27.2	30.0	24.8	56.3	S	98	12	90	53	福島	18.7	23.8	14.3	56.6	NE	123	13	78	32
濱中	26.9	32.4	22.8	56.3	S	246	14	83	58	郡山	19.7	24.4	15.9	57.4	N	187	21	82	37
臺北	27.3	32.3	23.3	55.7	SE	293	14	80	45	敦賀	19.8	24.8	16.6	57.1	S	148	21	81	30
石垣島	27.8	39.5	24.0	56.5	S	277	21	84	62	福井	19.9	24.8	15.8	57.1	SW	236	17	83	32
那霸	27.0	30.8	23.9	57.7	SSW	285	18	75	49	金澤	19.1	23.3	15.4	57.1	NE	142	19	81	31
鹿兒島	25.6	29.1	22.5	57.0	S	184	17	81	38	伏木	18.5	22.2	15.6	57.3	SW	127	16	83	31
	22.7	26.3	19.4	56.9	NE	686	22	85	32	新潟	18.0	22.0	14.8	57.1	SW	163	14	83	31
宮崎	22.6	26.2	19.1	57.0	WSW	418	23	84	33	相川	17.2	20.7	14.5	56.9	E	180	17	86	33
熊本	22.5	27.1	18.8	56.5	S	336	19	89	19	山形	18.3	23.7	13.5	56.9	SSW	124	15	77	34
高知	21.5	25.6	18.3	56.9	SW	266	18	85	36	加茂	17.5	21.4	13.8	56.5	SE	218	16	82	34
德島	21.5	26.0	17.9	57.0	SE	158	20	84	13	秋田	16.9	21.0	13.4	56.0	SE	153	17	85	35
和歌山	21.4	25.9	17.3	56.9	W	203	16	83	39	水戸	18.2	22.8	14.6	57.3	ENE	140	20	84	31
神戶	21.8	23.7	18.5	56.8	W	288	18	87	43	金山	17.7	21.9	13.9	57.2	SE	143	14	80	31
大分	20.7	24.6	16.9	57.1	NE	283	19	84	31	石巻	16.5	20.4	13.5	57.3	S	131	13	90	39
山形	21.0	26.2	17.0	56.9	SW	196	20	82	34	水澤	17.2	22.3	12.8	57.1	S	190	16	89	38
多摩	21.0	24.9	17.7	56.7	WSW	174	18	79	44	宮古	15.8	21.0	12.1	56.9	S	52	14	83	42
廣島	21.0	25.5	17.2	57.2	SW	241	18	78	33	青森	16.3	21.2	12.2	56.5	NE	98	13	78	46
岡山	21.3	25.7	17.2	56.9	ESE	148	18	76	41	函館	14.3	18.8	10.0	56.7	SE	77	12	82	47
山口	21.1	26.1	17.4	57.0	N	147	18	75	44	青森	14.8	17.4	10.9	56.0	S	110	19	81	48
大阪	21.1	25.6	17.4	57.0	NE	186	18	77	43	札幌	14.8	20.4	9.5	55.9	SW	111	12	79	45
京都	20.8	26.6	15.7	57.1	NW	272	17	77	42	旭川	15.4	22.9	7.4	56.0	W	98	12	73	43
八木	21.4	27.2	16.7	57.0	SNW	184	16	80	35	帶廣	14.0	21.5	8.1	56.2	E	114	15	79	44
長崎	21.2	24.9	18.8	56.5	SW	220	19	87	22	網走	11.5	16.1	7.9	56.0	N	62	10	83	46
佐賀	21.8	25.7	18.3	55.9	SSW	337	21	86	24	新千	10.3	13.9	7.2	55.5	S	115	17	88	45
福岡	21.1	25.7	17.2	56.4	SE	314	20	84	30	根室	9.9	14.0	5.9	56.8	SSE	82	12	89	39
熊本	19.5	23.1	15.8	56.4	S	431	19	85	30	大泊	9.3	13.4	5.3	56.0	ENE	113	14	87	36
下關	20.1	24.3	17.4	56.5	E	292	20	85	23	函館	10.7	14.6	7.2	55.8	SE	74	15	82	34
濱田	20.0	24.4	16.7	56.6	ESE	173	16	79	43	青森	7.7	11.0	4.4	55.4	SSW	68	12	89	28
宮津	19.7	24.7	15.4	57.2	SW	190	21	82	25	釜山	19.1	22.6	15.9	56.5	SSE	171	12	75	43
津	21.0	25.1	17.2	57.2	W	250	18	79	43	木浦	20.3	24.4	17.0	56.0	S	186	17	81	35
岐阜	20.9	25.3	17.0	57.0	SSW	203	19	80	36	仁川	19.8	24.9	15.8	56.1	W	61	10	74	48
名古屋	21.2	25.8	17.1	57.1	NW	240	19	79	40	江陵	21.0	25.8	15.1	55.5	SW	19	8	64	65
濱松	21.0	24.5	17.6	57.0	W	225	18	81	39	元山	20.7	25.0	15.6	55.9	SW	25	10	66	61
濱津	20.8	25.0	17.3	56.9	E	279	17	81	41	城津	15.6	20.4	12.2	55.5	S	9	6	83	64
濱濱	20.0	23.7	17.0	57.1	SSW	182	17	81	37	城津	15.0	19.7	11.3	55.5	SSE	9	11	82	58
東京	19.6	23.5	16.2	57.1	S	177	17	82	35	中江	19.5	27.7	12.6	55.7	SW	72	13	69	47
熊谷	19.7	24.4	16.0	57.1	SE	169	20	83	30	鹿島	19.4	24.3	15.3	55.8	SE	48	10	80	10
熊谷	17.6	20.5	15.0	57.1	NE	127	13	89	30	大連	21.0	25.7	17.0	55.2	SSW	27	3	69	69
八丈島	21.4	23.7	19.4	57.5	SSE	303	16	88	27	旅順	19.8	25.5	15.6	55.0	SSE	16	5	71	62
父島	25.7	28.9	23.0	60.0	WSW	135	13	86	48	營口	22.4	27.8	16.6	54.2	SSW	29	8	62	76
真波山	15.2	18.3	12.8	57.6	SSW	148	19	90	29	奉天	24.2	31.7	17.1	53.5	S	20	7	54	65
高山	18.3	24.1	13.4	57.3	S	233	20	79	34	長春	23.2	30.8	15.5	52.2	SW	37	10	52	71
飯田	19.5	25.5	14.8	57.0	SW	240	20	78	37										
松本	18.4	24.2	13.8	56.8	NW	186	16	78	38										
長野	18.7	25.3	14.1	56.7	NW	123	15	75	42										
甲府	21.2	26.9	16.8	56.3	SW	142	15	77	46										

明治三十七年三月七日  
第三種郵便物認可

大正六年七月五日  
天氣圖第一五八九號附錄

總行區代官町一番地  
發行所人

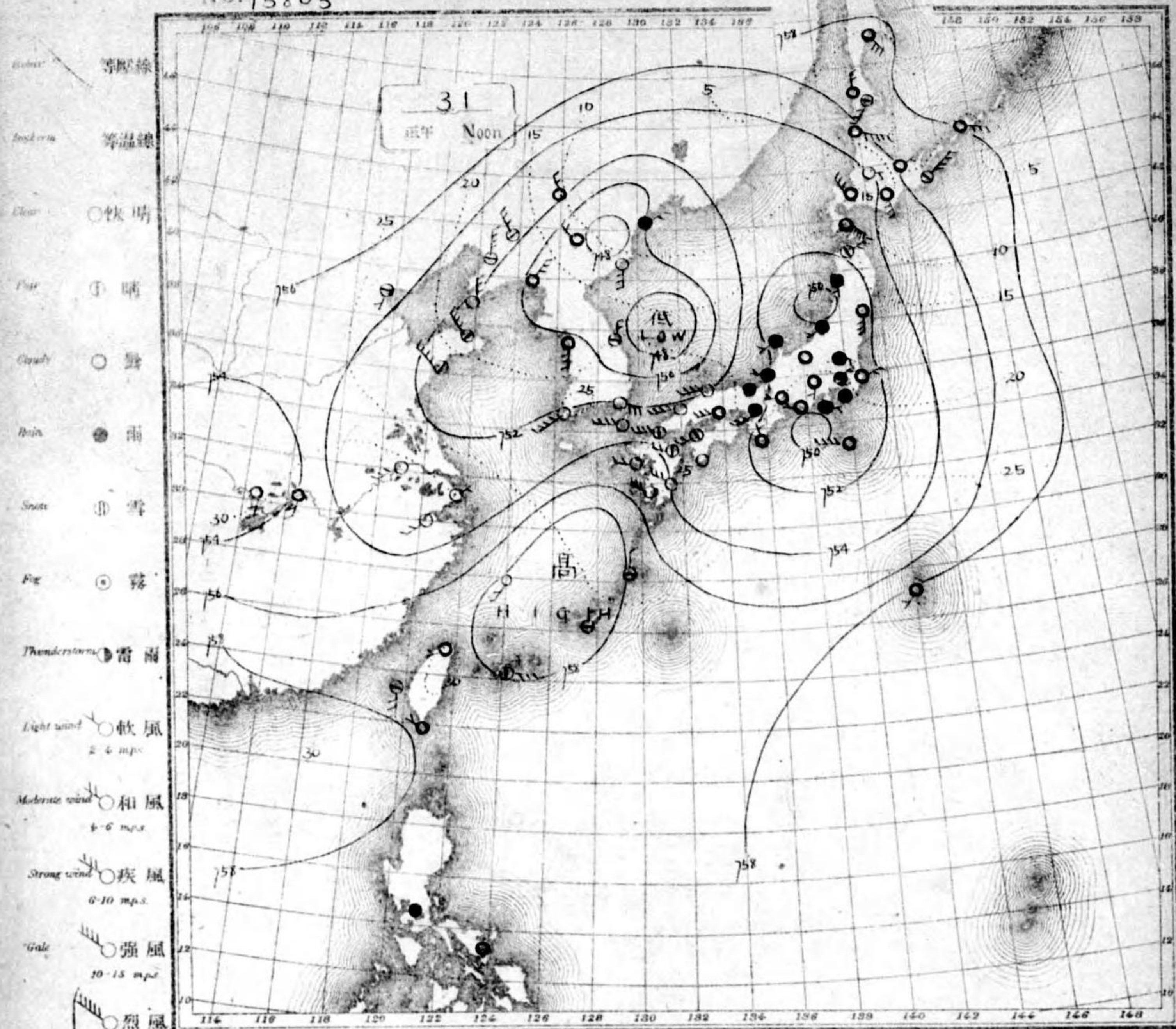
中央氣象臺



可認物從郵種三第日七月三年七十二始明  
行發回一日每行發日 曆六年六正大  
號五〇八九一第圖氣天

NO. 15705

大正六年六月



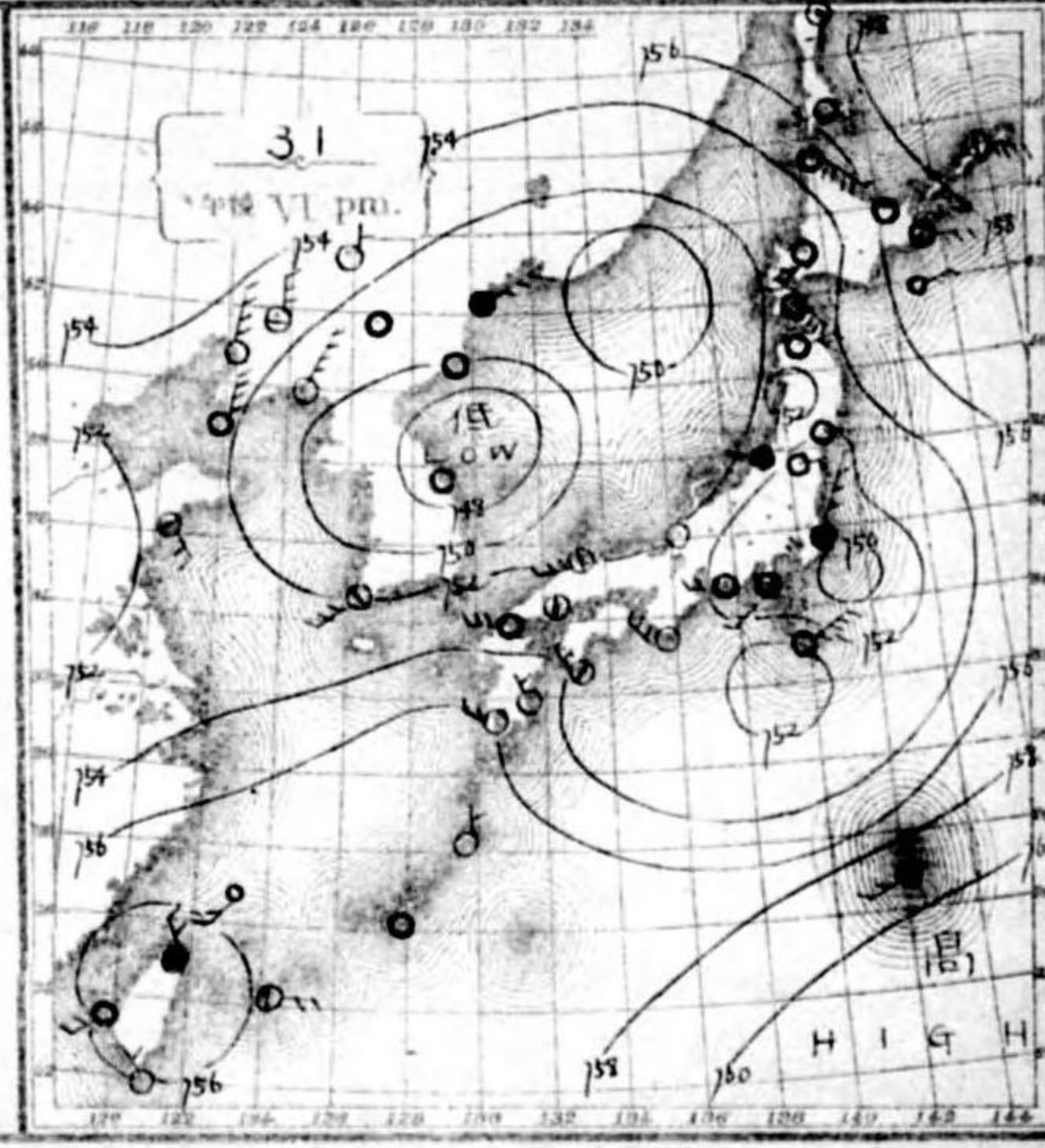
- Clear ○ 快晴
- Partly cloudy ○ 晴
- Cloudy ○ 曇
- Rain ● 雨
- Snow ❄ 雪
- Fog ☁ 霧
- Thunderstorm ⚡ 雷雨
- Light wind ○ 軟風 (2-4 m.p.s.)
- Moderate wind ○ 和風 (4-6 m.p.s.)
- Strong wind ○ 疾風 (6-10 m.p.s.)
- Gale ○ 強風 (10-15 m.p.s.)
- Storm ○ 烈風 (15-20 m.p.s.)
- Strong gale ○ 烈風 (20-25 m.p.s.)
- Storm ○ 烈風 (25-30 m.p.s.)
- Storm ○ 烈風 (30-35 m.p.s.)
- Hurricane ○ 颶風 (35-40 m.p.s.)
- Storm ○ 颶風 (40 m.p.s.)

**天氣概況**

低氣壓日本海中部在「北東」向「南」進行、而「南」氣壓亦不  
 宜原列島、南方海上、蒙古方面、在「北」向「南」進行、其「北」  
 部、被「北」氣壓、其「北」部、及「北」海道地方、風雨、多、然、  
 內、地、方、亦、有、雨、雨、雨、雨、雨、雨、雨、雨、雨、雨、雨、雨、  
 鮮、雨、雨、雨、雨、雨、雨、雨、雨、雨、雨、雨、雨、雨、雨、  
 天、候、不、良、傾、倒、琉、球、南、風、吹、晴、天、

**天氣豫報**

南、西、諸、島、南、東、風、風、風、風、風、風、風、風、風、風、風、風、  
 風、風、風、風、風、風、風、風、風、風、風、風、風、風、風、風、  
 部、南、西、風、南、東、風、南、西、風、南、東、風、南、西、風、南、東、風、  
 部、南、西、風、南、東、風、南、西、風、南、東、風、南、西、風、南、東、風、





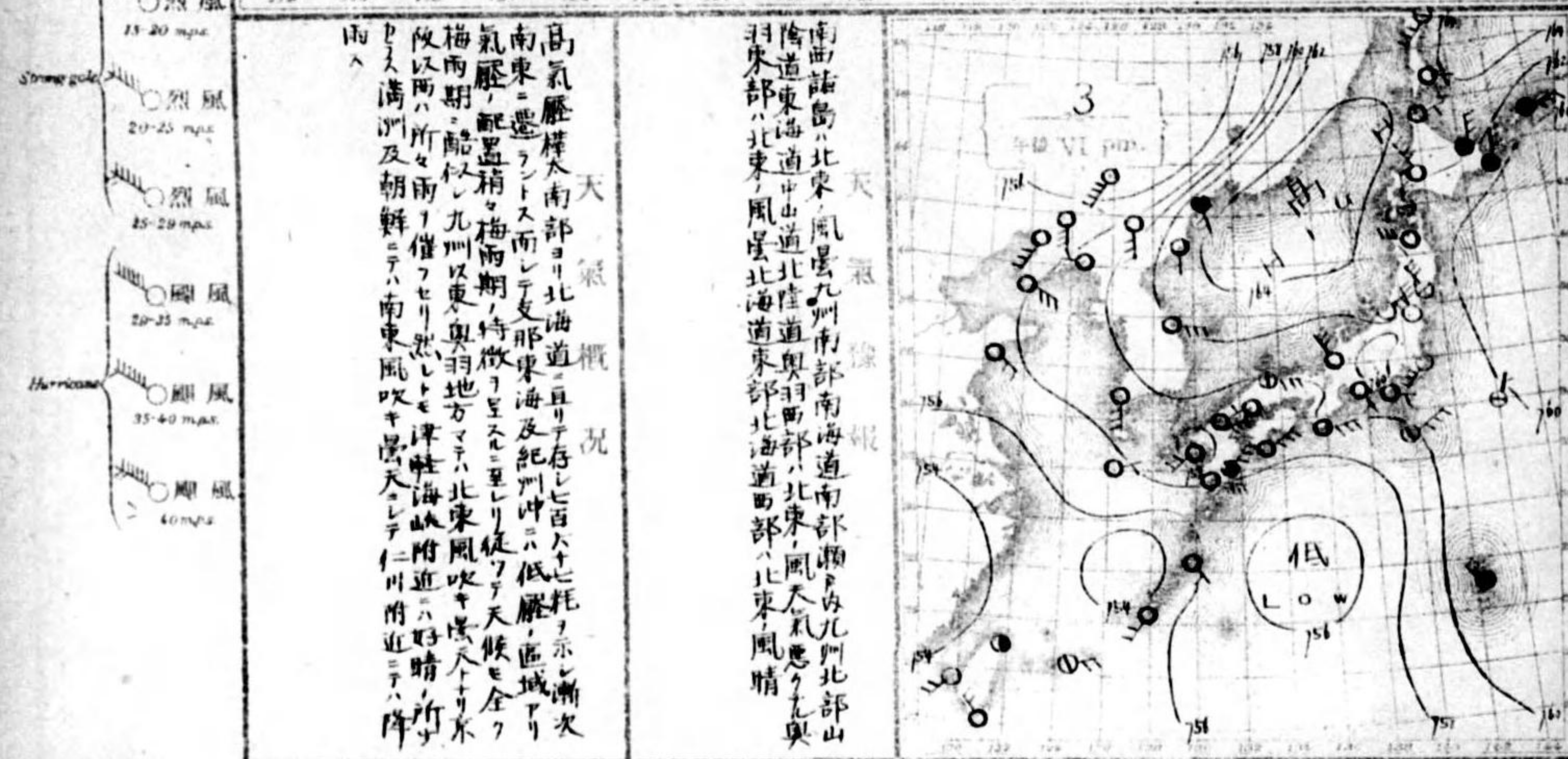
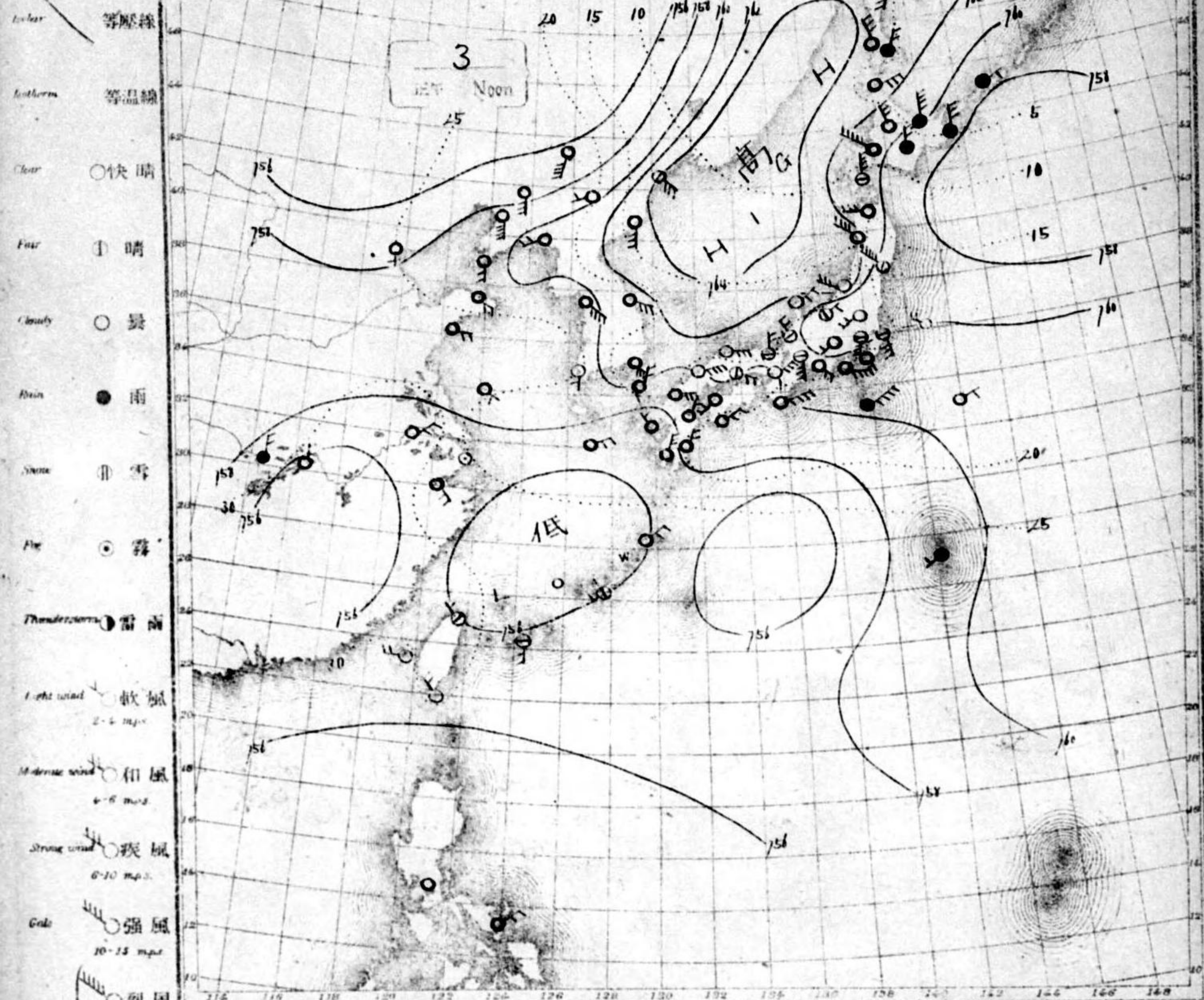


No. 15808

大正六年六月

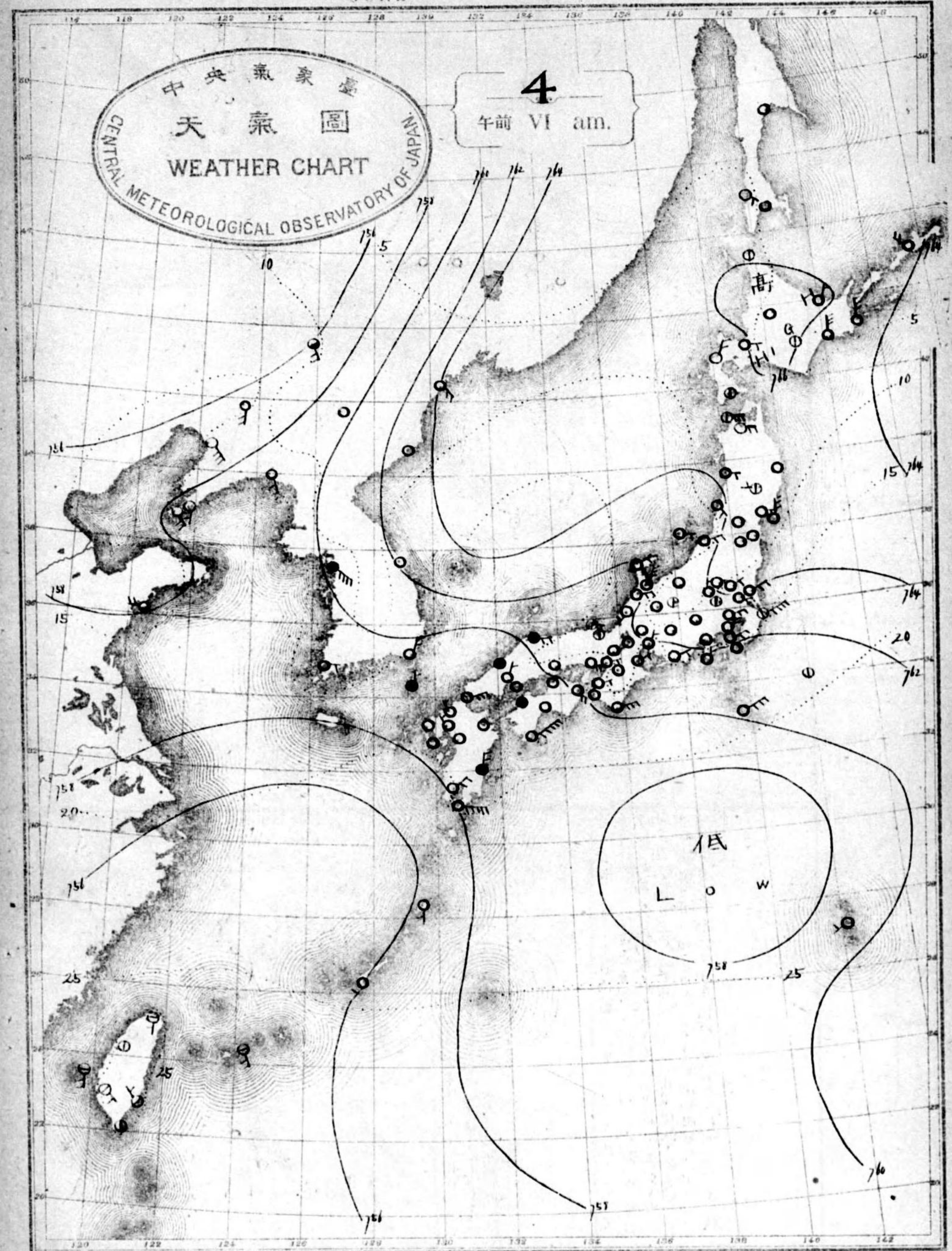
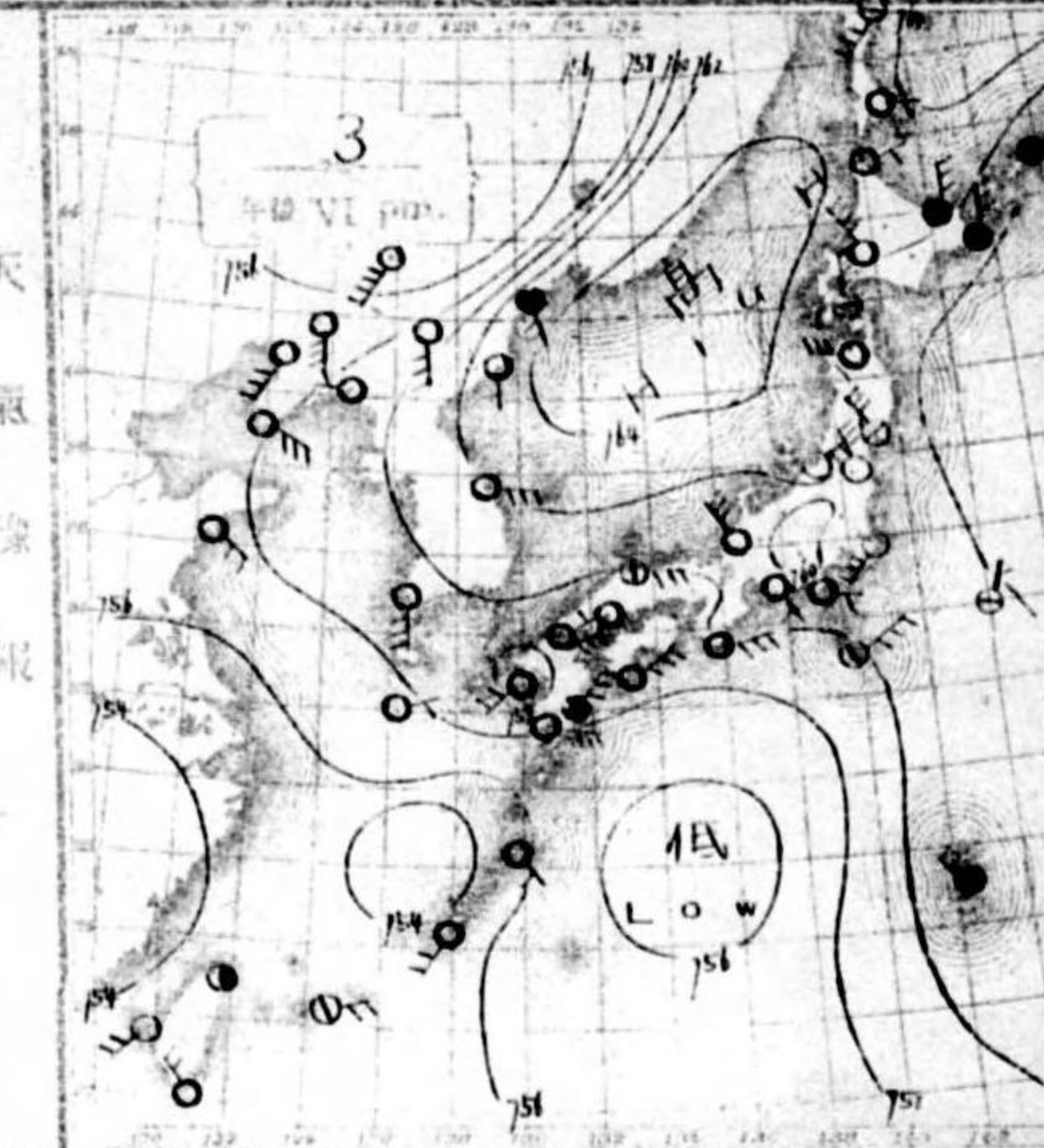
JUNE

1917



高氣壓樑大南部ヨリ北海道ニ亘リ存シ七時ト示シ漸次  
南東ニ遷ラシテ支那東海及紀州沖ニ低壓區域ナリ  
氣壓配置稍々梅雨期ヲ特徴シ至るニ至リ候ニ全ク  
梅雨期ニ似ル九州以東ニ羽地方マテ北東風吹キ入リ水  
汽以兩所ハ雨ヲ催シセリ然レトモ津軽海峽附近ハ晴  
大瀋河及朝鮮ニテハ南東風吹キ入リ仁川附近ニテハ降

南西諸島北東風雲九州南部南海道南部及九州北部山  
陰道東海道中山道北陸道東海北東風吹キ入リ北東  
羽東部北東風雲北海道東部北海道西部北東風晴



中央氣象臺  
天氣圖  
WEATHER CHART  
CENTRAL METEOROLOGICAL OBSERVATORY OF JAPAN

4  
午前 VI am.







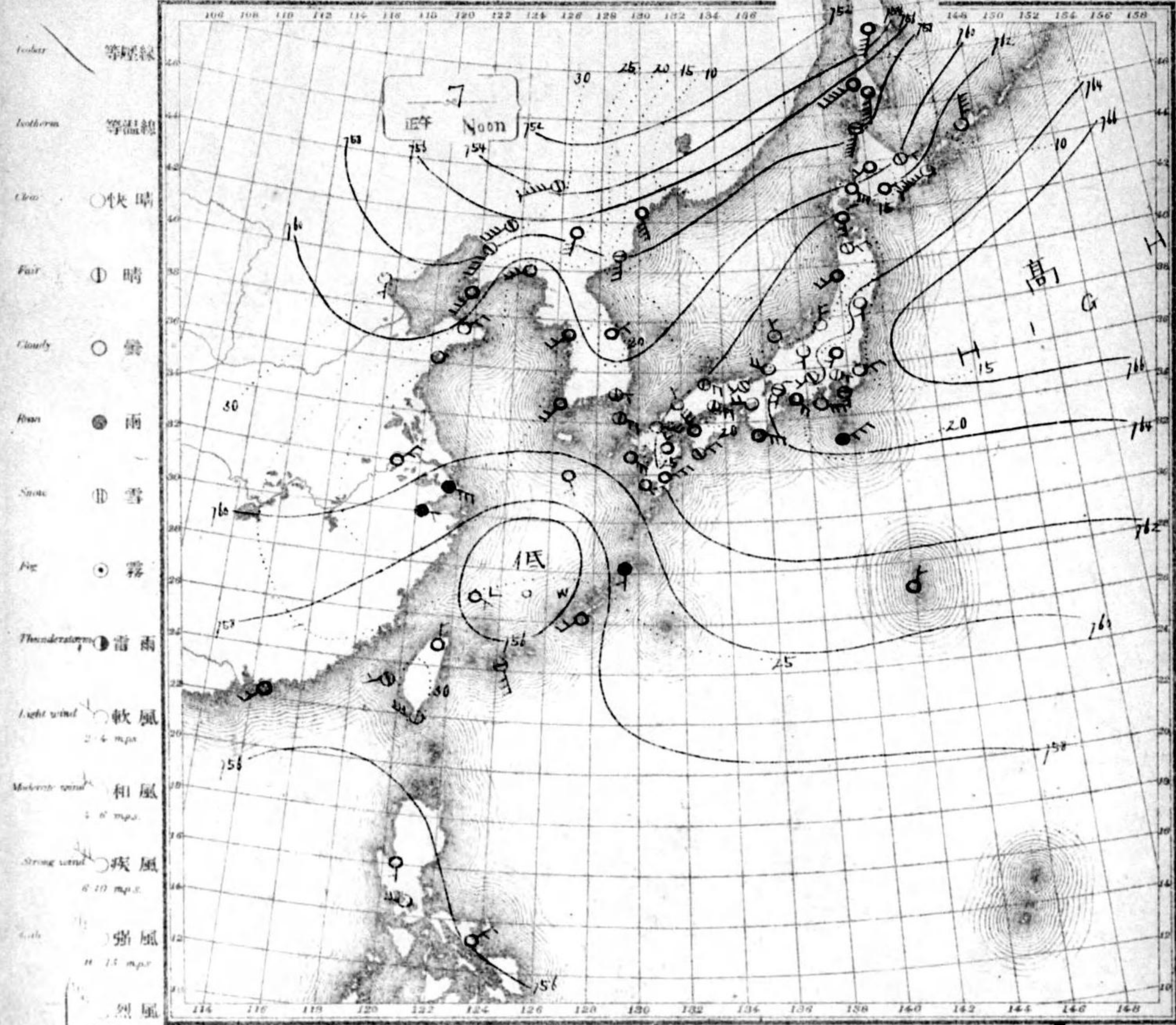


NO. 15812

大正六年六月

JUNE

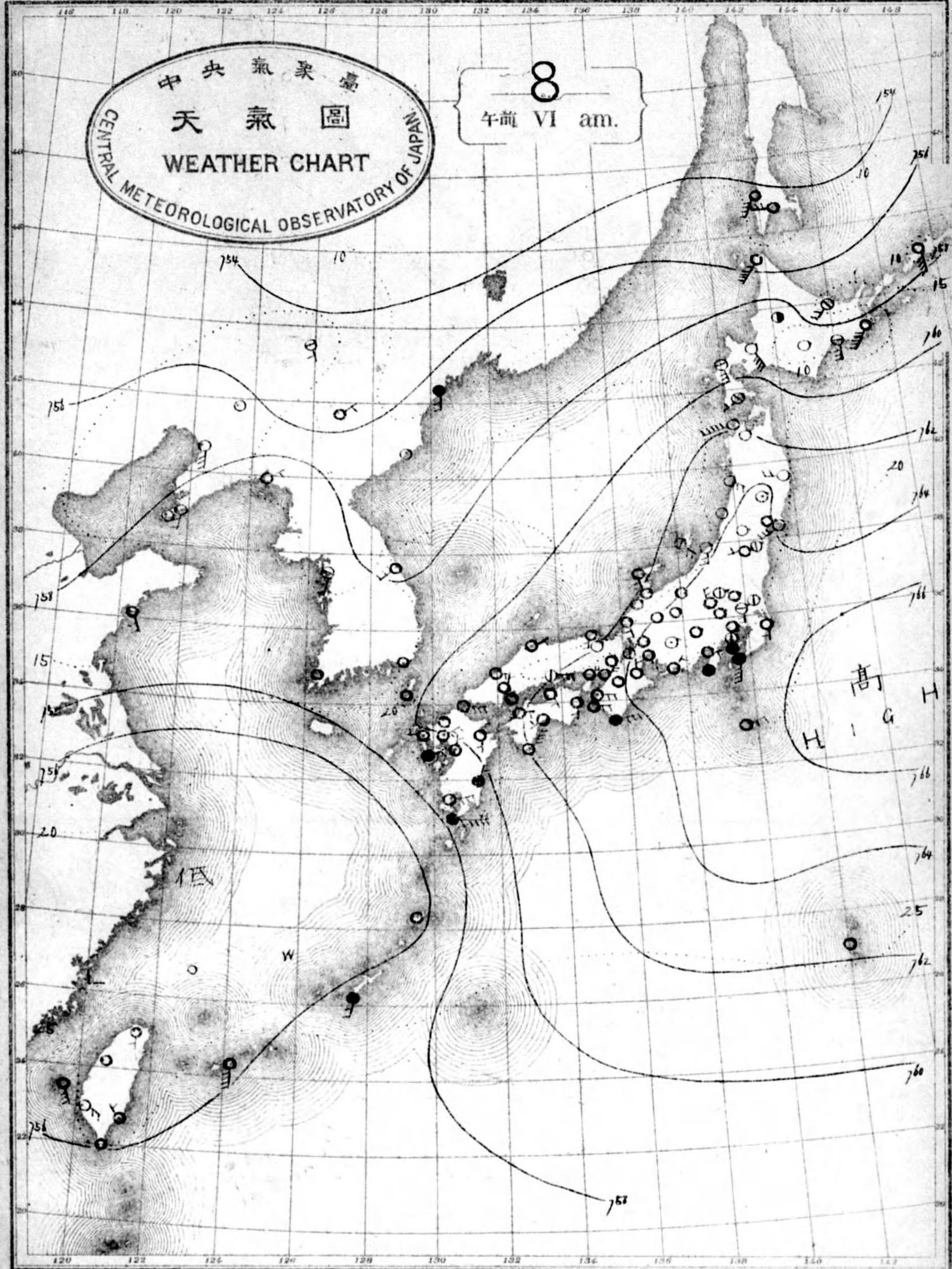
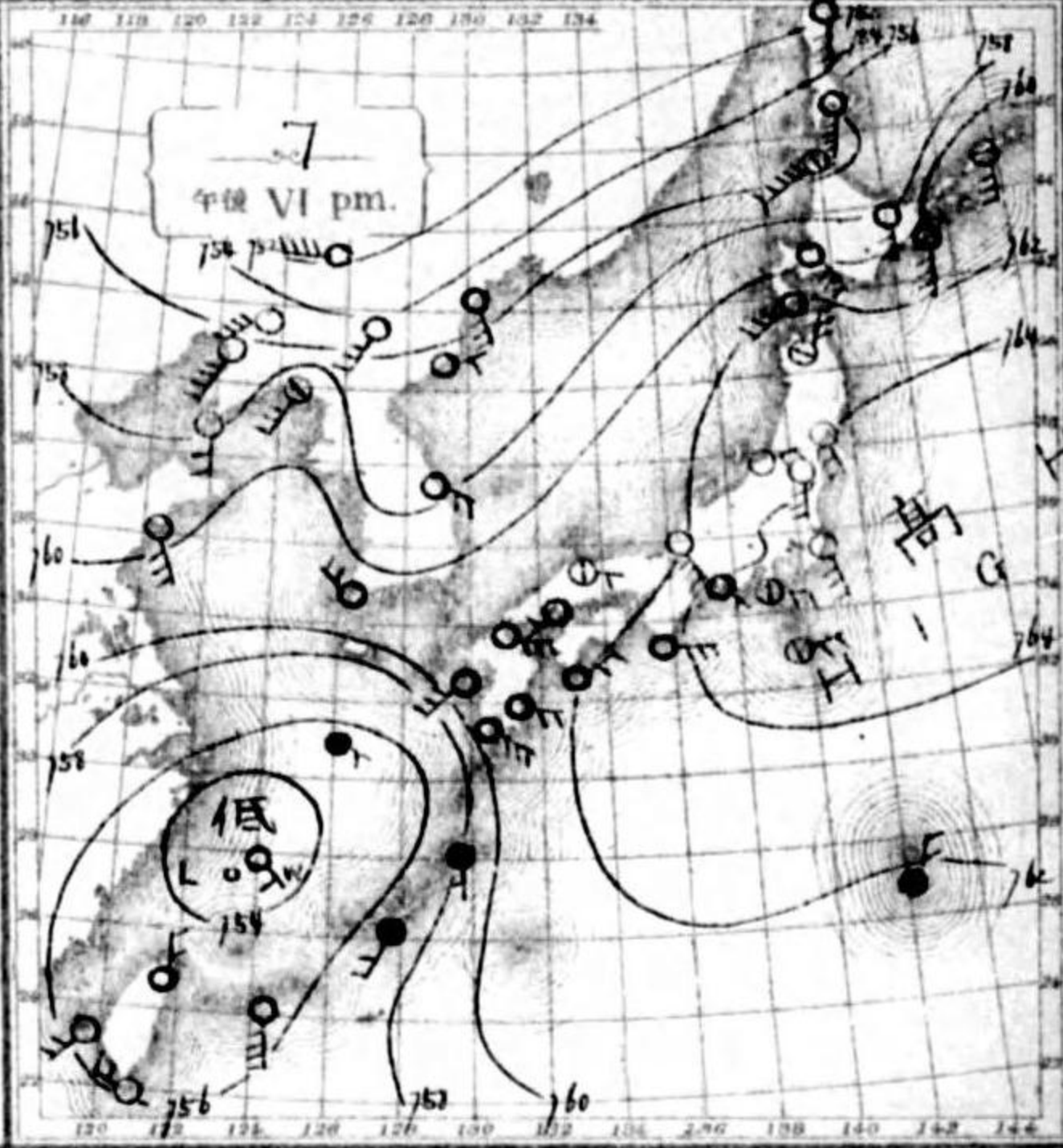
1917



- 等壓線
- 等溫線
- 快晴
- 晴
- 曇
- 雨
- 雪
- 霧
- 雷雨
- 軟風
- 和風
- 疾風
- 強風
- 烈風
- 烈風
- 烈風
- 颶風
- 颶風

**天氣概況**

高氣壓本邦南東方海上に在りて七百六十托ヲ示レ低氣壓東那東海に頭レ東北東ニ向テ進行ス九州ヨリ関東マテハ概々曇天シテ南海岸ニテハ北東風吹キ雨矢トナリ然レトモ奥羽以北ニテハ天氣晴朗ナリ琉球ニテハ南西風吹キ曇天ニシテ沖繩島ハ大雨トナリ



中央氣象臺  
天氣圖  
WEATHER CHART  
CENTRAL METEOROLOGICAL OBSERVATORY OF JAPAN

8  
午前 VI am.

大正六年六月七日 東京市神田區三丁目五番地 中央氣象臺  
東京市神田區三丁目五番地 中央氣象臺  
東京市神田區三丁目五番地 中央氣象臺

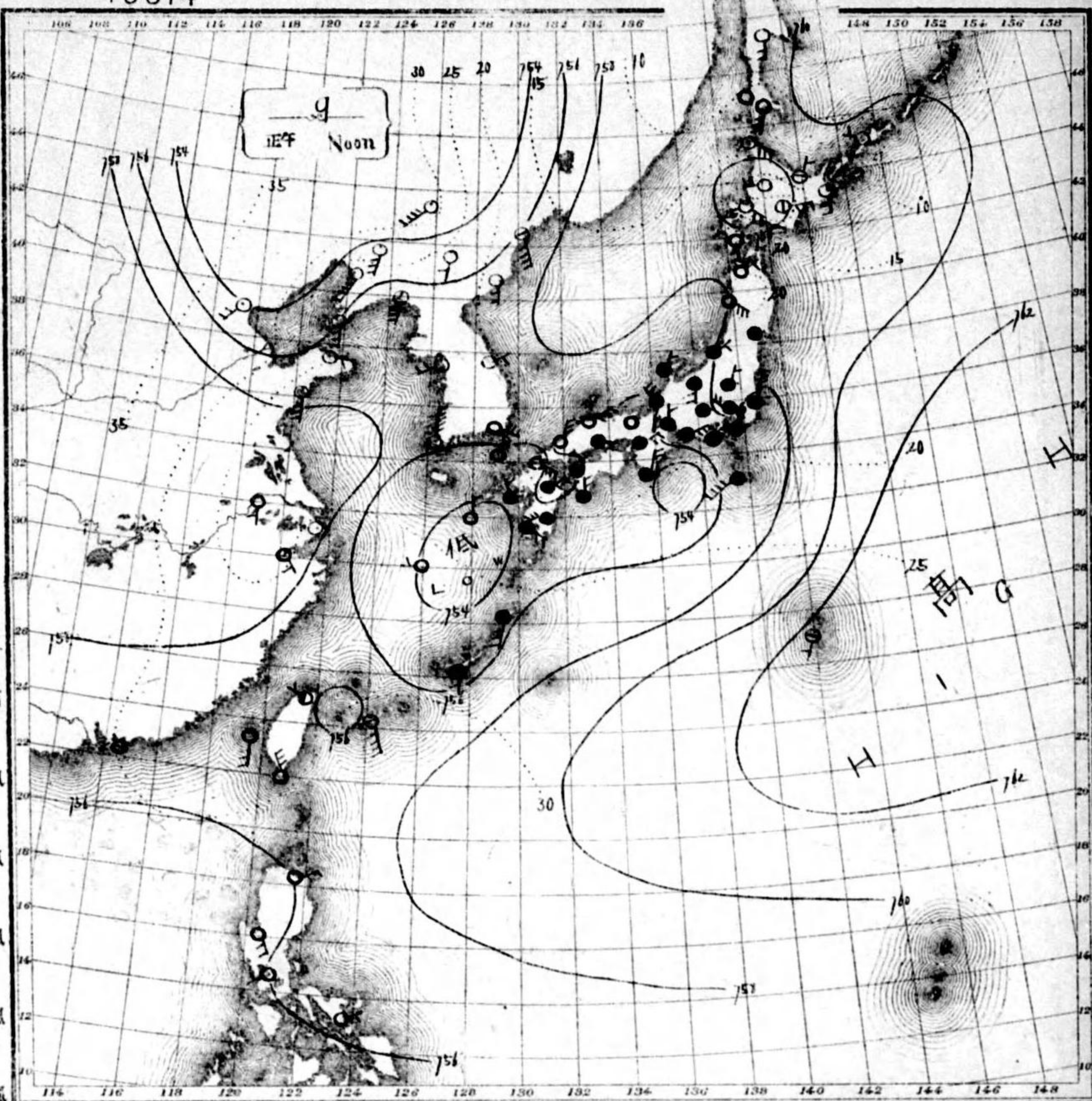
可認郵便種三第日七月三年七十一治明  
行設同一日發行日八月六年六正大  
號二一八五一第圖氣天



NO. 15814

大正六年六月

- 等壓線
- 等溫線
- 快晴
- 晴
- 曇
- 雨
- 雪
- 霧
- 雷雨
- 軟風 (2-4 m.p.s.)
- 和風 (4-6 m.p.s.)
- 疾風 (6-10 m.p.s.)
- 強風 (10-15 m.p.s.)
- 烈風 (15-20 m.p.s.)
- 烈風 (20-25 m.p.s.)
- 颶風 (25-35 m.p.s.)
- 颶風 (35-40 m.p.s.)
- 颶風 (40 m.p.s.)

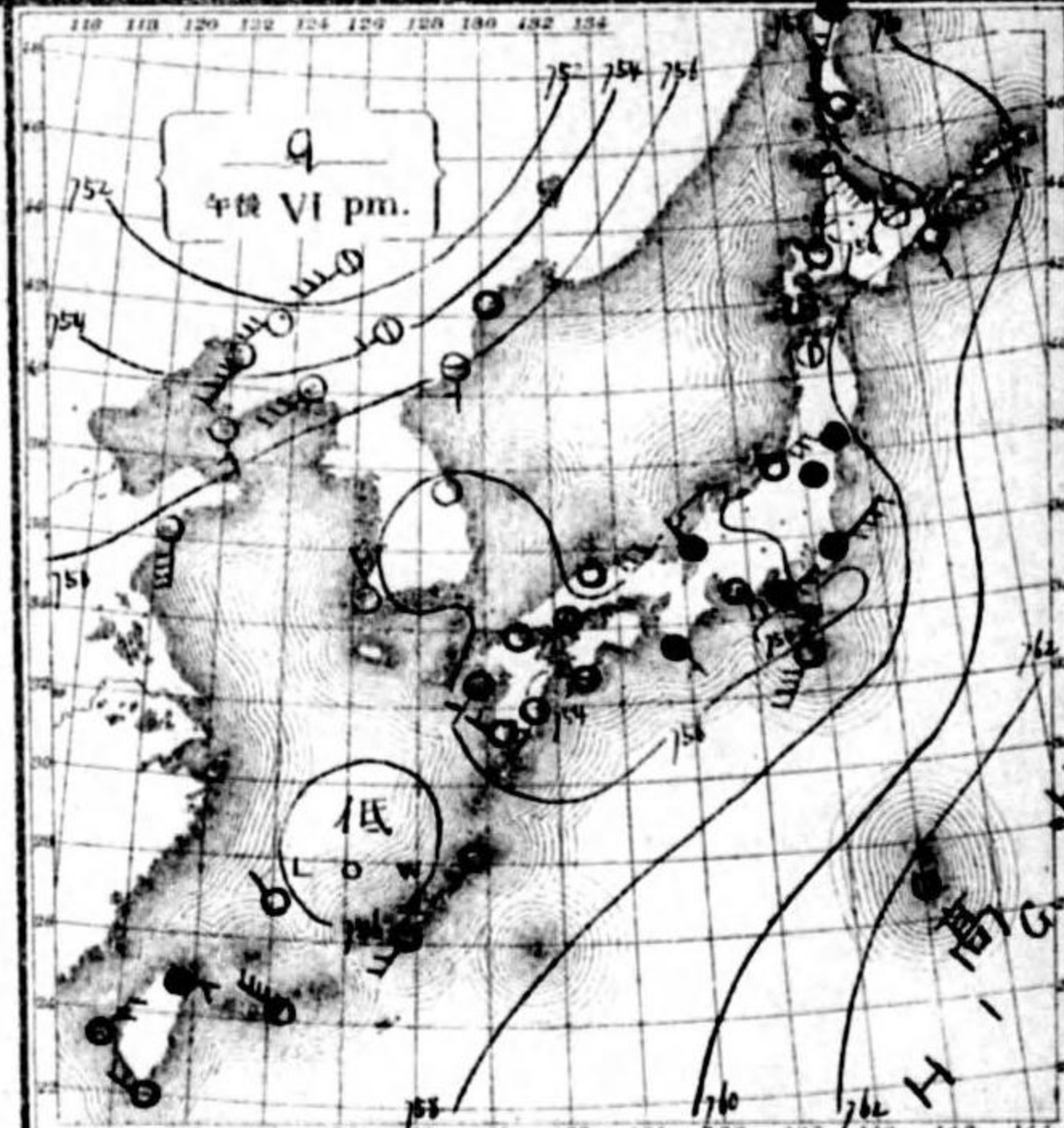


**天氣概況**

高氣壓小笠原列島附近ヨリ本邦東方海上ニ擴張シ氣壓七百六十三程ヲ示シ本邦西部ニ帶ニ低氣壓ニシテ氣壓七百五十五乃至七百五十八程ヲ示ス九州ヨリ関東マデ概テ雨天ニシテ奥羽地方ハ曇天ノ所多シ然レトモ北海道ニテハ天氣晴朗ナリ又滿洲北部ニ一低氣壓ニ東方ニ進ムモア朝鮮ニハ風任南ニ向シテ晴ナリ

**天氣豫報**

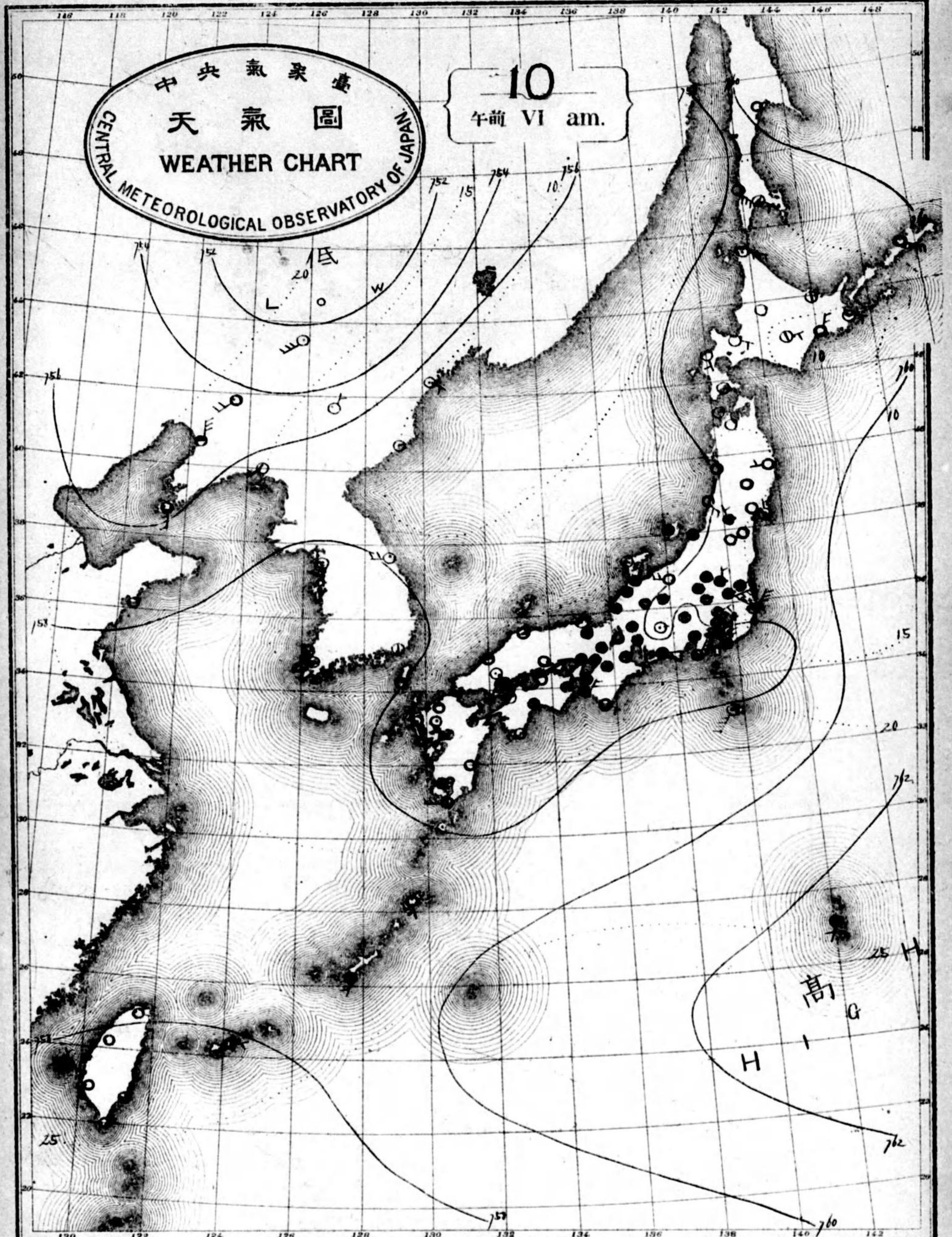
南四諸島・南東風層九州南部・南海道南部・瀨戶内・九州北部・山陰道・南東風層・天氣悪ク東海道・中山道・北陸道・奥羽西部・奥羽東部・南東風層・北海道東部・北海道西部・南東風層



JUNE 1917

中央氣象臺  
天氣圖  
WEATHER CHART  
CENTRAL METEOROLOGICAL OBSERVATORY OF JAPAN

10 午前 VI am.





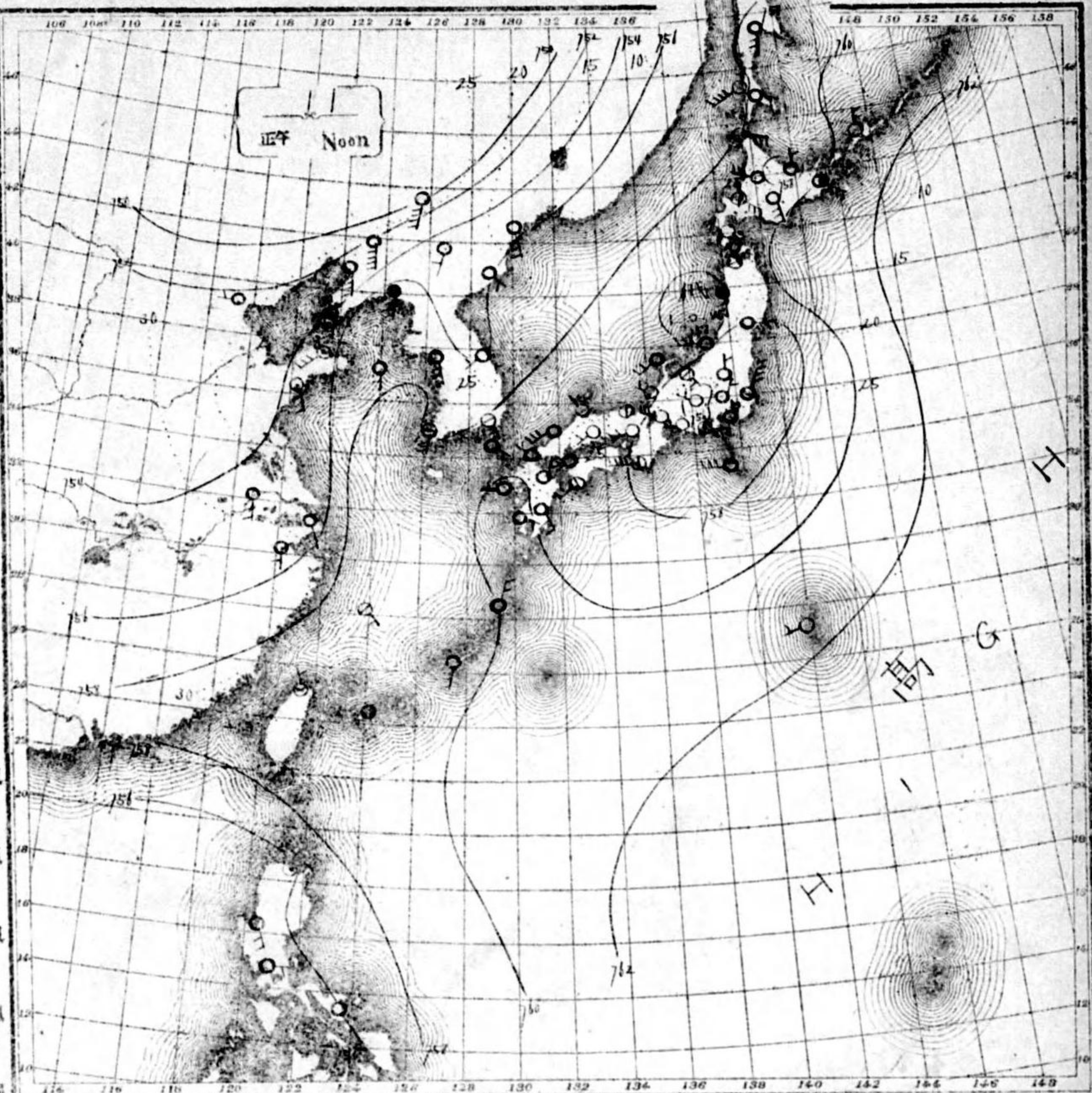
NO. 15816

大正六年六月

JUNE

1917

- 等壓線
- 等溫線
- 快晴
- 晴
- 曇
- 雨
- 雪
- 霧
- 霧雨
- 軟風 (2-6 m.p.s.)
- 和風 (7-10 m.p.s.)
- 疾風 (11-15 m.p.s.)
- 強風 (16-20 m.p.s.)
- 烈風 (21-25 m.p.s.)
- 烈風 (26-30 m.p.s.)
- 烈風 (31-40 m.p.s.)
- 烈風 (41-50 m.p.s.)



**天氣概況**

高氣壓本邦東方、海上擴張、根室、稚子、札幌、七、八、土、花、以上、示、セリ、而、シ、テ、低、氣、壓、ハ、滿、洲、シ、ベ、リ、シ、テ、北、海、道、ニ、ハ、好、晴、リ、本、邦、ニ、ハ、南、東、ノ、風、吹、キ、概、シ、テ、曇、リ、シ、テ、北、海、道、ニ、ハ、好、晴、リ、又、關、東、地、方、ニ、ハ、雨、降、リ、シ、テ、所、シ、テ、北、海、道、ニ、ハ、南、東、ノ、風、吹、キ、晴、天、ノ、所、ハ、朝、鮮、ニ、ハ、南、風、吹、キ、曇、天、ノ、所、ハ、滿、洲、ニ、ハ、好、晴、ト、シ、

**天氣豫報**

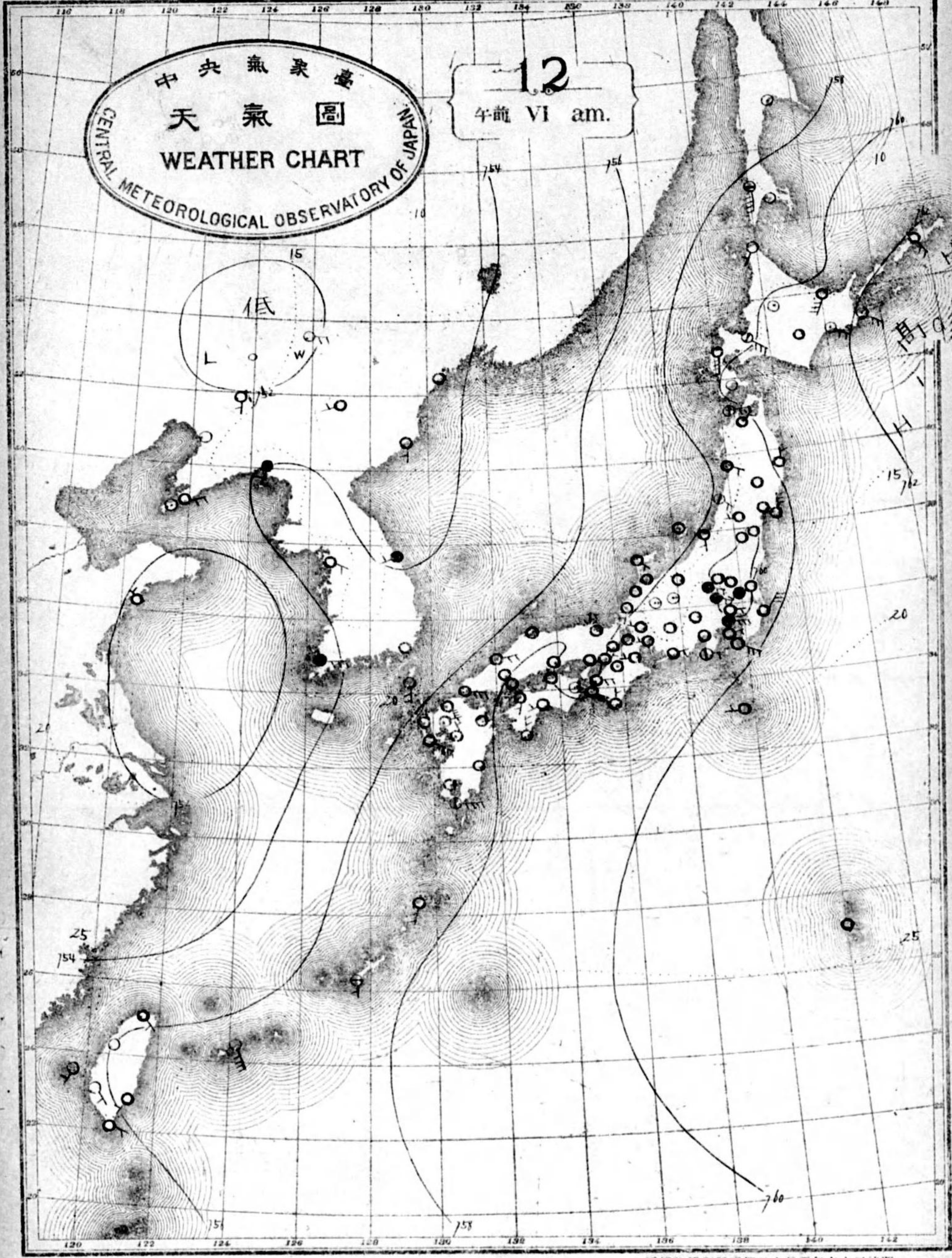
南、西、諸、島、ノ、南、東、ノ、風、九、州、南、部、南、海、道、南、部、及、九、州、北、部、山、陰、道、ノ、南、東、ノ、風、北、海、道、東、部、山、陰、道、北、部、及、西、部、東、部、南、東、ノ、風、北、海、道、東、部、北、海、道、西、部、ノ、南、東、ノ、風、吹、キ、

午後 VI pm.

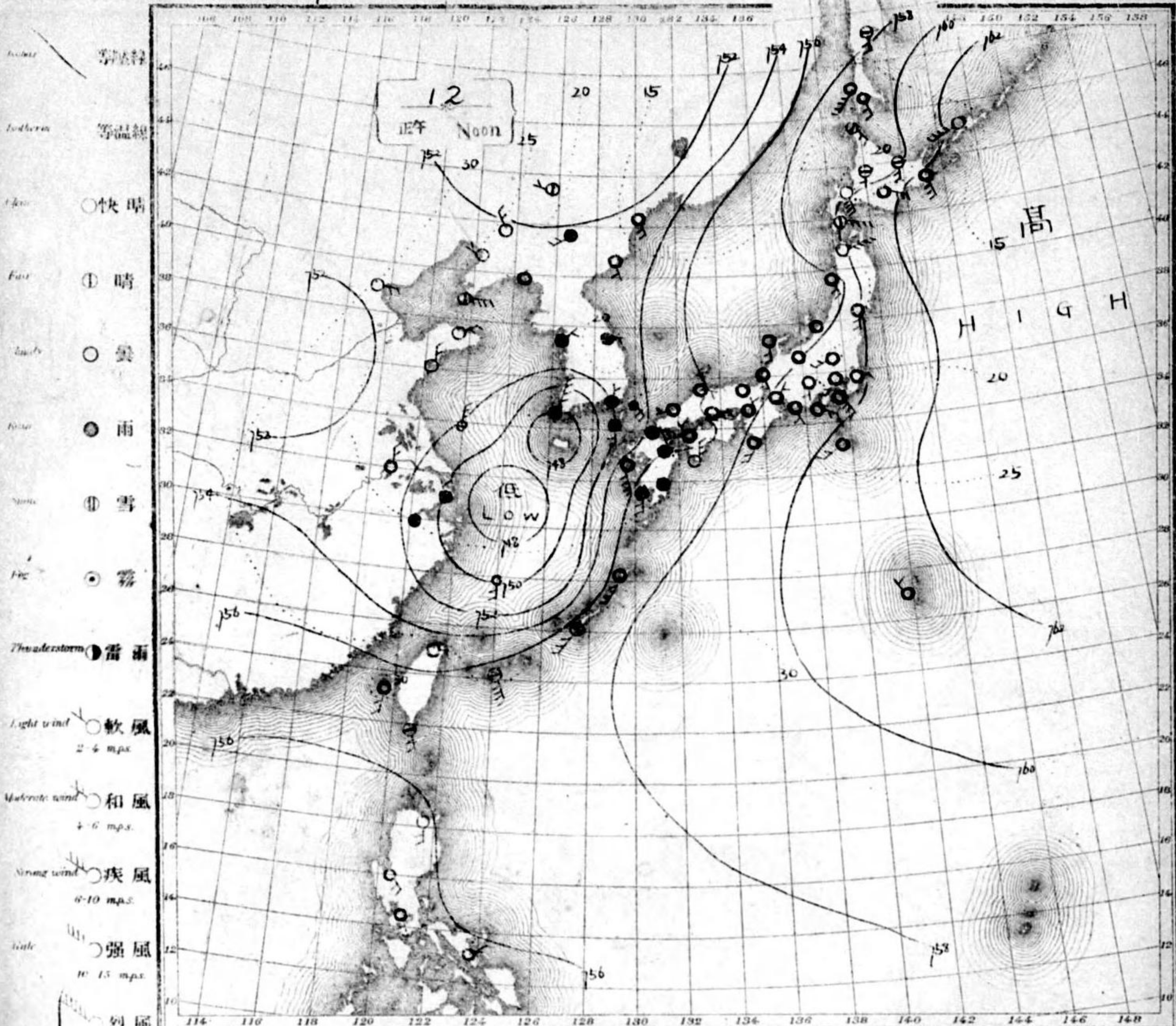
大正六年六月五日 東京市市報局 印刷  
 中央氣象臺 發行 代理人 行發  
 地址 東京市市報局 印刷  
 電話 五五五 (東京市市報局)

中央氣象臺  
天氣圖  
WEATHER CHART  
CENTRAL METEOROLOGICAL OBSERVATORY OF JAPAN

12  
午前 VI am.



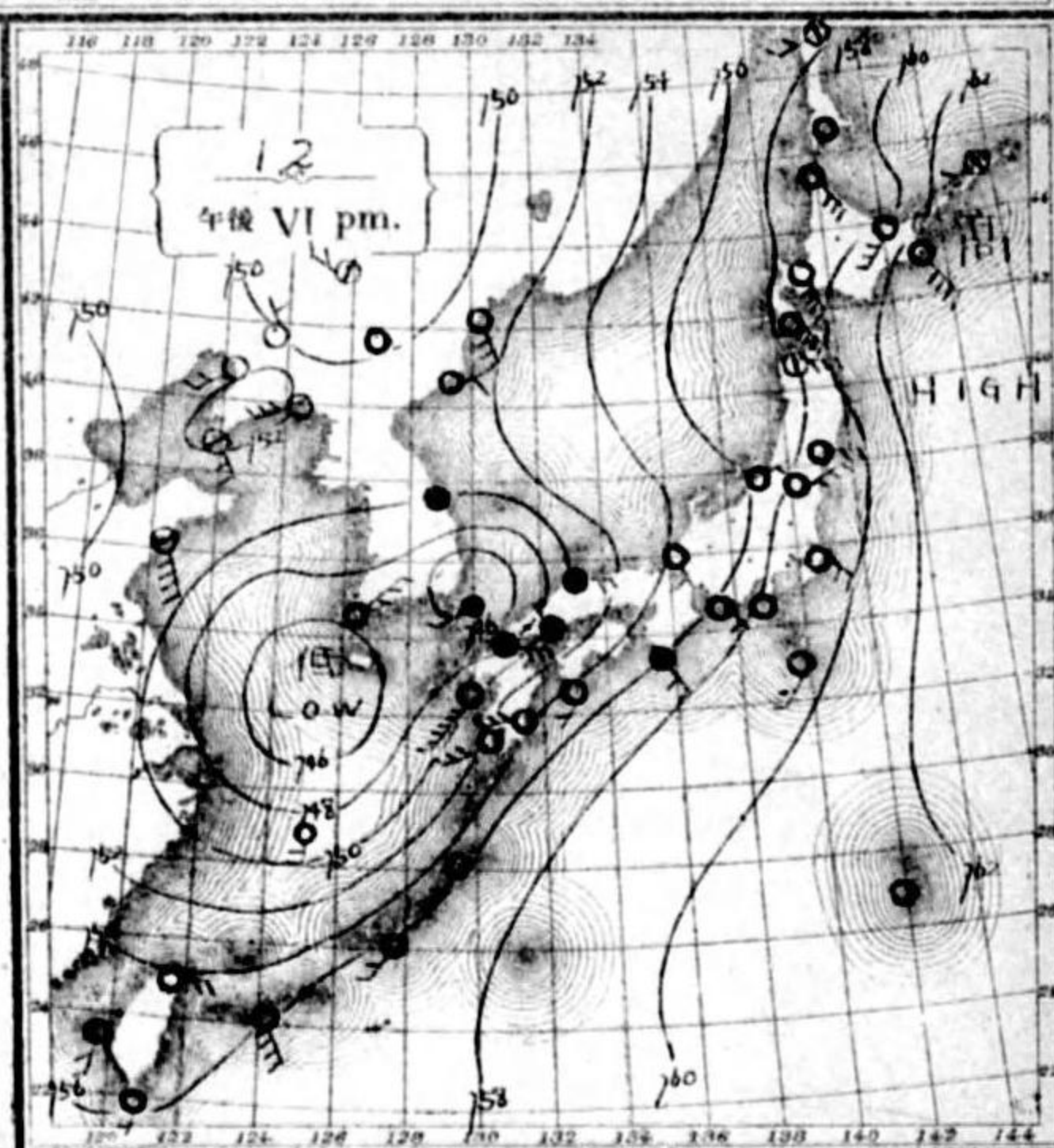
可認物像郵標三第廿七月三年七十三治明  
 行發同一日每行發日二 月 六年 六 正 大  
 號大八五 第圖氣天



- ☉ 快晴
- ☁ 晴
- ☁ 曇
- ☉ 雨
- ❄ 雪
- ☁ 霧
- ☁ 雷雨
- ☁ 軟風 (2-4 m.p.s.)
- ☁ 和風 (4-6 m.p.s.)
- ☁ 疾風 (6-10 m.p.s.)
- ☁ 強風 (10-15 m.p.s.)
- ☁ 烈風 (15-20 m.p.s.)
- ☁ 烈風 (20-25 m.p.s.)
- ☁ 烈風 (25-30 m.p.s.)
- ☁ 颶風 (30-35 m.p.s.)
- ☁ 颶風 (35-40 m.p.s.)
- ☁ 颶風 (40 m.p.s.)

**天氣概況**

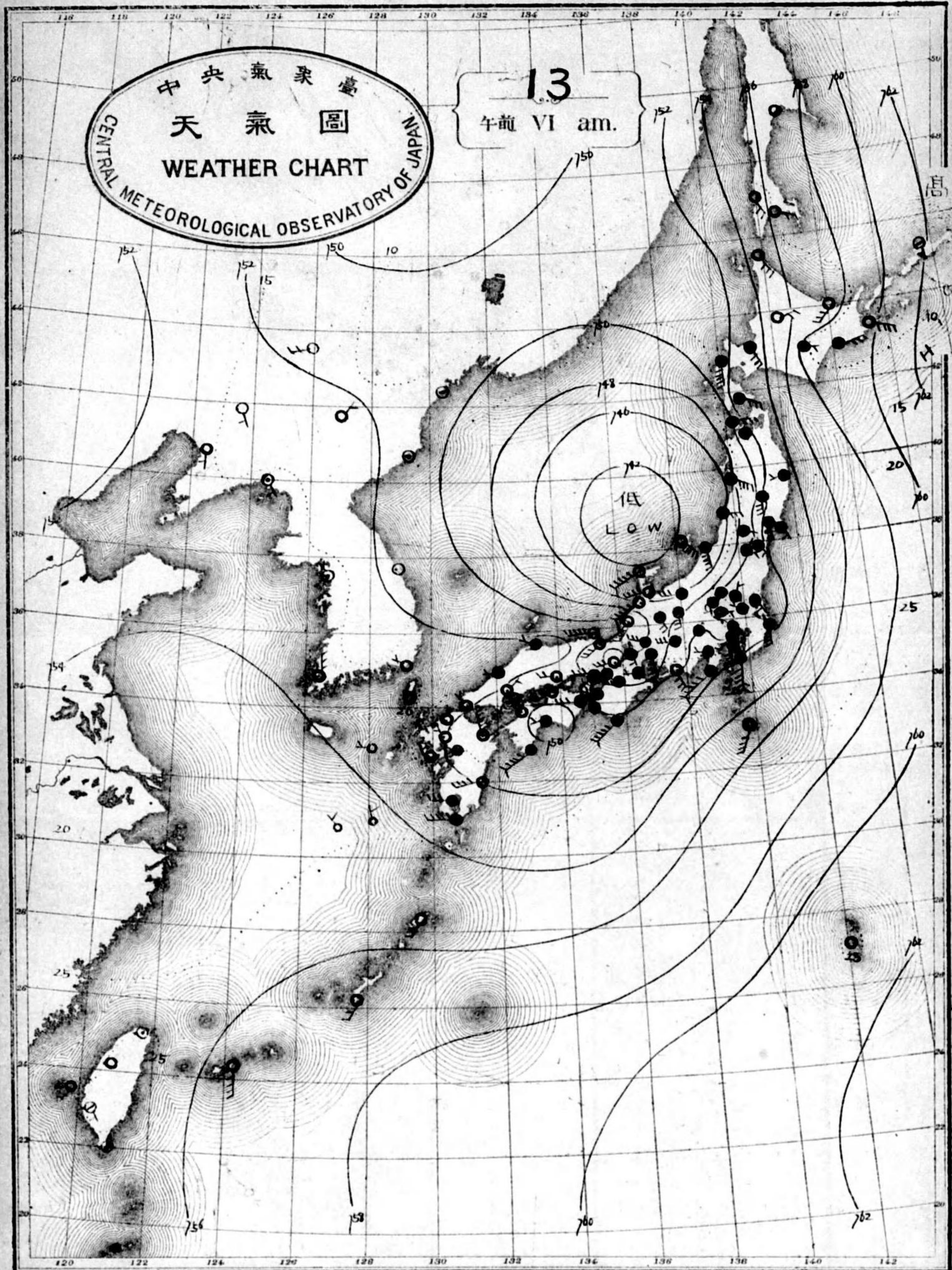
昨朝青洲島附近ニ低氣壓北東ニ進行シ日本海ニ全朝佐渡沖ニ在リテ著シク発達シ中心未度七百五十米以下降本邦中部ニハ帯狀風雨トシテ京阪附近ニ濃霧地方ニ副低氣壓ニ發生シテ殊ニ多量ノ降雨アリ島氣艇本邦東方ノ海上ニ在リテ七百六十米ノ氣壓ノ頗度ノ北進道ニ於テ甚大ニ滿洲ニハ天氣晴朗ニテ朝野ニハ濃霧ノ發生セシ多シ



大正六年六月五日 東京市神田區 中央氣象臺 發行 代理人 義田山堂 印刷 東京市神田區 中央氣象臺 發行 代理人 義田山堂 印刷

中央氣象臺  
天氣圖  
WEATHER CHART  
CENTRAL METEOROLOGICAL OBSERVATORY OF JAPAN

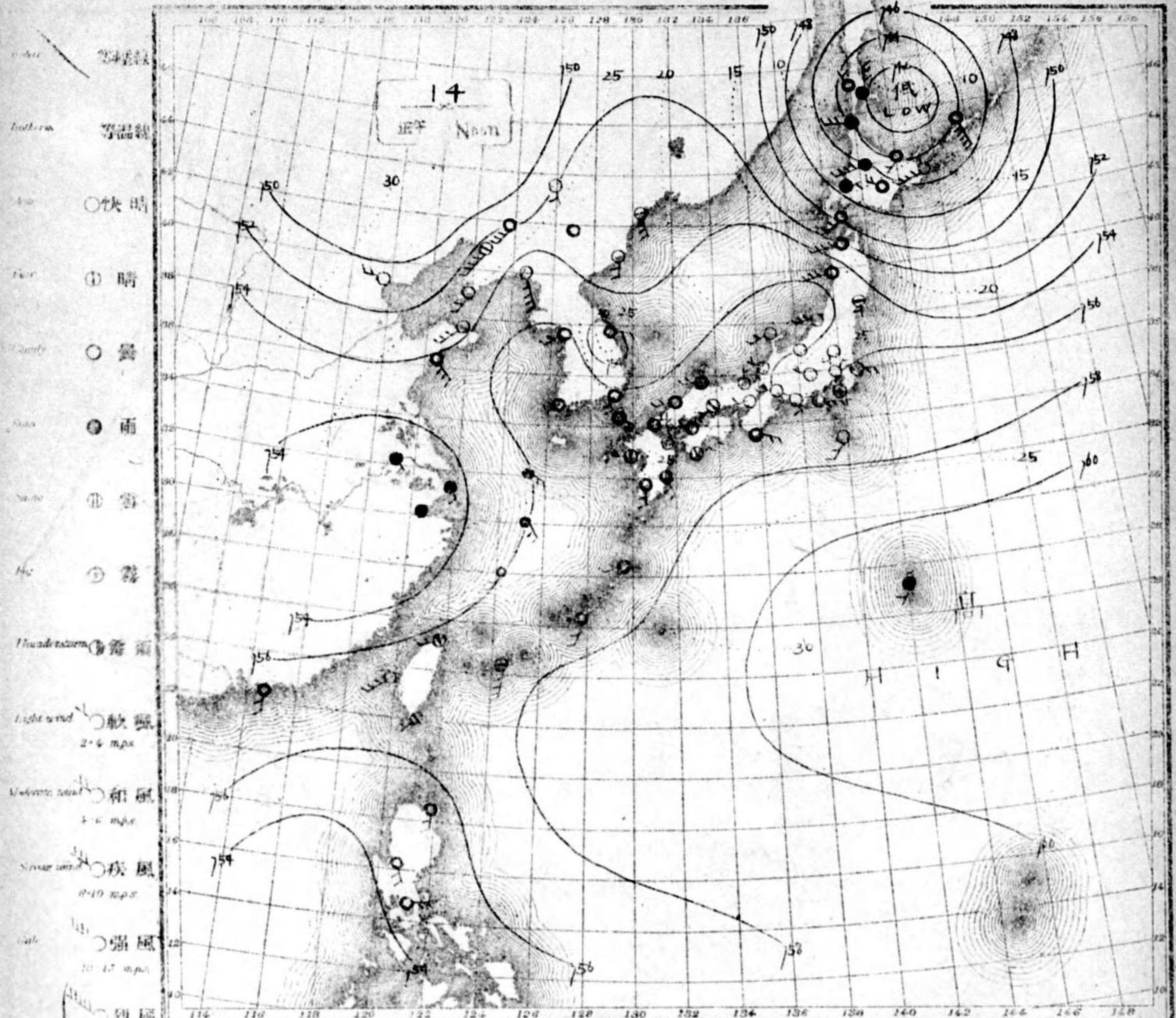
13  
午前 VI am.



可認物德郵種三第日七月三年七十二治明  
行發回一日每行發日三十月六年六正六  
號七一八五第一圖氣天

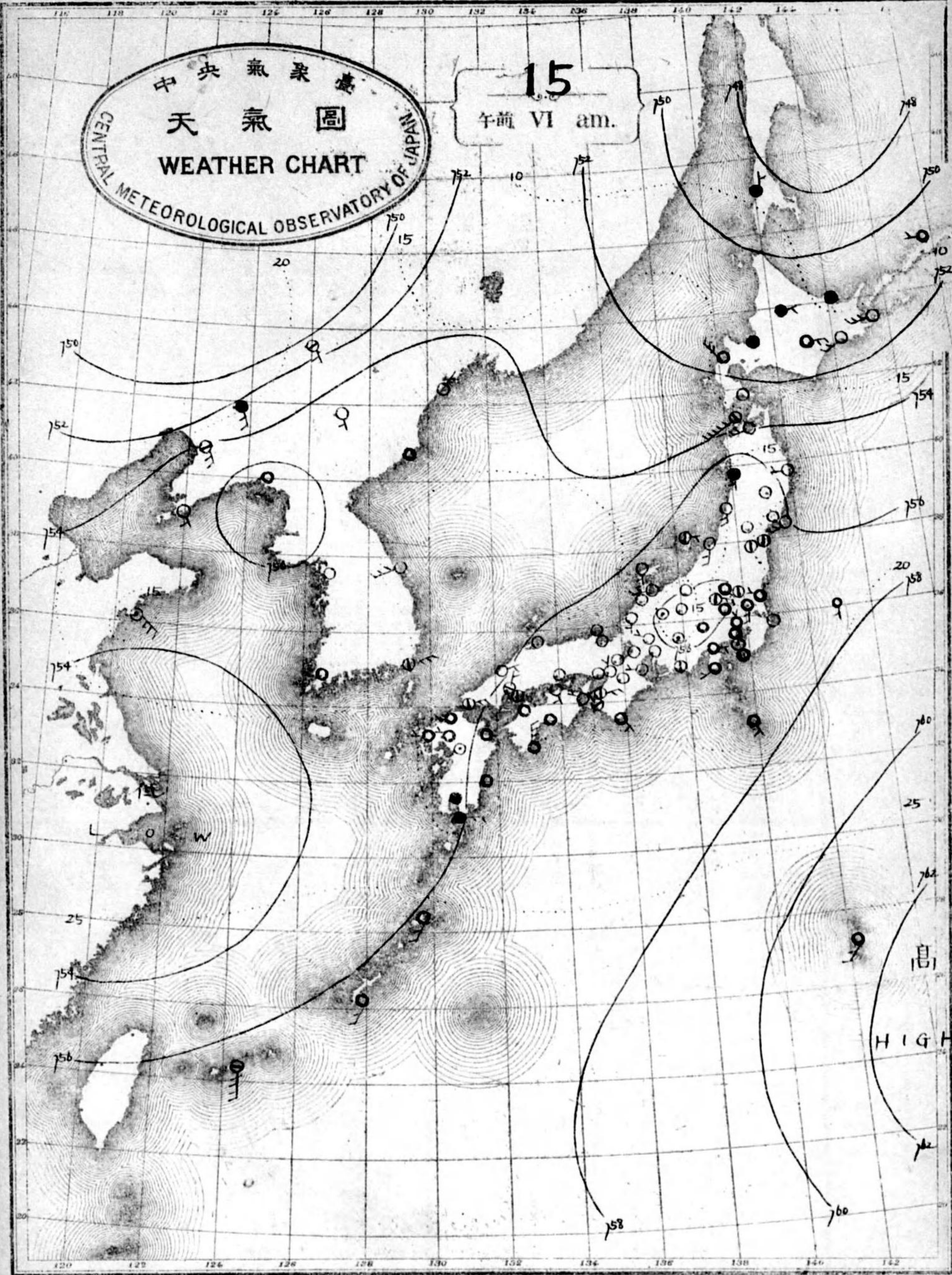
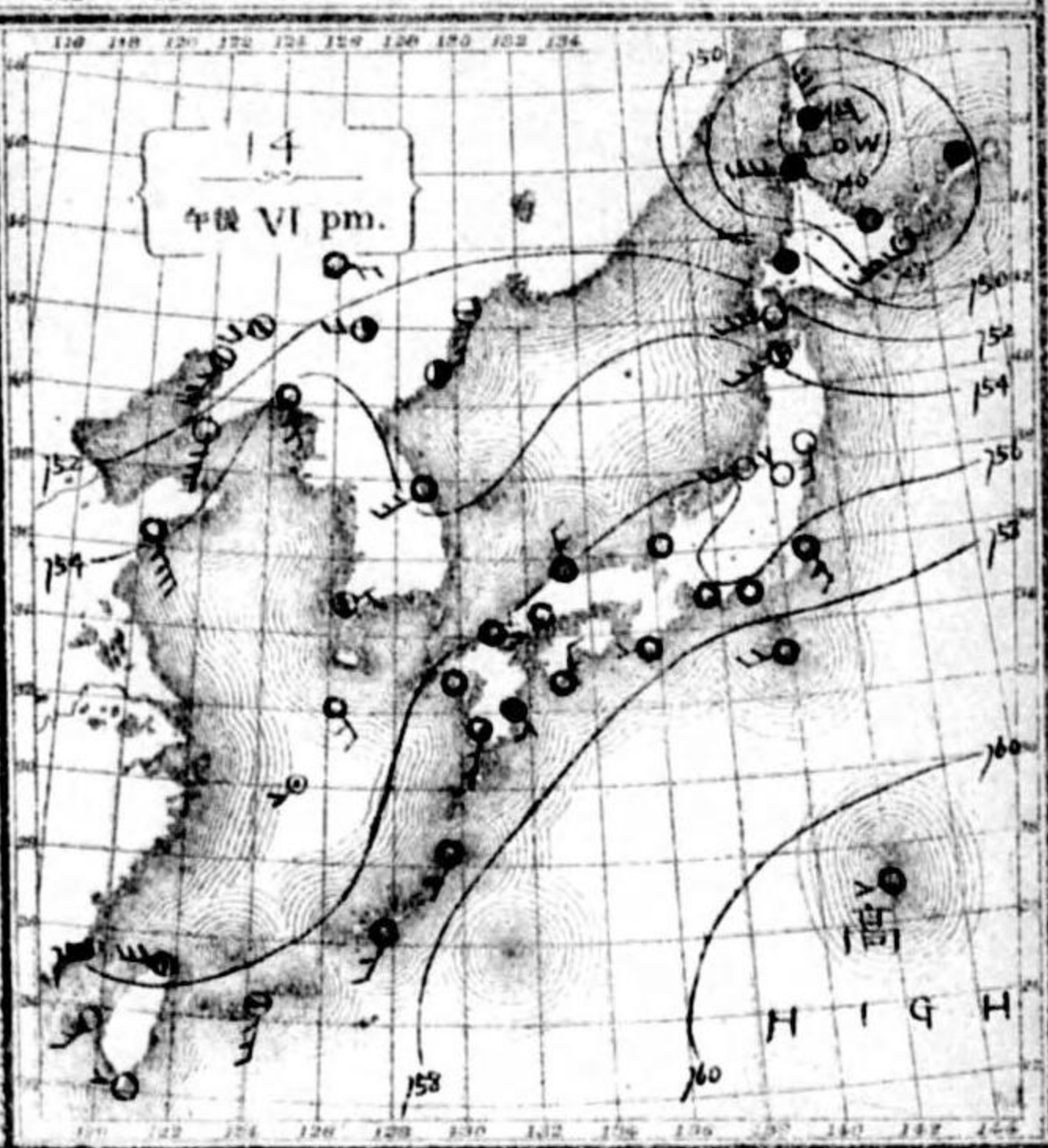


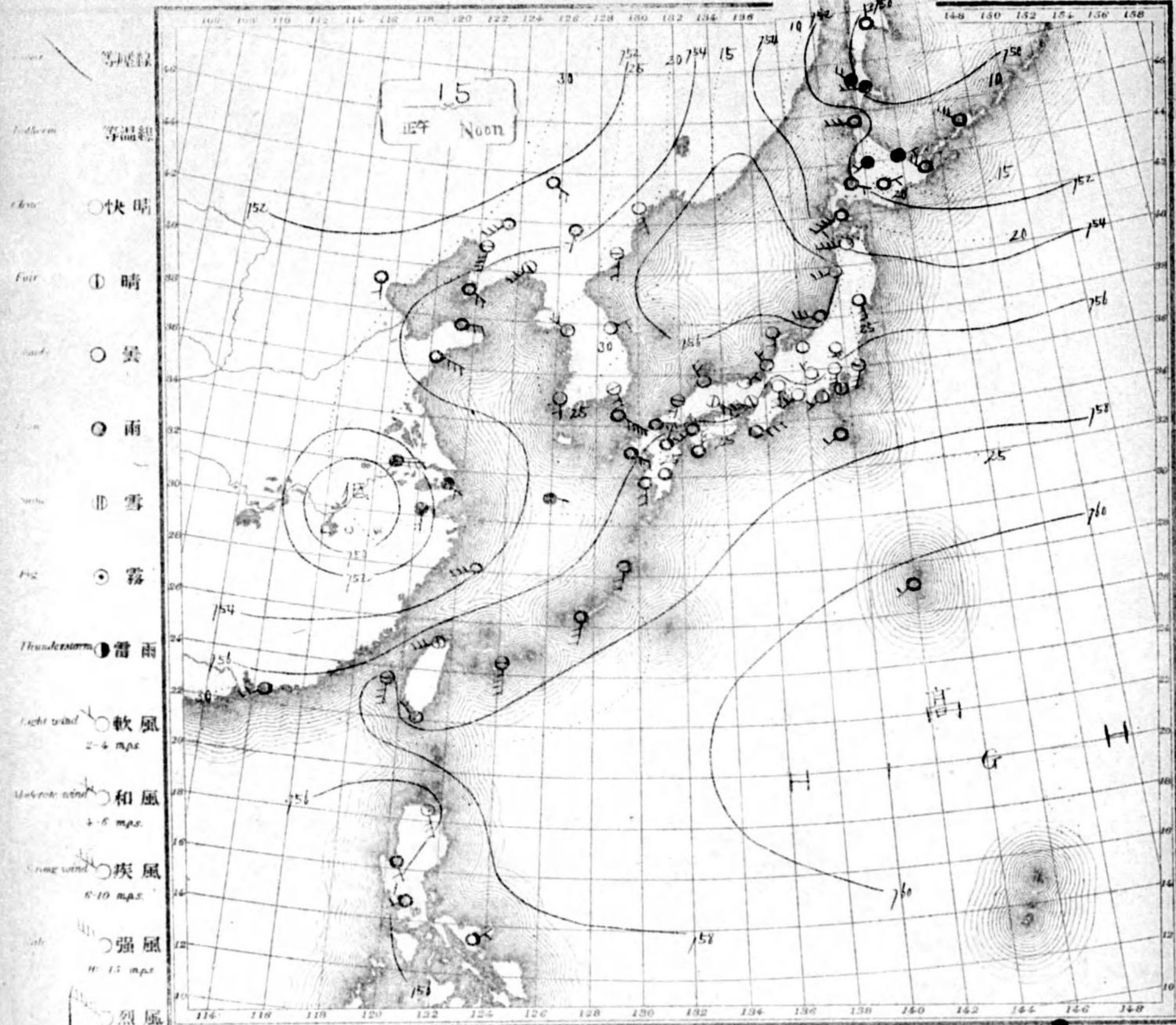




天氣概況

昨日支那揚子江流域之氣壓，係由東海一帶之低氣壓，向西南進逼，故江河流域，自上午十時起，即降大雨，至下午一時，雨勢更盛，至下午四時，始漸停息。此種天氣，係由東海一帶之低氣壓，向西南進逼，故江河流域，自上午十時起，即降大雨，至下午一時，雨勢更盛，至下午四時，始漸停息。此種天氣，係由東海一帶之低氣壓，向西南進逼，故江河流域，自上午十時起，即降大雨，至下午一時，雨勢更盛，至下午四時，始漸停息。



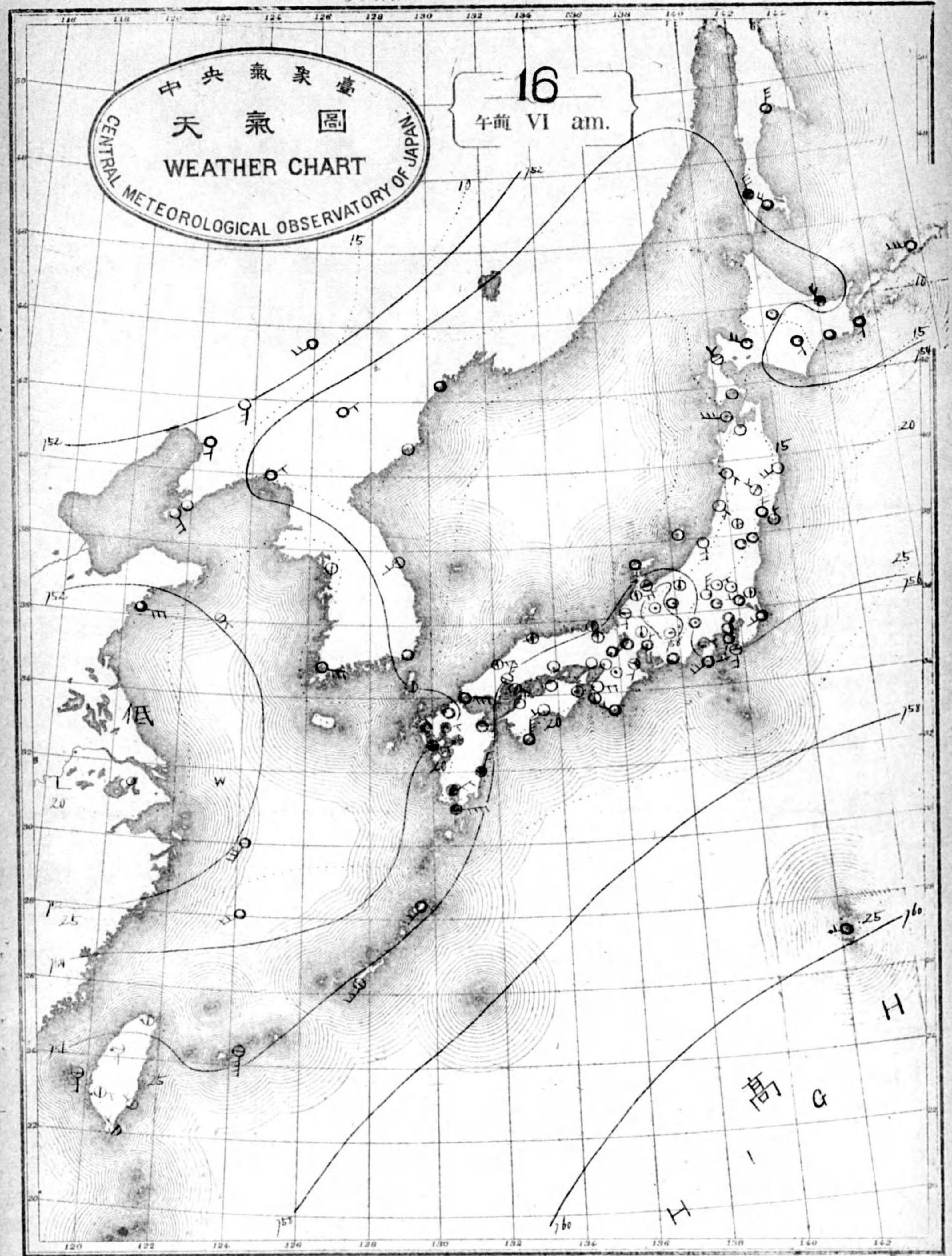
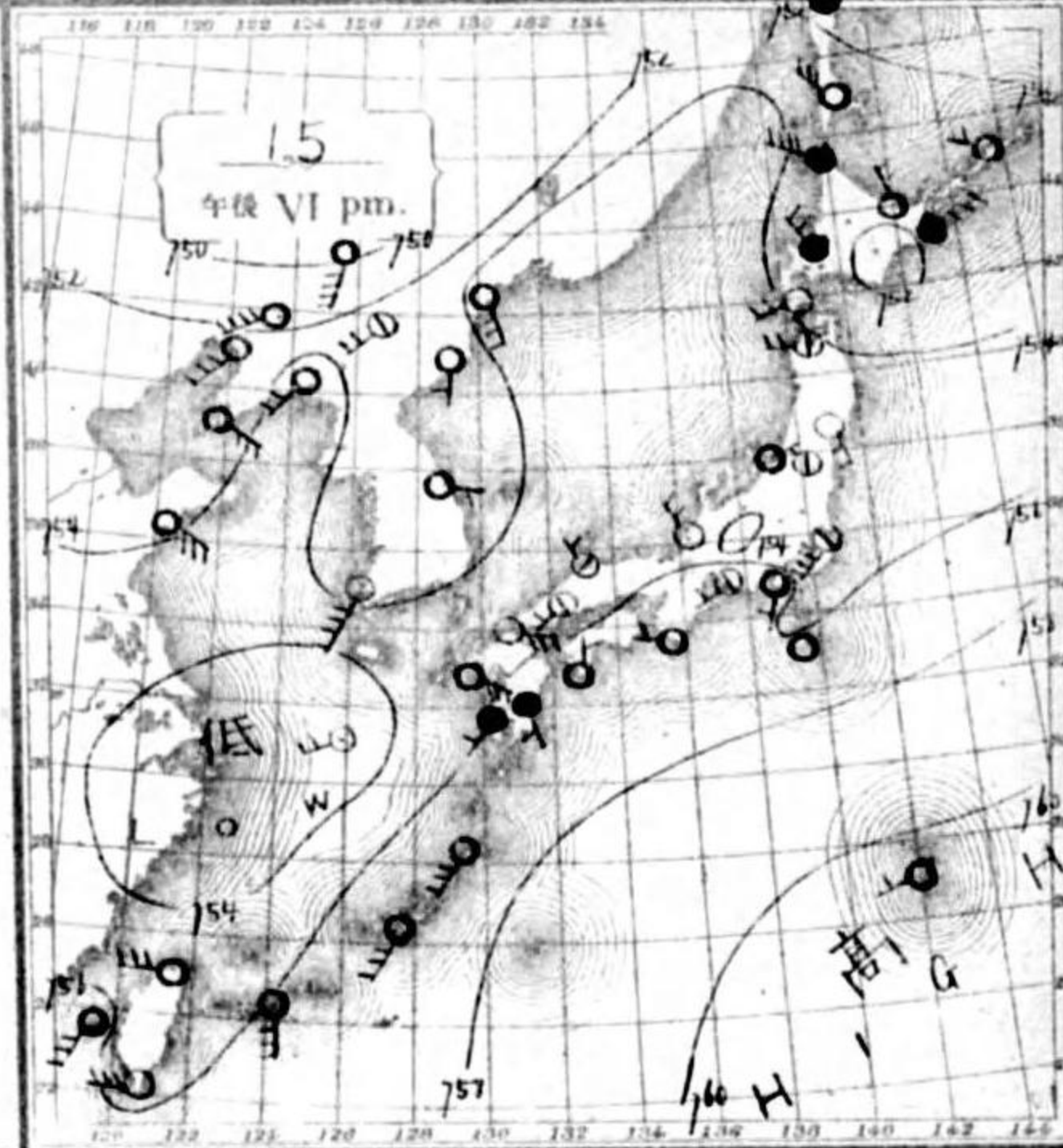


**天氣概況**

昨日揚子江域下部ニ在リテ低氣壓北東ニ進シ今朝本浦  
上海間ニ存スルモ、如レ南シテ高氣壓ハ小笠原列島方面  
ニ在リテ七百六十ヘシテ九州ニテ北東風吹キ雨トナリタル  
モ内海及東シベリアニテハ晴ニシテ北海道ニテ曇天ナリ  
次午起テ晴天ナリ

**天氣豫報**

南西諸島、南西風曇九州南道南道南道南道九州北部  
山陰道、南西風雨東海道中山道北陸道奥羽西評東  
部、南東風曇、北海道東部北海道西部南東風  
晴後曇

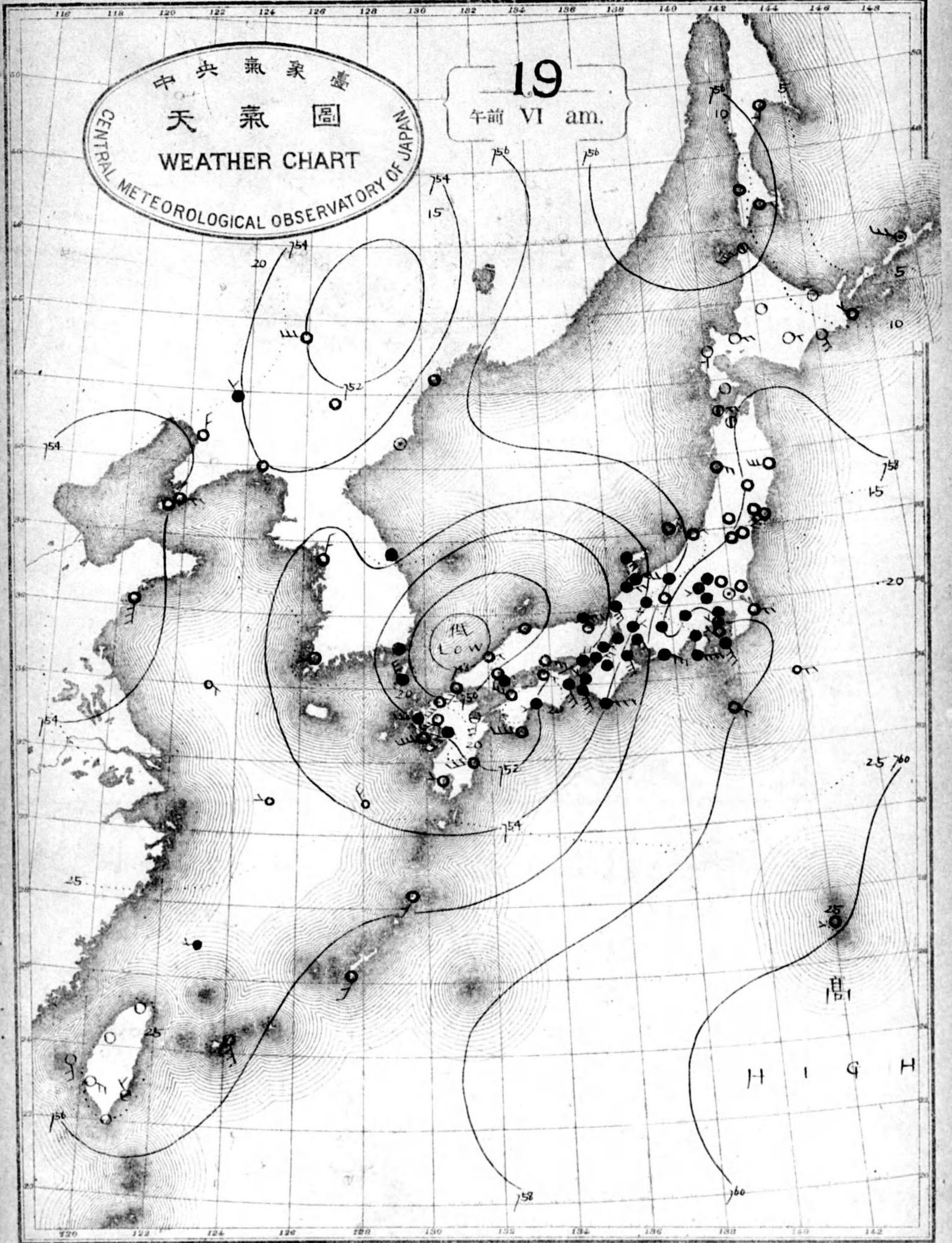
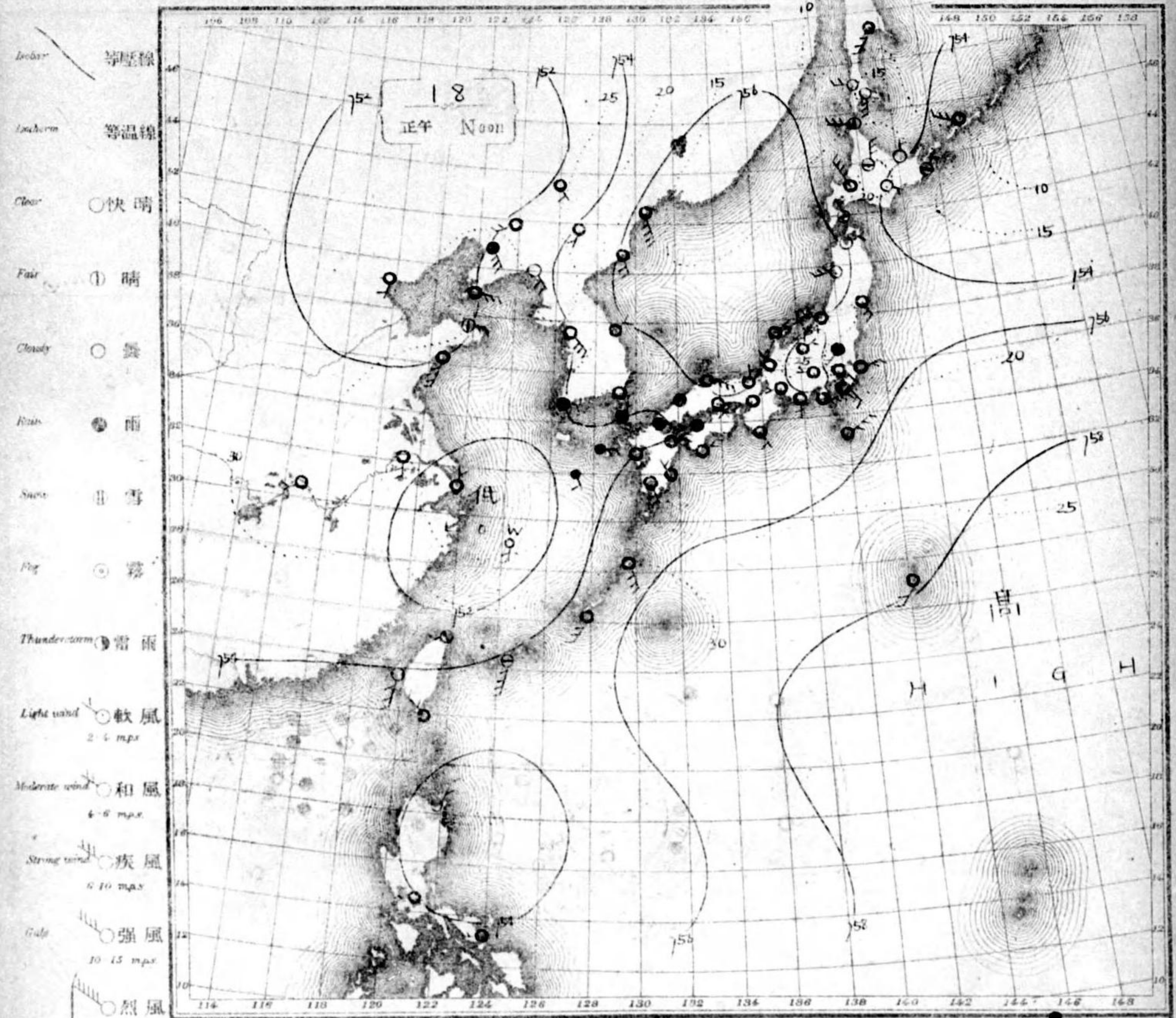


中央氣象臺  
天氣圖  
WEATHER CHART  
CENTRAL METEOROLOGICAL OBSERVATORY OF JAPAN

16  
午前 VI am.





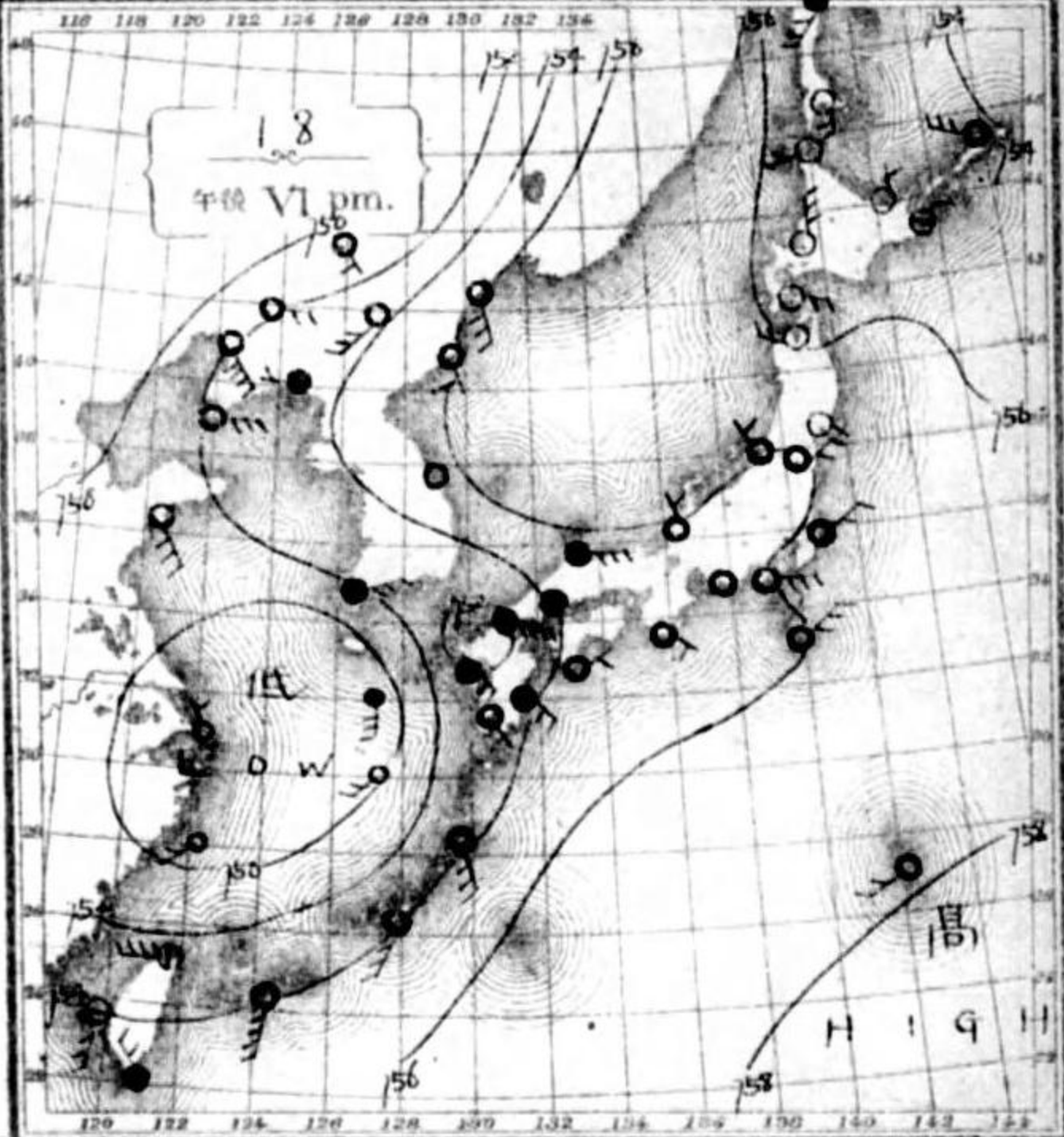


天氣概況

昨日上海附近より低氣壓が東に進展し今朝日本海南部に在り又黃河川流域に於て低氣壓が出現しモロリ而して高氣壓が小笠原列島南方洋上に在りて七百六十托ヲ示ス九州以來關東地方に於ては晴天ニシテ南海岸ニハ南東風稍強ニ吹拂し概して入道ニシテ今日ハ太平洋岸に於ては南風吹キ晴雲相半ス

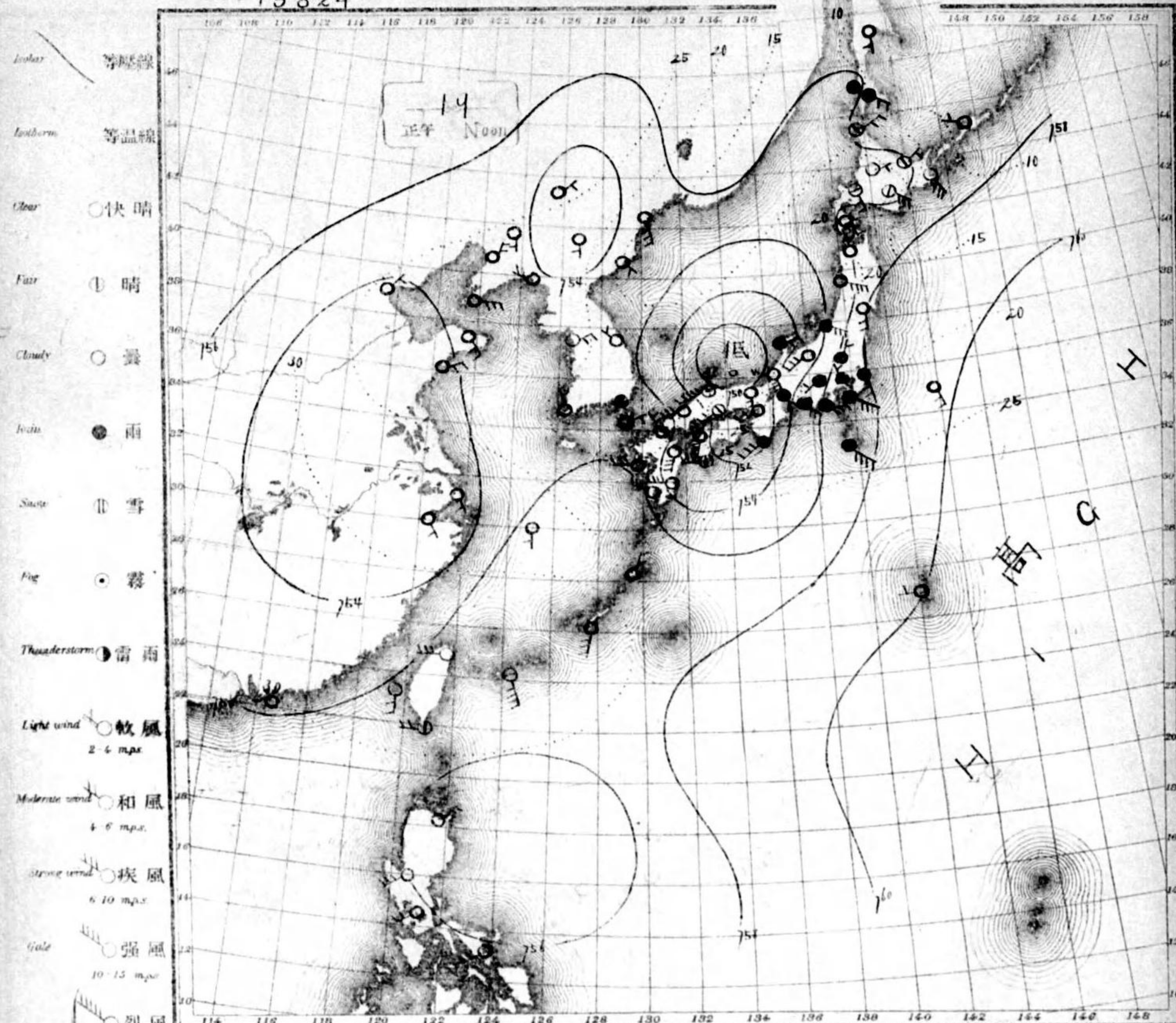
天氣報

南島諸島に南東風稍九州南海道南部瀬戸内山陰道に南東風東海海道中出道に北陸道東羽西羽山陰道後山に北風東部に西風北陸道に北東風大抵北風



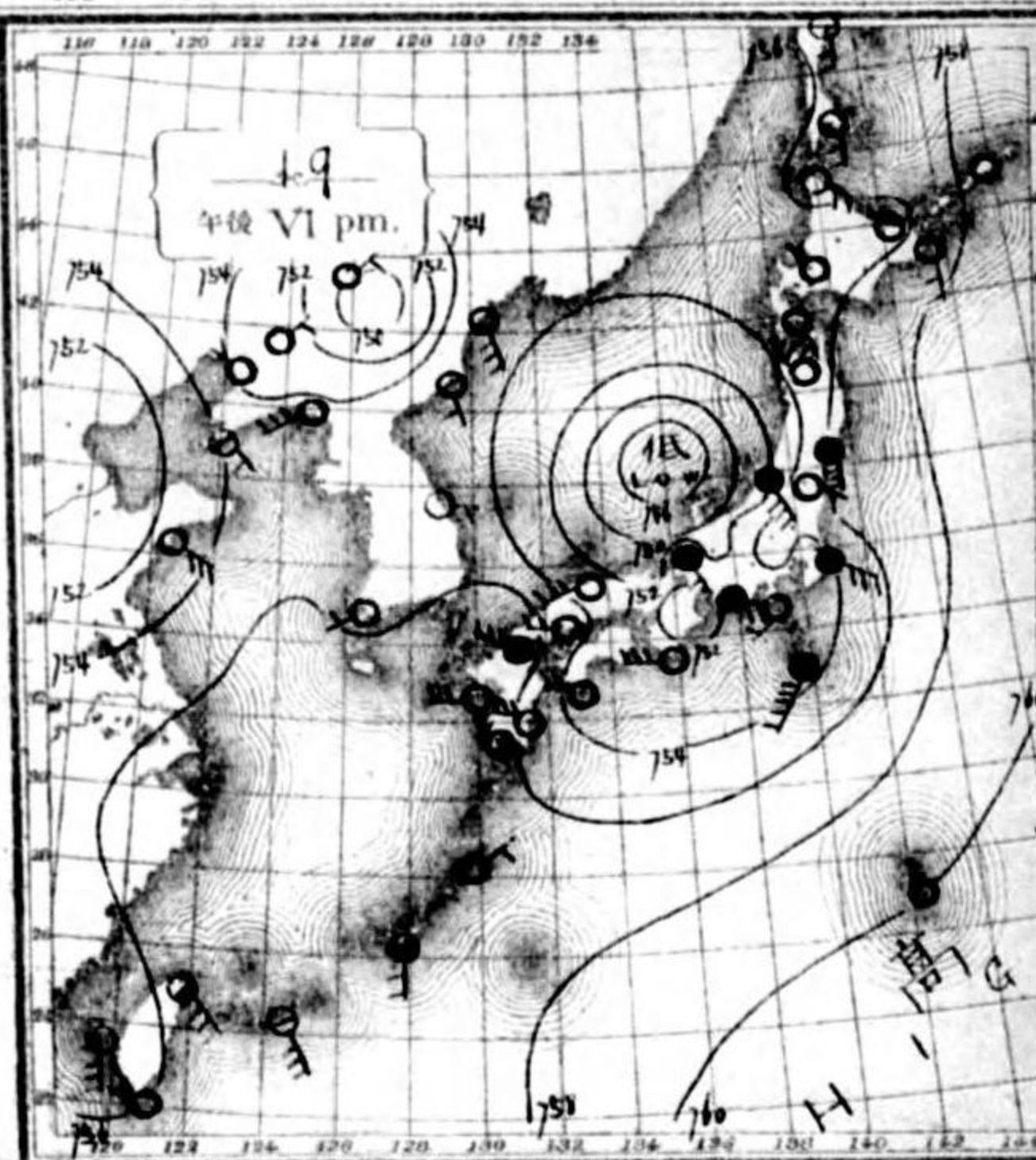
NO. 15824

大正六年六月

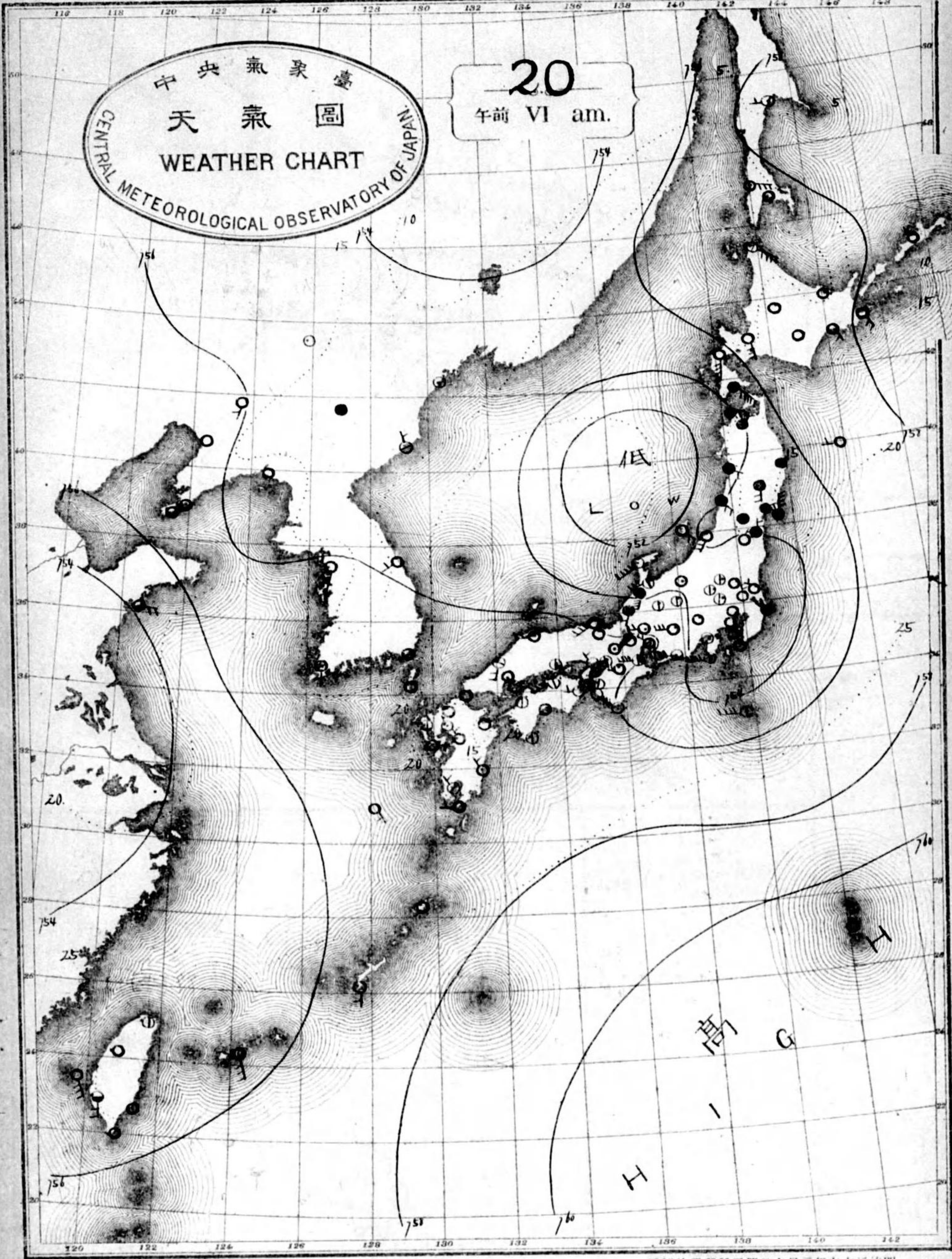


昨日日本海に低気圧が東北東に進み今朝日本海中部に在り津軽海峡に向つて進行し又揚子江域に折低気圧の出頭セルリアリ而して高気圧は小笠原列島方面に擴張して六十度北を示す本邦は概して曇天に小笠原列島方面に天候は曇り内海地方は好晴所多し満洲及朝鮮地方は概して曇天なり又琉球及臺灣は南風吹く曇天にシテ臺南に雷雨發生せり

天氣豫報  
南西諸島、南東、風雲九州南部、南海道、南群、内九州北群、山陰道、南東、風晴後層、東海道、中山道、北陸道、奥羽、西群、東、風晴、奥羽、東群、南西、風天、氣良、九州、北海道、東部、北海道、西部、北東、風天、氣悪、九



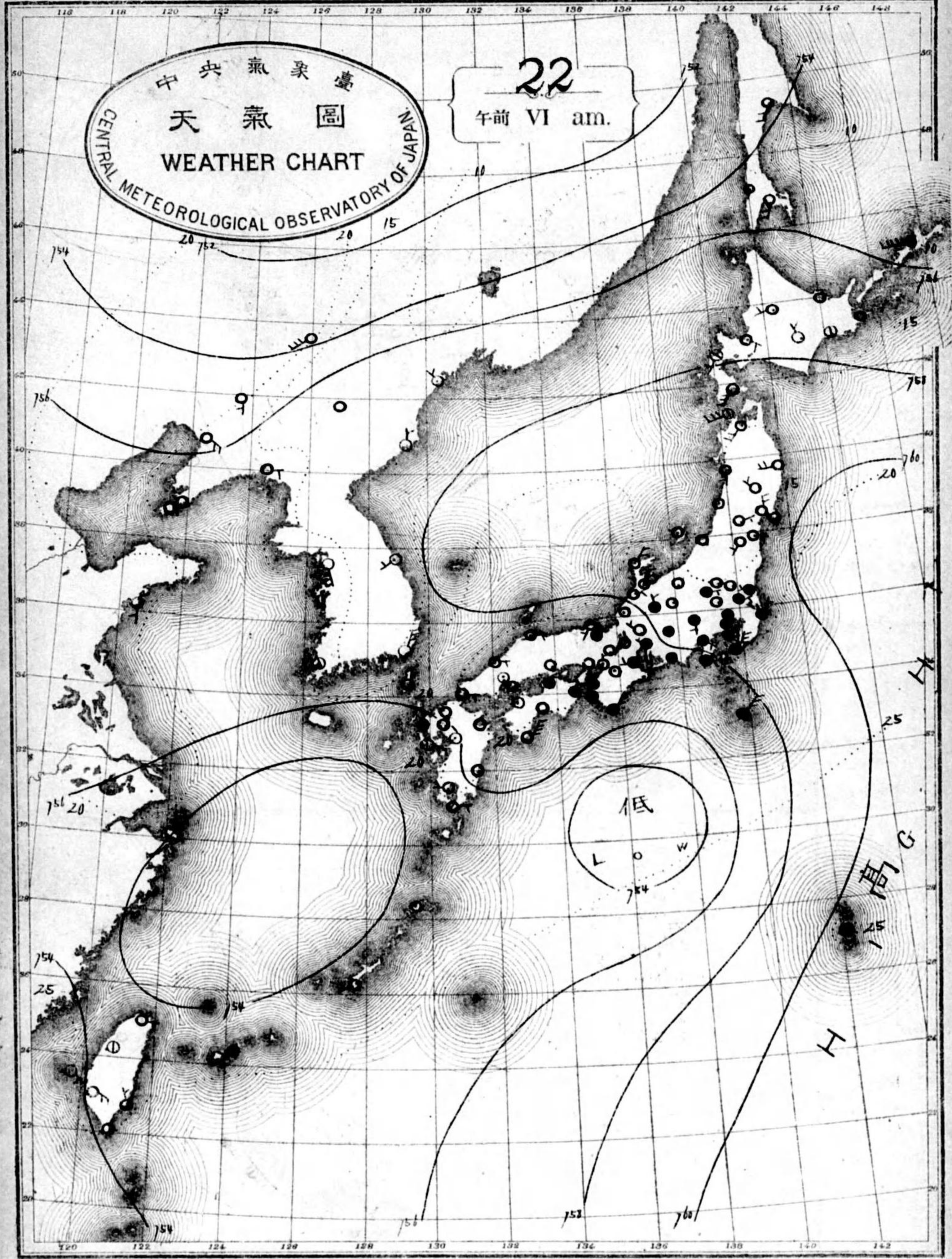
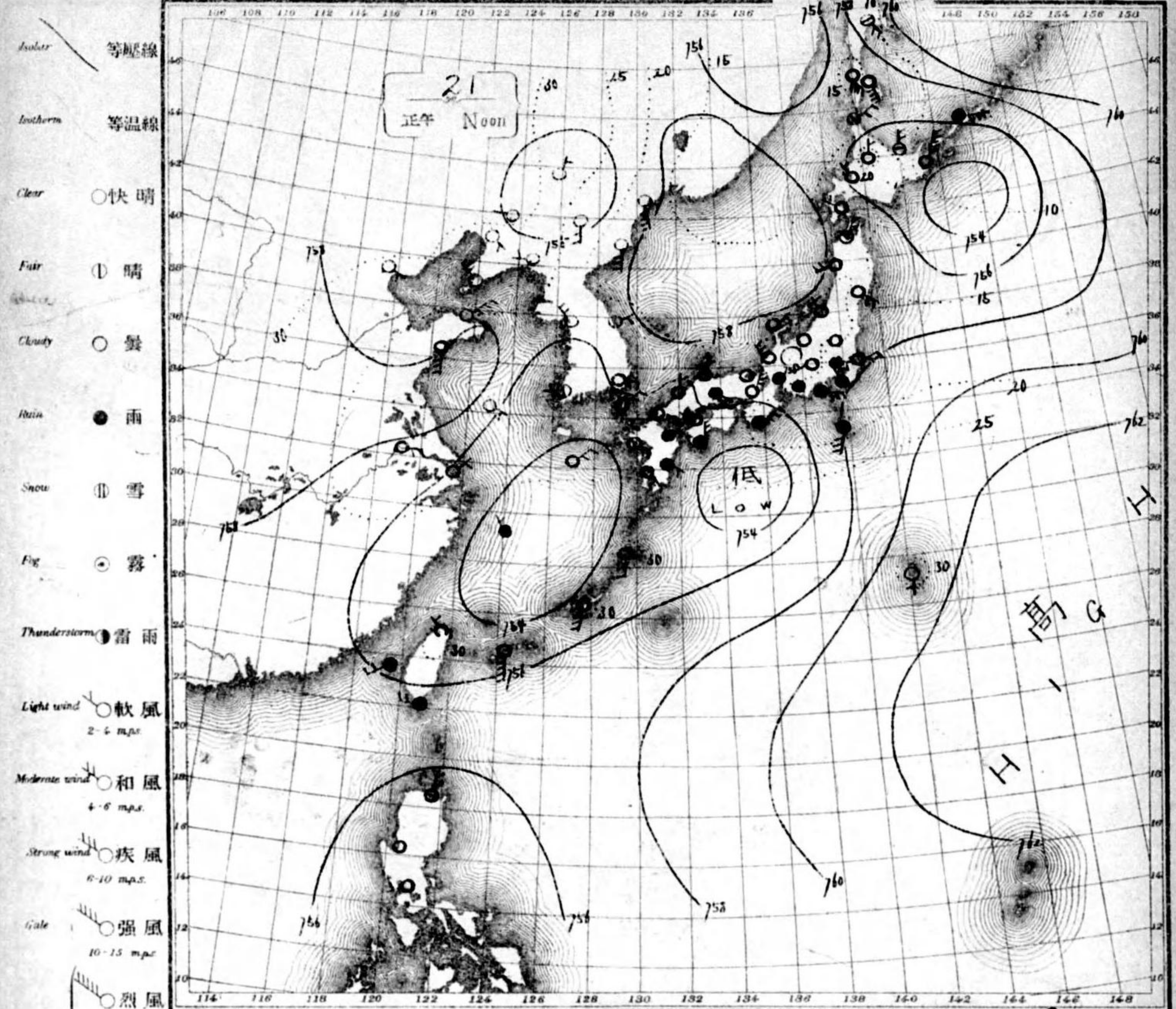
JUNE 1917



可認物運郵種三第百七月三年七十二治明  
行發同一日每行發日十廿六年六正大  
號加二八五一第圖氣天





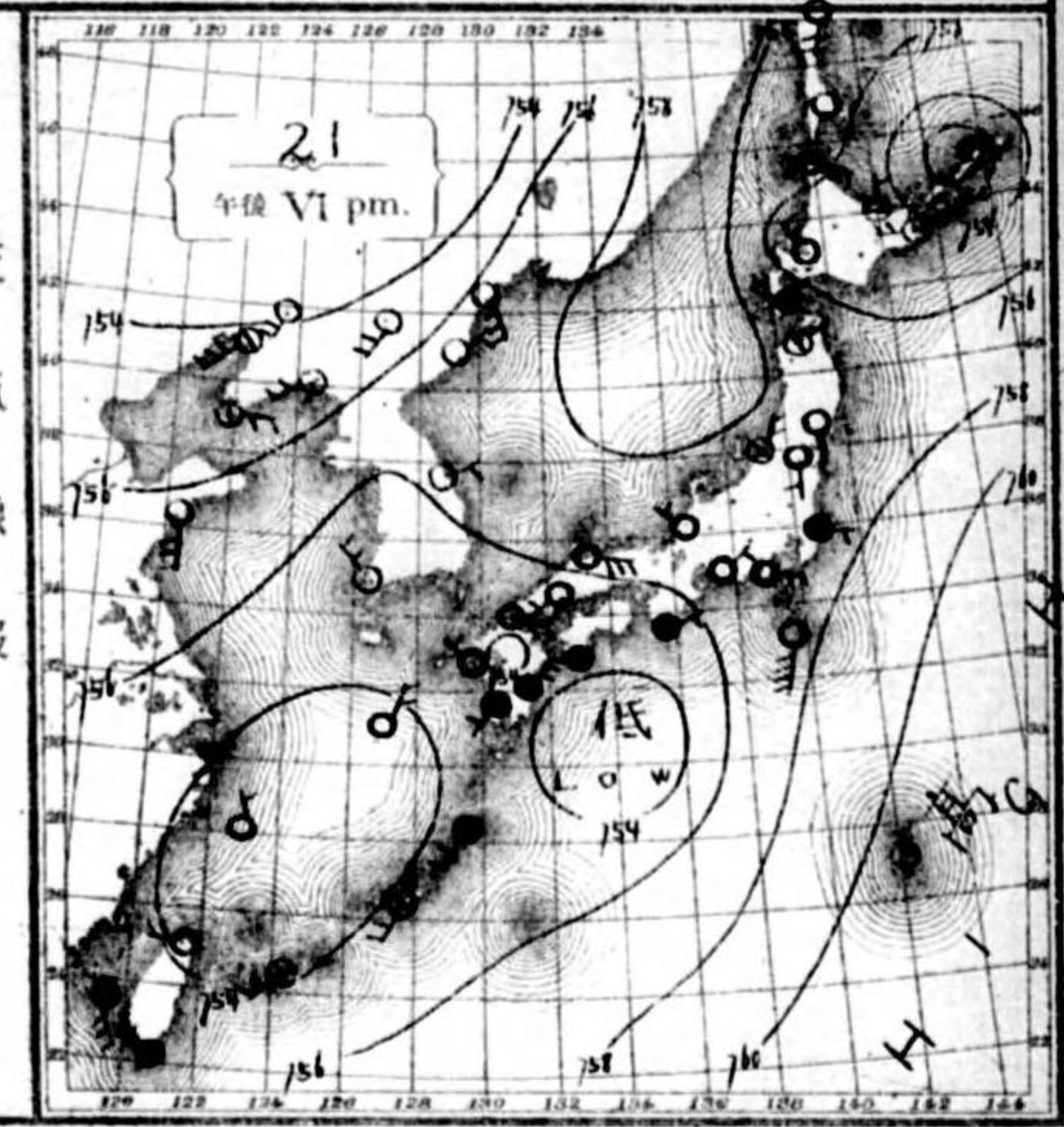


天氣概況

低氣壓記州沖ニ在リテ七百五十托リ示レ新低氣壓東海ニ在リテ七百五十二托リ示ス而テ高氣壓ハ小笠原列島南ニ在リテ其示度七百六十二托リ九州ヨリ北海道マテ概テ層々ニテ内海以東間東マテ概テ雨ナリ朝鮮ニテハ晴、所々ケレトモ滿河ニテハ概テ曇天ナリ

天氣豫報

南西諸島ハ南西風雲九州南部南海道南部嶺南九州北部山陰道東海道中山道北陸道與丹波西部與羽東部北東風南北海道東部北海道西部ハ南西風晴



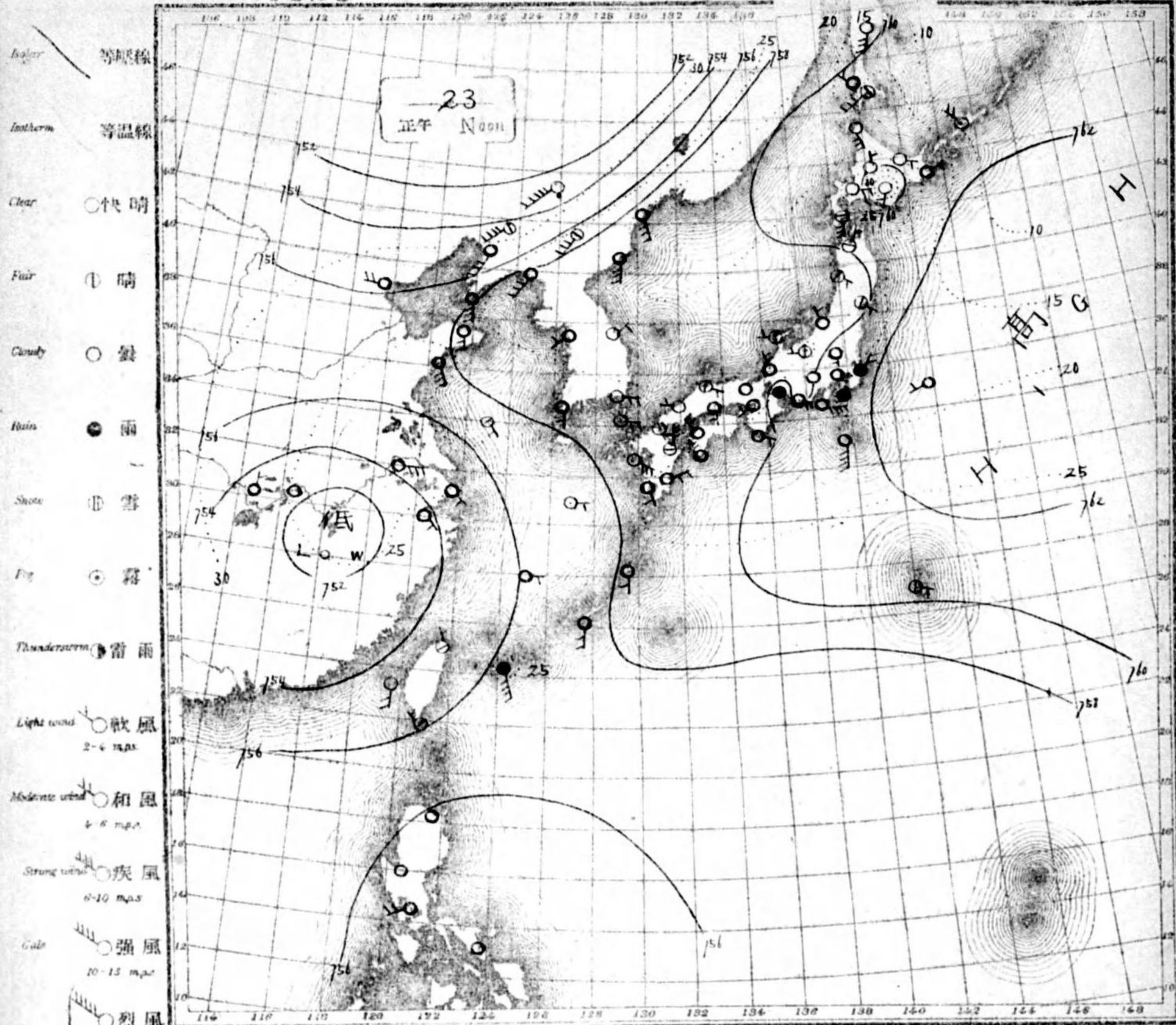


No. 15828

大正六年六月

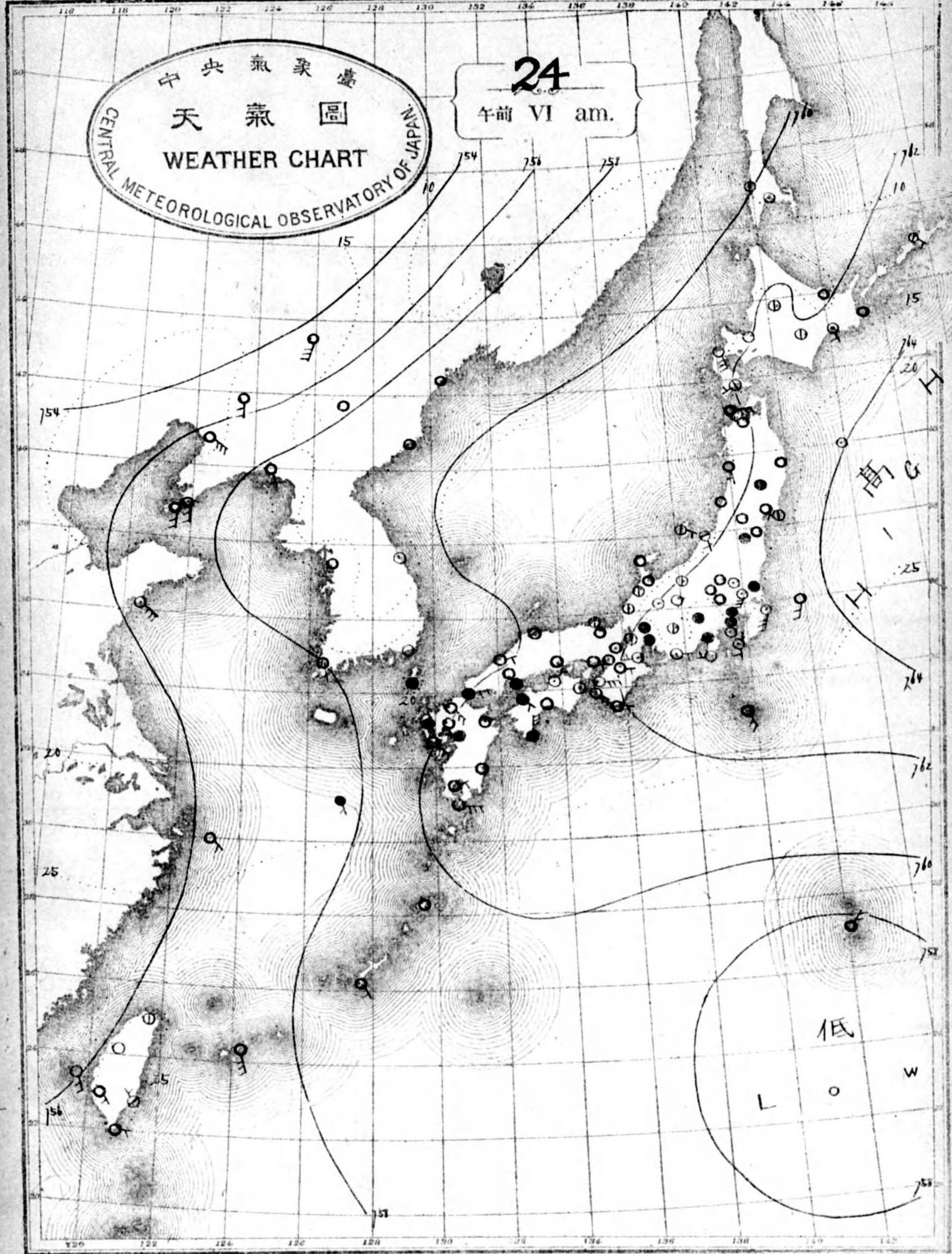
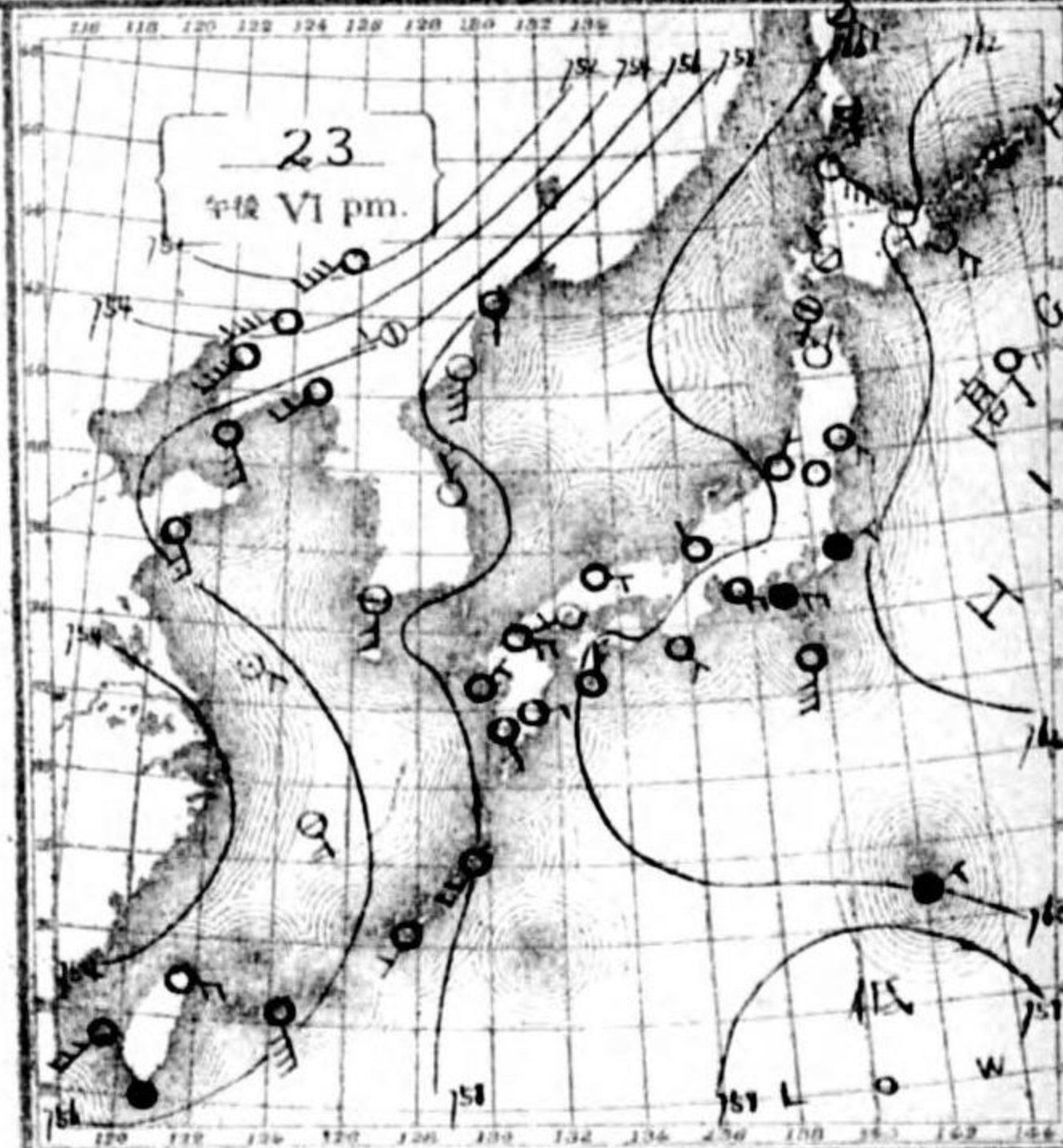
JUNE

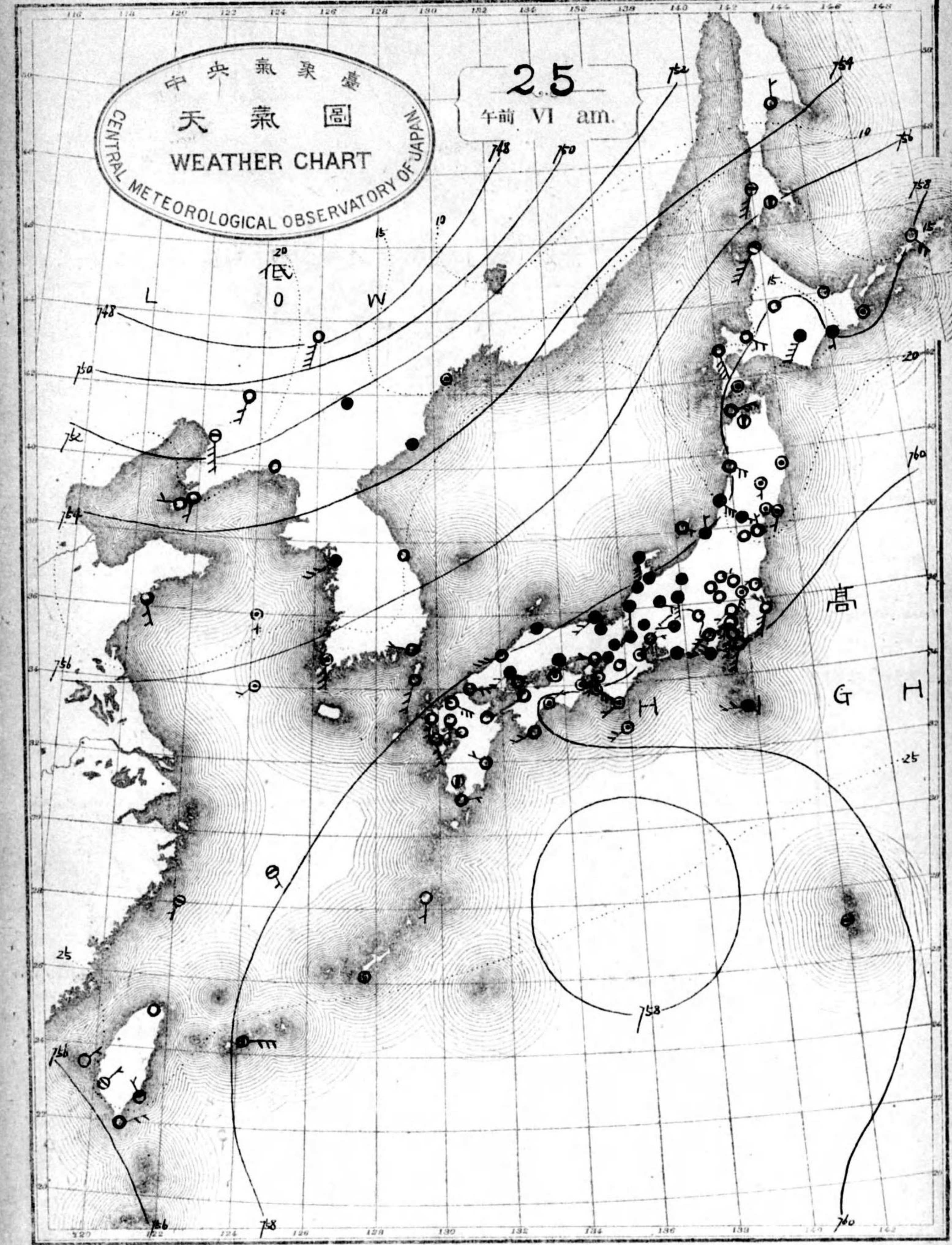
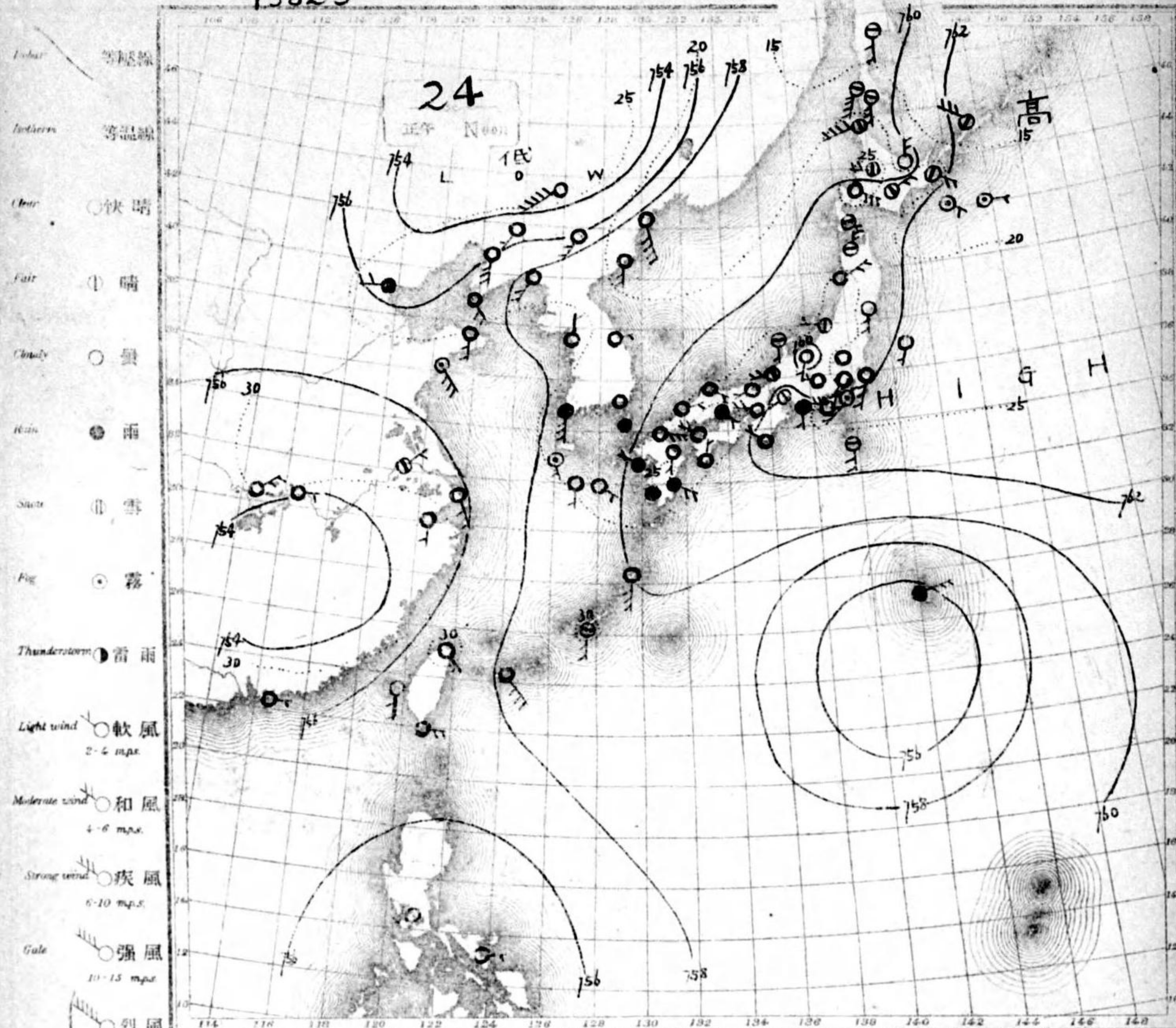
1917



予江域=頭天  
 間ニ存ルキ、世々小笠原列島、南太平洋上ニ在リテ  
 南次北西ニ進行スル高氣壓ハ本邦東方洋上ニ在リテ  
 七百五十托ノ未ス九州ヨリ奥羽地方マテハ概テ天ニシテ東  
 京附近名古屋附近四國西部等ニ降雨ノ概シトモ北海道ニ  
 晴暈相半ス朝野及琉球ニテ南東風吹キ曇天ノ所夕

予江域=頭天  
 間ニ存ルキ、世々小笠原列島、南太平洋上ニ在リテ  
 南次北西ニ進行スル高氣壓ハ本邦東方洋上ニ在リテ  
 七百五十托ノ未ス九州ヨリ奥羽地方マテハ概テ天ニシテ東  
 京附近名古屋附近四國西部等ニ降雨ノ概シトモ北海道ニ  
 晴暈相半ス朝野及琉球ニテ南東風吹キ曇天ノ所夕



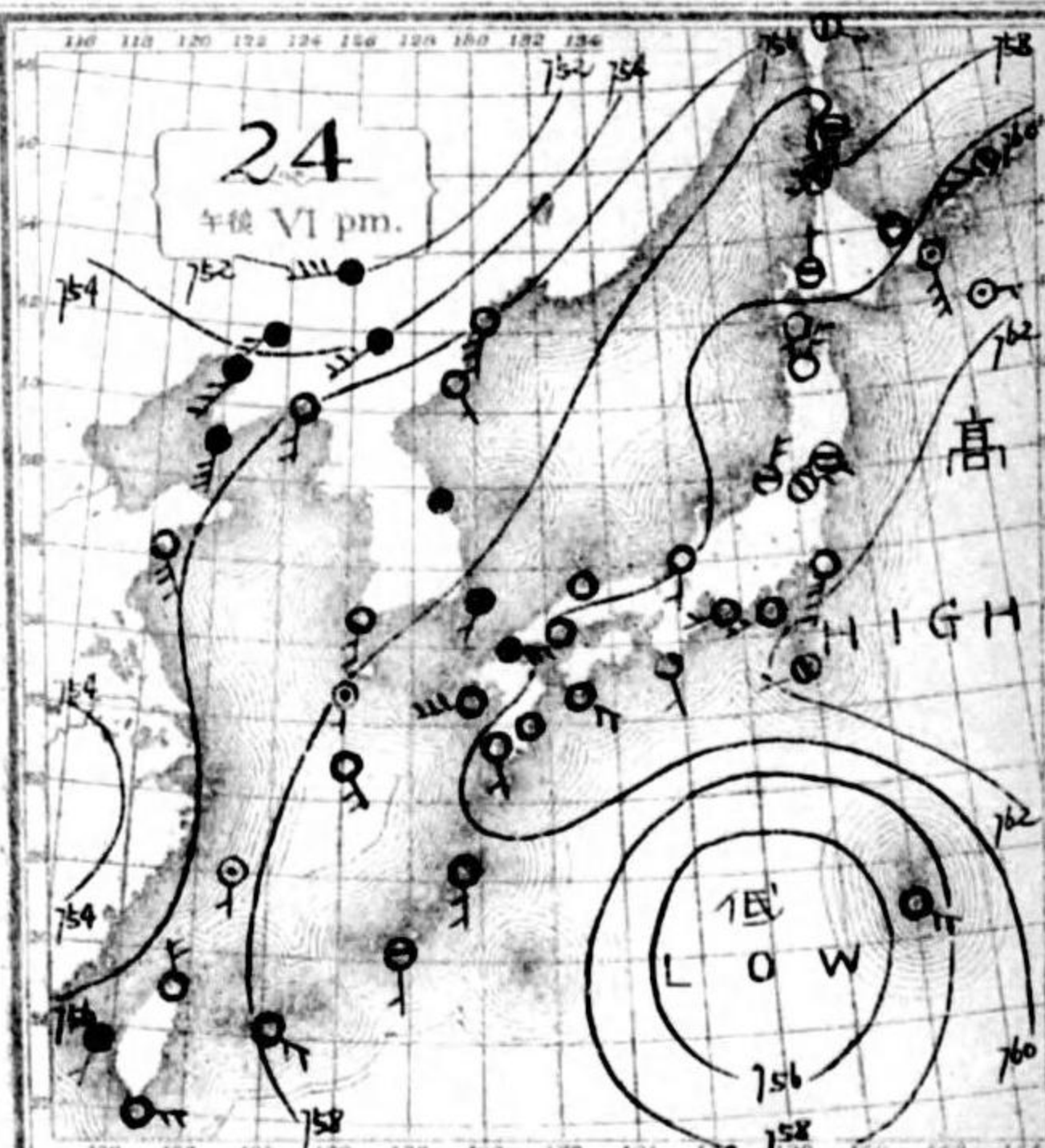


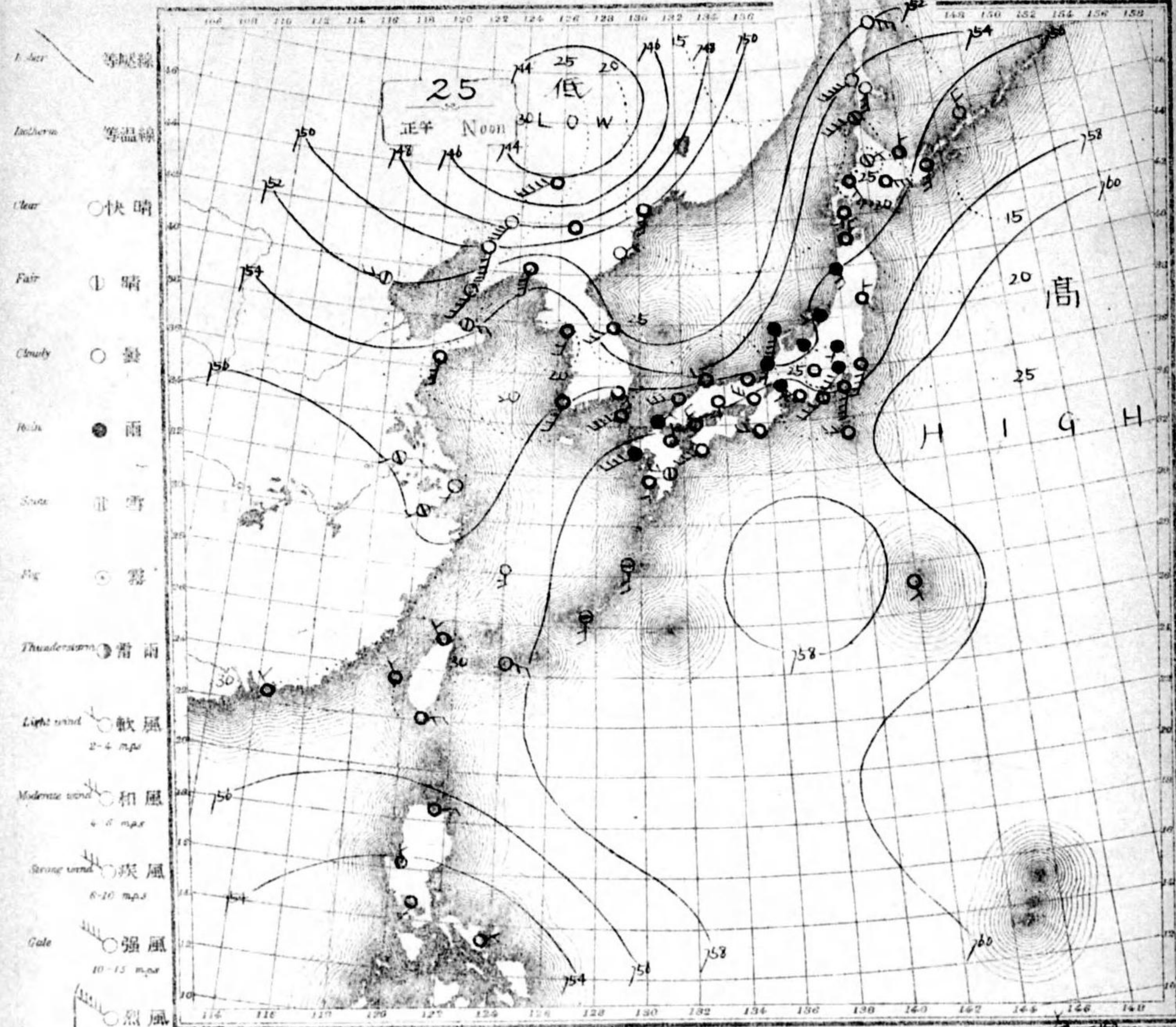
天氣概況

昨日小笠原列島、南方ヨリ北西進シ、颶風中心ハ朝倉美大島ト小笠原列島中間ニ在リ、而シテ滿州北部ヨリ滿洲方面ニシテ氣壓低ク、且チ主軸以下ホス高氣壓ハ九州南部、東海、沖合、東方岸上ニ直リテ存ス。雖モ松力次高氣壓ニ至ル、地方及北陸道ニテハ概シテ雨天下リ、近トモ琉球及台灣ニテハ晴天ナリ。

天氣豫報

南西諸島ハ北西風雨、九州南部、南海道南部、類戶内及九州山陰道ハ北東風雨、東海道、山道、北陸道及奥羽北東風、天氣變シ、北北海道ハ南東風、晴。

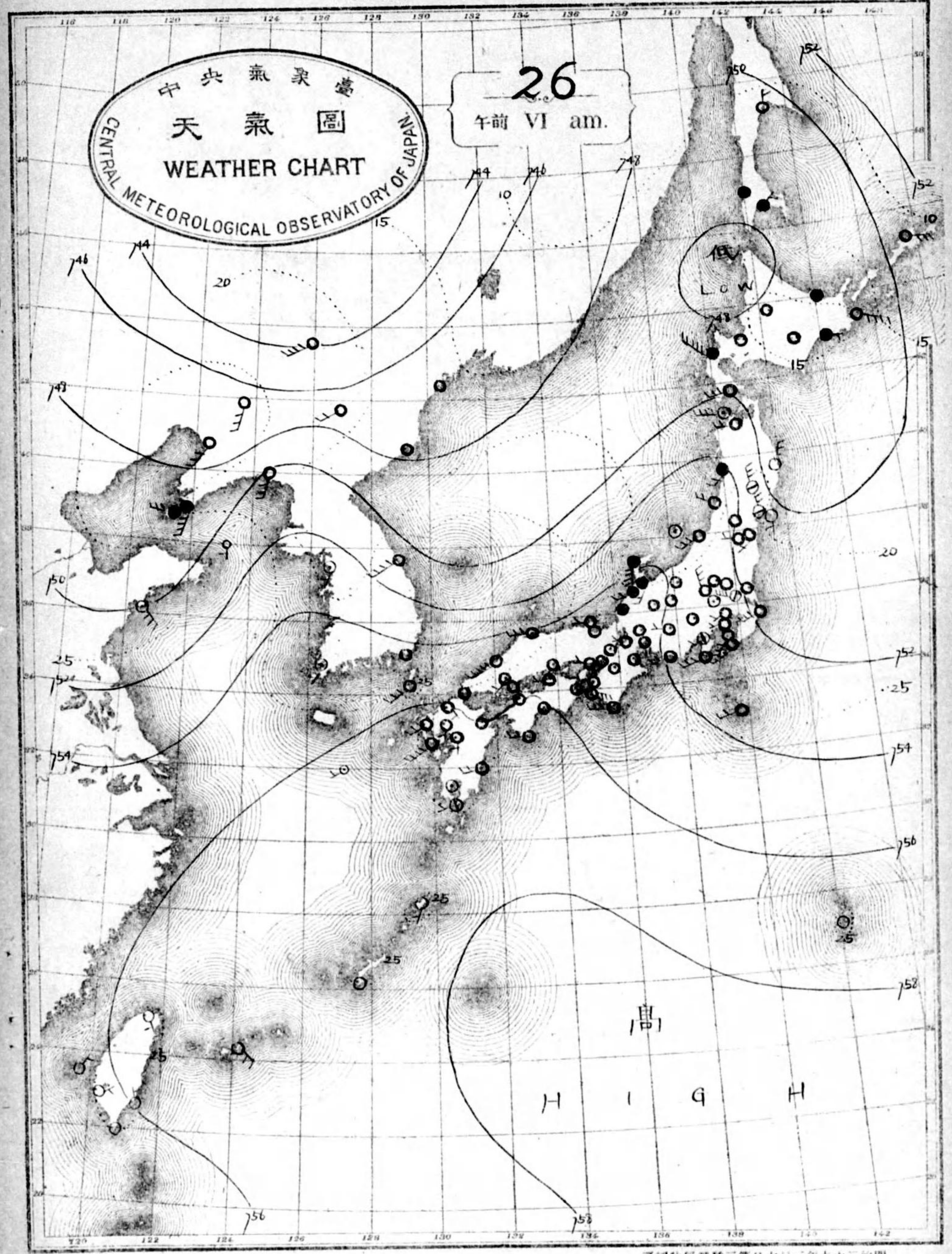
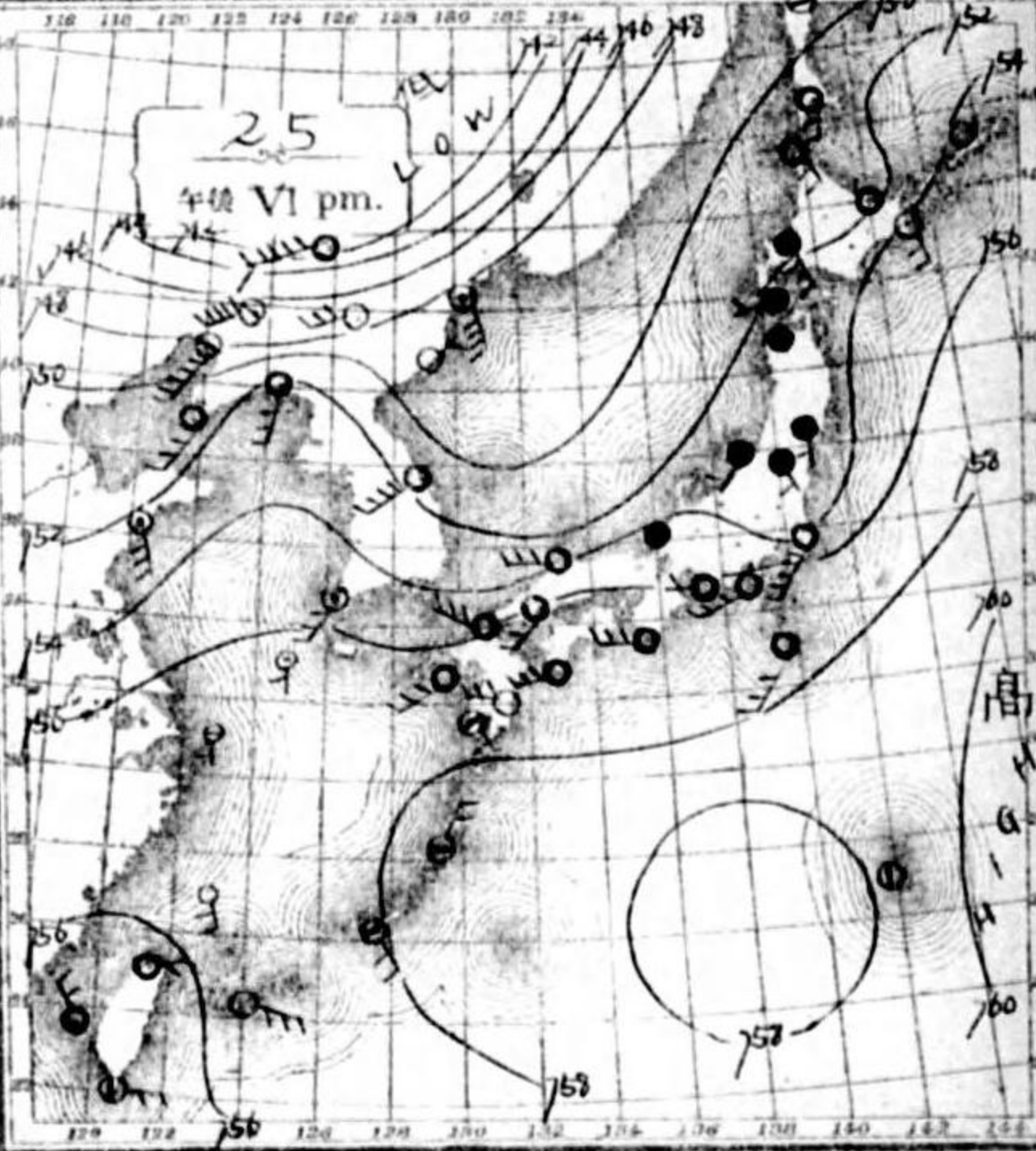


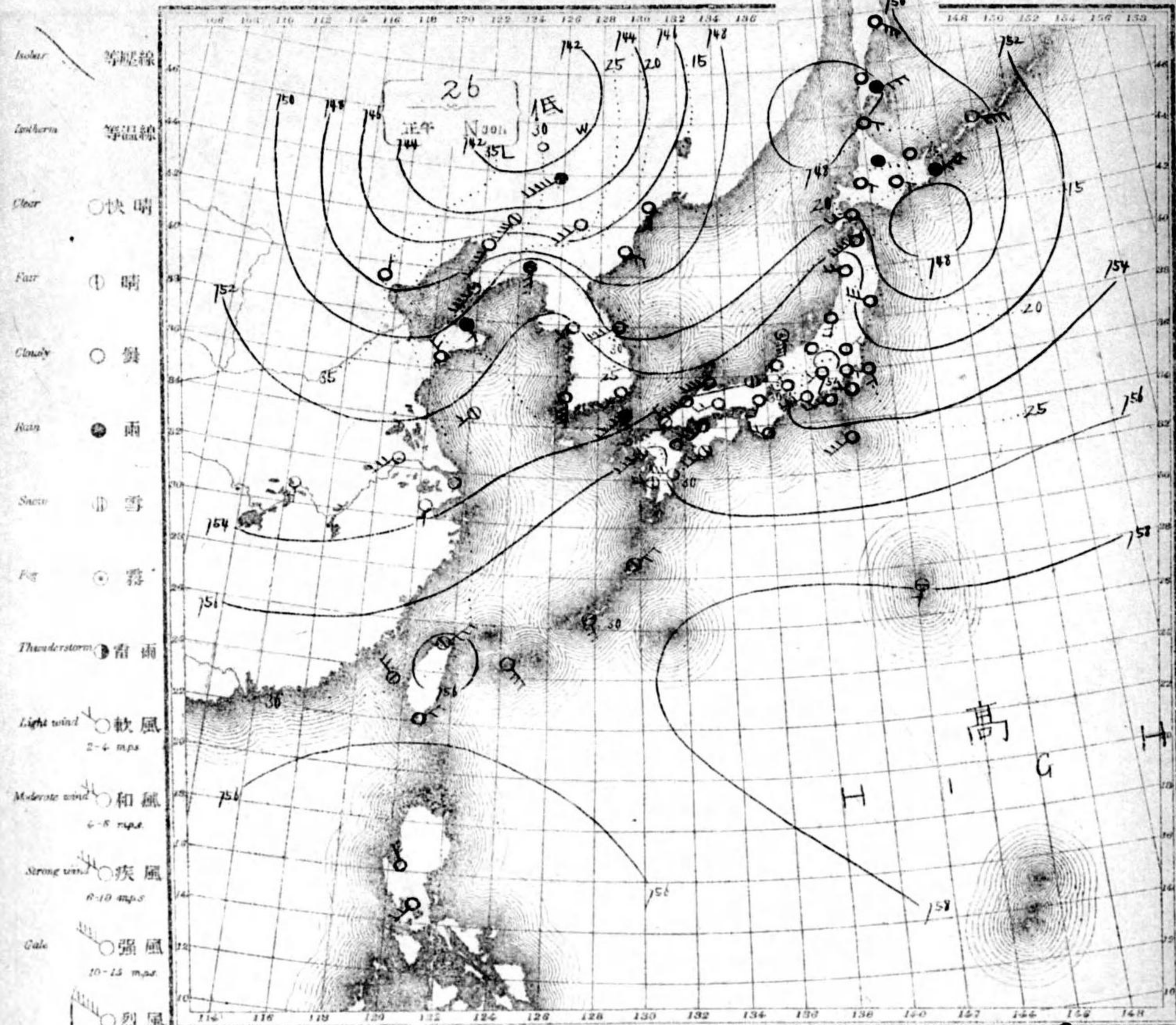


- Clear ○ 快晴
- Fair ○ 晴
- Cloudy ○ 曇
- Rain ● 雨
- Snow ❄ 雪
- Mist ○ 霧
- Thunderstorm ⚡ 雷雨
- Light wind 2-4 m.p.h. 軟風
- Medium wind 4-10 m.p.h. 和風
- Strong wind 6-10 m.p.h. 疾風
- Gale 10-15 m.p.h. 強風
- Storm 15-20 m.p.h. 烈風
- Strong gale 20-25 m.p.h. 烈風
- Storm 25-30 m.p.h. 烈風
- Hurricane 30-35 m.p.h. 颶風
- Hurricane 35-40 m.p.h. 颶風
- Hurricane 40 m.p.h. 颶風

天氣概況  
 低氣壓滿洲北部... 但氣壓東北東... 北海自... 吹... 帶... 天... 遼東...

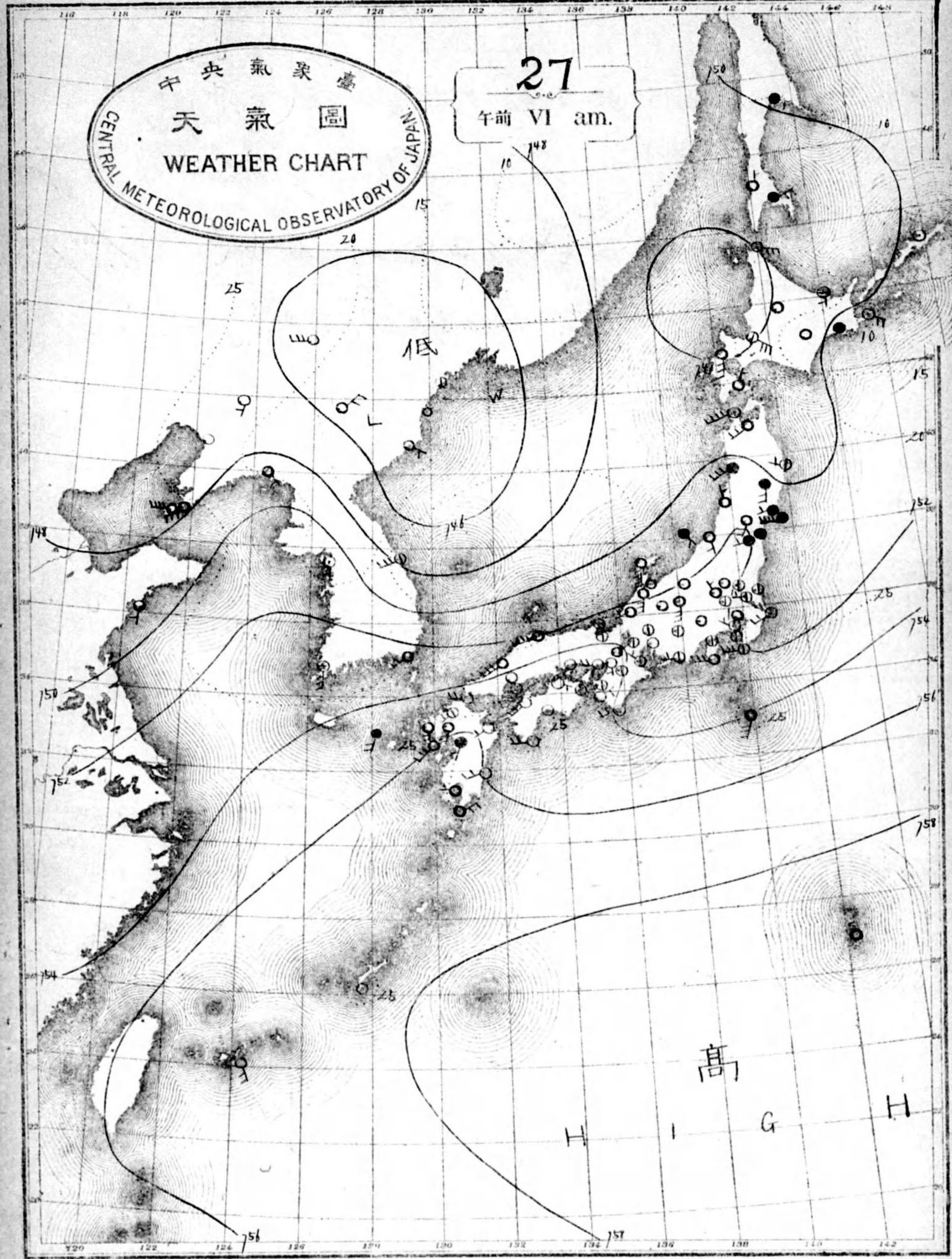
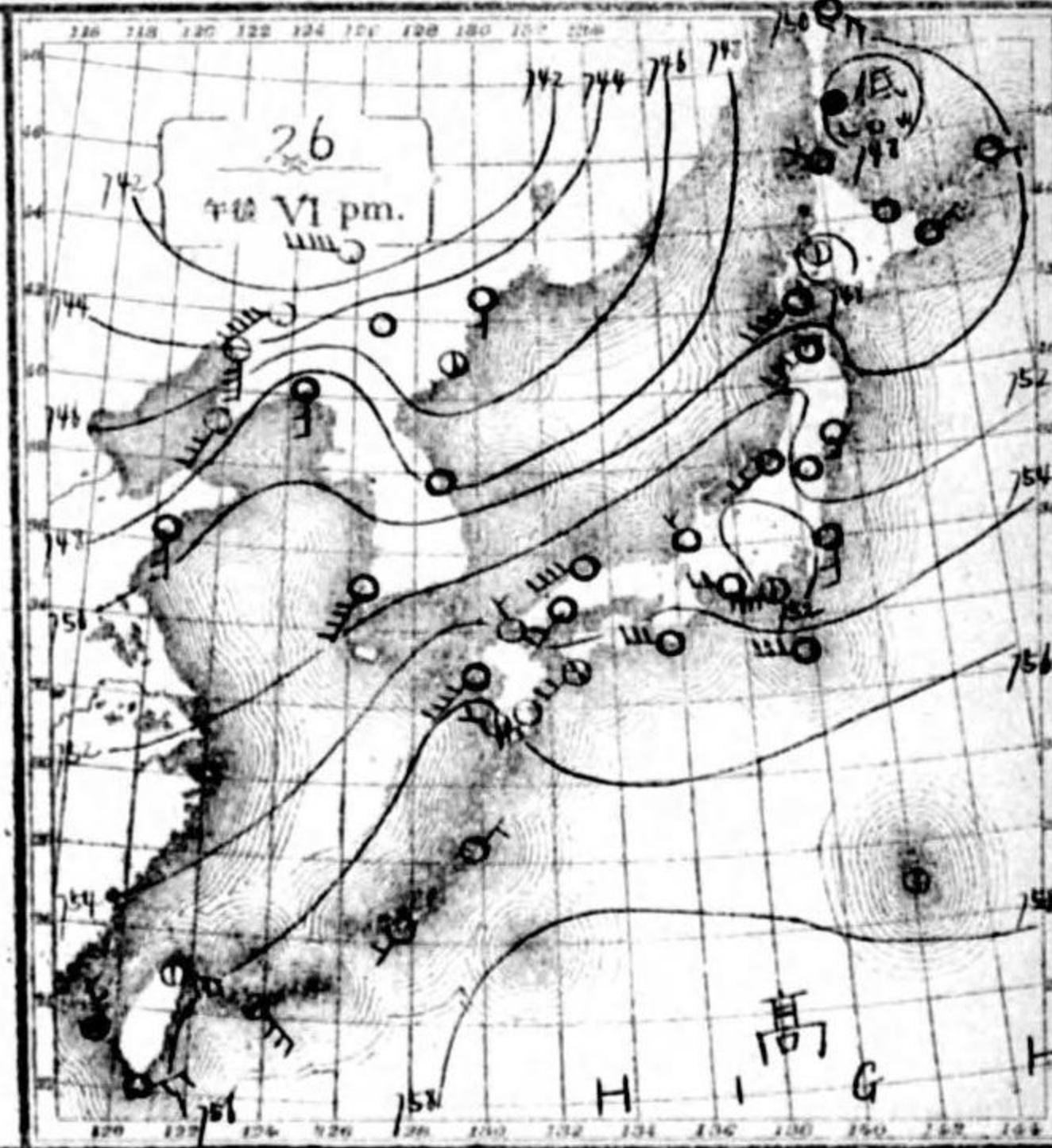
天氣豫報  
 南此諸島... 風... 北... 南... 風... 北... 南...





**天氣概況**

低氣壓日本海西部ニテ東ニ進行シ又北海道西部岸  
 原島・南千手・上三ノ宮・アヲカ・アヲカ・アヲカ・アヲカ  
 八南西風頗ル強シ朝鮮及滿洲ニテ多ク日本海岸  
 低氣壓日本海西部ニテ東ニ進行シ又北海道西部岸  
 原島・南千手・上三ノ宮・アヲカ・アヲカ・アヲカ・アヲカ  
 八南西風頗ル強シ朝鮮及滿洲ニテ多ク日本海岸



中央氣象臺  
**天氣圖**  
 WEATHER CHART  
 CENTRAL METEOROLOGICAL OBSERVATORY OF JAPAN

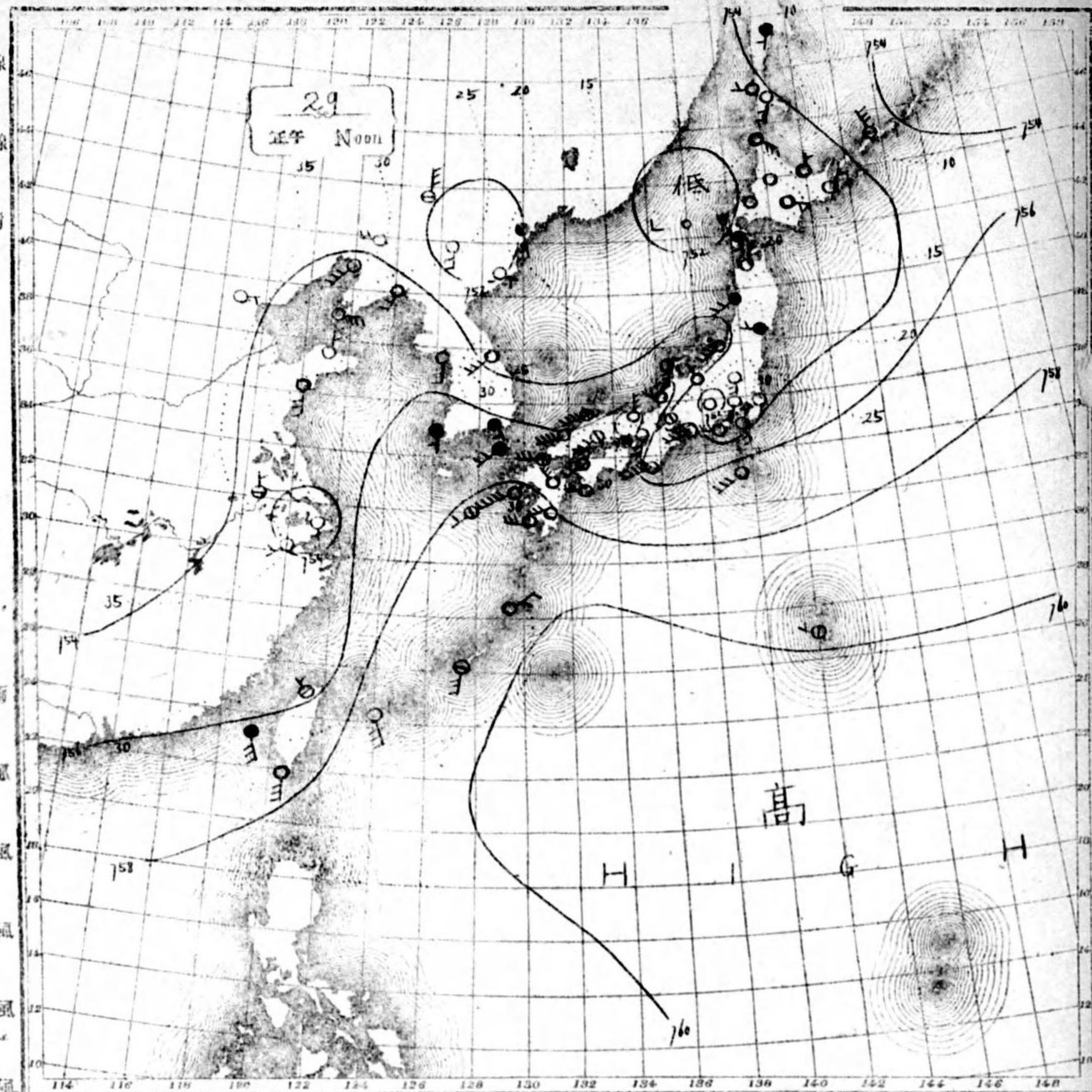
**27**  
 午前 VI am.





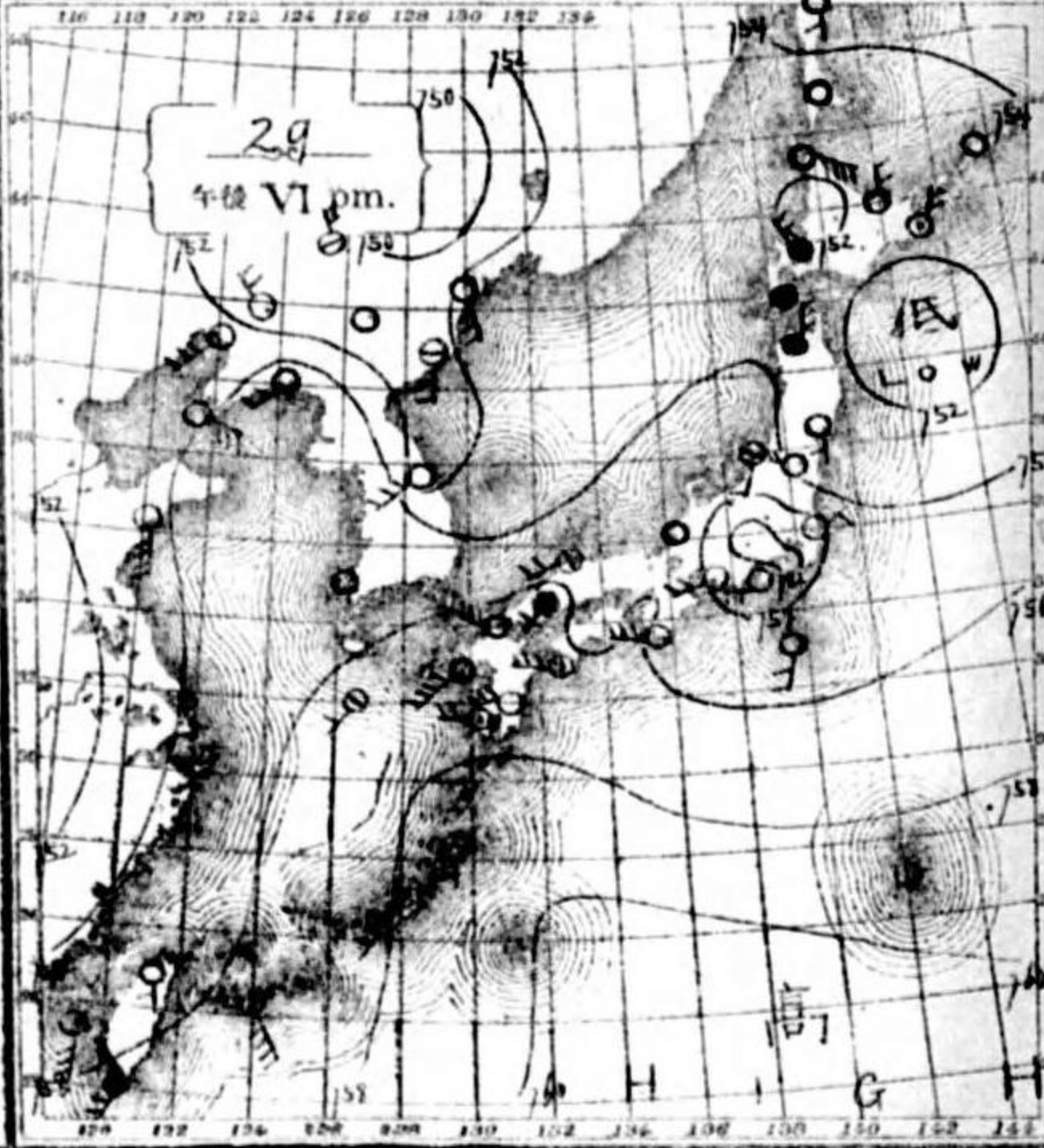


- Isobar 等壓線
- Isotherm 等溫線
- Clear 快晴 ○
- Fair 晴 ⊙
- Cloudy 曇 ○
- Rain 雨 ●
- Snow 雪 ⊖
- Fog 霧 ⊙
- Thunderstorm 雷雨 ⊖
- Light wind 軟風 2-4 m.p.s.
- Moderate wind 和風 4-9 m.p.s.
- Strong wind 疾風 9-11 m.p.s.
- Gale 強風 10-15 m.p.s.
- Storm 烈風 15-20 m.p.s.
- Strong gale 烈風 20-25 m.p.s.
- Storm 烈風 25-29 m.p.s.
- Storm 烈風 30-35 m.p.s.
- Hurricane 颶風 35-40 m.p.s.
- Hurricane 颶風 40 m.p.s.




**天氣概況**  
 氣壓：昨日大差，滿洲北平，最低低七百五十二，以  
 下，小室原島，南方洋上，最高七百五十九，以上，大  
 而，北平，道南東部，沖及日本海西部，北平，氣壓，大  
 關山，大坂，京都，等，雷雨，發生，山地方，連，畿地方，且  
 帶，降雨，朝鮮，及滿洲，三，八，晴，景，相，見。

**天氣豫報**  
 南滿洲，南東，風，九，川，南，部，南，海，道，南，部，海，道，南，部，南，西，  
 風，晴，後，九，川，北，部，山，陰，道，南，西，風，雲，東，海，道，中，山，道，南，  
 西，風，晴，後，北，陸，道，與，羽，西，部，與，東，部，南，西，風，雲，北，海，  
 道，東，部，北，海，道，西，部，南，東，風，雲。



中央氣象臺  
**天氣圖**  
 WEATHER CHART  
 GENERAL METEOROLOGICAL OBSERVATORY OF JAPAN

30  
 午前 VI am.



終

