




**IMAGE EVALUATION
TEST TARGET (MT-3)**



**Photographic
Sciences
Corporation**

23 WEST MAIN STREET
WEBSTER, N.Y. 14580
(716) 872-4503

Technical and Bibliographic Notes/Notes techniques et bibliographiques

The Institute has attempted to obtain the best original copy available for filming. Features of this copy which may be bibliographically unique, which may alter any of the images in the reproduction, or which may significantly change the usual method of filming, are checked below.

- Coloured covers/
Couverture de couleur
- Covers damaged/
Couverture endommagée
- Covers restored and/or laminated/
Couverture restaurée et/ou pelliculée
- Cover title missing/
Le titre de couverture manque
- Coloured maps/
Cartes géographiques en couleur
- Coloured ink (i.e. other than blue or black)/
Encre de couleur (i.e. autre que bleue ou noire)
- Coloured plates and/or illustrations/
Planches et/ou illustrations en couleur
- Bound with other material/
Relié avec d'autres documents
- Tight binding may cause shadows or distortion
along interior margin/
La reliure serrée peut causer de l'ombre ou de la
distortion le long de la marge intérieure
- Blank leaves added during restoration may
appear within the text. Whenever possible, these
have been omitted from filming/
Il se peut que certaines pages blanches ajoutées
lors d'une restauration apparaissent dans le texte,
mais, lorsque cela était possible, ces pages n'ont
pas été filmées.
- Additional comments:/
Commentaires supplémentaires:

L'Institut a microfilmé le meilleur exemplaire
qu'il lui a été possible de se procurer. Les détails
de cet exemplaire qui sont peut-être uniques du
point de vue bibliographique, qui peuvent modifier
une image reproduite, ou qui peuvent exiger une
modification dans la méthode normale de filmage
sont indiqués ci-dessous.

- Coloured pages/
Pages de couleur
- Pages damaged/
Pages endommagées
- Pages restored and/or laminated/
Pages restaurées et/ou pelliculées
- Pages discoloured, stained or foxed/
Pages décolorées, tachetées ou piquées
- Pages detached/
Pages détachées
- Showthrough/
Transparence
- Quality of print varies/
Qualité inégale de l'impression
- Includes supplementary material/
Comprend du matériel supplémentaire
- Only edition available/
Seule édition disponible
- Pages wholly or partially obscured by errata
slips, tissues, etc., have been refilmed to
ensure the best possible image/
Les pages totalement ou partiellement
obscurcies par un feuillet d'errata, une pelure,
etc., ont été filmées à nouveau de façon à
obtenir la meilleure image possible.

This item is filmed at the reduction ratio checked below/
Ce document est filmé au taux de réduction indiqué ci-dessous.

10X	12X	14X	16X	18X	20X	22X	24X	26X	28X	30X	32X
<input type="checkbox"/>	<input type="checkbox"/>	<input type="checkbox"/>	<input type="checkbox"/>	<input type="checkbox"/>	<input type="checkbox"/>	<input type="checkbox"/>	<input checked="" type="checkbox"/>	<input type="checkbox"/>	<input type="checkbox"/>	<input type="checkbox"/>	<input type="checkbox"/>

The copy filmed here has been reproduced thanks to the generosity of:

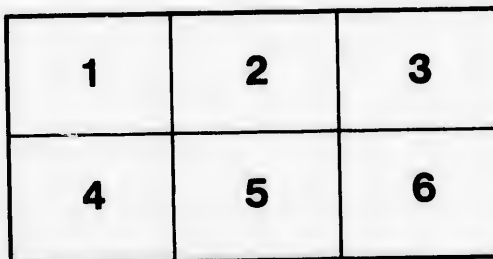
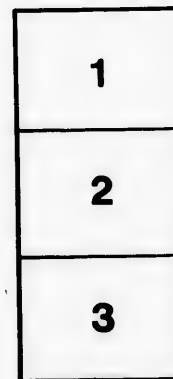
Library of Congress
Photoduplication Service

The images appearing here are the best quality possible considering the condition and legibility of the original copy and in keeping with the filming contract specifications.

Original copies in printed paper covers are filmed beginning with the front cover and ending on the last page with a printed or illustrated impression, or the back cover when appropriate. All other original copies are filmed beginning on the first page with a printed or illustrated impression, and ending on the last page with a printed or illustrated impression.

The last recorded frame on each microfiche shall contain the symbol \rightarrow (meaning "CONTINUED"), or the symbol ∇ (meaning "END"), whichever applies.

Maps, plates, charts, etc., may be filmed at different reduction ratios. Those too large to be entirely included in one exposure are filmed beginning in the upper left hand corner, left to right and top to bottom, as many frames as required. The following diagrams illustrate the method:



L'exemplaire filmé fut reproduit grâce à la générosité de:

Library of Congress
Photoduplication Service

Les images suivantes ont été reproduites avec le plus grand soin, compte tenu de la condition et de la netteté de l'exemplaire filmé, et en conformité avec les conditions du contrat de filmage.

Les exemplaires originaux dont la couverture en papier est imprimée sont filmés en commençant par le premier plat et en terminant soit par la dernière page qui comporte une empreinte d'impression ou d'illustration, soit par le second plat, selon le cas. Tous les autres exemplaires originaux sont filmés en commençant par la première page qui comporte une empreinte d'impression ou d'illustration et en terminant par la dernière page qui comporte une telle empreinte.

Un des symboles suivants apparaîtra sur la dernière image de chaque microfiche, selon le cas: le symbole \rightarrow signifie "A SUIVRE", le symbole ∇ signifie "FIN".

Les cartes, planches, tableaux, etc., peuvent être filmés à des taux de réduction différents. Lorsque le document est trop grand pour être reproduit en un seul cliché, il est filmé à partir de l'angle supérieur gauche, de gauche à droite, et de haut en bas, en prenant le nombre d'images nécessaire. Les diagrammes suivants illustrent la méthode.

Exemplaire
Les détails
uniques du
peuvent modifier
et exiger une
de filmage

ad/
ées

oxed/
piquées

al/
mentaire

ured by errata
efilmed to
/lement
ata, une pelure,
de façon à
ible.

30X



32X

D
GEOG
DE L

17

DICCIONARIO
GEOGRÁFICO-HISTÓRICO
DE LAS INDIAS OCCIDENTALES
Ó AMÉRICA.

D.
GEOG
DE L

DE L O
Nueva
y
CO

de sus Prov
Rios, Mon
Obispos, Obispos,
gimientos,
presion de
dores; Con
dral

de los suce
terremotos,
y

POR EL C
Capitan

MADRID: 1

**DICCIONARIO
GEOGRÁFICO-HISTÓRICO
DE LAS INDIAS OCCIDENTALES
Ó AMÉRICA:**

ES A SABER:

**DE LOS REYNOS DEL PERÚ,
Nueva España, Tierra-Firme, Chile,
y Nuevo Reyno de Granada.**

CON LA DESCRIPCION

de sus Provincias, Naciones, Ciudades, Villas, Pueblos,
Rios, Montes, Costas, Puertos, Islas, Arzobispados,
Obispados, Audiencias, Virreynatos, Gobiernos, Corre-
gimientos, y Fortalezas, frutos y producciones; con ex-
presion de sus Descubridores, Conquistadores y Funda-
dores; Conventos y Religiones; ereccion de sus Cate-
drales y Obispos que ha habido en ellas:

Y NOTICIA

de los sucesos mas notables de varios lugares: incendios,
terremotos, sitios, é invasiones que han experimentado:
y hombres ilustres que han producido.

ESCRITO

POR EL CORONEL DON ANTONIO DE ALCEDO,
*Capitan de Reales Guardias Españolas, de la Real
Academia de la Historia.*

TOMO V.



CON LICENCIA:

MADRID: EN LA IMPRENTA DE MANUEL GONZALEZ.

MDCCLXXXIX.

c

D I C
G
DE LA

TABAA,
beza de par
caldía mayor
Nueva Españ
peramento c
familias de l
al cultivo d
está 3 leguas
la Capital.

TABACO
de la Provin
de Jaen de
el Reyno de
al lado de un
alta.

TABACU
de la Provin
miento de
Reyno de Q

TABAGE
de de Indios
advocacion d
ra, fundado
por los Misie

E 14
.A 35

DICCIONARIO¹
GEOGRÁFICO
DE LAS INDIAS OCCIDENTALES
Ó AMÉRICA.



TA

TABAA, Pueblo y Cabeza de partido de la Alcaldía mayor de Villalta en Nueva España, es de temperamento cálido, tiene 219 familias de Indios dedicados al cultivo de la grana, y está 3 leguas al Poniente de la Capital.

TABACONES, Pueblo de la Provincia y Gobierno de Jaen de Bracamoros en el Reyno de Quito, situado al lado de una montaña muy alta.

TABACUNDO, Pueblo de la Provincia y Corregimiento de Otavalo en el Reyno de Quito.

TABAGÉ, Pueblo grande de Indios Salivas con la advocacion de nuestra Señora, fundado el año de 1682 por los Misioneros Regula-

res de la extinguida Compañía cerca de la boca del rio Sinaruco, en las llanuras del Orinoco y Nuevo Reyno de Granada, los Caribes lo destruyeron y quemaron enteramente dos años despues.

TABAGO, Isla de la mar del Norte, una de las Antillas menores ó de las Caribes, situada al N de la de la Trinidad, tiene 8 leguas de largo y casi otras tantas de ancho, la poseían los Holandeses que establecieron una Colonia en ella el año de 1632 con el nombre de Nueva Walcheren; pero los Franceses mandados por el Mariscal de Estrées los desalojaron el de 1677, y se quedaron con ella por el tratado de Ni-

me-

mega: luego la abandonaron, y los Ingleses empezaron á cultivarla; pero tambien la dexaron por las continuas incursiones que padecia de los Indios Caribes de Tierra-Firme que habitan en las bocas del Orinoco; y sin embargo de su fertilidad y buen clima ha quedado desde entonces inculta y desierta: dista 22 millas de la de la Trinidad y 124 al Mediodia de la Barbada: está en 11 gr. 36 min. de lat. bor.

TABAGUILLO, Islote pequeño de la mar del Norte que está junto á la de Tabago.

TABAJE, Raudal de) Angostura en que se estrecha el rio Orinoco, y hace difícil y peligrosa la navegacion, siendo preciso pasar á fuerza de cuerda las embarcaciones, está 12 leguas del rio Meta.

TABALA, Rio de la Provincia y Alcaldia mayor de Culiacan en Nueva España.

TABALOSOS, Pueblo de la Provincia y Corregimiento de Lamas en el Perú.

TABANCARAS, Provincia antigua del Perú á la parte del N, confinante con el rio Marañon y con la Provincia de Jaen en el Reyno

de Quito, está poco conocida por sus bosques, lagunas, rios y pantanos que la hacen impenetrable.

TABASCARA, Rio de la Provincia y Gobierno de Veragua en el Reyno de Tierra-Firme, tiene su origen en las sierras de Guanico á la parte del Sur, y sale á este mar cerca de la punta Mala.

TABASCO, Provincia y Alcaldia mayor del Gobierno de Yucatan y Campeche, confina por el N con el golfo de este nombre, por el E con Yucatan, por el Sur con la Provincia de Chiapa del Reyno de Guatemala, de quien la separa una gran cordillera ó serrania de montes, y por el O con la de Oaxaca en Nueva España, tiene 40 leguas de largo y casi otras tantas de ancho, y el nombre le viene del Cazique señor de ella que se llamaba así quando la descubrieron y entraron en ella los Españoles mandados del célebre Hernan Cortés para conquistar la Nueva España: el año de 1525 la conquistó y reduxo á la obediencia de los Reyes de España el Capitan Vallecillo; es de temperamento cálido y húmedo, y la tierra baxa

y llana, por los bosques en dancia de brasil y otras; es por los vientos continuos 1 meses del año de frutas son mameyes, cates, guayas, chas de del año tambien ropa; produce que cog cosechas alcos que en la Vera-Cr hortalizas y bas medicinas sobre todo fruto mas que hace s mercio, y los tributos los Emperadores no es menos pimienta, estimacion gran saca p aunque de á la de la I ganados de multiplicad país, y en tigres, leon javalies pec venados, m tepeis, quin

TA

Quito, está poco conocida por sus bosques, lagunas, rios y pantanos que hacen impenetrable.

TABASCARA, Río de la Provincia y Gobierno de Tabasco en el Reyno de Vera-Firme, tiene su origen en las sierras de Guatuzuma á la parte del Sur, y se vá á este mar cerca de la Punta Mala.

TABASCO, Provincia y Alcaldía mayor del Gobierno de Yucatan y Campeche, se llama por el N con el golfo de este nombre, por el Sur con Yucatan, por el Sur con la Provincia de Chiapas y el Reyno de Guatemala, de donde la separa una gran cordillera ó serranía de monañas, y por el O con la de Vera-Cruz en Nueva España, tiene 40 leguas de largo y 10 de ancho, si otras tantas de ancho, el nombre le viene del cacique señor de ella que se llamaba así quando la descubrieron y entraron en ella los Españoles mandados del Almirante Hernan Cortés para conquistar la Nueva España: el año de 1525 la conquistó y reduxo á la obediencia de los Reyes de España el Capitan Vallecillo; es de temperamento cálido húmedo, y la tierra baxa

TA

y llana, pero muy llena de bosques en que hay abundancia de cedros, palo de brasil y otras muchas maderas; es país mal sano por los vientos que corren y continuas lluvias en nueve meses del año; es muy fértil de frutas del país, como son mameyes, zapótes, aguacates, guayabas y otras muchas de delicado gusto, como tambien de las de Europa; produce mucho maiz, de que coge tres y quatro cosechas al año, arroz y cocos que envian á vender á la Vera-Cruz, legumbres, hortalizas y muchísimas yerbas medicinales, tabaco, y sobre todo cacao, que es el fruto mas abundante y de que hace su principal comercio, y en que pagaban los tributos sus naturales á los Emperadores de México; no es menos abundante la pimienta, que tiene mucha estimacion, y de que hace gran saca para todas partes, aunque de inferior calidad á la de la India; la cria de ganados de toda especie ha multiplicado mucho en este país, y en sus bosques hay tigres, leopardos, dantas, javaltes pequeños, conejos, venados, monos, armadillos, tepalcates, quintes semejantes á

TA

los gamos, pero chicos, y muchísimas aves, como faisanes, papagayos, codornices, gallinas, palomas, tórtolas y otras infinitas grandes y pequeñas: aunque hay con grande abundancia árboles de algodón no se coge este fruto, porque se lo comen antes de madurar los monos, ardillas y otros animales de que hay plaga, pero ninguna tan molesta como la de los mosquitos de diversas especies que apenas dexan vivir la gente, y no pueden dormir sino debajo de pavillon á pesar del intenso calor que hace; riegan esta Provincia diferentes rios que la fertilizan, pero el mas considerable es el de su nombre: la Capital tiene el de nuestra Señora de la Victoria.

Tiene el mismo nombre una Isla cerca de la Costa de la Provincia y Alcaldía mayor anterior, formada por el rio que desemboca allí al mar llamado de San Pedro y San Pablo, tiene 12 leguas de largo y 4 de ancho.

Un rio que sale al mar en el Seno ó Golfo Mexicano, y descubrió el Capitan Juan de Grijalva al O del de San Pedro y San Pablo.

TABATINGA, Barra de) Ban-

4

TA

Banco de arena cerca de la Costa de la Provincia y Capitanía de Todos Santos en el Brasil, entre la Villa de S. Antonio y el rio Longoribo.

TABAVELA, Pueblo de la Provincia y Corregimiento de Quito en el distrito de las Cinco leguas.

TABAY, Pueblo del Gobierno y jurisdicción de Maracaibo en el Nuevo Reyno de Granada, es de temperamento templado, sano, ameno y fértil en trigo, arroz, maiz y demas frutos de su clima, tiene muchos molinos, trapiches y haciendas de ganado vacuno, y está muy inmediato á la Ciudad de Mérida en el camino que va á Barinas.

TABEGUA, Pueblo y Cabecera de partido de la Alcaldía mayor de Villalta en Nueva España, es de temperamento cálido sin exceso, tiene 76 familias de Indios, y dista poco menos de 5 leguas de su Capital.

TABICAS, Nacion bárbara de Indios del Reyno del Perú, que habita al ENE de la de los Chiquitos y al Levante del rio Apure, son estos infieles feroces y traidores, no tienen domicilio fixo, y su país no está conocido.

TA

TABIO, Pueblo del Corregimiento de Zipaquira en el Nuevo Reyno de Granada, es de temperamento frio, pero con moderacion, y muy sano, abundante en toda especie de frutos, tiene dos fuentes que estan muy inmediatas una de otra de agua caliente y fria, donde tenian unos célebres baños muy deliciosos los Zipas ó Reyes de Bogotá quando entraron los Españoles, tendrá 150 Indios y 250 familias de Españoles, y dista 6 leguas al NO de Santa Fe.

TABLACHUCA, Rio de la Provincia y Corregimiento de Conchucos en el Perú, entra en el de Santa.

TABLADA, Pueblo de la Provincia y Gobierno de Santa Marta en el Nuevo Reyno de Granada, situado á orilla del rio de la Magdalena en una Isla que forma un brazo de él.

TABLAS, Pueblo de la jurisdicción y Alcaldía mayor de Natá en la Provincia y Gobierno de Panamá y Reyno de Tierra-Firme, situado cerca de la Costa de la mar del Sur.

Otro Pueblo hay del mismo nombre en el Nuevo Reyno de Leon y América Septentrional, anexo al Cu-

ra-

rato de la ta, de qu mediato Oriente.

Otro d Corregim en el Rey tuado cer

Otro d Gobierno cas en el situado al Sangay.

TABOC de la mar distante a Ciudad de una legua de ancho,

árboles y parte del suave hast

es la tierra co y muy cumbre ár

dicha ofre vista, com

din rodea bosques: s

tos son plá lones, que la mejor c

noce: en l chisimas p en los bos mameyes: nal se man declivio de un riachu

Tom. V.

TA

TABIO, Pueblo del Corregimiento de Zipaquira en el Nuevo Reyno de Granada, es de temperamento frío, pero con moderación, muy sano, abundante en toda especie de frutos, tiene muchas fuentes que están muy inmediatas una de otra de agua caliente y fría, donde se banan unos célebres baños muy deliciosos los Zipas ó Reyes de Bogotá quando entraron los Españoles, tenían 150 Indios y 250 familias de Españoles, y dista 5 leguas al NO de Santa Fe.

TABLACHUCA, Rio de la Provincia y Corregimiento de Conchucos en el Perú, corre en el de Santa.

TABLADA, Pueblo de la Provincia y Gobierno de Santa Marta en el Nuevo Reyno de Granada, situado en la orilla del rio de la Magdalena en una Isla que forma un brazo de él.

TABLAS, Pueblo de la jurisdicción y Alcaldía mayor de Natá en la Provincia y Gobierno de Panamá en el Reyno de Tierra-Firme, situado cerca de la Costa de la mar del Sur.

Otro Pueblo hay del mismo nombre en el Nuevo Reyno de Leon y América Septentrional, anexo al Cu-

ra-

TA

rato de la Villa de Cadereita, de quien está muy inmediato por la parte del Oriente.

Otro de la Provincia y Corregimiento de Quillota en el Reyno de Chile, situado cerca de la Costa.

Otro de la Provincia y Gobierno de Quixos y Macas en el Reyno de Quito, situado al O del páramo de Sangay.

TABOGA, Isla pequeña de la mar del Sur, 6 leguas distante al Mediodía de la Ciudad de Panamá, tiene una legua de largo y media de ancho, está cubierta de árboles y bosques, y por la parte del N va en declivio suave hasta el mar, donde es la tierra de color negruzco y muy baxa, pero en la cumbre árido; por la parte dicha ofrece una hermosa vista, como si fuera un jardín rodeado de árboles y bosques: sus principales frutos son plátanos, piñas y melones, que se reputan por de la mejor calidad que se conoce: en la playa hay muchísimas palmas de cocos, y en los bosques árboles de mameyes: la parte Meridional se mantiene inculta; del declivio de la montaña baxa un riachuelo de excelente

Tom. V.

TA**5**

agua, que corriendo por un bosquecillo de frutales sale al mar por la parte del Norte: fue esta Isla Señorío de

Hernando de Luque, Dean de la Iglesia de Panamá, que franqueó su caudal en el triunvirato que hizo en esta Ciudad con Francisco Pizarro y Diego de Almagro para el descubrimiento y conquista del Perú: ha sido célebre por la pesquería de

perlas que se hacia en ella: tuvo una Poblacion cerca del mar hácia la parte Septentrional que fue arruinada por los piratas el siglo pasado quando infestaron aquellos mares, y estaba una milla distante de una rada en que pueden entrar seguramente las embarcaciones, y fondear en 16 ú 18 pies de agua; hoy solo ha quedado una Iglesia pequeña y algunas chozas repartidas en diferentes haciendas de los vecinos de Panamá: está en 8 gr. 31 min. de lat. bor.

TABOQUILLA, Isleta pequeña de la mar del Sur, situada cerca de la anterior, y en cuya costa tambien se sacaban perlas, hoy solo produce algunos plátanos, maiz y frutas.

TABOLÉVO, Rio del Reyno de Chile, corre al E,

B**y**

y torciendo luego su curso al NNE entra en el Biobío.

TABOQUINET, Rio pequeño de la Provincia de Nueva Escocia ó Acadia en los Estados Unidos de la América, corre al E, y sale al mar en el golfo de San Lorenzo, entre el de Tracad y la punta de Portage.

TABOUY, Pueblo de Indios de la Provincia de Guayana en la parte que poseen los Franceses.

TABUCO, Pueblo pequeño de la Provincia y Alcaaldía mayor de Guauchinango en Nueva España, tiene un mediano Puerto, á cuya entrada está la barra de su nombre que solo permite paso á embarcaciones medianas como las que vienen de Campeche cargadas de sal á comerciar en la Costa, y otras de Vera-Cruz con frutas, así por la poca agua que hay allí, como por haberse hecho un gran banco de arena, pero el Puerto es capaz de contener mas de 50 navios grandes: tiene el Pueblo 122 familias de Indios que se mantienen del comercio del chile, cera comun, azucar, pita y ganado vacuno: es anexo del Curato de Tamapachi.

TABUIL, Pueblo de la

Provincia y Gobierno del Tucumán en el Perú, y del distrito de su Capital, situado al E de la Ciudad de San Fernando de Catamarca.

TABUYA, Pueblo de la Provincia y Gobierno de Popayán en el Nuevo Reyno de Granada.

TABUYAS, Nacion bárbara y antigua de Indios de la Provincia de Anserma en el Nuevo Reyno de Granada al ENE, eran feroces y caribes; pero ya se han extinguido enteramente.

TACABAMBA, Pueblo de la Provincia y Corregimiento de Caxamarca en el Perú, anexo al Curato del de Chota.

TACALAIISO, Pueblo de la Provincia y Corregimiento de Chichas y Tarija en el Perú, del partido del Segundo.

TACALAZALUMA, Pueblo de la Provincia y Gobierno de Cartagena en el Nuevo Reyno de Granada, situado á orilla de una laguna que forma uno de los brazos del rio Cauca, al E de la Villa de San Benito Abad.

TACALOA, Pueblo de la misma Provincia y Reyno que el anterior en el distrito de la Villa de Mom-

pox,

pox, situ
Cauca, c
boca en e
dalena,
union de
1776 por
Francisco

TACA

de la Alca

lladolid

Obispado

tuado al

tan encu

mas de c

bida hast

alto, y c

parte de

tada que

no de G

la Provin

de tempo

con incli

el terreno

amenada

dosas ar

de varias

te en yer

la parte

de N á

que naci

la sierra

mas de 4

sangránc

blo le p

tanta ab

giendo t

que nec

restante

campaña

TA

Provincia y Gobierno del
Cauca, casi donde desem-
boca en el grande de la Mag-
dalena, formado de la re-
union de otros el año de
1776 por el Gobernador D.
Francisco Pimienta.

TABUYA, Pueblo de la
Provincia y Gobierno de Po-
to, situado á orilla del rio
Cauca, casi donde desem-
boca en el grande de la Mag-
dalena, formado de la re-
union de otros el año de
1776 por el Gobernador D.
Francisco Pimienta.

TABUYAS, Nacion bár-
bara y antigua de Indios de
la Provincia de Anserma en
el Nuevo Reyno de Grana-
da, al E N E, eran feroces
con los caribes; pero ya se han
extinguido enteramente.

TACABAMBA, Pueblo
de la Provincia y Corregi-
miento de Caxamarca en el
Perú, anexo al Curato del
Chota.

TACALAIISO, Pueblo de
la Provincia y Corregimien-
to de Chichas y Tarija en
el Perú, del partido del Se-
neca.

TACALAZALUMA,
Pueblo de la Provincia y
Gobierno de Cartagena en
el Nuevo Reyno de Grana-
da, situado á orilla de una
laguna que forma uno de
los brazos del rio Cauca, al
N de la Villa de San Beni-
to Abad.

TACALOA, Pueblo de
la misma Provincia y Rey-
no que el anterior en el dis-
trito de la Villa de Mom-
pox,

TA

TACAMBARO, Pueblo
de la Alcaldia mayor de Va-
lladolid en la Provincia y
Obispado de Mechoacán, si-
tuado al pie de una sierra
tan encumbrada que tiene
mas de ocho leguas de su-
bida hasta llegar á lo mas
alto, y cinco de falda por la
parte de Mediodia, tan dila-
rada que viene desde el Rey-
no de Guatemala y corre á
la Provincia de Sinaloa, es
de temperamento templado
con inclinacion á caliente, y
el terreno agradable por su
amenidad, poblado de fron-
dosas arboledas y frutales
de varias especies, abundan-
te en yerbas medicinales: por
la parte del Oriente corre
de N á S un rio cristalino
que nace en la cumbre de
la sierra, y da un saito de
mas de 40 varas de alto, y
sangrándolo cerca del Pue-
blo le provee de agua con
tanta abundancia que cogi-
endo un molino toda la
que necesita sobra con la
restante para regar toda la
campaña: el vecindario se

compone de 159 familias de
Españoles, 50 de Mulatos
y 170 de Indios: tiene un
Convento de Religiosos de
San Agustin, y en su dis-
trito varias haciendas en que
cogen abundantes cosechas
de trigo, maiz y otras semi-
llas, y algunos ingenios ó
trapiches en que fabrican
porciones de azucar, de cu-
yos frutos mantiene su co-
mercio: media legua de la
Poblacion hay una laguna
grande, que pertenece á la
casa de los Condes de Oña-
te, de donde se saca muchi-
simo pescado; y á tres quar-
tos de legua está un cerro,
junto á una hacienda de la
misma casa, en que hay una
profunda alberca de agua
cristalina, dulce y delgada,
que no se disminuye en tiem-
po de secas ni crece en el
de lluvias, manteniéndose
siempre en un mismo esta-
do: está 14 leguas al S de
Valladolid.

TACAMES, vease Ata-
cames.

TACAMOCHO, Pueblo
de la Provincia y Gobierno
de Cartagena en el Nuevo
Reyno de Granada, situa-
do á la orilla del rio grande
de la Magdalena, cerca de
la boca donde le entra el
de Cauca, fundado el año
de

TA

7

S. TA

de 1776 por el Gobernador D. Francisco Pimienta de la reunion de otros Pueblos.

TACAQUIRA, Pueblo de la Provincia y Corregimiento de Pilaya y Paspaya en el Perú, anexo al Curato del de Cinti.

TACARIGUA, Laguna grande de la Provincia y Gobierno de Venezuela en el Nuevo Reyno de Granada, llámase tambien de Valencia, tiene 14 leguas de largo E O y 6 de ancho N S, es tan profunda que á poca distancia de sus orillas no se le halla fondo, se forma de las aguas que se juntan allí de catorce rios que baxan de la Sierra Nevada; sus orillas son muy alegres y de hermosa vista, pobladas de multitud de árboles y de aves diferentes; tiene algunas Islas, y entre ellas dos que tienen mas de legua y media de circunferencia cada una, abundantes de baquiras, paugies, guacharacas y patos: en este lago se crian sobre el agua unas hojas muy anchas que con las raices se van entretexiendo unas con otras, y con las que caen de los árboles, y la tierra y maderos que arrastran los rios, se forma un cuerpo de dos y

TA

de tres varas de grueso, y de mas de 30 ú 40 de largo, tan firme que encima crecen árboles, y movidos del viento parecen islas flotantes, hasta que con el ayre y el continuo movimiento se deshacen: está 60 leguas del Tucuyo, 20 de Caracas y 7 del mar.

Tiene el mismo nombre otra laguna pequeña de la misma Provincia y Reyno, está á la orilla del mar con quien se comunica, entre los rios Unare y Tuy.

Un Pueblo de la Isla y Gobierno de la Trinidad, situado en la parte del N, casi en la extremidad del E, frente de la Isla de Tabago.

TACATA, Pueblo de la Provincia y Gobierno de Venezuela y Nuevo Reyno de Granada en el distrito de la Ciudad de Caracas, situado al S de ella y orilla del rio Tuy.

TACATÚ, Rio de la Provincia y Gobierno de Guayana en la América Meridional, nace de la laguna Parime á la parte de Poniente, y unido con el rio Maho forma el que llaman Blanco, que luego entra por la parte Septentrional en el Marañon, y no en el Negro, como está en la Carta del curso del

del Marañon de la Condguaripi.

TACAZ, ó monte d Gobierno el Nuevo da, al S carigua.

TACAZ de la Cabe Alcaidia m din en Nu 84 familias temperame su inmedia guna que t largo, mu peces, cuy der es lo ocupan, es niente de s

TACHE de la mar la Costa de tentrional de Kikotar pungo.

TACHI Provincia y Vicente en al O, y en cera de U

TACH tonio de) risdiccio Christofal no de Gran zamento cá

TA

varas de grueso, y
s de 30 ú 40 de lar-
an firme que encima
árboles, y movidos
ento parecen islas flo-
hasta que con el ayre
continuo movimiento
shacen: está 60 leguas
ucuyo, 20 de Caracas
del mar.

ene el mismo nombre
laguna pequeña de la
Provincia y Reyno,
á la orilla del mar con
se comunica, entre los
Unare y Tuy.

n Pueblo de la Isla y
nierno de la Trinidad, si-
o en la parte del N,
en la extremidad del E,
te de la Isla de Tabago.

TACATA, Pueblo de la
Provincia y Gobierno de Ve-
nuela y Nuevo Reyno de
nada en el distrito de la
dad de Caracas, situado
S de ella y orilla del rio

y.
TACATÚ, Rio de la
Provincia y Gobierno de
ayana en la América Me-
ional, nace de la laguna
rime á la parte de Ponien-
y unido con el rio Maho
ma el que llaman Blanco,
e luego entra por la parte
ptentrional en el Mara-
n, y no en el Negro, co-
o está en la Carta del curso
del

TA

del Marañon de D. Carlos
de la Condamine; vease Ya-
guaripi.

TACAZURUMA, Cerro
ó monte de la Provincia y
Gobierno de Venezuela en
el Nuevo Reyno de Grana-
da, al S de la laguna Ta-
carigua.

TACAZQUARO, Pueblo
de la Cabecera de partido y
Alcaldía mayor de Tinguin-
din en Nueva España, tiene
84 familias de Indios, es de
temperamento templado, y á
su inmediacion hay una la-
guna que tiene 7 leguas de
largo, muy abundante de
peces, cuya pesca para ven-
der es lo único en que se
ocupan, está 3 leguas al Po-
niente de su Cabecera.

TACHES, Isla pequeña
de la mar del N, cerca de
la Costa de la Carolina Sep-
tentrional, situada entre las
de Kikotan y de Matcha-
pungo.

TACHINA, Rio de la
Provincia y Capitanía de San
Vicente en el Brasil, corre
al O, y entra en la Cabe-
cera de Uruguay.

TACHIRA, San An-
tonio de) Pueblo de la ju-
risdicción de la Villa de San
Christo al en el Nuevo Rey-
no de Granada, es de tempe-
ramento cálido, con la pen-

TA

9

sion de muchos mosquitos,
culebras y insectos veneno-
sos; produce mucho cacao
y tabaco, que conducen á
Maracaibo, Santa Fe y de-
mas Provincias del Reyno;
el clima es muy sano, y el
terreno fértil, así de cañas
dulces, de que fabrican mu-
cha azucar, como de maiz
y demas frutos de tierra ca-
liente que da con abundan-
cia: está 24 leguas al NE
de Pamplona en el camino
real que va á Mérida.

Tiene el mismo nombre
un rio de la Provincia y Go-
bierno de Maracaibo en el
mismo Reyno que el Pue-
blo anterior, nace en las
montañas de los Indios Gua-
jiros, y entra en la gran la-
guna de Maracaibo por su
parte interior casi opuesta á
la entrada.

TACHOBACO, Rio de la
Provincia de la Nueva In-
glaterra en los Estados Uni-
dos de la América.

TACMARA, Nacion an-
tigua de Indios de Chinchay-
suyu en el Perú, la con-
quistó y unió al Imperio Ya-
huar-Huacac, VII Empera-
dor, siendo Príncipe here-
ditario.

TACNA, Pueblo de la
Provincia y Corregimiento
de Arica en el Perú, es de
apa-

TA

ueños de las haciendas:
9 leguas al SE de su
al en 280 gr. 13 min.
g. y en 18 gr. 20 min.

TACOTAN, Pueblo de
becera de partido y Al-
a mayor de Cuquio en
a España, situado á
illa del rio Verde, 4 le-
al S de su Capital.

TACUANA, Pueblo de
provincia y Capitanía del
en el Brasil, situado
orilla del rio Xingú en
lto primero de los que

TACUATO, Pueblo de
provincia y Gobierno de
ezuela en el Nuevo Rey-
de Granada, situado en
Península de Paraguana
osta del Sur, enfrente de
e Tierra-Firme.

TACUAZCALCO, Pue-
de la Provincia y Alcal-
mayor de Sonsonate en
Reyno de Guatemala.

TACUBA, Jurisdicción y
aldía mayor del Reyno
Nueva España, confinan-
al ONO con la de Mé-
o, es muy fértil y abun-
nte en trigo, maíz y otras
millas y hortalizas que
ltiván en muchísimas huer-
s y haciendas para abas-
cer á México, como de le-
a, maderas y carbon que
cor-

TA

corta en sus montes; fue en
la antigüedad Señorío de la
Sangre Real de Moctezuma,
y hasta hoy se mantiene en
la casa de sus descendien-
tes gozando del tributo que
dió por dote y arras Hernan
Cortés en nombre del Em-
perador Carlos V á Doña
Isabel hija de Moctezuma.
quando contrajo matrimo-
nio con Alonso de Grado
su primer marido, por espe-
cial encargo que de ella le
hizo al tiempo de su muerte
herido de la plebe: el tri-
buto de esta jurisdicción se
reparte entre el Conde de
la Enxarada, el Duque de
Linares, como descendiente
de la casa, Don Diego Cano
Moctezuma, Don Joseph Au-
delo y los descendientes de
Doña Gerónima Moctezuma,
que el año de 1746 era la
Madre Josepha de los Dolo-
res (y sus hermanos) Reli-
giosa del Convento de San
Gerónimo, y Doña Maria de
la Rosa, por haber declara-
do el Consejo de Indias en

TA II

el pleyto que se siguió en
él sobre la partición, que se
debían distribuir los tribu-
tos por descendencias, á ex-
cepcion del servicio Real
que pertenece á su Mage-
stad; y los Pueblos tributa-
rios son Tacuba, Huizqui-
lucan y San Bartolomé Nau-
calpán.

La Capital es la Villa del
mismo nombre, distante le-
gua y media al ONO de
México, de una hermosa cal-
zada de piedra de sillería, y
fue una de las que ocupó
Hernan Cortés, y por don-
de entró quando ganó aque-
lla Capital; tiene 724 fami-
lias de Indios, y en la Plaza
un buen Convento de Re-
ligiosos de San Francisco,
de quienes fue Curato hasta
que se quitaron todos á las
Religiones: está en 274 gr.
6 min. de long. y en 19 gr.
48 min. de lat. los demas
Pueblos de esta jurisdicción
son los siguientes, en que
hay diez que son cabezas
de partido.

S. Estevan de Po-	Tenayuca.	Tepetlcalco.
potla.	Tlalneplanta.	Santa Maria de
S. Antonio Huix-	Escapuzalco.	Coátepec.
quilucan.	S. Lorenzo Tul-	S. Pablo de las Sa-
S. Bartolomé Nau-	titlan.	linas.
calpán.	S. Gerónimo.	

TA-

TACUBAYA, Pueblo y Cabecera de partido de la Alcaldía mayor de Coyoacán en Nueva España, es de buen temperamento, ameno y delicioso, poblado de casas de campo, huertas y jardines; tiene muchos olivares y molinos para hacer aceyte, un Convento de Religiosos de Santo Domingo, situado en la Plaza, y otro de Franciscos Descalzos con título de San Joseph: su vecindario es de 342 familias de Indios, dista de México 2 leguas al S O.

- **TACUCHAMETA**, Pueblo de las Misiones que tienen los Religiosos de San Francisco en la Provincia de Culiacán y Reyno de Nueva Vizcaya, situado entre los rios Elota y Tabala, produce maiz, frixoles, y una abundante cosecha de cera y miel.

TACUCÚ, Río pequeño de la Provincia y Gobierno de la Guayana ó Nueva Andalucia, entra en el Caroni por la vanda del O, casi enfrente del Pueblo de la Divina Pastora.

TACUNGA, Provincia y Corregimiento del Reyno de Quito al Mediodia, confina por Levante con el Valle Vicioso, al N con el Cor-

regimiento de Quito, al NO con la Provincia y Gobierno de Esmeraldas, al Poniente con la de Guayaquil, al SO con la de Chimbo, y al Mediodia con la de Ambato; tiene de largo 21 leguas de Levante á Poniente, y 14 de ancho del N al Mediodia; es de temperamento frio, muy abundante de ganados que tienen excelentes pastos; produce mucho trigo, cebada y centeno, lanas de muchas especies, de que fabrican primorosos texidos y manufacturas: en el Pueblo de Pugillí hacen vasijas de barro encarnado, que llevan á vender á Quito y á las demas Provincias con mucha estimacion: riegan esta muchos rios que la fertilizan, y los principales el de Alaques y el de San Felipe: hay diferentes baños medicinales en ella, y en toda abunda el nitro, por lo qual tiene fábrica y molinos de pólvora de tan buena calidad como la de Europa: está muy poblada de Indios, en tiempo de la gentilidad de estos se llamaba Llatan-cunga: la conquistó Sebastian de Belalcazar el año de 1533 con poca resistencia de los naturales, porque teniendo noti-

ticia por que habian minio pasado berano descotó al mismo can de Cota señal desma diferentes Pueblos, potán en la nlientes, los templados, llan inmedios muy fidad de los cindario es de las otras la llanura q tal, y abundeñascos qu varias ocas se conserva uno de los vieron los ltrada es po cinco á seis que sirve d tío, y al re tres salones man el quad tres fachad de ellos ha nes, y á e está opues continuan queñas, y estaba dest animales se nes: la ma

TA

ento de Quito, al NO
 Provincia y Gobier-
 Esmeraldas, al Po-
 con la de Guayaquil,
 con la de Chimbo,
 mediodía con la de Am-
 tiene de largo 21 le-
 de Levante á Ponien-
 14 de ancho del N al
 dia; es de tempera-
 o frio, muy abundante
 anados que tienen ex-
 tes pastos; produce mu-
 rigo, cebada y cente-
 anas de muchas espe-
 de que fabrican primo-
 tejidos y manufactu-
 en el Pueblo de Pugilli
 n vasijas de barro en-
 do, que llevan á ven-
 á Quito y á las demas
 incias con mucha esti-
 on: riegan esta muchos
 que la fertilizan, y los
 cipales el de Alaqués y
 e San Felipe: hay di-
 ntes baños medicinales
 ella, y en toda abunda
 nitro, por lo qual tiene
 ica y molinos de pólv-
 e tan buena calidad co-
 la de Europa: está muy
 lada de Indios, en tiem-
 de la gentilidad de estos
 lamaba Llatan-cunga: la
 quisó Sebastian de Be-
 azar el año de 1533 con
 a resistencia de los na-
 ales, porque teniendo no-
 ti-

TA

ticia por sus agoreros de
 que habian de perder el do-
 minio pasando este á un So-
 berano desconocido, reventó
 al mismo tiempo el vol-
 can de Cotopaxi, con cuya
 señal desmayaron; goza de
 diferentes temples en sus
 Pueblos, porque los que es-
 tán en la montafia son ca-
 lientes, los de los llanos
 templados, y los que se ha-
 llan inmediatos á los pára-
 mos muy frios: la capaci-
 dad de los Pueblos y su ve-
 cindario es mayor que los
 de las otras Provincias: en
 la llanura que está la Capita-
 l, y abunda de disformes
 peñascos que ha arrojado en
 varias ocasiones el volcan,
 se conservan las paredes de
 uno de los palacios que tu-
 vieron los Incas, cuya en-
 trada es por un callejon de
 cinco á seis toesas de largo
 que sirve de paso á un pa-
 tio, y al rededor de él hay
 tres salones grandes que for-
 man el quadro ocupando las
 tres fachadas, en cada uno
 de ellos hay varias divisio-
 nes, y á espaldas del que
 está opuesto á la entrada
 continuan otras piezas pe-
 queñas, y una que parece
 estaba destinada á encerrar
 animales segun sus divisio-
 nes: la materia de que se

Tom. V.

TA 13

fabricó este edificio es de
 piedra dura y negra que
 parece pedernal, y las pie-
 dras tan bien labradas y uni-
 das unas con otras que ape-
 nas se distingue la juntura;
 por la parte exterior están
 todas labradas en convexi-
 dad, y á las entradas de las
 puertas tienen planas las fa-
 ces, y son no solo desigua-
 les sino irregulares en la fi-
 gura, lo qual hace la obra
 mas particular porque jun-
 to á una pequeña sigue otra
 grande mal quadrada, y la
 de encima se acomoda á las
 desigualdades de las dos, y
 á los resaltos é irregulari-
 dad de las caras con tanta
 perfeccion que no se distin-
 gue: la altura de las pare-
 des es de dos toesas y me-
 dia, y de tres á quatro pies
 de grueso, y las puertas de
 cinco varas de alto, para
 que pudiesen entrar las an-
 das en que iba el Inca: á
 cinquenta toesas de distan-
 cia de este edificio hácia el
 N, que es adonde está la
 puerta, hay un cerro sin-
 gular, por ser el único que
 se halla en todo el llano,
 tendrá de 60 á 70 varas de
 altura, y es de figura re-
 donda como la de un pan
 de azucar, tan igual por to-
 das partes que parece fabri-

C ca-

14 TA

cada á mano , como aseguran por tradicion , para servir de atalaya y descubrir la campafia ; llámase Panecillo del Callo , que es el nombre que daban á aquel palacio y conserva hasta hoy.

La Capital tiene el mismo nombre con la advocacion de San Vicente Martir, situada en una espaciosa llanura al Mediodia de Quito, á la parte de Levante tiene la Cordillera de los Andes, de la qual se avanza allí un cerro bien alto , y á poca distancia de su falda está la Poblacion que por el Occidente la cife el rio de San Felipe de bastante caudal, que aunque á veces suele vadearse , es preciso pasarlo por el puente siempre que se aumentan sus aguas : es grande y bien ordenada , las calles anchas y rectas , las casas todas de piedra pomex, tan ligera que nada sobre el agua y se une bien con la cal , bovedadas , hermosas y de muy buena disposicion, aunque baxas por el peligro á que están expuestas con los temblores : tiene ademas de la Iglesia Parroquial un Convento de Religiosos de San Francisco, otro de Santo Domingo , otro de la Mer-

TA

ced , y tenia Colegio de los Regulares de la Compañia, y un Monasterio de Carmelitas Descalzas que se transfirió á Quito , y existe con el nombre de Carmen baxo, el año de 1698 en que se arruinó como todo el Pueblo con un terremoto , no quedando en pie mas que el Colegio referido y una casa de mas de 600 que tenia, donde pereció la mayor parte de sus habitantes , repitiéndose igual desgracia en los años de 1743 y 1757 por la inmediacion del volcan de Cotopaxi que dista 6 leguas , y la hace de un temperamento frio : sus naturales trabajan con primor en todas las artes y oficios mecánicos , tienen muchos obrages en que fabrican paños , bayetas y tucuyos , de que hacen un gran comercio , como de la carne salada de cerdo que llevan á Quito , Riobamba y Guayaquil , que es muy estimada por el punto en que la preparan , que la da exquisito gusto , y no se corrompe : todas las campafias inmediatas están sembradas de alfalfa con arboledas de sauces , cuyo verdor y frondosidad alegra la vista , y hace divertido el territorio, no me-

menos que a tuacion del I cindario se 12 mil almas y edades , l de Españoles entre los pr milias de m

Zicchos may Zicchos mer Yungas ó Co Isilimbi. Chisa-Halo caso.

TACUPE

Real de Mi la Provincia que en otro tante riqueza mantelado , al N E del Chico.

TACURA

de la Provincia de Mórú , anexo a Tarata.

TACURA

queño de la bierno de Nueva And el monte de al N , y ent al E de Ciu

TACURA

fio de la P bierno de M

TA

y tenía Colegio de los
lares de la Compañía,
Monasterio de Carme-
Descalzas que se trans-
á Quito, y existe con
mbre de Carmen baxo,
io de 1698 en que se
ó como todo el Pue-
con un terremoto, no
ando en pie mas que el
gio referido y una casa
nas de 600 que tenía,
le pereció la mayor par-
e sus habitantes, repi-
dose igual desgracia en
años de 1743 y 1757
la inmediacion del vol-
de Coropaxi que dista
guas, y la hace de un
peramento frio: sus na-
les trabajan con primor
todas las artes y oficios
ánicos, tienen muchos
ages en que fabrican pa-
bayetas y tucuyos, de
hacen un gran comer-
como de la carne sa-
a de cerdo que llevan á
Quito, Riobamba y Gua-
quil, que es muy estimá-
por el punto en que la
paran, que la da exqui-
gusto, y no se corrom-
todas las campañas in-
diatas están sembradas de
alfa con arboledas de sau-
cuyo verdor y frondo-
ad alegra la vista, y ha-
divertido el territorio, no
me-

TA

menos que agradable la si-
tuacion del Lugar, cuyo ve-
cindario se reputa de 10 á
12 mil almas de todos sexós
y edades, la mayor parte
de Españoles y Mestizos, y
entre los primeros hay fam-
ilias de mucha distincion

Zicchos mayor. Pillaro.
Zicchos menor. San Felipe.
Yungas ó Colorados. Mula-haló.
Isilimbi. Alaques.
Chisa-Halo ó Toa- Molleambato.
caso. Saquisili.

TACUPETO, Pueblo y
Real de Minas de Plata de
la Provincia de Ostimuri,
que en otro tiempo dió bas-
tante riqueza y hoy está des-
mantelado, dista 18 leguas
al N E del Real de Rio
Chico.

TACURACHI, Pueblo
de la Provincia y Corregi-
miento de Arica en el Pe-
rú, anexo al Curato del de
Tarata.

TACURAGUA, Rio pe-
queño de la Provincia y Go-
bierno de la Guayana ó
Nueva Andalucía, nace en
el monte de Tiramuto, corre
al N, y entra en el Orinoco
al E de Ciudad Real.

TACURAY, Rio peque-
ño de la Provincia y Go-
bierno de Mainas en el Rey-

TA

15

y conveniencias, como el
Marques de Maenza que tie-
ne allí una magnífica casa
y una rica hacienda con
obrages llamada la Ciene-
ga: está en 55 min. 14 $\frac{1}{2}$ seg.
de lat. aust. los demas Pue-
blos de la jurisdicción son

Pugili.
Tan' uchi.
Cuzubamba.
Tisalco.
Angamarca.
Pila-haló.

no de Quito, corre al N N E,
y entra en el Guayaga.

TACUTA, Pueblo de las
Misiones que tenían á su
cargo los Regulares de la
Compañía en la Provincia
de Taraumara y Reyno de
Nueva Vizcaya en la Amé-
rica Septentrional, está 50
leguas al OSO, $\frac{1}{4}$ al O de
la Villa y Real de Minas de
Chiguagua.

Tiene el mismo nombre
un rio de la Provincia y Go-
bierno de Cumaná, nace al
pie de los cerros del Ber-
gantín, corre al E, y en-
tra en el de Guampa.

TACUTO, Rio de la
Provincia y Gobierno de
Guayana en la América Me-
ridional, nace en los lími-
tes de los dominios de la Co-

rona de Portugal en el Brasil, forma una gran laguna que conserva el mismo nombre, y desagua en el río de las Amazonas; Mr. La Condamine le llama Tacutú.

TADÁN, Pueblo de la Provincia y Corregimiento de Cuenca en el Reyno de Quito, anexo al Curato del de Gualaseo.

TADAY, Pueblo de la misma Provincia y Corregimiento que el anterior, situado á la parte del Sur, en cuyo distrito están las haciendas de Ramadan, Guairapongo y Yazuay, es anexo al Curato del de Pendelec.

S. TADÉO, Pueblo de las Misiones que tienen los Religiosos de San Francisco del Colegio de Santa Rosa de Ocopa en la Provincia y Corregimiento de Caxamarquilla y Reyno del Perú.

TADOUSSAC, Pueblo pequeño de la Nueva Francia ó Canadá, situado á la orilla del río de San Lorenzo y boca del Saguenay, tiene un gran comercio porque se juntan en él los Indios salvages á conducir gran cantidad de pieles, para cambiarlas por paños, lienzos, utensilios de fierro y otras bagatelas, tiene un

fuerte construido para defensa del río sobre un peñasco inaccesible, está en 46 gr. 50 min. de lat. sept. y en 68 gr. 3 min. de long. occid.

TAENSAS, Pueblo de Indios de la Provincia y Gobierno de la Luisiana, situado á orilla del río Misisipi, enfrente de las ruinas del fuerte de Rosalia.

TAGANGA, Pueblo de la Provincia y Gobierno de Santa Marta y Nuevo Reyno de Granada, está antes de llegar á la punta de la Abuja en una Bahía de su nombre, es de clima cálido, se gobierna por un Cazique Señor de él, antes era muy poblado.

TAGAPIPE, Castillo que hay construido en una punta de tierra en la Bahía de Todos Santos y Reyno del Brasil, que contribuye mucho á hacer mas fuerte la Ciudad de S. Salvador.

TAGARIBA, Puerto de la Costa del Reyno del Brasil.

TAGARIS, Nacion bárbara de Indios que habita en los bosques inmediatos al río Cunuris, confina al N con la de los Guacares y al Mediodía con la de los Apotos, hoy está reducida á

á muy corto poco conocido. **TAGUAC**, Provincia y Paraguay, contra en el Pa de Aguapay.

TAGUAT, Pueblo de la Provincia y Corregimiento de el Reyno de á orilla del

Tiene el una laguna en la Provincia y Reyno de abundancia de agua que particularmente son muy exmadas: está Ciudad de la Isla del río T

TAGUI, Cabeza de pedregal en la caldía mayor de Nueva España, perteneciente á 30 familias.

TAHUEN, Pedro de) Pedregal de pedregal mayor de Nueva España, 100 familias de Españoles, y 110 rodeado de poco distante en que vive de Españoles.

TA

construido para de-
del rio sobre un pe-
inaccesible, está en
50 min. de lat. sept.
68 gr. 3 min. de long.

TAENSAS, Pueblo de
s de la Provincia y Go-
o de la Luisiana, situa-
orilla del rio Misisipi,
nte de las ruinas del
e de Rosalia.

TAGANGA, Pueblo de
ovincia y Gobierno de
a Mirra y Nuevo Rey-
e Granada, está antes
egar á la punta de la
a en una Bahía de su
ore, es de clima cálido,
obierna por un Cazique
r de él, antes era muy
ado.

TAGAPIPE, Castillo que
construido en una pun-
e tierra en la Bahía de
os Santos y Reyno del
il, que contribuye mu-
á hacer mas fuerte la
dad de S. Salvador.

TAGARIBA, Puerto
a Costa del Reyno del
il.

TAGARIS, Nacion bár-
de Indios que habita
los bosques inmediatos
io Cunuris, confina al
con la de los Guacares
Mediodia con la de los
tos, hoy está reducida
á

TA

á muy corto número, y es
poco conocida.

TAGUACAY, Rio de la
Provincia y Gobierno del
Paraguay, corre al S, y en-
tra en el Paraná, entre los
de Aguapay y Juan-guazu.

TAGUATAGUA, Pue-
blo de la Provincia y Corre-
gimiento de Colchagua en
el Reyno de Chile, situado
á orilla del rio Rapel.

Tiene el mismo nombre
una laguna de esta Provin-
cia y Reyno, célebre por la
abundancia de peces y aves
de agua que hay en ella, y
particularmente truchas que
son muy exquisitas y esti-
madas: está 14 leguas de la
Ciudad de Santiago, á ori-
lla del rio Tinguiririca.

TAGUIIS, Pueblo y
Cabeza de partido de la Al-
caldia mayor de Villalta en
Nueva España, es de tem-
peramento cálido, y tiene
30 familias de Indios.

TAHUENHUATO, San
Pedro de) Pueblo de la Ca-
becera de partido y Alcal-
dia mayor de la Piedad en
Nueva España, tiene 16 fa-
milias de Españoles y Mes-
tizos, y 110 de Indios; está
rodeado de nueve ranchos
poco distantes uno de otro
en que viven 215 familias
de Españoles, Mestizos y

TA

17

Mulatos que comercian en
las cosechas de los granos
que cultivan: dista 10 le-
guas al Poniente de su Ca-
pital.

TAIGUÉN, Rio del
Reyno de Chile, corre al
NNO, luego tuerce su
curso al SSO formando un
arco, y entra en el de Quinú.

TAIJAS, Pueblo de la
Provincia y Gobierno de Te-
jas en la América Septen-
trional, situado á orilla del
rio de la Trinidad.

TAILOR, Pueblo de la
Isla de Barbada en el dis-
trito de la Parroquia de San
Juan.

TAIMATI, Rio de la
Provincia y Gobierno del
Darien y Reyno de Tierra-
Firme, nace en las monta-
ñas de la Costa del Sur, y
desemboca al mar en el gol-
fo de San Miguel, delante
de la punta de Garachiné.

Otro rio hay del mismo
nombre en esta Provincia y
Reyno, nace en las monta-
ñas de la Costa del N, corre
al SO, y entra en el de
Chucunaqui.

Otro en la Provincia y
Gobierno del Chocó y Nue-
vo Reyno de Granada, nace
á la parte del N cerca del
cerro del Aguila, y sale al
mar en el golfo de Tu-
cu-

cumari ó del Darien.

TAIMÉ, Pueblo de las Misiones que tenían los Regulares de la Compañía en los Llanos de Casanare y Meta del Nuevo Reyno de Granada, y hoy están al cuidado de los Religiosos de Santo Domingo.

TAIMÉO, Pueblo y Cabeza de partido de la Alcaldía mayor de Tlalpujagua en Nueva España, tiene 720 familias de Indios, incluso los de los barrios de su inmediación y una ayuda de Parroquia; muy cerca de él hay unas peñas que tienen dos bocas por donde salen dos brazos de agua, el uno muy fría, y el otro muy caliente, que luego se templan uniéndose, y son baños medicinales acreditados para muchas enfermedades: está 16 leguas al ONO de su Capital.

TAIRICHI, Pueblo de las Misiones que tenían los Regulares de la Compañía en la Provincia de Tarau-mara y Reyno de Nueva Vizcaya, distante 28 leguas al SO de la Villa y Real de Minas de San Felipe de Chiguagua.

TAJACOA, Pueblo de la Provincia y Capitanía del Rey en el Brasil, situado á

la orilla y cabecera del río Tabagi.

TAJAI, Río de la Provincia y Capitanía del Rey en el Brasil, corre al SSE, y entra en el de Tajay-meri antes de salir este al mar.

Tiene el mismo nombre una ensenada grande en la Costa de la misma Provincia y Reyno que el río anterior, entre otras dos llamadas de Combervi y de Tapicú.

TAJAI-MERI, Río de la misma Provincia y Reyno que el anterior, corre al E, y sale al mar en la ensenada de su nombre.

TAJARA, Pueblo de la Provincia y Corregimiento de Omasuyos en el Perú, anexo al Curato del de Achacache.

TAJIPURU, Brazo caudaloso del río Marañon en la Provincia y país de las Amazonas y territorio de los Portugueses, se separa poco antes de salir al mar, y formando un medio círculo para hacer otra boca dexa hecha la grande Isla de Marayo ó de Joanes.

TAL, Río de la Provincia y Alcaldía mayor de Te-coantepec en Nueva España, corre al E, y sale al mar

mar delante su Capital.

TALA, Alcaldía mayor de la Nueva-pado de Méjico América Septentrional, su Capital de Guaymas, quien dista de corta extensión abundante en frutas y legumbres, su clima templado, tiene cuatro Pueblos, está bien poblado, su Capital de su nombre, y Indios Mexicanos, mayor parte habitan en haciendas de caña, muy pingües, y algunos, San Nicolás, y otra tiene á la orilla que pasa por Tlalpujagua, corrientes de la Villa de la Capital es el mismo nombre, sus habitantes son Theutlaxcaltecas, Lusio y Amecameca.

Tiene el nombre de otro Pueblo de su nombre, y Gobierno de su nombre en el Perú, y su Capital situado á orilla del Pasage.

TA

la y cabecera del río

TAJAI, Río de la Provincia y Capitanía del Rey de Brasil; corre al SSE, y sale en el de Tajayantes de salir este al

me el mismo nombre en la ensenada grande en la de la misma Provincia y Reyno que el río anterior, entre otras dos llaves de Combervi y de

TAJAI-MERI, Río de la Provincia y Reyno anterior, corre al E, al mar en la ensenada su nombre.

TAJARA, Pueblo de la Provincia y Corregimiento de Masuyos en el Perú, al Curato del de Acha-

TAJIPURU, Brazo caudal del río Marañon en la Provincia y país de las Indias y territorio de los Guayanes, se separa poco de salir al mar, y formando un medio círculo para hacer otra boca hacia la grande Isla de Marabú de Joanes.

TAL, Río de la Provincia y Alcaldía mayor de Tepepec en Nueva España; corre al E, y sale al mar

TA

mar delante del Pueblo de su Capital.

TALA, Jurisdicción y Alcaldía mayor del Reyno de la Nueva Galicia y Obispado de Mechoacán en la América Septentrional, confina por el SE con la Capital de Guadalajara, de quien dista 10 leguas; es de corta extensión, pero muy abundante en granos, frutas y legumbres, de temperamento templado; tiene solo quatro Pueblos, pues aunque está bien poblada á proporción de su distrito de Españoles, Mestizos, Mulatos y Indios Mexicanos, la mayor parte habita en las haciendas de campo que son muy pingües, llamadas Queaillós, San Nicolas y Cabezon, y otras muchas que tiene á la orilla de un río que pasa por ella y la fertiliza, corriendo luego hacia la Villa de la Purificación: la Capital es el Pueblo del mismo nombre, y los restantes son Theutichan, Aguilusio y Ameca.

Tiene el mismo nombre otro Pueblo de la Provincia y Gobierno del Tucumán en el Perú, y de la jurisdicción de la Ciudad de Salta, situado á orilla del río del Pasage.

TA**19**

Un río de la misma Provincia y Gobierno que el Pueblo anterior que corre al SSE, y entra en el Salado.

TALACUN, Pueblo de la Cabeza de partido de Tamazunchale y Alcaldía mayor de Valles en Nueva España, situado á la orilla de un río que nace del caudaloso que llaman Verde, es de temperamento cálido y seco, produce maiz con abundancia, y es de lo que mantiene su comercio; tiene 25 familias de Españoles y Mestizos, y 10 de Indios Pames, y dista 20 leguas al Poniente de su Cabecera.

TALAGA, Pueblo de la Provincia y Gobierno de Popayán en el Nuevo Reyno de Granada.

TALAHIGUA, Pueblo de la Provincia y Gobierno de Cartagena en el Nuevo Reyno de Granada, y del distrito de la Villa de Mompoix, situado á orilla del río de la Magdalena, en la punta que forma el de Cauca para entrar en él.

TALALPA, Pueblo de la Cabeza de partido de Amagueca y Alcaldía mayor de Zayula en Nueva España, tiene 80 familias de Indios que en las haciendas de su dis-

distrito cultivan mucho trigo, maiz y frixoles, de que hacen su comercio, como del corte de las maderas que abundan en sus montes, está 6 leguas al Poniente de su Cabecera.

TALAMANCAS, Rio de los) en la Costa de la Provincia y Gobierno de Costarica y Reyno de Guatemala, sale al mar del N, entre el de los Bocaces y el de San Antonio.

TALANJAS, Pueblo de la Cabecera de Aquismos y Alcaldía mayor de Valles en Nueva España, es de temperamento cálido y húmedo, produce maiz, frixoles y cañas dulces, de que hacen azucar de piloncillo que es su tráfico, tiene 160 familias de Indios Guastecos, y dista 4 leguas al Oriente de su Cabecera y 14 de la Capital.

TALASSI, Pueblo de Indios de la Provincia y Colonia de la Carolina Meridional, situado en la Cabecera del rio Albama.

TALAVÉRA, Pueblo de la Provincia y Corregimiento de Andahuailas en el Perú.

Otro Pueblo hay de este nombre con el aditamento de Puna en la Provincia y

Corregimiento de Porco en el mismo Reyno y del Arzobispado de Charcas, que es la Capital y residencia del Corregidor.

Una Ciudad de la Provincia y Gobierno del Tucumán, vease Esteco.

TALBÓT, Condado de la Provincia de Maryland en los Estados Unidos de la América, confina por el O con el de Kent, de quien lo dividen dos alamedas, y por el S con el de Cecil, en él está situada la Capital que antes se llamaba Oxford y hoy Williamstad.

Tiene el mismo nombre una Isla de la mar del N, cerca de la Costa de la Georgia, enfrente del fuerte de San Jorge.

TALCA, Villa Capital de la Provincia y Corregimiento de Maule en el Reyno de Chile, fundada el año de 1742 por el Conde de Superunda, Presidente que era entonces, tiene ademas de la Iglesia Parroquial otras dos Vice-Parroquias en su distrito, y en la Villa dos Conventos, el uno de Recoletos de San Francisco, y el otro de la Merced, y un Colegio que fue de los Regulares de la extinguida Compañía: está situada á ori-

orilla del ri
su inmediac
taleza const
pañoles par
incursiones
fieles.

TALCAG
de la Costa
Chile dentro
la Concepci
ensenada qu
frequentado
barcaciones
preferencia,
calidad de s
por la segur
rán resguard
tos septentri
que es difícil
barco en est
rompen las o
no tiene riev
guas de la C
cepcion, y
algunas cas

TALCAP
la Provincia
ro de Caxar
Perú.

TALEA,
cera de part
dia mayor
Nueva Espa
peramento c
familias de
6 leguas de

TALE-H
la Provincia
la Luisiana

TA

regimiento de Porco en el mismo Reyno y del Arzobispado de Charcas, que es la Capital y residencia del Corregidor.

Una Ciudad de la Provincia y Gobierno del Tucumán, vease Esteco.

TALBÓT, Condado de la Provincia de Maryland en los Estados Unidos de América, confina por el Oeste con el de Kent, de quien le toman dos alamedas, y por el Sur con el de Cecil, en él está situada la Capital que antes se llamaba Oxford y ahora Williamstad.

Tiene el mismo nombre la Isla de la mar del Norte, en la Costa de la Georgia, enfrente del fuerte de San Jorge.

TALCA, Villa Capital de la Provincia y Corregimiento de Maule en el Reyno de Chile, fundada el año 1742 por el Conde de Sumburunda, Presidente que era entonces, tiene además de una Iglesia Parroquial otras seis Vice-Parroquias en su distrito, y en la Villa dos conventos, el uno de Religiosos de San Francisco, y otro de la Merced, y un Colegio que fue de los regulares de la extinguida Compañía: está situada á orilla

TA

orilla del rio Maule, y en su inmediacion hay una fortaleza construida por los Españoles para contener las incursiones de los Indios infieles.

TALCAGUANO, Puerto de la Costa del Reyno de Chile dentro de la Bahía de la Concepcion, que es una ensenada que hace allí, muy frecuentado de todas las embarcaciones, que le dan la preferencia, así por la buena calidad de su fondo, como por la seguridad en que están resguardadas de los vientos septentrionales; y aunque es dificultoso el desembarco en estos casos porque rompen las olas en la Playa, no tiene riesgo: está 2 leguas de la Ciudad de la Concepcion, y á su orilla hay algunas casas.

TALCAPUEI, Pueblo de la Provincia y Corregimiento de Caxamarquilla en el Perú.

TALEA, Pueblo y Cabeza de partido de la Alcaldía mayor de Villalta en Nueva España, es de temperamento cálido, tiene 112 familias de Indios, y está 6 leguas de su Capital.

TALE-HOUMA, Rio de la Provincia y Gobierno de la Luisiana en la América
Tom. V.

TA 21

Septentrional, corre al Sur, y entra en el de Sonlahue.

TALINA, Pueblo de la Provincia y Corregimiento de Chichas y Tarija en el Perú, perteneciente al distrito del primero.

TALISCOYÁN, Pueblo de la jurisdiccion y Gobierno de Vera-Cruz en Nueva España, es de temperamento cálido y seco, su comercio es de la pesca de robalos que hacen sus vecinos en el rio Tacotalpa, y del ixtle que cogen en sus contornos, y tiene mucha estimacion: está 9 leguas de su Capital y 82 de México.

TALISTÁC, Pueblo de la Cabeza de partido y Alcaldía mayor de Tasco en Nueva España, anexo al Curato de su Capital, de donde dista 5 leguas al NO, tiene 88 familias de Indios.

Otro Pueblo hay de este nombre con la advocacion de Santo Tomas, que es Cabeza de partido de la Alcaldía mayor de Zempoala en el mismo Reyno que el anterior, tiene 138 familias de Indios.

Otro con la advocacion de San Miguel en la Alcaldía mayor de Antequera del mismo Reyno es de temperamento cálido y seco, tiene

430 familias de Indios empleados en el cultivo de la grana y texidos de algodón, de que hacen su comercio, está 2 leguas al Oriente de la Capital.

TALISTIPÁN, Pueblo de la Cabecera de partido de Tlaltenango y Alcaldía mayor de Colotlán en Nueva España, está 3 leguas al S de su Cabecera.

TALKA, Isla pequeña del estrecho de Magallanes á Levante, cerca de la de Talkamme, nombres que Mr. de la Martiniere pretende que son los que le dan sus naturales, pero ni uno ni otro se hallan en las cartas.

TALMACAHUIDA, Fortaleza del Reyno de Chile, situada á la otra parte del rio Biobio, frontera de los Indios Araucanos que la quemaron y destruyeron.

TALNALIC, Pueblo de la Cabeza de partido y Alcaldía mayor de Zochicoatlán en Nueva España, es de temperamento cálido y húmedo, distante 2 leguas al N de su Capital, tiene 50 familias de Indios.

TALPA, Pueblo de la Cabecera de partido y Alcaldía mayor de Ostotipac en Nueva España.

TALPICÓN, Pueblo de

la Provincia y Corregimiento de Santa en el Perú, situado al pie de la Cordillera.

TALPUJAGUA, Pueblo de la Alcaldía mayor de Valladolid en la Provincia y Obispado de Mechoacan y Reyno de Nueva España.

TAMA, Rio pequeño de la Provincia y Capitanía del Pará en el Brasil, corre al N N O, y sale á la boca del brazo del rio de las Amazonas que forma la Isla de Marayo.

TAMAHÚ, Pueblo de la Provincia y Alcaldía mayor de Vera-Paz en el Reyno de Guatemala.

TAMALAMEQUE, Villa de la Provincia y Gobierno de Santa Marta en el Nuevo Reyno de Granada, que se llamó antes S. Bartolomé de las Palmas, la fundó el año de 1544. el Capitan Lorenzo Martin: dos leguas distante del rio grande de la Magdalena, en el mismo sitio que el año de 1539 habia fundado Gonzalo Ximenez de Quesada: el Pueblo del Barbudo, dándole este nombre por tener barbas su Cazique, cosa muy singular entre los Indios; despues estableció en ella una Colonia de Españoles

el Capitan Ires, y último feccionó y dió la Bartolomé de 1661: es el to sumamente el terreno al de buenos pa do á tanta el tiempo q Pueblo miser guas de San de Tenerife, long. y en 8 lat. bor.

TAMALI de la Cabec de Tantina yor de Tamp España, es de cálido, y ti de Indios, es legua al N

TAMANA Provincia y C tioquia en el de Granada, del rio Ingu junta con el

TAMAN bárbara de l vo Reyno de vive en los t grande de la la parte de muy guerre traidores.

TAMAPA de la Cabeza

TA

Provincia y Corregimiento de Santa en el Perú, situado al pie de la Cordillera de los Andes.

TALPUJAGUA, Pueblo de la Alcaldía mayor de Valladolid en la Provincia y Obispado de Mechoacan y Obispo de Nueva España.

TAMA, Rio pequeño de la Provincia y Capitanía del Brasil, corre al N. y sale á la boca del rio de las Amazonas que forma la Isla de Guayana.

TAMAHÚ, Pueblo de la Provincia y Alcaldía mayor de Vera-Paz en el Reyno de Guatemala.

TAMALAMEQUE, Villa de la Provincia y Gobierno de Santa Marta en el Nuevo Reyno de Granada, que se llamó antes S. Bartolomé de las Palmas, la fundó el año de 1544. el Capitan Alonso Martin: dos leguas al N. del rio grande de Magdalena, en el mismo Obispado que el año de 1539 fundado Gonzalo Ximenez de Quesada: el Pueblo del Barbudo, dándole el nombre por tener barbas en su Cazique, cosa muy singular entre los Indios; pues estableció en ella una Colonia de Españoles el

TA

el Capitan Luis de Manjarres, y últimamente la perfeccionó y dió forma de Villa Bartolomé Dávila el año de 1661: es de temperamento sumamente cálido, pero el terreno alto y abundante de buenos pastos; ha venido á tanta decadencia con el tiempo que hoy es un Pueblo miserable: está 65 leguas de Santa Marta y 20 de Tenerife, en 305 gr. de long. y en 8 gr. 42 min. de lat. bor.

TAMALINTO, Pueblo de la Cabecera de partido de Tantima y Alcaldía mayor de Tampico en Nueva España, es de temperamento cálido, y tiene 62 familias de Indios, está distante una legua al N. de su Cabecera.

TAMANA, Pueblo de la Provincia y Gobierno de Antioquia en el Nuevo Reyno de Granada, situado á orilla del rio Ingara, donde se junta con el de Talama.

TAMANAES, Nacion bárbara de Indios del Nuevo Reyno de Granada, que vive en los bosques del rio grande de la Magdalena á la parte de Levante, son muy guerreros; astutos y traidores.

TAMAPACHE, Pueblo de la Cabeza de partido de

TA

23

Tamazunchale y Alcaldía mayor de Valles en Nueva España, situado en lo mas áspero de la sierra, tiene 120 familias de Indios Pames y Guastecos que viven como bárbaros, es de temperamento frio y húmedo, produce algunas semillas, y está 16 leguas de su Cabecera.

TAMARA, Pueblo de la Provincia y Gobierno de San Juan de los Llanos en el Nuevo Reyno de Granada, es de temperamento fresco, muy delicioso y sano, y donde ordinariamente hacen su residencia los Gobernadores; muy fertil y abundante en frutos, y particularmente de algodon, de que hacen su mayor comercio, porque fabrican lienzos y texidos muy finos que se estiman en todas partes por los mejores del Reyno, como pabellones, sobrecamas de hilo blanco y azul con exquisitas labores, toallas finisimas que allí llaman de manta, que usan las gentes de distincion: sus naturales son mas de 400 Indios aplicados y laboriosos á los telares y al cultivo del algodon, tabaco y cañas dulces, de que fabrican azucar: tiene tambien abundancia de pal-

palmas que dan dos especies de dátiles muy delicados: está al pie de las montañas de Bogotá, á la entrada de los Llanos.

Otro Pueblo hay de este nombre en la Provincia y Corregimiento de Yauyos en el Perú, anexo al Curato del de Omas.

TAMARACA, Provincia y Capitanía del Reyno del Brasil, confina por el N con la de Paraíba, por el Sur con la de Pernambuco, por el E con el mar, y por el O con el país de los Indios Tapuyes; solo tiene 7 leguas de extension por la Costa, pero en lo interior del país de 30 á 40; toma el nombre de una Isla que tiene enfrente, muy cerca del Continente, y hace la parte principal de este Gobierno; es muy fértil y abundante en palo de brasil, algodón, azúcar, cedros, cocos y muchas maderas, de lo qual mantiene un lucroso comercio, el qual facilita un Puerto cómodo que hay en la Isla, adonde se entra por un canal estrecho; está dominado de una fortaleza que tiene en una eminencia, y fue tomado por los Holandeses que fabricaron otro á la entrada con el nombre de

Orange, y era inaccesible por los pantanos que lo rodeaban, de modo que las embarcaciones que querian entrar estaban expuestas á todo el fuego; la otra boca del canal llamada Catevama apenas tiene 10 pies de agua, y solo es buena para barcos planos: tiene la Isla cerca de tres leguas de largo, una de ancho y siete á ocho de circunferencia: fundó esta Capitanía y Gobierno Pedro Lopez de Sousa, que habiendo conseguido que el Rey Don Juan III le diese cinquenta leguas de terreno en premio de sus servicios, tomó solo siete de Costa, y el resto por lo interior al S; pasó luego por sucesion de hembra á la casa de los Marqueses de Cascaes: estaba poseida entonces de los Indios infieles Pitiguares, á quienes conquistó y sujetó: los Franceses se apoderaron de esta Provincia, y la conservaron hasta el año de 1635: la baña un rio que tiene el mismo nombre, á cuya orilla se cuentan 22 ingenios de azúcar, y paga anualmente al Gobernador 300 ducados de Portugal: su Poblacion consta de la Ciudad de Goayana, y los Pueblos de Tejucupa-

po,

po, Tacoara nuestra Señora, además que está situado y tiene el mismo nombre la advocacion Señora de la Montaña, tiene una Iglesia Parroquial de Compañías fundada para su poblacion está poblada de labor azucar y her campo, que es delicioso y mismo tiempo por la abundancia de modidad de ne: el vecino 200 vecinos de Pernambuco 7 gr. 46 min.

TAMARACA de la Provincia de Maracaibo Reyno de Guayana cerca de la costa corre al S, y está en la gran laguna caibo.

TAMARACA Isla grande de la América del Sur está 25 leguas del Ohio, y tiene

TA

ge, y era inaccesible
 los pantanos que lo ro-
 an, de modo que las
 rcaciones que querian
 r estaban expuestas á
 el fuego; la otra boca
 canal llamada Cateva-
 apenas tiene 10 pies de
 , y solo es buena para
 los planos: tiene la Isla
 de tres leguas de lar-
 una de ancho y siete á
 de circunferencia: fun-
 ta Capitania y Gobier-
 Pedro Lopez de Sousa,
 habiendo conseguido
 el Rey Don Juan III
 ese cinquenta leguas de
 no en premio de sus
 cios, tomó solo siete de
 ta, y el resto por lo in-
 or al S; pasó luego por
 sion de hembra á la ca-
 e los Marqueses de Cas-
 : estaba poseida enton-
 de los Indios infieles Pi-
 ares, á quienes conquis-
 sujetó: los Franceses se
 deraron de esta Provin-
 y la conservaron hasta
 ño de 1635: la baña un
 que tiene el mismo nom-
 , á cuya orilla se cuen-
 22 ingenios de azucar, y
 a anualmente al Gober-
 or 300 ducados de Por-
 l: su Poblacion consta
 a-Ciudad de Goayana,
 s Pueblos de Tejucupa-
 po,

TA

po, Tacoara, Capibaribi y
 nuestra Señora del Destier-
 ro, además de la Capital
 que está situada en la Isla,
 y tiene el mismo nombre con
 la advocacion de nuestra
 Señora de la Concepcion:
 está en la cumbre de una
 montaña, tiene una magní-
 fica Iglesia Parroquial y dos
 Compañías fixas de guar-
 nicion para su defensa: todo
 el territorio de su inmedia-
 cion está poblado de hacien-
 das de labor, ingenios de
 azucar y hermosas casas de
 campo, que hacen un país
 delicioso y agradable, al
 mismo tiempo que es cómodo
 por la abundancia y com-
 odidad de víveres que tie-
 ne: el vecindario será de
 200 vecinos, dista 6 leguas
 de Pernambuco, y está en
 7 gr. 46 min. de lat. aust.
TAMARO, Rio pequeño
 de la Provincia y Gobierno
 de Maracaibo en el Nuevo
 Reyno de Granada, nace
 cerca de la Costa del mar,
 corre al S, y entra á desaguar
 en la gran laguna de Mara-
 caibo.
TAMAROAS ó Tamaros,
 Isla grande de la Provincia
 y Gobierno de la Florida en
 la América Septentrional,
 está 25 leguas de la boca
 del Ohio, y tiene en el Con-

TA 25

tinente una nacion de In-
 dios del mismo nombre.

TAMAULIPA, San Car-
 los de) Villa de la Provin-
 cia y Gobierno de Sierra
 Gorda en la Costa del Seno
 Mexicano y Reyno de Nue-
 va España, fundada el año
 de 1763 de orden del Virrey
 Marques de Cruillas; pero
 no ha tenido el aumento que
 se esperaba, y su vecinda-
 rio es corto, la mayor parte
 de las casas son unos barra-
 cones de paja.

TAMAYO, Rio de la
 Provincia y Gobierno de Ve-
 nezuela en el Nuevo Reyno
 de Granada, nace al lado
 de la laguna de Maracaibo,
 corre casi al E, y entra en
 el de Tucuyo.

TAMAZULA, Pueblo de
 la Cabecera y Alcaldía ma-
 yor de Zapotlán en Nueva
 España, situado al E N E
 de la Cabecera de Tuspán.

Otro Pueblo hay de este
 nombre, de las Misiones que
 tenían los Regulares de la
 Compañía en la Provincia
 de Topia y Reyno de Nue-
 va Vizcaya, situado en me-
 dio de la sierra de aquel
 nombre, y á la orilla del rio
 Piastra.

Otro con la advocacion
 de San Juan en la Alcaldía
 mayor de Nochistlán, y del
 Rey-

26 TA

Reyno de Nueva España, tiene 78 familias de Indios, y está 2 leguas al Oriente de su Capital.

TAMAZULAPA, Pueblo de la Cabeza de partido de Ayutla y Alcaldía mayor de Villalta en Nueva España, tiene 150 familias de Indios, y está 12 leguas de su Capital.

Otro Pueblo hay de este nombre, Cabeza de partido de la Alcaldía mayor de Tepozcolula en el mismo Reyno, tiene un Convento de Religiosos de Santo Domingo, y 270 familias de Indios que se emplean en el cultivo de los campos y en la matanza de ganado cabrio, de que hay mucha abundancia por ser el terreno á propósito para ello, está 3 leguas entre Oriente y Norte de su Capital.

TAMAZUNCHALE, Pueblo y Cabeza de partido de la Alcaldía mayor de Vallés en Nueva España, situado cerca del rio del Desaguadero en que cogen mucho pescado, produce maiz, frixoles y cañas dulces con abundancia, tiene muy buena Iglesia Parroquial, 358 familias de Indios y 36 de Españoles, está 30 leguas de su Capital.

TA

TAMBAPALLA, Valle de la Provincia y Corregimiento de Arica, situado cerca de la Costa del mar.

TAMBILLO, Pueblo del partido de Guadalabquen del Reyno de Chile, situado á orilla de un rio pequeño del mismo nombre que corre al S, y entra en el de Valdivia.

Otro Pueblo hay de este nombre en la Provincia y Gobierno de Esmeraldas y Reyno de Quito.

Otro de la Provincia y Corregimiento de Castro Virreyña en el Perú, anexo al Curato del de Huaitata.

Otro de la Provincia y Corregimiento de Huanta en el mismo Reyno.

TAMBO, Pueblo de la Provincia y Corregimiento de Coquimbo en el Reyno de Chile, situado cerca de la Cabecera del rio Choapa.

Otro Pueblo háy de este nombre en la Provincia y Corregimiento de Truxillo en el Perú, situado en la Costa del mar á la boca del rio Santa.

Otro de la Provincia y Corregimiento de Moquehua en el mismo Reyno.

Otro de la Provincia y Gobierno de Atacames en el

T

el Reyno de á la orilla de rio que entra llabamba.

Otro de l Gobierno de Nuevo Reyno llamado tam Rey, está al tal, situado de un rio.

Otro de la Corregimiento Virreyña en al Curato del

Otro de la Corregimiento Lares en el que el anterior mediacion ha que se conser

leza del tiempo cas fabricada fias labradas tan admirable es facil compr se conduxeron tura y se ajusto de figura

bradas á esq sus baluartes zuelas con sision y arte; bida unos an lones anchos callejones y poca distancia tillos que deb de avanzadas;

TA

TAMBAPALLA, Valle Provincia y Corregimiento de Arica, situado de la Costa del mar.

TAMBILLO, Pueblo del Rio de Guadalabquen del Rio de Chile, situado á de un rio pequeño del nombre que corre al entra en el de Val-

Otro Pueblo hay de este nombre en la Provincia y Corregimiento de Esmeraldas y Corregimiento de Quito.

Otro de la Provincia y Corregimiento de Castro Reyna en el Perú, anexo al Curato del de Huai-

Otro de la Provincia y Corregimiento de Huanta en el mismo Reyno.

TAMBO, Pueblo de la Provincia y Corregimiento de Coquimbo en el Reyno de Chile, situado cerca de la Cabecera del rio Choapa.

Otro Pueblo háy de este nombre en la Provincia y Corregimiento de Truxillo en el Perú, situado en la boca del mar á la boca del Rio Santa.

Otro de la Provincia y Corregimiento de Moquegua en el mismo Reyno.

Otro de la Provincia y Corregimiento de Atacames en el

TA

el Reyno de Quiso, situado á la orilla de un rio pequeño que entra en el de Guailabamba.

Otro de la Provincia y Gobierno de Popayán en el Nuevo Reyno de Granada, llamado tambien Alto del Rey, está al O de su Capital, situado en la cabecera de un rio.

Otro de la Provincia y Corregimiento de Castro Virreyna en el Perú, anexo al Curato del de Huaitara.

Otro de la Provincia y Corregimiento de Calca y Lares en el mismo Reyno que el anterior, á cuya inmediacion hay un cerro en

que se conserva una fortaleza del tiempo de los Incas fabricada de grandes piedras labradas y unidas con

tan admirable ajuste que no es facil comprehender como se conduxeron á aquella altura y se ajustaron, no sien-

do de figura regular ni labradas á esquadra; tiene sus baluartes, puerta y plazuelas con singular disposicion y arte; forman la subida unos andenes ó escalones anchos y largos con

callejones y terraplenes; á poca distancia hay dos castillos que debian de servir de avanzadas; hay unas pie-

TA

27

dras agujereadas por donde dicen que pasaban los Indios una cadena con que creian atar al sol, de donde tomó el sitio el nombre de Intehuatana, que en su idioma significa lugar donde se ata el sol; tiene otra piedra agujereada tambien en que castigaban á los delinquentes haciéndoles entrar la cabeza por el agujero, y rasando por encima de esta otra que tenia filo dividian la cabeza del cuerpo: en la estrechura que forman los cerros se ve una estatua de piedra de un Indio con una honda en la mano.

Otro de la Provincia y Corregimiento de Cafete en el mismo Reyno, situado en la Costa cerca de la Quebrada de Topana.

Otro de la Provincia y Corregimiento de Arequipa en el mismo Reyno.

Otro de la Provincia y Corregimiento de Arequipa en el mismo Reyno.

Un rio de la misma Provincia y Reyno que el Pueblo anterior nace en la Provincia de Moquehua cerca del Pueblo de su nombre, y corre al O formando un arco hasta salir al mar del Sur en la ensenada de Quilca.

Otro rio del Reyno del Brasil en el territorio y pais de los Indios Guayazas se forma de varios arroyos que se.

se juntan, corre al NNO, y entra en el de Tocantines.

Un Pueblo con el aditamento de Pintado, llamado tambien Chachaguay, en la Provincia y Gobierno de Pastos y Reyno de Quito.

Otro con el aditamento de Quemado en la Provincia y Corregimiento de Lucanas y Reyno del Perú, anexo al Curato del de Saiza.

Otro de las Misiones que tenian los Regulares de la Compañia en la Provincia del Gairá y Gobierno del Paraguay, situado entre dos rios, y á la cabecera del uno que entra en el Paraná cerca del Pueblo de Copacavana.

TAMBOBAMBA, Pueblo de la Provincia y Corregimiento de Cochabamba en el Perú.

TAMBOR, Islote de la mar del N, cerca de la Costa de Portovelo en el Reyno de Tierra-Firme, al lado del Puerto de Garrote, tiene un monte bien alto en que hay establecida una vigia para dar aviso al Gobernador de Portovelo de las embarcaciones que hay en la Costa.

Tiene el mismo nombre de Cuesta del Tambor un

Pueblo de la Provincia y Gobierno de Popayán en el Nuevo Reyno de Granada, situado en el camino que va á Quito en los confines de la de Pastos.

TAMBOS, Pueblo de la Provincia y Corregimiento de Huanta en el Perú.

TAME, Pueblo grande de Indios de la Nacion Moxca en el Nuevo Reyno de Granada y Provincia y Gobierno de San Juan de los Llanos, situado á la falda de una montaña cerca del rio Cazanare, y á orilla del de su nombre, de quien le toma, es de temperamento cálido, pero sano y de numerosa poblacion, pues tiene mas de 700 Indios muy aplicados á el trabajo de la labranza y sementeras, cogen mucho maiz y yuca, y fabrican ademas del cazave otro manjar que llaman cucuma, y de la misma yu a un pan tan bueno como el de trigo.

Un rio de la Provincia y Gobierno de la Guayana que entra en el Méta, segun Bellin, Ingeniero del Rey de Francia, en su Carta del curso del Orinoco.

TAMES, Nacion bárbara de Indios del Nuevo Reyno de Granada en la Provincia

y Corregimiento descendiendo en los Laches, confina con l

Tiene el un Pueblo de y Gobierno de el Nuevo Reyno da, situado e frente del Pu y al O de Ca

Otro, veas

TAMIAHU Puerto de la de Guauchina España, de ter liente y húme causa, y la d de aguas por muy mal sano rio se compo lias de Españi Mulatos y N tributo por oc dar el Puert Costas, y 4 Guastecos y comercian en granos, paln mucho pescada un rio ó que corre al las mismas ca que tiene seis inmediacion él está la ba yo, y el inte Costa de forr cos que cerra

TA

o de la Provincia y
rno de Popayán en el
o Reyno de Granada,
o en el camino que va
ito en los confines de
Pastos.

TAMBOS, Pueblo de la
ncia y Corregimiento
anta en el Perú.

TAME, Pueblo grande
dios de la Nacion Mox-
el Nuevo Reyno de
ada y Provincia y Go-
o de San Juan de los
os, situado á la falda
na montaña cerca del
azanare, y á orilla del
a nombre, de quien le
, es de temperamento
o, pero sano y de nu-
sa poblacion, pues tie-
nas de 700 Indios muy
ados á el trabajo de la
anza y sementeras, co-
mucho maíz y yuca, y
can ademas del cazave
manjar que llaman cu-
a, y de la misma yu a
an tan bueno como el
rigo.

n rio de la Provincia y
ierno de la Guayana
entra en el Méta, segun
in, Ingeniero del Rey de
ncia, en su Carta del
o del Orinoco.

TAMES, Nacion bárbara
Indios del Nuevo Reyno
Granada en la Provincia
y

TA

y Corregimiento de Tunja,
descienden estos salvages de
los Laches, y su territorio
confina con la de los Ipuyes.

Tiene el mismo nombre
un Pueblo de la Provincia
y Gobierno de Venezuela en
el Nuevo Reyno de Grana-
da, situado en la Costa, en-
frente del Puerto de Maya,
y al O de Caracas.

Otro, vease Cacaguan.

TAMIAHUA, Pueblo y
Puerto de la Alcaldía mayor
de Guachinango en Nueva
España, de temperamento ca-
liente y húmedo, por cuya
causa, y la de estar rodeado
de aguas por el ON y S, es
muy mal sano, su vecinda-
rio se compone de 40 fami-
lias de Españoles, y 400 de
Mulatos y Negros libres de
tributo por ocuparse en guar-
dar el Puerto y correr sus
Costas, y 460 de Indios
Guastecos y Mexicanos que
comercian en cera, azucar,
granos, palmillas, pita y
mucho pescado de que abun-
da un rio ó brazo de mar
que corre al N tocando en
las mismas casas del Pueblo
que tiene seis barrios; en su
inmediacion muy cerca de
él está la barra de Tangu-
yo, y el intermedio es una
Costa de formidables peñas-
cos que cerrando las entra-
Tom.V.

TA

29

das imposibilitan el anclaje
de las embarcaciones.

El rio referido tiene el
mismo nombre, sale al mar
entre el de Tampico y la
Punta Delgada.

TAMIGI, Rio de la Pro-
vincia de la Nueva Ingla-
terra en los Estados Unidos
de la América, nace de un
lago al N del país de Mas-
sachusetts, y corriendo recto
al Mediodía sale al mar jun-
to á la Ciudad de Nueva
Londres y á Levante del rio
Connecticut; es caudaloso,
sin embargo de varios bra-
zos que salen de él, llama-
dos los principales Glass ri-
ver ó rio de Vidrio, Russel
deligt, y rio Indiano.

TAMINANGO, Pueblo
de la Provincia y Gobierno
de Popayán en el Nuevo
Reyno de Granada, situado
entre los rios Angasmayo y
Juanambú.

TAMIPICAS, Nacion
bárbara de Indios no bien
conocida, se sabe que ha-
bita al Poniente de la de los
Xamaros en el país de las
Amazonas.

TAMISQUI, Pueblo de la
Provincia y Gobierno del
Tucumán en el Perú, situa-
do á orilla del rio Dulce.

TAMITAS, Pueblo de la
Cabeza de partido de Ta-

E ma-

mazunchale y Alcaldía mayor de Valles en Nueva España, tiene un Convento de Religiosos de San Francisco y 50 familias de Indios Guastecos, está situado en un brazo de la sierra, 10 leguas al NE de su Cabecera.

TAMOIN, Pueblo de la misma jurisdicción y Alcaldía mayor que el anterior, fundado á orilla de un río en un espacioso llano, es de temperamento cálido, abundante de árboles frutales, como de maíz y otras legumbres de que se mantienen sus naturales, como de hacer esteras de junco, cestas y otros utensilios de él, en que pagan los tributos y obvenciones; tiene un Convento de Religiosos de San Francisco y 109 familias de Indios Guastecos tan valerosos que sin auxilio de otra tropa se han defendido siempre de los bárbaros Chichimecas que son sus fronterizos, y continuamente los hostilizan: antes habia en este Pueblo mas de 100 familias de Españoles y Mestizos, que lo abandonaron por las hostilidades de los enemigos, y se fueron á avacinar á otras partes para vivir con mas seguridad; en su inmediación hay junto á

la sierra dos ojos de agua, el uno sumamente fria y el otro caliente y azufrada. que unidos son utilísimos para los tullidos y los infestados del mal venereo que se bafian allí: está 7 leguas al Oriente de su Capital.

TAMOYES, Nación bárbara de Indios de la Provincia y Gobierno del Paraguay, que habita cerca del nacimiento del río Moari en los confines de la Provincia y Capitanía de San Vicente en el Brasil, descienden estos Indios de los Xarayes, y confinan por el SO con los Chaneses y Xaqueses, con los cuales están siempre en continua guerra; son de genio brutal, feroces y traidores, y de estatura muy alta; andan desnudos así los hombres como las mugeres: los primeros usan la sodomía, y las segundas son comunes á todos: la guerra ha destruido mucho estas fieras, y los pocos que quedan andan dispersos y vagantes por aquellas selvas.

TAMPAGAN, Pueblo de la jurisdicción y Alcaldía mayor de Valles en Nueva España, situado al pie de una sierra inaccesible por su altura, produce bastante maíz, algodón de que texen

sus

sus vestidos, con que fabrican piloncillo; el rato del día tiene 55 familias y está 25 leguas al N de su Capital.

TAMPAMOL, Pueblo y Cabeza de la Alcaldía de Valles en Nueva España, de temperamento cálido, abundante de legumbres y que hacen mucho piloncillo, que es el principal comercio que tienen; tiene una Iglesia Parroquial y un Convento de Religiosos de San Francisco, y 100 familias de Indios Mexicanos que a exercen los oficios públicos, sin embargo de que en el mismo habitan los Negros, que lo habitan, 60 familias: está al S de su Capital.

TAMPAS, Pueblo de la Cabeza de Tamazunchale y Alcaldía de Valles, antecedente cañada que en los cerros, es el templo de

TA

erra dos ojos de agua, no sumamente fria y el caliente y azufrada. que os son utilisimos para ulla y los infestados mal venereo que se ba- all: está 7 leguas al nte de su Capital.

AMOYES, Nacion bár- de Indios de la Provin- Gobierno del Paraguay, habita cerca del naci- nto del rio Moari en los nes de la Provincia y itania de San Vicente en rasil, descienden estos os de los Xarayes, y con- n por el SO con los Cha- s y Xaqueses, con los es están siempre en con- a guerra; son de genio tal, feroces y traidores, e estatura muy alta; an- desnudos así los hom- como las mugeres: los meros usan la sodomía, y egundas son comunes á os: la guerra ha destrui- mucho estas fieras, y los os que quedan andan dis- os y vagantes por aque- selvas.

TAMPAGAN, Pueblo de jurisdiccion y Alcaldía or de Valles en Nueva aña, situado al pie de sierra inaccesible por altura, produce bastante z, algodón de que texen sus

TA

sus vestidos, y cañas dulces con que fabrican azucar de piloncillo; es anexo al Cu- rato del de Tampamolón, tiene 55 familias de Indios, y está 25 leguas de su Ca- pital.

TAMPAMOLÓN, Pue- blo y Cabeza de partido de la Alcaldía mayor de Va- lles en Nueva España, es de temperamento cálido y se- co, abundante en granos, legumbres y caña dulce de que hacen mucha azucar de piloncillo, que es el princi- pal comercio de que se man- tienen; tiene muy buena Iglesia Parroquial y un Con- vento de Religiosos de San Francisco, y 40 familias de Indios Mexicanos y Guas- tecos que alternativamente exercen los oficios de la Re- pública, sin perder la cos- tumbre de vivir dispersos, y lo mismo hacen los Españo- les, Negros y Mulatos que lo habitan, y serán otras 60 familias: está 19 leguas al S de su Capital.

TAMPASQUIN, Pueblo de la Cabeza de partido de Tamazunchale y de la mis- ma Alcaldía mayor que el antecedente, situado en una cañada que forman varios cerros, es de temperamen- to templado, y lo habitan

TA 31

57 familias de Indios Guas- tecos, á quienes administra los Sacramentos un Religio- so del Orden de San Fran- cisco, como á otras muchas familias que viven dispersas en su distrito: está 14 leguas de la Capital.

TAMPAYA, Monte cé- lebre por su rica mina de plata en la antigua Provin- cia de Pacages, y hoy en la de la Paz.

TAMPIAGUITI, Pueblo de la Provincia y Corregi- miento de Caxamarquilla en el Perú.

TAMPICO, Provincia y Alcaldía mayor del Reyno de Nueva España, y una de las mas pequeñas y de me- nos lucro, es de tempera- mento caliente y húmedo, produce algunos granos, ca- ñas dulces de que hacen azucar de piloncillo, maiz, miel, cera silvestre y gana- do mayor de que hacen ce- cina; pero su principal co- mercio era antes de sal y de mucho pescado que sacaban del rio de su nombre, y sa- lado lo enviaban á vender á otras jurisdicciones y á los barcos que venian de Cam- peche, pero ya ha decaido enteramente este lucro por el excesivo precio que ha tomado la sal; tambien co- gen

gen porcion de algodón, que emplean en hacer diferentes texidos; y de los productos dichos, como de algunos toros que llevan á otras partes, se surten de lo que necesitan en esta Provincia que

abunda de insectos venenosos, especialmente hácia el territorio de Oztuluama; la atraviesa el caudaloso rio de su nombre, y los Pueblos de su distrito son los siguientes:

Tantoyuca.	Tamalinto.	Sta. Maria Oztulama.
Santa Catalina.	San Nicolas.	Jama.
San Juan Otonteppec.	Chicomi.	Tanjuco.
San Juan Tanti- ma.	San Pedro Coyut- la.	Temporal.
	Poblacion Nueva.	SantiagoTanqui- che.

Tiene el mismo nombre un rio caudaloso de esta Provincia que la atraviesa y sale al mar del N, á cuya entrada hay una atalaya ó vigia con guardia para explorar la Costa, y dar aviso al Alcalde mayor de las embarcaciones que descubre; en la parte del O hay un Pueblecito ó barrio de Indios de la Nacion de los Olives, que tienen la obligacion de pasar el rio en la barca que hay á todos los que se presentan, y por esto están libres de tributo y contribuciones.

TAMPOAN, Pueblo de Indios Guastecos en la Cabeza de partido de Tamazunchale y Alcaldía mayor de Valles en Nueva España, serán como 20 familias,

situadas en un terreno llano y hermoso por donde pasa un caudaloso rio llamado Tanchanchin, que se forma del de San Marcos y de otro que baja del cerro de Tamul, y forma despues un vistoso despeñadero en un parage de la Sierra Gorda; los Indios de este Pueblo cuidan de las canoas en que se pasa, por cuyo motivo están libertados de tributos: está 5 leguas al S de su Cabecera.

TANA, Pueblo de la Provincia y Corregimiento de Castro Virreyna en el Perú, anexo al Curato del de Vifac en la de Yaayos.

TANABO, Puerto pequeño de la Isla de Cuba en la Costa del NNE y Cabeza del E, entre el de Altabo-

nita y el de
TANACO
da) Pueblo de
partido de A
caldia mayor
en la Provin
de Mechoaca
milias de In
en el cultivo
tar naderas,
y hacer fuste
montar.

Otro Puebl
nombre con
de San Migu
za de partic
mayor de Zac
va España, e
su Capital.

TANACO
de la Provin
miento de Gu
rú, anexo al
Cotaparazo.

TANAPAT
blo de la Ca
do y Alcaldia
huantepec en
fia, es de tem
lido, tiene un
Santo Domin
milias de Indi
barrios de su
comercian en
de ganado m
leguas al Ori
pital.

TANASSE
Indios de la P

TA

de insectos veneno-
especialmente hácia el
rio de Otzuluama; la
esa el caudaloso rio de
ombre, y los Pueblos
distrito son los si-
tes:

Sta. Maria Otzu-
lama.
Tanjuco.
Temporal.
SantiagoTanqui-
che.

das en un terreno lla-
y hermoso por donde
un caudaloso rio lla-
Tanchanchin, que se
a del de San Marcos y
tro que baja del cerro
amul, y forma despues
vistoso despeñadero en
arage de la Sierra Gor-
los Indios de este Pue-
cuidan de las canoas en
se pasa, por cuyo mo-
están libertados de tri-
s: está 5 leguas al S
u Cabecera.

ANA, Pueblo de la
Provincia y Corregimiento
Castro Virreyna en el
Perú, anexo al Curato del
Yauyos.

ANABO, Puerto peque-
de la Isla de Cuba en la
del NNE y Cabeza
E, entre el de Altabo-
ni-

TA

nita y el de Sebayas.

TANACO, Santa Cruz
de) Pueblo de la Cabeza de
partido de Arantzan y Al-
caldia mayor de Valladolid
en la Provincia y Obispado
de Mechoacan, tiene 38 fa-
milias de Indios empleados
en el cultivo de granos, cor-
tar maderas, fabricar loza,
y hacer fustes de sillas de
montar.

Otro Pueblo hay de este
nombre con la advocacion
de San Miguel en la Cabe-
za de partido y Alcaldia
mayor de Zacatlan en Nue-
va España, está 6 leguas de
su Capital.

TANACOCOA, Pueblo
de la Provincia y Corregi-
miento de Guailas en el Pe-
rú, anexo al Curato del de
Cotaparazo.

TANAPATEPEC, Pue-
blo de la Cabeza de parti-
do y Alcaldia mayor de Te-
huantepec en Nueva Espa-
ña, es de temperamento cá-
lido, tiene un Convento de
Santo Domingo y 160 fa-
milias de Indios, incluso los
barrios de su distrito, que
comercian en semillas y crias
de ganado mayor: está 14
leguas al Oriente de su Ca-
pital.

TANASSEE, Pueblo de
Indios de la Provincia y Co-

TA**33**

lonia de la Carolina Septen-
trional, en que tienen los
Ingleses construido un fuer-
te para defensa del estable-
cimiento que han hecho allí,
á orilla del rio de su nombre.

Este corre al NO, y en-
tra en el de Cherakees.

TANCANHUICHI, Pue-
blo de la Cabeza de partido
de Tampamolón y Alcaldia
mayor de Valles en Nueva
España, situado en un terre-
no áspero, rodeado de mon-
tes, barrancos y cañadas, en
él reside el Cura de la Ca-
becera, tiene 1700 familias
de Indios Mexicanos y Guas-
tecos, y algunas de Espa-
ñoles, Mulatos y Mestizos,
todos perfectamente instrui-
dos en los dogmas de la Re-
ligion por el cuidado de D.
Juan Santos de Mendoza,
que fue Cura allí, y sabia
con perfeccion ambos idio-
mas: está 14 leguas al SE
de su Capital.

TANCARA, Pueblo de
la Provincia y Corregimien-
to de Castro Virreyna en el
Perú, anexo al Curato del
de Arma.

TANCHANACO, Pue-
blo pequeño de la Cabeza
de partido de Tamazunchale
y Alcaldia mayor de Valles
en Nueva España, es de
temperamento cálido y seco,
anc-

anexo al Curato del de Aquismon, tiene 25 familias de Indios, y está situado al pie de la Sierra Madre, distante 5 leguas de su Cabecera: á poca distancia, en lo mas alto de ella, hay una rancheria de Indios Pames que serán 80, y no se han reducido aun.

TANCHE, Pueblo y Cabeza de partido de la Alcaldía mayor de Villalta en Nueva España, tiene 75 familias de Indios, y está 7 leguas entre Poniente y Sur de su Capital.

TANCONA, Caleta de la Costa de la mar del Sur en el distrito de la Provincia y Corregimiento de Arica en el Perú.

TANCÚR, Pueblo de la Provincia y Corregimiento de Caxatambo en el Perú, anexo al Curato del de Churín.

TANDIL, Monte de la Provincia y Gobierno de Buenos Ayres en el Perú, está cerca de la orilla del rio de su nombre.

Este corre al NNO, luego tuerce su curso al E, y sale al mar en la Costa de los Patagones.

TANEPLANTA, Rio de la Provincia de México y Reyno de Nueva España,

nace en las montañas, corre al E, y uniéndose con el de los Remedios muda su nombre en el de Guadalupe hasta entrar en la laguna de México por el puente que conserva la misma denominacion.

TANGA, Pueblo de la Provincia y Corregimiento de Pastos en el Reyno de Quito, situado en el camino que baja de la de Popayán.

TANGANZICUARO, Pueblo de la Alcaldía mayor de Zamora en Nueva España, situado en un llano en medio de dos rios cristalinos que nacen de dos fuentes inmediatas á la Poblacion, con cuyas aguas fertilizan las labores de trigo, maíz y lentejas que son los frutos de su comercio, es de temperamento frio por estar situado casi en la sierra, está rodeado de huertas que producen muchas frutas y hortalizas, el vecindario se compone de 98 familias de Españoles y 74 de Indios, dista 6 leguas al N de su Capital.

TANGO, Pueblo de la Provincia y Corregimiento de Santiago en el Reyno de Chile, fundado en un hermoso y dilatado llano de quien

quien tom
Tambie
un rio pe
vincia y
payán, n
ramo de G
á poco esp
en el Caq

TANGU
Provincia
de Tarma
xo al Cura

TANGL
blo de la
caldia may
pec en Nu
tuado en la
del Sur, e
Aguatulco

TANGU
Provincia y
payán en e
de Granada

TANGU
la Provincia
to de Tacur
de Quito.

TANGU
la Costa de
vincia de la
cia ó Acadia
Unidos de l
tre el cabo
ros de Mal

TANICU
grande de
Corregimien
en el Reyno
tuado á la d

TA

en las montañas, corre
E, y uniéndose con el
los Remedios muda su
nombre en el de Guadalu-
hasta entrar en la lagu-
de México por el puente
conserva la misma de-
terminación.

TANGA, Pueblo de la
Provincia y Corregimiento
de Pastos en el Reyno de
Quito, situado en el cami-
que baja de la de Po-
payán.

TANGANZICUARO,
Pueblo de la Alcaldía ma-
yor de Zamora en Nueva
España, situado en un llano
medio de dos rios crista-
linos que nacen de dos fuen-
tes inmediatas á la pobla-
ción, con cuyas aguas fer-
tilizan las labores de trigo,
cañiz y lentejas que son los
productos de su comercio, es de
temperamento frio por estar
situado casi en la sierra, es-
rodeado de huertas que
producen muchas frutas y
hortalizas, el vecindario se
compone de 98 familias de
españoles y 74 de Indios,
distante 6 leguas al N de su
capital.

TANGO, Pueblo de la
Provincia y Corregimiento
de Santiago en el Reyno de
Chile, fundado en un her-
moso y dilatado llano de
quien

TA

quien toma el nombre.

Tambien tiene el mismo
un rio pequeño de la Pro-
vincia y Gobierno de Po-
payán, nace al pie del pá-
ramo de Guanacas, y entra
á poco espacio de su curso
en el Caquetá.

TANGOR, Pueblo de la
Provincia y Corregimiento
de Tarma en el Perú, ane-
xo al Curato del de Caina.

TANGLOTANGO, Pue-
blo de la Provincia y Al-
caldía mayor de Tecoaate-
pec en Nueva España, si-
tuado en la Costa del mar
del Sur, entre los rios de
Aguatulco y de Cayola.

TANGUA, Pueblo de la
Provincia y Gobierno de Po-
payán en el Nuevo Reyno
de Granada.

TANGUALO, Pueblo de
la Provincia y Corregimien-
to de Tacunga en el Reyno
de Quito.

TANGUIER, Puerto de
la Costa del Sur en la Pro-
vincia de la Nueva Esco-
cia ó Acadia en los Estados
Unidos de la América, en-
tre el cabo Rage y los ba-
rros de Malvoilin.

TANICUCHI, Pueblo
grande de la Provincia y
Corregimiento de Tacunga
en el Reyno de Quito, si-
tuado á la orilla occidental

TA**35**

del rio de su nombre que
baja del páramo de Elenisa,
está al Poniente de Mula-
haló y al N de Saquisili en
47 min. 30 seg. de lat. austr.

TANJUCO, Pueblo pe-
queño ó barrio de la Ca-
beza de partido de Otzula-
ma y Alcaldía mayor de
Tampico en Nueva España,
es de temperamento cálido,
y muy abundante de inse-
ctos y animales venenosos;
tiene solamente 12 familias
de Indios, y está en la fron-
tera de los bárbaros Chi-
chimecos; en él residen
dos soldados con sueldo del
Rey para mandar y dirigir
á los Indios alistados como

Milicianos para contener las
incurSIONES de aquellos in-
fieles, y dar aviso á las Com-
pañias que residen en el
Puerto de Tampoco: está po-
co distante de su Cabecera.

TANLAGUA, Cerro
muy alto ó páramo siempre
cubierto de nieve en el Rey-
no de Quito al N de esta
Capital, á cuya faldá pasa
un rio de bastante caudal
que tiene la virtud de pe-
trificar quanto cae entre sus
aguas, hay cerca de él dos
haciendas muy pingües, que
la una tiene el mismo nom-
bre, y la otra el de Con-
rogal.

TA-

TANOS, Pueblo de las Misiones que tienen los Religiosos de San Francisco en la Provincia del Moqui y Reyno de Nuevo México.

TANPISCO, Rio de la Provincia y Gobierno de Costarica en el Reyno de Guatemala, corre al S, y sale al Mar Pacifico al E de la Villa de Nicoya.

TANQUAYALAB, Pueblo de la jurisdiccion y Alcaldía mayor de Valles en Nueva España, situado en una loma alta, es de temperamento cálido, seco y falto de aguas; produce mucho maiz, calabazas, frixoles, frutas y cañas dulces de que fabrican piloncillos de azucar que es su comercio, como de costales de pita y de palma que hacen con primor; en su distrito hay varios ranchos que han formado los Indios y Mulatos en que crían ganado caballar y vacuno; tiene un Convento de Religiosos de San Francisco, 143 familias de Indios, y 70 de Negros y Mulatos libres: está 11 leguas al S de su Capital.

TANQUI, Pueblo de la Provincia y Corregimiento de Cafete en el Perú, anexo al Curato del de Chilca.

TANQUIAN, Pueblo de

la jurisdiccion y Alcaldía mayor de Valles en Nueva España, situado en la vega del rio que llaman del Desaguadero, es anexo del Curato del de Tampamolón, de temperamento cálido y húmedo, produce algunas semillas y frutas de que se mantienen sus naturales, como de la cria de ganado mayor; es corto, pues solo tiene 17 familias de Indios que no permiten que se avecinden en él Españoles ni otra clase de gente: está 20 leguas al Oriente de su Capital.

TANQUYUCHE, Santiago de) Pueblo de la Cabeza de partido de Orzulama y Alcaldía mayor de Tampico en Nueva España, tiene 60 familias de Indios, y está 5 leguas de su Cabezera.

TANTAMAYO, Pueblo de la Provincia y Corregimiento de Huamalies en el Perú, anexo al Curato del de Chavin de Paríarca.

TANTIMA, S. Juan de) Pueblo y Cabeza de partido de la Alcaldía mayor de Tampico en Nueva España, es de temperamento cálido, situado entre unas ásperas serranias, tiene 583 familias de Indios que se ocu-

pan en el c dulce, de q azucar de p yo número de quatro b de su distr guas al Ori pital.

TANTO Capital de l día mayor es de temp y seco, su compone de Indios Mexi cos y 150 de yo comercio pleos de sa que llegaban al Puerto de neficiaban l de géneros dicciones; p dad ha deca mente por e cio á que ha por esto el l trito tambie tado mucha cándose los mantenerse á tes algunos i car, y á la s vo de grand ces; tiene ur to de Religio tin, á quienes Curato antes sen todos en

TA

jurisdicción y Alcaldía
 or de Valles en Nueva
 España, situado en la vega
 que llaman del Des-
 dero, es anexo del Cu-
 del de Tampamolón, de
 peramento cálido y hú-
 o, produce algunas se-
 as y frutas de que se
 tienen sus naturales, co-
 de la cria de ganado ma-
 ; es corto, pues solo tie-
 7 familias de Indios que
 permiten que se avecin-
 en él Españoles ni otra
 de gente: está 20 le-
 as al Oriente de su Ca-
 al.

TANQUYUCHE, San-
 go de) Pueblo de la Ca-
 ta de partido de Orzula-
 y Alcaldía mayor de
 mpico en Nueva España,
 ne 60 familias de Indios,
 está 5 leguas de su Ca-
 cera.

TANTAMAYO, Pueblo
 la Provincia y Corregi-
 mento de Huamantla en el
 Perú, anexo al Curato del
 Chavín de Paríarca.

TANTIMA, S. Juan de)
 ebllo y Cabeza de parti-
 o de la Alcaldía mayor de
 mpico en Nueva España,
 de temperamento cálido,
 tuado entre unas ásperas
 erranías, tiene 583 fami-
 as de Indios que se ocu-
 pan

TA

pan en el cultivo de la caña
 dulce, de que hacen miel y
 azúcar de piloncillo, en cu-
 yo número se incluyen los
 de quatro barrios pequeños
 de su distrito, está 15 le-
 guas al Oriente de su Ca-
 pital.

TANTOYUCA, Pueblo y
 Capital de la misma Alcal-
 día mayor que el anterior,
 es de temperamento cálido
 y seco, su vecindario se
 compone de 306 familias de
 Indios Mexicanos y Guaste-
 cos y 150 de Españoles, cu-
 yo comercio era hacer em-
 pleos de sal de los barcos
 que llegaban de Campeche
 al Puerto de Tampico, y be-
 neficiaban luego á cambio
 de géneros en otras jurisdic-
 ciones; pero esta utili-
 dad ha decaído casi enteramente
 por el excesivo precio á que ha subido la sal, y
 por esto el Pueblo y su dis-
 trito tambien ha experimen-
 tado mucha decadencia, apli-
 cándose los vecinos para
 mantenerse á poner corrien-
 tes algunos ingenios de azu-
 car, y á la siembra y culti-
 vo de granos y cañas dul-
 ces; tiene un buen Convento
 de Religiosos de S. Agustín,
 á quienes pertenecía este
 Curato antes que se pusie-
 sen todos en Clérigos: está

Tom. V.

TA

37

70 leguas entre Oriente y
 Norte de México, en 276 gr.
 30 min. de long. y en 22 gr.
 28 min. de lat.

TANZITARO y Pinzan-
 dero, Alcaldía mayor de la
 Provincia y Obispado de Me-
 choacán, tiene 35 leguas de
 largo de Oriente á Ponien-
 te, y 32 de ancho N S; el
 temperamento es general-
 mente frio, aunque tiene
 parages templados y otros
 cálidos; abunda mucho de
 aguas, que aunque fertili-
 zan el terreno, lo hacen mal
 sano y propenso á enferme-
 dades; produce muchos gra-
 nos, y especialmente arroz,
 de que abastece otras jurisdic-
 ciones, miel, frutas y
 algun ganado.

La Capital tiene el mismo
 nombre, situado en lo mas
 alto de la sierra de Mechoa-
 cán, por lo qual es suma-
 mente frio, y quando llueve
 nieva en las partes mas al-
 tas, durando la nieve endu-
 recida hasta el verano; goza
 de ayres muy puros y salu-
 dables, y de abundancia de
 aguas muy delgadas que
 brotan de las alturas de la
 sierra: sus habitantes son
 58 familias de Españoles,
 105 de Indios, y 15 de Mu-
 latos y Mestizos; tiene un
 Convento de Religiosos de

F S.

S. Francisco, y está 100 leguas al Poniente de México, en 270 gr. 4 min. de long. y en 20 gr. 5 min. de lat. los demas Pueblos de su jurisdiccion son

Acaguato.	Sta. Ana Amatlán.	Santiago Thomatlán.
Apazingan.	Xalpa.	Alina.
Paraquaro.	Pinzandaro.	Alina.
San Juan de los Plátanos.	Santa Ana Tetlma.	Tepalcatepec.

TANZOZÓB, Pueblo de la Cabeza de partido de Tamazunchale y Alcaldía mayor de Valles en Nueva España, situado en lo áspero de la sierra, cuyo terreno nada produce, está en los límites que dividen esta Alcaldía de la de Cadreita, distante 20 leguas de su Cabecera.

TAPACARI, Pueblo de la Provincia y Corregimiento de Cochabamba en el Perú.

TAPACRIC, Pueblo grande antiguo del Perú, Capital de una Provincia del mismo nombre que se extendia desde la laguna Titicaca hasta el nacimiento del rio Chopare mas de 40 leguas, tenia sus Príncipes propietarios, el último de los quales, llamado Cari, se entregó con todos sus vasallos á Capac-Yupanqui, V Monarca de los Incas, hoy es un Pueblo miserable, si-

tuado cerca del nacimiento del rio Condorillo en 17 gr. 58 min. de lat. aust.

TAPACROYA, Pueblo de la Provincia y Capitanía del Rey en el Brasil, situado en la Costa del Sur de la ensenada de Tapicú.

TAPACURES, Nacion bárbara de Indios poco conocida de la Provincia y Gobierno de Moxos en el Reyno de Quito, que habita á Levante del rio Sara, y al N de la de los Chiquitos y de Santa Cruz de la Sierra.

Tiene el mismo nombre un monte muy alto de la Provincia de Charcas en el Reyno del Perú.

TAPACURO, Rio pequeño de la Provincia y Capitanía de Pernambuco en el Brasil, nace cerca de la Costa, corre al E, y sale al mar junto al cabo de San Agustin.

TAPADO, Rio pequeño de la Provincia y Capitanía

de Tamarac nace cerca de al E, y sale Doce y la V

TAPAHUA blo de la P lonia de Virg rica Septen Condado de na, situado rio Rapahan su salida al

TAPAIR de la Provin miento de Perú, anexo de Acobamb

TAPAJO payos.

TAPALA la Provincia yor de los Zo no de Guate

TAPANA la Provincia Darien y R Firme, situ Costa de la la orilla del

TAPANA blo de la F caldía mayor el Reyno de tuado al pi fias de Quel terior de u mar del Sur cripcion que Tomas Gage

TA

20 gr. 5 min. de lat.
 mas Pueblos de su ju-
 ccion son

án. Santiago Thomat-
 lán.
 Alina.
 tla- Tepalcatepec.

lo cerca del nacimiento
 rio Condorillo en 17 gr.
 min. de lat. aust.

TAPACROYA, Pueblo
 a Provincia y Capitanía
 Rey en el Brasil, situa-
 en la Costa del Sur de
 ensenada de Tapicú.

TAPACURES, Nacion
 bara de Indios poco co-
 cida de la Provincia y Go-
 rno de Moxos en el Rey-
 de Quito, que habita á
 vante del rio Sara, y al
 de la de los Chiquitos y
 Santa Cruz de la Sierra.
 Tiene el mismo nombre
 monte muy alto de la
 ovincia de Charcas en el
 Reyno del Perú.

TAPACURO, Rio peque-
 de la Provincia y Capi-
 nía de Pernambuco en el
 rasil, nace cerca de la
 osta, corre al E, y sale
 mar junto al cabo de San
 gustín.

TAPADO, Rio pequeño
 e la Provincia y Capitanía
 de

TA

de Tamaraca en el Brasil,
 nace cerca de la Costa, corre
 al E, y sale al mar entre el
 Doce y la Villa de Olinda.

TAPAHANOCK, Pue-
 blo de la Provincia y Co-
 lonia de Virginia en la Amé-
 rica Septentrional, y del
 Condado del Rey y la Rey-
 na, situado á la orilla del
 rio Rapahanock, cerca de
 su salida al mar.

TAPAIRIHUA, Pueblo
 de la Provincia y Corregi-
 miento de Aimaraez en el
 Perú, anexo al Curato del
 de Acobamba.

TAPAJOCOS, vease To-
 payos.

TAPALAGA, Pueblo de
 la Provincia y Alcaldía ma-
 yor de los Zoques en el Rey-
 no de Guatemala.

TAPANACA, Pueblo de
 la Provincia y Gobierno del
 Darien y Reyno de Tierra-
 Firme, situado cerca de la
 Costa de la mar del N, y á
 la orilla del rio Tarena.

TAPANATEPÉC, Pue-
 blo de la Provincia y Al-
 caldía mayor de Chiapa en
 el Reyno de Guatemala, si-
 tuado al pie de las monta-
 ñas de Quelenes, y en lo in-
 terior de una Bahía de la
 mar del Sur, segun la des-
 cripcion que hace de él Fr.
 Tomas Gage, es uno de los

TA

39

mas amenos y deliciosos que
 hay en aquel país, abun-
 dante de carnes, aves, fru-
 tas y peces por la inmedia-
 cion que tiene al rio y al
 mar, y por los excelentes
 pastos en que cria muchísi-
 mo ganado, y no menos
 huertas de naranjas, limo-
 nes, cidras, higos y otras
 frutas.

TAPANZAQUECO,
 Pueblo de la Alcaldía ma-
 yor de Villalta en Nueva
 España, es de temperamen-
 to frio, tiene 52 familias de
 Indios, y está 12 leguas en-
 tre Poniente y Sur de su
 Capital.

TAPAQUIRE, Pueblo de
 la Provincia y Gobierno de
 la Guayana ó Nueva Anda-
 lucía, situado á orilla del
 Caura, y al E de la Ciudad
 de Real Corona.

Tiene el mismo nombre
 un rio pequeño de la Pro-
 vincia y Gobierno de la
 Guayana ó Nueva Andalu-
 cia, corre al N, y entra en
 el Orinoco.

TAPARI, Barra de)
 Banco de arena cerca de la
 Costa de la Provincia y Ca-
 pitanía de Marañon en el
 Brasil, al lado del baxo
 grande de Coroa.

TAPARICA, Isla grande
 de la Bahía de Todos San-
 tos

tos en el Brasil, la mayor, mas poblada y mas fertil de todas las que hay allí, como el Continente está á Levante, esta Isla defiende la entrada de la Bahía, que entre ella y la Tierra-Firme tiene mas de tres leguas, sobre la punta ó extremidad está el fuerte de San Antonio y un Pueblo llamado la Ciudad Vieja en 13 gr. 15 min. de lat. aust.

TAPAOY, Pueblo de la Cabeza de partido de Amatlan y Alcaldía mayor de Guachinango en Nueva España.

TAPAY, Pueblo de la Provincia y Corregimiento de Collahuas en el Perú, anexo al Curato del de Madrigal.

TAPAYA, Pueblo de la Provincia y Corregimiento de Chancay en el mismo Reyno que el anterior, anexo al Curato del de Sayán.

TAPAYÚLA, San Francisco de) Pueblo de la Cabeza de partido de Zapotitlan y Alcaldía mayor de Zacatlan en Nueva España, distante 2 leguas de su Cabecera.

TAPE, vease Guaira.

Tienen el mismo nombre unas montañas de la Provincia y Gobierno del Para-

guay, entre el rio de Teboropi y el rio Grande de la Capitanía del Rey en el Brasil.

TAPERADAS, (Bocas) Pueblo de la Provincia y Capitanía del Pará en el Brasil, situado á orilla del rio de las Amazonas en el brazo que forma la Isla de Marayo.

TAPES, Pueblo de la Provincia y Capitanía del Rey en el Brasil, situado á orilla del rio Tebiquari.

TAPIA, Pueblo de la Provincia y Gobierno de Cartagena en el Nuevo Reyno de Granada, situado á orilla de uno de los brazos del rio Cauca.

Otro Pueblo hay de este nombre en la Provincia y Gobierno del Tucumán y Reyno del Perú, en el distrito y jurisdiccion de la Capital, situado á orilla del rio Choromoros.

Otro de la Provincia y Gobierno de la Guayana ó Nueva Andalucía, situado á la orilla del rio Arvi.

Un rio de la misma Provincia y Reyno que el Pueblo anterior corre al S S E, y entra en el de Choromoros.

Otro rio del Reyno de Chile corre al N N O, y en-

entra en el
TAPICÚ,
en la Costa de
y Capitanía de
Brasil, entre
la Isla Bepita

TAPICUR
Provincia y
Marañon en
al N entre l
Masseita, y
la Bahía de M

TAPICUR
la Provincia
Todos Santos
situado á la o
su nombre co
lida al mar.

Este nace
Costa, corre
sale al mar e
nica y el cab

TAPICUR
mo Reyno qu
nace en las n
interior de é
formando un
mar en la Cap
rañan, delan
San Luis.

TAPILUL
la Alcaldía m
ques en el R
temala.

TAPION,
la de Sto. Dom
te que poseen
situado entre
ve y el Trouc

TA

entre el rio de Te-
y el rio Grande de
capitania del Rey en el

PERADAS, Bocas)
lo de la Provincia y
antia del Pará en el
l, situado á orilla del
e las Amazonas en el
o que forma la Isla de
yo.

APES, Pueblo de la
incia y Capitania del
en el Brasil, situado
illa del rio Tebiquari.
APIA, Pueblo de la
incia y Gobierno de
agena en el Nuevo Rey-
de Granada, situado á
a de uno de los brazos
rio Cauca.

tro Pueblo hay de este
bre en la Provincia y
ierno del Tucumán y
no del Perú, en el dis-
y jurisdiccion de la Ca-
l, situado á orilla del
Choromoros.

stro de la Provincia y
obierno de la Guayana ó
eva Andalucía, situado
orilla del rio Arvi.
Un rio de la misma Pro-
cia y Reyno que el Pue-
anterior corre al SSE,
entra en el de Choro-
ros.

Otro rio del Reyno de
le corre al NNO, y
en-

TA

entra en el de Valdivia.

TAPICÚ, Ensenada de)
en la Costa de la Provincia
y Capitania del Rey en el
Brasil, entre la de Tajay y
la Isla Bepitanga.

TAPICURA, Rio de la
Provincia y Capitania de
Marañan en el Brasil, corre
al N entre los de Mejari y
Masseita, y sale al mar en
la Bahía de Marañan.

TAPICURO, Pueblo de
la Provincia y Capitania de
Todos Santos en el Brasil,
situado á la orilla del rio de
su nombre cerca de su sa-
lida al mar.

Este nace cerca de la
Costa, corre casi al E, y
sale al mar entre el de Po-
nica y el cabo Color.

TAPICURÚ, Rio del mis-
mo Reyno que el anterior,
nace en las montañas de lo
interior de él, corre al N
formando un arco, y sale al
mar en la Capitania de Ma-
rañan, delante de la Isla de
San Luis.

TAPILULA, Pueblo de
la Alcaldía mayor de los Zo-
ques en el Reyno de Gua-
temala.

TAPION, Pueblo de la Is-
la de Sto. Domingo en la par-
te que poseen los Franceses,
situado entre el Petit Goa-
ve y el Trou de Juan Roger.

TA

41

TAPIROZA, Estrecho de)
Angostura ó canal que for-
ma en medio de la Bahía de
Marañan la Isla de San Luis
con la Costa del Continente,
defendido por el castillo ó
fuerte de Santa Maria.

TAPISI, Rio grande y
caudaloso del Reyno del Pe-
rú, nace de los montes de
Cocamas al Mediodia, corre
al N mas de 25 leguas, y
luego forma una laguna; po-
co despues de su nacimiento
se le incorpora el Yehua-
Puatani, que es un brazo
del Yahuari, y entra en el
Ucayale en 4 gr. 52 min. de
lat. aust.

TAPITAY, Pueblo de la
Provincia de Gairá y Go-
bierno del Paraguay en el
Perú, situado á orilla del
rio Paraná, y á la falda de
la sierra de Maracayu.

TAPO, Rio rápido llama-
do tambien de Tarma en el
Perú, por estar en los con-
fines de esta Provincia á la
parte de Levante, solo se
puede pasar por un paráge
que llaman el Balzadero de
Chancha-Mayu, en balzas
de juncos.

TAPOANA, Rio de la Pro-
vincia y Capitania del rio Je-
neyro en el Brasil, corre al E,
y sale al mar entre el de Pa-
raiba del Sur y el de Irutiba.

TA-

TAPOCALMA, Pueblo de la Provincia y Corregimiento de Itata en el Reyno de Chile, situado en la Costa y punta de su nombre, esta está entre el rio Bichuquen y los baxos de Rapél.

TAPOCAYA, Pueblo de la Provincia y Corregimiento de Tomina en el Perú.

TAPORICA, Isla pequeña de la mar del N, cerca de la Costa del Brasil en la Provincia y Capitanía de Todos Santos, y en la entrada de la Bahía.

TAPORO, Pueblo del Gobierno de Maracaibo y Provincia de Venezuela en el Nuevo Reyno de Granada, situado en la Costa del E de la laguna de aquel nombre en lo mas interior de ella.

TAPOUCHAS, Pueblo de Indios de la Provincia y Colonia de la Carolina Meridional, situado á orilla de un rio.

TAPOYAES, Rio de la Provincia y Gobierno de Moxos en el Reyno de Quito, nace en el país de los Indios Itenes, corre al SSO, y entra en el rio Itenes, mas arriba de la Villa de la Concepcion.

TAPÚ, Pueblo de la Pro-

vincia y Corregimiento de Tarma en el Perú, anexo al Curato del de Acobamba.

Otro Pueblo hay del mismo nombre en esta Provincia y Reyno.

TAPUAS, Aldea de los Portugueses en la Provincia y Capitanía del Marañon y Reyno del Brasil, situada en la Costa de la Bahía de Marañon á la parte del O.

TAPUCA, Rio pequeño de la Provincia y Capitanía del Rey en el Brasil, corre al E, y sale al mar en la ensenada de Tapicú.

TAPUONGA, Rio de la Provincia y Gobierno de Buenos Ayres, corre al NNO, y entra en el de Ayun ó Yumeri.

TAPUREGEREN, Pueblo de la Provincia de Barcelona y Gobierno de Cumaná, situado al N del Orinoco.

Tiene este nombre tambien un rio de la misma Provincia y Gobierno, nace al Sur de la mesa de Guanipa, corre á aquel rumbo, y entra en el Orinoco.

TAPURÚ, Rio pequeño de la Provincia y Gobierno de Cumaná, nace en la serranía de Imataca, corre al Sur, y entra en el de Cuyuni por la vanda del Norte.

TA-

TAPUY
Portugues
y Capitan
ro en el B
orilla del

TAPUY
bara de In
merosa de
Brasil, esp
de espacio
Poniente,
chas Tribu
biernos,
quales tier
cular, son
y mas robu
Brasilianos
cosas tamb
baros; son
ro, tienen
gos y neg
bre la espa
desde la fre
jas y todo e
cepuar las
yes tienen
pada la cab
corona, y
dedos muy
sexós van
cepcion de
ña que llev
la cintura:
ponen com
en la cabez
frente con
giendo las
mas delicad
tas de hilo

TA

Provincia y Corregimiento de
Tarma en el Perú, anexo al
Curato del de Acobamba.

Otro Pueblo hay del mis-
mo nombre en esta Provin-
cia y Reyno.

TAPUAS, Aldea de los
Portugueses en la Provincia
de Capitanía del Marañon y
Reyno del Brasil, situada
en la Costa de la Bahía de
Marañon á la parte del O.

TAPUCA, Rio pequeño
de la Provincia y Capitanía
del Rey en el Brasil, corre
al E, y sale al mar en la
Península de Tapicú.

TAPUONGA, Rio
de la Provincia y Gobierno
de Buenos Ayres, corre al
NNO, y entra en el de
Ayun ó Yumeri.

TAPUREGEREN, Pue-
blo de la Provincia de Bar-
celona y Gobierno de Cu-
maná, situado al N del Ori-
noco.

Tiene este nombre tam-
bien un rio de la misma Pro-
vincia y Gobierno, nace al
Sur de la mesa de Guanipa,
corre á aquel rumbo, y en-
tra en el Orinoco.

TAPURÚ, Rio pequeño
de la Provincia y Gobierno
de Cumaná, nace en la ser-
ranía de Imataca, corre al
Sur, y entra en el de Cuyu-
ni por la vanda del Norte.

TA-

TA

TAPUYAS, Aldea de los
Portugueses en la Provincia
y Capitanía de Puertosegu-
ro en el Brasil, situada á la
orilla del rio Verde.

TAPUYES, Nacion bár-
bara de Indios la mas nu-
merosa de las que habitan el
Brasil, esparcida por gran-
de espacio de terreno hácia
Poniente, se divide en mu-
chas Tribus, Cantones ó Go-
biernos, cada uno de los
quales tiene su Rey parti-
cular, son los mas grandes
y mas robustos de todos los
Brasilianos, y en algunas
cosas tambien los mas bár-
baros; son de color obscu-
ro, tienen los cabellos lar-
gos y negros tendidos so-
bre la espalda, y se afeytan
desde la frente hasta las ore-
jas y todo el cuerpo, sin ex-
ceptuar las cejas: sus Re-
yes tienen por distincion ra-
pada la cabeza en forma de
corona, y las uñas de los
dedos muy largas; ambos
sexos van desnudos, á ex-
cepcion de una faja peque-
ña que llevan al rededor de
la cintura: los hombres se
ponen comunmente plumas
en la cabeza pegadas en la
frente con miel silvestre, eli-
giendo las de los páxaros
mas delicados: texen man-
tas de hilo de algodón al

TA

43

modo de redes tan fuerte-
mente unidas con plumas
que resisten al agua mas
fuerte quando llueve: se
agujerean las orejas, las na-
ricas y el labio inferior; se
tiffen el cuerpo de color
oscuro, pegándose con miel
gran porcion de plumas; las
sandalias que usan son de
la corteza del fruto que lla-
man aguay: quando muere
el padre ó la madre de al-
guno expresan su dolor con
quitarse los cabellos: comen
la carne humana con mu-
cho apetito, y si malpare
alguna muger devoran al
instante el feto: sus prin-
cipales armas son el arco y
las flechas, con las quales
son tan diestros que matan
las aves al vuelo; algunos
no usan estas, pero arrojan
dardos con una seguridad
increible, y otros no llevan
mas que una clava de ma-
dera fortísima en forma de
punta al un extremo, y la
manejan con mucho valor;
su instrumento marcial es
una especie de trompa he-
cha de algún hueso humano
ó del cuerno de algun ani-
mal: sin embargo de ser es-
tos Indios los mas robustos,
no son los mejores soldados
de los Brasilianos; andan
siempre vagantes mudando
de

de parages, pero por lo comun habitan en los bosques; no siembran ni cultivan nada, y se mantienen de las producciones naturales y de los animales que matan: en quanto á Religion no tienen ni aun la de los otros Indios del Brasil, y están entregados á una libertad brutal y desenfrenada, y por consecuencia mayores enemigos de los Europeos que los demas: los Holandeses habian extendido sus conquistas por el territorio de estos Indios, pero despues que los echaron de allí los Portugueses procuran evitar todo trato con los Europeos; sin embargo se han reducido algunos á la Fe, su idioma es el mas comun en el Brasil, pero dividido en diferentes dialectos.

TAQUANHUNA ó **Ticucos**, Rio del Reyno del Brasil, corre al NNE haciendo varios tornos, y entra en el de Tocantines, junto al Pueblo de Arrayal de Porate.

TAQUARI, Rio grande de la Provincia y Gobierno del Paraguay al N de las ruinas de la Ciudad de Xerez, corre al O, y entra en el Paraguay por la parte Oriental, enfrente del lago

TA
Mamoré, dividido en dos brazos que se vuelven á unir antes, y forman la Isla llamada Morro de los Caballos, es el primero de consideracion que se entra despues de su nacimiento; á las orillas de este rio viven algunos Indios Xarayes.

Otro rio hay de este nombre en el territorio de Cuyaba y Reyno del Brasil, corre casi al mismo rumbo que el anterior, y luego muda el nombre en el de Camapoa.

TAQUASO, Rio grande de la Provincia y Gobierno del Darien y Reyno de Tierra-Firme, llamado tambien de Santa Maria, tiene su curso del NE al SO por un dilatado espacio, luego tuerce á Poniente, y sale á la mar del Sur en el golfo de San Miguel; á su orilla austral estuvo antes la Ciudad de Santa Maria, primera Poblacion de los Españoles en Tierra-Firme, que abandonaron luego, y hoy es un Pueblo miserable: este rio lleva entre sus arenas mucho oro finisimo, y todo el terreno de sus orillas es muy fertil y bien cultivado de los Indios, pero el clima es cálido y malo: se navega el Taquaso en

en canoas boca, que min. de las

TAQUI
Isla de la Chucuito en la Provincia en el Perú hay unos ven las ruinas Pueblos g con la parte las casas u cadas de lo plazas, to y construid mor: esta tres leguas cia; está ll jardines qu chas verdur

TAQUI
la Provincia to de Santa no al Cura en la de Hu lo **TAQUI** cerca de l sil en la P tanía del R Canaméa.

TAR, l Condado o la Provinci la Carolina corre al E de Pamlico

TARA
Tom. V.

TA

Mamoré, dividido en dos brazos que se vuelven á unir antes, y forman la Isla llamada Morro de los Caballos, es el primero de consideracion que se entra después de su nacimiento; á las orillas de este rio viven algunos Indios Xarayes.

Otro rio hay de este nombre en el territorio de Guayana y Reyno del Brasil, corre casi al mismo rumbo que el anterior, y luego muda el nombre en el de Camapoa.

TAQUASO, Rio grande de la Provincia y Gobierno del Darien y Reyno de Tierra-Firme, llamado tambien de Santa Maria, tiene su curso del N E al S O por un dilatado espacio, luego tuerce á Poniente, y sale á la mar del Sur en el golfo de San Miguel; á su orilla austral estuvo antes la Ciudad de Santa Maria, primera Poblacion de los Españoles en Tierra-Firme, que abandonaron luego, y hoy es un Pueblo miserable: este rio lleva entre sus arenas mucho oro finísimo, y todo el terreno de sus orillas es muy fértil y bien cultivado de los Indios, pero el clima es cálido y malsano: se navega el Taquaso en

TA

en canoas siete leguas de su boca, que está en 7 gr. 36 min. de lat. bor.

TAQUILE, S. Rafael de) Isla de la gran laguna de Chucuito en el distrito de la Provincia de Paucarcolla en el Perú, en cuya altura hay unos llanos en que se ven las ruinas de algunos Pueblos grandes antiguos, con la particularidad de ser las casas uniformes, fabricadas de piedra con bóvedas de lo mismo, azoteas y plazas, todo muy regular, y construido con mucho primor: esta Isla, que tiene tres leguas de circunferencia; está llena de huertas y jardines que producen muchas verduras, frutas y flores.

TAQUILPON, Pueblo de la Provincia y Corregimiento de Santa en el Perú, anexo al Curato del de Macate en la de Huaylas.

TAQUIR, Isla pequeña cerca de la Costa del Brasil en la Provincia y Capitanía del Rey, junto á la de Canaméa.

TAR, Rio pequeño del Condado de Albemarle en la Provincia y Colonia de la Carolina Septentrional, corre al E, y entra en el de Pamlico.

TARABENI, Rio del Tom. V.

TA 45

Reyno del Perú, nace en la Provincia de Pomabamba, corre haciendo varios tornos, y entra en el caudaloso Beni.

TARABUCO, Pueblo de la Provincia y Corregimiento de Tomina en el Perú.

TARACINI ó Aratay, Rio de la Provincia y Gobierno de la Guayana en la parte que poseen los Franceses.

TARACO, Pueblo de la Provincia y Corregimiento de Asangaro en el Perú.

TARAGUA, Puerto pequeño en la Isla de Cuba en la Costa del NNE y Cabeza del E, entre la de Taxa y el cayo de Mona.

TARAIPAN, Isla del rio de las Amazonas, que solo trae Mr. Bellin, Ingeniero del Rey de Francia, en su Carta y descripcion de la Guayana.

TARAITA, Pueblo de la Provincia y Corregimiento de Pomabamba en el Perú.

TARAMA, Rio de la Provincia y Gobierno de S. Juan de los Llanos en el Nuevo Reyno de Granada, nace entre los de Guaripo y Andaya, corre al E, y entra en el Orinoco, enfrente del raudal de los Atures.

TARAPACA, Pueblo de la

la Provincia y Corregimiento de Arica en el Perú.

TARAPAYA, Llanura grande, fértil y deliciosa de la jurisdicción de Potosí y Provincia de Charcas en el Perú, está poco poblada, y dista 12 leguas de Potosí.

Tiene el mismo nombre un Puerto de la mar del Sur en la Bahía de Pisagua, que tiene á su entrada la Isla pequeña de Goave, que lo cubre y defiende de los vientos australes, está en 20 gr. 37 min. de lat. aust.

TARASIAMA, Rio pequeño de la Provincia y Gobierno de la Guayana ó Nueva Andalucía, nace en el país de los Indios Caribes feroces, y entra en el de Caroni por la vanda del O.

TARASQUILLO, Pueblo de la Cabeza de partido y Alcaldía mayor de Lerma en Nueva España, tiene 90 familias de Indios Otomies y Mexicanos, y dista 2 leguas al Oriente de su Cabeecera.

TARATA, Pueblo de la Provincia y Corregimiento de Cochabamba en el Perú, en lo espiritual pertenece su Curato á la de Mizque.

Otro Pueblo hay de este nombre en la Provincia y

Corregimiento de Arica en el mismo Reyno.

Otro de la misma Provincia de Cochabamba que hemos dicho ya, distinto de aquel, y perteneciente al Obispado de Santa Cruz de la Sierra.

TARAUMARA, Provincia y Alcaldía mayor de la América Septentrional, confina por el O con la de Sonora, por el E con el Nuevo México, sirviéndole de límites el rio Grande del Norte, por este rumbo no están conocidos aun sus términos, por el SO con la de Cinaloa; tiene mas de 100 leguas de extensión EO, y casi otro tanto NS; riega los dos caudalosos rios del N y de Yaquis, que tambien le sirven de límites; toma el nombre de la Nación de Indios así llamada, que confinaba con la de los Tepeguanes, y descubrió el P. Juan de Fonte, de la extinguida Compañía, natural de Tarraza en Cataluña, el año de 1614: habitaban estos Indios en cuevas muy grandes; usaban por vestido mantas de pita, que texian con primor las Indias, y eran muy recatadas: en los entierros de sus difuntos se diferenciaban de las

demas Naciones señalando Pueblo á misterio, donde se ajuar que se y comida pa mando luego vivia: eran ve y pacificaron con facili ligion Católica do Jesuita, años despues idolatria: es

Real de S. F. Nombre de Cosiguirachi Santa Ana. S. Gerónimo Chubizca. Santa Isabel. Guadalupe. Babonoya. S. Andres. S. Bernardino Sainapuchi. Concepcion. Santa Cruz. Hoya. Cuevas.

TARAY, Provincia y de Calca y L. **TARAZA**, Provincia y Antioquia en no de Gran

TA

Corregimiento de Arica en el mismo Reyno.

Otro de la misma Provincia de Cochabamba que he sido dicho ya, distinto de aquel, y perteneciente al Obispado de Santa Cruz de Sierra.

TARAUMARA, Provincia y Alcaldía mayor de América Septentrional, conocida por el O con la de Sonora, por el E con el Nuevo México, sirviéndole de límite el rio Grande del Norte, por este rumbo no están conocidos aun sus términos, por el SO con la de Sonora; tiene mas de 100 leguas de extension EO, y casi otro tanto NS; riega los dos caudalosos rios el N y de Yaquis, que tambien le sirven de límites; toma el nombre de la Nación de Indios así llamada, que confinaba con la de los Tepeguanes, y descubrió el Juan de Fonte, de la extinguída Compañía, natural de Tarraza en Cataluña, el año de 1614: habitaban estos Indios en cuevas muy grandes; usaban por vestido mantas de pita, que tejían con primor las Indias, eran muy recatadas: en los entierros de sus difuntos se diferenciaban de las de-

TA

demas Naciones teniendo lugar señalado y distante del Pueblo á modo de cementerio, donde ponian todo el ajuar que servia al difunto y comida para el viage, quemando luego la casa en que vivia: eran de natural suave y pacífico, y se reduxeron con facilidad á la Religión Católica por el citado Jesuita, pero algunos años despues volvieron á su idolatria: es el país de este

Real de S. Pedro.	S. Lorenzo.
Nombre de Dios.	Coyachi.
Cosiguirachi.	Napavechi.
Santa Ana.	S. Borja.
S. Gerónimo.	Tosiguerachi.
Chubizca.	Alamos.
Santa Isabel.	Guachuncla.
Guadalupe.	S. Agustin.
Babonoya.	S. Joseph.
S. Andres.	Purbachi.
S. Bernardino.	Tairichi.
Sainapuchi.	Temeachi.
Concepcion.	Namiquipa.
Santa Cruz.	Las Cruces.
Hoya.	Pasagochi.
Cuevas.	Pechera.

TARAY, Pueblo de la Provincia y Corregimiento de Calca y Lares en el Perú.

TARAZA, Pueblo de la Provincia y Gobierno de Antioquia en el Nuevo Reyno de Granada, situado á

TA 47

Provincia montuosa y áspera, pero abundante de minas de plata que se beneficiaban en el Real de Santa Eulalia, que es casi el único producto, y el de los frutos de algunas haciendas con que se mantienen los Pueblos de las Misiones de los Religiosos de S. Francisco que hay en ella, ademas de la Capital que es la Villa de S. Felipe de Chiguagua, y son los siguientes.

Yepomera.
Temosochi.
Matachiqui.
Theoloachi.
Coachic.
Pitrachiqui.
Sisohuichi.
Santo Tomas.
Moalcachi.
Aiciachia.
Tomichi.
Tscuta.
Socorro.
Isleta.
Senecú.
S. Lorenzo.

orilla del rio Cauca, enfrente de la Villa de Cáceres.

TAREIRAS, Pueblo de los Portugueses en el Brasil, situado en el territorio de los Indios Guayazas, á la

la orilla y cabecera del rio Tocantines, cerca del Real del rio de las Almas.

TARENA, Rio caudaloso de la Provincia y Gobierno del Darien y Reyno de Tierra-Firme, nace en las montañas del centro de ella, corre al E recogiendo las aguas de otros muchos, y sale al mar del N por quatro bocas formando tres Islas grandes en el golfo del Darien ó entrada del rio Atrato.

Tiene el mismo nombre de Charcon de Tarena una laguna grande en la misma Provincia y Reyno, formada de los rios Tigla y Gerarquía, que desagua en uno de los canales del rio de su nombre, de quien le toma: está poco distante del mar.

TAREQUATO, Pueblo de la Cabeza de partido y Alcaldía mayor de Periban en Nueva España, tiene un Convento de San Francisco, 215 familias de Indios, y está 8 leguas al Oriente de su Cabecera.

TAREYOU, Rio de la Provincia y Capitania de Pernambuco en el Brasil, entra por la vanda del N en el grande de San Francisco.

TARGEA, Pueblo y Real de Minas de Plata de la Al-

caldía mayor de San Luis de Potosí en Nueva España y del Obispado de Mechoacán, tiene 130 familias de Españoles, y algunas de Indios, Mestizos y Mulatos empleados en el beneficio de sus minas, á cuyo fin tienen sus haciendas de fundicion: está 30 leguas de su Capital.

TARIBA, Pueblo de la Provincia y Gobierno de Venezuela en el Nuevo Reyno de Granada, célebre por el Santuario de nuestra Señora que con el mismo título se venera en su Iglesia, á cuya devocion es grande el concurso que se junta allí de todas las Provincias inmediatas.

TARIJA, Partido y jurisdiccion de la Provincia de Chichas en el Perú y del Arzobispado de Charcas, es pequeño, pero su territorio muy fértil en trigo, maíz, vino, aceyte y otros frutos; tiene excelentes pastos en que mantiene mucho ganado, y no le faltan minas de oro y de plata, aunque no se trabajan por falta de gente; la riegan diferentes rios que abundan de pescado, que sacan los Indios para salarlo y llevarlo á vender á Potosí: el que llaman Ti-

pua-

puanis, y
te, lleva
mucho oro
ger los In
tiempo de p

La Capit
mismo nom
vocation d
mandada fu
rey Don F
ledo para
tilidades q
dios infee
camino de
Tucumán,
tiene un Co
giosos de S
otro de Sa
fue de Obs
año de 175
Misioneros
misma Ord
San Agust
de Dios, y
fue de los
extinguida
Convento
Francisco
Cruz qu
cueva al
conquista,
gunos que f
de los Apó
có el Eva
pals, pues
á el Christi
que entraro
hácia la pa
tiene esta

TA

Aldea mayor de San Luis Potosí en Nueva España y del Obispado de Mechoacán, tiene 130 familias de Españoles, y algunas de Indios, Mestizos y Mulatos empleados en el beneficio de sus minas, á cuyo fin tienen sus haciendas de fundición: está 30 leguas de su Capital.

TARIBA, Pueblo de la Provincia y Gobierno de Venezuela en el Nuevo Reino de Granada, célebre por el Santuario de nuestra Señora que con el mismo título se venera en su Iglesia, á cuya devoción es grande el concurso que se junta allí de todas las Provincias inmediatas.

TARIJA, Partido y jurisdicción de la Provincia de Chichas en el Perú y del Arzobispado de Charcas, es pequeño, pero su territorio muy fértil en trigo, maíz, vino, aceite y otros frutos; tiene excelentes pastos en que mantiene mucho ganado, y no le faltan minas de oro y de plata, aunque no se trabajan por falta de gente; la riegan diferentes ríos que abundan de pescado, que sacan los Indios para su salario y llevarlo á vender á Potosí: el que llaman Tiquia-

TA

puanis, y lo baña á Levante, lleva entre sus arenas mucho oro que van á recoger los Indios quando es tiempo de pagar los tributos.

La Capital es la Villa del mismo nombre con la advocación de San Bernardo, mandada fundar por el Virrey Don Francisco de Toledo para contener las hostilidades que hacian los Indios infieles, y asegurar el camino de la Provincia del Tucumán, el año de 1591: tiene un Convento de Religiosos de Santo Domingo y otro de San Francisco, que fue de Observantes hasta el año de 1755 que se hizo de Misioneros Apostólicos de la misma Orden; otros dos de San Agustín y de San Juan de Dios, y un Colegio que fue de los Regulares de la extinguida Compañía: en el Convento referido de San Francisco se venera una Cruz que se halló en una cueva al principio de la conquista, y pretenden algunos que fue hecha por uno de los Apóstoles que predicó el Evangelio en aquel país, pues no habia llegado á él Christiano alguno hasta que entraron los Españoles: tiene esta Villa un fuerte

TA

49

construido para contener sus incursiones.

Tiene el mismo nombre con el aditamento de la Villa un Pueblo de esta Provincia y Corregimiento.

Un río de ella tambien que corre al Sur, y entra en el Bermejo.

TARIMANGACHO, Pueblo de la Cabeza de partido y Alcaldía mayor de Maravatio en Nueva España, tiene 40 familias de Indios, y dista poco menos de 4 leguas al O de su Capital.

TARIMBARO, San Miguel de) Pueblo y Cabeza de partido de la Alcaldía mayor de Valladolid en la Provincia y Obispado de Mechoacán, situado á la falda de unas lomas eriazas, es de temperamento templado, tiene 25 familias de Españoles, 6 de Mulatos y 184 de Indios que comercian en granos que cogen con abundancia de catorce haciendas pingües que hay en su distrito; tiene un Convento de Religiosos de San Francisco.

TARIMBO, Pueblo de la Provincia y Alcaldía mayor de Valladolid y Obispado de Mechoacán.

TARMA, Provincia y Corregimiento del Perú, confina por el Norte con las de

Hua-

Huamalies y Guanuco, por el E con las montañas de los Indios infieles, por el Sur con la de Xauja, por el SO con la de Guarochiri, por el O con la de Canta y por el NO con la de Caxatambo, y tambien confina por el O con un giron que hace por el territorio de Checra: la de Chancay; su temperamento es generalmente frio, y así casi toda su subsistencia la tiene de otras Provincias: con todo produce algun maiz y bastantes papas; pero es abundantísima de ganados, de cuyas lanas fabrica mucha ropa de la tierra, que es su principal comercio: tiene muchas minas que se trabajan con bastante utilidad, particularmente en el célebre mineral de Lauricocha que tiene mas de sesenta ingenios para su beneficio; pero descaecieron mucho con el motivo de la sublevacion de los Indios Chunchos en esta Provincia el año de 1742 que destruyeron algunos Pueblos como el de Huancabamba que estaba en la montaña, y desde entonces no se saca de ella nada de lo que le producía antes, como maderas, coca, frutas y legumbres, sin embargo de ha-

berla pacificado el Mariscal de Campo D. Joseph de Llamas, Marques de Mena Hermosa, que se hallaba de General del Callao, y Cabo principal de las Armas del Perú, á quien envió el Virrey Conde de Superunda, y construyó para seguridad de la Provincia en adelante diferentes fuertes que contienen á los Indios de la montaña: riéganla varios rios, y los principales son el de Pari que nace en ella de una laguna llamada Chinchaycocha, que tiene 9 leguas de largo y 3 de ancho; este rio corre al Sur, y han creído muchos que es el origen del Marañon, y le dan este nombre porque atravesando por lo largo la Provincia de Xauja y llegando á la de Guanuco recoge las aguas de otros muchos; y se hace muy grande y caudaloso: otro rio corre por el Pueblo de Rancas, anexo del Curato del de Pasco; que tiene su origen de los arroyos de las vertientes de la Cordillera, y se une con el otro: hácia la parte del Norte, cerca de la laguna llamada Lauricocha, sale otro pequeño rio que pasa por la Provincia de Guamalies corriendo al N, que segun el

P. Samuel F. sionero Alem-
dadero orige-
tenia este Co-
repartimiento
pagaba de al-
regidor 400
que se infier-
blada que es

Oroya.
Acobamba.
Palcamayo.
Picoy.
Tapú.
Sto. Doming.
Menahermos.
Reyes.
Cacas.
Racas.
Huasahuasi.
Ondores.
Anticona.
Carhuamayo.
Ulumayo.
Paucartambo.
Quiparaira.
Ninacaca.
Huachon.
Pasco.
Vico.

TAROMA
la Provincia
Amazonas en
poseen los Po-
tuado á orilla
muy cerca de
salir al Marañon

TA

la pacificado el Mariscal
 Campo D. Joseph de Lla-
 mas, Marques de Mena Her-
 osa, que se hallaba de Ge-
 ral del Callao, y Cabo
 nicipal de las Armas del
 rú, á quien envió el Vir-
 y Conde de Superunda, y
 nstruyó para seguridad de
 Provincia en adelante di-
 entes fuertes que contie-
 n á los Indios de la mon-
 ia: riéganla varios rios, y
 principales son el de Pa-
 que nace en ella de una
 guna llamada Chinchay-
 cha, que tiene 9 leguas de
 go y 3 de ancho; este rio
 tre al Sur, y han creído
 chos que es el origen del
 arañon, y le dan este
 mbre porque atravesando
 r lo largo la Provincia de
 uja y llegando á la de
 anuco recoge las aguas
 otros muchos; y se hace
 y grande y caudaloso:
 ro rio corre por el Pue-
 o de Rancas, anexo del
 arato del de Pasco; que
 ne su origen de los arro-
 s de las vertientes de la
 ordillera, y se une con el
 ro: hácia la parte del Nor-
 , cerca de la laguna lla-
 ada Lauricocha, sale otro
 queño rio que pasa por la
 ovinia de Guamalies cor-
 endo al N, que segun el
 P.

TA

P. Samuel Fritz, sabio Mi-
 sionero Aleman, es el ver-
 dadero origen del Marañon:
 tenia este Corregimiento de
 repartimiento 2000 pesos, y
 pagaba de alcavala su Cor-
 regidor 400 cada año, de
 que se infiere lo muy pos-
 blada que está, y prueba

Oroya.
 Acobamba.
 Palcamayo.
 Picoy.
 Tapú.
 Sto. Domingo de
 Menahermosa.
 Reyes.
 Cacas.
 Racas.
 Huasahuasi.
 Ondores.
 Anticona.
 Carhuamayo.
 Ulumayo.
 Paucartambo.
 Quiparaira.
 Ninacaca.
 Huachon.
 Pasco.
 Vico.

TA

Rancas.
 Llanamate.
 Llanacachi.
 Caxamarquilla.
 Huariaca.
 Ticllacnyán.
 Yacán.
 Chinchán.
 Chacos.
 Matehuaca.
 Marcán.
 Parianchacra.
 Cochacalla.
 Angasmarca.
 Mosca.
 Rondos.
 Jarria.
 Juzi.
 Caina.
 Tangor.

TA

51

la lista de Pueblos que si-
 gue, de quien es Capital
 el de su nombre, grande,
 de numerosa poblacion, y
 rico por las minas de plata
 que trabajan en su distrito,
 y lucroso comercio que tie-
 ne de ropas de lana que fa-
 brica; los demas son

Coquin.
 Llamos.
 Cauri.
 Paucar.
 Chacayán.
 Chango.
 Andapirca.
 Vilcabamba.
 Llanacocha.
 Huailahirca.
 Roco.
 Llanahuanco.
 Tapú.
 Mito.
 Llacán.
 Pillao.
 Chaupimarca.
 Michivilca.
 Llacos.
 Margos.

TAROMAS, Pueblo de
 la Provincia y país de las
 Amazonas en la parte que
 poseen los Portugueses, si-
 tuado á orilla del rio Negro
 muy cerca de su boca para
 salir al Marañon, donde hay

construido un fuerte para
 su defensa.

TARQUINO, Pueblo de
 la Isla de Cuba en la Costa
 Meridional, con un buen
 Puerto.

Tiene el mismo nombre
 un

un rio que nace en las sier-
ras que tambien se llaman
así, corre al Sur, y sale al
mar junto al de Turifo.

TARRAGONA, Ciudad
de la Provincia y Gobierno
de Cumaná en el Nuevo
Reyno de Granada, funda-
da por Juan de Urpin el año
de 1638 á la orilla del rio
Uchire, en el mismo para-
ge que habia habido otra
Poblacion que destruyeron
los Indios algunos años an-
tes, á cuyo fin llevó algunos
vecinos de la Nueva Bar-
celona, para impedir que los
Holandeses se estableciesen
en las salinas de Unare, y
convencidos los nuevos co-
lonos de la fertilidad y her-
mosura del valle de Cupirá
empezaron á sembrar cacao,
y en breve tiempo vinieron
á establecerse allí muchos
Españoles de San Sebastian
de los Reyes y de otros Pue-
blos con que fue creciendo
la Ciudad, que á poco tiem-
po volvieron á atacar los In-
dios Tomuzas; pero queda-
ron escarmentados del va-
lor de sus vecinos que los
derrotaron, ahorcando nue-
ve que pudieron coger, y la
misma suerte tuvieron des-
pues los Holandeses que per-
dieron en la empresa su Ge-
neral: tiene una muy bue-

na Iglesia Parroquial que
depende del Obispado de
Puertorico, cuyo Obispo
Don Juan Lopez Agurto de
la Mata colocó en ella el
Sacramento.

TARRIA, Pueblo pe-
queño de la Provincia de
Anserma en el Nuevo Rey-
no de Granada, célebre por
las ricás minas de oro que
tiene, y no se trabajan por
falta de gente.

TARTANE, Parte de la
Isla de Martinica, una de
las Antillas, que está casi
separada del resto, y solo se
une por una lengua de tier-
ra, está al S E, y en ella
las puntas ó cabos de la
Caravele y de Chaux.

TARUTA, Islote peque-
ño de la mar del N, cerca
de la Costa de la Provincia
y Gobierno de Venezuela
en el Nuevo Reyno de Gra-
nada, está entre la punta
Seca y el cabo de San Ro-
man.

TASACHE, Pueblo de
Indios de la Provincia y Co-
lonia de la Carolina Septen-
trional, en que tienen los
Ingleses un fuerte y esta-
blecimiento situado en la
Cabecera del rio Euphassee.

TASAYAL, vease Re-
medios.

TASCHUCANGO, Rio pe-

pequeño de
Gobierno de
Reyno de C
al N, y entr
TASCO
caldía may
pañía, es a
nas de plat

Azoalco.
Acamistlah
Tasco el V
Tlamahuaz

La Capit
Minas de
bre, goza
mento temp
tan mucha
tes para e
minas que
guo, aunq
ducen tant
antes, por
se profundi
aumentan
para extra
costosa la
dario form
200 familia
Mestizos y
de Indios c
barrios de
muy buen
quial: está
México, en
de long. y
de lat.

Otro Pue
Tom. V.

TA

a Iglesia Parroquial que depende del Obispado de Guertorico, cuyo Obispo Don Juan Lopez Agurto de Mata colocó en ella el sacramento.

TARRIA, Pueblo pequeño de la Provincia de Anserma en el Nuevo Reyno de Granada, célebre por sus ricas minas de oro que tiene, y no se trabajan por falta de gente.

TARTANE, Parte de la Isla de Martinica, una de las Antillas, que está casi separada del resto, y solo se une por una lengua de tierra, está al SE, y en ella las puntas ó cabos de la Caravele y de Chau.

TARUTA, Islote pequeño de la mar del N, cerca de la Costa de la Provincia y Gobierno de Venezuela en el Nuevo Reyno de Granada, está entre la punta Seca y el cabo de San Roman.

TASACHE, Pueblo de Indios de la Provincia y Colonia de la Carolina Septentrional, en que tienen los Ingleses un fuerte y establecimiento situado en la Cabecera del rio Euphassee.

TASAYAL, vease Remedios.

TASCHUCANGO, Rio pequeño

TA

pequeño de la Provincia y Gobierno de Mainas en el Reyno de Quito, corre casi al N, y entra en el Marañon.

TASCO, Provincia y Alcaaldia mayor de Nueva España, es abundante de minas de plata, de que hace su

Azozalco.
Acamistlahuac.
Tasco el Viejo.
Tlamahuazapa.

Talistac.
Tenango.
Cozcatlan.

TA 53

principal comercio, se halla su situacion en una cañada muy fragosa y áspera, por lo qual apenas produce otros frutos: consta su poblacion de trece Pueblos principales ó Cabeceras de partido, que son

Coatlán.
Pilcaya.
Noxtepéc.

La Capital es el Real de Minas de su mismo nombre, goza de un temperamento templado, y lo habitan mucha especie de gentes para el trabajo de las minas que es allí muy antiguo, aunque hoy no producen tanta utilidad como antes, porque al paso que se profundizan las minas se aumentan las aguas, que para extraerlas hacen muy costosa la labor: el vecindario formal se compone de 200 familias de Españoles, Mestizos y Mulatos y 120 de Indios con los de algunos barrios de su recinto: tiene muy buena Iglesia Parroquial: está 30 leguas al S de México, en 274 gr. 55 min. de long. y en 19 gr. 25 min. de lat.

Otro Pueblo hay de este Tom. V.

nombre en la misma Alcaaldia mayor, de quien fue antiguamente la Capital, hoy es Cabeza de partido, y tiene 30 familias de Indios. anexo al Curato de la Capital de esta jurisdiccion, de quien dista 3 leguas al SSE.

Otro de la Provincia y Corregimiento de Tunja en el Nuevo Reyno de Granada es de temperamento frio, y produce trigo, maiz, cebada, habas y papas; el clima es sano, y la situacion agradable; tiene 100 vecinos y 80 Indios, y está 12 leguas al NE de su Capital.

TASIZA, Rio pequeño de la Provincia y Colonia de la Carolina Meridional, corre al SE, y entra en el de Neus.

TASUAYA, Pueblo de la Provincia y Corregimiento H de

de Larecaxa en el Perú, anexo al Curato del de Sorata su Capital.

TATABE, Provincia inculta y desconocida al Mediodía del Darien en el Reyno de Tierra-Firme, se dilata del Mediodía al N hasta el Puerto de Pifas mas de 64 leguas, en sus selvas y montañas habitan muchos Indios feroces llamados Quaquas, y otros muchos fugitivos de las Provincias del Chocó y Raposo; tiene abundancia de minas de oro que han excitado á los Españoles varias veces á establecerse en ella, aunque inutilmente por la barbarie y ferocidad de sus naturales; es de clima cálido, pero muy vario: por la parte de Levante la baña el rio Atrato, por medio del qual tienen los Indios comercio con los Ingleses de la Calidonia, que reciben de aquellos oro, cacao y palo de campeche, en cambio de fierro, cuchillos, pólvora, fusiles y otras cosas.

TATACA, Pueblo de Indios de las Misiones que tienen los Regulares de la Compañia en la Provincia de Tepeguana y Reyno de Nueva Vizcaya, situado á la ribera del rio Florido, cerca del Pueblo y Real

de Minas del Parral.

TATAMAGOUCHE, Pueblo de Indios de la Nueva Escocia ó Acadia, situado en la Costa del E y en el estrecho de Canscau.

TATASI, Pueblo de la Provincia y Corregimiento de Chichas y Tarija en el Perú, del partido del primero.

TATIPERA, vease Meari.

TATIQUE, Pueblo de la Provincia y Alcaldía mayor de Vera Paz en el Reyno de Guatemala.

TAVANDA, Rio de la Provincia y Corregimiento de Ibarra en el Reyno de Quito, nace en el páramo de Cayamburu, corre al SSO, pasa por la Villa de Ibarra Capital, y siguiendo luego su curso al E entra en el de Mira.

TAUCA, Pueblo de la Provincia y Corregimiento de Conchucos en el Perú.

Tiene el mismo nombre un rio pequeño de la Provincia y Gobierno de Guayana en la Nueva Andalucía, entra en el de Caura cerca de su boca.

TAUCAS, Nacion bárbara de Indios del Perú que habita á Levante de la de los Chiquitos, algunas tribus de los quales llegan has-

hasta las orillas del Guay, es nombrado en 1692 por la Compañia de los Chiquitos.

TAVELA, Pueblo de la Provincia mayor de California en España, la entrada de California ó México, entre el liacán y de

TAULA, Pueblo de Indica y Colonia Meridional orilla del mar.

TAULC, la Cabeza de la caldía mayor en Nueva España, Convento de San Francisco guas al O

pital. **TAUL**, Provincia de Chachabambá, anexa a Olleros.

TAUMACUC, del Espíritu Santo en la América, haberla de Quito cerca de

TA.

Minas del Parral.
TATAMAGOUCHE,
 Pueblo de Indios de la Nueva
 Escocia ó Acadia, situa-
 do en la Costa del E y en
 el estrecho de Canscau.

TATASI, Pueblo de la
 Provincia y Corregimiento
 de Chichas y Tarija en el
 Perú, del partido del pri-
 mo.

TATIPERA, vease Meari.
TATIQUÉ, Pueblo de la
 Provincia y Alcaldía mayor
 de Vera Paz en el Reyno
 de Guatemala.

TAVANDA, Rio de la
 Provincia y Corregimiento
 de Ibarra en el Reyno de
 Egipto, nace en el páramo de
 Yamburu, corre al SSO,
 pasa por la Villa de Ibarra
 Capital, y siguiendo luego
 su curso al E entra en el
 Mar.

TAUCA, Pueblo de la
 Provincia y Corregimiento
 de Conchucos en el Perú.
 Tiene el mismo nombre
 un rio pequeño de la Pro-
 vincia y Gobierno de Gua-
 yana en la Nueva Andalu-
 cia, entra en el de Caura
 cerca de su boca.

TAUCAS, Nacion bár-
 bara de Indios del Perú que
 habita á Levante de la de
 los Chiquitos, algunas tri-
 bus de los cuales llegan
 has-

TA

hasta las orillas del Para-
 guay, es muy numerosa, y
 fue descubierta el año de
 1692 por los Regulares de
 la Compañía, Misioneros de
 los Chiquitos.

TAVELA, Rio pequeño
 de la Provincia y Alcaldía
 mayor de Culiacán en Nueva
 España, sale al mar en
 la entrada del Golfo de Ca-
 lifornia ó Mar Roxo de Cor-
 tés, entre los rios de Cu-
 liacán y de Elota.

TAULASSE Viejo, Pue-
 blo de Indios de la Provin-
 cia y Colonia de la Caroli-
 na Meridional, situado á
 orilla del rio Alabama.

TAULCÓN, Pueblo de
 la Cabeza de partido y Al-
 caldía mayor de Tuchi-
 pila en Nueva España, tiene un
 Convento de Religiosos de
 San Francisco, y está 9 le-
 guas al O SO de su Ca-
 pital.

TAULI, Pueblo de la
 Provincia y Corregimiento
 de Chachapoyas en el Pe-
 rú, anexo al Curato del de
 Olleros.

TAUMACO, Isla del país
 del Espíritu Santo ó de Qui-
 rós en la parte austral de
 la América, llamada así por
 haberla descubierto Fernan-
 do de Quirós el año de 1606,
 cerca de 1250 leguas dis-

TA 55

tante de México, en ella es-
 tuvo diez dias su descubri-
 dor, y habiendo ido á su
 embarcacion un Señor de la
 Isla trató con él: era corpul-
 ento, de color pálido, ojos
 negros, la nariz muy chata,
 barba y cabellos blancos y
 aspecto grave; fue muy util
 porque le facilitó hacer agua.
 Quirós le preguntó si habia
 otras Islas cerca de aquella,
 y si estaban habitadas, á que
 le respondió nombrando mas
 de 60; habló de un gran
 país llamado Manicola: es-
 tas Islas están situadas desde
 el Mediodia quarta al SO
 hácia el NE; y le infor-
 mó por señas que necesita-
 ba diez semanas para llegar
 allí, donde habia gentes de
 todos colores, amigos, ene-
 migos y caribes, lo que ex-
 plicaba mordiéndose el bra-
 zo: las noticias que adquirió
 Quirós de otros Indios
 en la Bahía convenian con
 estas, añadiendo que halla-
 ria vacas, búfalos, aves y
 gran cantidad de perlas.
 Quando salió se llevó con-
 sigo quatro de estos Indios,
 tres de los cuales se ahoga-
 ron nadando, el quarto, á
 quien puso por nombre Pe-
 dro, llegó á México, y ha-
 biendo aprendido á hablar
 español se advirtió que en

todas las respuestas que dió á quanto le preguntaron en diversos parages y ocasiones no varió nunca ni se contradixo en sus relaciones; era natural de la Isla de Chichayano, mas grande que la de Taumaco, y distante 300 millas de esta: decia que su país era muy llano y mas abundante de frutos, y que los naturales tenian el cabello mas delgado, y algunos lo tenian roxo, y eran muy blancos; pero otros de color amulado, y algunos tenian ensortijado el pelo como los Negros; que se cogian varias suertes de ostras de perlas, especialmente donde habia poca agua, y que habia otras muchas Islas que nombraba, como Guatopo 150 millas de Taumaco, Tucopia 100, donde estaba el país de Manicola, y que en Taumaco habia un Piloto que habia estado en otras muchas, y una muy grande llamada Pauro, de donde sacó algunas curiosidades, y entre ellas flechas con las puntas dadas de colores. Quirós reconoció en las Bahias de Philip y de James muchas piedras negras de gran peso, de que llevó algunas á México, y recono-

cidas se halló ser plata, y el Indio Pedro decia que en Taumaco habia abundancia de ellas, y hablaba mucho de la gran poblacion de estas Islas y de otros países que habia al SE y al Poniente, y todo lo que dixo convenia con las congeturas de los mas inteligentes y con la experiencia que despues han tenido otros descubridores; sin embargo algunos han dudado de estas relaciones como el ex-Jesuita Coleti, sin dar prueba contra lo que se lleva referido y escribió Fernando de Quirós en su Diario.

TAUPA, Pueblo de la Provincia y Corregimiento de Chachapoyas en el Perú, anexo al Curato del de Chiquin.

TAUNTON, Ciudad del Condado de Bristol y Colonia de Plimouth en la Nueva Inglaterra y Estados Unidos de la América, situada á orilla del rio Titiquit, 4 millas al SO de Raioham y 6 al NE de Dighton.

TAVOSSI, Pueblo de Indios de la Provincia y Colonia de la Carolina Meridional, situado á orilla del rio Alabama.

TAUREAUX, Bahía des-
ó de los Toros, en la Costa del

del E de l
nova, de
grande de

TAURIC
de la Prov
miento de
Perú.

TAURIC
Ana de) l
caldía may
Nueva Esp
milias de
al cultivo
de ganado
cen su com
guas de la

TAURIC
antigua de
te del Cuz
con las mo
quistó Mai
perador de

Tiene e
un Pueblo
Corregimie
el mismo l

TAUS
de Indios
del país
de ella y d
cas formar
Regulares
un gran P
Rafael, el
el año de
del rio G
45 min. d

TAUSA
regimiento

TA

as se halló ser plata, y el Indio Pedro decía que en Cumaco había abundancia de ellas, y hablaba mucho de la gran población de esas Islas y de otros países que había al SE y al Poniente, y todo lo que dixo convenia con las conjeturas de los mas inteligentes y con la experiencia que despues he tenido otros descubridores; sin embargo algunos en dudado de estas relaciones como el ex-Jesuita Malleti, sin dar prueba con lo que se lleva referido describió Fernando de Quiroga en su Diario.

TAUPA, Pueblo de la Provincia y Corregimiento de Chachapoyas en el Perú, anexo al Curato del de Tiliquin.

TAUNTON, Ciudad del Condado de Bristol y Colonia de Plymouth en la Nueva Inglaterra y Estados Unidos de la América, situada á orilla del rio Titiquit, 6 millas al SO de Rainham y 6 al NE de Dighton.

TAVOSSI, Pueblo de Indios de la Provincia y Colonia de la Carolina Meridional, situado á orilla del rio Alabama.

TAUREAUX, Bahía des de los Toros, en la Costa del

TA

del E de la Isla de Terranova, dentro de la Bahía grande de Plaisance.

TAURICAMPA, Pueblo de la Provincia y Corregimiento de Yauyos en el Perú.

TAURICATO, Santa Ana de) Pueblo de la Alcaldía mayor de Cinagua en Nueva España, tiene 45 familias de Indios aplicados al cultivo de granos y crias de ganado mayor de que hacen su comercio, está 18 leguas de la Capital.

TAURISMA, Provincia antigua del Perú al Poniente del Cuzco, hoy mezclada con las modernas, la conquistó Maita-Capac, IV Emperador de los Incas.

Tiene el mismo nombre un Pueblo de la Provincia y Corregimiento de Yauyos en el mismo Reyno.

TAUS, Nacion bárbara de Indios del Perú al NO del país de los Chiquitos, de ella y de la de los Tabicacas formaron los Misioneros Regulares de la Compañía un gran Pueblo llamado San Rafael, el qual trasladaron el año de 1701 á la orilla del rio Guabis, en 17 gr. 45 min. de lat. aust.

TAUSA, Pueblo del Corregimiento y Provincia de

TA 57

Bogotá en el Nuevo Reyno de Granada, es de temperamento frio, y produce los frutos de él; tiene unas salinas, pero pequeñas, y de que saca poca utilidad; su vecindario es de 50 Indios y de algunos Españoles: está 12 leguas al NO de Santa Fe.

TAUTARANCHE, Pueblo de la Provincia y Corregimiento de Guarochiri en el Perú, anexo al Curato del de San Lorenzo de Quinti.

TAXA, Puerto pequeño de la Isla de Cuba en la Costa del NNE y Cabeza del E, entre el de Taraguá y la Villa de Baracoa.

TAXIMAROA, Pueblo y Cabeza de partido de la Alcaldía mayor de Maravatio en la Provincia y Obispado de Mechoacán, se compone su vecindario de 460 familias de Españoles, 110 de Mestizos y Mulatos, y 66 de Indios; tiene un Convento de Religiosos de San Francisco, y á la parte del O un dilatado valle tan fértil y ameno, que en él cogen abundantes cosechas de trigo, maíz y frijoles, y en las montañas que lo rodean hay muchas minas de azufre que benefician para las fábricas de pólvora: está 5 leguas

al

al S de su Capital.

TAXMA, Pueblo de la Provincia y Corregimiento de Cicasicá en el Perú, anexo al Curato del de Chulumani.

TAY, Rio pequeño de la Provincia y Colonia de Virginia en el Condado de Albemarle, corre al Sur, y entra en el de James.

TAYA, Pueblo de la Provincia y Corregimiento de Collahuas en el Perú.

TAYABAMBA, Pueblo de la Provincia y Corregimiento de Caxamarquilla en el Perú, anexo al Curato del de Challas.

TAYACAXA, Isla de la Provincia y Corregimiento de Huanta en el Perú, formada de una inflexión que hace el rio Angoyaco que corre por esta Provincia, y la divide de la de Angaraes.

TAYACOOK, Pueblo de Indios de la Provincia de Nueva York en los Estados Unidos de la América, situado cerca del rio Hudson y del salto de Cohes.

TAYEQUA, Pueblo de la Provincia y Gobierno del Darien y Reyno de Tierra Firme, situado cerca de la Costa del Sur en el golfo de San Miguel.

TAYRONAS, Nacion

bárbara de Indios del Nuevo Reyno de Granada en la Provincia y Gobierno de Santa Marta, una de las mas numerosas, y á quien reconocian por superior todas las demas, así por su valor y fortaleza, como por ser los únicos que tenían fragua para fundir el oro muy abundante en el valle de su nombre, por cuya razon emprehendió su conquistista el Capitan Pedro de Ursua el año de 1532; pero á pesar de todos sus esfuerzos se retiraba á Santa Marta fatigado y casi deshecho su ejército en la aspereza de las inaccesibles fuerzas, quando lo atacaron los Tairones en el peligrosísimo paso de los pasos de Origuo, que por corrupcion llaman allí de Rodrigo, donde con solo doce Españoles hizo frente y resistió á mil enemigos, estando enfermo y muerto de hambre como los suyos: esta valerosa nacion, que nunca quiso rendir la cerviz á los Españoles, hace muchos años que se ha extinguido ó ha quedado confundida y mezclada con otras, segun la opinion del ex-Jesuita Don Antonio Julian en su historia de Santa Marta, que im-

pug-

pugna al S
opinion de
bado: no m
bre se halla
ra extension
Taironas, y
ferido que
hita quiere
está á orilla
Diego, de
los primeros
to oro que
su conquista
ca pudieran
Capital era
sigueica.

TCHA
Pueblo de
Gobierno de
tuado á ori
sisipi.

TACAN
la Cabeza d
pexpan y
de Theotihu
España.

TEBEC
gucco.

TEBIA
Provincia y
Juan de lo
Nuevo Rey
corre al S
el qual entra
ber bañado
Indios Masi

TEBIQUA

TA

barra de Indios del Nuevo Reyno de Granada en la Provincia y Gobierno de Santa Marta, una de las mas numerosas, y á quien reconocian por superior todas las demas, así por su valor y fortaleza, como por ser los únicos que tenían agua para fundir el oro muy abundante en el valle de su nombre, por cuya razón emprendió su conquista el Capitan Pedro de Ursua el año de 1552; pero á pesar de todos sus esfuerzos se retiraba á Santa Marta fatigado y casi deshecho su ejército en la aspereza de las inaccesibles montañas, quando lo atacaron los Tairones en el peligrosísimo paso de los pasos de Origuó, que por corrupcion llamaban allí de Rodrigo, donde con solo doce Españoles resistió frente y resistió á mil enemigos, estando enfermo y muerto de hambre como los suyos: esta valerosa nacion, que nunca quiso rendir la cerviz á los Españoles, hace muchos años que se ha extinguido ó ha quedado confundida y mezclada con otras, segun la opinion del ex-Jesuita Don Antonio Julian en su historia de Santa Marta, que impug-

TA

pugna al Sr. Piedrahita la opinion de que se han acabado: no menos incertidumbre se halla en la verdadera extension que tenían los Taironas, y en el valle referido que el citado Piedrahita quiere que sea el que está á orilla del rio de Don Diego, de donde sacaron los primeros Españoles tanto oro que los empujó en su conquista, sin que nunca pudieran conseguirla: la Capital era la Villa de Posigueica.

TCHAOVATCHAS, Pueblo de la Provincia y Gobierno de la Luisiana, situado á orilla del rio Misisipi.

TE

TEACALCO, Pueblo de la Cabeza de partido de Tepexpan y Alcaldía mayor de Theotihuacán en Nueva España.

TEBECO, vease Tegueco.

TEBIARE, Rio de la Provincia y Gobierno de San Juan de los Llanos en el Nuevo Reyno de Granada, corre al SO del Meta, en el qual entra despues de haber bañado el país de los Indios Masivaribenis.

TEBIQUARI, Rio de la

TE 59

Provincia y Capitanía de San Pablo en el Brasil, distinto de otro del mismo nombre que hay en la del Paraguay, nace en las montañas no lejos de la Costa, corre al O, y torciendo luego su curso al Sur entra en el caudaloso y grande de San Pedro.

El que hemos citado en la Provincia del Paraguay corre al SE muchas leguas, y torciendo luego al O entra en el Paraná, enfrente de los Llanos de Manso en la Provincia del Chaco.

TEBIQUARI-MINI, Rio de la misma Provincia y Gobierno que el anterior, corre al SO, y entra en el Paraná.

TEBOROPI, Rio de la misma Provincia y Gobierno que el anterior, entra en el de Yacayobi.

TECALI, Provincia y Alcaldía mayor de Nueva España en la América Septentrional, es de moderada jurisdiccion; pero muy abundante y pingüe en frutos, que tienen particular estimacion en las demas; produce trigo, maiz, frijoles, cebada, alberjones y otras semillas; crian ganado vacuno y cabrio, y sus naturales que son laboriosos y aplicados.

aplicados fabrican mantas de algodón y otros tejidos con que hacen su comercio, y especialmente de esteras de palma y canastos, de que abastece casi todo el Reyno, pues aunque los hacen en otras partes los de esta son mas estimados; hay tambien una cantera de marmol, entre cuyas betas se encuentra mucha de color verde y blanca, de que fabrican muchas curiosidades, aras para altares y clarabo-

yas tan claras como si fueran de vidrio, y de las de otros colores tablas para mesas: esta jurisdiccion se divide en dos partidos ó parcialidades á quienes están sujetos diez y siete Pueblos, los siete á la parte de Poniente, cinco á la del N, y dos á la del Sur, en que se cuentan mil trescientas quarenta y siete familias, en medio de las quales está la Capital como en el centro, y son

Santa Maria Tox-	S. Pedro.	Toxtepec.
tepec.	S. ^{ma} Trinidad.	S. Martin.
S. Buenaventura.	Sta. Maria Agua-	S. Lorenzo.
S. Luis.	tepec.	S. Bartolomé.
S. Gerónimo.	S. Miguel.	Santa Clara.

La Capital tiene el mismo nombre con la advocacion de Santiago, tiene 170 familias de Indios y 40 de Españoles, Mestizos y Mulatos: en su Iglesia se venera una Imagen de Jesus Nazareno, á quien tienen singular devocion sus feligreses por los singulares beneficios que han experimentado: está 5 leguas de la Ciudad de la Puebla de los Angeles hácia la parte del SE, en 275 gr. 10 min. de long. y en 19 gr. 45 min. de lat.

TECALTITLAN, Pueblo de la Cabeza de partido y Alcaldía mayor de Zultepec en Nueva España, es de temperamento frio, y tiene 175 familias de Indios que comercian y viven de cortar tablas y teas, y de la siembra de algunas semillas: está 3 leguas al Oriente de su Capital.

Otro Pueblo hay del mismo nombre con la advocacion de la Asuncion en la Cabecera de Chacaltongo y Alcaldía mayor de Tepozcoluca en aquel Reyno, tiene

ne 66 familias
pleados en
go y maiz
labor que h

TECAMACAC
Alcaldía m
en Nueva E
familias de
vento de R
Francisco,
N de su C
TECA
Pueblo y C
tido de la
de Tepeaca
paña, situ
un cerro t
aguas que
calles, y s
las casas, y
van mucha
dines que
tas flores, f
legumbres y
cen muy f
el país, su
ta de 122 f
foles, 17 d
Mulatos y
pie de un
Convento
San Francis
grande y a
es uno de
se fundar
no: está 4
de su Capi
TECAV
Pueblo, de
Tom. V.

TE

tan claras como si fueran de vidrio, y de las de colores tablas para medicina: esta jurisdicción se divide en dos partidos ó parquidades á quienes están sujetos diez y siete Pueblos, siete á la parte de Poniente, cinco á la del N, y tres á la del Sur, en que se cuentan mil trescientas quarenta y siete familias, en medio de las quales está la Capital como en el centro, son

ad. Toxtepec.
 Agua- S. Martin.
 S. Lorenzo.
 S. Bartolomé.
 Santa Clara.

TECALTITLAN, Pueblo de la Cabeza de partido de la Alcaldía mayor de Zultepec en Nueva España, es de temperamento frio, y tiene 175 familias de Indios que comercian y viven de llevar tablas y teas, y de la siembra de algunas semillas: está 3 leguas al Oriente de su Capital.

Otro Pueblo hay del mismo nombre con la advocación de la Asuncion en la Cabecera de Chacaltongo y Alcaldía mayor de Tepozotlán en aquel Reyno, tiene

TE

ne 66 familias de Indios empleados en el cultivo del trigo y maíz en los ranchos de labor que hay en su distrito.

TECAMA, Pueblo de la Alcaldía mayor de Ecatepec en Nueva España, tiene 70 familias de Indios y un Convento de Religiosos de San Francisco, dista 2 leguas al N de su Capital.

TECAMACHALCO, Pueblo y Cabecera de partido de la Alcaldía mayor de Tepeaca en Nueva España, situado á la falda de un cerro tan abundante de

aguas que corren por sus calles, y se introducen por las casas, y con ellas cultivan muchas huertas y jardines que producen infinitas flores, frutas, hortalizas, legumbres y semillas que hacen muy fertil y agradable el país, su vecindario consta de 122 familias de Españoles, 17 de Mestizos, 30 de Mulatos y 245 de Indios: al pie de un cerro tiene un Convento de Religiosos de San Francisco, obra fuerte, grande y antigua, como que es uno de los primeros que se fundaron en aquel Reyno: está 4 leguas al ENE de su Capital.

TECAVIC, S. Agustin de) Pueblo de la Alcaldía ma-
 Tom.V.

TE 61

yor de Octupam en Nueva España.

TECAXIC, Pueblo de la Cabeza de partido de Huixtla y Alcaldía mayor de Tepetango en Nueva España, tiene 72 familias de Indios.

Otro Pueblo y Cabeza de partido hay del mismo nombre en la Alcaldía mayor de Toluca en el propio Reyno, tiene 64 familias de Indios, y está situado á poca distancia al Poniente de su Capital.

TECAXTEPÉC, Pueblo de la Cabecera de partido de Coyuca en el Gobierno de Acapulco y Reyno de Nueva España, tiene 126 familias de Indios, y está 8 leguas al E de su Capital.

TECHALUTLA, Pueblo de la Cabeza de partido de Amaueca y Alcaldía mayor de Zayula en Nueva España, es de temperamento templado, tiene 70 familias de Indios que se ocupan en el cultivo y trato de las semillas, maderas y frutas, y hay en él un Convento de Religiosos de San Francisco: dista 5 leguas al N de su Capital.

TECHO ó Texo, Ciudad grande y rica del Nuevo Reyno de Granada en tiem-

1 po

po de la gentilidad de los Indios al Mediodía de la de Bogotá, la tomó y saqueó Gonzalo Ximenez de Quésada el año de 1537, y desde entonces no quedó más que el nombre.

TECIA, Pueblo de las Misiones que tenían los Regulares de la Compañía en la Provincia y Gobierno de Cinaloa.

S. TECLA, Villa de la Provincia y Gobierno de Buenos Ayres, situada en la cabecera del río Piray-mini.

TECOANTEPEC ó Tehuantepec, Alcaldía mayor

Tanápatēc.

Santa María Chimalapa.

Tequizistlan.

Guichovi.

Sta. María Patapa.

S. Mateo del Mar.

S. Francisco del

Mar.

La Capital tiene el mismo nombre, hay en él un buen Convento de Religiosos de Santo Domingo, y su vecindario consta de 260 familias de Indios Mixtecos, Zapotecas y Mexicanos, 50 de Españoles, Mestizos y 110 de Mulatos, que de unos y otros se forman dos Compañías de Milicias que corren la Costa, y hacen sus guardias quando se teme alguna invasion de enemigos por la mar del Sur: los Indios se mantienen de la siem-

y jurisdiccion de Nueva España en la Provincia y Obispado de Oaxaca, la última de él, y confinante con el de Chiapa, en que principia el Reyno de Guatemala, para cuyas Provincias es tránsito preciso, goza por lo general de temperamento cálido, es muy abundante y fértil en maíz y frutas, pero su principal comercio es de sal; fertilizanza diferentes rios que la cruzan y cria mucho ganado mayor por la abundancia de pastos que tiene: consta de los Pueblos siguientes.

bra de maíz, y los otros del comercio de la sal: está 130 leguas de México casi al N, en 278 gr. 46 min. de long. y en 17 gr. 30 min. de lat. Tiene el mismo nombre una punta de tierra casi separada de ella que sale al mar del Sur en la misma jurisdiccion.

TECOCUILCO, Alcaldía mayor y jurisdiccion de Nueva España en la Provincia y Obispado de Oaxaca; está agregada á la de Teozacualco, sin embargo de

de entrem
otra las de
lan y par
ca; no ti
comercio
na, porqu
es fértil y
producir c
él, sus na
can al cu
y solo tra
de las no
que les p
dad, no se
el maíz q
ficiente pa

San Juan
tepec.
Comaltepec

TECOM
blo de la
de Teutil
yor de Cu
España, ti
Indios, y
Oriente de

TECOM
de la Nue
en las mor
Poniente l
xico, corr
dose con
tra en la l
puerta de
mase tam
quin, y
Sanctorun
de

TE

jurisdicción de Nueva España en la Provincia y Obispado de Oaxaca, la última de él, y confinante con el de Chiapa, en que principia el Reyno de Guatemala, para cuyas Provincias es tránsito preciso, goza por lo general de temperamento cálido, es muy abundante y fértil en maíz y frutas, pero su principal comercio es de sal; fertilizánla diferentes rios que la cruzan y cria mucho ganado mayor por la abundancia de pastos que tiene: consta de los Pueblos siguientes.

San Mateo del Mar.
San Francisco del
Patapa. Mar.

de maíz, y los otros del comercio de la sal: está 130 leguas de México casi al N, en 278 gr. 46 min. de long. y en 17 gr. 30 min. de lat. Tiene el mismo nombre una punta de tierra casi separada de ella que sale al mar del Sur en la misma jurisdicción.

TECOCUILCO, Alcaldía mayor y jurisdicción de Nueva España en la Provincia y Obispado de Oaxaca; está agregada á la de Teozacualco, sin embargo de

TE

de entremediar entre una y otra las de Peñoles, Cimatlan y parte de la de Oaxaca; no tiene mas frutos y comercio que el de la grana, porque aunque el país es fértil y á propósito para producir quanto siembran en él, sus naturales no se aplican al cultivo de la tierra, y solo tratan del beneficio de las nopaleras, que es lo que les produce mas utilidad, no sembrando mas que el maíz que consideran suficiente para su consumo: la

San Juan de Aca-
tepec.
Comaltepec.

San Juan Analco.
San Pedro Yolo-
xinisquila.

TECOMAHUACA, Pueblo de la Cabeza de partido de Teutilan y Alcaldía mayor de Cuicatlan en Nueva España, tiene 22 familias de Indios, y está 6 leguas al Oriente de su Cabecera.

TECOMACHALCO, Rio de la Nueva España, nace en las montañas que tiene al Poniente la Ciudad de México, corre E O, y uniéndose con el de Morales entra en la laguna por la compuerta de Villalengua, llámase tambien de San Joaquín, y antiguamente de Sanctorum.

TE 63

Capital que viene el mismo nombre es de temperamento templado y algo húmedo: consta su vecindario de 320 familias de Indios Zapotecos y 20 de Mestizos y Mulatos exercitados, estos en la labranza de los ranchos de su distrito, y aquellos en el cultivo de la grana: está 100 leguas de México entre Oriente y Sur, en 278 gr. 20 min. de long. y en 18 gr. 20 min. de lat. los demas Pueblos de la jurisdicción se reducen á

Santiago Zucuya-
pa.
Macuiltiangisco.

TECOMAN, Pueblo de la Cabeza de partido de Amololoyan y Alcaldía mayor de Colima en Nueva España, está situado á corta distancia de las orillas del mar del Sur, es de temperamento cálido, tiene 62 familias de Indios que no tienen otro comercio que el beneficio de la sal, y dista 9 leguas de su Cabecera.

TECOMASTLAHUACA, Pueblo y Cabeza de partido de la Alcaldía mayor de Tuxtlahuaca en Nueva España, tiene 290 familias de Indios, incluso los de quatro bar-

64 TE

barrios de su distrito.

TECOLOTEPEC, Santiago de) Pueblo de la Cabecera de partido de Tepalcaltepec y Alcaldía mayor de Nexapa en Nueva España, tiene 51 familias de Indios que además del comercio de la grana logran abundantes cosechas de maíz en los ranchos de su distrito.

TECOLOTLAN, Pueblo de la Cabeza de partido y Alcaldía mayor de Autlan en el mismo Reyno, es de temperamento templado, tiene 38 familias de Españoles, 13 de Mestizos y Mulatos y 16 de Indios, con un Convento de S. Francisco: está 13 leguas al N de su Cabecera.

TECOLUTLA, Rio grande y caudaloso de Nueva España, nace entre los Pueblos de Guauchinango y Totolaga, y siguiendo su curso con mucha rapidez por la cañada de S. Pedro de Chiantla pasa por la montafia de Coahuatlan, y atravesando toda la jurisdiccion de Papantla corre hasta desembocar en el mar del Norte, recogiendo las aguas de otros varios que lo hacen crecidísimo y capaz de navegarlo embarcaciones de mediano porte.

TE

TECOMATLÁN, Pueblo pequeño ó barrio de la Cabecera de Cuzamala y Alcaldía mayor de Azuchitlan en Nueva España, es de temperamento cálido y seco, situado á la margen de un rápido rio; sus vecinos son los Indios mas pobres de toda la jurisdiccion por haber vendido las tierras que gozaban, de modo que para mantenerse están precisados á servir en los ranchos inmediatos, porque ellos no siembran mas que un poco de maíz á las orillas del rio: tiene 21 familias de Indios, y es anexo al Curato de su Cabecera: en su inmediacion hay una hacienda que habitan 9 familias de Mulatos: está 20 leguas al S de su Capital.

TECOMINUCÁN, Pueblo de la Cabecera de partido de Moloacán y Alcaldía mayor de Acayuca en Nueva España, tiene 26 familias de Indios, y está 2 leguas al E de su Cabecera.

TECOREPA ó Tecoripa, Pueblo de la Provincia y Gobierno de Sonora en Nueva España.

TECORIONA, Pueblo de la Provincia de Ostimuri en Nueva España, situado á orilla del rio Hiaqui.

TE-

TECOUT
de) Pueblo
partido de
yor de Te
España, es
to cálido, ha
milias de In
nen el bene
algunas fru

TECPAC
Cabeza de p
día mayor d
en Nueva E
familias de
6 leguas al N

TECPAN
Cabeza de p
día mayor c
Nueva Espa
familias de l

San Joseph.
S. Miguel el
Misquitic.

TECPATI
Capital de l
Alcaldía may
ques en el R
temala.

TEQUALM
las Misiones.
Regulares de
en la Provin
rith y Reyno
licia de la An
trional, está
SO del de la

TECULÚT

TE

TECOMATLÁN, Pueblo pequeño ó barrio de la cabecera de Cuzamála y Alcaldía mayor de Azuchitlan Nueva España, es de temperamento cálido y seco, situado á la margen de un río; sus vecinos son Indios mas pobres de la jurisdiccion por haber vendido las tierras que ocupaban, de modo que para mantenerse están precisados á servir en los ranchos indios, porque ellos no compran mas que un poco de maíz á las orillas del río: tiene 21 familias de Indios, es anexo al Curato de su cabecera: en su inmediacion hay una hacienda que habitan 9 familias de Mestizos: está 20 leguas al S de su Capital.

TECOMINUCÁN, Pueblo de la Cabecera de partido de Moloacán y Alcaldía mayor de Acayuca en Nueva España, tiene 26 familias de Indios, y está 2 leguas al E de su Cabecera.

TECOREPA ó Tecoriona, Pueblo de la Provincia de Gobierno de Sonora en Nueva España.

TECORIONA, Pueblo de la Provincia de Ostimuri Nueva España, situado á la orilla del río Hiaqui.

TE-

TE

TECOUTLA, Santiago de) Pueblo y Cabeza de partido de la Alcaldía mayor de Teutila en Nueva España, es de temperamento cálido, habitado de 40 familias de Indios que solo tienen el beneficio del maíz y algunas frutas del país.

TECPACO, Pueblo de la Cabeza de partido y Alcaldía mayor de Zochicostlan en Nueva España, tiene 42 familias de Indios, y está 6 leguas al N de su Capital.

TECPAN, Pueblo de la Cabeza de partido y Alcaldía mayor de Zacatula en Nueva España, tiene 119 familias de Indios y 40 de

San Joseph.

S. Miguel el Alto.

Misquitic.

Acatic.

Sapotlán.

Santa Fe.

TECPATLÁN, Pueblo Capital de la Provincia y Alcaldía mayor de los Zoches en el Reyno de Guatemala.

TECUALMES, Pueblo de las Misiones que tienen los Regulares de la Compañía en la Provincia de Nayarit y Reyno de Nueva Galicia de la América Septentrional, está 15 leguas al SO del de la Mesa.

TECULÚTA, Pueblo de

TE 65

Españoles, Mestizos y Mulatos.

TECPATITLÁN, Alcaldía mayor y jurisdiccion del Reyno de Nueva Galicia y Obispado de Guadalaxara, es de corta extension, pero medianamente poblada en los Pueblos y haciendas de su distrito, y sus naturales muy aplicados á la cria de ganados y cultivo de las tierras, cogiendo en ellas abundantes cosechas, de que hacen su comercio con las demas jurisdicciones y Reales de Minas poco distantes: consta su poblacion de la Capital que tiene el mismo nombre y de los Pueblos de

Tonatlán.

Tequaltitlán.

Ascatlán.

la Provincia y Alcaldía mayor de Capabanastla en el Reyno de Guatemala.

TEFE, Pueblo de las Misiones que tienen los PP. Carmelitas de Portugal en la Provincia y país de las Amazonas, situado á la orilla del río de su nombre, y en la boca por donde entra al Marañon, en que tienen construido un fuerte para su defensa.

El río referido es grande

y

y caudaloso, según la Carta de la América Meridional del geógrafo D. Juan de la Cruz, nace en el territorio y país de los Indios Curianis, corre al NNE, y haciendo varios tornos entra en el Marañon en el distrito de los Indios de la Nación Pavana.

TEGAOGEN, Pueblo de los Franceses en la Provincia y país de los Indios Iroqueses, situado á la orilla de la Costa del N del lago Ontario.

TEGUA, Rio pequeño de la Provincia y Gobierno de San Juan de los Llanos en el Nuevo Reyno de Granada, corre al E, y á poco espacio de su curso entra en el de Airico.

TEGUALEMU, Pueblo de Indios de la Provincia y Corregimiento de Itata en el Reyno de Chile, situado entre la barranca de Chanco y la punta de Humos.

TEGUAS, Pueblo de la Provincia y Corregimiento de Tunja en el Nuevo Reyno de Granada, es de temperamento cálido, estéril y de situacion muy áspera, pobre y reducido, pues solo tiene tal qual vecino y muy pocos Indios temidos en todos los demas Pueblos por

el crédito que tienen de hechiceros, son parte de la Nación del mismo nombre que habitan un país lleno de bosques, lagunas, rios y pantanos, los quales descubrió el Capitan Juan de San Martin el año de 1537; son crueles, traidores y feroces, y aun los pocos que están reducidos en el Pueblo conservan su inclinacion á las malas costumbres: por fortuna esta Nación cruel se halla reducida á muy corto número: el Pueblo está 16 leguas al SE de su Capital entre los de Lengupa y Tensa.

TEGUE, Pueblo de la Provincia y Gobierno de Cartagena en el Nuevo Reyno de Granada, situado en una Isla que forman los brazos del rio Cauca, está 5 leguas de la Villa de San Bernardo Abad.

TEGUECO, Pueblo de la Provincia y Gobierno de Cinaloa en la América Septentrional, situado en la cabecera del rio del Fuerte, cerca del Pueblo de Sibirijoa.

TEGUCIGALPA, Partido y Alcaldía mayor de la Provincia y Gobierno de Comayagua en el Reyno de Guatemala, que tambien llaman de San Lucía y Guá-

zacarán por las de plata distrito, y h pal renglon la Capital e su nombre.

Tiene el un rio de la bierno de He le al mar ce de Truxillo.

TEHUA (Granadas) l

caldía Mayor

pafia y Obispa

bla de los A

así por la ab

quisitas gran

duce, confin

te con la d

Camino, por

con la de Te

Norte con la

Villa de Cór

hende nueve

cipales ó Cat

do: tiene ab

nas de que h

mercio, como

y semillas qu

de la pesca

los rios que l

La Capita

mismo nomb

dad de herm

benigno y ter

TE

crédito que tienen de hercicos, son parte de la cion del mismo nombre e habitan un país lleno e bosques, lagunas, rios y mtanos, los cuales descubrió el Capitan Juan de San martin el año de 1537; son ueles, traidores y feroces, aun los pocos que están ducidos en el Pueblo con rvan su inclinacion á las alas costumbres: por forna esta Nacion cruel se lla reducida á muy corto imero: el Pueblo está 16 leas al SE de su Capital en e los de Lengupa y Tensa.

TEGUE, Pueblo de la rovincia y Gobierno de artagena en el Nuevo Reyo de Granada, situado en na Isla que forman los bras del rio Cauca, está 5 leas de la Villa de San Berardo Abad.

TEGUECO, Pueblo de rovincia y Gobierno de inaloa en la América Sepentrional, situado en la cacerca del rio del Fuerte, erca del Pueblo de Sibijoa.

TEGUCIGALPA, Partido y Alcaldía mayor de la rovincia y Gobierno de Comayagua en el Reyno de Guatemala, que tambien llaman de Santa Lucía y Guá-

za-

TE

zacán por dos célebres minas de plata que tiene en su distrito, y hacen el principal renglon de su comercio: la Capital es el Pueblo de su nombre.

Tiene el mismo nombre un rio de la Provincia y Gobierno de Honduras que sale al mar cerca de la Bahía de Truxillo.

TEHUACÁN, De las Granadas) Provincia y Alcaldía mayor de Nueva España y Obispado de la Puebla de los Angeles, llamada así por la abundancia de exquisitas granadas que produce, confina por el Oriente con la de Teutiltan del Camino, por el Occidente con la de Tepeaca, y por el Norte con la de Orizava y Villa de Córdoba: comprehende nueve Pueblos principales ó Cabezas de partido: tiene abundantes salinas de que hace mucho comercio, como de las frutas y semillas que produce, y de la pesca que hacen en los rios que la fertilizan.

La Capital que tiene el mismo nombre es una Ciudad de hermosa planta, de benigno y templado temperamento, situada en un llano fértil y delicioso en el camino real que va á Oaxaca y Guatemala, por cuya razon tiene bastante comercio y tráfico: las aguas que fecundan y riegan su terreno son suaves y de buen gusto, pero están llenas de partículas de nitro, y así la coagulan, y petrifican la tierra en las targeas y conductos por donde pasan, de modo que forman unos bordes como si fueran de cal y canto, y de tiempo en tiempo se necesita mudarlos para que corran, por esto se ven los campos llenos como de cimientos que parecen ruinas de edificios antiguos: este mismo nitro que es coagulante en la tierra es disolvente de las piedras y arenas de la vexiga: tiene esta Ciudad quatro Templos principales, que son la Parroquial y los tres Conventos de San Francisco, Carmelitas Descalzos y San Juan de Dios que tiene un buen Hospital: las calles, casas y plazas son de primorosa y moderna disposicion, que la hacen una de las mejores poblaciones del Reyno: hace gran comercio de harinas por el mucho trigo que coge en las haciendas de su distrito, (y solo en el valle de San Pablo se cuentan veinte y dos) y de ella se

TE 67

abas-

abastece la Plaza de Vera Cruz y las Provincias confinantes hasta la Havana y Campeche: habitan esta Ciudad muchísimas familias de Españoles; Mestizos y Mulatos, y mas de 2080 de Indios, sin mas de 300 de

aquellos y muchos mas de estos que viven en las haciendas de campo: está 46 leguas al ENE de México, en 275 gr. 10 min. de long. y 19 gr. 25 min. de lat. los Pueblos pertenecientes á su jurisdiccion son

S. Gabriel Chilac.	Santa Maria Con-	Acatepec.
S. Miguel Eloxu-	jomeapa,	Miahuatlan.
chitlan.	S. Pedro Teititlan.	S. Pablo Zoquit-
S. Martin Maza-	S. Pedro Clapulco	lan.
petan.	Coxcatlan.	

TEHUAUSTITLÁN, Pueblo de la Cabecera de Atengo y Alcaldía mayor de Chilapa en Nueva España, está 4 leguas al O de su Cabecera.

TEHUEHUETLA, Pueblo de la Cabecera de partido de Tetela y Alcaldía mayor de Azuchitlan en Nueva España, dista de la Capital 12 leguas al Sur y 18 de la Cabecera; pero de tan peligroso camino desde este último que es preciso vadear el rio de las Truchas mas de quarenta veces: está situado al pie de la Sierra Madre, en templado temperamento, fertilizado su territorio por el referido rio: el comercio de sus vecinos es labrar xarcias, hilo, cera, semillas y algunas fru-

tas: á la parte del Sur tiene un desierto tan dilatado que llega á confinar con la mar del Sur, despoblado é inhabitable por su mucha fragosidad: tiene un camino de mucho riesgo que va al Pueblo de Tecpan de la jurisdiccion de Zacatala, sin que haya medio de disponer otro: el vecindario es de 50 familias de Indios.

TEHUETLÁN, Pueblo de la Cabeza de partido y Alcaldía mayor de Huejutla en Nueva España, es de temperamento templado, y solo produce magueyes, de que hacen pulque y miel sus naturales, que son 44 familias de Indios; tiene en su inmediacion otro Pueblecillo con 16 familias, ambos anexos al Curato de su Ca-

pital, de de
3 leguas al S

TEHUIHUA
de la Provin
del Paraguay

TEHUILC
blo pequeño
Cabecera de
Alcaldía ma
en Nueva Es
do al de Tot

donde dista
TEHUISN
de) Pueblo
de partido y
yor de Tasco
paña, tiene
Indios.

TEHUIX
de la Cabec
de Xoxutla y
yor de Cuern
va España.

TEIDI, R
la Provincia
Gobierno del
re al O, y e
Paraná, entre
ni y Guazigu

TELEMBI
Pueblo de la
bierno del Ch
vo Reyno de
partido de Ba
do á orilla de
toma el nomb
en las inmed
Ciudad de Pa
el de Patia

Tom. V.

TE

ellos y muchos mas de
os que viven en las ha-
ndas de campo: está 46 le-
as al ENE de México,
275 gr. 10 min. de long.
9 gr. 25 min. de lat. los
eblos pertenecientes á su
isdiccion son

Con- Acatepec.
Miahuatlan.
titlan. S. Pablo Zoquit-
pulco lan.

s: á la parte del Sur tie-
un desierto tan dilatado
e llega á confinar con la
ar del Sur, despoblado é
habitable por su mucha
agosidad: tiene un camino
e mucho riesgo que va al
ueblo de Tecpan de la ju-
sdiccion de Zacatán, sin
ue haya medio de dispo-
er otro: el vecindario es
e 50 familias de Indios.

TEHUETLÁN, Pueblo
e la Cabeza de partido y
alcaldía mayor de Huejutla
a Nueva España, es de
mperamento templado, y
olo produce magüeyes, de
e hacen pulque y miel sus
aturales, que son 44 fami-
as de Indios; tiene en su
mediacion otro Puebleci-
o con 16 familias, ambos
nexos al Curato de su Ca-
pi-

TE

pital, de donde dista aquel
3 leguas al Sur.

TEHUAY-GUAZÚ, Rio
de la Provincia y Gobierno
del Paraguay, corre al O.

TEHUILOTEPEC, Pue-
blo pequeño ó barrio de la
Cabecera de Santa Ana y
Alcaldía mayor de Zultepec
en Nueva España, agrega-
do al de Toteolmaloya, de
donde dista 4 leguas al O.

TEHUISNAO, Santiago
de) Pueblo de la Cabecera
de partido y Alcaldía ma-
yor de Tasco en Nueva Es-
paña, tiene 102 familias de
Indios.

TEHUIXTLA, Pueblo
de la Cabecera de partido
de Xoxutla y Alcaldía ma-
yor de Cuernavaca en Nue-
va España.

TEIDI, Rio pequeño de
la Provincia del Gairá en el
Gobierno del Paraguay, cor-
re al O, y entra en el del
Paraná, entre los de Yaqui-
ni y Guazigua.

TELEMBI, San Luis de)
Pueblo de la Provincia y Go-
bierno del Chocó en el Nue-
vo Reyno de Granada, del
partido de Barbaças, situa-
do á orilla del rio de quien
toma el nombre, este nace
en las inmediaciones de la
Ciudad de Pasto, y entra en
el de Patia poco antes de
Tom. V.

TE 69

su salida á la mar del Sur.

TELIPÁN, Pueblo y Ca-
beza de partido de la Alcal-
día mayor de Izucar en Nue-
va España, tiene 87 familias
de Indios que por la fertili-
dad del terreno cogen abun-
dantes cosechas de trigo, se-
millas y frutas: está 2 le-
guas entre Poniente y Nor-
te de su Capital.

TELLIQUO, Grande)
Pueblo de la Carolina Sep-
tentrional, en que tienen los
Ingleses un establecimiento
y fuerte para su comercio.

Otro Pueblo hay con este
nombre en la misma Pro-
vincia con el sobrenombre
de Pequeño para distinguir-
lo del anterior, situado á
orilla del rio Euphasee.

Una Cordillera de mon-
tañas en la misma Provin-
cia, y un valle grande y
hermoso al pie de ellas.

TELOLOPÁN, Pueblo
de la Cabeza de partido de
Escateopan y Alcaldía ma-
yor de Zaqualpa en Nueva
España, tiene 365 familias
de Indios, incluidas las de
los barrios anexos á su Cu-
rato.

TELTITLÁN, San Pe-
dro de) Pueblo y Cabecera
de la Alcaldía mayor de Te-
huacán en Nueva España,
tiene 100 familias de Indios,

70 TE

y está 16 leguas al E, 4 al NE de su Capital.

TEMACAPULIN, Pueblo de la Cabeza de partido y Alcaldía mayor de Lagos en Nueva España, situado á orilla del rio de los Ojuelos que se incorpora con el Verde, está 7 leguas al N de su Capital.

TEMALAC, Pueblo de la Cabeza de partido y Alcaldía mayor de Chilapa en Nueva España, tiene 16 familias de Indios, y está 3 leguas al N de su Capital.

TEMALAZINCO, Pueblo de la Cabeza de partido de Olinálá y Alcaldía mayor de Tlapa en Nueva España, tiene 252 familias de Indios que se ocupan en el cultivo y comercio de grana, chia, pintar xcaras y sembrar algunas semillas; en su inmediacion hay un mineral de salitre que no se trabaja por falta de aplicacion en sus vecinos: dista 5 leguas de su Cabecera.

TEMAMATLA, S. Juan de) Pueblo de la Alcaldía mayor de Chalco en Nueva España, tiene 200 familias de Indios y un Convento de Religiosos de San Francisco, está 2 leguas al OSO de su Capital.

TEMAXCALA, S. Bal-

TE

tasar de) Pueblo de la Cabecera de S. Martin de Texmelucán y Alcaldía mayor de Guejozinco en Nueva España, tiene 44 familias de Indios, incluso los que habitan en un barrio inmediato á él.

TEMAXCALAPA, Pueblo y Cabecera de partido de la Alcaldía mayor de Villalta en Nueva España, es de temperamento cálido, tiene 190 familias de Indios exercitados en el cultivo de la grana, está 3 leguas al N de su Capital.

Otro Pueblo hay del mismo nombre con la advocacion de San Francisco en la Cabecera y Alcaldía mayor de Teotihuacán en Nueva España, distante 2 leguas y media al Poniente de su Capital.

TEMASCALTEPÉC, Pueblo y Real de Minas de Plata de la Alcaldía mayor de Zultepec en Nueva España, que se repura por la Capital de ella á causa de residir allí el Alcalde mayor, es de benigno y templado temperamento: su vecindario se compone de 320 familias de Españoles y 200 de Mestizos y Mulatos exercitados en la labor de las minas que están corrientes,

y se llaman S. San Antonio Genovés, la Magdalena y todas tienen beneficiar los ta, que es lo mduce, y por e quanto es pro Pueblos: está Poniente de M

TEMASC San Miguel Cabecera de Alcaldía mayor que en Nueva ne 74 familias clusos los qu barrios de su 14 leguas al pital.

TEMASTI la Cabecera de y Alcaldía mayor en Nueva 8 leguas al N becera.

TEMBEY Provincia y Paraguay, co y entra en el los de Quira popo.

TEMBIO, torio de la Pu bierno de P Nuevo Reyno á la parte del descubrió Seb

TE

de) Pueblo de la Ca-
 bera de S. Martín de Tex-
 ucán y Alcaldía mayor
 Guejozincó en Nueva Es-
 a, tiene 44 familias de
 ios, incluso los que ha-
 n en un barrio inmedia-
 el.

TEMAXCALAPA, Pue-
 y Cabecera de partido
 Alcaldía mayor de Vi-
 ta en Nueva España, es
 temperamento cálido, tie-
 190 familias de Indios
 rcitados en el cultivo de
 grana, está 3 leguas al N
 su Capital.

Otro Pueblo hay del mis-
 nombre con la advoca-
 n de San Francisco en la
 becerera y Alcaldía mayor

Teotihuacán en Nueva
 apaña, distante 2 leguas y
 dia al Poniente de su Ca-
 al.

TEMASCALTEPÉC,
 eble y Real de Minas de
 ata de la Alcaldía mayor
 Zultepec en Nueva Es-
 ña, que se reputa por la
 pital de ella á causa de
 cidir allí el Alcalde ma-
 r, es de benigno y tem-
 do temperamento: su ve-
 dario se compone de 320
 mlias de Españoles y 200
 Mestizos y Mulatos exer-
 ados en la labor de las
 nas que están corrientes,
 y

TE

y se llaman Santa Catalina,
 San Antonio de Padua, la
 Genovana, la Capitana, la
 Magdalena y la Muñoz, que
 todas tienen ingenios para
 beneficiar los metales de pla-
 ta, que es lo único que pro-
 duce, y por esto necesita de
 quanto es preciso de otros
 Pueblos: está 26 leguas al
 Poniente de México.

TEMASCALZINCO,
 San Miguel de) Pueblo y
 Cabecera de partido de la
 Alcaldía mayor de Metepe-
 que en Nueva España, tie-
 ne 74 familias de Indios, in-
 clusos los que habitan los
 barrios de su distrito, está
 14 leguas al N de su Ca-
 pital.

TEMASTIAN, Pueblo de
 la Cabecera de Tlaltenango
 y Alcaldía mayor de Colot-
 lan en Nueva España, está
 8 leguas al NO de su Ca-
 becerera.

TEMBEY, Rio de la
 Provincia y Gobierno del
 Paraguay, corre al SSE,
 y entra en el Paraná, entre
 los de Quirapuy y Pira-
 popo.

TEMBIO, País y terri-
 torio de la Provincia y Go-
 bierno de Popayán en el
 Nuevo Reyno de Granada
 á la parte del Meridía, lo
 descubrió Sebastián de Be-

TE

71

Jalcazar el año de 1536; es
 monuoso y áspero, y lo ba-
 ña el rio del mismo nombre,
 el qual corre de Levante á
 Poniente, y recibe las aguas
 de los de Quilcaé, Boxo-
 les, Esmira y Boticás, y des-
 pues entra en el de Patia
 en 2 gr. 12 min. de lat. bor.

TEMBLOR, Rio de la
 Provincia y Gobierno de
 Buenos Ayres, nace cerca
 de la Costa, y sale al mar
 entre el rio de la Plata y
 el estrecho de Magallanes,
 junto al rio Tandil.

TEMEACHI, Pueblo de
 las Misiones que tenían los
 Regulares de la Compañía
 en la Provincia de Tarau-
 mara y Reyno de Nueva
 Vizcaya, está 31 leguas al
 SO, $\frac{1}{2}$ al Sur de la Villa y
 Real de Minas de San Fe-
 lipe de Chiguagua; por la
 parte del N, á distancia de
 3 leguas, tiene una hacien-
 da de campo grande llama-
 da Basuchil.

TEMILOLOCÁN, Mag-
 dalena de) Pueblo de la Ca-
 becerera y Alcaldía mayor de
 Orizava en Nueva España,
 tiene 63 familias de Indios,
 y está 6 leguas al SSE de
 su Capital.

TEMISCAMING, Lago
 de la Nueva Francia ó Ca-
 nadá en el territorio y país
 de

†

CIVIL

de los Indios de su nombre, se formó del de Abitabis, y desagua en el río caudaloso de Otaivas.

TEMOAQUE, Pueblo de la Cabecera de partido de Tetelzinco y Alcaldía mayor de Coautla en Nueva España, tiene 115 familias de Indios Mexicanos y un Convento de Religiosos de San Agustín, está 5 leguas al SE, $\frac{1}{4}$ al S de su Cabecera.

TEMORIS, Pueblo de las Misiones que tenían los Regulares de la Compañía en la Provincia y Gobierno de Cinaloa.

TEMOYA, (Santiago de) Pueblo y Cabeza de partido de la Alcaldía mayor de Metepec en Nueva España, tiene 445 familias de Indios.

TEMOSOCHI, Pueblo de las Misiones que tenían los Regulares de la Compañía en la Provincia de Tarau-mara y Reyno de Nueva Vizcaya, está 31 leguas de la Villa y Real de Minas de Chiguagua.

TEMPIANTALE, Pueblo de la Cabecera de partido de Ayutla y Alcaldía mayor de Villalta en Nueva España, tiene 87 familias de Indios, y está 15 le-

guas al Oriente de su Capital.

TEMPOAL, Pueblo y Cabeza de partido de la Alcaldía mayor de Tampico en Nueva España, situado á la orilla de un caudaloso río que lo fertiliza, tiene 64 familias de Indios Milicianos y 14 de Guastecos, que unos y otros se ejercitan en cultivar frutas, hortalizas, maíz, frijoles, y en criar ganado mayor y menor, como en la pesca por estar inmediato al mar, en su distrito hay varios ranchos, está 9 leguas al N de la Capital.

TEMÚCO, Río pequeño del Reyno de Chile, corre al O, y entra en el Dinguilli.

TEN, Pueblo pequeño de la Provincia y Gobierno de San Juan de los Llanos en el Nuevo Reyno de Granada, anexo al Curato del de Tamara, situado en una amena y deliciosa vega á orilla del río Ariporo, que antes se llamó Guazeco, es de temperamento cálido, y produce trigo, maíz, plátanos &c. tiene muy pocos Indios de vecindario.

TENA, (Santa Rosa de) Pueblo del partido y jurisdicción de Tocaima en e

Go-

Gobierno de Nuevo Reyno es de temperamento cálido, y así plátanos, y caña dulce; cítricos que tienen de que en los ocularon familias de los Españoles se han encontrado de las diligencias hecho: está Santa Fe.

Otro Pueblo de nombre de la Provincia y Gobierno de S. Juan de los Rios y Macas Quito, es reducida tuacion entre hacen fertil e y plátanos; todo de minas de sacan algunas naturales, y de los rios.

TENALUC, de la Cabecera Alcaldía mayor en Nueva España, 6 leguas al N

TENAMAZ, de la Cabecera de Clanápa y mayor de Tlapala, tiene 2 Indios.

TE

s al Oriente de su Ca-

TEMPOAL, Pueblo y cabeza de partido de la Alfilia mayor de Tampico Nueva España, situado a orilla de un caudaloso que lo fertiliza, tiene familias de Indios Milinicos y 14 de Guastecos, unos y otros se ejercen en cultivar frutas, horzizas, maíz, frijoles, y en cr ganado mayor y menor, como en la pesca por ar inmediato al mar, en distrito hay varios ranos, está 9 leguas al N de Capital.

TEMÚCO, Rio pequeño Reyno de Chile, corre O, y entra en el Dinilli.

TEN, Pueblo pequeño de Provincia y Gobierno de Juan de los Llanos en Nuevo Reyno de Granada, anexo al Curato del de mara, situado en una amena y deliciosa vega á orilla rio Aripoto, que antes llamó Guazeco, es de temperamento cálido, y produce trigo, maíz, plátanos &c. tiene muy pocos Indios de vecindario.

TENA, Santa Rosa de) Pueblo del partido y jurisdicción de Tocaima en e Go-

TE

Gobierno de Mariquita del Nuevo Reyno de Granada, es de temperamento muy cálido, y así produce maíz, plátanos, yucas y mucha caña dulce; tendrá 800 vecinos que tienen la tradición de que en sus montañas ocultaron los Indios inmensos tesoros quando entraron los Españoles, pero nunca se han encontrado, á pesar de las diligencias que se han hecho: está 8 leguas de Santa Fe.

Otro Pueblo hay del mismo nombre con la advocación de S. Juan en la Provincia y Gobierno de Quixos y Macas del Reyno de Quito, es reducido, y su situación entre dos rios que lo hacen fértil en yucas, maíz y plátanos; tiene un asiento de minas de oro, de que sacan alguna cantidad sus naturales, y mucho pescado de los rios.

TENALUCÁN, Pueblo de la Cabecera de partido y Alcaldía mayor de Cuquío en Nueva España, situado 6 leguas al NE de ella.

TENAMAZAPA, Pueblo de la Cabecera de partido de Clanaipa y Alcaldía mayor de Tlapa en Nueva España, tiene 23 familias de Indios.

TE

73

TENAMAZATLÁN, Pueblo de la Cabeza de partido y Alcaldía mayor de Autlan en Nueva España, es de temperamento cálido, tiene 40 familias de Indios, y está 39 leguas al Sur con alguna inclinación al Poniente; produce frutas y semillas con abundancia.

TENANPA, San Francisco de) Pueblo de la Cabeza de partido de Tlalixcoya y Alcaldía mayor de Mizantla en Nueva España, tiene 44 familias de Indios.

TENANGO, Jurisdicción y Alcaldía mayor de Nueva España con el sobrenombre del Valle, cuyo distrito es muy corto, sin embargo de habersele agregado tres Pueblos de la jurisdicción de Tacuba, en el tiempo que las naves de Filipinas vienen al Puerto de Acapulco son muy frecuentados los caminos que cruzan de las Provincias de Zelaya, Guanajuato y otras, por ser menos fragosos que el real que va de México, y así las requas de los comerciantes pasan en derechura sin tocar en la Capital, especialmente en tiempo de aguas que están intransitables por las malezas: pasa

es-

este camino por las jurisdicciones de Metepec, Marinalco, Temascaltepec y Zultepec, y así sus vecinos se aplican regularmente al oficio de arrieros; pero la mayor parte son mineros que trabajan en el Real de Zaqualpa abundante de minas de plata que producen bastante utilidad, sin que por eso falte quien cultive la tierra que produce buenas cosechas de trigo, maíz y otras semillas, y tiene también algunos ingenios ó trapiches en que fabrican azúcar, miel y piloncillo que llevan á diferentes Provin-

Marinaltenango.
Zaqualpa.
Santa Maria Escateopán.
San Francisco Zicapuzalco.
Santiago.

S. Simon Otzuma.
Acapetlahuaya.
Santa Maria Toloapán.
S. Juan Alahuixtlan.
S. Juan Quetzala.

San Simon Totoltepec.
Santa Maria Tonatico.
Ixtapa.
S. Francisco Coatepec.

Otro Pueblo hay del mismo nombre en la Alcaldía mayor de Tasco, anexo al Curato de su Capital, de donde dista 3 leguas al ONO, tiene 92 familias de Indios.

Otro de la Cabecera es partido y Alcaldía mayor de Tlapa es de temperamento templado con alguna inclinación á cálido, tiene 110 fa-

milias para vender.

La Capital es el Pueblo del mismo nombre, llamado también Teutelnango, situado en los confines australes del gran valle de Ixtlahuaca, Toluca y Metepec; tiene 188 familias de Indios y 25 de Españoles y Mestizos, todos aplicados á la labor y cultivo de las semillas de tierra fria, como trigo, cebada, maíz, habas y alberjones: está 14 leguas al SO de México, en 27 gr. 55 min. de long. y en 19 gr. 25 min. de lat. los demas Pueblos de esta jurisdicción son

yor de Tul
familias d
ro leguas
pital; sus
cian en r
algodon á
cados, co
y cultivo
situado en
la sierra.

Otro P
la Alcald
zava en e
gales, de
dio quart

Otro d
Alcaldía
es de temp
te, tiene
dios, cuyo
camente d
baynilla,

N de su
Otro d
Alcaldía
en el Rey

TENAN
Juan de)
cera de p
día mayor
Nueva Es
peramento
familias d
cianos y
polucos, e
de su Cab

TENAN
de la Cabe
Zoquizing

milias de Indios, y está 3 leguas al NNO de su Cabecera y Capital.

Otro con la advocación de Santiago en la Cabecera de Quechula y Alcaldía mayor de Tepeaca tiene 2 familias de Españoles, 9 de Mestizos y 30 de Indios: está inmediato á su Cabecera.

Otro de la Alcaldía mayor

TE

as para vender.
 La Capital es el Pueblo
 el mismo nombre, llama-
 do tambien Teutelnango, si-
 tuado en los confines aus-
 trales del gran valle de Ixtla-
 huaca, Toluca y Metepec;
 tiene 188 familias de Indios
 25 de Españoles y Mes-
 tizos, todos aplicados á la
 labor y cultivo de las se-
 millas de tierra fria, como
 trigo, cebada, maiz, habas
 y alberjones; está 14 leguas
 al SO de México, en 272 gr.
 5 min. de long. y en 19 gr.
 5 min. de lat. los demas
 Pueblos de esta jurisdiccion
 son

Atzacama. San Simon Totol-
 tepec.
 Santa Maria To-
 natico.
 Ixtapa.
 S. Francisco Coa-
 tepec.

familias de Indios, y está 3 le-
 guas al NNO de su Cabe-
 cera y Capital.

Otro con la advocacion
 de Santiago en la Cabecera
 de Quechula y Alcaldía ma-
 yor de Tepeaca tiene 2 fa-
 milias de Españoles, 9 de
 Mestizos y 30 de Indios: es-
 tá inmediato á su Cabecera.

Otro de la Alcaldía ma-
 yor

TE

yor de Tulanzinco tiene 510
 familias de Indios, y está
 10 leguas al NE de su Ca-
 pital; sus naturales comer-
 cian en ropas y texidos de
 algodón á que son muy apli-
 cados, como á la labranza
 y cultivo de las tierras: está
 situado en lo mas fragoso de
 la sierra.

Otro Pueblo pequeño de
 la Alcaldía mayor de Ori-
 zava en el distrito de No-
 gales, de donde dista me-
 dio cuarto de legua al N.

Otro de la Cabecera y
 Alcaldía mayor de Teutila
 es de temperamento calien-
 te, tiene 100 familias de In-
 dios, cuyo comercio es úni-
 camente del beneficio de la
 baynilla, está 12 leguas al
 N de su Capital.

Otro de la Provincia y
 Alcaldía mayor de Zedales
 en el Reyno de Guatemala.

TENANTITLAN, San
 Juan de) Pueblo y Cabe-
 cera de partido de la Alcal-
 día mayor de Acayuca en
 Nueva España, es de tem-
 peramento cálido, tiene 50
 familias de Mulatos Mili-
 cianos y 30 de Indios Po-
 polucos, está 8 leguas al E
 de su Cabecera y Capital.

TENANZINCO, Pueblo
 de la Cabecera de partido de
 Zoquizingo y Alcaldía ma-

TE**75**

yor de Marinalco en Nue-
 va España, es de tempera-
 mento frio y húmedo, pro-
 duce muchas semillas, fru-
 tas, maderas, ganado ma-
 yor, menor y de cerda; tie-
 ne 608 familias de Indios
 en que se cuentan las de
 quatro barrios que hay en
 su inmediacion, 134 de Es-
 pañoles y 53 de Mestizos y
 Mulatos: en su distrito se
 halla una grande hacienda
 llamada la Teneria, por cu-
 yo medio pasa un caudalo-
 so rio que riega copiosa-
 mente todos sus sembrados,
 y donde cogen abundantes
 cosechas de trigo, maiz, ce-
 bada y otras semillas: ro-
 dean este Pueblo otras di-
 ferentes haciendas, y en ellas
 viven hasta 50 familias de
 Españoles y Mestizos: está
 2 leguas al Poniente de su
 Capital.

TENAYUCA, Pueblo de
 la Provincia y Alcaldía ma-
 yor de Tacuba en Nueva
 España, fue antiguamente
 una de las mejores pobla-
 ciones del Reyno, Capital
 del Imperio de los Chichi-
 mecos, y donde tenia su Pa-
 lacio y Corte el Emperador
 Xiloc, entonces llegaba has-
 ta allí la laguna: despues
 de la conquista por los Es-
 pañoles era una de las Al-
 cal-

caldías mayores mas apreciadas por su utilidad ; pero la injuria del tiempo lo ha reducido á una miserable poblacion, situada en la falda de una montaña que es cantera de piedra , de donde sacan y cortan grandes losas para enlosar los patios que llaman tenayucas, por lo qual le viene la denominacion al Pueblo que tiene 160 familias : dista de México 3 leguas al NN O.

TENECÚN, Pueblo de la Provincia y Colonia de Pensilvania en los Estados Unidos de la América, donde tenian los Suecos una casa de asamblea, está indeciso si pertenece al Condado de Buckingham ó al de Filadelfia.

TENENE, Pueblo de la Provincia y Gobierno de Tucumán en el Perú, perteneciente á la jurisdiccion de la Capital, situado á orilla del rio Choromoros.

TENENTE, Pueblo de la Provincia y Capitanía del Rey en el Brasil, situado entre los rios Negro y Merigrande.

TENERIFE, Villa de la Provincia y Gobierno de Santa Marta en el Nuevo Reyno de Granada, fundada á la orilla Oriental del

rio grande de la Magdalena el año de 1536 por el Capitan Francisco Henriquez; fue Poblacion grande y de mucho comercio en otro tiempo, hoy está reducida á un miserable village solo habitado de gente de color; es de temperamento muy cáldido y húmedo, estuvo de Cura en ella algun tiempo San Luis Beltran, y en el Sagrario de su Iglesia Parroquial se conserva la Casulla con que decia Misa: está 46 leguas al S E de Santa Marta, en 305 gr. 50 min. de long. y en 10 gr. 3 min. de lat.

TENEXAPA, Pueblo de la Provincia y Alcaldía mayor de Chiapa en el Reyno de Guatemala.

TENEXCALCO, S. Nicolas de) Pueblo de la Cabecera de partido de Chietlan y Alcaldía mayor de Izcucar en Nueva España.

TENEXCO, Pueblo pequeño ó barrio de la Alcaldía mayor de Guauchinango en Nueva España, anexo al Curato del de Pan-tepéc.

TENEXPA, Santa Maria de) Pueblo y Cabeza de partido de la Alcaldía mayor de Antequera en la Provincia y Obispado de Oaxaca

ca y Re-
paña, ti
Indios a
de las se
na con e
mercio.

TENE
blo peyu
Alcaldía
chinango
fia, anex
Naupán.

TENE
San Migu
Cabeza de
caldía ma
de los Lla
paña, des
la fertilida
abundanc
do que to
un ramillo
boles frut
mente de
cordillera
catlan; e
hay señal
chas minas
haberse h
1725 en e
pie de un
lozin, unos
beteados d
ta de dos
la mas fin
pero habie
chos la co
tar su orig
conseguido
Tom. V.

TE

rio grande de la Magdalena el año de 1536 por el Capitán Francisco Henríquez; fue Población grande y de mucho comercio en otro tiempo, hoy está reducida á un miserable village solo habitado de gente de color; es de temperamento muy cálido y húmedo, estuvo de Cura en ella algun tiempo San Luis Beltrán, y en el Sagrario de su Iglesia Parroquial se conserva la Casulla con que decía Misa: está 46 leguas al S E de Santa Marta, en 305 gr. 50 min. de long. y en 10 gr. 3 min. de lat.

TENEXAPA, Pueblo de la Provincia y Alcaldía mayor de Chiapa en el Reyno de Guatemala.

TENEXCALCO, S. Nicolas de) Pueblo de la Cabecera de partido de Chietlan y Alcaldía mayor de Izucar en Nueva España.

TENEXCO, Pueblo pequeño ó barrio de la Alcaldía mayor de Guauchinango en Nueva España, anexo al Curato del de Pantepéc.

TENEXPA, Santa Maria de) Pueblo y Cabeza de partido de la Alcaldía mayor de Antequera en la Provincia y Obispado de Oaxaca

TE

ca y Reyno de Nueva España, tiene 11 familias de Indios aplicados al cultivo de las semillas y de la grana con que hacen su comercio.

TENEXTITLÁN, Pueblo pequeño ó barrio de la Alcaldía mayor de Guauchinango en Nueva España, anexo al Curato del de Naupán.

TENEXTLATILOYAN, San Miguel de) Pueblo y Cabeza de partido de la Alcaldía mayor de San Juan de los Llanos en Nueva España, desde donde empieza

la fertilidad de los montes y abundancia de aguas, de modo que toda la serranía es un ramillete vestido de árboles frutales, particularmente de manzanas, cuya cordillera sigue hasta Zacatlan; en todo aquel país hay señales de haber muchas minas, y lo comprueba haberse hallado el año de

1725 en el rio de Teitic, al pie de un cerro llamado To-lozin, unos pedrones sueltos beteados de granalla de plata de dos y tres marcos de la mas fina y de mejor ley; pero habiendo movido á muchos la codicia para solicitar su origen ninguno lo ha conseguido hasta ahora, y

Tom. V.

TE

77

por no encontrarse en aquellas riberas y serranias nada que tenga semejanza con aquellas piedras, se infiere que debieron venir allí rodadas en ocasion de algun terremoto: en estas montañas hay mucha abundancia de monos, papagayos, faisanes y otras aves guardadas con seguridad por lo inculto y fragoso del terreno, en que se gozan diferentes temperamentos, y se crían muchos leones, tigres y serpientes venenosas que llaman nauyaques.

TENEZACATÁN, Pueblo de la Provincia y Alcaldía mayor de Chiapa en el Reyno de Guatemala.

TENGUE, Rio de la Provincia y Gobierno de Guayaquil en el Reyno de Quito, corre al E, y sale al mar del Sur en el golfo de Guayaquil, enfrente de la Isla de la Puná.

TENGUILÉN, Rio pequeño del partido de Guadabquen en el Reyno de Chile, corre al SSE.

TENJO, Pueblo del Corregimiento de Bogotá en el Nuevo Reyno de Granada, célebre por las casas y baños que tenían en él los Zipas ó Reyes de Bogotá, de cuya Corte estaba 7 leguas,

L

guas, es de agradable y benigno temperamento, abundante en toda especie de frutas y semillas, se compone su vecindario de mas de 200 vecinos y 100 Indios, está inmediato al Pueblo de Tabio, con quien linda su jurisdiccion, todavia se conservan los vestigios del camino que iba de Santa Fe.

TENO, Rio del partido de Chanco en el Reyno de Chile, corre al E, y entra en el Mataquino.

TENOÍ, Pueblo de la Provincia y Gobierno de Popayán en el Nuevo Reyno de Granada.

TENSA, Pueblo de la Provincia y Corregimiento de Tunja en el Nuevo Reyno de Granada, situado en un llano ameno y saludable, de temperamento cálido moderadamente, abunda en maiz, caña dulce, plátanos y demas frutos de tierra caliente, y con especialidad de anís, de que hace su principal comercio, saliendo continuamente cargas para Cartagena, Mompo y otros parages; tiene mas de 400 vecinos y poco mas de 100 Indios: en su territorio está la célebre mina de esmeraldas finas de Somondoco: lo con-

quistó Gonzalo Ximenez de Quesada el año de 1537: está 10 leguas al SE de Tunja y 14 de Santa Fe.

TENTACION, Laguna de la Provincia y Gobierno de Venezuela en el Nuevo Reyno de Granada, se forma de un brazo del rio de la Portuguesa, á la orilla opuesta de donde está la Villa de S. Jayme.

TENTITLAN, Pueblo y Cabeza de partido de la Alcaldía mayor de Cuicatlan en Nueva España, es de temperamento templado, y su vecindario se compone de 8 familias de Españoles y 22 de Mestizos, que comercian en semillas, algodón y alguna grana: dista 70 leguas al Oriente, con inclinacion al S de México.

TEOCALZINCO, Pueblo de la Cabeza de partido de Xoxutla y Alcaldía mayor de Cuernavaca en Nueva España.

TEOCUITLAN, Pueblo y Cabeza de partido de la Alcaldía mayor de Zayula en Nueva España, situado en un terreno áspero y pedregoso, y por eso esteril é infructífero, tiene 100 familias de Indios que hacen sus siembras en otros territorios distantes y un Con-

vento de Francisco, Oriente de

TEOCUI de la Cabeza Acantepec yor de Tlapa paña, agregada, de cerca.

TEODON Punta de tierra de la Nueva dia.

TEOLOA las Misiones Regulares en la Provincia de Vizcaya, está al S de la Minas de C

TEOLO de la Alca Coauhtlan e fia, fundado la laguna de en una punta forman los potlán y Jor tra en ella milias de Indios guas al N N pital.

TEOPAN y Cabeza de Alcaldía mayor en Nueva España de la de

TE

quisió Gonzalo Ximenez de Quesada el año de 1537: está 10 leguas al SE de Tuna y 14 de Santa Fe.

TENTACION, Laguna de la Provincia y Gobierno de Venezuela en el Nuevo Reyno de Granada, se forma de un brazo del rio de Portuguesa, á la orilla opuesta de donde está la Villa de S. Jayme.

TENTITLÁN, Pueblo y Cabeza de partido de la Alcaldía mayor de Cuicatlan en Nueva España, es de temperamento templado, y su vecindario se compone de 8 familias de Españoles y 22 de Mestizos, que comercian en semillas, algodón y alguna grana: dista 70 leguas al Oriente, con inclinación al S de México.

TEOCALZINCO, Pueblo de la Cabeza de partido de Xoxutla y Alcaldía mayor de Cuernavaca en Nueva España.

TEOCUITLÁN, Pueblo y Cabeza de partido de la Alcaldía mayor de Zayula en Nueva España, situado en un terreno áspero y pedregoso, y por eso estéril é infructífero, tiene 100 familias de Indios que hacen sus siembras en otros territorios distantes y un Conven-

TE

vento de Religiosos de San Francisco, dista 7 leguas al Oriente de la Capital.

TEOCUCLAPA, Pueblo de la Cabeza de partido de Acantepec y Alcaldía mayor de Tlapa en Nueva España, agregado á su Cabeza, de quien está muy cerca.

TEODORE, Cabo de) Punta de tierra de la Costa de la Nueva Escocia ó Acadia.

TEOLOACHI, Pueblo de las Misiones que tenían los Regulares de la Compañía en la Provincia de Tarau-mara y Reyno de Nueva Vizcaya, está 31 leguas casi al S de la Villa y Real de Minas de Chiguagua.

TEOLOYUCA, Pueblo de la Alcaldía mayor de Coautitlan en Nueva España, fundado á la orilla de la laguna de Zumpango, y en una punta de tierra que forman los dos rios de Zapotlán y Jondo quando entra en ella, tiene 385 familias de Indios, y está 2 leguas al NNO de su Capital.

TEOPANTLÁN, Pueblo y Cabeza de partido de la Alcaldía mayor de Izucar en Nueva España, fue antes de la de Aguatlan; pero

TE 79

por ser esta jurisdicción corta y estéril é infructífero su terreno se agregó á esta: tiene 116 familias de Indios que solo cogen un reducido fruto de semillas: está 13 leguas al ENE de su Capital.

TEOPARI, Pueblo de las Misiones que tenían los Regulares de la Compañía en la Provincia y Gobierno de la Sonora y Reyno de Nueva España.

TEOPIXCA, Villa de la Provincia y Alcaldía mayor de Chiapa en el Reyno de Guatemala, fue Curato y Doctrina de los Religiosos de Sto. Domingo que construyeron en ella una hermosa Iglesia que es la Parroquial, su vecindario que es numeroso se compone todo de Indios muy exercitados y diestros en montar á caballo, la Poblacion es grande, y pasa por la principal despues de la Capital, de donde dista 6 leguas.

TEOPUXCO, Santa Maria de) Pueblo de la Cabeza de partido de Teutitlan y Alcaldía mayor de Cuicatlan en Nueva España, tiene 98 familias de Indios que comercian en grana, semillas y texidos de algodón, es de temperamento frio y hú-

húmedo, y está 5 leguas al Oriente de su Cabecera.

TEOTALCO, S. Juan de) Jurisdicción y Alcaldía mayor en Nueva España, es muy reducido su distrito y de ningún comercio, y aunque tiene algunas minas de plata casi no se trabajan, así por la corta utilidad que dexa la poca ley del metal, como por falta de caudales que produce en sus vecinos una total desidia: solo consta su población de la Capital que es de temperamento cálido y del mismo nombre, habitado de 80 familias de Indios Mexicanos y de 20 de Españoles y Mestizos, y de los Pueblos de Miltepec y Xolalpan: dista de México 38 leguas al S, y está en 274 gr. 35 min. de long. y en 19 gr. 25 min. de lat.

Otro Pueblo hay de este nombre que es Cabeza de partido de la Alcaldía mayor de Villalta en el mismo Reyno, tiene 67 familias de Indios, y está 14 leguas de su Capital.

Otro con la advocación de San Juan en la Cabecera y Alcaldía mayor de Teotihuacán, distante 3 leguas de su Capital.

TEOTEPEC, Pueblo y Cabeza de partido de la Al-

caldía mayor de Zayula en Nueva España, es de templado temperamento y muy sano, tiene 50 familias de Mestizos y Mulatos y 200 de Indios que solo tratan en trigo y algún ganado mayor; á la parte de Oriente tiene la gran laguna ó mar de Chapala y un Convento de Religiosos de San Francisco que es la Parroquia: dista 15 leguas entre N y Oriente de su Capital.

TEOTIHUACÁN, Partido y Alcaldía mayor de Nueva España, confina con las de Ecatepec y Tezcoco, tiene de largo 8 leguas de Oriente á Poniente y 7 de ancho N S; está muy poblada, particularmente de haciendas de campo y barrios que incluyen tres Cabezas de partido; produce con abundancia trigo, maíz, frijoles, cebada, alberjones y frutas de que hace su tráfico, y aunque el terreno es fértil y á propósito para otros frutos, no lo permite la escasez de agua que tiene, y por esto en muchos parages es estéril, pues como las sementeras son de riego, escaseando este son muy cortas las cosechas, lo qual hace que los Indios se apliquen mas al plantío de

ma-

magüeyes para el pulque, de mayor utilidad.

S. Juan Teotihuacán
S. Francisco de Asís
mascalapa.
Santa María de Guadalupe
tipaque.

La Capital del mismo nombre es de advocación de San Juan de Dios y de temperamento cálido y húmedo, y está en los barrios de San Juan de los Rios 414 familias de Españoles y 160 de Españoles Mestizos y 52 de Indios, y un buen Convento de Religiosos de S. I. dista 8 leguas de México, en 274 gr. 35 min. de long. y en 19 gr. 25 min. de lat.

Tiene el mismo nombre un rio de la Nueva España que nace en las montañas de México, están al Oriente y recoge las aguas de los arroyos y vertientes que caen en la laguna de México, que desagua en el mar del Sur de México.

TEOTONG, Pueblo y Cabeza de partido de la Cabecera de San Juan de los Rios de Tlaxiaco y Alcaldía mayor de Teposcolula en Nueva España, tiene de Indios em-

TE

la mayor de Zayula en Nueva España, es de tem-
peramento y muy
tiene 50 familias de
Mestizos y Mulatos y 200 de
los que solo tratan en
y algun ganado ma-
a la parte de Oriente
la gran laguna ó mar
Chapala y un Convento
Religiosos de San Fran-
que es la Parroquia:
ta 15 leguas entre N y
iente de su Capital.

TEOTIHUACÁN, Par-
o y Alcaldía mayor de
Nueva España, confina con
de Ecatepec y Tezcoco,
ne de largo 8 leguas de
riente á Poniente y 7 de
cho N S; está muy po-
ada, particularmente de
ciendas de campo y bar-
os que incluyen tres Ca-
ezas de partido; produce
on abundancia trigo, maiz,
ixoles, cebada, alberjones
frutas de que hace su trá-
co, y aunque el terreno
fertil y á propósito para
tros frutos, no lo permite
escasez de agua que tie-
e, y por esto en muchos
arages es estéril, pues co-
no las sementeras son de
iego, escaseando este son
muy cortas las cosechas, lo
ual hace que los Indios se
pliquen mas al plantío de
ma-

TE

magueyes para el beneficio
del pulque, de que sacan su
mayor utilidad llevándolo á

S. Juan Teotalco. S. Miguel Tlama-
S. Francisco Te- xac.
mascalapa. Zacualuca.
Santa Maria Ac- S. Martin.

La Capital es el Pueblo
del mismo nombre con la
advocacion de S. Juan, de
temperamento templado, tie-
ne en los barrios de su dis-
trito 414 familias de Indios,
160 de Españoles, 25 de
Mestizos y 52 de Mulatos,
y un buen Convento de Re-
ligiosos de S. Francisco: es-
tá 8 leguas NE de Mé-
xico, en 27, gr. 10 min. de
long. y en 19 gr. 50 min.
de lat.

Tiene el mismo nombre
un rio de la Nueva España,
nace en las montañas que
están al Oriente de México,
recoge las aguas de muchos
arroyos y vertientes, y en-
tra en la laguna de Oculma
que desagua en la grande
de México.

TEOTONGO, Pueblo de
la Cabecera de partido de
Tlaxiaco y Alcaldía mayor
de Teposcolula en Nueva
España, tiene 74 familias
de Indios empleados en el

TE**81**

vender á México: consta su
poblacion de los Pueblos si-
guientes.

La Purificacion.
S. Lorenzo.
S. Juan Evange-
lista.

cultivo de la grana, semi-
llas y algodón, está 4 le-
guas entre Oriente y N de
su Cabecera.

TEOZAPOTLÁN, Pue-
blo y Cabeza de partido de
la Alcaldía mayor de Ante-
quera en la Provincia y
Obispado de Oaxaca, tiene
un Convento de Religiosos
de Santo Domingo y 880 fa-
milias de Indios que viven
del comercio de la grana y
semillas.

TEOZQUALCO, Juris-
dicción y Alcaldía mayor de
Nueva España en la Provin-
cia y Obispado de Oaxaca,
es muy reducida y corta, y
solo produce alguna grana
y maiz, pues aunque tiene
minas de plata que en otro
tiempo se trabajaron con uti-
lidad hoy están abandon-
das todas: la Capital es el
Pueblo de su nombre, que
tiene 285 Indios Chatinos y
12 familias de Españoles y
Mulatos: está 99 leguas al
SE

SE de México, en 278 gr. 5 min. de long. y en 18 gr.

Teoxomulco. Tezontepec.

TEOZELCO, Pueblo de la Cabeza de partido de Ixlahuacan y Alcaldía mayor de Xalapa en Nueva España, significa lugar donde los gentiles adoraban por Dios un tigre de piedra: produce con abundancia maiz, frixoles y frutas; pero el principal ejercicio de sus vecinos es la pesca de bobos en el rio de Huitzilapa que corre inmediato á la poblacion, que por esta parte linda con la jurisdiccion de la Villa de Córdoba: tiene 2 familias de Españoles, 14 de Mestizos y Mulatos y 23 de Indios: está 6 leguas al ESE de su Cabecera.

TEOZINTLA, Pueblo de la Cabeza de partido de Xocutla y Alcaldía mayor de Chilapa en Nueva España, distante 3 leguas al S de su Cabecera.

TEPA, Pueblo de la Provincia y Gobierno de Sonora en Nueva España, situado á orilla del rio Yaquis.

TEPACI, Rio de la Provincia y Gobierno del Paraguay, nace en las sierras

7 min. de lat. los demas Pueblos se reducen á

Amoltepec. Ixtalutla.

que hay entre el de este nombre y el Paraná, corre al O, y entra en aquel entre los de Corrientes y de Fareiri.

TEPACHE, Pueblo de la Provincia y Gobierno de Sonora en Nueva España.

TEPACTEPEC, Pueblo de la Cabeza de partido de Misquiahuala en la Alcaldía mayor de Tepetango y Reyno de Nueva España, tiene 180 familias de Indios.

TEPALCATEPEC, San Francisco de) Pueblo de la Cabecera de partido de Pinzandaro y Alcaldía mayor de Tanzitaro en Nueva España, es de temperamento muy cálido y seco, tiene 65 familias de Indios, y en algunos ranchos de su distrito 28 de Españoles y 49 de Mestizos y Mulatos, cuyo comercio es de semillas, cera y frutas: está 5 leguas al Poniente de su Cabecera.

Otro Pueblo hay de este nombre con la advocacion de San Juan, que es Cabeza de partido de los Indios Chontales en la Alcaldía mayor de Nexapa, tiene agre-

agregados á diez Pueblos de Indios.

TEPANTZI, Pueblo de la Cabeza de Xonacatepec mayor de Nueva España.

TEPANTE, Pueblo de la Cabeza de partido y Alcaldía mayor de Tepetec, tiene 6 Indios, incluso barrios de su distrito 4 leguas en N de su Capital.

TEPANTLA, Pueblo de la Cabeza de partido y Alcaldía mayor de Nueva España, muchas semillas, ser sumamente bueno, es anexo de Tenamaztlan, distante algo mas al Poniente.

TEPANTC, Pueblo de la Cabeza de partido de Xonacatepec mayor de Nueva España.

TEPAPAY, Pueblo de la Cabeza de partido y Alcaldía mayor de Nueva España, distante de su Capital á cor-

TE

min. de lat. los demas
blos se reducen á

moltepec. Ixtalutla.

hay entre el de este
mbre y el Paraná, corre
) y entra en aquel en-
los de Corrientes y de
eiri.

TEPACHE, Pueblo de la
vinia y Gobierno de So-
a en Nueva España.

TEPACTEPEC, Pueblo
la Cabeza de partido de
aquihuala en la Alcal-
mayor de Tepetango y

yno de Nueva España,
ne 180 familias de Indios.

TEPALCATEPEC, San
ancisco de) Pueblo de la
becera de partido de Pin-
daro y Alcaldía mayor
Tanzitaro en Nueva Es-
ña, es de temperamento

y cálido y seco, tiene 65
miliar de Indios, y en al-
nos ranchos de su distri-

28 de Españoles y 49 de
estizos y Mulatos, cuyo
mercio es de semillas, ce-
y frutas: está 5 leguas al
niente de su Cabecera.

Otro Pueblo hay de este
mbre con la advocacion

San Juan, que es Cabe-
de partido de los Indios

montales en la Alcaldía
ayor de Nexapa, tiene
agre-

TE

agregados á su jurisdiccion
diez Pueblos y 55 familias
de Indios.

TEPANTZINCO, Pue-
blo de la Cabeza de partido
de Xonacatepec y Alcaldía
mayor de Cuernavaca en
Nueva España.

TEPANTEPEC, S. Ma-
teo de) Pueblo de la Cabe-
za de partido de Huitepec
y Alcaldía mayor de Ixquin-
tepec, tiene 66 familias de
Indios, incluso los de los
barrios de su distrito, y es-
tá 4 leguas entre Oriente y
N de su Capital.

TEPANTLA, Pueblo de
la Cabeza de partido y Al-
caldía mayor de Artlan en
Nueva España, tiene 20 fa-
milias de Indios que cogen
muchas semillas y frutas por
ser sumamente fértil el ter-
reno, es anexo del Curato
de Tenamaztlan, de donde
dista algo mas de 4 leguas
entre Poniente y Sur.

TEPANTCINCO, Pue-
blo de la Cabecera de par-
tido de Xonacatepec y Al-
caldía mayor de Cuernava-
ca en Nueva España.

TEPAPAYECA, Pueblo
y Cabeza de partido de la
Alcaldía mayor de Izucar en
Nueva España, en el distri-
to de su Curato hay diez
barrios á cortas distancias

TE

83

en que se cuentan 420 fa-
milias de Indios y 40 de
Mestizos y Mulatos; el ter-
reno es quebrado, pero pro-
duce mucho trigo y maíz:
está dos leguas y media de
su Capital entre Poniente y
N, algo mas inclinado á este.

TEPEACA, Provincia y
Alcaldía mayor de Nueva
España en el Obispado de
la Puebla de los Angeles, es
de dilatada extension y de
temperamento cálido por lo
general, aunque tiene pa-
rages en que es templado y
en otros frío, abunda mu-
cho de ganado menor, de
cuyas lanas fabrican texidos

que hacen su principal co-
mercio; produce asimismo
mucho trigo, cebada y otras
semillas, cuyas cosechas son
abundantes, y no menos de
frutas, flores y hortalizas:
en el celebrado valle de Bal-
zaquillo, que es dilatado,
tiene 56 haciendas de la-
bor: en esta jurisdiccion es-
tá el volcán de Orizava: la

numerosa poblacion de ella
consta de los Pueblos si-
guientes.

La Capital que es la Ciu-
dad de su nombre, fundada
cerca de un cerro, es de
temperamento cálido sin ex-
ceso, tiene muy buena agua
y delgada; pero en algunas
oca-

ocasiones suele padecer escasez por venir de la eminente sierra de Tlaxcala que dista 7 leguas, y por eso tienen la precaucion de recogerla en cisternas, y de ella se provee el vecindario que es de 80 familias de Españoles, 102 de Mestizos, 22 de Mulatos y 481 de Indios: la Plaza principal es grande y quadrada, y en medio de ella hay un fuerte que sirvió de hospicio y defensa al valeroso Hernan Cortés y á su ejército quando se retiró de México, hoy está muy maltratada su fábrica por no haberse hecho reparo alguno en él desde aquel tiempo: en uno de los frentes de la misma Plaza que mira al Oriente está fundado el Convento de San Francisco, obra grande, magnífica y hermosa, toda de bóveda, cuya fábrica cos-

teó Cortés y sus Capitanes, sin que en mas de 250 años que cuenta de antigüedad haya padecido el menor daño: en el otro frente que mira al referido Convento está la Iglesia Parroquial, no tan grande, pero de igual primor y arquitectura: tiene esta Ciudad muchas fábricas de ropas de lana, de que se visten los Indios y hacen su principal comercio con las demas Provincias; y en su Cabecera tiene 26 haciendas de labor habitadas de 177 familias de Indios, en que cogen abundantes cosechas de trigo, cebada y otras semillas, y solo de la primera mas de 1000 fanegas al año: está 30 leguas al E de México, en 274 gr. 53 min. de long. y en 19 gr. 45 min. de lat. los demas Pueblos de la jurisdiccion son

La Purificacion.	chicomula.	Santa Cruz Tlax-
Santa Maria Ostotipac.	Santa Maria.	cotepec.
San Hipólito.	Aljojuca.	Todos Santos.
San Nicolas.	San Salvador el Seco.	San Marcos.
Santa Catalina.	San Hipólito.	San Luis.
San Miguel.	Santa Maria Cozaqui.	San Andres.
San Simon.	Tecamachalco.	Santa Maria.
Santiago.	Santiago.	San Gabriel.
San Bartolomé.	San Mateo.	Nopaluca.
San Andres Tlal-		Santa Maria Aca-
		xete.
		San-

Santa Isabel.
San Antonio
comilco.
Santa Maria
dalena.
San Salvador
San Mateo 2.
San Simon.

TEPEAPU
y Cabeza de
Alcaldía may
cocotla en
tiene 64 fami

TEPECU
Pueblo de la
tido y Alca
Iguala en
tiene 122 fam

TEPÉC
Cabeza de p
queca y Alca
Zayula en
situado al pi
tiene 40 fam
y está 2 legu
de su Cabec

TEPEGU
y Presidio de
paña, situad
rio de las Na
para contene
fieles de esta
despues se ex
berse encarg
fensa de aqu
Conde de
Alamo.

La Nacion
Tom. V.

TE

6 Cortés y sus Capitanes, que en mas de 250 años de cuenta de antigüedad ya padecido el menor daño: en el otro frente que mira al referido Convento está la Iglesia Parroquial, no tan grande, pero de igual primor y arquitectura: tiene esta Ciudad muchas fábricas de ropas de lana, de que se visten los Indios y hacen su principal comercio con las demas Provincias; y en su Cabecera tiene 26 haciendas de labor habitadas de 177 familias de Indios, en que cogen abundantes cosechas de trigo, cebada y otras semillas, y solo de la primera mas de 1000 fanegas al año: está 30 leguas al E de México, en 74 gr. 53 min. de long. y en 19 gr. 45 min. de lat. Los demas Pueblos de la jurisdiccion son

- Santa Cruz Tlacotepec.
- Todos Santos.
- San Marcos.
- San Luis.
- San Andres.
- Santa Maria.
- San Gabriel.
- Nopaluca.
- Santa Maria Acaxete.
- San-

TE

Santa Isabel.
San Antonio Tlacotalco.
Santa Maria Magdalena.
San Salvador.
San Mateo 2.
San Simon.

San Agustin del Palmar.
San Miguel 2.
San Sebastian.
Ixtapa.
Quechula.
Santiago Tenango.

TE

85

San Pedro.
Santa Ursula.
San Simon.
San Sebastian 2.
San Agustin.
Santa Maria 2.
San Gerónimo.
Los Reyes.

TEPEAPULCO, Pueblo y Cabeza de partido de la Alcaldía mayor de Guayacocotla en Nueva España, tiene 64 familias de Indios.

TEPECUACUILCO, Pueblo de la Cabeza de partido y Alcaldía mayor de Iguala en Nueva España, tiene 122 familias de Indios.

TEPÉC, Pueblo de la Cabeza de partido de Amatepec y Alcaldía mayor de Zayula en Nueva España, situado al pie de un cerro, tiene 40 familias de Indios, y está 2 leguas al Poniente de su Cabecera.

TEPEGUANES, Pueblo y Presidio de la Nueva España, situado á la orilla del rio de las Nasas, y fundado para contener los Indios infieles de esta Nacion, que despues se extinguió por haberse encargado de la defensa de aquel territorio el Conde de San Pedro del Alamo.

La Nacion de Indios bárbaros.

baros, de quien tomó el nombre el antecedente Presidio, habita en la jurisdiccion del Reyno de la Nueva Vizcaya, y fue una de las mas valerosas y fuertes de aquellas regiones, aunque no muy numerosa, vivian en ranchos entre peñas y parages tragosos: estos Indios se preciaban de ser superiores á las demas con quienes estaban en guerra, y particularmente con los Acaxees y Taraumaras sus confinantes, á quienes tenian tan acobardados que dexaban sacar de sus Pueblos las mugeres sin hacerles la menor resistencia. Los Españoles se establecieron pacíficamente entre ellos llevados de las riquezas de las minas de plata, y entró á predicarles y reducirlos á la Fe el P. Gerónimo Ramirez, de la extinguida Compañía, natural de Sevilla, que fundó los Pueblos de Santiago y Santa Catalina, cuyas reducciones

M duc-

ducciones aumentaron otros Religiosos hasta que el año de 1616 se sublevaron apostatando de la Religión, y empeñando en la rebelión á las otras Naciones con que dieron muerte al P. Hernando de Tovar de la referida Compañia, al P. Fr. Juan Gutierrez, del Orden de San Francisco, y á 200 Españoles con las crueldades mas atroces; pero con el castigo que hizo en varias entradas el Gobernador de la Nueva Vizcaya Don Gaspar de Alvear, del Orden de Santiago, volvieron á reducirse y admitir los Misioneros de la Compañia:

TEPEHUACAN, Pueblo y Cabeza de partido de la Alcaldía mayor de Tepic en Nueva España, es de temperamento cálido, tiene un Convento de Religiosos de San Francisco y 74 familias de Indios que se ocupan en el cultivo y beneficio del algodón, está 12 leguas al N de su Capital.

Otro Pueblo hay del mismo nombre con la advocacion de Santiago, que es Cabeza de partido de la Alcaldía mayor de Meztitlán en Nueva España, tiene en su vecindario y en los barrios de su distrito 555 fa-

milias, y es anexo al Curato del de Tlanchinol, distante de su Capital 12 leguas al NNE.

TEPEMAXALCO, Pueblo y Cabeza de partido de la Alcaldía mayor de Metepec en Nueva España, tiene 420 familias de Indios.

TEPEQUE, Pueblo de la Provincia y Alcaldía mayor de Chiapa en el Reyno de Guatemala.

TEPESTLAHUACA, Pueblo de la Cabeza de partido de Tututepec y Alcaldía mayor de Xicayán en Nueva España, tiene 60 familias de Indios, y está 14 leguas de su Capital.

TEPETATES, Pueblo y Real de Minas de Plata de la Provincia y Gobierno de Sonora en Nueva España.

TEPETISQUI, Pueblo de la Cabeza de partido de Tlaxintla y Alcaldía mayor de Ixmiquilpan en Nueva España.

TEPETITLÁN, Pueblo de la Cabeza de partido de Chiautla y Alcaldía mayor de Tezcoco en Nueva España, es de temperamento templado, abundante en maiz y otras semillas, tiene 164 familias de Indios y 12 de Españoles.

Otro Pueblo hay de este

nombre en mayor de Tula no, anexo su Capital, 3 leguas al millas de I

TEPETI (tres de) P. beza de pa mayor de mismo Reyno millas de I mediacion u do Santiago cuyo trato granos, fruta media legua y Sur de su

TEPETL Gerónimo d queño ó bar día mayor Nueva Espa

TEPETLA nio de) Pueb la Cabeza de Naulingo y A de Xalapa en fia, situado e ros que lo roo peramento cá fermo, siendo elegido de los ber desampar tivo Pueblo q S. Lorenzo, guas, á caus recido la ma vecindario en

TE

ias, y es anexo al Curato de Tlanchinol, distante de su Capital 12 leguas al NNE.

TEPEMAXALCO, Pueblo y Cabeza de partido de Alcaldía mayor de Mexico en Nueva España, tiene 420 familias de Indios.

TEPEQUE, Pueblo de la Provincia y Alcaldía mayor de Chiapa en el Reyno de Guatemala.

TEPESTLAHUACA, Pueblo de la Cabeza de partido de Tututepec y Alcaldía mayor de Xicayán en Nueva España, tiene 60 familias de Indios, y está 14 leguas de su Capital.

TEPETATES, Pueblo y Real de Minas de Plata de la Provincia y Gobierno de Sonora en Nueva España.

TEPETISQUI, Pueblo de la Cabeza de partido de Tlaxiuhcalli y Alcaldía mayor de Ximiquilpan en Nueva España.

TEPETITLÁN, Pueblo de la Cabeza de partido de Chiautla y Alcaldía mayor de Tezcoco en Nueva España, es de temperamento templado, abundante en maíz y otras semillas, tiene 164 familias de Indios y 12 de Españoles.

Otro Pueblo hay de este nombre.

TE

nombre en la Alcaldía mayor de Tula del mismo Reyno, anexo al Curato del de su Capital, de donde dista 3 leguas al N, tiene 69 familias de Indios.

TEPETISTLÁN, S. Andrés de) Pueblo de la Cabeza de partido y Alcaldía mayor de Zultepec en el mismo Reyno, tiene 39 familias de Indios, y á su inmediacion un barrio llamado Santiago con otras 12, cuyo trato es el cultivo de granos, frutas y teas: está media legua entre Oriente y Sur de su Capital.

TEPETLATALCO, San Gerónimo de) Pueblo pequeño ó barrio de la Alcaldía mayor de Tacuba en Nueva España.

TEPETLÁN, San Antonio de) Pueblo pequeño de la Cabeza de partido de Naulingo y Alcaldía mayor de Xalapa en Nueva España, situado entre varios cerros que lo rodean, es de temperamento cálido y muy enfermizo, siendo así que fue elegido de los Indios por haber desamparado el primitivo Pueblo que se llamaba S. Lorenzo, y distaba 2 leguas, á causa de haber perecido la mayor parte del vecindario en una epidemia,

TE

87

de donde se mudaron las pocas familias que quedaron, pudiendo haber elegido parage mas sano y menos esteril: está 2 leguas al NE de su Cabecera.

TEPETLATA, Pueblo de la Cabeza de partido de Xocotla y Alcaldía mayor de Tlaxiuhcalli en Nueva España, tiene 104 familias de Indios, y está 5 leguas al NNE de su Cabecera.

TEPETLATONGO, Pueblo pequeño ó barrio de la Cabecera de Mixtepec y Alcaldía mayor de Justahuaca en Nueva España.

TEPETLAXCO, S. Christoval de) Pueblo de la Cabeza de partido de S. Martín de Texmelucán y Alcaldía mayor de Guejocingo en Nueva España, tiene 44 familias de Indios, y está situado al N de su Capital.

TEPETLASTOC, Santa Maria Magdalena de) Pueblo y Cabeza de partido de la Alcaldía mayor de Tezcoco, situado en una cañada entre dos encumbrados cerros; con un buen Convento de Religiosos de Santo Domingo; habitan en él y en los barrios de su distrito 787 familias de Indios y 89 de Españoles; Mestizos y Mulatos, que por la

ma-

mayor parte se emplean en servir de gañanes de las haciendas, en que siembran trigo, maíz y otras semillas: está 2 leguas al NE de Tezcoco.

TEPETLACINCO, Pueblo de la Cabeza de partido y Alcaldía mayor de Tlapan Nueva España, tiene 24 familias de Indios, y está poco mas de 2 leguas al NE de su Capital.

Otro Pueblo hay de este nombre, Cabeza de partido de la Alcaldía mayor de Acatlán en el mismo Reyno, tiene 470 familias de Indios.

TEPETOTUTLA, Pueblo y Cabeza de partido de la Alcaldía mayor de Teutila en Nueva España, es de temperamento frio, habitado de 100 familias de Indios aplicados al cultivo del maíz, de que togen abundantes cosechas, está 12 leguas al N de su Capital.

TEPETUXPAN, S. Estevan de) Pueblo de la Alcaldía mayor de Chalco en Nueva España, situado 5 leguas al S. de este, tiene 120 familias de Indios.

TEPEUZILA, Pueblo de la Cabeza de partido de Papalotipac y Alcaldía mayor de Cuicatlán en el mismo

Reyno, es de temperamento frio y húmedo, tiene 106 familias de Indios que benefician salitre, grana y algodón, de que hacen muy buenos tejidos con que mantienen su comercio: está 5 leguas al Sur de su Capital.

TEPEXCO, Pueblo de la Cabeza de partido y Alcaldía mayor de Zacatlán en Nueva España, distante 4 leguas de su Capital.


TEPEXÍ, De la Seda) Jurisdiccion y Alcaldía mayor de Nueva España, tiene este nombre por la mucha seda que antiguamente se beneficiaba en su distrito; pero ya solo ha quedado la memoria de esta utilidad y de la opulencia que le producía el lucroso comercio de este género, ignorándose la causa de que tan enteramente se haya perdido, y sin duda puede atribuirse á sus naturales poco inclinados al trabajo y naturalmente desidiosos, por que el territorio por la mayor parte es pingüe y fértil; su jurisdiccion es tan corta que se reduce á la Capital y unos quantos barrios ó Pueblos pequeños que la circundan; tiene diferentes rios que la riegan, produce bastantes semillas, y cria mucho

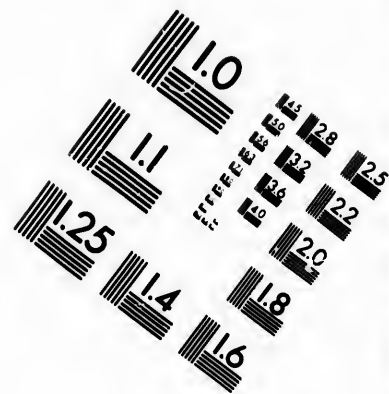
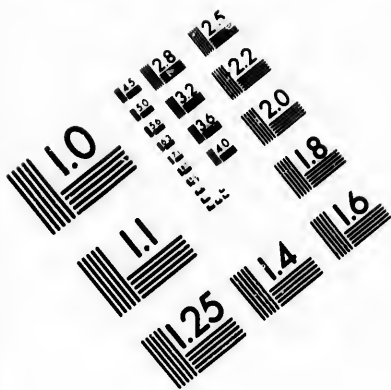
TE

Reyno, es de temperamento
frio y húmedo, tiene 106 fa-
milias de Indios que bene-
ficien salitre, grana y algo-
don, de que hacen muy bue-
nos texidos con que mantie-
nen su comercio: está 5 le-
guas al Sur de su Capital.

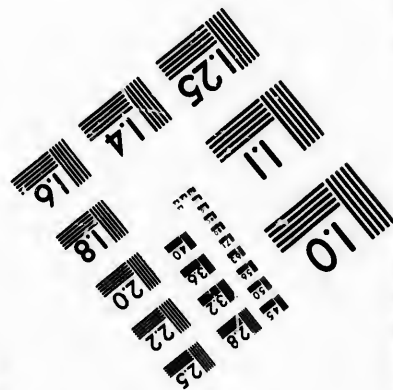



TEPEXCO, Pueblo de la
Cabeza de partido y Alcal-
día mayor de Zacatlán en
Nueva España, distante 4 le-
guas de su Capital.

TEPEXÍ, De la Seda)
Jurisdicción y Alcaldía ma-
yor de Nueva España, tiene
este nombre por la mucha
seda que antiguamente se
beneficiaba en su distrito;
pero ya solo ha quedado la
memoria de esta utilidad y
de la opulencia que le pro-
ducia el lucroso comercio
de este género, ignorán-
dose la causa de que tan
enteramente se haya perdi-
do, y sin duda puede atri-
buirse á sus naturales poco
inclinados al trabajo y na-
turalmente desidiosos, por-
que el territorio por la ma-
yor parte es pingüe y fértil;
su jurisdicción es tan corta
que se reduce á la Capital
y unos quantos barrios ó
Pueblos pequeños que la cir-
cundan; tiene diferentes rios
que la riegan, produce bas-
tantes semillas, y cria mu-
cho





**IMAGE EVALUATION
TEST TARGET (MT-3)**



**Photographic
Sciences
Corporation**

23 WEST MAIN STREET
WEBSTER, N.Y. 14580
(716) 872-4503



**CIHM/ICMH
Microfiche
Series.**

**CIHM/ICMH
Collection de
microfiches.**



Canadian Institute for Historical Microreproductions / Institut canadien de microreproductions historiques

© 1983



cho ganad
de lo qual
de algodón
ce bastan
escasez de
sa la abun
das de can
mucha ger
que tiene
dicios de l
nunca se
se ha hec
guna para
La Cap
del mismo
peramento
do, tiene
Religiosos
co, y lo h
familias de
tizos y M
Indios Me
incluyen l
blecillos d
do; es n
fertil en fl
talizas,
aprovecha
rios: está
de México,
de long. y
de lat.

Tiene
con el ad
un. Puebl
mayor de
Reyno, an
su Capital
dos leguas.

TE

cho ganado mayor y menor, de lo qual y de los texidos de algodón que fabrican hace bastante comercio; á la escasez de Pueblos compensa la abundancia de haciendas de campo en que habita mucha gente; en las sierras que tiene hay bastantes indicios de haber minas, pero nunca se han trabajado ni se ha hecho diligencia alguna para descubrir las.

La Capital es el Pueblo del mismo nombre, de temperamento caliente y húmedo, tiene un Convento de Religiosos de San Francisco, y lo habitan hasta 100 familias de Españoles, Mestizos y Mulatos y 1570 de Indios Mexicanos, en que se incluyen los barrios ó Pueblecillos de que está rodeado; es muy abundante y fértil en flores, frutas y hortalizas, para cuyo riego aprovechan las aguas de los ríos: está 40 leguas al SE de México, en 275 gr. 31 min. de long. y en 19 gr. 16 min. de lat.

Tiene el mismo nombre con el aditamento del Río un Pueblo de la Alcaldía mayor de Tula en el mismo Reyno, anexo al Curato de su Capital, de donde dista dos leguas y media al SSO;

TE 89

tiene 164 familias de Indios.

TEPEXIC, Santa Maria de) Pueblo de la Cabeza de partido y Alcaldía mayor de Ixmiquilpan en Nueva España, distante 8 leguas al N de su Capital.

TEPEXILLO, Pueblo de la Cabeza de partido y Alcaldía mayor de Juxtlahuaca en Nueva España, tiene 48 familias de Indios.

TEPEXOYUCA, Asuncion de) Pueblo y Cabeza de partido de la Alcaldía mayor de Metepec en Nueva España, tiene 192 familias de Indios, y está 3 leguas al ESO de su Capital.

TEPEXOXUMA, Pueblo y Cabeza de partido de la Alcaldía mayor de Izucar en Nueva España, tiene 296 familias de Indios, incluidos los de los Pueblos que tiene agregados en su inmediación, y 173 de Españoles, Mestizos y Mulatos; su temperamento es el mas benigno de toda la jurisdicción, y la tierra fértil de muchos frutos en las haciendas de labor y ingenios de azucar que tiene: está 3 leguas al NNE de su Capital.

TEPEXPÁN, Santa Maria de) Pueblo y Cabeza de partido de la Alcaldía mayor de Teotihuacan en Nueva

va España, tiene un Convento de Religiosos Agustinos y 261 familias de Indios, en que se incluyen los de quatro Pueblecillos ó barrios, está 3 leguas al Poniente de su Capital.

TEPEZIMATLAN, Pueblo y Cabeza de partido de la Alcaldía mayor de Chichicapa en la Provincia y Obispado de Oaxaca, es de temperamento templado, produce grana y semillas, en cuyo cultivo se emplea au corto vecindario que es de 34 familias de Indios, está 6 leguas entre Poniente y Sur de su Capital.

TEPEZITLA, Pueblo pequeño ó barrio de la Alcaldía mayor de Guauachinango en Nueva España, anexo al Curato del de Thampacachi, tiene 122 familias de Indios que se mantienen del comercio del chile, cera ordinaria, pita, pescado y ganado vacuno: está al Oriente de su Cabecera.

TEPEZOZOLCO, Pueblo y Cabeza de partido de

Xalisco. Guainamota.
Xaltocán. Guaristamba.
Mecatlan. Tepehuacán.

TEPICHITÁN, Pueblo de la Cabeza de partido de

la Alcaldía mayor de Chalco en el mismo Reyno que el anterior, situado 5 leguas al S de este, tiene 120 familias de Indios.

TEPIC, Jurisdiccion y Alcaldía mayor de Nueva España en el Reyno de la Nueva Galicia y Obispado de Guadalupe, goza de varios temperamentos, produce mucho, maiz, algodón y otras semillas que cultivan en los ranchos y haciendas de labor, y se extiende su distrito hasta la Costa de la mar del Sur en que tiene el Puerto de Matanchel.

La Capital es el Pueblo de su nombre, de temperamento frio, habitado de 95 familias de Españoles, Mestizos y Mulatos y 65 de Indios Mexicanos; tiene un buen Convento de Religiosos de San Francisco, y dista de la Capital Guadalupe 50 leguas al Poniente y 180 de México, en 264 gr. 25 min. de long. y en 20 gr. 40 min. de lat. los demas Pueblos son

San Andres. Zapotlán.
Simochiqui. Mazatlán.

Tlaltenango y Alcaldía mayor de Colotlan en Nueva Es-

España, e
de su Cal

TEPIC
loso de N
jurisdicci
yor de C
de Nueva
ca del P
de Calim

México, c
guas EO
tes curva
se con e
y desemb

Sur, 6 l
Puerto de
despues
xará: 10

TEPIE
Provincia

Tucumán
jurisdicci

Estero,
del rio
aquella.

TEPIE
la Cabeza

tontepec
de Villal

fia, es de
tiene 54

y está po
al Orient

TEPO
Provincia

Sonora
situado

lifornia y
ga de los

TE

Alcaldía mayor de Chalco en el mismo Reyno que el anterior, situado 5 leguas al S de este, tiene 120 familias de Indios.

TEPIC, Jurisdiccion y Alcaldía mayor de Nueva España en el Reyno de la Nueva Galicia y Obispado de Guadalaxara, goza de varios temperamentos, produce mucho, maiz, algodón y otras semillas que cultivan en los ranchos y haciendas de labor, y se extiende su distrito hasta la Costa de la mar del Sur en que tiene el Puerto de Matanchel.

La Capital es el Pueblo de su nombre, de temperamento frio, habitado de 95 familias de Españoles, Mestizos y Mulatos y 65 de Indios Mexicanos; tiene un buen Convento de Religiosos de San Francisco, y distancia de la Capital Guadalaxara 50 leguas al Poniente y 180 de México, en 264 gr. 25 min. de long. y en 20 gr. 40 min. de lat. los demas Pueblos son

San Andres. Zapotlán.
Simochiqui. Mazatlán.

Tlaltenango y Alcaldía mayor de Colotlan en Nueva Es-

TE

España, está 4 leguas al Sur de su Cabecera.

TEPIQUE, Rio caudaloso de Nueva España en la jurisdiccion y Alcaldía mayor de Compostela y Reyno de Nueva Galicia, nace cerca del Pueblo de Santiago de Calimaya, 14 leguas de México, corre mas de 200 leguas EO haciendo diferentes curvaturas hasta juntarse con el de Guadalaxara, y desemboca en la mar del Sur, 6 leguas al NO del Puerto de Matanchel, poco despues del de Guadalaxara.

TEPIRÚ, Pueblo de la Provincia y Gobierno del Tucumán en el Perú, de la jurisdiccion de Santiago del Estero, situado á la orilla del rio Dulce y al N de aquella.

TEPITONGO, Pueblo de la Cabeza de partido de Totontepec y Alcaldía mayor de Villalta en Nueva España, es de temperamento frio, tiene 54 familias de Indios, y está poco mas de 7 leguas al Oriente de su Capital.

TEPOCAS, Pueblo de la Provincia y Gobierno de la Sonora en Nueva España, situado en el golfo de California y cerca de la ciénega de los Seris.

TE 91

TEPONASTLA, S. Juan de) Pueblo de la Cabeza de partido de Papalotipac y Alcaldía mayor de Cuicatlan en Nueva España, es de temperamento templado, tiene 56 familias de Indios empleados en el beneficio del salitre, grana y algodón, de que hacen diferentes textiles: está 5 leguas al Oriente de su Cabecera.

TEPOLÚLA, San Juan Tenango de) Pueblo y Cabeza de partido de la Alcaldía mayor de Chalco en Nueva España, situado á 2 leguas entre Oriente y Sur de su Capital, tiene 178 familias de Indios, ademas de la mucha gente de Mestizos y Mulatos que lo habitan, y un buen Convento de Religiosos de Santo Domingo.

TEPOTE, Rio de la Provincia y Gobierno del Paraguá, corre al O, y entra en el de este nombre, entre el de Corrientes y el Pueblo de Pan de Azucar.

TEPOTLAN, Pueblo y Cabeza de partido de la Alcaldía mayor de Tequepepa en Nueva España, tiene 25 familias de Indios que se emplean en el cultivo de sus tierras, con cuyos frutos hacen su comercio.

TE-

TEPOXCOLULA, Jurisdicción y Alcaldía mayor de Nueva España, una de las de primera clase y mas estimación por su utilidad y extensión, pues comprehende la de Yanguitlán, y en ambas 32 Pueblos Cabezas de partido, es por lo regular de temperamento frio, muy fertil y abundante en grana, maiz y demas semillas, como en algodón, de que hacen muy buenos tejidos, y excelentes gamuzas de los ciervos que cazan en sus montes, donde se encuentran águilas de dos cabezas y de mucha corpulencia, como se vió en una

que presentaron al Virrey de aquel Reyno, Marques de Valero, que la remitió al Rey.

La Capital tiene el mismo nombre, es de temperamento frio, tiene un Convento de Religiosos de Santo Domingo y 160 familias de Españoles, Mestizos y Mulatos, y 717 de Indios Mistecos aplicados al cultivo de la grana y al trabajo de hacer tejidos de algodón y curtir gamuzas: está 94 leguas entre Oriente y S. de México, en 276 gr. 40 min. de long. y en 18 gr. 50 min. de lat. los demas Pueblos son

Santiago Texupa.	S. Francisco Pet-	Santa Cruz Yun-
S. Miguel Guautla.	lastlahuaca.	duza.
Concepcion de A-	S. Juan Atoyaqui-	Monte Leon.
toyaque.	llo.	Chilapa.
S. Juan.	S. Estevan Atlat-	S. Miguel Achiaut-
Santo Tomas de	lauca.	la.
Ocotépéc.	Tonacatepec.	S. Bartolomé Ma-
S. Andres Chica-	Xattepetón.	linaltepec.
huaxtla.	Apuala.	S. Miguel Tulan-
Santa Maria Tlal-	Natividad de Cha-	zincó.
tepec.	caltongo.	S. Mateo del Pe-
Tlaxiaco.	Asuncion Tecal-	ñasco.
Santa Maria Cui-	titlan.	Santiago Teoton-
quila.	S. Juan Copala.	go.
Santa Maria Yo-	S. Andres de los	Tamazulapa.
lotepec.	Reyes.	Kipacoya.

TEPO
Cabeza de
caldia ma
ca en N
uno de
de su ju
qual y o
que tiene
tan 963 f
tiene un
Religiosos
go, prod
frixoles y
corte hac
como de
140 árbol
3 leguas
pital.

Otro Pu
nombre de
tido de A
mayor de
mo Reyno
al Oriente

TEPOZ
de la Alc
Coautilan
ña, tiene r
rentes barr
familias de
nian los Re
tinguida C
nifico Cole
viciado y E
tuado entr
nombre y
poca distan
entrar en la
pango: tien
Tom. V.

TE

que presentaron al Virrey de aquel Reyno, Marques de Valero, que la remitió al Rey.

La Capital tiene el mismo nombre, es de temperamento frio, tiene un Convento de Religiosos de Santo Domingo y 160 familias de Españoles, Mestizos y Mulatos, y 717 de Indios Mistecos aplicados al cultivo de la grana y al trabajo de hacer texidos de algodón y curtir gamuzas: está 94 leguas entre Oriente y S. de México, en 276 gr. 40 min. de long. y en 18 gr. 50 min. de lat. los demas Pueblos son

- co Pet- Santa Cruz Yun-
- ca. duza.
- oyaqui- Monte Leon.
- Chilapa.
- Atlac- S. Miguel Achiaut-
- la.
- ec. S. Bartolomé Ma-
- linaltepec.
- de Cha- S. Miguel Tulan-
- zincó.
- Tecal- S. Mateo del Pe-
- fiasco.
- opala- Santiago Teoton-
- go.
- de los Tamazulapa.
- Kipacoya.

TE-

TE

TEPOXTLAN, Pueblo y Cabeza de partido de la Alcaldía mayor de Cuernavaca en Nueva España, es uno de los mas populosos de su jurisdiccion, en el qual y otros seis pequeños que tiene agregados se cuentan 963 familias de Indios, tiene un buen Convento de Religiosos de Santo Domingo, produce mucho maiz, frixoles y maderas, de cuyo corte hace gran comercio, como de frutas de mas de 140 árboles que tiene: está 3 leguas al N de su Capital.

Otro Pueblo hay de este nombre de la Cabeza de partido de Atengo y Alcaldía mayor de Chilapa en el mismo Reyno, distante 3 leguas al Oriente de su Cabecera.

TEPOZOTLÁN, Pueblo de la Alcaldía mayor de Coautitlan en Nueva España, tiene repartidos en diferentes barrios y aldeas 11 familias de Indios: en él tenían los Regulares de la extinguida Compañía un magnífico Colegio, Casa de Noviciado y Estudios: está situado entre el rio de su nombre y un arroyo que á poca distancia se une para entrar en la laguna de Zumpango: tiene un puente muy

Tom.V.

TE

93

bueno enfrente del depósito ó repartimiento de aguas: dista una legua al NO de su Capital.

TEPOZOZUCA, Pueblo de la Cabeza de partido de Zoquizínco y Alcaldía mayor de Marinalco en Nueva España, está muy inmediato á el de su Cabecera, y 5 leguas al N de la Capital.

TEPQUIS, Nacion bárbara de Indios del Perú, que habita al N de la Ciudad de Guanuco, son muy racionales, observan la Monogamia, y respetan los derechos de la hospitalidad; tienen un Pueblo de su mismo nombre con la advocacion de la Santísima Trinidad, que se empezó á establecer el año de 1732.

TEPUNAHUASCO, Pueblo de la Cabeza de partido y Alcaldía mayor de Cuquío en Nueva España, está una legua al S de ella.

TEQUALÁ, Pueblo de la Cabeza de partido y Alcaldía mayor de Acaponeta en Nueva España, está 3 leguas al SO de su Capital.

TEQUALTICHI, Partido y Alcaldía mayor del Reyno de la Nueva Galicia, es de muy corta jurisdiccion, que solo comprehende el

N

ter-

terreno que hay entre el rio Verde que viene del partido de Aguas Calientes y el de Aljojuca, ambos corren NS, distantes 3 leguas uno del otro, que es el ancho del territorio, que solo tiene tres Pueblos donde viven muchos Indios, Españoles, Mestizos y Mulatos, como en las haciendas de Aljojuca y de Guadalupe, situadas en el seno ó entrada que hacen los rios Chico y Aljojuca, en que cogen abundantes cosechas de trigo, maíz y otras semillas; tiene minas de plata en que abun-

da mucho el estaño que se halla en unas piedras muy lisas y bruñidas, con sombras y medias tintas que tiran mas á obscuro, y hacen varias figuras de globos, óvalos, triángulos de tan sólida y tersa contextura, que con ellas suelen suplir la falta de planchuelas para brufir, y derretidas dan con facilidad el estaño: la Capital es el Pueblo del mismo nombre: está 24 leguas al NE de Guadalupe, en 268 gr. 30 min. de long. y en 30 gr. 22 min. de lat. los otros Pueblos son

Michoacanejo.

Huejotitlan.

Thecoaltitlan.

TEQUALTITLÁN, Pueblo de la Cabeza de partido y Alcaldía mayor de Tecpatitlan en el Reyno y Obispado de Nueva Galicia, está 7 leguas al S de su Capital.

TEQUANAPA, S. Juan de) Pueblo de la jurisdicción del Gobierno de Acapulco en Nueva España y del Obispado de la Puebla de los Angeles, situado en los términos que divide esta jurisdicción de la de Yagualica, tiene 182 familias de Indios, y está 12 leguas al E de su Capital.

TEQUENDAMA, Salto célebre que da el rio Bogotá en el Nuevo Reyno de Granada, y se mira como un prodigio de la naturaleza, porque represada la violencia de las aguas en un estrecho canal en lo alto de la sierra rompe como por el pico de un aguamanil, y sale formando un arco desde la altura de 220 estados con ruido tan espantoso que se oye á 7 leguas de distancia; cae el agua dentro de una caldera de mas de una legua de circunferencia: la cantidad de agua que

que cae y
que baxa
blas que no
minar por
á las mañan
mayor rec
menudas g
ma de lluv
re forman
sol mucho
aumenta l
prodigiosas
lleria que
ra, tan
hubiera po
brarias me
alturas est
arboledas
que acom
chas aves
cioso para

TEQUE
diccion y
del Reyno

Santa Mar
San Luis.

TEQUIL
Provincia
de Tunja e
no de G
donde fun
Aguayo de
pitan Gonz
don la Ciu
rónimo de
1541, la
pocos años

TE

a mucho el estaño que se halla en unas piedras muy duras y bruñidas, con sombras y medias tintas que tienen mas á obscuro, y hacen varias figuras de globos, óvalos, triángulos de tan sólida y tersa contextura, que con ellas suelen suplir la falta de planchuelas para bruñir, y terretidas dan con facilidad el estaño: la Capital es el Pueblo del mismo nombre: está 24 leguas al NE de Guadalupe, en 268 gr. 10 min. de long. y en 30 gr. 12 min. de lat. los otros Pueblos son

1. Thecoaltitlan.

TEQUENDAMA, Salto célebre que da el rio Bogotá en el Nuevo Reyno de Granada, y se mira como un prodigio de la naturaleza, porque represada la violencia de las aguas en un estrecho canal en lo alto de la sierra rompe como por el pico de un aguamanil, y sale formando un arco desde la altura de 220 estados con ruido tan espantoso que se oye á 7 leguas de distancia; cae el agua dentro de una caldera de mas de una legua de circunferencia: la cantidad de agua que

TE

cae y el impetu con que baxa forma unas nieblas que no lo permiten examinar por las tardes; pero á las mañanas es objeto del mayor recreo, porque las menudas gotas que en forma de lluvia deshace el ayre forman con los rayos del sol muchos arcos iris, y aumenta la admiracion las prodigiosas piedras de sillaria que forman la caldera, tan perfectas que no hubiera podido el arte labrarlas mejor á cincel; sus alturas están cubiertas de arboledas y vistosas flores, que acompañadas de muchas aves forman un delicioso paraíso.

TEQUEPEXPA, Jurisdicción y Alcaldía mayor del Reyno de Nueva Gali-

Santa Maria.
San Luis.

San Pedro de Lagunailla.

Comatlan.
Tepotlan.

TEQUIA, Pueblo de la Provincia y Corregimiento de Tunja en el Nuevo Reyno de Granada, situado donde fundó Gerónimo de Aguayo de orden del Capitán Gonzalo Suarez Rondon la Ciudad de San Gerónimo de Málaga el año de 1541, la qual se despobló pocos años despues, su tem-

TE 95

peramento es templado y el país ameno y delicioso, produce con abundancia frutos de tierra fria y cálida, excelente harina, fabrican mucha azucar, dulces, y cria muchísimo ganado vacuno, ovejuno, cabrio y mular muy apreciable, de todo lo qual hace gran comercio con las Provincias inmediatas, que

cia y Obispado de Guadalupe, es de muy corta jurisdicción, pues solo consta de dos Pueblos Cabeceras de partido y algunos barrios pequeños; es igualmente escasa de frutos, pues aunque la tierra es fértil y produce quanto siembran, los Indios son tan desidiosos que solo se aplican á cultivar algun maiz y frijoles: el Pueblo principal tiene el mismo nombre, es de temperamento frio, lo habitan 65 familias de Indios y 10 de Mestizos y Mulatos que solo cultivan los frutos referidos: está 108 leguas de México al Poniente y 44 de Guadalupe al OSO, en 278 gr. 5 min. de long. y en 18 gr. 7 min. de lat. los otros Pueblos son

con-

concurrer al mercado que celebra los Domingos ; tiene 1500 vecinos de gente muy honrada , docil y de buen natural : está 32 leguas al N de Tunja y otras tantas de Pamplona , en el camino real que va á esta Ciudad , á Mérida y á Caracas.

Otro Pueblo hay de este nombre en la misma Provincia y Reyno , está 8 leguas del anterior , goza del mismo temperamento y frutos , y solo está habitado de Indios , que seran 60 , y se mantienen de hacer sombreros de paja muy finos , que tienen particular estimacion en todas partes , por lo qual no cuidan del cultivo de la tierra : está 40 leguas al N de su Capital.

TEQUIERI , Rio de la Provincia y Corregimiento de Pomabamba en el Perú , nace en las montañas de los Andes de Cuchoa , corre casi al P , y entra en el caudaloso Beny.

TEQUILA ó Rio Hondo, Pueblo y Cabeza de partido de la Alcaldía mayor de Chicapa en la Provincia y Obispado de Oaxaca en Nueva España , tiene 400 familias de Indios aplicados al cultivo de la grana y semi-

llas , especialmente maiz : está 7 leguas al Oriente de su Capital.

TEQUILÁN, S Pedro de) Pueblo y Cabeza de partido de la Alcaldía mayor de Orizava en Nueva España , situado en la cima de una tendida sierra , tiene 338 familias de Indios , y está 7 leguas al SSE de su Capital.

TEQUISQUIAC, Santia- go de) Pueblo de la Alcaldía mayor de Zumpango en Nueva España , tiene 125 familias de Indios de la Nacion Otomi , 4 de Españoles , 23 de Mestizos y 10 de Mulatos que trafican , unos en la saca del puique y otros en el ejercicio de arrieros , y los mas en el cultivo de la tierra , para sembrar semillas , hortalizas y muchos frutos que produce : está 3 leguas al N de su Capital.

TEQUISQUIAPAN, Santa Maria de) Pueblo de la Cabeza de partido de San Juan del Rio y Alcaldía mayor de Queretaro en Nueva España , anexo al Curato de aquel , y situado 12 leguas al NE de este , tiene 283 familias de Indios.

Otro Pueblo pequeño ó barrio hay del mismo nombre en la Alcaldía mayor de San

San Luis pado de 20 familias Mulatos y se exercita las huertas distrito , e la Ciudad TEQUILÁN (S Pedro de) Pueblo y Cabeza de partido de Temascaltepec en Nueva España , tiene 125 familias de Indios aplicados al cultivo de la grana y semillas de Indios de la Nacion Otomi , 4 de Españoles , 23 de Mestizos y 10 de Mulatos que trafican , unos en la saca del puique y otros en el ejercicio de arrieros , y los mas en el cultivo de la tierra , para sembrar semillas , hortalizas y muchos frutos que produce : está 3 leguas al N de su Capital.

TEQUILÁN, S Pedro de) Pueblo y Cabeza de partido de Temascaltepec en Nueva España , tiene 125 familias de Indios aplicados al cultivo de la grana y semillas de Indios de la Nacion Otomi , 4 de Españoles , 23 de Mestizos y 10 de Mulatos que trafican , unos en la saca del puique y otros en el ejercicio de arrieros , y los mas en el cultivo de la tierra , para sembrar semillas , hortalizas y muchos frutos que produce : está 3 leguas al N de su Capital.

TEQUILÁN, S Pedro de) Pueblo y Cabeza de partido de Temascaltepec en Nueva España , tiene 125 familias de Indios aplicados al cultivo de la grana y semillas de Indios de la Nacion Otomi , 4 de Españoles , 23 de Mestizos y 10 de Mulatos que trafican , unos en la saca del puique y otros en el ejercicio de arrieros , y los mas en el cultivo de la tierra , para sembrar semillas , hortalizas y muchos frutos que produce : está 3 leguas al N de su Capital.

Otro Pueblo pequeño ó barrio hay del mismo nombre en la Alcaldía mayor de San

TE

llas, especialmente maiz: está 7 leguas al Oriente de su Capital.

TEQUILÁN, S Pedro de) Pueblo y Cabeza de partido de la Alcaldía mayor de Orizava en Nueva España, situado en la cima de una tendida sierra, tiene 338 familias de Indios, y está 7 leguas al SSE de su Capital.

TEQUISQUIAC, Santia-go de) Pueblo de la Alcaldía mayor de Zumpango en Nueva España, tiene 125 familias de Indios de la Nación Otomi, 4 de Españoles, 23 de Mestizos y 10 de Mulatos que trafican, unos en la saca del puique y otros en el ejercicio de arrieros, y los mas en el cultivo de la tierra, para sembrar semillas, hortalizas y muchos frutos que produce: está 3 leguas al N de su Capital.

TEQUISQUIAPAN, Santa Maria de) Pueblo de la Cabeza de partido de San Juan del Rio y Alcaldía mayor de Queretaro en Nueva España, anexo al Curato de aquel, y situado 12 leguas al NE de este, tiene 283 familias de Indios.

Otro Pueblo pequeño ó barrio hay del mismo nombre en la Alcaldía mayor de San

San

TE

San Luis de Potosi y Obis-pado de Mechoacán, tiene 20 familias de Mestizos y Mulatos y 70 de Indios que se exercitan en el cultivo de las huertas que tienen en su distrito, está al Poniente de la Ciudad.

TEQUISQUIPA, S. Mar-tin de) Pueblo de la Alcaldía mayor y Real de Minas de Temascaltepec en Nueva España, tiene 27 familias de Indios dedicados al cultivo de las semillas, y está 3 leguas al O de su Capital.

TEQUISQUITENGO, Pueblo de la Cabeza de partido de Xoxutla y Alcaldía mayor de Cuernavaca en Nueva España.

TEQUISISTEPEC, San Miguel de) Pueblo de la Alcaldía mayor de Yanguitlan en Nueva España, es de temperamento frio, tiene 88 familias de Indios que se ocupan en criar ganado y fabricar texidos de algodón, tiene un Convento de Religiosos de Santo Domingo, y está 8 leguas entre Poniente y N de la Cabecera de Zoyaltepec.

Otro Pueblo hay del mismo nombre con la advocacion de San Pedro, Cabeza de partido de la Alcaldía

TE

97

mayor de Guajuapa en Nueva España, tiene 480 familias de Indios y un Convento de Religiosos de Santo Domingo.

TEQUISISTLÁN, San Bartolomé de) Pueblo de la Cabeza de partido y Alcaldía mayor de Teotihuacán, es de temperamento frio y húmedo, tiene agregados seis Pueblecillos ó barrios, con los cuales se compone su vecindario de 126 familias de Indios, 15 de Españoles y 20 de Mestizos y Mulatos: dista 3 leguas al S de su Capital.

Otro Pueblo y Cabeza de partido hay del mismo nombre en la Alcaldía mayor de Tehuantepec, es de temperamento cálido, situado en medio del camino real que va de la Capital de esta jurisdiccion á la Ciudad de Oaxaca, tiene 180 familias de Indios, incluso los de los barrios de su distrito, y 20 de Mestizos y Mulatos que comercian en grana y semillas: está 12 leguas al Oriente de la Capital.

TEQUISQUINAHUAC, Santa Maria de) Pueblo de la Alcaldía mayor de Tezcoco en Nueva España, es de temperamento templado, anexo al Curato del de Hue-

jut-

jutla, de donde dista media legua, tiene 100 familias de Indios que se ocupan en cortar maderas para conducir á México por la laguna en canoas grandes.

TEQUISTLAHUACA, Pueblo de la Cabeza de partido de S. Luis de la Costa y Alcaldía mayor de Tlapa en Nueva España, es de temperamento cálido, tiene 74 familias de Indios, y dista 5 leguas de su Cabeza.

TEQUIZIAPÁN, S. Miguel de) Pueblo de la Alcaldía mayor de Tixtlán en Nueva España, situado á orilla del río de las Balzas, tiene 82 familias de Indios, y está 3 leguas del Pueblo de Ozamatlan.

TERABLE, San Rafael de) Fuerte de la Provincia y Reyno de Tierra-Firme, construido en una situación ventajosa de una lengua de tierra que entra en el río Bayano, y forma con otro río pequeño una península para contener las incursiones de los Indios infieles del Darien; lo construyó el Presidente Don Dionisio de Alcedo el año de 1745, manteniendo en él un destacamento de tropa de la Ciudad de Panamá, Capital

del Reyno, de donde dista 16 leguas al E.

TERAMA, Alta) Pueblo de la jurisdicción de la Ciudad de la Palma y Corregimiento de Tunja en el Nuevo Reyno de Granada, está situado en un país áspero y montuoso, lleno de lodazales; es de temperamento cálido, aunque sin exceso; pero muy abundante en caña dulce, algodón, maíz, yucas y plátanos; tiene muchos trapiches y telares en que fabrican mucha azúcar y textiles de lienzos, de que hacen un gran comercio sus naturales, que serán 600 vecinos, la mayor parte los mas acomodados y ricos de esta jurisdicción; pero viven con la molestia de los muchos insectos y sabandijas venenosas de que abunda.

Otro Pueblo hay del mismo nombre y jurisdicción con el aditamento de Baza para distinguirlo del anterior, anexo al Curato del de Minipi, y situado tambien en tierra áspera y montuosa con muchos pantanos; pero de buen temperamento, y abundante en tabaco, algodón, caña dulce, maíz, yucas, plátanos y demas frutos de tierra caliente; cria mucho ganado de cerda, de que

que hacen
fico los veci
y tal qual

TERCEL
Provincia
Tucumán e
en las ser
al SO de
Córdoba, l
fias de Ac
Oriente rec
de otro me
ladillo; en
muchas hac
do que con
ban y destr
infieles Abi
rus: siemp
viene creci
paso y muy
naturales d
están prácti
en un cuer
do de un
dos caballos
de la Plata
del de el S

TEREM
dición y A
la Provincia
Mechoacán
paña, es ta
ninguna u
puede man
regidor, y
agregada á
de temper
produce fr
consideracio

TE

del Reyno, de donde dista 16 leguas al E.

TERAMA, (Alta) Pueblo de la jurisdiccion de la Ciudad de la Palma y Corregimiento de Tunja en el Nuevo Reyno de Granada, está situado en un país áspero y montuoso, lleno de lodazales; es de temperamento cálido, aunque sin exceso; pero muy abundante en caña dulce, algodón, maiz, yucas y plátanos; tiene muchos trapiches y telares en que fabrican mucha azúcar y textiles de lienzos, de que hacen un gran comercio sus naturales, que serán 600 vecinos, la mayor parte los mas acomodados y ricos de esta jurisdiccion; pero viven con la molestia de los muchos insectos y sabandijas venenosas de que abunda.

Otro Pueblo hay del mismo nombre y jurisdiccion con el aditamento de Baza para distinguirlo del anterior, anexo al Curato del de Minipi, y situado tambien en tierra áspera y montuosa con muchos pantanos; pero de buen temperamento, y abundante en tabaco, algodón, caña dulce, maiz, yucas, plátanos y demas frutos de tierra caliente; cria mucho ganado de cerda, de que

TE

que hacen su principal tráfico los vecinos, que son 250, y tal qual Indio.

TERCERO, Rio de la Provincia y Gobierno del Tucumán en el Perú, nace en las serranias que están al SO de la Ciudad de Córdoba, llamadas Montañas de Achala, corre al Oriente recogiendo las aguas de otro menor llamado Saladillo; en sus orillas hay muchas haciendas de ganado que con frecuencia roban y destruyen los Indios infieles Abipones y Guaicurús: siempre que este rio viene crecido es de difícil paso y muy arriesgado, y los naturales del distrito, que están prácticos ya, lo pasan en un cuero de vaca, al modo de un cesto, tirado de dos caballos; entra en el rio de la Plata poco mas abaxo del de el Salado.

TEREMENDO, Jurisdiccion y Alcaldía mayor de la Provincia y Obispado de Mechoacán en Nueva España, es tan reducida y de ninguna utilidad que no puede mantenerse el Corregidor, y así corre como agregada á la de Xocona; es de temperamento frio, y no produce fruto alguno de consideracion mas que los

TE 99

precisos para mantener su corto vecindario, que se reduce á la Capital del mismo nombre que tiene 90 familias de Indios, y al Pueblo de Jaso que está muy inmediato, y á 6 ú 8 familias de Españoles que viven en algunos ranchos y vaquerias de su distrito; á poca distancia tiene una montaña de espesos árboles y breñas en que se han descubierta minas de plata de excelente calidad, por lo qual se han empeñado muchos en buscarlas llevados de tradiciones antiguas, y el año de 1712 se halló en el plan de una barranca profunda una boca ó entrada muy capaz; pero recelando entrar por los animales que pudiera haber dentro, arrojaron cohetes y truenos con que salieron muchos zorros, buhos, llamados allí tecolotes y grajos, y entrando á reconocer aquella sima diferentes personas con hachas y teas encendidas, descubrieron unas prodigiosas bóvedas de tiempo de la gentilidad de los Indios, sostenidas de paredes muy fuertes, y en medio de la segunda un banco á modo de altar donde habia una porcion de ídolos

100 TE

los y ofrendas recién hechas de copal é hilados de lana, y varias figuras de hombres y animales : examinada la fábrica de las paredes se halló que por ser de una piedra docil á la fundición formaron un trozo de piedra suelta, y aplicándole fuego de leña se derretian las superficies uniéndose unas con otras, y de este modo fueron techando la bóveda sin mezcla de otro material, y terraplenando los ángulos formó el transcurso del tiempo montes de espesos árboles en su cumbre : está este Pueblo 8 leguas de la Capital Valladolid al O S O, en 272 gr. 1 min. de long. y en 20 gr. 30 min. de lat.

TERRENAFE, Pueblo grande y de numerosa población en la Provincia y Corregimiento de Saña y Reyno del Perú.

S. TERESA, Pueblo de las Misiones que tenían los Regulares de la Compañía en la Provincia de Nayarit y Reyno de Nueva Galicia, está 12 leguas al N del de la Mesa.

Otro Pueblo hay de este nombre con el aditamento de los Salivas, de las Misiones que tenían los mismos Regulares en el rio Ori-

TE

noco, situado 4 leguas distante del raudal de Carichana, á la boca ó entrada del rio Meta, sus naturales son dóciles, bien inclinados y de los mejores de todas aquellas Regiones.

Otro de las Misiones que tenían los mismos Regulares en la Provincia y Gobierno de Mainas y Reyno de Quito, situado á la orilla del rio Aguarico.

Otro de la Provincia y Gobierno de Maracaibo en el Nuevo Reyno de Granada, situado á orilla del rio Chama y al S de la Ciudad de Mérida, distante 4 leguas.

TERESÉN, Pueblo de la Provincia y Gobierno de Cumaná, situado en la Seranía, uno de las Misiones que tienen allí los PP. Capuchinos Aragoneses, situado á orilla del rio Aren.

TÉRMINOS, Laguna de) en la Provincia y Gobierno de Yucatán, le dió este nombre el Piloto Anton de Alaminos, que la descubrió en el viage que hizo con el Capitan Juan de Grijalva el año de 1518, porque desagua al mar, y creyó que Yucatán era Isla y aquel desague el término : esta boca es un puerto seguro en

en q
perde
ciones
orilla
los, y

TE

la Pr

Carta

no de

nueva

mó D

siend

de 17

rentes

uno,

la Cap

TE

se Ne

TE

en el

Lago

ron de

Canad

TE

Provin

naloa

tuado

yo, en

namoa

TE

blo de

bierno

Nueva

TES

guel d

beza d

mayor

va Esp

to cálic

Tom

TE

noco, situado 4 leguas distante del raudal de Carichana, á la boca ó entrada del rio Meta, sus naturales son dóciles, bien inclinados y de los mejores de todas aquellas Regiones.

Otro de las Misiones que tenian los mismos Regulares en la Provincia y Gobierno de Mainas y Reyno de Quito, situado á la orilla del rio Aguarico.

Otro de la Provincia y Gobierno de Maracaibo en el Nuevo Reyno de Granada, situado á orilla del rio Chama y al S de la Ciudad de Mérida, distante 4 leguas.

TERESÉN, Pueblo de la Provincia y Gobierno de Cumaná, situado en la Serania, uno de las Misiones que tienen allí los PP. Capuchinos Aragoneses, situado á orilla del rio Aren.

TÉRMINOS, Laguna de) en la Provincia y Gobierno de Yucatán, le dió este nombre el Piloto Anton de Alaminos, que la descubrió en el viage que hizo con el Capitan Juan de Grijalva el año de 1518, porque desagua al mar, y creyó que Yucatán era Isla y aquel desague el término: esta boca es un puerto seguro en

TE

en que se han librado de perderse muchas embarcaciones, estaban llenas sus orillas de adoratorios é ídolos, y de mucha caza.

TERNÉRA, Pueblo de la Provincia y Gobierno de Cartagena en el Nuevo Reyno de Granada, uno de las nuevas Poblaciones que formó Don Francisco Pimentá siendo Gobernador el año de 1776, reuniendo diferentes Pueblos pequeños en uno, está situado al N de la Capital, 2 leguas de ella.

TERRANOVA, vease Newfowland.

TESALONS, Punta de) en el canal ó desague del Lago Superior en el de Huron de la Nueva Francia ó Canadá.

TESIA, Pueblo de la Provincia y Gobierno de Cinaloa en Nueva España, situado á la orilla del rio Mayo, entre los Pueblos de Canamo y de Nabajoa.

TESICO ó Guati, Pueblo de la Provincia y Gobierno de Ostimuri en la Nueva España.

TESISTEPEC, San Miguel de) Pueblo de la Cabeza de partido y Alcaldía mayor de Acayuca en Nueva España, de temperamento cálido y húmedo, produ-

Tom. V.

TE

ce maíz, frixoles, frutas y mucho hilo de pita, que es el principal ramo de su comercio, tiene 63 familias de Indios, y está 3 leguas de su Capital y Cabecera.

TESISTLAN, Pueblo de la Cabeza de partido y Alcaldía mayor de Zapopán en Nueva España, habitado de algunos Mestizos, Mulatos é Indios que viven del cultivo de semillas.

TESIER, Islas de) en el rio Misisipi, frente de la boca ó entrada del rio Ovisconsin, son varias y pequeñas.

TESORO, Isla del) en la mar del N, cerca de la Costa de la Provincia y Gobierno de Cartagena y Nuevo Reyno de Granada, entre aquella Ciudad y la Isla de Barú.

TESTES-BOWLES, Rio pequeño de la Nueva Francia ó Canadá, corre al SO, y entra en el Lago Superior por la parte del E.

TESTIGOS, Islotes de la mar del N, al E de la Isla de la Margarita.

TESTÚ, Rio pequeño de la Isla Guadalupe, corre al SE, y sale al mar en la Bahía de Grand Cul de Sac á su entrada.

TESUQUE, Pueblo de la

O

Pro.

102 TE

Provincia y Gobierno del Nuevo México, situado á la orilla del rio grande del N, entre los Pueblos de Nambe y de Santa Fe.

TETA, Pueblo de la Provincia y Gobierno del rio del Hacha en el Nuevo Reyno de Granada.

TETECALA, S. Francisco de) Pueblo de la Cabeza de partido de Huitepec y Alcaldía mayor de Cuernavaca en Nueva España, situado media legua del de Mazatepec, en una vega que lo hace muy ameno, fértil y divertido, tiene 171 familias de Indios y 14 de Españoles y Mestizos.

Otro Pueblo hay de este nombre en la Cabeza de partido de Xoxutla, y de la misma Alcaldía mayor.

TETELA, Del Volcán) Jurisdiccion y Alcaldía mayor de Nueva España, es de las mas cortas y reducidas de aquel Reyno, pues aun no llega á cinco leguas de largo NS, y su terreno es todo de cerros quebrados y barrancas intransibles é incapaces de cultivo; de Oriente á Poniente tiene dos leguas de ancho, y en los pocos llanos que hay cogen cortas cosechas de trigo, maiz, lentejas y frutas de

TE

la tierra, que es lo único en que trafican, pues aunque antiguamente cogian crecidas porciones de grana, hoy no tienen este beneficio por haber dexado perder los Indios las nopaleras que la producian, sin saberse el motivo de abandonar un renglon de tanta utilidad, que es el fruto de mas estimacion en aquel Reyno, de que se infiere que por escasez de medios en sus naturales ha decaido su beneficio, pues al presente se coge tan poca que les dexa menos lucro que el fruto mas inferior de esta jurisdiccion, que se halla tan pobre, que sabiéndose que hay en ella minas de plata ninguna se trabaja: en otros tiempos estuvo mas poblada así de Españoles como de Indios; pero careciendo de los frutos y comercio que tenia la han ido desamparando y agregándose á otras jurisdicciones, como se evidencia de que pagan los tributos en la de Coautla Amilpas, solicitando sus comodidades fuera: consta su Poblacion de solos tres Pueblos, que son Metepec, Xuchicalco y Hueyapan: la Capital es el Pueblo de su nombre, tiene 100 familias de Indios Me-

xi-

xicanos y un Conu-
sos de San-
20 leguas
co, en 27
long. y en
de lat.

Tiene e-
con la ad-
Gaspar otr-
Cabeza de
día mayor
en el mis-

Otro de
Xonocatepe
Alcaldía m-
terior.

Otro con-
de Santa M-
beza de pa-
cuya y Al-
Mizantla t-
de Indios.

Otro con-
del Rio, C-
de la Alca-
Azuchitlan,
te la Capit-
agregado;
entre dos el-
por su in-
fertilizando
de las Balza-
de las Truc-
niente, los
á corta dist-
blacion: ti-
de Indios y
cuyo comer-

TE

tierra, que es lo único en que trafican, pues aunque antiguamente cogian crecidas porciones de grana, hoy no tienen este beneficio por haber dexado perder los Indios las nopaleras que la producian, sin saberse el motivo de abandonar un renuncio de tanta utilidad, que es el fruto de mas estimacion en aquel Reyno, de que se infiere que por escasez de medios en sus naturales ha decaido su beneficio, pues al presente se coge tan poca que les dexa menos lucro que el fruto mas inferior de esta jurisdiccion, que se ha visto tan pobre, que sabiéndose que hay en ella minas de plata ninguna se trabaja; en otros tiempos estuvo muy poblada así de Españoles como de Indios; pero decreciendo de los frutos y comercio que tenia la ha ido desamparando y agregándose á otras jurisdicciones, como se evidencia de que pagan los tributos en la de Coautla Amilpas, solicitando sus comodidades fuera: consta su Poblacion de unos tres Pueblos, que son Metepec, Xuchicalco y Hueapan: la Capital es el Pueblo de su nombre, tiene 100 familias de Indios Mexi-

TE

xicanos y 10 de Españoles, y un Convento de Religiosos de Santo Domingo: está 20 leguas al S E de México, en 274 gr. 30 min. de long. y en 19 gr. 35 min. de lat.

Tiene el mismo nombre con la advocacion de San Gaspar otro Pueblo de la Cabeza de partido y Alcaldía mayor de Cuernavaca en el mismo Reyno.

Otro de la Cabecera de Xonocatepec, y de la misma Alcaldía mayor que el anterior.

Otro con la advocacion de Santa Maria en la Cabeza de partido de Tlalixcoya y Alcaldía mayor de Mizantla tiene 52 familias de Indios.

Otro con el sobrenombre del Rio, Cabeza de partido de la Alcaldía mayor de Azuchitlan, fue antiguamente la Capital, y hoy está agregado; su situacion es entre dos elevados cerros, y por su inmediacion corre fertilizando su terreno el rio de las Balzas por el N y el de las Truchas por el Poniente, los quales se unen á corta distancia de la Poblacion: tiene 80 familias de Indios y 7 de Mestizos, cuyo comercio es muy cor-

TE 103

to: está 15 leguas al S E de su Cabecera.

Otro que es Real de Minas de Plata y Poblacion moderna de la misma Cabecera y Alcaldía mayor que el anterior.

Otro que tambien es Real de Minas de Plata de la Alcaldía mayor de Tetela Xonotla tiene 32 familias de Españoles, 107 de Mulatos, Mestizos y Negros, que á costa de los mineros han fabricado un hermoso templo que es ayuda de Parroquia de la Cabeza de partido de Xonotla: reside en este Pueblo un Teniente del Alcalde mayor: sus vecinos se emplean en sembrar semillas, cortar maderas, y hacer leña, carbon y teas para la labor de la mina, en la qual hay una beta de oro, pero de tan corta ley que dexa poca utilidad, por cuya razon se trabaja muy poco.

Otra jurisdiccion y Alcaldía mayor hay tambien del mismo nombre con el aditamento de Xonotla, que es otro partido, y aun así es de las jurisdicciones mas cortas, y su reducido comercio es el de una mina que de las muchas que tiene es la única que se trabaja-

104 TE

baja, y con su utilidad siembran maiz, frijoles, habas y axonjoli, de que cogen abundantes cosechas porque el terreno es muy á propósito para estos frutos, como tambien para las nueces, que son abundantes y muy estimadas en todas las Provincias, especialmente en México, por lo qual tienen una gran saca de ellas: en toda la jurisdiccion no hay mas

San Pedro, San Christoval, San Estevan;

Y en el segundo cinco, que son

San Martin, Santiago, Los Reyes.
San Francisco, San Andres,

La Capital de todos, que como hemos dicho tiene el mismo nombre, es de temperamento frio y húmedo, tiene 242 familias de Indios y 40 de Españoles: pasa por delante de él un arroyo caudaloso, que repartiendo sus aguas por aquel terreno lo hace fertil y delicioso, con cuyo beneficio cultivan muchas huertas en que se dan con abundancia flores, frutas y legumbres, y despues rodeando el Real de Minas fertiliza su comarca: está 36 leguas al N de México, en 275 gr. 43 min.

TE

hacienda de campo que una llamada Totonalapa, que está dos leguas de la Capital, y crían en ella mucho ganado mayor y menor: se compone esta Alcaldía de dos partidos, uno es el de Tetela y otro el de Xonotla, por lo qual tiene el nombre de ambos: en el primero se reduce la Poblacion á tres Pueblos ademas de la Capital, y son

de long. y en 20 gr. 10 min. de lat.

Otra jurisdiccion ó Alcaldía mayor hay en el mismo Reyno con el nombre de Tetela del Rio; vease Azuchitlán.

TETÉLPA, S. Juan de) Pueblo de la Cabeza de partido de Mazacatepec y Alcaldía mayor de Cuernavaca en Nueva España, situado á la orilla de un rio, tiene 34 familias de Indios que cultivan y cogen mucho maiz, frutas y algodon: está 5 leguas de su Cabecera.

TE-

TETE
de la Cab
Chipalzin
yor de
España,
cerros c
Balzas, t
Indios, y
to de su
de dista

Otro P
partido h
en la A
Coautla
no, tien
Indios M
tancia de
gua por
genio de
mado Sa
que hay

plo y m
habitan
pañoles,
zos, y
Indios g
que llam
familias
este Pue
de su C

TETE
la Cabe
Tuscacu
yor de A

Tetepan
Axacuba
S. Nicol
tecomat

TE

cienda de campo que una
llamada Totonalapa, que es-
á dos leguas de la Capital,
crian en ella mucho ga-
nado mayor y menor : se
compone esta Alcaldía de
dos partidos, uno es el de
Tetela y otro el de Xonotla,
por lo qual tiene el nombre
de ambos : en el primero se
reduce la Poblacion á tres
Pueblos ademas de la Capi-
tal, y son

San Estevan;

son

Los Reyes.

de long. y en 20 gr. 10 min.
de lat.

Otra jurisdiccion ó Alcal-
día mayor hay en el mismo
Reyno con el nombre de
Tetela del Rio; vease Azu-
chitlán.

TETÉLPA, S. Juan de)
Pueblo de la Cabeza de par-
tido de Mazacatepec y Al-
caldía mayor de Cuernava-
aca en Nueva España, si-
tuado á la orilla de un rio,
tiene 34 familias de Indios
que cultivan y cogen mu-
cho maiz, frutas y algodon:
está 5 leguas de su Cabe-
cera.

TE-**TE**

TETELZINCO, Pueblo
de la Cabeza de partido de
Chipalzinco y Alcaldía ma-
yor de Tixtlan en Nueva
España, situado entre dos
cerros cerca del rio de las
Balzas, tiene 80 familias de
Indios, y es anexo del Cura-
to de su Cabecera, de don-
de dista 2 leguas.

Otro Pueblo y Cabeza de
partido hay de este nombre
en la Alcaldía mayor de
Coautla en el mismo Rey-
no, tiene 250 familias de
Indios Mexicanos, y á dis-
tancia de tres cuartos de le-
gua por el NNO un in-
genio de fabricar azucar lla-
mado San Pedro Martir, en
que hay un suntuoso tem-
plo y muchas casas en que
habitan 40 familias de Es-
pañoles, Mulatos y Mesti-
zos, y crecido número de
Indios gañanes; y en otro
que llaman de Calderon 13
familias de Mulatos: está
este Pueblo una legua al N
de su Capital.

TETEPAM, Pueblo de
la Cabeza de partido de
Tuscacuezco y Alcaldía ma-
yor de Amola en el mismo

Tetepango.
Axacuba.
S. Nicolas de Ye-
tecomatl.

Tuzantalpa.
Tonacustla.
Zayula.
Texaxic.

TE 105

Reyno que los anteriores,
tiene 70 familias de Indios,
y está legua y media al S
de su Cabecera.

TETEPANGO Huipuxt-
la, Jurisdiccion y Alcaldia
mayor de Nueva España, es
de distrito reducido, y por
eso se le han agregado los
partidos de Huipuxtlá y
Mizquiahuala; es muy es-
casa de aguas, y solo cul-
tivan algun trigo y maiz sus
naturales con trabajo, de-
dicándose mas á engordar
ganado de cerda, de que
hacen su principal comer-
cio; y aunque en las huer-
tas cogen algunas frutas, no
les producen la utilidad que
podrian sacar llevándolas á
México, pues la distancia
no lo permite: se reputa que
tiene este partido mil fami-
lias de Indios, que la ma-
yor parte viven en las ha-
ciendas y ranchos de la-
bor, donde tambien se cuen-
tan otras cien de Español-
es, Mestizos y Mulatos:
la Capital es el Pueblo de
Huipuxtlá en que reside el
Corregidor, y los restantes
son

Chiscahuasco.
Atitalaquia.
Atotonilco.
Tlamaco.

Apas-

106 TE

Apasco.
Mizquiahuala.

S. Martin Atengo. Tepactepéc.
Tlacoazpan. Tezontepéc.

TE

Tiene el mismo nombre otro Pueblo de la jurisdiccion y Alcaldía mayor de Tlaxcala en el Obispado de la Puebla de los Angeles y Reyno de Nueva España.

TETEPELZIN, Pueblo de la Cabeza de partido y Alcaldía mayor de Xicayán, es de temperamento cáldido, y tiene 24 familias de Indios.

TETIPÁC, Pueblo y Cabeza de partido de la Alcaldía mayor de Chichicapa en la Provincia y Obispado de Oaxaca y Reyno de Nueva España, tiene 872 familias de Indios, incluso los de sus barrios, y todos se aplican al cultivo y comercio de la grana y semillas: está 5 leguas de su Capital.

TETLA, San Juan de) Pueblo de la Cabeza de partido y Alcaldía mayor de Guejozinco en Nueva España, tiene 22 familias de Indios.

Otro Pueblo hay de este nombre con la misma advocacion, de las Misiones que tienen los Religiosos de S. Francisco en la Alcaldía mayor de S. Luis de Potosi.

TETLAMA, San Agustín de) Pueblo de la Cabeza de partido de Huitepec y Alcaldía mayor de Cuernavaca en Nueva España, tiene 25 familias de Indios.

Otro Pueblo hay de este nombre con la advocacion de Santa Ana en la Cabeza de partido de Pinzandaro y Alcaldía mayor de Tanzitaro, es de temperamento cáldido, tiene 40 familias de Indios, y está 7 leguas al Poniente de su Cabecera.

TETÓN, Pueblo de la Provincia y Gobierno de Cartagena en el Nuevo Reyno de Granada, situado á la orilla del rio grande de la Magdalena.

TEVANONDADON, Pueblo de Indios de la Provincia de Pensilvania en los Estados Unidos de la América, situado en los confines de la Nueva York, y á la Cabecera del E del rio Susquehanna.

TEUCHITÁN, Pueblo de la Cabeza de partido y Alcaldía mayor de Tala en Nueva España.

TEVERTÓN, Pueblo de la Provincia de Nueva Inglaterra en los Estados Unidos

dos de la
en la Costa

TEULT
la Provinci
yor de Chi
de Guatem

TEUTA
dres de) P
de partido
mayor de 2
va España
lias de Ind
cluyen los
trito.

TEUTHI

Tlacomate
Ixcatlán.
Tlaquazinte
Zoyaltepec.

TEUTIT
Jurisdiccion
yor de Nue
Provincia y
xaca, es m
dante en t
xoles: la C
blo de su
peramento
un Convent
de Santo D
miliars de I

Tlacolula.
Mitla.
S. Miguel d
barradas.
Santo Domi

TE

Tepeango. Tepactepéc.
Tezoutepéc.

TETLAMA, San Agustín de) Pueblo de la Cabeza de partido de Huixtla, Alcaldía mayor de Cuervaca en Nueva España, tiene 25 familias de Indios.

Otro Pueblo hay de este nombre con la advocacion Santa Ana en la Cabeza de partido de Pinzandaro y Alcaldía mayor de Tanziaro, es de temperamento frío, tiene 40 familias de Indios, y está 7 leguas al N. de su Cabecera.

TETÓN, Pueblo de la Provincia y Gobierno de Cartagena en el Nuevo Reyno de Granada, situado á orilla del rio grande de Magdalena.

TEVANONDADON, Pueblo de Indios de la Provincia de Pensilvania en los Estados Unidos de la América, situado en los confines de la Nueva York, y la Cabecera del E del rio Susquehanna.

TEUCUITÁN, Pueblo de la Cabeza de partido y Alcaldía mayor de Tala en Nueva España.

TEVERTÓN, Pueblo de la Provincia de Nueva Inglaterra en los Estados Unidos

TE

dos de la América, situado en la Costa del E de Bristol.

TEULTEPEC, Pueblo de la Provincia y Alcaldía mayor de Chiapa en el Reyno de Guatemala.

TEUTALPAN, San Andrés de) Pueblo y Cabeza de partido de la Alcaldía mayor de Zacatlán en Nueva España, tiene 445 familias de Indios en que se incluyen los Pueblos de su distrito.

TEUTILA, Jurisdiccion

Tlacomaltepec.
Ixcatlán.
Tlaquazintepec.
Zoyaltepec.

Tenango.
Ayautla.
Guaxospán.
Quetzalapan.

Santiago Tecoutla.
S. Lucas Oxitlan.
S. Felipe Xalapa.
Tepetotutla.

TEUTITLÁN, Del Valle) Jurisdiccion y Alcaldía mayor de Nueva España en la Provincia y Obispado de Oaxaca, es muy fértil y abundante en trigo, maíz y frijoles: la Capital es el Pueblo de su nombre, de temperamento templado, tiene un Convento de Religiosos de Santo Domingo y 237 familias de Indios, que viven

del comercio de la grana y de las semillas que cogen en los ranchos de labor que tiene en su distrito, en el qual hay siete haciendas y un trapiche ó ingenio de azucar en que asisten algunas familias de Españoles y Mestizos: está 86 leguas al Oriente de México, en 277 gr. 40 min. de long. y en 17 gr. 30 min. de lat. los demas Pueblos son

Tlacolula.
Mitla.
S. Miguel de Al-
barradas.
Santo Domingo.

Santa Maria Zapotitlan.
S. Lorenzo.
Santiago Huiztiltepec.

S. Juan.
Santa Ana.
San Luis.
Quiatoni.
Sta. Ana del Valle.

S.

TE 107

y Alcaldía mayor en la Provincia y Obispado de Oaxaca y Reyno de Nueva España, consta de trece Pueblos Cabezas de partido, es por lo general estéril, y no produce mas fruto que maíz: la Capital es el Pueblo del mismo nombre, goza un temperamento templado, tiene 164 familias de Indios Mazatecos, y dista 90 leguas al ESE de México, en 277 gr. 46 min. de long. y en 18 gr. 50 min. de lat. los otros son

108 TE

S. Miguel.
S. Francisco.
Santa Catalina.

Matatlán.
Santo Tomas.
Santo Domingo.

TE

Macuilzuchil.
Xilotepec.
S. Juan Guelavia.

TEUTLA, Pueblo de la Alcaldía mayor de Tcotalco en Nueva España, tiene 15 familias de Indios, y es anexo al Curato de Xolalpan.

TEUTLÁN, Pueblo de la Cabeza de partido de Tzacacuezco y Alcaldía mayor de Amola en Nueva España, es muy corto, y dista 3 leguas al Poniente del de Xiquilpa.

TEUSACA, Ciudad de la Provincia de Bogotá y de la Nación de Indios Mozcas en el Nuevo Reyno de Granada, la ganó Gonzalo Ximenez de Queada el año de 1538, despues se destruyó, y hoy solo es un mi-

Chinautla,
Atempa,

Atoluca,
S. Juan Zimpaco,

S. Sebastian Pe-
tatlan;

Y la Capital, que tiene el mismo nombre, en que habitan 303 familias de Indios Mexicanos, 102 de Españoles, 163 de Mestizos y 65 de Mulatos: está 50 leguas al E N E de México, en 275 gr. 45 min. de long. y en 20 gr. 50 min. de lat.

TEVIQUARI, Rio de la Provincia y Capitanía de

serable Pueblecillo de Indios.

TEUZITLÁN, Jurisdiccion y Alcaldía mayor de Nueva España, es de corto recinto y moderado comercio; produce cera, brea, maiz, frixoles y algunas frutas, que todo escasamente basta á mantener sus habitantes: hay en ella 18 trapiches ó ingenios, pero tan mal provistos que no producen mas que azucar morena y piloncillo, que es el ramo que merece alguna estimacion, y el del poco ganado mayor que cria: la jurisdiccion se compone de seis Pueblos, que son

S. Vicente en el Brasil, nasce cerca de la Costa, corriendo luego su curso al Sur sale al mar.

TEWKSBURI, Pueblo de la Provincia de Massachusetts, una de las que componen la Nueva Inglaterra en los Estados Unidos de la América, situado á ori-

lla del rio
TEXAS
nas, Provi-
de la Amé-
nal, y una
extension,
S E con el
por el E y N
va Francia
principio de
dina, térmi-
de la de Co-
tension es d
guas N N E
de archo,
dos término
tro Poblacio
tes una de
puede comp
pingüe y fe
pa, produc
cia maiz,
ganado ma
en sus bosq
nados, osos
dices, pavo
jos y otra
de animales
tilizan dife
abundantes
con suma fa
do el que
considerable
Antonio, c
tán poblada
árboles fru
mente de
moras; el d
de Guadalu
Tom. V.

TE

Macuilzuchil.
Xilotepec.
S. Juan Guelavia.

erable Pueblecillo de In-
dios.

TEUZITLÁN, Jurisdic-
cion y Alcaldia mayor de
Nueva España, es de corto
recinto y moderado comer-
cio; produce cera, brea, maiz,
frijoles y algunas frutas, que
todo escasamente basta á
mantener sus habitantes; hay
en ella 18 trapiches ó inge-
nios, pero tan mal provis-
tos que no producen mas
que azucar morena y pilon-
cillo, que es el ramo que
merece alguna estimacion, y
el del poco ganado mayor
que cria: la jurisdiccion se
compone de seis Pueblos,
que son

S. Sebastian Pe-
tatlan;

Vicente en el Brasil, na-
ve cerca de la Costa, corre
muchas leguas al O, y tor-
ciendo luego su curso al
N se sale al mar.

TEWKSBURI, Pueblo de
la Provincia de Massachu-
setts, una de las que com-
ponen la Nueva Inglaterra
en los Estados Unidos de
América, situado á ori-
lla

TE

lla del rio Pennycook.

TEXAS ó Nuevas Filipi-
nas, Provincia y Gobierno
de la América Septentrio-
nal, y una de las de mas
extension, confina por el
S E con el Seno Mexicano,
por el E y NE con la Nue-
va Francia ó Canadá, tiene
principio desde el rio de Me-
dina, término que la divide
de la de Coaguila; su ex-
tension es de mas de 220 le-
guas NNE, y mas de 60
de ancho, en cuyos dilata-
dos términos solo hay qua-
tro Poblaciones muy distan-
tes unas de otras: este país
puede competir con el mas
pingüe y fértil de la Euro-
pa, produce con abundan-
cia maiz, frijoles, mucho
ganado mayor y menor, y
en sus bosques cibolos, ve-
nados, osos, jabalies, per-
dices, pavos, liebres, cone-
jos y otra mucha variedad
de animales y aves: lo fer-
tilizan diferentes rios, tan
abundantes de peces que
con suma facilidad sacan to-
do el que quieren; los mas
considerables son el de San
Antonio, cuyas orillas es-
tán pobladas de álamos y de
árboles frutales, especial-
mente de ciruelas y zarza-
moras; el de los Inocentes,
de Guadalupe, los de las

Tom. V.

TE 109

Ánimas de arriba y de aba-
xo, y el Colorado: el de los
Brazos de Dios, el de la
Santísima Trinidad; ademas
de muchos arroyos, que en
otra parte pasarian por rios,
con los nombres del Leon,
Salado, Cibolo, San Mi-
guel, San Rafael, Garrapa-
tas, Nuncio, Corpus Chris-
ti, Navasoto, San Juan,
Santa Efigenia y Santa Co-
leta; tiene tambien una la-
guna grande de agua dulce
llamada Santa Ana: en sus
montes se crian nisperos,
castafios como los de Euro-
pa, toda especie de noga-
les, y las uvas sin plantar-
las crecen naturalmente en
cepas y emparrados que se
entredan en los mismos ár-
boles con tanta fecundidad
que causa admiracion, y lo
mismo se experimenta en
los demas frutos y semillas
que dan abundantes cose-
chas: este dilatado país está
habitado de infinitas Nacio-
nes de Indios ya pacifica-
dos: la Capital es la Villa
y Presidio de San Antonio
de Bejar, las otras Pobra-
ciones son el de nuestra Se-
ñora del Pilar de los Adaes,
el de nuestra Señora de los
Dolores, el de la Bahía del
Espíritu Santo y la Villa de
San Fernando.

P

Tie-

110 TE

Tiene el mismo nombre un Pueblo pequeño de Indios en la misma Provincia y Gobierno.

TEXCALA, San Francisco de) Pueblo de la Cabeza de partido de Xacapistla y Alcaldía mayor de Cuernavaca en Nueva España.

TEXCALICAQUE, San Mateo de) Pueblo y Cabeza de partido de la Alcaldía mayor de Metepec en Nueva España, tiene 358 familias de Indios.

TEXHUACÁN, San Miguel de) Pueblo de la Cabeza de partido de Chacaltianguis y Alcaldía mayor de Cozamaloapan en Nueva España, situado á las orillas de un rio que baxa de la sierra de Villalta, y corre hasta unirse con el de Alvarado, una legua mas adelante del Pueblo de Amatlan, es de temperamento cálido, y su vecindario se compone de 3 familias de Españoles, 5 de Mestizos y 87 de Mulatos y Negros; antes lo habitaban muchos Indios, pero ya no ha quedado ninguno por la poca union que tienen con los Negros y Mulatos: el comercio de este Pueblo es de algodón que cambian por grana en

TE

la jurisdiccion de Villalta, está 8 leguas al E de su Cabecera.

TEXMELUCÁN, S. Salvador de) Pueblo y Cabeza de partido de la Alcaldía mayor de Guejozincó, tiene 60 familias de Indios.

Otro Pueblo hay de este nombre con la advocacion de S. Martin en la misma Cabecera y Alcaldía mayor que el anterior, tiene 150 familias de Españoles, Mestizos y Mulatos y 94 de Indios, y un Convento de Religiosos Descalzos de S. Francisco: está al Poniente de su Cabecera: en su distrito hay 56 haciendas de labor que producen annualmente abundantes cosechas de trigo y otras semillas.

Otro con la advocacion de Santa Maria en la Cabecera de San Salvador, y de la misma Alcaldía mayor que los anteriores, tiene 91 familias de Indios.

TEXOCOMULCO, Pueblo y Cabeza de partido de la Alcaldía mayor de Teozacoalco en Nueva España, tiene 150 familias de Indios y algunas de Mestizos y Mulatos, es de temperamento húmedo, su vecindario se mantiene del cultivo y comercio de la grana; y aunque

que en o
ban algu
ta, hoy
donadas.

TEXO
de la Cal
Atlistac
de Tlapa
tiene 24

TEXP
Pueblo d
tido de T
día mayo
tiene sol
dios y 7
se mantie
que y d
semillas,
to frio.

TEXT
Cabeza d
caldía m
Nueva E
milias de
guas N
Capital.

TEXÚ
beza de
caldía m
lula en la
pado de C
Nueva E
perament
un Conv
de Santo
milias de
Españole
latos apli
za, y los

TE

la jurisdicción de Villalta, está 8 leguas al E de su Cabecera.

TEXMELUCÁN, S. Salvador de) Pueblo y Cabeza de partido de la Alcaldía mayor de Guejozínco, tiene 60 familias de Indios.

Otro Pueblo hay de este nombre con la advocación de S. Martín en la misma Cabecera y Alcaldía mayor que el anterior, tiene 150 familias de Españoles, Mestizos y Mulatos y 94 de Indios, y un Convento de Religiosos Descalzos de S. Francisco: está al Poniente de su Cabecera: en su distrito hay 56 haciendas de labor que producen annualmente abundantes cosechas de trigo y otras semillas.

Otro con la advocación de Santa María en la Cabecera de San Salvador, y de la misma Alcaldía mayor que los anteriores, tiene 91 familias de Indios.

TEXOCOMULCO, Pueblo y Cabeza de partido de la Alcaldía mayor de Teozacoalco en Nueva España, tiene 150 familias de Indios y algunas de Mestizos y Mulatos, es de temperamento húmedo, su vecindario se mantiene del cultivo y comercio de la grana; y aun-

TE

que en otros tiempos labraban algunas minas de plata, hoy están todas abandonadas.

TEXOCOTLA, Pueblo de la Cabeza de partido de Atlistac y Alcaldía mayor de Tlapa en Nueva España, tiene 24 familias de Indios.

TEXPÁN, S. Miguel de) Pueblo de la Cabeza de partido de Tepexpán y Alcaldía mayor de Teotihuacan, tiene solo 6 familias de Indios y 7 de Mestizos, que se mantienen de hacer pulque y de cultivar algunas semillas, es de temperamento frio.

TEXTIPAC, Pueblo y Cabeza de partido de la Alcaldía mayor de Tasco en Nueva España, tiene 65 familias de Indios, y está 4 leguas N, $\frac{1}{2}$ al NO de su Capital.

TEXÚPA, Pueblo y Cabeza de partido de la Alcaldía mayor de Tepozcolula en la Provincia y Obispado de Oaxaca y Reyno de Nueva España, es de temperamento templado, tiene un Convento de Religiosos de Santo Domingo, 192 familias de Indios, algunas de Españoles, Mestizos y Mulatos aplicados á la labranza, y los Indios al cultivo

TE III

de la grana; el país de su distrito es muy fértil, ameno y abundante en frutas: está 5 leguas al Poniente, con inclinación al N de su Capital.

TEXUPILCO, San Pedro de) Pueblo de la Cabeza de partido de San Francisco del Valle y Alcaldía mayor de Zultepec en Nueva España, tiene 12 familias de Españoles y Mestizos y 42 de Indios, está rodeado de varios ranchos que son Campuzano con 12 familias de Españoles y Mestizos, S. Juan con 4, Aguirre con 8, Lopez con 4, Pinzon con 5, todas de Españoles dedicados á la siembra de trigo, maíz y frijoles: está 7 leguas al S de la Capital.

TEXUTEPEC, Pueblo de la Alcaldía mayor de Nochistlán en Nueva España, es muy corto, y solo tiene 15 familias de Indios.

TEYAOGÉN, Rio pequeño de la Provincia de Pensilvania en los Estados Unidos de la América, corre al SE, y entra en la Cabecera del brazo del E del de Susquehanna.

TEYÚPA, Rio pequeño de la Provincia y Gobierno del Paraguay, corre al SSO,

y

y entra en el de Yaquini.

TEZAYUCA, Pueblo de la jurisdicción y Alcaldía mayor de Pachuca en Nueva España, tiene 80 familias de Indios.

TEZAHUAPA, Pueblo y Cabeza de partido de la Alcaldía mayor de Zempoala en Nueva España, tiene 25 familias de Indios.

TEZCOCO, Jurisdicción y Alcaldía mayor de Nueva España, es de corta extensión, confinante con el Corregimiento de México; pero muy poblada, fértil y abundante en trigo, maíz, semillas y hortalizas; también produce muchas maderas que llevan en canoas á México por la laguna, y no faltan obrages en que fabrican sayales y otros tejidos de lana del ganado, que no es escaso; crían también cerdos, y sacan sal, de cuyos frutos mantiene un razonable comercio con la Capital y demás jurisdicciones inmediatas; goza de un temperamento benigno y templado, pero es escasa de aguas para el riego: su Población consta de 16 Pueblos principales ó Cabezas de partido de otros muchos pequeños.

La Capital es la Ciudad

del mismo nombre, que por corrupción llaman comúnmente Tezcoco, fue en tiempo de la gentilidad de los Indios una de las más populosas y célebres, dominada de muchos Reyes de varias Naciones, especialmente de la Chichimeca, donde tuvo todo el poder de su soberanía el Rey Nazahuacoyot, tan insigne en el valor como en el gobierno, y después del establecimiento del Imperio Mexicano fue Corte de los Príncipes de la estirpe de Moctezuma, y por eso se mantuvo en grande opulencia: era la escuela militar donde se enseñaba el manejo de las armas, y á entender los caracteres con que escribían sus historias, semejantes á los geroglíficos que usaban los Egipcios, y donde también se aprendían los ritos y ceremonias de su falsa religión, y el modo de formar los calendarios tan exactos para el gobierno de los años, movimientos de los astros, y crecientes y menguantes de la luna, que sin letra alguna, porque no las conocían, explicaban claramente con figuras de hombres y animales quanto querían conservar á la posteridad:

en

en tiempo
por los Esp
se acercó C
dad, juntó
zuma todos
Nigromántic
tarles, y de
mismo Hern
de Armas, d
bergantines
demás cosas
el sitio de
halla esta in
cast destrui
comercio, p
gunos edifi
en memoria
sus calles s
y hermosas
Poblacion d
ció el Gobi
aquel Reyn
vento muy
giosos de S
otro de Sa
que es Hosp
1250 famili
150 de Esp
y Mestizos
media legu
Santuario
ra de Tula
ayuda de
Ciudad, c
Religioso;

S. Andres C
la.
Tepetitlán.

TE

el mismo nombre, que por corrupcion llaman comunemente Tezcuco, fue en tiempo de la gentilidad de los Indios una de las mas populosas y célebres, dominada de muchos Reyes de varias Naciones, especialmente de la Chichimeca, donde tuvo todo el poder de su soberanía el Rey Nazahuatoyot, tan insigne en el valor como en el gobierno, y despues del establecimiento del Imperio Mexicano fue Corte de los Príncipes de la stirpe de Moctezuma, y por eso se mantuvo en grande opulencia: era la escuela militar donde se enseñaba el manejo de las armas, y á entender los caracteres con que escribian sus historias, semejantes á los geroglíficos que usaban los Egipcios, y donde tambien se aprendian los ritos y ceremonias de su falsa religion, y el modo de formar los calendarios tan exáctos para el gobierno de los años, movimientos de los astros, y recientes y menguantes de la luna, que sin letra alguna, porque no las conocian, explicaban claramente con figuras de hombres y animales quanto querian conservar á la posteridad:

en

TE

en tiempo de la conquista por los Españoles, quando se acercó Cortés á esta Ciudad, juntó en ella Moctezuma todos sus Agoreros y Nigrománticos para consultarles, y despues la hizo el mismo Hernan Cortés Plaza de Armas, donde fabricó los bergantines y dispuso las demas cosas necesarias para el sitio de México: hoy se halla esta insigne Poblacion casi destruida por falta de comercio, pero conserva algunos edificios magníficos en memoria de lo que fue: sus calles son muy anchas y hermosas, y es la primera Poblacion donde se estableció el Gobierno Español en aquel Reyno; tiene un Convento muy bueno de Religiosos de San Francisco y otro de San Juan de Dios, que es Hospital: la habitan 1250 familias de Indios y 150 de Españoles, Mulatos y Mestizos: á distancia de media legua está el devoto Santuario de nuestra Señora de Tulantongo, que es ayuda de Parroquia de la Ciudad, donde reside un Religioso; es una primoro-

TE 113

sa pintura en tabla de tres quartas de largo y dos tercias de ancho, y es tradicion que estando en casa de un Indio borrada la pintura, vivia en la casa contigua otro Indio ciego, y habiéndole llevado el dueño de la Imagen para que por su intercesion pidiese á Dios la salud, oyó una voz que le dixo se lavase los ojos con el agua del pozo que permanece dentro de la Iglesia, y habiéndolo hecho cobró al instante la vista, y vió renovada la Imagen, á cuyo prodigio concurrió toda la Ciudad autenticándolo, y se ve continuado porque despues de mas de 200 años están los colores tan vivos y naturales como si se acabase de pintar, y es extraordinaria la devocion que tienen con esta Imagen en toda la jurisdiccion y en otras muy distantes: dista esta Ciudad 7 leguas al ENE de México, al pie de la sierra que es muralla Oriental del valle de Tenoxtitlan, en 274 gr. 14 min. de long. y en 19 gr. 49 min. de lat. los demas Pueblos son

S. Andres Chiautla.	S. Agustin Acolmán.	Santiago Atlantongo.
Tepetitlán.	S. Miguel Zometla.	Tezontepec.

S.

114 **TE**

S. Mateo Ixtlahuacán.
 S. Felipe Zacatepec.
 S. Juan Tezontla.
 S. Marcos Guaquilpa.
 Santa Maria Cuernalá.
 Santa Magdalena Tepletastoc.
 S. Luis Huejutla.

Santa Maria Tequisquinahuac.
 S. Miguel Coatlinchán.
 Santiago Cuatalpán.
 Santa Maria Tlalolacán.
 San Buenaventura Tezozuca.
 S. Simon Capulapa.
 S. Mateo Actipa.

TE

S. Christoval Nexquipayac.
 S. Miguel Chiconquac.
 S. Salvador Atengo.
 Santo Toribio Papalotla.
 Nuestra Señora de la Purificacion.
 Santa Catalina.
 S. Gerónimo.
 Santiago Cuala.

Tiene el mismo nombre un rio de esta Alcaldía mayor, nace en las montañas que están al E de México, y entra en la laguna; á sus orillas está situada la Ciudad anterior.

TEZISTAC, Pueblo de la Cabeza de partido de Clana y Alcaldía mayor de Tlapa en Nueva España, tiene 19 familias de Indios.

TEZOCÚCA, S. Buenaventura de) Pueblo de la Cabeza de partido y Alcaldía mayor de Tezcoco en Nueva España, situado á la falda de un cerro, tiene 186 familias de Indios, y está media legua al N de su Capital.

TEZONTEPÉC, Pueblo de la Cabeza de partido de Teoxomulco y Alcaldía mayor de Teozaqualco en Nue-

va España, tiene 180 familias de Indios que cultivan grana y algun maiz, en 15 leguas de su Capital.

Otro Pueblo hay de este nombre en la Alcaldía mayor de Pachuca, anexo al Curato del de Tezayuca, tiene 30 familias de Indios.

Otro de la Cabeza de partido de Mizquiahuala y Alcaldía mayor de Tepetango tiene 130 familias de Indios.

TEZONTLA, S. Juan de) Pueblo de la Cabeza de partido y Alcaldía mayor de Tezcoco, situado al pie de un cerro, en cuya inmediacion tiene quatro barrios, y en todos 116 familias de Indios, está una legua al N de su Capital.

TEZOZÓLA, S. Juan de) Pueblo y Cabeza de partido de

de la A
 tequera
 Obispa
 68 fam
 emplea
 mercio
 millas.
TEZ
 Cabeza
 caldia
 Nueva
 milias.
TEZU
 la Alca
 juapa e
 el qual
 su distr
 lias de
TEZ
 las Mis
 Religio
 en el R
 xico.

THA
 Pueblo
 Gobiern
 Nuevo
 situado
 de San
 y distrit
THA
 la Provi
 Antioqu
 no de C
 la orilla
 bre, poc
 el de S

TE

a Maria Te- S.Christoval Nex-
 quinahuac. quipayac.
 Miguel Coatlin- S. Miguel Chicon-
 quac.
 ago Cuatal- S. Salvador Aten-
 go.
 a Maria Tlai- Santo Toribio Pa-
 acán. palotla.
 bucnventura Nuestra Señora de
 la Purificacion.
 ozuca. Santa Catalina.
 non Capulal- S. Gerónimo.
 S. Gerónimo.
 teo Actipa. Santiago Cuala.

va España, tiene 180 fami-
 lias de Indios que cultivan
 grana y algun maiz, está
 15 leguas de su Capital.

Otro Pueblo hay de este
 nombre en la Alcaldía ma-
 yor de Pachuca, anexo al
 Curato del de Tezayuca, tie-
 ne 30 familias de Indios.

Otro de la Cabeza de par-
 tido de Mizquiabuala y Al-
 caldía mayor de Tepetan-
 go tiene 130 familias de In-
 dios.

TEZONTLA, S. Juan de)
 Pueblo de la Cabeza de par-
 tido y Alcaldía mayor de
 Tezcoco, situado al pie de
 un cerro, en cuya inmedia-
 cion tiene quatro barrios, y
 en todos 116 familias de In-
 dios, está una legua al N
 de su Capital.

TEZUZÓLA, S. Juan de)
 Pueblo y Cabeza de partido de

TE

de la Alcaldía mayor de An-
 tequera en la Provincia y
 Obispado de Oaxaca, tiene
 68 familias de Indios que se
 emplean en el cultivo y co-
 mercio de la grana y se-
 millas.

TEZUZOLCO, Pueblo y
 Cabeza de partido de la Al-
 caldía mayor de Chalco en
 Nueva España, tiene 39 fa-
 milias de Indios.

TEZUATLÁN, Pueblo de
 la Alcaldía mayor de Gua-
 juapa en Nueva España, en
 el qual y en los barrios de
 su distrito viven 324 fami-
 lias de Indios.

TEZUQUE, Pueblo de
 las Misiones que tienen los
 Religiosos de San Francisco
 en el Reyno del Nuevo Mé-
 xico.

THA

THA HADO, S. Francisco de)
 Pueblo de la Provincia y
 Gobierno del Chocó en el
 Nuevo Reyno de Granada,
 situado á la orilla del rio
 de San Juan, en el partido
 y distrito de Novita.

THALÁMA, Pueblo de
 la Provincia y Gobierno de
 Antioquia en el Nuevo Rey-
 no de Granada, situado á
 la orilla del rio de su nom-
 bre, poco antes de entrar en
 el de S. Agustin.

THA 115

El rio referido nace en
 las montañas del valle de
 Zopia, y corriendo del S al
 N entra en el de S. Agustin.

THAMAPACHI, Pueblo
 y Cabeza de partido de la
 Alcaldía mayor de Guau-
 chinango en Nueva Espa-
 ña, tiene 5 familias de Es-
 pañoles y 260 de Mulatos,
 que están libres de tribu-
 tos por la obligacion de re-
 correr la costa y hacer guar-
 dias y centinelas en el Puer-
 to inmediato de Tabuco; en
 su distrito hay tres Pueblos
 en que habitan 366 fami-
 lias de Indios, cuyo comer-
 cio es chile blanco, cera or-
 dinaria, azucar, pita, ga-
 nado vacuno y pescado: está
 40 leguas al ENE de su
 Capital.

THAOS, S. Gerónimo de)
 Pueblo del Reyno del Nue-
 vo México.

Un rio hay de este nom-
 bre en el mismo Reyno.

THAREXÉRO, S. Fran-
 cisco de) Pueblo de la Ca-
 becera de Tirindaro y Al-
 caldía mayor de Valladolid
 en Nueva España y Provin-
 cia y Obispado de Mechoa-
 cán, tiene 80 familias de In-
 dios, y está situado á la ori-
 lla de la cienega, legua y
 media al Oriente de su Ca-
 becera.

THEA-

116 THE

THEARIKI, Rio caudaloso de la Nueva Francia ó Canadá, nace de una laguna pequeña, entre los lagos Michigán y Erié, corre al SO, y entra en el rio Illinois en el parage llamado la Fourche.

THECOMATLÁN, San Miguel de) Pueblo de la Alcaldía mayor de Marinalco en Nueva España, situado en una cuesta muy empinada de piedra suelta, es de temperamento frio y húmedo, sus vecinos se ocupan en sembrar semillas, frutas y hortalizas con el beneficio del riego de las aguas de un rio que corre por la parte del N desde el Pueblo de Tenanzinco, está legua y media por el mismo rumbo de su Capital.

THEOTALZINCO, Pueblo y Cabeza de partido de la Alcaldía mayor de Villalta en Nueva España, es de temperamento cálido, tiene 112 familias de Indios Chinantecos, y está 15 leguas entre Oriente y N de su Capital.

THIBACUI, Fortaleza antigua de los Zipas ó Reyes de Bogotá en el Nuevo Reyno de Granada, estaba en la frontera de los Indios Panches, y cerca de

THI

ella consiguió una victoria completa de estos el Capitán Juan de Céspedes el año de 1538.

THOE, Pueblo de la Provincia y Corregimiento de Chachapoyas en el Perú, anexo al Curato del de Soritór.

THOCINTLAN, Pueblo de la Cabeza de partido y Alcaldía mayor de Zochicoatlan en Nueva España, tiene 22 familias de Indios, y está 13 leguas al N de su Capital.

THOLIMÁN, San Pedro de) Pueblo y Cabeza de partido de la Alcaldía mayor de Queretaro en Nueva España, tiene 132 familias de Indios, y está 16 leguas al N de su Capital.

S. THOMAS, Pueblo de la Cabeza de partido de San Francisco del Valle y Alcaldía mayor de Zultepec en Nueva España, situado á la orilla de un caudaloso rio que cruza de N á S toda la jurisdiccion, tiene 57 familias de Indios que cultivan muchas huertas y árboles frutales con el riego de sus aguas, cuyas frutas, hortalizas y semillas que cogen venden á los trabajadores de las minas.

Otro Pueblo hay del mismo

mo nombre y Corregimiento de Bivilcas y R

Otro de la tido de Acaldía mayor Nueva España de su Cabeza

Otro de la tido de Zultepec mayor de es mismo Reyno milias de Indios guas al S de

Otro con de Tierrablanca

día mayor la Paz y Ochoacán, a de Tzichu milias de Indios unos á la labor de á la labor de 6 leguas a Capital.

Otro de la tido de Hizedía mayor mismo Reyno ramento frias y continen 70 familias

Otro de la tido de Marimayor de mismo Reyno milias de Indios

Otro de tenían los

Tom.V.

THI

...lía consiguió una victoria completa de estos el Capitán Juan de Céspedes el año de 1538.

THOE, Pueblo de la Provincia y Corregimiento de Chachapoyas en el Perú, anexo al Curato del de Moritór.

THOCINTLAN, Pueblo de la Cabeza de partido y Alcaldía mayor de Zochiatlan en Nueva España, tiene 22 familias de Indios, está 13 leguas al N de la Capital.

THOLIMÁN, San Pedro de) Pueblo y Cabeza de partido de la Alcaldía mayor de Queretaro en Nueva España, tiene 132 familias de Indios, y está 16 leguas al N de su Capital.

S. THOMAS, Pueblo de la Cabeza de partido de San Francisco del Valle y Alcaldía mayor de Zultepec en Nueva España, situado en la orilla de un caudaloso río que cruza de N á S toda la jurisdicción, tiene 57 familias de Indios que cultivan muchas huertas y árboles frutales con el riego de sus aguas, cuyas frutas, ortalizas y semillas que comen venden á los trabajadores de las minas.

Otro Pueblo hay del mismo

THC

mo nombre en la Provincia y Corregimiento de Chumbivilcas y Reyno del Perú.

Otro de la Cabeza de partido de Acahuatlan y Alcaldía mayor de Zacatlán en Nueva España está 2 leguas de su Cabecera.

Otro de la Cabeza de partido de Zultepec y Alcaldía mayor de este nombre en el mismo Reyno tiene 16 familias de Indios, y está 4 leguas al S de su Capital.

Otro con el sobrenombre de Tierrablanca en la Alcaldía mayor de San Luis de la Paz y Obispado de Mechoacán, anexo al Curato de Tzichu, tiene 593 familias de Indios dedicados á la labranza y otros á la labor de las minas, está 6 leguas al Oriente de su Capital.

Otro de la Cabeza de partido de Hizcatepec y Alcaldía mayor de Nexapa en el mismo Reyno es de temperamento frio, propenso á lluvias y continuas nieblas, tiene 70 familias de Indios.

Otro de la Cabeza de partido de Matatlán y Alcaldía mayor de Teuitlan en el mismo Reyno tiene 32 familias de Indios.

Otro de las Misiones que tenían los Regulares de la

Tom.V.

THO 117

Compañía en la Provincia de Tepeguana y Reyno de Nueva Vizcaya.

Otro de la Provincia y Gobierno de Cartagena en el Nuevo Reyno de Granada, situado en la misma Isla que su Capital, y á la orilla del río grande de la Magdalena.

Otro con el sobrenombre de Barranquilla en la misma Provincia y Reyno que el anterior, situado tambien á la orilla del río grande de la Magdalena.

Otro con el sobrenombre de Cantuarenses en la misma Provincia y Reyno, fundado el año de 1776 por el Gobernador Don Francisco Pimentel en las Sabanas, cerca del río grande de la Magdalena.

Otro de las Misiones que tenían los Regulares de la Compañía en la Provincia y Gobierno del Paraguay, situado á la orilla del río Uruguay, enfrente de la boca del de Icabagua.

Otro de la Provincia y Gobierno de Cumaná, situado á la orilla del río Aracá, cerca de donde entra al Orinoco, enfrente de Ciudad Real, está destruido, y solo se ven sus ruinas.

Otro que es Parroquia y

Q

Ca-

118 THO

Cabeza de partido de la Isla de Barbada, situado al E de la de Santiago, cerca de la Costa del O.

Otro, Parroquia de los Ingleses en la Isla de Jamayca.

Otro de la Provincia y Reyno de Guatemala.

Otro de la Provincia y Alcaldía mayor de Zacapula en el mismo Reyno que el anterior.

Otro de los Franceses en la Nueva Francia ó Canadá, situado á orilla del rio San Lorenzo, á 6 leguas de Québec.

Otro de las Misiones que tenían los Regulares de la Compañía en la Provincia de Taraumara y Reyno de Nueva Vizcaya, distante 38 leguas de la Villa y Real de Minas de San Felipe de Chiguagua, entre los Pueblos de Pitrachiqui y Siso-huichi, en sus inmediaciones tiene unas grandes haciendas de campo, llamadas Teubachi, Cogunapuchi y Lechuguilla.

Otro con el sobrenombre de Castilla en la Provincia y Gobierno de Honduras y Reyno de Guatemala es Poblacion corta, establecida por la comodidad del Puerto que tiene, y es muy seguro y freqüentado; lo des-

THO

cubrieron los Españoles el año de 1525, dia de Santo Tomas de Aquino, por cuya razon le quedó el nombre: tiene un castillo construido para su defensa, y está 60 leguas de la Capital Guatemala.

Una Isla de la mar del N, y de las Antillas, la mayor y mas septentrional que hay á Levante de la de Puertorrico, y la que está mas cerca de la anegada segun Molly, pero el P. Labat la sitúa mas occidental, es muy abundante en papas, millo y demas semillas y frutos y hortalizas, pero muy incómoda por la abundancia de mosquitos é insectos, los Ingleses se establecieron en ella y algunos Franceses desterrados de su patria: el Sr. Percy dice que esta Isla produce naranjas, cidras, limones, guavas, plátanos y higos, y segun el citado P. Labat tiene muy pocos caballos y ganado mayor, pero se provee de carnes de la de Puertorrico: se hallan en ella excelentes cabritos y toda especie de aves silvestres, pero su gran Poblacion y la abundancia de dinero hacen que todo sea muy caro: Guillermo Dampierre la llama Puerto Franco

co y recep
y de hec
pertenece
la, al Re
que regu
tiene neu
de la Eur
para toda
muy gran
guro, co
naturales
cesidad p
plantar d
fendiesen
que no ti
que seis
circuito, t
los Brand
xo de la p
de Dinam
comercio
landeses,
los Danes
tro del P
te pequeñ
otra algu
dad, que
sesenta p
te, cons
muy larg
está la fa
edificio n
almacene
guardar
encerrar
hacen con
mas Naci
de esta fr
tel de Br

THO

hubieron los Españoles el año de 1525, día de Santo Tomas de Aquino, por cuya razon le quedó el nombre: tiene un castillo construido para su defensa, y está 60 leguas de la Capital Guatemala.

Una Isla de la mar del N, y de las Antillas, la mayor y mas septentrional que hay Levante de la de Puerto Rico, y la que está mas cerca de la anegada segun Molly, pero el P. Labat la sitúa mas occidental, es muy abundante en papas, millo y demas semillas y frutos y hermalizas, pero muy incómoda por la abundancia de mosquitos é insectos, los Ingleses se establecieron en ella y algunos Franceses deserrados de su patria: el Sr. Percy dice que esta Isla produce naranjas, cidras, limones, guavas, plátanos y piñones, y segun el citado P. Labat tiene muy pocos caballos y ganado mayor, pero se provee de carnes de la de Puertorico: se hallan en ella excelentes cabritos y toda especie de aves silvestres, pero su gran Poblacion y la abundancia de dinero hacen que todo sea muy caro: Guillermo Damoierre la llama Puerto Franco

THO

co y receptáculo de piratas, y de hecho el Puerto que pertenece, como toda la Isla, al Rey de Dinamarca. que regularmente se mantiene neutral en las guerras de la Europa, está abierto para todas las Naciones, es muy grande, cómodo y seguro, con dos terraplenes naturales que en caso de necesidad podian servir para plantar dos baterias que defendiesen la entrada. Aunque no tiene esta Isla mas que seis ó siete leguas de circuito, tienen parte de ella los Brandemburgueses, baxo de la proteccion del Rey de Dinamarca; pero todo el comercio lo hacen los Holandeses, baxo el nombre de los Daneses. Casi en el centro del Puerto hay un fuerte pequeño, pero sin foso ni otra alguna obra, y la Ciudad, que tiene principio á sesenta pasos hácia Poniente, consiste en una calle muy larga, á cuyo extremo está la factoria, que es un edificio muy grande con los almacenes necesarios para guardar las mercaderias y encerrar los Negros, de que hacen comercio con las demas Naciones; á la derecha de esta factoria está el quarter de Brandamburg, que son

THO 119

dos calles pequeñas habitadas de Franceses fugitivos de Europa y de las Colonias de América: la mayor parte de las casas son de ladrillo, fabricadas á la holandesa; pero no tienen mas que un alto, no pudiendo darles mucho cimientto á causa de ser el terreno arenisco, y á tres pies de profundidad se encuentra agua. El comercio de esta pequeña Isla es muy considerable, especialmente en tiempo de paz, y se puede mirar como el emporio del contrabando de los Ingleses, Franceses, Holandeses y Españoles, y en tiempo de guerra van los Corsarios á vender allí sus presas: salen diariamente muchas embarcaciones para hacer el tráfico en las Costas de la Tierra Firme, y vuelven con grandes cantidades de dinero y frutos de mucho valor, por lo qual es Poblacion muy rica y bien provista de todo quanto es necesario; fue antes esta Isla de una Compañia de Dinamarqueses, pero no producía nada hasta que la vendieron al Rey, que la hizo Puerto franco de libre comercio para todas las Naciones: el año de 1688 atacaron y saquearon la fac-

120 THO

toria los Flibustiers, despues de lo qual construyeron una bateria en lo interior del Puerto que tiene 20 cañones: está en 312 gr. 30 min. de long. y en 18 gr. 30 min. de lat.

Un cabo ó punta de tierra en la Costa de la Provincia y Capitanía del Rio Jeneyro y Reyno del Brasil, cerca de Cabo Frio.

Un estrecho ó angostura que forma el rio del Paraguay en la Provincia y Gobierno de este nombre, enfrente de la sierra de las Quince Puntas.

Un lago de la Nueva Francia ó Canadá en el pais y territorio de los Indios Algonovins.

THOMATLÁN, S. Miguel de) Pueblo y Cabeza de partido de la Alcaldía mayor de Orizava en Nueva España, es de temperamento caliente y húmedo, tiene 28 familias de Indios y 14 de Mestizos, y está 5 leguas al NE de la Capital.

Otro Pueblo hay de este nombre con la advocacion de Santiago, de la Cabeza de partido de Pinzandaro y Alcaldía mayor de Tanzitaro en el mismo Reyno, es de temperamento sumamen-

THO

te cálido y seco, pero abundante de aguas saludables; tiene 42 familias de Mestizos y Mulatos y 17 de Indios, cuyo comercio es el maíz y arroz, dedicándose mas á este último por la gran utilidad que les produce; tiene un Convento de Religiosos de S. Francisco, y está 2 leguas al Poniente de su Cabecera.

S. THOMÉ, De la Guayana) Ciudad de la Provincia y Gobierno de este nombre, fundada por el Gobernador Antonio Berrio á las orillas del caudaloso rio Orinoco el año de 1588, es pequeña, tiene ademas de la Iglesia Parroquial, que fue erigida en Abadía el año de 1640, aunque no llegó á verificarse, un Convento de Religiosos de S. Francisco que hoy está destruido, y poco menos el de Religiosos Trinitarios; pero conserva el de S. Juan de Dios, que es Hospital, y fundó el Gobernador D. Juan de Dios Valdés; es de temperamento cálido y muy mal sano por las humedades que producen las aguas detenidas en las crecientes del Orinoco, y muy escasa de víveres si no la proveyera de ellos el zelo de los PP. Misioneros.

sioneros C
lanes: el
Gualter R
el año de
se constru
tos para su
tán arruina
gar mandó
los III con
en la boc
forma el
Limonos.

Otra Ci
nombre,

Tiene e
un Pueblo
fiola ó de
situado al
de Ciboo,
becera del

Otro P
siones qu
lares de l
Provincia
bierno del
do á la o
bay, los P
Pablo lo d
del siglo
se ven las

Otro d
Capitanía
el Brasil
lla de un
mismo no

Un Pue
la Conce
de Chile,
de las er

THO

de cálido y seco, pero abundante de aguas saludables; tiene 42 familias de Mestizos y Mulatos y 17 de Indios, cuyo comercio es el maíz y arroz, dedicándose mas á este último por la gran utilidad que les produce; tiene un Convento de Religiosos de S. Francisco, y está 2 leguas al Poniente de su Cabecera.

S. THOMÉ, De la Guayana) Ciudad de la Provincia y Gobierno de este nombre, fundada por el Gobernador Antonio Berrio á las orillas del caudaloso rio Orinoco el año de 1588, es pequeña, tiene ademas de la Iglesia Parroquial, que fue erigida en Abadía el año de 1640, aunque no llegó á verificarse, un Convento de Religiosos de S. Francisco que hoy está destruido, y poco menos el de Religiosos Trinitarios; pero conserva el de S. Juan de Dios, que es Hospital, y fundó el Gobernador D. Juan de Dios Valdés; es de temperamento cálido y muy mal sano por las humedades que producen las aguas detenidas en las crecientes del Orinoco, y muy escasa de víveres si no la proveyera de ellos el zelo de los PP. Misioneros

THO

sioneros Capuchinos Catalanes: el Corsario Ingles Gualter Realeigh la saqueó el año de 1618, y despues se construyeron dos reducidos para su defensa que están arruinados, y en su lugar mandó el Señor D. Carlos III construir un fuerte en la boca del caño que forma el rio, y llaman de Limones.

Otra Ciudad hay de este nombre, vease Valencia.

Tiene el mismo nombre un Pueblo de la Isla Española ó de Santo Domingo, situado al pie de las minas de Ciboo, no lejos de la cabecera del rio Artibonito.

Otro Pueblo de las Misiones que tenían los Regulares de la Compañia en la Provincia del Gairá y Gobierno del Paraguay, situado á la orilla del rio Guabay, los Portugueses de San Pablo lo destruyeron á fines del siglo pasado, y todavia se ven las ruinas.

Otro de la Provincia y Capitanía de San Vicente en el Brasil, situado á la orilla de un rio que tiene el mismo nombre.

Un Puerto en la Bahía de la Concepcion del Reyno de Chile, poco frecuentado de las embarcaciones por-

THO 121

que no tiene seguridad.

Un rio de la Provincia y Capitanía de San Vicente en el Brasil corre al SSO, y entra en las Cabeceras del Uruguay.

THOMPSON, Pueblo pequeño de los Ingleses en la Isla de Barbada.

THORNTON, Rio de la Provincia y Colonia de Virginia en la América Septentrional, corre al SSE, y entra en el de Rapahanock.

THORPE, Pueblo de la Isla de Barbada en el distrito y Parroquia de Santiago, situado cerca de la Costa del O.

THY, San Miguel de) Pueblo pequeño de la Cabeza de partido de San Juan del Rio y Alcaldía mayor de Queretaro en Nueva España, tiene 15 familias de Indios.

TI

TIA BAYA, Pueblo de la Provincia y Corregimiento de Arequipa en el Perú.

TIAHUANACU, Territorio de una antigua y pequeña Provincia del Mediodia del Cuzco y á Levante de la laguna Titicaca, el Inca Mayta-Capac la sujetó y unió al Imperio; es célebre por los suntuosos edificios

ficios que tenia allí este Emperador, de que se ven vestigios todavia, y causan admiracion por lo desmesurado de las piedras: está en 16 gr. 54 min. de lat. aust.

Tiene el mismo nombre un Pueblo de la Provincia y Corregimiento de Pacages en el Perú.

TIAMANCHU, Rio de la Provincia y Gobierno de Moxos en el Reyno de Quito, corre del Mediodia al N, cerca del Pueblo de S. Xavier, y entra en el Mamoré por la parte Occidental en 14 gr. 13 min. de lat. aust.

TIAN, Rio de la Provincia y Gobierno de Honduras en el Reyno de Guatemala, corre al N, y sale al mar entre el Pico de Gata y el Triunfo de la Cruz.

TIANGUISMANALCO, Pueblo de la Cabeza de partido de Calpa y Alcaldía mayor de Atrisco en Nueva España, tiene 90 familias de Indios que cultivan algun lino y cáñamo para xarcia y tirantes de coches, está 3 leguas al ENE de su Capital.

Otro Pueblo pequeño ó barrio hay del mismo nombre en la Cabeza de partido de Texmelucán y Alcaldía mayor de Guejozinco.

TIANGUISTENGO, San Miguel de) Pueblo de la Cabeza de partido y Alcaldía mayor de Guejozinco en Nueva España, tiene 38 familias de Indios, y está situado al N de su Capital.

Otro Pueblo hay del mismo nombre con la advocacion de Santiago, que es Cabeza de partido de la Alcaldía mayor de Metepec en Nueva España, tiene 249 familias de Indios, y está 4 leguas al SSO de su Capital.

Otro de la Cabeza de partido de Tepehuacán y Alcaldía mayor de Meztitlan en Nueva España tiene un Convento de Religiosos de San Agustin y 250 familias de Indios, está 10 leguas al SE de su Cabecera.

TIANGUISZOLCO, San Miguel de) Pueblo de la Cabeza de partido y Alcaldía mayor de Guejozinco en el mismo Reyno que los anteriores, tiene 25 familias de Indios, y está situado al Poniente de su Capital.

TIAPARO, Pueblo de la Provincia y Corregimiento de Aimaraez en el Perú, anexo al Curato del de Ancobamba.

TIAPOLLO, Pueblo de la Provincia y Corregimiento de

de Luya y Perú, anexo de Corobambachapoyas.

TIATA Provincia y de Chachapoyas anexo al Cuquilla.

TIAUME Provincia y Gobierno de las en el to, que ba monte de E país que ha de Indios d corre del M te, y entra p tral en el ríe cerca de su de lat. bor.

TIBAC Corregimier Provincia de Nuevo Reyno es de tempero abundan este clima y te, tiene m nos y 60 In guas al S d

TIBANA Provincia y de Tunja en no de Gran peramento t y delicioso y duce mucho papas, plátano

TI

TIANGUISTENGO, San Miguel de) Pueblo de la Cabeza de partido y Alcaldía mayor de Guejozinco en Nueva España, tiene 38 familias de Indios, y está situado al N de su Capital.

Otro Pueblo hay del mismo nombre con la advocación de Santiago, que es Cabeza de partido de la Alcaldía mayor de Metepec en Nueva España, tiene 249 familias de Indios, y está situado al SSO de su Capital.

Otro de la Cabeza de partido de Tepehuacán y Alcaldía mayor de Mezquitlan en Nueva España tiene un convento de Religiosos de San Agustín y 250 familias de Indios, está 10 leguas al E de su Cabecera.

TIANGUISZOLCO, San Miguel de) Pueblo de la Cabeza de partido y Alcaldía mayor de Guejozinco en el mismo Reyno que los anteriores, tiene 25 familias de Indios, y está situado al Poniente de su Capital.

TIAPARO, Pueblo de la Provincia y Corregimiento de Aimaraez en el Perú, anexo al Curato del de Ancambamba.

TIAPOLLO, Pueblo de la Provincia y Corregimiento de

TI

de Luya y Chillaos en el Perú, anexo al Curato del de Corobamba en la de Chachapoyas.

TIATA, Pueblo de la Provincia y Corregimiento de Chachapoyas en el Perú, anexo al Curato del de Chisquilla.

TIAUME, Rio de la Provincia y Gobierno de Esmeraldas en el Reyno de Quito, que baña la falda del monte de Esmeraldas y el país que habitaba la Nación de Indios de este nombre, corre del Mediodía al Norte, y entra por la parte austral en el rio de Esmeraldas cerca de su boca en 56 min. de lat. bor.

TIBACUÍ, Pueblo del Corregimiento de Pasca y Provincia de Panches en el Nuevo Reyno de Granada, es de temperamento frio, pero abundante en frutos de este clima y de tierra caliente, tiene mas de 100 vecinos y 60 Indios, está 12 leguas al S de Santa Fe.

TIBANA, Pueblo de la Provincia y Corregimiento de Tunja en el Nuevo Reyno de Granada, es de temperamento templado, ameno y delicioso y muy sano; produce mucho trigo, alberjas, papas, plátanos y otros fru-

TI

123

tos; está inmediato á un rio; sus vecinos son pocos, pues no pasan de 50; pero muy acomodados y ricos por el mucho ganado vacuno y ovejuno que crían, fabricando muy buenos texidos de las lanas: está 4 leguas al SO de Tunja.

TIBANOS, Pueblo de la Provincia y Capitania de San Vicente en el Brasil, situado á la orilla y cabecera del rio Uruguay.

TIBASOSA, Pueblo de la Provincia y Corregimiento de Tunja en el Nuevo Reyno de Granada, situado en el llano de Sogamoso, es de temperamento frio, y el sereno de la noche muy dañoso, á causa de unos pantanos de que está rodeado; produce mucho trigo y demás frutos de tierra fria, es anexo al Curato del de Nopasa, tiene mas de 150 vecinos blancos y 100 Indios, está 8 leguas de Tunja.

TIBI, Isla de la mar del N, cerca de la Costa de la Provincia y Gobierno de la Georgia en los Estados Unidos de la América.

TIBILOS, S. Lorenzo de) Pueblo de las Misiones que tenían los Regulares de la Compañia en la Provincia y Gobierno de Mainas y Reyno

no de Quito, fundado el año de 1670 por el P. Lorenzo Lucero á la orilla del rio Guallaga.

TIBIQUARI, Rio de la Provincia y Gobierno del Paraguay.

TIBIRITA, Pueblo de la Provincia y Corregimiento de Tunja en el Nuevo Reyno de Granada, de temperamento templado, produce frutos de tierra fria, como trigo, papas &c. y de tierra caliente plátanos, caña dulce, anís, garbanzos; tiene á su inmediacion un sitio que llaman Manta, donde hay un abundante mineral de cobre, de que fabrican campanas, calderas, estribos y otras cosas, de que hace su comercio: tendrá 100 vecinos y 60 Indios, y está 12 leguas al NE de Santa Fe y otras tantas al SE de Tunja, á espaldas del de Chocontá.

TIBURÓN, Pueblo y Parroquia de los Franceses en la parte que poseen de la Isla de Santo Domingo, situado en la Cabeza del O de la Costa del Sur y punta ó cabo de su nombre, y á la orilla de la Bahía que tambien tiene la misma denominacion.

Tiene el mismo nombre

una punta de tierra ó cabo en la Costa de la Provincia y Capitanía de Espiritu Santo en el Brasil, entre la Sierra Lunar ó de Maestro Alvaro y la Villa Capital de la Provincia.

Otra en la Provincia y Capitanía de Seara en el mismo Reyno, cerca del extremo de la Costa del N.

Otra en la Costa del N de la Provincia y Gobierno del Darien y Reyno de Tierra-Firme, una de las que forman el semicírculo de la ensenada ó golfo grande de Urabá ó Tucumari.

Otra en la Cabeza del O de la Isla Española ó de Santo Domingo, entre la de los Burgados y la de Irois, en 300 gr. 20 min. de long. y 18 gr. 10 min. de lat.

Una Isla grande del golfo de California ó Mar Roxo de Cortés, muy cerca de la Costa, en lo mas interior de él.

TIBURONES, Unos baxos de peña cerca de la Costa de la Provincia y Gobierno de Honduras, junto al cabo de Gracias á Dios.

TICANI, Pueblo de la Provincia y Corregimiento de Paucarcolla en el Perú, anexo al Curato del de Huancane.

TI-

TICAPA

Provincia y nora en Nueva Guayana situado á la orilla del rio entre los Puertos de Opode y Opode.

TICAPA, jurisdiccion de un ayuntamiento de Cuyo en España.

TICHBUR, los Ingleses en Barbada, sitiada por el Sur de la Isla de Terranova.

TICKE, Isla de Terranova en la Costa de la Bahía de Terranova.

TICKL, Nombre que se da á una especie de peña en la Costa de Darien y Reyno de Tierra-Firme en la parte del NO de una especie de peñas con baxos y seguro desde el punto dado por un punto de peñas referido á las peñas que se llaman Samballas que se hallan en la otra, y se llama que es una especie de las especies de Corsarios.

TICLLAC, Pueblo de la Provincia y Corregimiento de Paucarcolla en el Perú, anexo al Curato del de Huariaca.

Tom. V.

TI

na punta de tierra ó cabo en la Costa de la Provincia y Capitanía de Espiritu Santo en el Brasil, entre la Tierra Lunar ó de Maestro Alvaro y la Villa Capital de la Provincia.

Otra en la Provincia y Capitanía de Seara en el mismo Reyno, cerca del extremo de la Costa del N.

Otra en la Costa del N de la Provincia y Gobierno del Darien y Reyno de Tierra-Firme, una de las que forman el semicírculo de la ensenada ó golfo grande de Urabá ó Tucumari.

Otra en la Cabeza del O de la Isla Española ó de Santo Domingo, entre la de los Burgados y la de Irois, en 300 gr. 20 min. de long. 18 gr. 10 min. de lat.

Una Isla grande del golfo de California ó Mar Roxo de Cortés, muy cerca de la Costa, en lo mas interior de él.

TIBURONES, Unos baños de peña cerca de la Costa de la Provincia y Gobierno de Honduras, junto al cabo de Gracias á Dios.

TICANI, Pueblo de la Provincia y Corregimiento de Paucarcolla en el Perú, anexo al Curato del de Huancane.

TI-

TI

TICAPA, Pueblo de la Provincia y Gobierno de Sonora en Nueva España, situado á la orilla de un rio, entre los Pueblos de Cucurpe y Opodepe.

TICAPAN, Pueblo de la jurisdiccion y Alcaldía mayor de Cuyoacán en Nueva España.

TICHBURN, Pueblo de los Ingleses en la Isla de Barbada, situado en la parte del Sur de ella.

TICKE, Pueblo de la Isla de Terranova, situado en la Costa del E, á la orilla de la Bahía de la Trinidad.

TICKLE-QUICKLY. Nombre que dan los Ingleses á una excelente Bahía en la Costa del istmo del Darien y Reyno de Tierra-Firme en la extremidad del NO de una cordillera de peñas con buen fondeadero y seguro desembarco, guardado por una parte de las peñas referidas, y las Islas Samballas que empiezan allí de la otra, y forman la Bahía que es muy frecuentada de las embarcaciones de Corsarios.

TICLLACAYÁN, Pueblo de la Provincia y Corregimiento de Tarma en el Perú, anexo al Curato del de Huariaca.

Tom. V.

TI 125

TICLLA-COCHA, Lago grande en la Provincia y Corregimiento de Yauyos del Reyno del Perú, se forma de algunos arroyos y del rio Cañete que corre á Poniente hasta salir al mar del Sur.

TICLLAS, Pueblo de la Provincia y Corregimiento de Huanta en el Perú.

TICLLOS, Pueblo de la Provincia y Corregimiento de Caxatambo en el mismo Reyno que el anterior.

TICNABAR, Pueblo de la Provincia y Corregimiento de Arica en el mismo Reyno que los anteriores, anexo al Curato del de Copra.

TICOMÁN, Pueblo de la Cabeza de partido de Yau-tepec y Alcaldía mayor de Cuernavaca en Nueva España, tiene 116 familias de Indios dedicados al beneficio del algodón y hortali-zas, está 3 leguas al S de su Cabecera.

TICONDERAGO, Fuerte construido por los Franceses en la Nueva Francia ó Canadá, en el estrecho paso ó comunicacion que hay entre los dos lagos George y Champlain, tiene todas las ventajas de la naturaleza y del arte, defendido por

R tres

tres lados de agua rodada de peñas, y la mitad del cuarto por una playa, donde hicieron los Franceses una obra exterior de nueve pies de alto: en la guerra que sostuvieron las Colonias Inglesas de la América y los Franceses contra la Inglaterra abandonaron estos este importante Puerto, de que se apoderó el General Howe el año de 1777; pero los Franceses lo recobraron pocos dias despues en una accion donde perdieron los Ingleses mucha gente y embarcaciones.

TICOPORO, Pueblo de la Provincia y Gobierno de Maracaibo en el Nuevo Reyno de Granada, situado á la orilla del rio de su nombre, al Sur de la Ciudad de Pedraza, uno de los que tienen á su cargo los Religiosos Misioneros de Santo Domingo.

El rio referido nace en la Sierra Nevada, y entra en el Apure.

TICSAN, Pueblo de la Provincia y Corregimiento de Cuenca en el Reyno de Quito, está casi desierto y abandonado por las ruinas que ha padecido en diferentes ocasiones con los terremotos; en su distrito están

las haciendas de Moyocancha, Atapú, Totorá, Sula, Mactallán y otras; es de clima sano y terreno fértil en los confines de la Provincia de Riobamba; está al NE del de Alausi y al OSO de Moyocancha, en a gr. 8 min. de lat. aust.

TICUNAS, Nacion bárbara de Indios en la Provincia y país de las Amazonas, que habitan en las selvas á la parte del Septentrion, algunas familias de ellos se reduxeron á la Fe, formando los Pueblos de San Ignacio de los Pevas y de nuestra Señora de Loreto de Ticunas, que es el último de la Mision baxa de Mainas, y confina con el territorio de los Portugueses; el veneno que hacen de yerbas estos Indios para envenenar sus flechas es el mas activo de quantos se conocen: el Pueblo de Loreto está en 4 gr. 12 min. de lat. aust.

TICUZES, vease Taquanhuna.

TIDCOME, Pueblo de la Isla de Barbada, situado en la Costa del O y extremidad de la Isla.

TIEMPO, Cabo del buen que los Ingleses llaman Fair Weather, punta de tierra en la Costa del país de los In-

Indios Patateño, rio de la boca de Mag

TIERRA tite Terre, los Franceses queñas á la cerca de la la de Marigta y la pu Mos de la d

TIERRA no de la A nal, confina la Provincia Cartagena, vide el rio el O con la el Reyno d por el N y Mares, de el mismo d Tierra-Firme guas de la cho en su 8 por donde y forma el mas célebre conocen; d no en tres son la del regua y de Firme, qu este nombre ramento es pero las agradables, cinco de la el ayre de-

TI

haciendas de Moyocan-
a, Atapú, Totorá, Sula,
actallán y otras; es de cli-
sano y terreno fértil en
confines de la Provincia
Riobamba: está al NE
l de Alausi y al OSO de
oyocancha, en a gr. 8 min.
lat. aust.

TICUNAS, Nación bár-
ra de Indios en la Provin-
a y país de las Amazonas,
e habitan en las selvas á
parte del Septentrion, al-
unas familias de ellos se
duxeron á la Fe, forman-
o los Pueblos de San Igna-
o de los Pevas y de nues-
a Señora de Loreto de Ti-
nas, que es el último de
Mision baxa de Mainas,
confina con el territorio
e los Portugueses: el ve-
eno que hacen de yerbas
otos Indios para envenenar
s flechas es el mas activo
e quantos se conocen: el
ueblo de Loreto está en
gr. 12 min. de lat. aust.

TICUZES, vease Ta-
manhuna.

TIDCOME, Pueblo de la
la de Barbada, situado en
Costa del O y extremi-
ad de la Isla.

TIEMPO, Cabo del buen
e los Ingleses llaman Fair
Weather, punta de tierra
a la Costa del país de los
In-

TI

Indios Patagones, entre el
rio de la Plata y el estre-
cho de Magallanes.

TIERRA pequeña ó pe-
tite Terre, nombre que dan
los Franceses á tres Islas pe-
queñas ó Isletes, situadas
cerca de la Costa del N de
la de Marigalante, entre es-
ta y la punta de los Casti-
llos de la de Guadalupe.

TIERRA-FIRME, Rey-
no de la América Meridio-
nal, confina por el E con
la Provincia y Gobierno de
Cartagena, de quien lo di-
vide el rio de S. Juan, por
el O con la de Costarica en
el Reyno de Guatemala, y
por el N y S con los dos
Mares, de quien lo separa
el Istmo de Panamá ó de
Tierra-Firme; tiene 146 le-
guas de largo, 90 de an-
cho en su mayor latitud, y
8 por donde se estrecha mas
y forma el istmo referido, el
mas célebre de quantos se
conocen; divídese este Rey-
no en tres Provincias, que
son la del Darien, de Ve-
ragua y de Panamá ó Tierra-
Firme, que unidas le dan
este nombre; es de tempe-
ramento cálido y húmedo,
pero las noches frescas y
agradables, porque desde las
cinco de la tarde se levanta
el ayre de mar; riéganla in-

TI

127

finitos rios, y los mas con-
siderables son Chagre, Ba-
yano, Coelé, Atrato, Ti-
ra, que unos desembocan en
la mar del N y otros en la
del Sur; el terreno es casi
generalmente montuoso y ás-
pero, y casi inaccesible por
la gran cordillera que lo si-
gue, aunque no le faltan
llanuras fértiles, pero poco
cultivadas, á que han teni-
do poca inclinacion los na-
turales dedicados al comer-
cio con las Provincias del
Perú y con la Europa, có-
mo tránsito preciso quando
habia galeones, y así solo
cultivan el maiz para ali-
mento de los negros y man-
tener el muchísimo ganado
que cria, de que secan la
carne al sol hecha tiras de
tres dedos de ancho, y lla-
man tasajo, que tambien es
el alimento comun: tiene
minas de oro, particular-
mente en la Provincia del
Darien, que se trabajaron
antes con muchísima utili-
dad; pero hoy están aban-
donadas por las incursiones
de aquellos Indios, y solo
se trabajan algunas en la de
Veragua, que es de muy
buena ley: en sus montes
se hallan infinitos animales
y aves estrañas, de hermo-
sura y delicado canto; en-
tre

tre aquellos ha merecido particular atencion de los Naturalistas el perico ligero, llamado así por antonomasia á causa de su pesadez, pues tarda horas en andar pocos pasos; es de la figura de un gato, y da lastimosos gemidos al mover cada pie ó mano, y dicen que es por los crueles dolores que siente. Entre las aves es singular el rey de los gallinazos, que es rara y de mucha hermosura, con plumas de diferentes colores, del tamaño de un pavo mediano; siempre que hay alguna res muerta baxa de un árbol, en que la ha estado observando, sin que ningun gallinazo de los innumerables que están al rededor y en otros árboles se atreva á ponerse en aquel ni llegar á la res hasta que el rey baxa con un vuelo rápido, le come los ojos y el corazon, y se retira á donde estaba, que es la señal para que la chusma se arroje á devorarlo. En la Provincia de Veragua hay unos monitos ó tities pequeños, de color amarillo y con una corona blanca, de piel tan fina como la mejor seda, y sumamente graciosos, pero tan delicados que mueren luego que

los sacan de allí; y aunque se han tomado muchas precauciones para traerlos á Europa, no se ha podido conseguir. Abundan mucho los insectos, como culebras de muchas especies, alacranes, cientopies, mosquitos, garrapatas, niguas y otros infinitos que hacen molesta y arriesgada su mansion: tiene diferentes Puertos muy buenos en las Costas de ambos mares, que sirven de asilo á los tratantes del comercio ilícito, por el poco que tiene ya este Reyno desde que se estableció el de Buenos Ayres, y por esto ha venido á mucha decadencia habiendo sido antes opulentísimo, porque todo quanto venia del Perú y de Guatemala á España y quanto iba de estos Reynos á aquellos pasaba por Tierra-Firme para embarcarse en Portobelo; su Poblacion no es proporcional, daremos razon de ella en el artículo de cada una de las tres Provincias referidas que lo componen: la Capital es la Ciudad de Panamá. Tiene el mismo nombre una de las tres Provincias dichas, de quien lo toma el Reyno, está entre la del Darien al E y la de Veragua al

al O
largo
de la
tá po
desde
en la
Pueb
Guar
por la
linea
yon
N. de
rien?
mado
Provi
cha n
de lo
de 8
asper
abund
Porto
Cruce
Natá.
Villa
tos.
Penon
TI
dú ó
TI
en la
cia y
y ter
guese
man
la Isl
da bo
tiene

TI

los sacan de allí ; y aunque se han tomado muchas precauciones para traerlos á Europa, no se ha podido conseguir. Abundan mucho los insectos, como culebras de muchas especies, alacranes, cientopias, mosquitos, garrapatas, niguas y otros infinitos que hacen molesta y arriesgada su mansion : tiene diferentes Puertos muy buenos en las Costas de ambos mares, que sirven de asilo á los tratantes del comercio ilícito, por el poco que tiene ya este Reyno desde que se estableció el de Buenos Ayres, y por esto ha venido á mucha decadencia habiendo sido antes opulentísimo, porque todo quanto venia del Perú y de Guatemala á España y quanto iba de estos Reynos á aquellos pasaba por Tierra-Firme para embarcarse en Portobelo ; su Poblacion no es proporcional, daremos razon de ella en el artículo de cada una de las tres Provincias referidas que lo componen : la Capital es la Ciudad de Panamá.

Tiene el mismo nombre una de las tres Provincias dichas, de quien lo toma el Reyno, está entre la del Darien al E y la de Veragua al

TI

al O, tiene 55 leguas de largo desde la jurisdiccion de la Alcaldía mayor de Natá por una linea que corre desde el escudo de Veragua en la mar del N hasta el Pueblo y farallon ó islote de Guararé en la del Sur, y por la parte opuesta en otra linea que corre desde el playon grande en la Costa del N de la Provincia del Darien hasta el Puerto Quemado en la del Sur ; en esta Provincia es donde se estrecha mas el istmo que divide los dos mares, y solo es de 8 leguas, aunque por la aspereza de los montes y abundancia de aguas de los

Portobelo.	Chame.
Cruces.	Anton.
Natá.	Capira.
Villa de los Santos.	Sajalices.
Penonomé.	Palenque.
	Santa Maria.

TIETE, vease Hariham-bú ó Afimbi.

TIGIOCA, Punta de) en la Costa de la Provincia y país de las Amazonas y territorio de los Portugueses, una de las que forman con la de Maguari en la Isla de Marajo la segunda boca de aquel gran rio, tiene diferentes baxos que

TI 129

rios es necesario andar 16 para atravesarlo ; es muy fertil esta Provincia, y si se cultivara produciria mucha utilidad ; tiene grandes haciendas en que se cria mucho ganado, y algunos trapiches para fabricar azucar y aguardiente ; la gente comun usa por bebida el guarapo, que es un fermento de los plátanos, de que hay un gran consumo ; los Indios que han quedado son ya poquíssimos, y la mayor parte de los habitantes son Negros, esclavos y libres, Mulatos y Zambos : la Capital es la misma del Reyno, y las demas Poblaciones son

Parita.
Gorgona.
Chepo.
Chorrera.
San Juan.

toman el mismo nombre.

TIGITAS, Rio pequeño de la Provincia y Gobierno de Venezuela en el Nuevo Reyno de Granada, nace al Sur de la Villa de la Concepcion de Pao, y poco despues se une con el Gamalotal.

TIGLA, Rio de la Provincia y Gobierno del Darien

rien y Reyno de Tierra-Firme, nace en las montañas de la vanda del E, y entra por este rumbo en el caño de Tarana.

TIGLAGANTI, Rio de la misma Provincia y Reyno que el anterior, nace en las montañas de la parte del N, y sale al mar en el golfo de Tucumari ó de Atrato.

TIGRE, Pueblo de la Provincia y Gobierno de Maracaibo en el Nuevo Reyno de Granada, situado á la orilla del rio de Santo Domingo, al S de la Ciudad de Barinas nueva.

Otro Pueblo hay tambien llamado Pozo del Tigre en la Provincia y Gobierno del Tucumán y Reyno del Perú, situado á la orilla y cabecera del rio de San Miguel.

Un rio grande y caudaloso de la Provincia y país de las Amazonas nace en la de Quijos y Mañas en Suahahuacaurui, entre el rio Villano al N y el Sarayacu al Mediodia, se une con el de Collana que le entra por la parte boreal en el territorio de la antigua Nacion de los Gayes; cerca de sus orillas, entre los espesos bosques que hay, habitan muchas Naciones bárbaras de

Indios, de las cuales son las mas conocidas las de los Aunalas, Yameos é Iquitos, y sobre la misma ribera están situados los Pueblos de Yameos y del Angel Custodio, donde le entra el Nahuapó, 3 leguas antes de salir al Marañon, en 4 gr. 53 min. de lat. aust.

Otro rio de la Provincia y Gobierno de Cumaná nace en lo interior de la Serranía, y á poco trecho se incorpora en el Guarapiche.

Otro del Reyno de Quito en la Provincia y Corregimiento de Chimbo baxa de la montaña llamada Chima, corre al Poniente muy rápido hasta unirse con el Tinto y el de San Christoval, entra en el de Ojiva en 1 gr. 46 min. de lat. aust.

Una Isla pequeña de la mar del Sur, casi unida á la Costa, del partido y Alcaldía mayor de Penonomé en la Provincia y Reyno de Tierra-Firme, enfrente del Pueblo de Chame y de la Isla de Otoque.

Otra Isla tambien pequeña en la mar del Sur, cerca de la Costa de la Provincia y Gobierno de Nicaragua y Reyno de Guatemala, á la boca ó entrada de la Bahía de Fonseca.

Una

Una figura ov
las aguas
có en la
bierno
Nuevo
tiene un
desagua

TIGR
en la Isla
ya falda
ses un es
ma este r
dancia de
sos tigres

TIGU
Costa de
bierno de
vo Reyno
entre las
San Bern

Tiene
un rio de
bierno de
Reyno de
del Medi
la monta
re al N
de Toac
lat. aust.

TIGU
blo de la
regimien
lla en el

TIGU
fio de la
las Ama
que tiene
nace entr

TI

Indios, de las cuales son las mas conocidas las de los Aunalas, Yameos é Iquitos, y sobre la misma ribera están situados los Pueblos de Yameos y del Angel Custodio, donde le entra el Nahuapó, 3 leguas antes de salir al Marañon, en 4 gr. 53 min. de lat. aust.

Otro rio de la Provincia y Gobierno de Cumaná nace en lo interior de la Serranía, y á poco trecho se incorpora en el Guarapiche.

Otro del Reyno de Quito en la Provincia y Corregimiento de Chimbo baja de la montafia llamada Chima, corre al Poniente muy rápido hasta unirse con el Tinto y el de San Christoval, entra en el de Ojiva en 1 gr. 46 min. de lat. aust.

Una Isla pequeña de la mar del Sur, casi unida á la Costa, del partido y Alcaldía mayor de Penonomé en la Provincia y Reyno de Tierra-Firme, enfrente del Pueblo de Chame y de la Isla de Otoque.

Otra Isla tambien pequeña en la mar del Sur, cerca de la Costa de la Provincia y Gobierno de Nicaragua y Reyno de Guatemala, á la boca ó entrada de la Bahía de Fonseca.

Una

TI

Una laguna grande, de figura oval, que se forma de las aguas del rio del Chocó en la Provincia y Gobierno de este nombre y Nuevo Reyno de Granada tiene una boca por donde desagua y forma varios rios.

TIGRES, Montafia de los) en la Isla de Cayana, á cuya falda tienen los Franceses un establecimiento, toma este nombre por la abundancia de grandes y hermosos tigres que hay en ella.

TIGUA, Punta de) en la Costa de la Provincia y Gobierno de Cartagena y Nuevo Reyno de Granada, está entre las de Comisario y de San Bernardo.

Tiene el mismo nombre un rio de la Provincia y Gobierno de Esmeraldas en el Reyno de Quito, á la parte del Mediodia descende de la montafia de Guanas, corre al NO, y entra en el de Toachi en 19 min. de lat. aust.

TIGUANASQUI, Pueblo de la Provincia y Corregimiento de Caxamarquilla en el Perú.

TIGUARA, Rio pequeño de la Provincia y pais de las Amazonas en la parte que tienen los Portugueses, nace entre los de Jurube-

TI 131

chi y Nuisi, corre al E, y entra en el Negro, enfrente del de Maravia.

TILACO, Pueblo de la Cabeza de partido de Tamazunchale y Alcaldía mayor de Valles en Nueva España, es muy corto, y sus vecinos son Indios, que viven casi como gentiles.

TILANTONGO, Pueblo de la Alcaldía mayor de Nochiztlan en el mismo Reyno que el anterior, tiene 102 familias de Indios que se ocupan en la labranza de los campos, y está 7 leguas al S de su Capital.

TILAPAN, Santiago de) Pueblo pequeño ó barrio del distrito de Ixtazoquitlan y Alcaldía mayor de Orizava en Nueva España, tiene 120 familias de Indios.

Otro Pueblo hay del mismo nombre y advocacion en la Cabeza de partido de Zuchiquilatzán y Alcaldía mayor de Juxtlahuaca en el mismo Reyno.

TILCAXETE, Pueblo de la Cabeza de partido y Alcaldía mayor de Antequera en la Provincia y Obispado de Oaxaca y Reyno de Nueva España, es de temperamento cálido y seco, abundante en algodón, de que hacen su comercio, y de al-

gu-

guna grana, tiene un Convento de Religiosos de Santo Domingo y 260 familias de Indios, está 3 leguas al Oriente de su Capital.

TILLO, Santiago de) Pueblo de la Alcaldía mayor de Yanguitlán en Nueva España, tiene 180 familias de Indios, y está una legua entre Oriente y N de su Capital.

TILONZINGO, S. Marcos de) Pueblo de la Alcaldía mayor de Zumpango en Nueva España, situado en clima templado, produce semillas y pulque, del qual hace su principal comercio, tiene 30 familias de Indios Otomies, anexos al Curato de Guipuztla, y está legua y media al N de su Capital.

TILTEPÉC, Pueblo de la Alcaldía mayor de Nochitzlán en Nueva España, tiene 109 familias de Indios, incluso los que hay en los barrios de su distrito, y está una legua al S de su Capital.

Otro Pueblo hay de este nombre en la Cabecera de Totontepéc y Alcaldía mayor de Villalta en Nueva España, es de temperamento frio, tiene 33 familias de Indios, y está 4 leguas al

Oriente de su Capital.

Otro con el sobrenombre del Rincon, Cabeza de partido de la misma Alcaldía mayor que el anterior, tiene 174 familias de Indios.

TILTIL, Pueblo pequeño de Indios de la Provincia y Corregimiento de Santiago en el Reyno de Chile, está cerca de su Capital, y es célebre por una rica mina de oro que hay en él, y hoy está casi abandonada por falta de gente que la trabaje.

TIMANÁ, Villa de la Provincia y Gobierno de Popayán en el Nuevo Reyno de Granada, fundada de orden de Sebastian de Belalcázar por el Capitan Juan de Afiasco el año de 1538 en el territorio de los Indios Paeces y Pijaos, es de temperamento cálido, pero sano, de muy reducida poblacion, y poco fertil en granos y frutos; pero muy abundante en algodón, pita, cera, miel y coca, de cuyos frutos mantiene su comercio, como del infinito ganado que cria por la abundancia de pastos que tiene: sus vecinos hacen un turrón muy exquisito de almendrones, que se estima en todas partes del Reyno: en su distrito

distrito donde sacan hsy minas panauras nes la hulla si no fueras cías que en las corcho contr bárbaros, do mucho al ESE de Santa 30 min. d 16 min. de TIMA Provincia de Arica al Curato TIMBA ra de Indio bre á una del Nuevo nada, en bastian de de 1536, y que hicieron resistencia es un país y esteril, p minas de c que hayan nos de esto TIMBIO Provincia Popayán en no de Granada orilla de toma el nor Tom. V.

TI

Oriente de su Capital.
Otro con el sobrenombre del Rincon, Cabeza de partido de la misma Alcaldía mayor que el anterior, tiene 174 familias de Indios.

TILTIL, Pueblo pequeño de Indios de la Provincia y Corregimiento de Santiago en el Reyno de Chile, está cerca de su Capital, y es célebre por una rica mina de oro que hay en él, y hoy está casi abandonada por falta de gente que la trabaje.

TIMANÁ, Villa de la Provincia y Gobierno de Popayán en el Nuevo Reyno de Granada, fundada de orden de Sebastian de Belalcazar por el Capitan Juan de Afiasco el año de 1538 en el territorio de los Indios Paeces y Pijaos, es de temperamento cálido, pero sano, de muy reducida poblacion, y poco fértil en granos y frutos; pero muy abundante en algodón, pita, cera, miel y coca, de cuyos frutos mantiene su comercio, como del infinito ganado que cria por la abundancia de pastos que tiene: sus vecinos hacen un turrón muy exquisito de almendrones, que se estima en todas partes del Reyno: en su dis-

TI

distrito hay un monte de donde sacan piedra imán, y hay minas de amatistas y pantaúras; estas producciones la hubieran enriquecido, si no fuera por las desgracias que ha experimentado en las correrías que han hecho contra ella los Indios bárbaros, en que ha padecido mucho: está 40 leguas al ESE de Popayán y 62 de Santa Fe, en 306 gr. 30 min. de long. y en 2 gr. 16 min. de lat. bor.

TIMAR, Pueblo de la Provincia y Corregimiento de Arica en el Perú, anexo al Curato del de Copta.

TIMBAS, Nacion bárbara de Indios que dió nombre á una Provincia antigua del Nuevo Reyno de Granada, en la qual entró Sebastian de Belalcazar el año de 1536, y fue una de las que hicieron mas valerosa resistencia á los Españoles, es un país inculto, áspero y esteril, pero tiene muchas minas de oro; no se sabe que hayan quedado ningunos de estos bárbaros.

TIMBIO, Pueblo de la Provincia y Gobierno de Popayán en el Nuevo Reyno de Granada, situado á la orilla del rio de quien toma el nombre.

Tom. V.

TI

133

Este nace cerca de la Capital hácia el O, y entra poco despues en el de Patia.

TIMBIQUÍ, Pueblo de la Provincia y Gobierno del Chocó y Nuevo Reyno de Granada, perteneciente al partido de Barbaçoas.

TIMBOI, Rio pequeño de la Provincia y Gobierno de Buenos Ayres en el Perú, corre al E, y entra en el Uruguay, junto al de Mocóneta-guazú.

TIMBUÉS, Nacion de Indios de la Provincia y Gobierno del Paraguay, descubierta por el Capitan Pedro de Mendoza, habitan en las inmediaciones del rio de la Plata, y se mantienen solo de la pesca; hoy han quedado muy pocos, que están reducidos á la Fe y poblacion.

TIMÉN, Pueblo de las Misiones que tenían los Regulares de la Compañía en la Provincia y Gobierno de la Sonora.

TIMERARIS, Rio de la Provincia y Colonia Holandesa de Berbis, corre bafando y fertilizando aquel territorio, y sale al Mar Atlántico; á sus orillas hay algunas plantaciones de caña dulce, y se fabrica mucha azúcar.

S**TI-**

TIMIRIGUACO, Pueblo de la Provincia y Gobierno de Cartagena en el Nuevo Reyno de Granada, está situado á la orilla de un arroyo, 8 leguas al Sur de su Capital.

TIMONES, Puerto de la Isla de Cuba en la Costa del N, entre la Bahía de Guibara y el rio de Naranjas.

TIMOTES, Pueblo del Gobierno y jurisdiccion de Maracaibo en el Nuevo Reyno de Granada, situado cerca del rio de su nombre, en la raya que divide los límites de las Ciudades de Mérida y de Truxillo, es de temperamento templado, y produce mucho trigo, ajos, cebollas, maiz, papas &c. abunda de toda especie de ganado, así vacuno, como ovejuno y caballar; su vecindario es de 150 Indios y 50 vecinos blancos.

TIMOTI, Rio de la Provincia y Gobierno del Darien y Reyno de Tierra Firme, nace en las montañas de la Costa del N, corre al SO, y entra en el Chiquinaqui.

TIMOUQUAS, País y territorio de la Florida, confinante por el N con la Georgia, toma el nombre de una Nacion de Indios que fue

destruida enteramente por los Ingleses de la Carolina el año de 1706.

TIMUSI, Pueblo de la Provincia y Corregimiento de Larecaxa en el Perú, anexo al Curato del de Ambaná.

TINACO, Pueblo de la Provincia y Gobierno de Venezuela en el Nuevo Reyno de Granada, situado á la falda de un monte, y á la orilla del rio de quien toma el nombre.

Este nace muy cerca del Pueblo anterior, y entra luego en el de la Portuguesa.

TINAJA, Pueblo de la Provincia y Gobierno de Sonora en Nueva España, situado en lo mas interior hácia el N, en el país y territorio de los Indios Papagos.

TINAQUILLO, Pueblo de la Provincia y Gobierno de Venezuela en el Nuevo Reyno de Granada, situado á la orilla y cabecera del rio Coxede, al S de la Ciudad de Valencia.

TINGANASES, Nacion bárbara, antigua y numerosa de la Provincia de los Parataguas, está poco conocida.

TINGO, Pueblo de la Provincia y Corregimiento de

de Ica en al Curato de su Capital.

Otro Pueblo nombre en Corregimiento de las Misericordias del Curato de Ica.

TINGOS, Provincia de las que va Inglaterra Unidos de tuada á la c nycock.

TINGUA, vicia y C Maule en Chile, corre al do la Ciudad nando, y Maule.

TINGUI, rindin, Ju caldía mayor cía y Obispa cán en Nu muy reduci mente está de Xiquilpa frutos que p go, maiz, a cillo y pesc ganado may trito tiene á niente de la cho de Gu hay 17 famil les y Mesti

TI

truida enteramente por
Ingleses de la Carolina
año de 1706.

TIMUSI, Pueblo de la
Provincia y Corregimiento
Larecaxa en el Perú, ane-
xo al Curato del de Am-
ará.

TINACO, Pueblo de la
Provincia y Gobierno de Ve-
nezuela en el Nuevo Rey-
no de Granada, situado á
faldas de un monte, y á
orilla del rio de quien
na el nombre.

Este nace muy cerca del
Pueblo anterior, y entra lue-
go en el de la Portuguesa.

TINAJA, Pueblo de la
Provincia y Gobierno de
Venezuela en Nueva España,
situado en lo mas interior
de la América, en el país y ter-
ritorio de los Indios Papi-
cos.

TINAQUILLO, Pueblo
de la Provincia y Gobierno
de Venezuela en el Nuevo
Reyno de Granada, situa-
do á la orilla y cabecera del
Rio Coxede, al S de la Ciu-
dad de Valencia.

TINGANASES, Nacion
árbara, antigua y numero-
sa de la Provincia de los Pa-
taguas, está poco cono-
cida.

TINGO, Pueblo de la
Provincia y Corregimiento
de

TI

de Ica en el Perú, anexo
al Curato de Yanaconas en
su Capital.

Otro Pueblo hay de este
nombre en la Provincia y
Corregimiento de Chachapo-
yas del mismo Reyno, ane-
xo al Curato del de Quillay.

TINGS, Ciudad de la
Provincia de Hampshire, una
de las que forman la Nue-
va Inglaterra en los Estados
Unidos de la América, si-
tuada á la orilla del rio Pen-
nycocock.

TINGUA, Rio de la Pro-
vincia y Corregimiento de
Maule en el Reyno de Chi-
le, corre al O, pasa bañan-
do la Ciudad de San Fer-
nando, y entra en el de
Maule.

TINGUINDÍN ó Tingui-
rindín, Jurisdiccion y Al-
caldía mayor de la Provin-
cia y Obispado de Mechoa-
cán en Nueva España, es
muy reducida, y regular-
mente está agregada á la
de Xiquilpa y Periban; los
frutos que produce son tri-
go, maiz, azucar de pilon-
cillo y pescado; cria algun
ganado mayor: en su dis-
trito tiene á 2 leguas al Pe-
niente de la Capital el ran-
cho de Guascaro, en que
hay 17 familias de España-
les y Mestizos exercitados

TI

135

en la labranza del campo;
el de Tacumbo 2 leguas al
S con 24, y á menos dis-
tancia la hacienda de la La-
guneta con 11 familias de
Españoles, y en la de Ayum-
ba, 2 leguas al N, y la de la
Magdalena, que está inme-
diata, 9 de Mestizos y Mu-
latos: la Capital es el Pue-
blo de su mismo nombre, de
temperamento frio, habita-
do de 28 familias de Espa-
ñoles y Mestizos y 60 de In-
dios: está 90 leguas al Po-
niente, $\frac{1}{4}$ al S de México,
en 270 gr. 10 min. de long.
y en 20 gr. 15 min. de lat.

TINGUINEO, Pueblo de
la Cabeza de partido de Zi-
taquaro y Alcaldía mayor
de Maravatio en el Obispa-
do de Mechoacán, tiene 47
familias de Indios, y está
4 leguas al Oriente de su
Cabecera.

TINGUIRIRICA, Rio
del Reyno de Chile, nace
en las montañas de la cor-
dillera, y entra en el de Ra-
pel, 5 leguas antes de su
salida al mar; es muy nom-
brado por las muchas des-
gracias que han sucedido en
él con los que han querido
pasarle quando viene cre-
cido.

TINGUIS, Pueblo de la
Provincia y Corregimiento
de

de Caxamarca en el Perú, anexo al Curato del de Ne-
pos.

TINJACA, Pueblo del Corregimiento de Sachica y jurisdicción de la Villa de Leiba en el Nuevo Reyno de Granada, es del mismo temperamento benigno que ella, produce mucho trigo de excelente calidad, maíz, papas &c. abunda en dividi para hacer tinta y en pencas de cochinilla, tiene 80 vecinos y otros tantos Indios, está a leguas de Leiba, 4 de Chiquinquirá y 6 de Tunja.

TINKEERS, Isla de la mar del N, una de las Isabeles, y la segunda en magnitud, á la entrada de la Bahía de Buzards, y la que está en medio, dista una milla de la de Nashawn, y 8 de la tierra ó costa mas inmediata del Condado de Barnstable, tiene 3 millas de largo NS, y una y media de ancho EO, entre ella y la de Stokums, que está una milla mas al O.

TINQUIPAYA, Pueblo de la Provincia y Corregimiento de Porco en el Perú.

TINQUICHISGUA, Territorio de la Costa del estrecho de Magallanes, habitado de unas gentes belico-

sas y de mucha talla.

Tiene el mismo nombre una punta de tierra en la Costa del Sur del estrecho de Magallanes, que es una de las que forman la boca ó entrada del canal de San Juan.

TINTA, Provincia y Corregimiento del Perú; vease Canes y Canches.

Tiene el mismo nombre el Pueblo Capital de esta Provincia.

Otro de la Provincia y Corregimiento de Caxatambo en el mismo Reyno, anexo al Curato del de Churin.

TINTAI, Pueblo de la Provincia y Corregimiento de Lucanas en el mismo Reyno que los anteriores, anexo al Curato del de Huacafia.

TINTIN, Pueblo de la Provincia y Gobierno de Mizque en el Perú.

TINTIPAN, Isla grande de la mar del N, perteneciente al distrito y Gobierno de Cartagena en el Nuevo Reyno de Granada, está enfrente de la punta é Islas de San Bernardo, mas distante de la Costa que estas.

TINTÓN, Laguna de la Provincia y Gobierno de la Luisiana en la América Septentrional, entre los rios

Mi-

Misouri y
TINTO
Indios de
nombre,
vincia y
laguna a
su orilla.

TINÚL
la Provin
Amazonas
ritorio de
mas de Ca
re al N,
rañon, en
de San Jo
guas.

TIO, P
vincia y C
cumán en
truido para
dios infiel

TIOCA
de de la P
gimiento d
Reyno de
poca dista
Capital, r
sangrienta
dió Sebasti
á los Indio
quisieron c
trada de s

TIOLO
monte muy
de Quito,
hay quatro
das Cóluy,
tallán y Cu
que es la p

TI

s y de mucha talla.
 Tiene el mismo nombre
 una punta de tierra en la
 costa del Sur del estrecho
 de Magallanes, que es una
 de las que forman la boca
 de entrada del canal de San
 Juan.

TINTA, Provincia y Cor-
 regimiento del Perú; vease
 Tintes y Canches.

Tiene el mismo nombre
 el Pueblo Capital de esta
 provincia.

Otro de la Provincia y
 Corregimiento de Caxatambo
 en el mismo Reyno, anexo
 al Curato del de Churin.

TINTAI, Pueblo de la
 Provincia y Corregimiento
 de Lucanas en el mismo
 Reyno que los anteriores,
 anexo al Curato del de Hua-
 nina.

TINTIN, Pueblo de la
 Provincia y Gobierno de
 Tumbes en el Perú.

TINTIPÁN, Isla grande
 de la mar del N, pertene-
 ciente al distrito y Gobier-
 no de Cartagena en el Nue-
 vo Reyno de Granada, está
 al frente de la punta de las
 Islas de San Bernardo, mas dis-
 tante de la Costa que estas.

TINTÓN, Laguna de la
 Provincia y Gobierno de la
 Luisiana en la América Sep-
 tentrional, entre los rios
 Mi-

TI

Misouri y Moingona.

TINTONES, Pueblo de
 Indios de la Nacion de este
 nombre, de la misma Pro-
 vincia y Gobierno que la
 laguna anterior, situado á
 su orilla.

TINÚL, Rio pequeño de
 la Provincia y país de las
 Amazonas, nace en el ter-
 ritorio de los Indios Coca-
 mas de Cabezas Chatas, cor-
 re al N, y entra en el Ma-
 rafion, enfrente del Pueblo
 de San Joaquin de los Oma-
 guas.

TIO, Fuerte de la Pro-
 vincia y Gobierno del Tu-
 cumán en el Perú, cons-
 truido para contener los In-
 dios infieles.

TIOCAXAS, Llano gran-
 de de la Provincia y Corre-
 gimiento de Riobamba en el
 Reyno de Quito, situado á
 poca distancia al S de la
 Capital, memorable por la
 sangrienta batalla que en él
 dió Sebastian de Belalcazar
 á los Indios Puruayes que
 quisieron disputarle la en-
 trada de su territorio.

TIOLOMA, Páramo y
 monte muy alto del Reyno
 de Quito, en cuya cumbre
 hay quatro lagunas llama-
 das Colay, Pichavifac, Ma-
 tallán y Cubilli; la primera,
 que es la mayor, tiene me-

TI 137

dia legua de largo, y de to-
 das ellas se forma el rio de
 las Cebadas.

TIPAN, Pueblo de la
 Provincia y Corregimiento
 de Condesuyos de Arequipa
 en el Perú, anexo al Cura-
 to del de Viraco.

TIPAZOQUE, Pueblo de
 la Provincia y Gobierno de
 San Juan de los Llanos en
 el Nuevo Reyno de Gra-
 nada.

TIPINAPA, Pueblo de la
 Cabeza de partido de Teo-
 talzinco y Alcaldía mayor
 de Villalta en Nueva Espa-
 ña, tiene 35 familias de In-
 dios, y está 22 leguas de su
 Capital.

TIPIRIN, Pueblo de la
 Provincia y Gobierno de Cu-
 maná, situado en la Serra-
 ña, uno de las Misiones
 que tienen allí los PP. Ca-
 puchinos Aragoneses, está á
 la orilla del rio Guarapichie,
 cerca de su salida al mar
 en el golfo Triste.

TIPOURABO, Parage de
 la Provincia y Gobierno de
 la Guayana en que se pierde
 el rio Aprouac entre peñas-
 cos, y solo se oye un gran
 ruido sin ver el agua, por
 lo qual es necesario subir
 las canoas mas de 1200 pa-
 sos por una montaña que
 tiene 50 toesas de alto para
 vol-

volver despues á navegar el rio.

TIPUANE, Pueblo de las Misiones que tienen los Religiosos de San Agustín en el país del Paititi, de la Provincia y Corregimiento de Larecaxa en el Perú.

TIPUANIS, Rio del Reyno del Perú que baña los confines de la Provincia de Tarija, y la divide del territorio y bosques de los Indios infieles; en las arenas de este rio se hallan granos de oro que recogen los Indios quando está baxo para pagar los tributos.

TIPUTINI, Rio de la Provincia y Gobierno de Mainas en el Reyno de Quito, nace en la de Quixos y Macas, corre al E, y entra en el Napo, delante del Pueblo de San Juan Nepomuceno.

TIQUE, Rio de la Provincia y Gobierno de Cumaná, nace en la mesa de Guanipa, corre culebreando hácia el N, y se une con el de Murichal para entrar en el Guarapiche.

TIQUICHÉO, Pueblo de la Cabeza de partido de Tuzantla y Alcaldía mayor de Maravatío en Nueva España, era antes de numeroso vecindario, y quedó casi aso-

lado en una epidemia; dista 30 leguas al Oriente de su Cabecera.

TIQUICIO, De dentro) Pueblo de la Provincia y Gobierno de Antioquia en el Nuevo Reyno de Granada, situado á la orilla ó rebalzo de una laguna que forma el rio de Perico en las sierras de Guamoco, está 3 leguas de la Villa de Zimmitl.

Otro Pueblo hay de este nombre llamado de Afuera para distinguirlo del anterior en la misma Provincia y Reyno, situado tambien á orilla de aquella laguna.

TIQUIHUA, Pueblo de la Provincia y Corregimiento de Vilcas Huaman en el Perú, anexo al Curato del de Hualla.

TIQUILLACA, Pueblo de la Provincia y Corregimiento de Paucarcolla en el Perú.

TIQUILIGASTI, Pueblo de la Provincia y Gobierno del Tucumán en el Perú, situado á la orilla del rio Salado.

TIQUINA, Pueblo de la Provincia y Corregimiento de Omasuyos en el Perú, anexo al Curato del de Copacavans, situado á la orilla del S de la laguna Titicaca.

TIQUI
la Provinc

de Cooha
TIQUI
Isla de C
Costa de
punta de

TIRA

las Misio
Regular
en la Pro
de San J
del Nue
nada, y h
los Relig
mingo.

TIRA
muy alto
Gobierno
Nueva A
te del S

TIRA
fiora de C
blo del C
jurisdicci
temperan
ce caña c
plátanos
cinos, y
N de Vel
dad de

Tiene
un Puer
Margarit
N, al la
del Nor

TIRA
tos Reye
beza de

TI

do en una epidemia; dista 10 leguas al Oriente de su abecera.

TIQUICIO, De dentro) Pueblo de la Provincia y Gobierno de Antioquia en el Nuevo Reyno de Granada, situado á la orilla ó resaca de una laguna que forma el rio de Perico en las serras de Guamoco, está 10 leguas de la Villa de Zimittl.

Otro Pueblo hay de este nombre llamado de Afuera para distinguirlo del anterior en la misma Provincia y Reyno, situado tambien á la orilla de aquella laguna.

TIQUIHUA, Pueblo de la Provincia y Corregimiento de Vilcas Huaman en el Perú, anexo al Curato del Hualla.

TIQUILLACA, Pueblo de la Provincia y Corregimiento de Paucarcolla en el Perú.

TIQUILIGASTI, Pueblo de la Provincia y Gobierno del Tucumán en el Perú, situado á la orilla del rio Salado.

TIQUINA, Pueblo de la Provincia y Corregimiento de Omasuyos en el Perú, anexo al Curato del de Cotacavana, situado á la orilla del S de la laguna Titicaca.

TI-

TI

TIQUIPAYA, Pueblo de la Provincia y Corregimiento de Coohabamba en el Perú.

TIQUIRI, Pueblo de la Isla de Cuba, situado en la Costa del Sur, junto á la punta de Pedernales.

TIRAMENA, Pueblo de las Misiones que tenian los Regulares de la Compañia en la Provincia y Gobierno de San Juan de los Llanos del Nuevo Reyno de Granada, y hoy está á cargo de los Religiosos de Santo Domingo.

TIRAMUTO, Monte muy alto de la Provincia y Gobierno de la Guayana ó Nueva Andalucía, á la parte del S de Ciudad Real.

TIRANO, Nuestra Señora de Guadalupe de) Pueblo del Corregimiento de la jurisdiccion de Velez, es de temperamento cálido, produce caña dulce, yucas, maiz, plátanos &c. tiene 400 vecinos, y está 24 leguas al N de Velez y 10 de la Ciudad de San Gil.

Tiene el mismo nombre un Puerto en la Isla de la Margarita, en la Costa del N, al lado del O del cabo del Norte.

TIRINDARO, Santos Reyes de) Pueblo y Cabeza de partido de la Al-

TI

139

caldía mayor de Valladolid en la Provincia y Obispado de Mechoacán, está situado en un llano de temperamento templado, á la orilla de una cienega, por cuya causa son gruesas las aguas que usa y poco sanas, tiene 100 familias de Indios, y está 10 leguas al N de su Capital.

TIRIPITIO, Pueblo y Cabeza de partido de la misma Alcaldía mayor que el antecedente, es de temperamento frio, y tiene un Convento de Religiosos de San Agustin, 4 familias de Españoles y 32 de Indios: en este Pueblo fundó Fr. Alonso de Veracruz, Religioso Agustino, la Real Universidad, que despues se trasladó á México: está 6 leguas al Oriente de la Capital Pasquaro.

TIRIRICO, Monte muy alto de la Provincia y pais de los Indios Chiquitos en el Perú, está á la orilla del rio Ubay, y al NNO del Pueblo de San Francisco Xavier.

TIRREL, Pueblo de la Isla de Barbada, situado al S de la Parroquia de Santa Lúcia.

TIRUHA, Rio del partido de Tolten baxo en el Rey-

140 TI

Reyno de Chile, corre al O culebreando, y sale al mar cerca de la punta de su nombre.

TIRUMENCOS, vease Patagones.

TISALÉO, Pueblo de la Provincia y Corregimiento de Riobamba en el Reyno de Quito.

TISBURÍ, Ciudad de la Costa del Sur en la Isla de Santa Marta de la Nueva Inglaterra en los Estados Unidos de la América, situada 9 millas de Chilmark á orilla de un rio, está habitada de pescadores.

TISCO, Pueblo de la Provincia y Corregimiento de Collahuas en el Perú.

TISQUI, Rio de la Provincia y Gobierno de Esmeraldas en el Reyno de Quito, corre al NO, y desagua en el Blanco por la parte boreal, enfrente de la boca del de Quinindi, en 21 min. 30 seg. de lat. bor.

TITACO, Pueblo de la Provincia y Corregimiento de Arica en el Perú, anexo al Curato del de Tarata.

TITANES, Nacion bárbara de Indios de la Provincia y Gobierno de Santa Cruz de la Sierra en el Perú á la parte del ESE, el país que habita es fértil, y

TI

en sus montes se encuentran minas de cobre, plomo y fierro, y algunas de plata; estos Indios son feroces, y viven siempre escondidos en los bosques.

TITICACA, vease Chucuito.

Tiene este nombre una Isla grande de la laguna, y la mayor de todas las que hay en ella, perteneciente á la Provincia y Corregimiento de Omasuyos: tiene tres leguas de largo, una de ancho y cinco de circunferencia, distante una milla de su orilla; era esta Isla montuosa é inculta, pero los Incas la hicieron allanar y cultivar llevando tierra de otras partes, con lo qual y el riego de trece arroyos que la fertilizan es hoy muy fértil y bien cultivada, por ser menos rígido allí que en la Provincia el temperamento, y así en muchas haciendas que hay cogen con abundancia semillas, flores y frutas, y crían muchísimo ganado, y en sus bosques palomas y conejos silvestres: los Indios dicen que de esta Isla salió el primer Inca del Perú, llamado Manco Capac, y su hermana y muger Mama Olo Huacu, que hicieron creer á aquellos bár-

baros que
y enviados
fiarlos á vi
en ella, con
fabricaron e
al sol, todo
y el mas m
vieron en
donde con
años los se
de todo el
dones para
prema deid
bien dicen
ron allí el
pero todo
radas rique
parecen fá
de los Ind
la Isla no
que dé in
grandeza,
Tiahuanac
que todavi
ruinas vest
nificencia,
crea que
estos edifi
traron los
jaron en la
piedras, co
cieron con
su situaci
gran Puebr
na, célebre
de nuestra
este título

TITUM

Tom. V.

TI

en sus montes se encuentran minas de cobre, plomo y fierro, y algunas de plata; estos Indios son feroces, y viven siempre escondidos en los bosques.

TITICACA, vease Chucuito.

Tiene este nombre una Isla grande de la laguna, y la mayor de todas las que hay en ella, perteneciente á la Provincia y Corregimiento de Omasuyos: tiene tres leguas de largo, una de ancho y cinco de circunferencia, distante una milla de su orilla; era esta Isla montuosa é inculta, pero los Incas la hicieron allanar y cultivar llevando tierra de otras partes, con lo qual y el riego de trece arroyos que la fertilizan es hoy muy fértil y bien cultivada, por ser menos rígido allí que en la Provincia el temperamento, y así en muchas haciendas que hay cogen con abundancia semillas, flores y frutas, y crían muchísimo ganado, y en sus bosques palomas y conejos silvestres: los Indios dicen que de esta Isla salió el primer Inca del Perú, llamado Manco Capac, y su hermana y muger Mama Olo Huacu, que hicieron creer á aquellos bár-

TI

baros que eran hijos del sol, y enviados allí para enseñarlos á vivir civilmente; y en ella, como lugar sagrado, fabricaron el célebre templo al sol, todo cubierto de oro, y el mas magnífico que tuvieron en aquel Reyno, á donde concurrían todos los años los señores y vasallos de todo el Imperio con sus dones para reconocer á la suprema deidad fingida; también dicen que construyeron allí el palacio del Inca; pero todo esto y las decantadas riquezas que habia allí parecen fábulas inventadas de los Indios, pues en toda la Isla no se ve hoy nada que dé indicio de aquella grandeza, como existen en Tiahuanaco y otras partes, que todavía muestran en las ruinas vestigios de la magnificencia, á menos que se crea que demolieron todos estos edificios quando entraron los Españoles y arrojaron en la laguna hasta las piedras, como dicen que hicieron con los tesoros; tiene su situación en esta Isla el gran Pueblo de Copacavana, célebre por el Santuario de nuestra Señora que con este título hay en él.

TITUMATI, Rio de la

Tom. V.

TI 141

Provincia y Gobierno del Darien y Reyno de Tierra-Firme, tiene su origen en las montañas de la Costa del N, corre al O, y entra en el de Chucunaqui.

Otro rio hay de este nombre en la misma Provincia y Reyno que nace á la parte del E, y sale al mar en la ensenada y golfo de Tucumari, cerca de la boca del de Tarena.

TIVILLO, Pueblo de la Provincia y Corregimiento de Ica en el Perú, anexo al Curato del de Palpa.

TIXTLAN, Jurisdiccion y Alcaldía mayor de Nueva España, confina con la de Chilapan por el Oriente, con la de Azuchitlan por el Poniente, con la de Acapulco por el Sur, y con la de Iguala por el N; es por lo general de temperamento templado, aunque en algunos parages y Pueblos es mas cálido; se cria en ella mucho ganado mayor, y produce con abundancia maiz, frixoles y cañas dulces, de que fabrican mucha azúcar de piloncillo en sus trapiches, de cuyos frutos hace su comercio: su poblacion es considerable en los Pueblos siguientes.

T

Atlia-

Atiliacán.
San Francisco
Apanco.
Totolzingtla.
Hostotipan.
Ozomatlán.

San Miguel Te-
quiziapan.
Oapán.
San Marcos Hua-
cazingo.
Tetelzingo.

Ahualicán.
Huiziltepeque.
Zumpango del Rio.
Chipalzingo.
Petaquillas.
Nochitlan.

La Capital tiene el mismo nombre, está situado 30 leguas de la Costa del mar del Sur, es de temperamento templado, tiene una muy buena Iglesia Parroquial perteneciente al Obispado de la Puebla de los Ángeles; su vecindario se compone de 146 familias de Españoles, Mestizos y Mulattos y 404 de Indios, incluyendo en este número los que habitan en los barrios de su distrito: reside en él un Teniente del Gobernador y Castellano de Acapulco, que es igualmente el Alcalde mayor de esta jurisdicción: está 60 leguas de México, en 273 gr. 10 min. de long. y en 18 gr. 41 min. de lat.

TIXTLANZINCO, Pueblo de la Cabeza de partido de Coyuca y Gobierno de Acapulco en Nueva España, está 6 leguas al NNE de su Capital, y tiene 67 familias de Indios.

TIZAPÁN, Pueblo de la Cabeza de partido y Alcal-

día mayor de Tlajomulco en Nueva España, en que hay un Convento de Religiosos de San Francisco.

Otro Pueblo hay de este nombre en la Cabeza de partido de Amaqueca y Alcaldía mayor de Zayula en el mismo Reyno, tiene en su inmediación una laguna, cuyas aguas bebe el mucho ganado mayor que cria su vecindario, que se compone de 78 familias de Indios: está 6 leguas al N de su Cabequera.

Otro en la misma Alcaldía mayor y Reyno de la Cabeza de partido de Tecocuitlán con el sobrenombre del Alto para distinguirlo del anterior tiene 30 familias de Indios todos de oficio texedores, y está 12 leguas al N de su Capital.

TIZNADOS, Rio de la Provincia y Gobierno de Venezuela en el Nuevo Reyno de Granada, nace de una laguna de su mismo nombre al Sur de la Villa de S. Sebastian, corre al Sur, y entra

tra en
Portugu
co de S
TIZC
las Mis
Regula
en la
guana
Vizcay
la Capi

T
E. LA
la Cabe
notepa
mayor
va Esp
lias de
el cult
godon
Ponier

TL
Juan
caldia
can e
un ba
quiszi

TL
blo de
San
mismo
pado
ne r
y un
sos e
en su
tas l
les :

TI

guel Te- Ahualicán.
pan. Huiziltepeque.
Zumpango del Rio.
rcos Hua- Chipalzingo.
o. Petaquillas.
ngo. Nochtitlan.

is- día mayor de Tlajomulco en
do Nueva España, en que hay
del un Convento de Religiosos
pe- de San Francisco.

na Otro Pueblo hay de este
ro nombre en la Cabeza de par-
ro- tido de Amaqueca y Alcal-
n- día mayor de Zayula en el
is- mismo Reyno, tiene en su
m- inmediacion una laguna, cu-
Es- yas aguas bebe el mucho
la- ganado mayor que cria su
u- vecindario, que se compone
los de 78 familias de Indios: es-
ios tá 6 leguas al N de su Ca-
a él becera.

na- Otro en la misma Alcal-
ul- día mayor y Reyno de la
Al- Cabeza de partido de Teco-
is- cuiltán con el sobrenombre
de del Alto para distinguirlo
in. del anterior tiene 30 fami-
in. lias de Indios todos de ofi-
re- cio texedores, y está 12 le-
do guas al N de su Capital.

de TIZNADOS, Rio de la
ba- Provincia y Gobierno de Ve-
E nezuela en el Nuevo Reyno
fa- de Granada, nace de una la-
de guna de su mismo nombre
al Sur de la Villa de S. Se-
al- bastian, corre al Sur, y en-
tra

TI

tra en un brazo del de la
Portuguesa que forma el sa-
co de Santa Maria.

TIZONAZO, Pueblo de
las Misiones que tenían los
Regulares de la Compañia
en la Provincia de Tepe-
guana y Reyno de Nueva
Vizcaya, está 45 leguas de
la Capital Guadiana.

TLA**T**

LACÁMA, Pueblo de
la Cabeza de partido de Pi-
notepa del Rey y Alcaldía
mayor de Xicayán en Nue-
va España, tiene 45 fami-
lias de Indios empleados en
el cultivo de la grana y al-
godon, y está 10 leguas al
Poniente de su Cabecera.

TLACATELCO, San
Juan de) Pueblo de la Al-
caldía mayor de Teotigua-
can en Nueva España, es
un barrio agregado al de Te-
quisziltan.

TLACAXLILLA, Pue-
blo de la Alcaldía mayor de
San Luis de Potosí en el
mismo Reyno y del Obis-
pado de Mechoacan, tie-
ne 107 familias de Indios
y un Convento de Religio-
sos de San Francisco, y
en su recinto muchas huer-
tas llenas de árboles fruta-
les: está cerca de su Ca-

TLA 143

pital hácia el N, $\frac{1}{2}$ al N E.

TLACHICHILCO, Pue-
blo de la Alcaldía mayor de
Octupan en Nueva España.

TLACHICHILPA, San
Mateo de) Pueblo y Cabe-
za de partido de la Alcaldía
mayor de Metepéc en el
mismo Reyno, tiene 1140
familias de Indios.

TLACOAZAPÁN, Pue-
blo de la Cabeza de partido
de Mizquiahuala y Alcaldía
mayor de Tepetango, tiene
300 familias de Indios, y al-
gunas de Españoles, Mesti-
zos y Mulatos.

TLACOCUAGUAYA,
San Gerónimo de) Pueblo y
Cabeza de partido de la Al-
caldía mayor de Antequera
en la Provincia y Obispado
de Oaxaca, tiene un Con-
vento de Religiosos de San-
to Domingo, y 370 familias
de Indios aplicados al culti-
vo de diferentes semillas y
de los magueyes para hacer
pulque: está 3 leguas al
Oriente de su Capital.

TLACOLTEPEC, Pue-
blo y Cabeza de partido de
la Alcaldía mayor de Juxta-
huaca en el mismo Reyno,
tiene 148 familias de Indios.

TLACOLULA, Pueblo y
Cabeza de partido de la Al-
caldía mayor de Teutiltan,
es de temperamento templa-
do,

144 TLA

do, tiene 262 familias de Indios: en su Iglesia se venera con particular devoción una Imagen de Christo crucificado de primorosa escultura, sin poderse averiguar la materia de que es; dicen allí que estando los Indios en un cabildo ó junta entraron dos hermosos mancebos vestidos de blanco á decirles si querian comprar aquella devota Imagen, y habiéndoles preguntado cuánto querian por ella, respondieron que su patria era la Poblacion alta, y la Efigie la darian en 30 reales; salieron los Indios de la sala dexando en ella á los forasteros, y quando volvieron á celebrar la venta solo hallaron la Imagen, y un rótulo que decia, este es el Señor Dios de las batallas: está 2 leguas entre Oriente y Sur de su Capital.

Otro Pueblo hay de este nombre, Cabeza de partido de la Alcaldía mayor de Huamelula, situado en un plan que circunda el rio que baxa de la Sierra Nevada, á cuyas orillas tiene varias arboledas de frutales y dos haciendas de ganado mayor, tiene 115 familias de Indios que se ocupan en el cultivo de la grana, está 12 le-

TLA

guas de la Capital.

Otro Cabeza de partido de la Alcaldía mayor de Xalapa, situado en terreno áspero y quebrado, entre dos cerros muy grandes, es de temperamento frio y seco; sus naturales hablan el idioma Totonaque, aunque los Pueblos son del Mexicano, y el de este significa lugar donde se escribe, porque en tiempo de la gentilidad estaba destinado para escribir los Indios sus historias con aquellos caracteres y figuras que usaban: su vecindario se compone de 22 familias de Indios que comercian en maiz, tabaco y alguna raiz de purga: en su distrito se dan en la primavera crecidas porciones de rosas que llaman medicinales, y solicitan con cuidado los traficantes de afuera y de la jurisdiccion: está 5 leguas al NO de su Capital.

Otro de la Cabeza de partido de Tepenuacan y Alcaldía mayor de Meztitlan tiene un Convento de Religiosos de San Agustin y 270 familias de Indios.

TLACOMALTEPEC, Pueblo de la Cabeza de partido y Alcaldía mayor de Teutila, es de temperamento frio, lo habitan 100 fa-



millas de Iloilo
pan en el
único fruto
tá 7 leguas
su Capital.

TLACO
tonio de) I
beza de p
luca y Al
Tepeaca,
de Indios,
de su Cabe

TLACO
Christoval
beza de p
caldía ma
loapan, es
to cálido y
á la marg
rado, tien
Indios, y
de su Capit

TLACO
de la Cabe
Tetelzingo
yor de C
España, r
Españoles
60 de Indi
ro de Reli
pasa por e
daloso rio
cuyas agu
para el r
huertas e
especies d
guas al E
Cabecera.

Otro Pu



TLA

aguas de la Capital.

Otro Cabeza de partido de la Alcaldía mayor de Xalapa, situado en terreno áspero y quebrado, entre dos cerros muy grandes, es de temperamento frío y seco; sus naturales hablan el idioma Totonaque, aunque los Pueblos son del Mexicano, y el de este significa lugar donde se escribe, porque en tiempo de la gentilidad estaba destinado para escribir los Indios sus historias con aquellos caracteres y figuras que usaban: su vecindario se compone de 22 familias de Indios que comercian en maíz, tabaco y alguna raíz de purga: en su distrito se dan en la primavera crecidas porciones de rosas que llaman medicinales, y solicitan con cuidado los traficantes de afuera y de la jurisdicción: está 5 leguas al NO de su Capital.

Otro de la Cabeza de partido de Tepenhuacan y Alcaldía mayor de Mezquitlan tiene un Convento de Religiosos de San Agustín y 270 familias de Indios.

TLACOMALTEPEC, Pueblo de la Cabeza de partido y Alcaldía mayor de Teutila, es de temperamento frío, lo habitan 100 fami-

TLA

millas de Indios que se ocupan en el cultivo del maíz, único fruto que produce, está 7 leguas al Poniente de su Capital.

TLACOMILCO, San Antonio de) Pueblo de la Cabeza de partido de Nopalucua y Alcaldía mayor de Tepeaca, tiene 66 familias de Indios, y está una legua de su Cabecera.

TLACOTALPÁN, San Christoval de) Pueblo y Cabeza de partido de la Alcaldía mayor de Coahuila de Iloapan, es de temperamento cálido y húmedo, situado á la margen del río Alvarado, tiene 81 familias de Indios, y está 7 leguas al E de su Capital.

TLACOTEPEC, Pueblo de la Cabeza de partido de Tetelzingo y Alcaldía mayor de Coahuila de España, tiene 6 familias de Españoles, 8 de Mestizos y 60 de Indios, y un Convento de Religiosos Agustinos; pasa por este Pueblo el caudaloso río Amazinaque, de cuyas aguas se aprovechan para el riego de muchas huertas en que hay varias especies de frutas: está 6 leguas al E, $\frac{1}{4}$ al NE de su Cabecera.

Otro Pueblo hay de este

TLA 145

nombre en la Cabeza de partido de Tetela y Alcaldía mayor de Azuchitlan, situado al S de su Cabecera, de donde dista 27 leguas de camino áspero por ser todo de serranía, tiene á su inmediación una fuente de aguas muy saludables en tanta abundancia, que no solo se provee de ella su vecindario, sino que sobra para regar sus huertas y sembrados; lo habitan 93 familias de Indios y 8 de Españoles y Mestizos: por la parte del O y del Sur tiene unos grandes despoblados y desiertos de serranías estériles que no se han podido penetrar ni reconocer en que no se produce fruto alguno.

Otro que es Cabeza de partido de la Alcaldía mayor de Metepéc tiene 265 familias de Indios.

Otro con la advocación de Santa Cruz, Cabeza de partido de la Alcaldía mayor de Tepeaca, situado al pie de unos cerros pedregosos y estériles, es de temperamento cálido y seco, escaseísimo de agua, pues se provee de la llovediza que se recoge en una gran cisterna, de donde se distribuye económicamente al vecin-

146 TLA

cindario, que se compone de 18 familias de Españoles, 27 de Mestizos y Mulatos y 162 de Indios que hablan la lengua Chocha y Mexicana, y se mantienen de la matanza del ganado mayor y menor, y de las grandes cosechas de granos que cogen: está 7 leguas al ESE de su Capital.

TLACOTEPEQUE, San Martín de) Pueblo de la Cabeza de partido de Tlalixcoya y Alcaldía mayor de Mizantla en Nueva España, tiene 46 familias de Indios.

TLACOTLA, Pueblo de la Cabeza de partido de San Luis de la Costa y Alcaldía mayor de Tlapa, tiene 11 familias de Indios aplicados al beneficio del algodón, de que hacen textiles muy primorosos, está 2 leguas al S de la Capital.

TLACUILOTEPEC, Pueblo de la Cabeza de partido y Alcaldía mayor de Guachinango, tiene 101 familias de Indios Totonacos, en que están incluidos los de los barrios de su distrito, en el qual se da mucho tabaco que no tiene estimación porque ignoran el modo de beneficiarlo.

TLACUILTEPEC, Pueblo de la Cabeza de partido

TLA

de Olinalá y Alcaldía mayor de Tlapa, tiene 15 familias de Indios que se mantienen de la siembra del maíz, y es lo único que produce: está 3 leguas al O de su Cabecera.

TLAHUAC, Pueblo y Cabeza de partido de la Alcaldía mayor de Chalco, situado dentro de la laguna, tiene 400 familias de Indios repartidos en varias aldeas cortas, y un Convento de Religiosos de Santo Domingo: está 5 leguas al Poniente de su Capital.

TLAHUALPA, Pueblo pequeño ó barrio de la Alcaldía mayor de Guachinango, anexo al Curato del de Chiconcuautla.

TLAHUILOTEPEC, Pueblo de la Cabeza de partido de Ayutla y Alcaldía mayor de Villalta, tiene 129 familias de Indios, y está 11 leguas de su Capital.

TLAJOMULCO, Jurisdicción y Alcaldía mayor de Nueva España en el Reyno de Nueva Galicia y Obispado de Guadalajara, es muy reducida, y produce pocos frutos así en un valle que tiene como en la orilla occidental de la gran laguna ó mar de Chapala: los Pueblos de que se compone son

Jocotepec.
Siquilco.
Arototilco.

La Capital del mismo es el Convento de S. Francisco: el rio algunos mestizos y Mulatos y Indios Mexicanos: está 267 leguas al S y en 20 gr.

TLALOta María de la Cabeza de partido de la Alcaldía mayor de Tlapa, en cuya jurisdicción varios Pueblos que contienen Indios, está 2 leguas al Oriente.

TLALANMatias de) Cabeza de partido mayor de Guachinango, tiene 64 familias.

TLALANCabeza de partido mayor de Guachinango, tiene 66 familias aplicados al cultivo del algodón: está 2 leguas de su Cabecera.

TLALCHPueblo cortado por la jurisdicción y Alcaldía de los Valles, situado

Jo-

TLA

de Olinálá y Alcaldía mayor de Tlapa, tiene 15 familias de Indios que se mantienen de la siembra del maíz, y es lo único que produce: está 3 leguas al O de su Cabecera.

TLAHUAC, Pueblo y Cabeza de partido de la Alcaldía mayor de Chalco, situado dentro de la laguna, tiene 400 familias de Indios repartidos en varias aldeas cortas, y un Convento de Religiosos de Santo Domingo: está 5 leguas al Poniente de su Capital.

TLAHUALPA, Pueblo pequeño ó barrio de la Alcaldía mayor de Guachuamango, anexo al Curato del de Chiconcuautla.

TLAHUILOTEPEC, Pueblo de la Cabeza de partido de Ayutla y Alcaldía mayor de Villalta, tiene 129 familias de Indios, y está 1 legua de su Capital.

TLAJOMULCO, Jurisdicción y Alcaldía mayor de Nueva España en el Reyno de Nueva Galicia y Obispado de Guadalupe, es muy reducida, y produce pocos frutos así en un valle que tiene como en la orilla occidental de la gran laguna ó mar de Chapala: los Pueblos de que se compone son

Jo-

TLA

Jocotepec.
Siquilco.
Atotonilco.

Colula.
Tizapan.

TLA 147

Santa Cruz.
Santa Ana.

La Capital es el Pueblo del mismo nombre, tiene un Convento de Religiosos de S. Francisco, y de vecindario algunos Españoles, Mestizos y Mulatos y muchos Indios Mexicanos: está 9 leguas al S de Guadalupe, en 267 gr. 10 min. de long. y en 20 gr. 30 min. de lat.

TLAILOTLACAN, Santa Maria de) Pueblo y Cabeza de partido de la Alcaldía mayor de Tezcoco, en cuya inmediación tiene varios Pueblitos ó barrios que contienen 412 familias de Indios, está un cuarto de legua al Oriente de su Capital.

TLALANCALECA, San Matias de) Pueblo de la Cabeza de partido y Alcaldía mayor de Guejozingo, tiene 64 familias de Indios.

TLALÁPA, Pueblo de la Cabeza de partido y Alcaldía mayor de Tlapa, tiene 66 familias de Indios dedicados al cultivo de la tierra, está 2 leguas al NNO de su Cabecera.

TLALCHICUAUTLA, Pueblo corto de la jurisdicción y Alcaldía mayor de Valles, situado entre dos

barrancos poblados de arboledas y frutas silvestres; es de temperamento templado, produce, maíz, algodón, cera y miel de colmenas, que son los frutos de su comercio, tiene 22 familias de Indios, y es anexo del Curato del de Tamazunchale, de quien dista 10 leguas y 30 de su Capital.

TLALCHICOMULA, San Andres de) Pueblo y Cabeza de partido de la Alcaldía mayor de Tepeaca, situado en un llano ó tendida falda del volcán de Orizava, de temperamento frío y seco, en medio de su espaciosa plaza hay una primorosa pila de agua delgada y buena de la que destila el volcán, conducida por una fuerte cañería desde la caxa que está á su falda; en el frente que mira al Oriente está la Iglesia Parroquial: su vecindario se compone de 248 familias de Españoles, 74 de Mestizos, 34 de Mulatos y 345 de Indios que tratan en el corte de maderas de que abundan sus montes, y los Españoles de engordar ganado de cerda que venden

á

148 TLA

á las otras jurisdicciones: en esta hay 64 haciendas, y en algunas se coge trigo; pero la mayor parte de ellas cebada, habas y frijoles: está 10 leguas al E de su Capital.

TLALIXCOYA, Santa Maria de) Pueblo de la Cabeza de partido y Alcaldía mayor de Mizantla, tiene 65 familias de Indios en los ranchos y haciendas que tiene en su distrito, y en él están avicinadas 130 familias de Españoles y de otras gentes.

TLALMIMILOLPÁN, San Rafael de) Pueblo de la Cabeza de partido de Texmelucán y Alcaldía mayor de Guejozingo, tiene 28 familias de Indios.

TLALNEHUALOYÁN, San Andres de) Pueblo de la Cabeza de partido de Tlacoluca y Alcaldía mayor de Xalapa, tiene este nombre, que en el idioma Mexicano significa lugar de muchas raíces, por la abundancia que en él hay de zarzaparrilla y de raíz de purga que le produce mucha utilidad, particularmente en tiempo de flotas; pero sus naturales son tan flojos y perezosos, que aun la siembra del maíz, aemilla para ellos tan útil y

TLA

precisa, solo cultivan la necesaria para mantenerse; tiene 118 familias de Indios, y está 4 leguas al SSE de su Cabecera, y una al ONO de la Capital.

TLALNEPLANTA, Pueblo grande de la Alcaldía mayor de Tacuba, situado cerca del rio de su nombre antes de unirse con el de Guadalupe para entrar en la laguna, tiene 850 familias de Indios, sin contar las de Españoles y Mestizos, y un Convento de Religiosos de San Francisco, está 2 leguas al N, $\frac{1}{2}$ al NO de su Capital.

TLALPUJAGUA, Jurisdicción y Alcaldía mayor de la Provincia y Obispado de Mechoacán, es de temperamento frio, la mayor parte de serranía, en que hay muchas minas de plata con mezcla de oro, que es el principal comercio y lucro que tiene, y en las haciendas de campo crias de mucho ganado mayor y menor, en que cogen maíz, trigo y algunas semillas, y tiene muy buenos molinos así para molar trigo como los metales: su poblacion consta de los Pueblos siguientes.

Ucareo.

Zinapequaro.

Taimco.

La

La Capit
Real de M
nombre, d
frio, situad
peras sierra
500 familia
Mestizos y
chas familia
sirven de tra
minas; tien
Iglesia Parr
picio de Re
Francisco,
del Real po
una Ermita
fiora del Car
nen especia
la particular
tando pinta
aunque el t
riado la Erm
ne ilesa la pi
gen: está 30
México, en
de long. y er
de lat.

TLALQU
blo de la Ca
de Ixtcapán
yor de Tlap
milia de Ind
guas al E de

TLALTE
blo de la Cab
de Coronan
mayor de Ch
familias de I
tres quartos
de su Capita
Tom.V.

TLA

precisa, solo cultivan la necesaria para mantenerse; tiene 118 familias de Indios, y está 4 leguas al SSE de su Cabecera, y una al ONO de la Capital.

TLALNEPLANTA, Pueblo grande de la Alcaldía mayor de Tacuba, situado cerca del rio de su nombre antes de unirse con el de Guadalupe para entrar en la laguna, tiene 850 familias de Indios, sin contar las de Españoles y Mestizos, y un Convento de Religiosos de San Francisco, está 2 leguas al N, $\frac{1}{2}$ al NO de su Capital.

TLALPUJAGUA, Jurisdicción y Alcaldía mayor de la Provincia y Obispado de Mechoacán, es de temperamento frio, la mayor parte de serrania, en que hay muchas minas de plata con mezcla de oro, que es el principal comercio y lucro que tiene, y en las haciendas de campo crias de mucho ganado mayor y menor, en que cogen maiz, trigo y algunas semillas, y tiene muy buenos molinos así para moler trigo como los metales: su poblacion consta de los Pueblos siguientes.

Taimco,

La

TLA

La Capital es el Pueblo y Real de Minas del mismo nombre, de temperamento frio, situado entre unas ásperas sierras, donde habitan 500 familias de Españoles, Mestizos y Mulatos con muchas familias de Indios que sirven de trabajadores en las minas; tiene ademas de la Iglesia Parroquial un Hospicio de Religiosos de San Francisco, y á la entrada del Real por la parte del N una Ermita de nuestra Señora del Carmen á quien tienen especial devocion por la particularidad de que estando pintada en la pared, aunque el tiempo ha injuriado la Ermita, se mantiene ilesa la pintura de la Imagen: está 30 leguas al O de México, en 273 gr. 10 min. de long. y en 20 gr. 15 min. de lat.

TLALQUIZALA, Pueblo de la Cabeza de partido de Ixtespán y Alcaldía mayor de Tlapa, tiene 21 familias de Indios, y está 3 leguas al E de su Cabecera.

TLALTENANGO, Pueblo de la Cabeza de partido de Coronango y Alcaldía mayor de Cholula, tiene 60 familias de Indios, y dista tres cuartos de legua al N de su Capital.

Tom.V.

TLA 149

Otro Pueblo hay de este nombre, Cabeza de partido de la Alcaldía mayor de Colotlán, tiene bastante vecindario; pero la mayor parte está disperso en diez haciendas, situadas á la parte de Poniente, en que crían mucho ganado y siembran semillas por estar fertilizado el terreno con las aguas del rio de San Pedro que en distintos brazos riega toda la comarca: está 34 leguas al NNO de Guadalupe.

TLALTEPEC, Pueblo de la Cabeza de partido de Tututepec y Alcaldía mayor de Xicayán, tiene 29 familias de Indios, y está 12 leguas entre Oriente y N de su Capital.

Otro Pueblo hay de este nombre en la Cabeza de partido de Chichahuatzla y Alcaldía mayor de Tepozcolula en la Provincia y Obispado de Oaxaca, tiene 64 familias de Indios que comercian en textiles de algodón á cambio de sal en las Costas de Xicayán.

TLALTIZAPÁN, Pueblo de la Cabeza de partido de Yautepec y Alcaldía mayor de Cuernavaca, tiene un Convento de Religiosos Dominicos y 150 familias de Indios que no tienen comercio

V cio

150 TLA

cio alguno por ser muy pobres, y viven de su trabajo personal sembrando algun maiz: está una legua al S del de Ticomán.

TLAMACO, Pueblo de la Cabeza de partido de Atitlaquia y Alcaldía mayor de Tepetango, tiene 56 familias de Indios.

TLAMAHUAZÁPA, Pueblo de la Cabeza de partido y Alcaldía mayor de Tlasco, tiene 90 familias de Indios, y está 5 leguas al E de su Capital.

TLAMANALCO, Pueblo y Cabeza de partido de la Alcaldía mayor de Chalco, tiene 1360 familias de Indios y un magnífico Convento de Religiosos de San Francisco y Hospital de Betletmitas, para cuya subsistencia fundó una memoria el Licenciado Don Miguel del Moral: está situado al Oriente de Chalco á 2 leguas, y á la falda de la Sierra Nevada que la hace de temperamento muy frio.

TLAMAXAC, San Miguel de) Pueblo de la Cabeza de partido y Alcaldía mayor de Teotihuacan, es de temperamento frio, y está 3 leguas al NE de su Capital.

TLAMIMILULPA, Pue-

TLA

blo de la Cabeza de partido de Tetelzingo y Alcaldía mayor de Coautla, anexo al Curato de Ocuituco, tiene 12 familias de Indios, y está 8 leguas NE, $\frac{1}{4}$ al E de su Cabecera.

TLANAPA, S. Miguel de) Pueblo de la Cabecera de Santa Isabel y Alcaldía mayor de Cholula, tiene 34 familias de Indios, y está pocas de 3 leguas al S de su Capital.

TLANCHINÓL, Pueblo de la Alcaldía mayor de Meztitlán en Nueva España, tiene un Convento de Religiosos de San Agustin y 970 familias de Indios, está 14 leguas al NE de su Capital.

TLANECHICO, San Lucas de) Pueblo de la Cabeza de partido de Cuilapa y Alcaldía mayor de las quatro Villas en Nueva España, tiene 37 familias de Indios que cultivan grana, semillas y frutas con que comercian, como en hacer carbon y cortar maderas: está dos leguas y media entre Poniente y Sur de su Cabecera.

TLANICOTLA, San Simon de) Pueblo de la Cabeza de partido y Alcaldía mayor de Guejozingo, tiene 30 familias de Indios.

TLA-

TLAOL
Cabeza de día mayor go, tiene Religiosos 407 familias los que hab blecillos co trito, que sembrar sem cortar mad guas al S d

TLAOL
Pueblo de l tido de Olin yor de Zaca una deliciosa gan y fertil está 7 leguas

TLAPA,
Alcaldía m España, y u extension y

Caulaque,
Tenango.
Chepetlán.
Tlalapa.
Chuazingo.
Olinala.
Quiziapa.
Zapotitlan.
Huizapula.
Acantepec.
S. Luis de la ta.
Quanaxtitla.
Quauzoquite.
M. linaltepec.

TLA

blo de la Cabeza de partido de Tetelzingo y Alcaldía mayor de Coautla, anexo al Curato de Ocuituco, tiene 12 familias de Indios, y está 8 leguas N E, $\frac{1}{2}$ al E de su Cabecera.

TLANAPA, S. Miguel de) Pueblo de la Cabecera de Santa Isabel y Alcaldía mayor de Cholula, tiene 34 familias de Indios, y está poco mas de 3 leguas al S de su Capital.

TLANCHINÓL, Pueblo de la Alcaldía mayor de Mezquitlán en Nueva España, tiene un Convento de Religiosos de San Agustín y 970 familias de Indios, está 14 leguas al N E de su Capital.

TLANECHICO, San Lucas de) Pueblo de la Cabeza de partido de Cuilapa y Alcaldía mayor de las quatro Villas en Nueva España, tiene 37 familias de Indios que cultivan grana, semillas y frutas con que comercian, como en hacer carbon y cortar maderas: está dos leguas y media entre Poniente y Sur de su Cabecera.

TLANICOTLA, San Simón de) Pueblo de la Cabeza de partido y Alcaldía mayor de Guejozingo, tiene 6 familias de Indios.

TLA-

TLA

TLAOLA, Pueblo de la Cabeza de partido y Alcaldía mayor de Guauachinango, tiene un Convento de Religiosos de San Agustín y 407 familias de Indios con los que habitan en siete Pueblitos cortos de su distrito, que se mantienen de sembrar semillas, algodón y cortar maderas: está 5 leguas al S de la Capital.

TLAOLAN, S. Pedro de) Pueblo de la Cabeza de partido de Olintla y Alcaldía mayor de Zacatlan, situado en una deliciosa cañada que riegan y fertilizan varios rios, está 7 leguas de su Cabecera.

TLAPA, jurisdiccion y Alcaldía mayor de Nueva España, y una de las de mas extension y poblacion, es

TLA 151

muy abundante y fertil en maiz, frijoles y cañas dulces, de que fabrican porcion de piloncillo, que es el principal ramo de su comercio con las demas jurisdicciones, á donde tambien llevan otros frutos á vender; el temperamento es cálido, produce tambien alguna grana y algodón, todo lo qual la hace ser apetecida.

La Capital es el Pueblo del mismo nombre, tiene 6 familias de Españoles, 150 de Mestizos y Mulatos y 181 Indios de la nacion Mizteca, y un Convento de Religiosos Agustinos: está 70 leguas al S E de México, en 275 gr. 50 min. de long. y en 18 gr. 35 min. de lat, los demas Pueblos son

Caulaque,	Cuiyaclazala.	Coloatpa.
Tenango.	Atlamaxaczingo.	Ahuacatlán.
Chepetlán.	Huehuetepique.	Chitepec.
Tlalapa.	Zitlaltepeque.	Teocuclapa.
Chuazingo.	Iguala.	Huicatenango.
Olinala.	Zapostlahuaca.	Chalvivilungo.
Quiziapa.	Xonacatlan.	Ostozingo.
Zapotitlan.	Amapilcan.	Zoyacatlán.
Huizapula.	Cuiztlahuaca.	Xalpatlahuaca.
Acantepec.	Xochihuehuetlan.	Ajacatzala.
S. Luis de la Costa.	Huayalulco.	Tlacotla.
Quanaxtitlan.	Temalazingo.	Xalazala.
Quauzoquitengo.	Petlacala.	Anenecuilco.
M. linaltepec.	Cuachimalco.	Zilacotitlan.
	Huautzotla,	S. Miguel.

Al-

152 TLA

Alcozauca.	Mistecapa.
Chimaltepec.	Zacotipa.
Tolimplementaloya.	Cochoapa.
Ixcateopan.	Alpoyecazingo.
Alpoyeca.	Cuautipac.
Cacalutla.	Petalcalzingo.
Tepetlapa.	Ixquinatoyac.
Ahuezitla.	Atzompa.
Ocotitlán.	Ixcatepan.
Amatínchan.	Ayectipac.
Tepetlazingo.	Tlalquizala.
Petlazingo.	Xilotepec.
Acuilpa.	Xihuitlipa.
Ayozinapa.	Tlacuiltepec.
Ocotequila.	Atlistac.
Capanatoyaque.	Atlamajazingo.
Pactlichan.	Tlaquizalapa.
Potinchán.	Cucuitolotitlan.
Ahuacazalca.	Texocotla.
Zoyatlan.	Cuapala.

TLA

Clanapa.
Totomislahuica.
Tlaxcatlistahuaca.
Totomilahuaca.
Alzevi.
Coapa.
Moyotépéc.
Tototepec.
Quezuapa.
Quavilotlazala.
Metlatongo.
Santa Maria.
Atlamaxuque.
Totomochoapa.
Tlaquilttepec.
Huamostitlan.
Huehuetlán.
Xocotla.
Camitlpe.

TLAPACOYA , Villa y Cabeza de partido de la Alcaldía mayor de quatro Villas , una de las que componen el Marquesado del Valle de Oaxaca , tiene 180 familias de Indios que se emplean en el cultivo y comercio de las semillas , alguna grana , frutas y cortes de maderas , de que abunda su partido , que se compone de catorce Pueblos , en cuyo distrito hay doce haciendas de labor y seis molinos de trigo que abastecen de harina á la Villa demas jurisdicciones confinantes: está

7 leguas al S de su Capital.

Otro Pueblo hay del mismo nombre en la Cabeza de partido y Alcaldía mayor de Mizantla , tiene 65 familias de Indios en los ranchos y haciendas de labor que hay en su distrito , en que se hallan avecindadas 130 familias de Españoles y de gentes de color.

TLAPALZINGO , Pueblo y Cabeza de partido de la Alcaldía mayor de Guapala en Nueva España.

TLAPANALA, Pueblo y Cabeza de partido de la Alcaldía mayor de Guayaco-

cot-

cotla , tiene Indios.

Otro Pueblo de la Cabeza de la Alcaldía mayor de Gualapa.

TLAPECOYA, Pueblo de la Cabeza de la Alcaldía mayor de Guimeo y de Cirandá , tiene milias de trito linda de la de Tlaxcala el Sur.

TLAQUILA, Pueblo de la Cabeza de partido y Alcaldía mayor de Teutila , es un pueblo caliente al Curato de Tlaxcala tiene 80 familias que no hacen mas que el de los ridos de alcañan , está 6 leguas de su Capital.

TLAQUILTEPEC, Cabeza de partido y Alcaldía mayor de Tlaxcala tiene 58 familias.

TLAQUILTEPEC, Pueblo de la Cabeza de partido de Xicocotlan mayor de la Alcaldía mayor de Santo Domingo de Guayaco nos comercia con algodón , frutas que producen

TLA

Clanapa.
Totomislahuaca.
Tlaxcalistahuaca.
Totomilahuaca.
Alzevi.
Coapa.
Mayotepéc.
Tototepec.
Quezuapa.
Quavilotlazala.
Metlatongo.
Santa María.
Atlamaxuquc.
Totomochoapa.
Tlaquiltepec.
Huamostitlan.
Huehuetlán.
Xocotla.
Camiltepe.

leguas al S de su Capital.

Otro Pueblo hay del mismo nombre en la Cabeza de partido y Alcaldía mayor de Mizantla, tiene 65 familias de Indios en los ranchos y haciendas de labor que hay en su distrito, en que se hallan avencindadas 30 familias de Españoles y de gentes de color.

TLAPALZINGO, Pueblo y Cabeza de partido de la Alcaldía mayor de Guayaco-

TLAPANALA, Pueblo y Cabeza de partido de la Alcaldía mayor de Guayaco-

TLA

cotla, tiene 33 familias de Indios.

Otro Pueblo hay de este nombre, Cabeza de partido de la Alcaldía mayor de Gualapa.

TLAPECUILA, Pueblo de la Cabeza de partido de Guimeo y Alcaldía mayor de Cirandaro, tiene 77 familias de Indios, y su distrito linda con los términos de la de Tetela del Rio por el Sur.

TLAQUAZINTEPEC, Pueblo de la Cabeza de partido y Alcaldía mayor de Teutila, es de temperamento caliente y húmedo, anexo al Curato del de Ixcatlán, tiene 80 familias de Indios que no hacen mas comercio que el de los primorosos tejidos de algodón que fabrican, está 6 leguas al S de su Capital.

TLAQUILPA, Pueblo y Cabeza de partido de la Alcaldía mayor de Zempoala, tiene 58 familias de Indios.

TLAQUILTENANGO, Pueblo de la Cabeza de partido de Xoxuila y Alcaldía mayor de Iguala, tiene un Convento de Religiosos de Santo Domingo, y sus vecinos comercian en maiz, algodón, frutas y hortalizas que produce el país.

TLA 153

TLAQUILTEPÉC, Pueblo de la Cabeza de partido de Huamostitlan y Alcaldía mayor de Tlapa, tiene 134 familias de Indios, y está una legua al ESE de su Cabecera.

TLAQUILZINGO, Pueblo de la Cabeza de partido de Atengo y Alcaldía mayor de Tlasco, tiene 30 familias de Indios, y está 5 leguas al E de su Capital.

TLAQUIZALAPA, Pueblo de la Cabeza de partido de Atistlac y Alcaldía mayor de Tlapa, es de temperamento templado, tiene 70 familias de Indios que cogen abundantes cosechas de frutos porque el terreno es muy fértil y ameno, está 4 leguas al OSO de su Cabecera.

TLASPANALOYA, Pueblo pequeño ó barrio de la Alcaldía mayor de Guauhinango, anexo al Curato del de Chiconcuautla.

TLATATILA, San Estevan de) Pueblo de la Cabeza de partido de Tlacotalpa y Alcaldía mayor de Xalapa, cuyo nombre significa en el idioma Mexicano lugar donde se ve el sol tarde, es de temperamento frío y húmedo, situado en una profunda barranca, habitado de 42 familias de Indios

154 TLA

dios Tonaques que comercian en maiz, frijoles y chile, ejercitándose tambien en el corte de maderas, de que están poblados los cerros y montes de su inmediacion, tiene una mina de cobre que hace muchos años que se trabaja, dista 3 leguas al E de su Cabecera.

TLATENCHI, Natividad de) Pueblo de la Cabeza de partido de Mazatepéc y Alcaldía mayor de Cuernavaca, situado á la orilla de un rio, tiene 74 familias de Indios que viven del comercio de maiz, frutas y algodón: está; leguas de su Cabecera, muy inmediato á los de Tetelca y Panchimilco.

TLATENCO, San Antonio de) Pueblo de la Cabeza de partido y Alcaldía mayor de Guejozingo, tiene 40 familias de Indios.

TLATLAUQUIPEQUE, Pueblo y Cabeza de partido de la Alcaldía mayor de San Juan de los Llanos, tiene 238 familias de Indios, en que se incluyen los que habitan los barrios de su distrito, dista 6 leguas al NE de su Capital.

TLAUZINGO, San Lorenzo de) Pueblo de la Cabeza de partido y Alcaldía

TLA

mayor de Guejozingo, tiene 86 familias de Indios.

TLAXCALA, Provincia y Alcaldía mayor de Nueva España, se extiende desde la mar del N á la del Sur formando un triángulo curvilíneo, del qual ocupa la Costa de la mar del N uno de sus lados que tendrá 60 leguas, y el lado del otro mar, muy reducido, confina con las Provincias de México y de Goaxaca; es por lo general fértil y de buen temperamento, abundante en frutas, hortalizas, caza y volateria, poblada de haciendas y ranchos de labor en que crían muchísimo ganado: atraviesa esta Provincia la gran sierra de su nombre, que en aquel idioma significa Casa de Pan, que compite con las mas encumbradas de aquel Reyno, cubierta siempre de nieve; en tiempo de la gentilidad era la congregacion de la idolatría, en cuyas cavernas, cañadas y escondrijos se hallan todavía algunos altares de sus ídolos, y hay opinion que en esta sierra tienen ocultos muchos tesoros de sus Príncipes y Caziques que morian creyendo volver á poseerlos: fue esta Provincia en aquellos tiempos muy po-

poblada, e
bernada po
tan valeros
ta del esfu
mas, indep
Emperador
nunca pud
quando ent
fioles en aq
disputaron
el paso, y
rentes bata
do hecho fi
fueron tan
ayudaron á
za y empeñ
conquista d
fia, por cu
van justame
vilegios, sien
la libertad q
buto sus na
pondrán 11
lo pagan u
dad que se
miento ó va
blacion cons
barrios y ha
La Capita
del mismo
da en el pr
perio Chich
tiguamente
grande, en
amega sobre
rio que desen
del Sur; pe
mayor parte
dios, que co

TLA

mayor de Guejozingo, tiene 66 familias de Indios.

TLAXCALA, Provincia y Alcaldia mayor de Nueva España, se extiende desde la mar del N á la del Sur formando un triángulo curvilíneo, del qual ocupa la Costa de la mar del N uno de sus lados que tendrá 60 leguas, y el lado del otro mar, muy reducido, continúa con las Provincias de Méjico y de Goaxaca; es por lo general fértil y de buen temperamento, abundante en frutas, hortalizas, caza y volatería, poblada de haciendas y ranchos de labor en que crían muchísimo ganado: atraviesa esta Provincia la gran sierra de su nombre, que en aquel idioma significa Casa de Pan, que compete con las más encumbradas de aquel Reyno, cubierta siempre de nieve; en tiempo de la gentilidad era una congregacion de la idolatría, en cuyas cavernas, cuevas y escondrijos se hallan todavía algunos altares de sus ídolos, y hay opinion que en esta sierra tienen ocultos muchos tesoros de los Príncipes y Caziques que moraban creyendo volver á poseerlos: fue esta Provincia en aquellos tiempos muy po-

TLA

poblada, era República gobernada por un Tribunal, y tan valerosa que vivió á costa del esfuerzo de sus armas, independiente de los Emperadores Mexicanos que nunca pudieron sujetarla: quando entraron los Españoles en aquella region les disputaron los Tlaxcaltecas el paso, y les dieron diferentes batallas; pero habiendo hecho finalmente la paz, fueron tan fieles amigos que ayudaron á Cortés con fineza y empeño al logro de la conquista de Nueva España, por cuya razon conservan justamente muchos privilegios, siendo uno de ellos la libertad que gozan de tributos sus naturales que compondrán 110 familias, y solo pagan una corta cantidad que se llama reconocimiento ó vasallage: su poblacion consta de diferentes barrios y haciendas.

La Capital es la Ciudad del mismo nombre, fundada en el principio del Imperio Chichimeco, fue antiguamente muy populosa y grande, en una situacion amena sobre la orilla de un rio que desemboca en la mar del Sur; pero está por la mayor parte habitada de Indios, que como no pagan

TLA 155

tributos son muy ricos, y tienen muy buenas Iglesias y Conventos. En tiempo de Tomas Gage dice este autor que la jurisdiccion de esta Ciudad constaba de 28 Villas y Pueblos que contenian 1500 familias: quando llegaron los Españoles dice Heylin que contenia 3000 habitantes; y el P. Acosta dice que tenia una plaza para mercado en que podian estar 300 personas, y que en las carnicerías rara vez habia menos de 1500 carneros y 40 vacas; pero todo esto era muy diferente en tiempo de Gemeli, que estuvo allí el año de 1698: dice que era solo una Ciudad mediana con una Iglesia Parroquial, donde estaba un quadro que representaba el baxel que conduxo á Hernán Cortés á la Vera Cruz. En esta Ciudad residia el Senado ó Tribunal que con acertadas leyes gobernaba aquella República, en que brillaron por su talento y acertados dictámenes Xicotencal y Magistcarzin; tiene un Convento de Religiosos de San Francisco, la referida Parroquial se erigió en Catedral y Obispado el año de 1526, y duró hasta el de 1550 que se trasladó á

356 TLA

á la Puebla de los Angeles: habitan en esta Ciudad 500 familias de Españoles, Mestizos y Mulatos, que por la mayor parte se emplean en fabricar paños, bayetas, mantas y otros tejidos de algodón en muchos obrages, y es el principal renglon de su comercio: está 21 leguas al E de México, en 275 gr. 43 min. de long. y en 20 gr. 10 min. de lat.

Un Pueblo hay de este mismo nombre en la Provincia y Gobierno del Nuevo Reyno de Leon, está 7 leguas al NO de la Capital.

TLAXCALZINGO, San Bernardo de) Pueblo de la Cabeza de partido del de San Andres de Cholula y Alcaldía mayor de este nombre, tiene 191 familias de Indios, y está media legua al Oriente de la Capital.

TLAXCALIXTANHUACA, Pueblo de la Cabeza de partido de Claxepa y Alcaldía mayor de Tlaxpa, tiene 31 familias de Indios que viven del comercio de semillas y frutas, está poco mas de 7 leguas de su Cabecera.

TLAXCO, Pueblo pequeño ó barrio de la Alcaldía mayor de Guauhinango, anexo al Curato del de Chiconcuautla.

TLA

TLAXIACO, Santa Maria de la Asuncion de) Pueblo y Cabeza de partido de la Alcaldía mayor de Tepozcolula, es Poblacion muy grande y amena, situada en temperamento frio, rodeada de diferentes Pueblecillos ó barrios, su vecindario se compone de 104 familias de Españoles, Mestizos y Mulatos y 888 de Indios, y un Convento de Religiosos de Santo Domingo.

TLAXMALAC, Santa Ana de) Pueblo de la Cabeza de partido y Alcaldía mayor de Iguala, tiene 58 familias de Indios.

TLAYOHUALCO, Pueblo de la Cabecera de Xoxutla y Alcaldía mayor de Cuernavaca.

TLAZASALCA, Jurisdiccion y Alcaldía mayor de la Provincia y Obispado de Mechoacán, llamada tambien por otro nombre la Piedad, es de tan corto distrito que solo se compone de siete Pueblos moderados, pues aunque tiene proporcionada poblacion, los vecinos viven mas que en los Pueblos en las haciendas, que vienen á ser como unas congregaciones separadas de las de los Indios para vivir con mas comodidad y estar

á la vi
que lo
é inco
trabaj
maiz,
mayor
mercio
La
mo no
consta
dios y
Mestiz
y otro

Penjar
La Pie

TL
Cabeza
risdico
de Ixm
y en lo
diacion
Indios
de Es
Mulato
to tem
cio de
de un
xa de l
y rode
rios, p
no y a
hortali
agrega
hacen
inmedi
semilla
que en
Tom

TLA

TLAXIACO, Santa Maria de la Asuncion de) Pueblo y Cabeza de partido de la Alcaldía mayor de Tezcolcolula, es Poblacion muy grande y amena, situada en temperamento frio, rodeada de diferenres Pueblecillos ó barrios, su vecindario se compone de 104 familias de Españoles, Mestizos y Mulatos y 888 de Indios, y un Convento de Religiosos de Santo Domingo.

TLAXMALAC, Santa Ana de) Pueblo de la Cabeza de partido y Alcaldía mayor de Iguala, tiene 58 familias de Indios.

TLAYOHUALCO, Pueblo de la Cabecera de Xoxutla y Alcaldía mayor de Cuernavaca.

TLAZASALCA, Jurisdiccion y Alcaldía mayor de la Provincia y Obispado de Mechoacán, llamada tambien por otro nombre la Piedad, es de tan corto distrito que solo se compone de siete Pueblos moderados, pues aunque tiene proporcionada poblacion, los vecinos viven mas que en los Pueblos en las haciendas, que vienen á ser como unas congregaciones separadas de las de los Indios para vivir con mas comodidad y estar

TLA

á la vista de sus tierras, con que logran vencer la pereza é inconstancia de ellos en el trabajo; es muy fertil en maiz, y cria mucho ganado mayor, de que hace su comercio.

La Capital tiene el mismo nombre: su vecindario consta de 65 familias de Indios y 111 de Españoles, Mestizos y Mulatos, que unos y otros tratan y se mantie-

Penjamillo. Sta. Maria Turequaro. Los Santos Reyes. La Piedad. S. Pedro Tahuenguato. Atachéo.

TLAZINTLA, Pueblo y Cabeza de partido de la jurisdiccion y Alcaldía mayor de Ixmiquilpan, en el qual y en los barrios de su inmediacion hay 940 familias de Indios Otomies, y hasta 50 de Españoles, Mestizos y Mulatos; es de temperamento templado, con el beneficio de fertilizarlo las aguas de un caudaloso rio que baxa de la sierra de Mexitlan, y rodea casi todos sus barrios, por lo qual es muy ameno y abundante en frutas y hortalizas, á cuyo tráfico agregan el del carbon que hacen en un cerro que tiene inmediato, y el de algunas semillas que siembran, aunque en corta cantidad: está

Tom. V.

TLA 157

nen del comercio y crias de ganado mayor y menor, de sembrar maiz y curtir cueros, de que hacen zapatos, botines y sillas para vender en las otras jurisdicciones, y tambien cultivan muchas frutas en las huertas: está 80 leguas entre Poniente y N de México, en 271 gr. 10 min. de long. y en 21 gr. 15 min. de lat. los otros Pueblos son

2 leguas y media al NE de su Capital.

TLAZOYALTEPEC, Santiago de) Pueblo de la Cabeza de partido de Huitepec y Alcaldía mayor de Ixquintepec, tiene 72 familias de Indios, y está 4 leguas al Oriente con inclinacion al N de su Capital.

TO

TOA, Rio de la Isla y gobierno de San Juan de Puertorico, una de las Antillas, nace en el monte Guayame de la parte meridional de la Isla, á 16 leguas de la Capital, y corriendo al Septentrion muy ancho hasta el monte Curvas se divi-

X de

de en dos brazos para salir al mar en el Puerto.

TOACASO, vease Chisahaló.

TOACHI, Rio de la Provincia y Gobierno de Esmeraldas en el Reyno de Quito, nace en la de Tacunga á la parte de Poniente, corre al NO bañando el territorio de Sichos, y recogiendo las aguas de los de San Lorenzo, Yamboya, Figua y Meme entra en el Blanco en 8 min. de lat. bor.

TOAPE, Pueblo de la Provincia y Gobierno de Sonora en la América Septentrional.

TOBACO, Pueblo de la Provincia de Maryland en los Estados Unidos de la América, perteneciente al Condado de Charles, y situado cerca del rio Potowmack á su entrada.

TOBAR, Pueblo de la Provincia y Gobierno de Venezuela en el Nuevo Reyno de Granada, situado entre los rios Cocuisas y Saltnas.

TOBAS, Pueblo de la Provincia y Virreynato de Buenos Ayres.

TOBASIA, Pueblo de la Provincia y Corregimiento de Tunja en el Nuevo Reyno de Granada, es de temperamento frio con modera-

cion, situado en un ameno llano, produce trigo, maiz, cebada y otros frutos, es muy pobre, y su vecindario se compone de 50 Indios y tal qual blanco, está 8 leguas al N de Tunja.

TOBATI-GUAZU, Rio pequeño de la Provincia y Gobierno del Paraguay, corre al NNO, y entra en el de este nombre cerca del de Iboig.

TOBATI-MINI, Rio de la misma Provincia y Gobierno que el anterior, corre al N, y entra en el rio Grande.

TOCA, Pueblo de la Provincia y Corregimiento de Tunja en el Nuevo Reyno de Granada, es de temperamento frio, pero sano, situado en una hermosa llanura muy amena, produce con abundancia trigo, cebada, maiz, papas y demas

frutos de su clima; tiene mucho ganado, y de sus lanas fabrican, ademas de los tejidos comunes de frazadas, camiseras y sombreros, otros de xerga, bayetas y sayales; tiene como 100 vecinos, y otros tantos Indios: en el tiempo de la gentilidad de estos era Ciudad grande y rica, Corte del quarto Elector del Zaque ó Rey de Tunja;

ja; pero no do nada de grandeza: e media de Tu

TOCABE la Cabeza de talzingo y de Villalta e fia, tiene 19 dias, y está Capital.

TOCACH

Provincia y en el distrito nimiento de l de la Capita

de Malching del de Caya do en un lla

deado de fér ro de temp frio; lo bañia que tiene su corre al Me en el de P 3 min. de la

TOCAIM

Gobierno de Nuevo Rey fundada por negas Carril

bas el año de rio Pati, q

que mas arri Bogotá, y e Magdalena,

mento sumat uado entre pinas que e

TO

ion, situado en un ameno llano, produce trigo, maiz, cebada y otros frutos, es muy sobre, y su vecindario se compone de 50 Indios y tal cual blanco, está 8 leguas al N de Tunja.

TOBATI-GUAZU, Rio pequeño de la Provincia y Gobierno del Paraguay, corre al NNO, y entra en el este nombre cerca del de boig.

TOBATI-MINI, Rio de la misma Provincia y Gobierno que el anterior, corre al N, y entra en el rio Grande.

TOCA, Pueblo de la Provincia y Corregimiento de Tunja en el Nuevo Reyno de Granada, es de temperamento frio, pero sano, situado en una hermosa llanura muy amena, produce abundancia trigo, cebada, maiz, papas y demas frutos de su clima; tiene mucho ganado, y de sus lanas fabrican, ademas de los tejidos comunes de frazadas, camisetas y sombreros; otros de xerga, bayetas y sayales; tiene como 100 vecinos, y otros tantos Indios: en el tiempo de la gentilidad de los Incas era Ciudad grande y rica, Corte del quarto Elector del Zaque ó Rey de Tunja;

TO

ja; pero no le ha quedado nada de aquella antigua grandeza: está dos leguas y media de Tunja.

TOCABELA, Pueblo de la Cabeza de partido de Teotalzingo y Alcaldia mayor de Villalta en Nueva España, tiene 19 familias de Indios, y está 20 leguas de su Capital.

TOCACHI, Pueblo de la Provincia y Reyno de Quito en el distrito del Corregimiento de las cinco leguas de la Capital, á Levante del de Malchinguí y á Poniente del de Cayambe, está situado en un llano ameno, rodeado de fértiles colinas, pero de temperamento algo frio; lo baña un pequeño rio que tiene su mismo nombre, corre al Mediodia, y entra en el de Pisque: está en 3 min. de lat. bor.

TOCAIMA, Ciudad del Gobierno de Mariquita en el Nuevo Reyno de Granada, fundada por Hernando Veneegas Carrillo de Manos-albas el año de 1544 cerca del rio Pati, que es el mismo que mas arriba se llama de Bogotá, y entra en el de la Magdalena, es de temperamento sumamente cálido, situado entre un monte de espaldas que es preciso rozarlo

TO 159

cada seis meses; tiene falta de agua por estar distante el rio, y la de una quebrada que hay muy cerca es agria, y no se bebe; pero es muy saludable para bafiarse los que padecen sarna; tiene ademas de la incomodidad del calor la de unos herpes que padecen sus naturales llamado carate, que los hace parecer disformes, muchos cotos y bubas, y una abundancia increíble de insectos venenosos, como arañas, culebras de varias especies, viboras, tayas, corales, cascabeles y mosquitos zancudos, gegenes y rodadores, garrapatas, y sobre todo las coyas, que aunque no pica es de calidad tan venenosa, que reventándose en parte que su sangre toque al cutis causa muerte instantanea con violentos sintomas; sus bosques abundan de exquisitas maderas, cedros, nogales, granadillos, tarayes, buos, guayacanes de dos especies que se convierten en pedernal; produce muchísimo cacao y tabaco tan fuerte que no sirve para fumar, infinita caña dulce, de que fabrican muchos dulces y azucar, maiz, yucas, plátanos, batatas, uyamas, patillas y otra variedad.

riedad de frutas, y no abunda menos el pescado en los rios de Bogotá y de Fusagasugá en que hay muchos caimanes; se crían tambien una especie de pifiones que sirven de purga y de vomitivo: sus vecinos, que pasan de 700, son muy pobres, flojos y holgazanes, dedicados con poco trabajo á la labranza y cria de cerdos que matan para llevarlos por el rio á Honda, y por tierra vivos á Santa Fe: en el distrito de esta Ciudad se encuentran minas de cobre finísimo que no se trabajan y de piedra imán, y antiguamente las hubo de oro tan ricas y abundantes, que dicen allí que un vecino llamado Juan Diaz Xaramillo llegó á ser tan poderoso que lo media á celemines, y hizo un palacio tan magnífico, que conduxo de España, con inmenso coste, las rejas y balcones de fierro, los azulejos para enlosarlo, y todas las demas cosas necesarias para su adorno, el qual tuvo el mismo trágico fin que su dueño en castigo de una blasfemia que dixo porque saliendo de madre el rio se lo llevó, asolando enteramente aquella Ciudad el año de 1673, y solo se

encontró despues á mucha distancia de donde estaba la poblacion nadando sobre un madero una efigie que tenia de San Jacinto, la qual colocaron y se conserva en un Convento que tiene de Religiosos de San Francisco, sirviendo para su fábrica las ruinas de aquel palacio en la nueva Ciudad que se reedificó sobre la altura de un monte, á cuya falda corre el mismo rio, y aunque la Iglesia Parroquial es muy buena, la Ciudad es pequeña, y de poco comercio: está en la antigua Provincia de los Panches, 15 leguas al SO de Santa Fe, en el camino real que baxa á Honda, Mariquita, Neiva y Popayán, en 316 gr. 50 min. de long. y en 4 gr. 16 min. de lat. bor.

TOCALÓN, Pueblo de la Provincia y Gobierno de Cartagena en el Nuevo Reyno de Granada, situado á la orilla del rio grande de la Magdalena.

TOCAMA, Pueblo de la Provincia y Gobierno del Tucumán en el Perú, de la jurisdiccion de la Ciudad de Santiago del Estero, tiene en su distrito seis Capillas anexas á su Curato.

TOCANA, Rio de la Pro-

vin-

vincia y
Tunja en e
de Granada
esta Ciudad
y se une
para entra

TOCAN
la Provincia
to de Zipaq
Reyno de C
tuado en u
ma temple
produce ba
y papas, y
ollas, tinaj
jas de bar
vender á 9
partes; su v
te blanca
apenas lleg
pero los Ind
está 7 legu
Fe en el
va á Tunja

TOCAN
bárbara de
vo Reyno d
cendiente o
tavitas, el
es ameno y
genio guer
fieles, muc
cido á la fe
blos de qu
terior.

TOCAN
vincia mor
comprehen
Paraguay a

TO

encontró despues á mucha distancia de donde estaba la poblacion nadando sobre un madero una efigie que tenia de San Jacinto, la qual colocaron y se conserva en un convento que tiene de Religiosos de San Francisco, sirviendo para su fábrica las ruinas de aquel palacio en la nueva Ciudad que se edificó sobre la altura de un monte, á cuya falda corre el mismo rio, y aunque la Iglesia Parroquial es muy buena, la Ciudad es pequeña, y de poco comercio: está en la antigua Provincia de los Panches, 15 leguas al O de Santa Fe, en el camino real que baja á Honaya, Mariquita, Neiva y Poyayán, en 316 gr. 50 min. de long. y en 4 gr. 16 min. de lat. bor.

TOCALÓN, Pueblo de la Provincia y Gobierno de Cartagena en el Nuevo Reyno de Granada, situado á la orilla del rio grande de la Magdalena.

TOCAMA, Pueblo de la Provincia y Gobierno del Tucumán en el Perú, de la jurisdiccion de la Ciudad de Santiago del Estero, tiene en su distrito seis Capillas anexas á su Curato.

TOCANA, Rio de la Provincia

TO

vincia y Corregimiento de Tunja en el Nuevo Reyno de Granada, nace al E de esta Ciudad, corre al SSE, y se une con el de Cravo para entrar en el Meta.

TOCANCIPA, Pueblo de la Provincia y Corregimiento de Zipaquirá en el Nuevo Reyno de Granada, está situado en una llanura de clima templado y saludable, produce bastante trigo, maiz y papas, y fabrica muchas ollas, tinajas y demas vasijas de barro que llevan á vender á Santa Fe y otras partes; su vecindario de gente blanca es tan corto que apenas llegará á 20 vecinos, pero los Indios pasan de 200: está 7 leguas al N de Santa Fe en el camino real que va á Tunja.

TOCANCIPAES, Nacion bárbara de Indios del Nuevo Reyno de Granada, descendiente de la de los Guatavitás, el país que habitan es ameno y fértil, y ellos de genio guerrero, robustos y fieles, muchos se han reducido á la fe, y viven en Pueblos de que es uno el anterior.

TOCANGUAZU, Provincia montuosa y áspera, comprehendida hoy en la del Paraguay al ESE, los In-

TO 161

dios que la habitan son de la belicosa nacion de los Guaranies.

TOCANTINES, Nacion bárbara de Indios del Reyno del Brasil, que habita al SO de la Provincia y Capitania del Pará, cerca del rio de su nombre, son estos Indios feroces, y enemigos irreconciliables de los Portugueses, de quienes se han retirado huyendo á los montes y bosques á la parte del Mediodia, son muchisimos.

El rio referido, que toma el nombre de la nacion anterior, es grande y caudaloso, las tierras que baña son fértiles y amenas, y los Portugueses han hecho diferentes entradas á ellas; despues de haber corrido muchas leguas y de recoger las aguas del Araguaya entra en el Marañon por su parte austral en 3 gr. 31 min. de lat. aust.

TOCAREMA, Pueblo de la jurisdiccion de Tocaima y Gobierno de Mariquita en el Nuevo Reyno de Granada, está en la antigua Provincia de los Panches al Poniente de Santa Fe en terreno montuoso y áspero; es de temperamento cálido, abundante en cañas dulces, maiz, yucas y plátanos, y anexo al

Cu-

162 TO

Curato del de Anolaima; es célebre por dos batallas que se dieron allí entre los Españoles mandados por Gonzalo Jimenez de Quesada ayudado de los Mozcas, y los Panches por Zaquezapa último Rey de Tunja el año de 1538, quedando en la primera vencedores los últimos, pero en la otra enteramente derrotados por los Españoles: dista 10 leguas de Santa Fe.

TOCARIA, Rio de la Provincia y Gobierno de la Guayana que entra en el de Meta.

TOCARIGUA ó Tarigua como dicen otros, llanura grande, amena y deliciosa de la Provincia de Coro en el Nuevo Reyno de Granada al SO, que termina por el N con las montañas de Carora, es de clima muy cálido, pero de excelentes pastos, aunque poco cultivado por falta de gente.

TOCATIC, Pueblo de la Cabeza de partido de Tlaltenango y Alcaldía mayor

Huilango.
San Lucas.
Santiago.

San Miguel.
Santa Cruz.
San Martin.

San Antonio Alponeca.

TOCKAVA, Pueblo de Indios de la Provincia y Co-

TO

de Colotlán en Nueva España, está casi una legua al N de su Cabecera.

TOCAWNI, Rio de la Provincia de Pensilvania en los Estados Unidos de la América.

TOCHIMILCO, Jurisdicción y Alcaldía mayor de Nueva España, tiene de largo 4 leguas de Oriente á Poniente y 3 de ancho NS, y su Poblacion consta de nueve Pueblos; es de temperamento benigno y templado, fértil y abundante en frutas, maíz y frixoles; tiene muchas nopaleras que hacen el principal renglon de su tráfico.

La Capital es el Pueblo del mismo nombre, en que habitan 419 familias de Indios Mexicanos, 50 de Españoles, 82 de Mestizos y 44 de Mulatos; tiene un Convento de Religiosos de San Francisco, y está 20 leguas al SE de México, en 274 gr. 45 min. de long. y en 19 gr. 10 min. de lat. los demas son

cera del ri

TOCLA

Provincia de Chichas Perú, y de trito del pr Curato de

TOCLL

de la Prov miento de t mo Reyno anexo al C cabamba.

TOCO,

Provincia y G Marta en de Granada distrito del situado en á Maracaibo de la Ciud Hacha.

TOCOL

jurisdicción yor de Tan España sa zúrio de e punta Delg.

TOCOM

Provincia y Guayana ó cia; nace r Indios Carib hacia el N el de Hichy el Orinoco bre en el de

TOCOM

de la Provi

ce-

TO

de Colotlán en Nueva España, está casi una legua al N de su Cabecera.

TOCAWNI, Río de la Provincia de Pensilvania en los Estados Unidos de la América.

TOCHIMILCO, Jurisdicción y Alcaldía mayor de Nueva España, tiene de largo 4 leguas de Oriente á Poniente y 3 de ancho NS, su Poblacion consta de nueve Pueblos; es de temperamento benigno y templado, fértil y abundante en frutas, maíz y frijoles; tiene muchas nopaleras que hacen el principal renglon de su tráfico.

La Capital es el Pueblo del mismo nombre, en que habitan 419 familias de Indios Mexicanos, 50 de Españoles, 82 de Mestizos y 14 de Mulatos; tiene un Convento de Religiosos de San Francisco, y está 20 leguas al SE de México, en 174 gr. 45 min. de long. y en 19 gr. 10 min. de lat. los demas son

1. San Antonio Alponeca.

2. Colonia de la Carolina Meridional, situado en la cabecera.

TO

cera del rio Chunakanti.

TOCLA, Pueblo de la Provincia y Corregimiento de Chichas y Tarija en el Perú, y del partido y distrito del primero, anexo al Curato de su Capital.

TOCLLACURI, Pueblo de la Provincia y Corregimiento de Huanta en el mismo Reyno que el anterior, anexo al Curato del de Colcabamba.

TOCO, Pueblo de la Provincia y Gobierno de Santa Marta en el Nuevo Reyno de Granada, y del partido y distrito del rio del Hacha, situado en el camino que va á Maracaibo, está al SSE de la Ciudad del rio del Hacha.

TOCOLUTA, Río de la jurisdicción y Alcaldía mayor de Tampico en Nueva España, sale al mar entre el rio de este nombre y la punta Delgada.

TOCÓME, Río de la Provincia y Gobierno de la Guayana ó Nueva Andalucía; nace en el país de los Indios Caribes feroces, corre hacia el N, y se junta con el de Hichy para entrar en el Orinoco mudado el nombre en el de Yohy.

TOCOMOCHA, Pueblo de la Provincia y Corregi-

TO 163

miento de Caxamarca en el Perú, anexo al Curato del de Huambos.

TOCONAO, Pueblo de la Provincia y Corregimiento de Atacama en el mismo Reyno que el anterior, perteneciente al distrito del Arzobispado de Charcas, anexo al Curato del de su Capital.

TOCONOCK, Salto que da el rio Kenebec en la Provincia de Continent, una de las quatro de la Nueva Inglaterra en los Estados Unidos de la América.

TOCOTA, Río de la Provincia y país de las Amazonas en la parte que poseen los Portugueses, corre al S, y torciendo su curso al O entra muy caudaloso en el de Parime.

TOCOTAI, Pueblo de la Provincia y Corregimiento de Camaná en el Perú, anexo al Curato del de Chala.

TOCUYO, Pueblo de la Provincia y Gobierno de Venezuela en el Nuevo Reyno de Granada, situado en el valle de este nombre, y á orilla de un rio cerca de la Costa del mar y de la punta de Chiburiche.

Otro Pueblo hay del mismo nombre en la Provincia de Barcelona y Gobierno de Cu-

Cumaná, situado en la Costa al O del río Unare.

TODOS SANTOS, Bahía grande, hermosa y cómoda de la Provincia y Capitanía llamada como ella ó de San Salvador en el Reyno del Brasil, tiene 12 leguas de diámetro, 36 de circunferencia y 1 de ancho; su entrada desde la punta de Tagapipe hasta la de San Antonio, que son los dos extremos: hay en ella algunas ensenadas para carenar embarcaciones, y muchas Islas muy fértiles; á la parte occidental tiene dos baxos que entrando quedan á mano izquierda, pero son de poco riesgo, porque habiendo entre las dos puntas la distancia referida, queda suficiente canal para el paso de las embarcaciones: desaguan en ella diferentes ríos, y los mas considerables son seis, llamados Paraguasu, Serzippe, Jaguaripe, Matuim, Paranamerin y Pirajá: fue el primero que descubrió esta Bahía Christoval Jacques, y empezó á poblarla Francisco Pereira Coutinho de orden del Rey Don Juan III de Portugal, llevando de este Reyno muchas personas nobles; pero habiéndose sublevado los Indios Topinambes

hicieron retirar á todos los Portugueses; y aunque volvieron despues á llamarlos, tuvieron la desgracia de naufragar en la Costa de Itaparica, donde perecieron á manos de los infieles, por cuya razon recayó el derecho de su poblador en la Corona que la mandó poblar nuevamente, y declararla Cabeza del Estado del Brasil, y como tal salen de ella cada año una flota y muchas embarcaciones sueltas para Lisboa, cargadas de oro, diamantes, topacios, azucar, tabaco y otros frutos que hacen una inmensa riqueza: los Holandeses se apoderaron de ella el año de 1623, siendo de la Corona de España como el Reyno de Portugal que heredó Felipe II; pero la recobró el siguiente de 1654 Don Fadrique de Toledo con un poderoso armamento. Tiene el mismo nombre un Pueblo de la Provincia y Corregimiento de Carangas en el Perú, perteneciente al Arzobispado de Charcas, y anexo al Curato del de Huachacalla. Otro de la Cabeza de partido de Tlacotepec y Alcaldía mayor de Tepeaca en Nueva España tiene 16 fami-

milias de indios y 672 leguas de

Otro de Corregimiento en el Perú del de A

Otro de Tlaxcala y Alchulula en tiene 77 fami- y dista media su Capital.

TOES Provincia y payán en de Granada.

TOGOB de la Provincia de la Carolina situado en río Alabama.

TOGOS pequeño de Gobierno de Estados Unidos en el de Oca.

TOHIKÓ Indios de Pensilvania Unidos de tuado á la brazo del río y á la entrada.

TOICA Provincia y de Huanta en Tom.V.

TO

cieron retirar á todos los portugueses; y aunque volvieron despues á llamarlos, tuvieron la desgracia de naufragar en la Costa de Itamarica, donde perecieron á manos de los infieles, por cuya razon recayó el derecho de su poblador en la Corona que la mandó poblar nuevamente, y declararla Cabeza del Estado del Brasil, y como tal salen de ella cada año una flota y muchas embarcaciones sueltas para Lisboa, cargadas de oro, diamantes, topacios, azucar, tabaco y otros frutos que hacen una inmensa riqueza: los Holandeses se apoderaron de ella el año de 1623, siendo de la Corona de España como el Reyno de Portugal que heredó Felipe II; pero la recobró el siguiente de 1624. Don Enrique de Toledo con un poderoso armamento.

Tiene el mismo nombre un Pueblo de la Provincia y Corregimiento de Carangas en el Perú, perteneciente al Arzobispado de Charcas, y anexo al Curato del de Huachacalla.

Otro de la Cabeza de partido de Tlacotepec y Alcaldía mayor de Tepeaca en Nueva España tiene 16 familias.

TO

milias de Españoles y Mestizos y 67 de Indios, está á 2 leguas de su Cabeza.

Otro de la Provincia y Corregimiento de Angaraes en el Perú, anexo al Curato del de Acobamba.

Otro de la Cabeza de partido y Alcaldía mayor de Cholula en Nueva España tiene 77 familias de Indios, y dista media legua al N de su Capital.

TOES, Pueblo de la Provincia y Gobierno de Popayán en el Nuevo Reyno de Granada.

TOGOBATSHE, Pueblo de la Provincia y Colonia de la Carolina Meridional, situado en la cabecera del rio Albama.

TOGOSA-HATCHI, Rio pequeño de la Provincia y Gobierno de Georgia en los Estados Unidos de la América, corre al S E, y entra en el de Ocmulgi.

TOHIRÓN, Pueblo de Indios de la Provincia de Pensilvania en los Estados Unidos de la América, situado á la orilla del E del brazo del rio Susquehanna, y á la entrada del de Cagaga.

TOICA, Pueblo de la Provincia y Corregimiento de Huanta en el Perú, anexo

Tom.V.

TO 165

al Curato del de Julcamarca en la de Angaraes.

TOJOQUA, Bahía de la Costa del Reyno del Brasil en la Provincia y Capitanía del rio Jeneyro, al lado de este.

TOJUCAS, Pueblo de la Provincia y Capitanía del Rey en el mismo Reyno que la Bahía anterior, situado á la orilla del rio Tebiquari, cerca de la Costa.

TOLA, Pueblo y Puerto de la Provincia y Gobierno de Esmeraldas en el Reyno de Quito, situado en una Isla á orilla del rio Bogotá.

TOLCAYUCA, Pueblo de la jurisdiccion y Alcaldía mayor de Pachuca en Nueva España, anexo al Curato del de Tezayuca, tiene 105 familias de Indios.

TOLD, Pueblo de la Isla de Barbuda en el distrito de la Parroquia de San Jorge.

TOLEDO, Pueblo de la Provincia y Corregimiento de Paria y Arzobispado de Charcas en el Perú, tiene un Santuario de nuestra Señora de la Candelaria muy frecuentado de las gentes.

TOLIMÁN, Pueblo de la Cabeza de partido y Alcaldía mayor de Chilapa en Nueva España, pertenecien-

Y

to

te al Obispado de la Puebla de los Angeles, tiene 40 familias de Indios, y está 7 leguas al Poniente de su Capital.

Otro Pueblo hay de este nombre con la advocacion de San Pedro en la Cabeza de partido de Tuzcacuezco y Alcaldía mayor de Amula en el mismo Reyno, tiene 38 familias de Indios dedicados al cultivo de sandias y melones que venden á los demas, está 2 leguas al S de su Cabecera.

TOLIMANEJO, Pueblo de la Cabeza de partido de Toliman y Alcaldía mayor de Queretaro, tiene 92 familias de Indios.

TOLIMPLENTALOYA, Pueblo de la Cabeza de partido de Ixcateopan y Alcaldía mayor de Tlapa en el mismo Reyno que los anteriores, es de temperamento calido, y solo tiene 11 familias de Indios, dista 2 leguas al NE de su Capital.

TOLONTA, Monte del Reyno de Quito al ONO de la Ciudad, donde hay una excelente cantera de marmol semejante al griego que se trabajó algun tiempo, pero hoy está abandonada.

TOLOUROU, Islas de)

en la mar del N, y cerca de la Costa del país de las Amazonas, á la entrada del rio de este nombre.

TOLOUSE ó Tolosa, Puerto de mar llamado antes de San Pedro en la Costa de la Isla Real ó Cabo Breton en la América Septentrional, á la entrada del estrecho de Fronsac, está en una especie de golfo llamado pequeño San Pedro, y la Isla de este nombre enfrenre de la de Maurepas.

Tiene el mismo nombre un fuerte construido por los Franceses en la Provincia y Colonia de la Carolina Meridional, situado á la orilla del rio Albama, cuyo nombre tambien le dan, y en el confluente donde se le junta el de Cousa: dista 50 millas de la Movila y 180 de navegacion por el rio.

TOLPAN, Rio de la Isla de la Laxa en el Reyno de Chile, corre al O, y entra en el de Vergara.

TOLTEN, Rio del Reyno de Chile, nace de la laguna Mallabauquen, bafia la Villa Rica, corre á Poniente, y sale al mar Pacifico despues de recoger las aguas de otros muchos á 7 leguas al Mediodia del Puerto de la Imperial, y forma

una

una Bahía de lat. aust.

Tienen en las lagunas de que se forman ó desague.

TOLU, Villa de la

bierno de Nuevo Rey fundada por redia el año temperamento pero sano, til en gran pecialmente unos árboles

el bálsamo de Tolú, y que dito y estimar heridas,

un ramo con mercio; ha esta Villa por los pios Franceses, la Costa de Cartagena, min. de lon. 40 min. de l.

Tiene el con el adita otro Pueblo y Gobierno anterior, situacion ella, y á orochelin.

TOLUCA, y Alcaldía m

TO

en la mar del N, y cerca de la Costa del país de las Amazonas, á la entrada del rio de este nombre.

TOLOUSE ó Tolosa, Puerto de mar llamado antes de San Pedro en la Costa de la Isla Real ó Cabo Breton en la América Septentrional, á la entrada del estrecho de Fronsac, está en una especie de golfo llamado pequeño San Pedro, y la Isla de este nombre enfrente de la de Maurepas.

Tiene el mismo nombre un fuerte construido por los Franceses en la Provincia y Colonia de la Carolina Meridional, situado á la orilla del rio Albama, cuyo nombre tambien le dan, y en el confluente donde se le junta el de Cousa: dista 50 millas de la Movila y 180 de navegacion por el rio.

TOLPÁN, Rio de la Isla de la Laxa en el Reyno de Chile, corre al O, y entra en el de Vergara.

TOLTEN, Rio del Reyno de Chile, nace de la laguna Mallabauquen, baña la Villa Rica, corre á Poniente, y sale al mar Pacifico despues de recoger las aguas de otros muchos á 7 leguas al Mediodia del Puerto de la Imperial, y forma una

TO

una Bahía en 39 gr. 11 min. de lat. aust.

Tienen este nombre unas lagunas del mismo Reyno que se forman de un brazo ó desague del rio anterior.

TOLU, (Santiago de) Villa de la Provincia y Gobierno de Cartagena en el Nuevo Reyno de Granada, fundada por Pedro de Heredia el año de 1534, es de temperamento muy cálido, pero sano, abundante y fértil en granos y frutos, especialmente de maiz y de unos árboles cuya resina es el bálsamo tan celebrado de Tolú, y que tiene tanto crédito y estimacion para curar heridas, por lo qual es un ramo considerable de comercio; ha sido saqueada esta Villa diferentes veces por los piratas Ingleses y Franceses, está 6 leguas de la Costa del mar y 20 de Cartagena, en 304 gr. 40 min. de long. y en 5 gr. 40 min. de lat. aust.

Tiene el mismo nombre con el aditamento de Viejo otro Pueblo de la Provincia y Gobierno que la Villa anterior, situado á 4 leguas de ella, y á orilla del rio Pechelin.

TOLUCA, Jurisdiccion y Alcaldia mayor de Nueva

TO 167

España, es de corto distrito y de temperamento frio, pero muy fértil y abundante en frutos de este clima, como maiz, habas y cebada, de que cogen grandes cosechas en el valle, con que hacen su comercio; pero el mas pingüe es el del ganado de cerda que engordan, con que abastecen á México y á otras Provincias: consta su poblacion de 17 Pueblos, tan inmediatos unos de otros que ninguno dista legua y media.

La Capital es la Ciudad del mismo nombre, de muy buena construccion, bien ordenadas y dispuestas las calles, plazas y edificios, pertenece al Estado del Marques del Valle, y tiene 412 familias de Indjos, 618 de Españoles, Mestizos y Mulatos, quatro Conventos de Religiosos, que son de San Francisco, de la Merced, de Carmelitas Descalzos, y de San Juan de Dios con Hospital: en su Iglesia Parroquial se venera una efigie de Christo crucificado que llevaron pocos años despues de su fundacion dos jóvenes á vender á un vecino virtuoso pidiendo treinta y tres pesos por ella, y quando entró á sacar el dinero des-

desaparecieron, de cuyo suceso prodigioso dió cuenta al Párroco, que dispuso colocarla en la Iglesia, donde cada año le hacen una solemne fiesta y procesion, experimentando desde entonces repetidos milagros de la Divina Misericordia aquellos fieles, como consta de

Santa Ana.
San Juan.
San Gerónimo.
San Pedro.
San Mateo.
San Lorenzo.

San Bartolomé.
Capultitlan.
Santa Cruz.
San Francisco.
San Pablo.
San Christoval.

San Andres.
Tecaxic.
S. Buenaventura.
San Antonio.
Ostoritlán.
Cacamoloatlan.

TOMAHAVE, Pueblo de la Provincia y Corregimiento de Porco en el Perú.

TOMALÁ, Pueblo de la Cabeza de partido de Ixtlahuaca y Alcaldía mayor de Colima en Nueva España, es de temperamento cálido, situado á la falda de un cerro, y habitado de 30 familias de Indios: está una legua al S de su Cabecera.

TOMALTEPEC, Santo Domingo de) Pueblo de la Cabeza de partido de Cuicilapa y Alcaldía mayor de Quatro Villas en el mismo Reyno que el anterior, tienen 74 familias de Indios que viven del cultivo y comer-

auténticas justificaciones, según asegura Don Joseph de Villaseñor y Sanchez en su Teatro Americano: está la Ciudad 12 leguas al Poniente de México, en 273 gr. 42 min. de long. y 47 gr. 19 min. de lat. los demas Pueblos de su distrito son los siguientes.

está 8 leguas al N de su Capita
TOMA
Indios de
lonia de
tentrional
lla y cab
phasee.

TOMA
de la Pro
miento de
no de Qu

TOM
Costa del
en la Bah
cion, es
porque no

TOME
de la Pro
de Popay
Reyno de

TOME
la Provinc
Carolina
América S

TOME
pequeño y
del Reyno
parte del
do célebre
por los su
que tuvier
cas, y espe
plo magni
ron dedica
permanece
gios.

Otro Pu
nombre en

TO

auténticas justificaciones, según asegura Don Joseph de Villaseñor y Sanchez en su Teatro Americano: está la Ciudad 12 leguas al Poniente de México, en 273 gr. 42 min. de long. y 47 gr. 19 min. de lat. los demás Pueblos de su distrito son los siguientes.

omé. San Andres.
n. Tecaxic.
z. S. Buenaventura.
isco. San Antonio.
Otoritlán.
oval. Cacamoatlan.

cio de grana; semillas, frutas, carbon y cortar maderas: está a leguas al Oriente de su Cabecera.

TOMANGA, Pueblo de la Provincia y Corregimiento de Vilcas Huaman en el Perú, anexo al Curato del de Chuschi.

TOMATLÁN, Pueblo de la Cabeza de partido y Alcaldía mayor de la Villa de la Purificación en Nueva España, situado 4 leguas de la Costa del mar del Sur y Puerto de Chametlán, cuyo vecindario se ocupa en las vigías para descubrir las embarcaciones, y son los primeros que reconocen el Galeon ó nao de Filipinas: es-

TO

está 8 leguas al Poniente de su Capital.

TOMATLY, Pueblo de Indios de la Provincia y Colonia de la Carolina Septentrional, situado á la orilla y cabecera del rio Euphrasee.

TOMAVELAS, Pueblo de la Provincia y Corregimiento de Chimbo en el Reyno de Quito.

TOMÉ, Puerto de la Costa del Reyno de Chile en la Bahía de la Concepcion, es poco frecuentado porque no tiene seguridad.

TOMEBAMBA, Pueblo de la Provincia y Gobierno de Popayán en el Nuevo Reyno de Granada.

TOMECEBÉ, Pueblo de la Provincia y Colonia de la Carolina Meridional en la América Septentrional.

TOMEPA MPA, Pueblo pequeño y pobre de Indios del Reyno de Quito á la parte del Mediodía, ha sido célebre en otros tiempos por los suntuosos edificios que tuvieron en él los Incas, y especialmente un templo magnífico que fabricaron dedicado al sol, de que permanecen todavía vestigios.

Otro Pueblo hay de este nombre en la Provincia y

TO 169

Corregimiento de Condesuyos de Arequipa en el Perú.

TOME P ENDA, Pueblo de la Provincia y Gobierno de Jaen de Bracamoros en el Reyno de Quito, situado en una hermosa y amen llanura donde se unen tres grandes rios, quales son Chachapoyas, Chinchipe y el Marañon, es de temperamento caliente y húmedo, pero muy fértil y abundante en tabaco, algodón, miel y cera silvestre, rodeado de espesas selvas: está en 5 gr. 33 min. 12 seg. de lat. au.

TOMICHI, Pueblo de las Misiones que tenían los Regulares de la Compañía en la Provincia de Taraumara y Reyno de Nueva Vizcaya, situado 46 leguas al OSO del Real de Minas de Chiguagua.

TOMIDO, Pueblo de la Provincia y Capitanía de San Vicente en el Brasil, situado á la orilla y cabecera del rio del Pez.

TOMINA, Provincia y Corregimiento del Reyno del Perú, confina por el N con el valle grande de Santa Cruz y la Provincia de Mizque, por el E con las tierras de los Indios infieles Chiriguanos, por el Sur con la Provincia de Poma-bam-

170 TO

bamba , y por el SO y O con la de Yamparaes ; tiene 24 leguas de largo de N á S y 70 de circunferencia ; su temperamento es cálido , y en algunos de sus valles con exceso ; es tierra muy fértil , y así acude abundantemente en frutos y semillas : hay en ella algunas haciendas de cañas dulces , cuyas plantas suelen durar treinta años ; se cria en sus altos ganado mayor y menor y algunos caballos : los rios que riegan esta Provincia son pequeños , y juntos forman uno nombrado el Dorado que corre hácia el Oriente ; tambien pasa y riega parte de ella el rio Grande que la divide de la jurisdiccion de Santa Cruz de la Sierra , por cuya parte oriental da vuelta hasta incorporarse con el Mamoré : en el distrito de Mojocaya hay dos lagunas de consideracion , y en el del Curato del Villar se han padecido varias irrupciones de los Chiriguanos , aun teniendo por antemural algunas Poblaciones de Indios amigos , y al presente hay cerca de ciento que son Christianos , y viven dispersos en hacienduelas , donde ha nombrado el Diocesano un Sacerdote que los instruya ; an-

TO

tes de llegar á estos hay un Pueblo de Indios Chanaes que huyendo de la servidumbre de los Chiriguanos pidieron permiso el año de 1746 para establecerse allí ofreciendo hacerse christianos , lo que hasta ahora no se ha podido conseguir : en una de las haciendas nombrada Olopo , del distrito de la Villa de Tomina , se nota la deformidad de sus naturales en ser tan pequeños que parecen pigmeos , teniendo todos grandes tumores ó cotos en la garganta , y los hace monstruosos : los habitantes de esta Provincia llegan á 120 : la Capital es la Villa de su nombre , y quando habia Corregidor residia en ella , y tenia de repartimiento 31067 pesos , pagando 248 de alcavala cada año.

TOMOCÓRO, Pueblo de la Provincia y Gobierno de Maracaibo en el Nuevo Reyno de Granada , situado dentro de la laguna á la yanda del E.

TOMOLA, Pueblo de la Provincia y Corregimiento de Chichas y Tarija en el Perú , del partido del primero , anexo al Curato del de Calccha.

TOMONIMES, Nación bár-

bárba
del B
del ri
niente
pitani
los Po
rotado
destru
ro nu
tarlos
dores
se llan

TO
Provin
de Ch
Perú ,
de Cal

TO
blo y C
la Alc
poccol
tiene
que se
y com

Otro
nombr
Alcalde
vador
mala.

TON
de la C
Huipux
yor de
va Espa
lias de

TON
Cabeza
rontepe
de Villa

TO

tes de llegar á estos hay un Pueblo de Indios Chanaes que huyendo de la servidumbre de los Chiriguano pidieron permiso el año de 1746 para establecerse allí ofreciendo hacerse cristianos, lo que hasta ahora no se ha podido conseguir: en una de las haciendas nombrada Olopo, del distrito de la Villa de Tomina, se nota la deformidad de sus naturales en ser tan pequeños que parecen pigmeos, teniendo todos grandes tumores ó cotos en la garganta, y los hace monstruosos: los habitantes de esta Provincia llegan á 120: la Capital es la Villa de su nombre, y quando habia Corregidor residia en ella, y enia de repartimiento 31067 pesos, pagando 248 de alcavala cada año.

TOMOCÓRO, Pueblo de la Provincia y Gobierno de Maracaibo en el Nuevo Reyno de Granada, situado dentro de la laguna á la vanda del E.

TOMOLA, Pueblo de la Provincia y Corregimiento de Chichas y Tarija en el Perú, del partido del primero, anexo al Curato del de Calccha.

TOMONIMES, Nacion bár-

TO

bárbara y feroz de Indios del Brasil que habita cerca del rio Paranayba y á Poniente de la Provincia y Capitanía del Espiritu Santo, los Portugueses los han derrotado en varias ocasiones destruyendo sus aldeas, pero nunca han podido sujetarlos; son crueles y traidores: el Pueblo principal se llamaba Morogegen.

TOMÚLA, Pueblo de la Provincia y Corregimiento de Chichas y Tarija en el Perú, anexo al Curato del de Calccha.

TONACATEPÉC, Pueblo y Cabeza de partido de la Alcaldía mayor de Tepozcolula en Nueva España, tiene 16 familias de Indios que se ocupan en el cultivo y comercio de la grana.

Otro Pueblo hay de este nombre en la Provincia y Alcaldía mayor de San Salvador y Reyno de Guatemala.

TONACUSTLA, Pueblo de la Cabeza de partido de Huipuxtla y Alcaldía mayor de Tepetango en Nueva España; tiene 63 familias de Indios.

TONAGUI, Pueblo de la Cabeza de partido de Tontepéc y Alcaldía mayor de Villalta en el mismo Rey-

TO 171

no que el anterior, es de temperamento frio, tiene 31 familias de Indios, y está 5 leguas al Oriente de su Capital.

TONALÁ, Jurisdiccion y Alcaldía mayor del Reyno de Nueva Galicia y Obispado de Guadalaxara, es de jurisdiccion muy reducida y corta, pues solo consta de dos Pueblos Cabezas de partido, escasa de frutos, que se reducen á algunas semillas y frutas del país; el temperamento es frio.

La Capital es el Pueblo del mismo nombre en que hay un Convento de Religiosos de San Agustin: su vecindario se compone de 25 á 30 familias de Mestizos y Mulatos y 84 de Indios empleados en el cultivo del maíz; pero su principal comercio es la fábrica de loza, de que abastece á otras jurisdicciones: está 4 leguas al Oriente inclinado al S de Guadalaxara y 146 al Poniente de México, en 267 gr. 58 min. de long. y en 20 gr. 40 min. de lat. los dos Pueblos referidos son San Pedro y San Martin.

Tiene el mismo nombre otro Pueblo Cabeza de partido de la jurisdiccion y Alcaldía mayor de Guajuapa

er.

en Nueva España, es de temperamento templado, y su vecindario se compone de 20 familias de Españoles, Mestizos y Mulatos y 420 de Indios Mistecos y Mexicanos; tiene un Convento de Religiosos de Santo Domingo, 15 Pueblos de su distrito que hacen su principal comercio de las crias de ganado cabrio y de cultivar semillas y alguna grana que se da en los Pueblos que internan mas en la Misteca; pero su mayor utilidad consiste en el sebo que sacan y en las pieles del ganado: está 58 leguas al ESE de México.

Un rio de la Provincia y Alcaldia mayor de Tabasco, que otros llaman de Toneladas, sale á la mar del N.

TONALTEPEC, Santo Domingo de) Pueblo y Cabeza de partido de la Alcaldía mayor de Yanguitlan en el mismo Reyno que los anteriores, tiene 64 familias de Indios que se exercitan en fabricar loza, es de temperamento frio, y dista 3 leguas al Poniente de su Capital.

TONAMECA, Santa Maria de) Pueblo de la Alcaldía mayor de Huamelula en Nueva España, es de tem-

peramento sumamente cálido y mal sano, su vecindario se compone de 36 familias de Indios, y en su intermediacion hay dos Puertos pequeños que llaman el Escondido y el del Santo Angel; este Pueblo es muy escaso de aguas, y dista 3 leguas del de Pochutla.

TONANCHIN, Pueblo de la Cabeza de partido y Alcaldía mayor de Cholula en el mismo Reyno que el anterior, tiene 26 familias de Indios, y está media legua al S de su Capital.

TONATICHE, Pueblo de la Cabeza de partido de Tlaltenango y Alcaldía mayor de Colotlán en el mismo Reyno, está 7 leguas al NO de su Cabecera.

TONATICO, Pueblo de la Cabeza de partido de Escateopan y Alcaldía mayor de Zaqualpa en el mismo Reyno, tiene 93 familias de Indios.

TONATLAN, Pueblo y Cabeza de partido de la Alcaldía mayor de Tecpatitlan en el mismo Reyno y del Obispado de Guadalupe, está 11 leguas al SO de su Capital.

TONAYA, Pueblo de la Cabeza de partido de Tzacacuezco y Alcaldía mayor de

de Amola ó va España ó lias de Indios que se servir de operarios de San Juan y su distrito tancias don vacuno y ca

TONAY la Cabeza de colula y Al Kalapa en que los años en una lot de varios m elevados qu llos parages quales toma en idioma ca lugar en temprano, tiguos de e aunque hoy decadencia demas de el milias de l incluyen lo que son ar rato, y vive hilar pita, y frixoles y a tá dos leg NE de su

TONAY de la Provin Amazonas Tom.V.

TO

eramento sumamente cáli-
lo y mal sano, su vecinda-
rio se compone de 36 fami-
lias de Indios, y en su in-
mediacion hay dos Puertos
pequeños que llaman el Es-
condido y el del Santo An-
gel; este Pueblo es muy es-
caso de aguas, y dista 3 le-
guas del de Pochutla.

TONANCHIN, Pueblo
de la Cabeza de partido de
Alcaldía mayor de Cholula
en el mismo Reyno que el
anterior, tiene 26 familias
de Indios, y está media le-
gua al S de su Capital.

TONATICHE, Pueblo
de la Cabeza de partido de
Tlaltenango y Alcaldía ma-
yor de Colotlán en el mis-
mo Reyno, está 7 leguas al
NO de su Cabecera.

TONATICO, Pueblo de
la Cabeza de partido de Es-
cateopan y Alcaldía mayor
de Zaqualpa en el mismo
Reyno, tiene 93 familias de
Indios.

TONATLÁN, Pueblo y
Cabeza de partido de la Al-
caldía mayor de Tecpatitlan
en el mismo Reyno y del
Obispado de Guadalajara,
está 11 leguas al SO de su
Capital.

TONAYA, Pueblo de la
Cabeza de partido de Tuz-
cacuezco y Alcaldía mayor
do

TO

de Amola ó Amula en Nue-
va España, tiene 13 fami-
lias de Indios y 6 de Mula-
tos que se mantienen de ser-
vir de operarios en los in-
genios de azucar llamados
San Juan y San Antonio: en
su distrito tiene algunas es-
tancias donde crían ganado
vacuno y caballar: está 5 le-
guas al N de su Cabecera.

TONAYAN, Pueblo de
la Cabeza de partido de Tla-
colula y Alcaldía mayor de
Xalapa en el mismo Reyno
que los anteriores, situado
en una loma circunvalada
de varios montes de los mas
elevados que hay en aque-
llos parages, de uno de los
quales toma el nombre que
en idioma mexicano signifi-
ca lugar en que raya el sol
temprano, es de los mas an-
tiguos de esta jurisdiccion,
aunque hoy está en mucha
decadencia como todos los
demas de ella; tiene 273 fa-
milias de Indios en que se
incluyen los de tres barrios
que son anexos de su Cu-
rato, y viven del tráfico de
hilar pita, y de sembrar maiz,
frijoles y algunas frutas: es-
tá dos leguas y media al
NE de su Cabecera.

TONAYARIBO, Pueblo
de la Provincia y país de las
Amazonas en la parte de
Tom.V.

TO 173

ella que poseen los France-
ses, situado á orilla del rio
Sinamary.

TONGÓI, Puerto de la
mar del Sur en la Costa de
la Provincia y Corregimien-
to de Coquimbo y Reyno de
Chile, es pequeño y de po-
co fondo, lo forma el rio de
su nombre á su salida al
mar: está 12 leguas al Me-
diodia de su Capital, en 30
gr. 20 min. de lat. aust.

El rio referido nace en las
montañas de la cordillera, y
corre al Mediodia hasta sa-
lir al mar.

TONGÓRA, Puerto pe-
queño, desabrigado y de po-
co fondo en la Costa de la
Provincia y Corregimiento
de Piura y Reyno del Perú,
dista 5 leguas de Sechura al
OSO; á la parte de Po-
niente tiene una isleta que
sirve de abrigo á las pocas
barcas de pescadores que
suelen dar fondo allí: en su
Playa se ven siempre mu-
chos lobos marinos, está en
5 gr. 41 min. de lat. aust.

Tiene el mismo nombre
un Puerto de la Costa de la
mar del Sur en la Provin-
cia y Corregimiento de Pi-
ura y Reyno del Perú.

TONGOS, Pueblo de la
Provincia y Corregimiento
de Chancay en el Perú, ane-

to al Curato del de Canchas.

Otro Pueblo hay de este nombre en la Provincia y Corregimiento de Huanta del mismo Reyno.

TONIATA, Pueblo de Indios Iroqueses en la Provincia y Gobierno de la Nueva Francia ó Canadá, situado á la orilla del rio Catarakuy al E del lago Ontario.

TONICAS, Rio de la Provincia y Gobierno de la Luisiana, corre al O, y entra en el Misisipi.

TONICHI, Pueblo de la Provincia y Gobierno de Ostimuri en Nueva España, situado á la orilla y cabecera del rio Hiaqui.

TONIBAI, Puerto seco de la sierra grande de Siricagui en la Provincia y Gobierno de Sonora, es muy áspero, peligroso y de difícil acceso; corre esta sierra por espacio de 30 leguas al N O del rio Gila, y distante 20 de él; tiene de ancho 8, y en su cumbre segun las noticias de algunos prisioneros que han vivido entre los Indios gentiles que la habitan hay muchas vetas y señales de minas ricas de plata: la naturaleza coronó está sierra de disformes peñascos, que sirven de antemural y defensa á los In-

dios Apaches, que desde ella hacen sus salidas y correrias para robar y dar muerte en los caminos á los pasageros; abunda mucho de magueyes, de que hacen el mezcal, que es un espíritu destilado de su fermento, y tambien produce varias especies de semillas y frutas silvestres que sirven de alimento á aquellos bárbaros: las noticias que se tienen de este país se deben á un Español natural de Sonora que cautivaron los Indios Apaches el año de 1746, y pudo escaparse de ellos.

TONKTON, Lago de la Provincia y país de los Indios Iroqueses en la Nueva Francia ó Canadá, se forma con otros mas pequeños del rio Senekas al Sur del gran lago Ontario.

TONLO, Pueblo de Indios colorados en la Provincia y Corregimiento de Tacunga y Reyno de Quito, situado en las montañas que habita esta nacion, á quien da el nombre.

TONLI, Isla pequeña del lago Ontario en el territorio y país de los Indios Iroqueses septentrionales, situada junto á la Costa del N.

TONNAGANE ó Non-taunagane, Rio de la Pro-

vincia y Gobierno de Francia ó al N, y entra por el Estero Original.

TONNAO, País de los Indios en el mismo país y los anteriores orilla del lago la boca por donde salen las aguas del lago.

TONNE-C, País de la Provincia de la Guayana que poseen los Indios.

TONNEL, Pequeño de la Bahía de las Plumas ó de Francia.

TONNER, Pequeño de la Costa del Mar del Sur en la Bahía de Canadá, son dos pequeñas.

Tiene el nombre de una ensenada del lago Huron, trecho de Míchigan la Bahía de San Juan.

Una Bahía de la Costa del lago en la misma Provincia.

TONO, País de Chile, situado en el Estero de

TO

los Apaches, que desde ella hacen sus salidas y correrías para robar y dar muerte en los caminos á los pasajeros; abunda mucho de aguajes, de que hacen el mezcal, que es un espíritu destilado de su fermento, y tambien produce varias especies de semillas y frutas. Vestres que sirven de alimento á aquellos bárbaros: las noticias que se tienen de este país, se deben á un Español natural de Sonora que cautivaron los Indios Apaches el año de 1746, y pudo escaparse de ellos.

TONKTON, Lago de la Provincia y país de los Indios Iroqueses en la Nueva Francia ó Canadá, se forma con otros mas pequeños del rio Senekas al Sur del gran lago Ontario.

TONLO, Pueblo de Indios colorados en la Provincia y Corregimiento de Tangua y Reyno de Quito, situado en las montañas que habita esta nacion, á quien da el nombre.

TONLI, Isla pequeña del lago Ontario en el territorio país de los Indios Iroqueses septentrionales, situada junto á la Costa del N.

TONNAGANE ó Nonnaganane, Rio de la Provincia

TO

vincia y Gobierno de la Nueva Francia ó Canadá, corre al N, y entra en el lago Superior entre los de Sable y Original.

TONNAOUTÉ, Pueblo de Indios en el territorio y país de los Iroqueses en el mismo país y Provincia que los anteriores, situado á la orilla del lago Ontario, en la boca por donde entran las aguas del lago Quento.

TONNE-GRAND, Rio de la Provincia y Gobierno de la Guayana en la parte que poseen los Franceses.

TONNELIERS, Isote pequeño de la mar del Sur en la Bahía de las Islas Malvinas ó de Falkland.

TONNERRE, Islas de la Costa del N del lago Superior en la Nueva Francia ó Canadá, son varias, y todas pequeñas.

Tiene el mismo nombre una ensenada de la Costa del lago Hurón, entre el estrecho de Michilimakinac y la Bahía de Saguinam.

Una Bahía grande en la Costa del lago Superior, y en la misma Provincia y Gobierno.

TONO, Pueblo del partido de Chanco en el Reyno de Chile, situado á la orilla del Estero de Chimbarongo.

TO 175

TONOE, Pueblo del mismo Reyno que el anterior, situado á la orilla del rio Pibinco.

TONÓRO, Rio pequeño de la Provincia y Gobierno de Cumaná, nace al pie de los cerros del Bergantin, corre al E, y entra en el de Guanipa.

TONROQUINO, Rio pequeño de la Provincia y Gobierno de la Guayana ó Nueva Andalucía, nace de la laguna Icupa, corre al N, y entra en el de Paragua.

TONÚA, Pueblo de la Nacion de Indios Panataguas al N de la Ciudad de Guanuco en el Perú, fundado el año de 1631 por los Regulares de la Compañia con la advocacion de nuestra Señora de la Concepcion, es el principal de estas reducciones.

TONÚSCO, Rio de la Provincia y Gobierno de Antioquia en el Nuevo Reyno de Granada, nace en el valle de Guaca, y corre formando una S al E para entrar en el de Cauca delante de la Capital de la Provincia.

TOPACURO, Rio pequeño de la Provincia y Capitanía de Seara en el Brasil, corre al N, y sale al mar en-

entre el de Josari y el de Iguarasú.

TOPAGA, Pueblo de la Provincia y Corregimiento de Tunja en el Nuevo Reyno de Granada, situado en el territorio antiguo de Sogamoso, es de temperamento sumamente frio y propenso á ayres fuertes, está en una ladera, y es muy fertil y abundante en trigo, maiz, papas y demas frutos de tierra fria, como de ganados, de cuya lana fabrican muchos textiles sus vecinos, que son 1,0, y otros tantos Indios: se halla este Pueblo rodeado de montes y selvas, fue grande y rico, pero hoy ha venido á mucha decadencia y pobreza: dista 8 leguas al NE de Tunja, y está muy inmediato de los de Mongui y Sogamoso.

TOPALPA, Pueblo de la jurisdiccion y partido de la Ciudad de la Palma en la misma Provincia y Reyno que el anterior, es muy reducido y pobre, de temperamento cálido, y solo produce algunos frutos de este clima.

TOPANA, Rio de la Provincia y Corregimiento de Cañete en el Perú, corre al O, y sale al mar junto al de Herbae.

TOPANAS, Nacion bárbara de Indios poco conocida que vive en las selvas inmediatas al rio Yetau del pais de las Amazonas.

TOPAYOS, Nacion bárbara de Indios de la Provincia y pais de las Amazonas, habitan al Mediodia del rio de este nombre en las Misiones de los PP. Carmelitas Portugueses, entre el rio de la Madera y el de Topayos, á quien dan su nombre, hácia el Poniente, y entre este y el de Xingú á Levante; era antes muy numerosa esta nacion, pero las guerras continuas con los Portugueses la han disminuido mucho; eran belicosos, y solo se mantenian de la caza y de la pesca. Tiene el mismo nombre un Pueblo ó aldea de los Portugueses en la Provincia y Capitania del Pará y Reyno del Brasil, situado á la orilla del rio de su nombre, y cerca de la boca para salir al Marañon.

El rio referido es uno de los mas caudalosos de aquel Reyno, en cuyas montañas y minas tiene su nacimiento; corre al N, y entra en el Marañon por su parte austral en 2 gr. 56 min. de lat. aust. siendo uno de los ma-

yores con caudales.

TOPFH las Misiones Regulares en la Provincia de Sinaloa, va España.

TOPIA dillera de mas en la corre del 150 leguas México á dalaxara, mas de 40 vacion considerable en el Perú muchas que fundas que mirarse si está poblada de pinos de altura y pesos que bosques le goza de di mentos, por altura frio, y en tes mas b plando ca de su may tes rios, hácia Pon mar del S Oriente d Norte, los

TO

TOPANAS, Nacion bárbara de Indios poco conocida que vive en las selvas inmediatas al rio Yetau del pais de las Amazonas.

TOPAYOS, Nacion bárbara de Indios de la Provincia y pais de las Amazonas, habitan al Mediodia del rio de este nombre en las Misiones de los PP. Carmelitas Portugueses, entre el rio de la Madera y el de Topayos, á quien dan su nombre, hácia el Poniente, y entre este y el de Xingú á Levante; era antes muy numerosa esta nacion, pero las guerras continuas con los Portugueses la han disminuido mucho; eran belicosísimos, y solo se mantenian de la caza y de la pesca.

Tiene el mismo nombre un Pueblo ó aldea de los Portugueses en la Provincia y Capitania del Pará y Reyno del Brasil, situado á la orilla del rio de su nombre, y cerca de la boca para salir al Marañon.

El rio referido es uno de los mas caudalosos de aquel Reyno, en cuyas montañas y minas tiene su nacimiento; corre al N, y entra en el Marañon por su parte austral en 2 gr. 56 min. de lat. aust. siendo uno de los ma-

yo-

TO

yores con que aumenta sus caudales.

TOPFHUÉ, Pueblo de las Misiones que tenian los Regulares de la Compañia en la Provincia y Gobierno de Sinaloa y Reyno de Nueva España.

TOPIA, Sierra de) Cordillera de montañas altísimas en la Nueva España, corre del N al S mas de 150 leguas desde el Nuevo México á la Ciudad de Guadalupe, y tiene de anchomas de 40; es de tanta elevacion que solo es comparable con la de los Andes en el Perú, y hay en ella muchas quebradas tan profundas que apenas pueden mirarse sin desvanecerse: está poblada toda esta sierra de pinos de extraordinaria altura y corpulencia, tan espesos que no penetran sus bosques los rayos del sol; goza de diferentes temperamentos, porque en su mayor altura es intensísimo el frio, y en las laderas y partes mas baxas se va templando cada vez mas. Nacen de su mayor altura diferentes rios, que unos corren hácia Poniente y salen á la mar del Sur, y otros por el Oriente desaguan en la del Norte, los quales aumentan

TO 177

muchísimo sus aguas quando se derriten las grandes nevadas que caen en la sierra, pues muchas veces se hallan los caminos mas altos cubiertos por mas de un mes con dos varas de nieve; los mayores de estos rios son el de Nazas, de Paparquiario y de los Ahorcados, y de ellos se forma una laguna muy grande. Las lluvias son continuas todo el dia desde el mes de Junio hasta Septiembre, y entonces las avenidas de los rios son terribles, y se explayan dos y tres leguas, y produce una molesta inundacion de mosquitos que no es tolerable. Hay muchos árboles que dan diferentes frutas silvestres en sus bosques, y en ellos se crian guacamayas muy hermosas por la variedad de colores con que están matizadas sus plumas, carpinteros que hacen muchos agujeros en los pinos, y en cada uno depositan una bellota para alimentarse, teniendo así guardado su alimento para impedir que se pudra, siendo digno de admiracion que con dificultad la puede sacar ninguna persona por lo apretada que está; tambien hay abundancia de pavas grandes, y de otra

otra multitud de aves, y algunas águilas reales, y no menos se hallan fieras, como osos, leones y tigres que matan con facilidad los Indios para aprovechar las pieles con que se engalanan, y multitud de ardillas de varias especies. Tiene esta sierra riquísimas minas de plata, que al principio daban á razon de un marco de plata y mas por cada quintal de tierra, y solo esto pudiera haber hecho á los Españoles pensar en penetrar aquellas inaccesibles asperezas que parece privilegió la naturaleza para que no fuesen holladas de nadie, pues quantos las han pisado convienen que toda exágeracion es corta: habitábanla sin embargo muchas naciones bárbaras, y la principal de ellas la de su nombre, á quien entraron á reducir al gremio de la Iglesia los Misioneros de la extinguida Compañia el año de 1790, con el P. Andres de Tapia que logró convertir á muchos y reducirlos á poblacion, y de este modo empezaron los Españoles á establecerse y trabajar las minas que despues han ido abandonando por el excesivo costo que tienen los ma-

teriales conducidos á tanta distancia. Los Misioneros siguieron con tanto fruto su conquista espiritual que el año de 1640 tenian en aquellas Misiones mas de 500 almas, segun el P. Andres de Rivas que estuvo allí muchos años, y escribió su historia.

TOPILTEPEC, San Pablo de) Pueblo de la Cabeza de partido de Tepalcaltepec y Alcaldía mayor de Nexapa en Nueva España, situado en la falda de un cerro á corta distancia de su Cabeecera por la parte del S, tiene 34 familias de Indios.

Otro Pueblo hay de este nombre con la advocacion de San Pedro en la Alcaldía mayor de Yanguitlan en el mismo Reyno, tiene 104 familias de Indios con los que hay en los barrios de su distrito, donde tienen varios ranchos de labor, y se exercitan en la labranza y cultivo del maiz y otras semillas, es de temperamento frio, y está dos leguas y media de su Capital.

TOPINAMBARANAS, Pueblo de la Provincia y país de las Amazonas en la parte que tienen los Portugueses, situado á la orilla del rio de las Amazonas, en la

la boca ó nombre.

Este nombre de los Indios al N, y erañon.

TOPINAM bamos, N Indios del en la Provincia del Pará, ha Islas del su boca ha Pauxis, de do mil fab la mayor p dios se ha montañas parte de F quedado m territorio c ses; eran s os, y dab mas nacion

Tiene e una de las rañon, ha cion de Inc es una de hay en él de 60 leg de terreno dable.

TOPLIC la Provinci yor de Ta España, s en el Seno los de Ton

TO

eriales conducidos á tanta distancia. Los Misioneros siguieron con tanto fruto su conquista espiritual que el año de 1640 tenían en aquellas Misiones mas de 500 almas, segun el P. Andres de Rivas que estuvo allí muchos años, y escribió su historia.

TOPILTEPEC, San Pablo de) Pueblo de la Cabeza de partido de Tepalcaltepec y Alcaldía mayor de Nexapa en Nueva España, situado en la falda de un cerro á corta distancia de su Cabeecera por la parte del S, tiene 34 familias de Indios.

Otro Pueblo hay de este nombre con la advocacion de San Pedro en la Alcaldía mayor de Yanguitlan en el mismo Reyno, tiene 104 familias de Indios con los que hay en los barrios de su distrito, donde tienen varios ranchos de labor, y se exercitan en la labranza y cultivo del maiz y otras semillas, es de temperamento frio, y está dos leguas y media de su Capital.

TOPINAMBARANAS, Pueblo de la Provincia y país de las Amazonas en la parte que tienen los Portugueses, situado á la orilla del rio de las Amazonas, en la

TO

la boca ó entrada del de su nombre.

Este nace en el territorio de los Indios Matayas, corre al N, y entra en el Marañon.

TOPINAMBES ó Topinambos, Nacion bárbara de Indios del Reyno del Brasil en la Provincia y Capitanía del Pará, habitaban antes las Islas del rio Marañon desde su boca hasta el estrecho de Pauxis, de ellos han referido mil fabulas los viageros: la mayor parte de estos Indios se han internado á las montañas y bosques de la parte de Poniente, y han quedado muy pocos en el territorio de los Portugueses; eran antes muy belicosos, y daban la ley á las demas naciones.

Tiene el mismo nombre una de las Islas del rio Marañon, habitada de la nacion de Indios que se le dió, es una de las mayores que hay en él, pues tiene mas de 60 leguas de largo, es de terreno muy fertil y agradable.

TOPLIQUILLOS, Rio de la Provincia y Alcaldía mayor de Tabasco en Nueva España, sale al mar del N en el Seno Mexicano, entre los de Tonalá y de Sta. Ana.

TO 179

TOPO, Pueblo de la jurisdiccion de Muzo en la Provincia y Corregimiento de Tunja y Nuevo Reyno de Granada, es célebre por haberse hallado en él una milagrosa Imagen de nuestra Señora de los Dolores que apellidan del Topo, la qual se llevó industriosamente un Clérigo á Santa Fe para colocarla en una Capilla de la Catedral, donde permanece con singular devocion, y á quien ocurren todos aquellos fieles en sus necesidades; es anexo este Pueblo del Curato del de Itoco, y muy reducido y pobre.

Tiene el mismo nombre un rio de la Provincia y Gobierno de Quixos y Macas en el Reyno de Quito, corre al Mediodia, y entra por la parte boreal en el de Pastaza, entre el de Topillo y el Verde.

TOPOCALMA, Rio grande y caudaloso del Reyno de Chile en la Provincia y Corregimiento de Santiago, pasa cerca de esta Ciudad, y desemboca en el mar Pacifico cerca de Valparaiso en 33 gr. 31 min. de lat. aust.

TOPSÁN, Pueblo de la Provincia de Continent, una de

180 TO

de las de la Nueva Inglaterra en los Estados Unidos de la América, situado en la Costa cerca del río Amarriscoggin.

TOPSFIELD, Ciudad del Condado de Essex y Provincia de Massachusetts en los Estados Unidos de la América, está en la parte mas septentrional en una hermosa y agradable situacion en la mitad del camino entre Reading y Rowley.

TOQUA, Pueblo de Indios de la Provincia y Colonia de la Carolina Septentrional, situado á la orilla del río Tanassee.

TOQUELLA, Pueblo de la Provincia y Corregimiento de Arica en el Perú, anexo al Curato del de Tacna.

TOQUEPANI, Pueblo de la Provincia y Corregimiento de Paucarcolla en el Perú, anexo al Curato del de Huancane.

TOQUERAGUA, Rio de la Provincia y Gobierno de San Juan de los Llanos en el Nuevo Reyno de Granada, corre al SSE, y entra en el de Casanare en el Pueblo de San Ignacio.

TOR, Bahía de) en la Costa del E de la Isla de Terranova, entre las puntas Rouge y de Cocús.

TO

TORACARI, Pueblo de la Provincia y Corregimiento de Chayanta ó Charcas en el Perú, anexo al Curato del de Soraya.

TORATA, Pueblo de la Provincia y Corregimiento de Moquehua en el Perú, donde se venera una hermosa Imagen de la Virgen de la Purificacion, á cuya fiesta concurre mucha gente de las Provincias inmediatas.

TORAYA, Pueblo de la Provincia y Corregimiento de Aimaraes en el Perú, anexo al Curato del de Suraya.

TORBÉCK, Pueblo y Parroquia de los Franceses en la parte que poseen de la Isla de Santo Domingo, situado en la Costa del Sur de la Cabeza del O, y en la ensenada que hace la punta de Nonet.

TORÉPI, vease Carapo.

TORCHES, Rio pequeño de la Provincia y Gobierno de la Guayana ó Nueva Andalucia en la parte que poseen los Portugueses, entre el de Macuacuari y el Pueblo de Vatapi, desemboca al mar.

TORDILLO, Bosque del) en la Provincia y Gobierno de Buenos Ayres y Costa que media entre el río de la

Plata y el

gallanes.

TORIN

dios de la timuri en l tuado á la qui, entre

Bicán B

TORI

Misiones qu gulares de la Provinci Sinaloa y España.

TORLI

queso de l lonia de la dional, co tra en el d de Conegh

TORNA

blo de la j caldia may Nueva Esp

TORNO

Orinoco en no de Gran caños que f para salir a nombre por re del Sur a do de mod rios tornos.

TORO,

Ciudad de Gobierno d el Nuevo R da, que tam bla de los B

Tom.V.

TO

TORACARI, Pueblo de la Provincia y Corregimiento de Chayanta ó Charcas en el Perú, anexo al Curato del de Soraya.

TORATA, Pueblo de la Provincia y Corregimiento de Moquehua en el Perú, donde se venera una hermosa Imagen de la Virgen de la Purificación, á cuya fiesta concurre mucha gente de las Provincias inmediatas.

TORAYA, Pueblo de la Provincia y Corregimiento de Aimaraes en el Perú, anexo al Curato del de Soraya.

TORBÉCK, Pueblo y Parroquia de los Franceses en la parte que poseen de la Isla de Santo Domingo, situado en la Costa del Sur de la Cabeza del O, y en la ensenada que hace la punta de Nonet.

TOREPÍ, vease Carapo.

TORCHES, Rio pequeño de la Provincia y Gobierno de la Guayana ó Nueva Andalucía en la parte que poseen los Portugueses, entre el de Macuacuari y el Pueblo de Vatapi, desemboca al mar.

TORDILLO, Bosque del) en la Provincia y Gobierno de Buenos Ayres y Costa que media entre el rio de la
Pla-

TO

Plata y el estrecho de Magallanes.

TORIN, Pueblo de Indios de la Provincia de Ostimuri en Nueva España, situado á la orilla del rio Hiaqui, entre los Pueblos de Bicán Bacún.

TOKIS, Pueblo de las Misiones que tenían los Regulares de la Compañia en la Provincia y Gobierno de Sinaloa y Reyno de Nueva España.

TORLIUNTA, Rio pequeño de la Provincia y Colonia de la Carolina Meridional, corre al SE, y entra en el de Neus entre los de Conegha y Little.

TORNACUSTLA, Pueblo de la jurisdiccion y Alcaldía mayor de Octupán en Nueva España.

TORNO, Brazo del rio Orinoco en el Nuevo Reyno de Granada, uno de los caños que forman sus bocas para salir al mar, tiene este nombre porque aunque corre del Sur al N es culebreando de modo que forma varios tornos.

TORO, San Antonio del) Ciudad de la Provincia y Gobierno de Cartagena en el Nuevo Reyno de Granada, que tambien llaman Puebla de los Brazos por quatro
Tom. V.

TO 181

rios que se unen delante de ella, fundada el año de 1553, es de clima cálido y de terreno muy fértil; pero pobre, pequeña y de malos edificios.

Tiene el mismo nombre un Pueblo de la Provincia y Corregimiento de Chumbivilcas en el Perú, que se arruinó y asoló el día 24 de Marzo del año de 1739, escapando de esta tragedia solo el Cura y un Indio, que volvieron el siguiente día á sacar el Santísimo Sacramento, y hallaron debaxo del ara quatro ídolos de cobre de figura humana, la Pixide en el cementerio, y una efigie de bulto de Santa Catalina Patrona del Pueblo fuera de él sobre una peña.

Otro de la Provincia y Corregimiento de Maule en el Reyno de Chile, situado en la Cabecera del rio Rapel.

Otro de las Misiones que tenían los Regulares de la Compañia en la Provincia y Gobierno de Sinaloa y Reyno de Nueva España.

Una ensenada muy grande y capaz en la Costa de la mar del N de la Provincia y Gobierno de Veragua en el Reyno de Tierra-Firme, llamada las Bocas del
Aa To-

Toro, que descubrió el Almirante Christoval Colon en su quarto viage, es de ningún uso para las embarcaciones, á causá de estar cerrada la entrada por una linea de islotes que solo dexan unos estrechos canales, y la misma dificultad hay en su capacidad interior: está al O de la Bahía del Almirante.

TORÓA, Pueblo de la Provincia y Gobierno de Santa Marta en el Nuevo Reyno de Granada, del partido y distrito del rio del Hacha, situado en el camino que va á la Capjtal.

TORÓCOS, Santiago de) Pueblo de la Provincia y Gobierno de Jaen de Bracamoros en el Reyno de Quito.

TORONDI, Rio de la Provincia y Gobierno de Maracaibo, nace cerca del Pueblo de Timotes, entre Truxillo y Mérida, corre al N, y torciendo luego al O entra por el E en la laguna de Maracaibo.

TORONTO, Lago de la Provincia y país de los Indios Iroqueses en la Nueva Francia ó Canadá, se forma de un desague del lago Hurón, y él sale por otro al de Ontario.

Tiene este nombre un fuer-

te de los Franceses en el mismo país que el lago anterior, construido á la orilla del de Ontario.

TOROPALCA, Pueblo de la Provincia y Corregimiento de Porco en el Perú, en cuyo distrito está el valle de Cinti que riega el rio Grande, y lo hace muy fertil en vino de la mejor calidad: está 19 leguas de Potosí.

TOROPI, Rio pequeño de la Provincia y República de San Pablo en el Brasil, nace en las montañas de los Indios Guaranies, corre al SO, y entra en el de Ibicui.

TORQUILLA, Rio de la Provincia y Gobierno del Darien y Reyno de Tierra Firme, nace en las montañas de la Costa del E, corre á este rumbo, y entra en el de Tarena poco antes de salir al mar.

TORRE, Pueblo de la Provincia y Corregimiento de Pilaya y Paspaya en el Perú, anexo al Curato del de Pascollo.

TORRES, Pueblo de la Provincia y Capitania del Rey en el Brasil, situado en la punta de Itapeba.

Tiene el mismo nombre un rio de la Provincia del Gairá en el Gobierno del Paraguará, corre al O, y entra en

TO

e de los Franceses en el mismo país que el lago anterior, construido á la orilla del de Ontario.

TROPALCA, Pueblo de la Provincia y Corregimiento de Porco en el Perú, en cuyo distrito está el valle de Cinti que riega el río Grande, y lo hace muy fértil en vino de la mejor calidad: está 19 leguas de Potosí.

TROPI, Río pequeño de la Provincia y República de San Pablo en el Brasil, nace en las montañas de los Indios Guaraníes, corre al SO, y entra en el de Ibicuí.

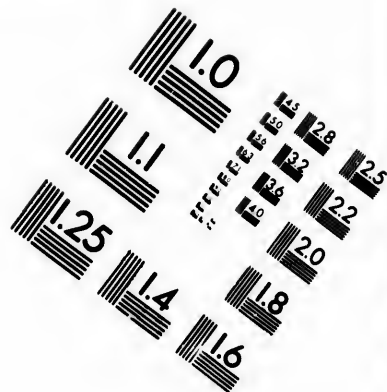
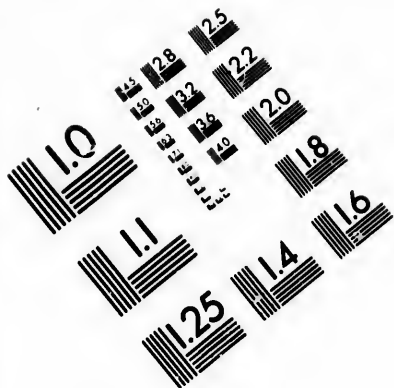
TORQUILLA, Río de la Provincia y Gobierno del Darién y Reyno de Tierra-Firme, nace en las montañas de la Costa del E, corre á este rumbo, y entra en el de Tarena poco antes de salir al mar.

TORRE, Pueblo de la Provincia y Corregimiento de Pilaya y Paspaya en el Perú, anexo al Curato del de Pascollo.

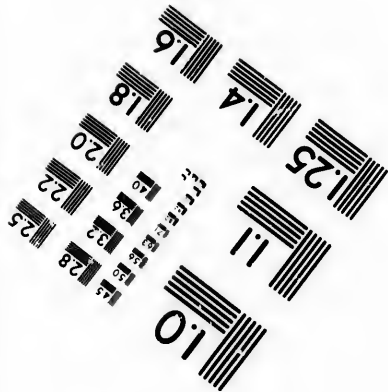


TORRES, Pueblo de la Provincia y Capitanía del Rey en el Brasil, situado en la punta de Itapeba.

Tiene el mismo nombre un río de la Provincia del Gairá en el Gobierno del Paraguarí, corre al O, y entra en





**IMAGE EVALUATION
TEST TARGET (MT-3)**



**Photographic
Sciences
Corporation**

23 WEST MAIN STREET
WEBSTER, N.Y. 14580
(716) 872-4503



**CIHM/ICMH
Microfiche
Series.**

**CIHM/ICMH
Collection de
microfiches.**



Canadian Institute for Historical Microreproductions / Institut canadien de microreproductions historiques

© 1983



en el Pa
laciones
de la Co
dadero It

TORR
la Provin
Popayán
no de G

TORT
fio de la
bierno de
al S, y e

TORT
Provincia
Luisiana

que tiene
y 10 de a
del rio M
y caudal
leguas al
gable de
mas de

TORT
mar del
genes, ce

rico, y
los Islote
kes, Little

na Vaca
quien tr
pal y ca

algún co
guas de
pero tien

de clima
tiva en
que es

las mar
63 gr. 3

en el Paraná: según las relaciones de los Misioneros de la Compañía es el verdadero Itazú.

TORRIBIO, Pueblo de la Provincia y Gobierno de Popayán en el Nuevo Reyno de Granada.

TORTOISE, Rio pequeño de la Provincia y Gobierno de la Luisiana, corre al S, y entra en el Missouri.

TORTOISES, Rio de la Provincia y Gobierno de la Luisiana, nace de un lago que tiene 20 millas de largo y 10 de ancho que se forma del rio Misisipi, es grande y caudaloso, corre muchas leguas al NE, y es navegable de chalupas grandes mas de 40 millas.

TORTOLA, Isla de la mar del N, una de las Virgenes, cerca de la de Puertorico, y de quien dependen los Islotes de Jost Van Dyckes, Little Van Dyckes, Igua-na Vaca y Tatatch: esta de quien tratamos es la principal y casi la única que hace algun comercio, tiene 5 leguas de largo y 2 de ancho, pero tiene poca agua, y es de clima poco sano; se cultiva en ella mucho algodón que es muy estimado para las manufacturas, está en 63 gr. 35 min. de long. y en

18 gr. 15 min. de lat.

Tiene el mismo nombre otra Isleta pequeña de la mar del S, situada en la ensenada de Panamá de la Provincia y Reyno de Tierra-Firme, es de figura redonda, y está desierta, delante de la punta de Palo seco, á distancia de 100 toesas.

TORTS, Rio pequeño de la Provincia y Colonia de la Virginia, corre al NO, y entra en el Ohio, entre el de Conhaway y el de Bouffles.

TORTUE, Rio de la Nueva Francia ó Canadá, corre al S en el territorio y país de los Indios Messagages, y entra en el lago Hurón por la vanda del N.

TORTUGA, Isla de la mar del N, una de las Antillas pequeñas cerca de la Costa del N de la Española ó de Santo Domingo, fue residencia y asilo de los Bucaniers ó piratas, enfrente del cabo de San Nicolas, 86 millas al N del Petit Goave y 35 leguas españolas al E de la Isla de Cuba; está rodeada de peñas por la parte del N y del O, y el fondeadero á la del E muy dificultoso de hallar, y peligroso de fondear por las peñas y las arenas, y esto fue proba-

bablemente el motivo de tomarla por asilo los piratas: sin embargo los Españoles la tomaron y les destruyeron sus establecimientos el año de 1638; pero aquellos volvieron despues á recobrarla, y se establecieron nuevamente baxo del mando del Capitan Willis, Ingles; pero á poco tiempo se vió este precisado á abandonarla á los Franceses, que se vieron por muchos años perseguidos de los Españoles hasta que los volvieron á echar de ella: á pesar de todo, constantes en la pretension de recobrarla, socorridos de los habitantes de las demas Islas, y unidos con los piratas de todas las naciones, se fixaron de una vez en la Tortuga, y empezaron á formar establecimientos con algunos Pueblos y fuertes en la Costa del N de Santo Domingo. La Tortuga tiene 60 millas de circuito, y dista solamente 2 de la Española; tiene muchos peñascos, especialmente hácia la parte del N; pero es muy fértil y abundante en tabaco, palmas, sándalo, guayacán, goma elemi, raíz de china, aloes, azúcar, añil, algodón, gengibre, naranjas, limones, albaticoques, bana-

nas, maiz y otros muchos frutos de las demas Islas, como guisantes, yucas &c. pero es muy escasa de agua, por cuya razon están precisados á recoger en cisternas la que llueve; tiene muchos jabalies, cuya caza está prohibida porque sirven para hacer provision quando se ven invadidos los habitantes, y se retiran á los montes, en los quales hay papagayos, tordos y otras aves, y unos pichones silvestres que en la estacion propia son muy buenos, pero en el resto del año están flacos y amargan: los caracoles de tierra y cangrejos de mar, que abundan mucho, causan vertigos y cortedad de vista. La parte del N de esta Isla está desierta por el ayre mal sano que reyna, y la Costa áspera y de difícil acceso; pero la parte meridional está bien poblada, tiene buenos fondeaderos y mucho pescado de diferentes géneros: solo hay un Puerto cómodo, cuya entrada forma dos canales, y es capaz de embarcaciones grandes, en lo interior de una profunda Bahía en el distrito que llaman Basse Terre ó Tierra Baxa. La Capital, que es la Ciudad de

Ca-

Cayona, e
el fuerte
bre que to
dor que lo
fue el fun
lonia: está
de long. y
de lat.

Otra Isla
bre tambie
N, situad
garita, di
llamada co
la Sal par
la anterior
te grande
te de sal,
ta é incul
oriental e
llos ásper
salen mar
del S E
alguna co
embarcaci
qüentada
tiempo de
de Mayo
á cargar
estaño gra
da á 200
á la parte
Puerto p
agua dulce
en esta pa
blada de á
el Oriente
produce m
algunas c
tortugas q

TO

maiz y otros muchos frutos de las demas Islas, como guisantes, yucas &c. pero es muy escasa de agua, por cuya razon están precisados á recoger en cisternas a que llueve; tiene muchos abalíes, cuya caza está prohibida porque sirven para hacer provision quando se ven invadidos los habitantes, y se retiran á los montes, en los quales hay papagayos, tordos y otras aves, y unos pichones silvestres que en la estacion propia son muy buenos, pero en el resto del año están flacos y amargan: los caracoles de tierra y cangrejos de mar, que abundan mucho, causan vertigos y cortedad de vista. La parte del N de esta Isla está desierta por el ayre mal sano que reyna, y la Costa áspera y de difícil acceso; pero la parte meridional está bien poblada, tiene buenos fondeaderos y mucho pescado de diferentes géneros: solo hay un Puerto cómodo, cuya entrada forma dos canales, y es capaz de embarcaciones grandes, en lo interior de una profunda Bahía en el distrito que llaman Basse Terre ó Tierra Baxa. La Capital, que es la Ciudad de Ca-

TO

Cayona, está defendida por el fuerte D'Ogeron, nombre que tomó del Gobernador que lo hizo construir, y fue el fundador de esta Colonia: está en 73 gr. 15 min. de long. y en 20 gr. 10 min. de lat.

Otra Isla hay de este nombre tambien en la mar del N, situada al S de la Margarita, distante 14 leguas, llamada con sobrenombre de la Sal para distinguirla de la anterior; es medianamente grande, y muy abundante de sal, pero está desierta é inculta; su extremidad oriental está llena de escollos ásperos y estériles que salen mar afuera; á la parte del S E hay una rada de alguna comodidad para las embarcaciones, y muy frecuentada de mercaderes en tiempo de paz por los meses de Mayo y Agosto que van á cargar de sal; tiene un estafío grande de agua salada á 200 pasos del mar, y á la parte del Mediodía un Puerto pequeño y alguna agua dulce, aunque poca: en esta parte está la Isla poblada de árboles, pero hácia el Oriente desnuda, y no produce mas yerba; hay algunas cabras, y muchas tortugas que salen á la Pla-

TO 185

ya á depositar sus huevos: está en 312 gr. de long. y en 11 de lat.

Otra Isla pequeña de la mar del N, cerca de la Costa de la Provincia y Gobierno de Honduras, al lado del O del cabo de Camarón.

Otro Islote rodeado de bajos y peñas cerca de la Costa de la Provincia y Gobierno de la Florida, al O de la Cabeza de los Mártires.

Otra Isleta pequeña de la mar del N, muy cerca de la Costa de la Provincia y Gobierno de Cartagena en el Nuevo Reyno de Granada, al lado de la entrada ó boca del rio de San Juan.

Otra Isla pequeña en el golfo de California ó mar Roxo de Cortés, situada en el centro de él, á igual distancia de su Costa que de la de Nueva España.

Un Pueblo de la Provincia y Capitanía de Seara en el Brasil, situado entre la punta de Palmeras y la ensenada de Cericuncua, con un buen Puerto, aunque pequeño.

Otro Puerto llamado tambien de los Chinos en la Costa de la Provincia y Corregimiento de Santa en el Perú.

TOR-

TORTUE, Rio pequeño de la Provincia y Colonia de la Carolina Septentrional, corre al NO, y entra en el de Powells.

TORTUGUILLA, Isla pequeña de la mar del N, enfrente de la Costa de la Provincia y Gobierno de la Florida, 76 leguas al E de la punta ó cabo de Castañal, tiene una sonda ó baxo que sale mucho á la mar, y es muy peligrosa, en la qual se han perdido muchísimas embarcaciones: está rodeada de cayos ó islotes habitados de Indios pescadores, en 289 gr. de long. y 25 gr. 40 min. de lat.

TORTUGUITAS, Islas pequeñas del golfo de California ó mar Roxo de Cortés, son quatro, situadas, la una en la entrada de la Bahía de la Concepcion, y las restantes dentro de ella.

TOSAGUA, Rio grande y caudaloso de la Provincia de Cara, que está unida á la de Esmeraldas en el Reyno de Quito, nace en la Serranía, corre al SSO, y se une con el de Chonos en 32 min. 30 seg. de lat. aust.

Tiene este nombre un Pueblo de la misma Provincia y Gobierno, situado á la orilla del rio anterior, de

quien toma el nombre.

TOSIGUERACHI, Pueblo de las Misiones que tenían á su cargo los Regulares de la Compañía en la Provincia de Taraumara y Reyno de Nueva Vizcaya, está 24 leguas entre SO y OSO del Real de Minas y Villa de San Felipe de Chiguagua.

TOSO, Rio de la Provincia y Gobierno de Esmeraldas en el Reyno de Quito, baxa de la montaña de Canzacoto, corre al NO, y entra en el de Juli en 13 min. de lat. aust.

TOSTA, Rio de la Provincia y Gobierno de Nicaragua en el Reyno de Guatemala, corre al SSO, y sale á la mar del Sur en el Puerto de la Posesion.

TOSTOS, Pueblo de la Provincia y Gobierno de Maracaibo en el Nuevo Reyno de Granada, situado al Sur de la Ciudad de Truxillo.

TOTA, Pueblo de la Provincia y Corregimiento de Tunja en el Nuevo Reyno de Granada, es de temperamento muy frio, cria mucho ganado vacuno y ovino, de cuyas lanas fabrican muchos texidos, particularmente sayal, de que hay gran consumo para el

abast-

abasto de
muy buen
mas de 30
Indios, y
tre N y M

Tiene
laguna de
cia y Rey
alto de Par
de circuito
redonda;
aunque se
recen ver
alteracion
como las d
frias que
no, ni en
duce nada
fundidad
podido ha
turales de
cen que d
po se dex
de y negr
beza sem
buey.

Un Pue
cia y Gob
situado
Indios Co
orilla del
la, enfre
Salado.

TOTA
Cabeza d
día may
el Reyno

TOTA
pequeño

TO

quien toma el nombre.

TOSIGUERACHI, Pueblo de las Misiones que tienen á su cargo los Regulares de la Compañía en la Provincia de Taraumara y Reyno de Nueva Vizcaya, está 24 leguas entre SO y OSO del Real de Minas y Villa de San Felipe de Chiguagua.

TOSO, Rio de la Provincia y Gobierno de Esmeraldas en el Reyno de Quito, baxa de la montaña de Canzacoto, corre al NO, y entra en el de Juli en 13 min. de lat. aust.

TOSTA, Rio de la Provincia y Gobierno de Nicaragua en el Reyno de Guatemala, corre al SSO, y sale á la mar del Sur en el Puerto de la Posesion.

TOSTOS, Pueblo de la Provincia y Gobierno de Maracaibo en el Nuevo Reyno de Granada, situado al Sur de la Ciudad de Truxillo.

TOTA, Pueblo de la Provincia y Corregimiento de Tunja en el Nuevo Reyno de Granada, es de temperamento muy frio, cria mucho ganado vacuno y ovino, de cuyas lanas fabrican muchos texidos, particularmente sayal, de que hay gran consumo para el

abast-

TO

abasto de todo el Reyno, y muy buenas frazadas; tiene mas de 300 vecinos y 200 Indios, y está 8 leguas entre N y NE de Tunja.

Tiene este nombre una laguna de la misma Provincia y Reyno, situada en lo alto de Páramo, de 6 leguas de circuito, y de figura casi redonda; sus aguas, que aunque son muy claras parecen verdes, tienen tanta alteracion con los vientos como las del mar, y son tan frias que no crían pez alguno, ni en sus orillas produce nada; tiene tanta profundidad que no se le ha podido hallar fondo: los naturales de esta Provincia dicen que de tiempo en tiempo se dexa ver un pez grande y negro que tiene la cabeza semejante á la de un buey.

Un Pueblo de la Provincia y Gobierno de Sonora, situado en el país de los Indios Cocomaricopas, á la orilla del rio grande de Gila, enfrente de la boca del Salado.

TOTAN, Pueblo de la Cabeza de partido y Alcaldía mayor de la Barca en el Reyno de Nueva Galicia.

TOTA VIMANCHA, Rio pequeño de la Provincia y

TO 187

Capitanía de Pernambuco en el Brasil, nace cerca de la Costa, corre al E, y sale al mar entre la punta de las Piedras y el rio de Camarigibi.

TOTEOLMALOYA, San Miguel de) Pueblo de la Cabeza de partido de Santa Ana y Alcaldía mayor de Zultepec en Nueva España, situado en el plan de una barranca, es de temperamento cálido, tiene 128 familias de Indios que se emplean en el trabajo de las minas de Zaqualpa, porque no produce ningun fruto su distrito, que es muy estéril y pedregoso: está 14 leguas del Pueblo de Huiztlan.

TOTOLAPA, San Miguel de) Pueblo de la Cabeza de partido y Alcaldía mayor de Azuchitlan en Nueva España, es de temperamento cálido y seco, situado en un espacioso llano á la orilla del rio de las Balzas, tiene 138 familias de Indios y 25 de Mulatos que comercian en grana, semillas y cascalote, está 3 leguas al O de su Capital.

Otro Pueblo hay de este nombre con la advocacion de Santa Maria en la Alcaldía mayor de Nexapa del mismo Reyno, situado entre

tre dos cerros, tiene 40 familias de Indios, es tránsito preciso para los que trafican al Reyno de Guatemala, y en él se proveen de viveres y caballerias, sirviendo de guias sus naturales, de cuyo oficio se mantienen: está 5 leguas entre Oriente y Sur de su Capital.

Otro de la Provincia y Alcaldía mayor de Chiapa en el Reyno de Guatemala.

TOTOMALOYÁN, Pueblo de la Cabeza de partido de Ixtlahuaca y Alcaldía mayor de Colima en Nueva España, es muy corto y pobre, pues solo tiene 32 personas con el destino de hacer centinelas al tiempo regular en la Bahía de Salvagua, para dar aviso quando cruza por aquella Costa el galeon de Manila para el Puerto de Acapulco; tiene en el puesto de Miraflores, inmediato al cerro de la centinela que mira al mar, una vigia, y en ella viven algunos Españoles, Mestizos, Negros y Mulatos: está 38 leguas al O de su Capital.

TOTOLTEPEC, San Simon de) Pueblo de la Cabeza de partido de Escateopan y Alcaldía mayor de Zaqualpa en Nueva España,

tiene 233 familias de Indios.

TOTOLZINGO, Pueblo de la Alcaldía mayor de Teotihuacán en el mismo Reyno que los anteriores, tiene 33 familias de Indios que viven del comercio de hacer Pulque, está 2 leguas al S de su Cabecera que es Tequisziltan.

TOTOLZINTLA, Pueblo de la Cabeza de partido y Alcaldía mayor de Tixtlán en el mismo Reyno, tiene 120 familias de Indios, y está situado en una cañada muy fértil á la orilla del caudaloso rio de las Balzas, 8 leguas de Apanco.

TOTOMACHAPA, San Pedro de) Pueblo de la Cabeza de partido de Huitepec y Alcaldía mayor de Ixquintepec en el mismo Reyno, tiene 44 familias de Indios incluyendo los barrios de su distrito, está 6 leguas al Oriente con inclinacion al S de su Capital.

TOTOMEHUACÁN, Pueblo y Cabeza de partido de la Alcaldía mayor de la Puebla de los Angeles en el mismo Reyno, tiene ademas de la Iglesia Parroquial un Convento de Religiosos de San Francisco, 450 familias de Indios y 60 de España,

pañoles, los que co- tecer de s- deras, alg- tos á su C- dista legu-

TOTO Pueblo de tido de C mayor de mo Reyn- lias de In- zos que semillas y legua al

TOTO Pueblo de día mayo anterior, de Indios de una leg- pital.

TOTO dccion y Reyno de

TOTO y Cabeza Alcaldía en el mis- temperam- familias de 6 leguas Capital.

TOTO Provincia de Caran- del Arzob-

Otro P nombre de Tom. V

TO

ña, tiene 233 familias de Indios.

TOTOLZINGO, Pueblo de la Alcaldía mayor de Teotihuacán en el mismo Reyno que los anteriores, tiene 33 familias de Indios que viven del comercio de hacer Pulque, está a leguas al S de su Cabecera que es Tequisziltan.

TOTOLZINTLA, Pueblo de la Cabeza de partido y Alcaldía mayor de Tixtlán en el mismo Reyno, tiene 120 familias de Indios, y está situado en una cañada muy fértil á la orilla del caudaloso río de las Balzas, 8 leguas de Apanco.

TOTOMACHAPA, San Pedro de) Pueblo de la Cabeza de partido de Huitepec y Alcaldía mayor de Ixquintepec en el mismo Reyno, tiene 44 familias de Indios incluyendo los barrios de su distrito, está 6 leguas al Oriente con inclinacion al S de su Capital.

TOTOMEHUACÁN, Pueblo y Cabeza de partido de la Alcaldía mayor de la Puebla de los Angeles en el mismo Reyno, tiene además de la Iglesia Parroquial un Convento de Religiosos de San Francisco, 450 familias de Indios y 60 de Es-

pa-

TO

pañoles, Mestizos y Mulatos que comercian en abastecer de semillas, frutas, maderas, algodón y otros efectos á su Capital, de donde dista legua y media al Sur.

TOTOMIXTLAHUACA, Pueblo de la Cabeza de partido de Clapán y Alcaldía mayor de Tlapa en el mismo Reyno, tiene 39 familias de Indios y 4 de Mestizos que viven de sembrar semillas y frutas, está una legua al O de su Cabecera.

TOTOMOCHOAPA, Pueblo de la misma Alcaldía mayor y Reyno que el anterior, tiene 31 familias de Indios, y dista poco mas de una legua al E de su Capital.

TOTONICAPÁN, Jurisdiccion y Alcaldía mayor del Reyno de Guatemala.

TOTONTEPÉC, Pueblo y Cabeza de partido de la Alcaldía mayor de Villalta en el mismo Reyno, es de temperamento frio, tiene 29 familias de Indios, y está 6 leguas al Oriente de su Capital.

TOTORA, Pueblo de la Provincia y Corregimiento de Carangas en el Perú y del Arzobispado de Charcas.

Otro Pueblo hay de este nombre en la Provincia y

Tom.V.

TO 189

Corregimiento de Cochabamba en el mismo Reyno, anexo al Curato de la Capital.

Otro de la Provincia y Corregimiento de Chumbivilcas en el mismo Reyno, anexo al Curato del de Libitaca.

Otro de la Provincia y Corregimiento de Aimaraez en el mismo Reyno, anexo al Curato del de Oropesa.

Otro de la Provincia y Gobierno de Mizque en el mismo Reyno.

TOTORAL, Pueblo de la Provincia y Gobierno del Tucumán en el Perú, del distrito y jurisdiccion de la Ciudad de Córdoba, situado á la orilla de la laguna de los Porongos.

Tiene el mismo nombre una laguna del Llano de Rumipampa hácia Cotacollao en el Reyno de Quito, se forma de las aguas que baxan del cerro de Pichinche, y estancadas allí crian mucho junco; tiene un pequeño escollo á la parte de Levante que llaman el Batán, y desagua en el río Machangara, mas abaxo del Pueblo de Guapulo: siempre hay en esta laguna abundancia de anades y otras aves de agua: los Indios de los Pue-

Bb

blos

190 TO

bios inmediatos hacen estas de los juncos, y las llevan á vender á Quito.

Una Isla cerca de la Costa de la Provincia y Corregimiento de Coquimbo en el Reyno de Chile, al lado del Puerto de Yerb buena.

Un Puerto en la Costa de la Provincia y Corregimiento de Copiapó, y del mismo Reyno que la Isla anterior.

TOTALILLO, Pueblo de la misma Provincia y Reyno que el Puerto anterior, situado cerca de la Costa, y á la orilla de un pequeño rio que sale al mar, en su inmediacion hay unos montes abundantes de minas de piedras turquesas.

TOTORHUILLAS, Pueblo de la Provincia y Corregimiento de Cochabamba en el Perú, anexo al Curato del de Palcaro.

TOTORÓ, Pueblo de la Provincia y Gobierno de Popayán en el Nuevo Reyno de Granada.

TOTOS, Pueblo de la Provincia y Corregimiento de Vilcas Huaman en el Perú.

TOTOTEPEC, Pueblo de la Cabeza de partido de San Luis de la Costa y Alcaldía mayor de Tlapa en Nueva España, es de temperamen-

TO

to templado, tiene 204 familias de Indios que hacen su comercio de texidos de algodón, está 3 leguas al S de su Capital.

TOTUTLA, Pueblo de la Cabeza de partido de Huetusco y Alcaldía mayor de Córdoba en Nueva España, tiene 54 familias de Indios, y está 13 leguas al NE de su Capital.

TOVAS, Nacion bárbara de Indios de la Provincia y Gobierno del Tucumán, distante 30 leguas de la Ciudad de Salta, empezó á reducirlos á la fe y á vida civil y en Poblaciones el P. Pedro Andres de la extinguida Compañía; eran estos Indios muy belicosos, y en los tiempos pasados hicieron muchos daños en la Provincia.

TOUCHE, Rio pequeño de la Isla de Martinica, corre al O, y sale al mar en la ensenada de su nombre.

Está esta en la Costa del O, entre la de Coeurs y el Pueblo del Mouillage.

TOULIGUET, Isla pequeña de la mar del N, situada cerca de la Costa del E de la de Terranova, entre ella y la Isla de Pingouin.

TOUR, Puerto de la Nueva Escocia ó Acadia en la

la América

TOURNA
en la Costa
San Loren
Francia ó

TOURN
de) en la
Nueva Esc
en el est
con la Isla

TOXO,

vincia y

Chichas y

rú, es del

mero, ane

de Talina

inmediaci

N las ruin

Villa de T

TOXTE

ria de) Pu

partido de

yor de Ter

pañía, tier

Indios.

TOYAC

la Cabeza

caldía may

Nueva Es

guas al O

pital.

TOZI

Cabeza de

cacuezo

de Amola

mismo Re

rior, tier

Indios que

cultivo de

TO

o templado, tiene 204 familias de Indios que hacen su comercio de texidos de algodón, está 3 leguas al S de su Capital.

TOTUTLA, Pueblo de la Cabeza de partido de Huaucluzco y Alcaldia mayor de Córdoba en Nueva España, tiene 54 familias de Indios, y está 13 leguas al NE de su Capital.

TOVAS, Nacion bárbara de Indios de la Provincia y Gobierno del Tucumán, distante 30 leguas de la Ciudad de Salta, empezó á reducirlos á la fe y á vida civil y en Poblaciones el P. Pedro Andres de la extinguida Compañia; eran estos Indios muy belicosos, y en los tiempos pasados hicieron muchos daños en la Provincia.

TOUCHE, Rio pequeño de la Isla de Martinica, corre al O, y sale al mar en la ensenada de su nombre. Está esta en la Costa del O, entre la de Coeurs y el Pueblo del Mouillage.

TOULIGUET, Isla pequeña de la mar del N, situada cerca de la Costa del E de la de Terranova, entre ella y la Isla de Pinouin.

TOUR, Puerto de la Nueva Escocia ó Acadia en la

TO

la América Septentrional.

TOURMENTE, Cabo de) en la Costa del N del rio San Lorenzo en la Nueva Francia ó Canadá.

TOURMENTIN, Cabo de) en la Costa del E de la Nueva Escocia ó Acadia, y en el estrecho que forma con la Isla de San Juan.

TOXO, Pueblo de la Provincia y Corregimiento de Chichas y Tarija en el Perú, es del partido del primero, anexo al Curato del de Talina, y tiene en su inmediacion á la parte del N las ruinas de la antigua Villa de Tarija.

TOXTEPEC, Santa Maria de) Pueblo y Cabeza de partido de la Alcaldia mayor de Tecali en Nueva España, tiene 135 familias de Indios.

TOYAGUA, Pueblo de la Cabeza de partido y Alcaldia mayor de Cuquio en Nueva España, está 2 leguas al Oriente de su Capital.

TOZIN, Pueblo de la Cabeza de partido de Tzacucuezo y Alcaldia mayor de Amola ó Amula en el mismo Reyno que el anterior, tiene 10 familias de Indios que se emplean en el cultivo de las semillas y fru-

TO 191

tas y en criar ganados, está 9 leguas al Poniente de su Cabecera.

TRA

TRACADI, Rio pequeño de la Nueva Escocia ó Acadia, corre al E, y sale al mar en el golfo de San Lorenzo, enfrente de la Isla de Miscou, entre los rios Poquemouche y Taboquinquet.

TRAMANDAI, Pueblo de la Provincia y Capitanía del Rey en el Brasil, situado en la Costa y punta de Itapeba.

TRANCAS, San Joaquín de los) Pueblo de la Provincia y Gobierno del Tucumán en el Perú, situado á la orilla de un arroyo 21 leguas distante de la Capital, llámase tambien Pozo del Pescado.

TRASLASIERRA, Pueblo de la misma Provincia y Reyno que el anterior en el distrito y jurisdiccion de la Ciudad de Córdoba.

TRAVERSE, Punta de) en la Costa del E del lago Ontario en la Nueva Francia ó Canadá.

TRAVESIA, Rio de la Provincia y Gobierno de Mexico en el Reyno de Quito,

192 TRA

es un brazo del de Cavieres, que luego se llama de San Xavier, atraviesa y se comunica con el de Mato, corre al N con inclinacion al NE.

TRE

TREBLE-RIVER, Ciudad de la Provincia y Gobierno de la Nueva Francia ó Canadá, llámase así por tres rios que unen su curso á distancia de un cuarto de milla de ella, y entran en el grande de San Lorenzo; fue antiguamente la Capital del país, quando este era de los Franceses, y muy freqüentada de diversas naciones de Indios que baxaban por estos rios á hacer el comercio de pieles: residia en ella el Gobernador, que tenia á sus órdenes un Mayor, y tenia un Convento de Religiosos Franciscos de la reforma, que eran los Curas: se miraba esta Ciudad como el emporio ó mercado general, donde concurrían todos los naturales del país á vender sus pieles y mercaderias antes que los Ingleses se apoderasen de ella y del establecimiento de Monreal, que los volvieron á entregar el año de

TRE

1635, y los Religiosos que habian establecido una Mission volvieron á ocuparla el de 1673; pero en el de 1760 fue tomada con Québec, Monreal y todo el resto del Canadá por los Generales Ingleses Wolf, Murray y Amherst, que conservan todavia. La Ciudad está poco poblada, aunque los habitantes son ricos, y tienen grandes casas ricamente muebladas: el país de su inmediacion es fertil en grana y frutos, y muy ameno; tiene muchos valles deliciosos, distantes apenas un tiro de fusil unos de otros: el rio está siempre cubierto de barcos de pescadores que cogen mucho pescado, y particularmente anguilas muy grandes que entran con la marea, y se cogen con cestas que colocan á este fin, y despues saladas y puestas en barriles se conservan mucho tiempo: dista esta Ciudad 50 millas al Mediodia de Québec, y es sumamente deliciosa la navegacion de una á otra: está en 46 gr. 51 min. de lat. sept. y en 75 gr. 15 min. de long. occid.

TREMBADE, Islote de la mar del N cerca de la Costa de la Nueva Escocia ó Acadia, situado al SE de

de la de la punta del tiene de la y forma un donde pue barcacione das á lo traada es pgunas otra establecido dores que go para su hare temp

TREMU Montafias carpadas o Gobierno Reyno de

Tiene e un rio de Reyno qu sale al m Isla de R

TRENC fia cerca o Provincia gia, una o Geórgicas boca del F

TRENT la Provinc Carolina M al Sur, y Neus cerc mar.

TRENT pequeño o vincia y anterior,

TRE

1635, y los Religiosos que habian establecido una Mision volvieron á ocuparla el de 1673; pero en el de 1760 fue tomada con Québec, Montreal y todo el resto del Canadá por los Generales Ingleses Wolf, Murray y Amherst, que conservan todavia. La Ciudad está poco poblada, aunque los habitantes son ricos, y tienen grandes casas ricamente muebladas: el país de su inmediacion es fértil en grana y frutos, y muy ameno; tiene muchos valles deliciosos, distantes apenas un tiro de fusil unos de otros: el río está siempre cubierto de barcos de pescadores que cogen mucho pescado, y particularmente anguilas muy grandes que entran con la marea, y se cogen con cestas que colocan á este fin, y despues saladas y puestas en barriles se conservan mucho tiempo: dista esta Ciudad 50 millas al Mediodia de Québec, y es sumamente deliciosa la navegacion de una á otra: está en 46 gr. 51 min. de lat. sept. y en 75 gr. 15 min. de long. occid.

TREMBADE, Islote de la mar del N cerca de la Costa de la Nueva Escocia ó Acadia, situado al S E de

TRE

de la de Escatari, entre la punta del SO y la del NE, tiene de largo 4 cables EO, y forma un pequeño Puerto donde pueden estar dos embarcaciones de 100 toneladas á lo mas, pero la entrada es peligrosa; tiene algunas otras calas donde hay establecidos algunos pescadores que apenas tienen abrigo para sus lanchas quando hace temporal.

TREMUDA, Sierras de) Montañas muy altas y escarpadas de la Provincia y Gobierno de Honduras en el Reyno de Guatemala.

Tiene el mismo nombre un río de esta Provincia y Reyno que corre al N, y sale al mar enfrente de la Isla de Roatán.

TRENCHES, Isla pequeña cerca de la Costa de la Provincia y Colonia de Georgia, una de las que llaman Geórgicas, á la entrada ó boca del Puerto Real.

TRENT, Río pequeño de la Provincia y Colonia de la Carolina Meridional, corre al Sur, y entra en el de Neus cerca de su salida al mar.

TRENTE-MILES, Río pequeño de la misma Provincia y Gobierno que el anterior, corre al S E, y

TRE 193

muda despues el nombre en el de Congari.

TRENTON, Ciudad del Condado de Hunterdon en la Provincia de Nueva Jersey de los Estados Unidos de la América, situada á la orilla del río Delaware 27 millas al N de Filadelfia, es Poblacion muy hermosa y de gran comercio, se ha-berse reunido en ella el de la Provincia.

TREPASSES, Bahía des) ó de los Difuntos, en la Costa del Sur de la Isla de Terranova, entre los cabos Pene y Poule.

TRES-PIES, Isletas pequeñas de la mar del Sur, que por su número tienen este nombre, son estériles y desiertas, abundantes solo en lobos marinos, están en 20 gr. 47 min. de lat. aust.

TRES-ISLAS, Otras tantas Isletas del mar Atlántico cerca de la Costa de los Indios Caribes, y enfrente de la entrada del río Essequib, que sirven de cubrir esta Bahía, donde tienen los Holandeses construido un fuerte para su defensa y algunos Pueblecillos: están en 6 gr. y entre 30 y 37 min. de lat. aust.

TREVAMÁN, Pueblo de la Isla de Barbada en el distri-

194 TRE

trito de la Parroquia de San Juan.

TRI

TRIANA, Santa Cruz de) Villa y Capital de la Provincia y Corregimiento de Rancagua en el Reyno de Chile, fundada el año de 1740 por Don Joseph Manso de Velasco, Conde de Superunda, Presidente que era de aquel Reyno, tiene una Parroquia, dos Vice-Parroquias, un Hospicio de Religiosos de San Francisco y otro de los de la Merced: está 26 leguas al S de la Ciudad de Santiago en 34 gr. 30 min. de lat.

TRIANGULO, Isla pequeña de la mar del N, una de las Lucayas, que tiene esta figura.

Tienen el mismo nombre otros tres Islotes ó peñascos que hacen esta figura en la Costa del Seno Mexicano, cerca de la de la Provincia de Yucatán.

TRIBUTARIOS, (Los) Islote de la mar del N, situado cerca de la Costa de este rumbo de la de Cuba.

TRIBUTOS, Pueblo de la Provincia y Capitanía de San Vicente en el Brasil, situado cerca del rio Uru-guay.

TRI

TRINIDAD, Isla de la mar del N, enfrente de la Costa de Tierra-Firme, distante de ella y de las bocas del Toro y del rio Orinoco 10 leguas, la descubrió el Almirante Christoval Colon en su quarto viaje el año de 1498, y la conquistó el Gobernador Antonio Berrio el de 1592, algunos le dan 50 leguas de largo EO y 30 de ancho NS siguiendo al Cronista Antonio de Herrera, pero otros con mas probabilidad siguen á Gonzalo Fernandez de Oviedo que solo le da de 25 á 30; es la mayor, mas fertil y mas hermosa de todas las que llaman de Barlovento, y así la comparó su descubridor al Paraiso: está llena de bosques de exquisitas maderas, como cedros, nogales, guayacanes, pardillos y otras muchas; abunda de palmas, de cocos que sin sembrarlos da de sí la Isla, que es de temperamento cáldido, y á propósito para el cultivo de la caña de azucar, que es una de las principales producciones y de mas utilidad; en las orillas de los caminos y en los rastrojos nace naturalmente el afil con tanta abundancia

como en
lezas;
muy b
jas de c
nes, qu
dan no
las cose
crecidas
der a la
fruto de
esta Isla
por ser
sita cali
todas pa
al de c
el preci
los hace
originó
estos los
po, y p
todos q
del Ciel
tarles e
to tan a
1727, s
so de gr
haciend
mado R
dexó de
lo que l
la única
Entre lo
varias l
calidad
Isla. El
leigh qu
año de
te septe
sa, pero

TRI

TRINIDAD, Isla de la mar del N, enfrente de la Costa de Tierra-Firme, distante de ella y de las bocas del Toro y del rio Orinoco 10 leguas, la descubrió el Almirante Christoval Colon en su quarto viaje el año de 1498, y la conquistó el Gobernador Antonio Berrio el de 1592, algunos le dan 50 leguas de largo EO y 30 de ancho N S siguiendo al Cronista Antonio de Herrera, pero otros con mas probabilidad siguen á Gonzalo Fernandez de Oviedo que solo le da de 25 á 30; es la mayor, mas fertil y mas hermosa de todas las que llaman de Barlovento, y así la comparó su descubridor al Paraiso: está llena de bosques de exquisitas maderas, como cedros, nogales, guayacanes, pardillos y otras muchas; abunda de palmas, de cocos que sin sembrarlos da de sí la Isla, que es de temperamento cáldido, y á propósito para el cultivo de la caña de azúcar, que es una de las principales producciones y de mas utilidad; en las orillas de los caminos y en los rastrojos nace naturalmente el añil con tanta abundancia

co-

TRI

como en otras partes las malezas; hay parras que dan muy buenas uvas, naranjas de china, cidras y limones, que por lo que abundan no se hace caso de ellos: las cosechas de maiz son tan crecidas que se lleva á vender a la Margarita; pero el fruto de mas estimacion de esta Isla era el cacao, que por ser mucho y de exquisita calidad se solicitaba de todas partes con preferencia al de caracas, anticipando el precio de las cosechas á los hacendados, de que se originó el atraso en pagar estos los diezmos á su tiempo, y por esto aseguran allí todos que experimentaron del Cielo el castigo de quitarles enteramente este fruto tan apreciable el año de 1727, sin que llegue el caso de granar mas que en la hacienda de un vecino llamado Rabelo, que nunca dexó de pagar á la Iglesia lo que le correspondia, y es la única en que se coge hoy. Entre los viageros son muy varias las opiniones de la calidad del terreno de esta Isla. El Ingles Walter Realeigh que estuvo en ella el año de 1593 dice que la parte septentrional es montuosa, pero el terreno á pro-

TRI 195

pósito para plantar cañas dulces y tabaco; hay muchos puercos silvestres, peces, aves y animales: los Españoles confesaron al citado Realeigh que en los rios habian hallado algun oro. En el Reynado del Señor Don Carlos III se han tomado grandes providencias para aumentar el cultivo, poblacion y comercio de esta Isla, plantando tabaco, café, algodón y otros muchos frutos, y estableciendo un Regimiento de Infantería para su defensa en la Capital que es San Joseph de Oruña: la punta mas oriental está en 60 gr. 27 min. de long. y en 10 gr. 38 min. de lat.

Tiene el mismo nombre otra Isla del estrecho de Magallanes cerca de la de Santa Cruz, al Poniente de ella es muy borrascoso el mar, pero á Levante quieto y tranquilo; es baxa, cubierta de árboles y desierta.

Una Ciudad de la Isla de Cuba, situada á la orilla de un rio del mismo nombre, con un célebre Puerto por donde hace el tráfico de azúcar y tabaco, uno y otro de excelente calidad; sus naturales, que son muy inclinados á la navegacion, salen

196 TRI

len buenos marineros y corsarios: los Ingleses la saquearon el año de 1704, está en 291 gr. 6 min. de long. y en 21 gr. 40 min. de lat.

Otra Ciudad del Reyno de Guatemala, situada á la orilla del rio de Belen en la Provincia de Costarica, tres leguas distante del mar, pero de un camino intransitable, está 8 leguas al E de la Concepcion y 124 millas de Guatemala, en 94 gr. 15 min. de long. y en 13 gr. 12 min. de lat.

Otra de la Isla Martinica, una de las Caribes, en una gran Bahía formada al SE por la punta de Caravela que tiene 2 leguas de largo, y de la otra parte por un monte altísimo que se une á la Tierra-Firme por un istmo de 200 pies de ancho; la parte oriental de esta Bahía que mira á lo interior de ella está cerrada de una cadena de peñas á flor de agua que se descubren á la baxa mar; la Poblacion es muy floreciente porque residen allí muchos mercaderes ricos y el Gobernador de Cabesterre, y por las muchas embarcaciones que van allí, especialmente de Nantes, seguros de hallar pronto despacho

TRI

de su carga, pues los habitantes de todo el distrito quieren mas bien proveerse de primera mano de lo que necesitan que enviar á buscarlo á Basseterre, además de que en la estacion de los huracanes están allí con seguridad las embarcaciones, y otra ventaja que tienen es que para volver á Europa están á sotavento de todas las Islas, y ahorran 300 leguas de viage si hicieran la derrota por Santo Domingo ó Puerto Rico; aunque la Parroquia y Curato de esta Ciudad se extiende á toda la Cabesterre, la Iglesia es de madera: produce mucho cacao, algodón y azucar que son los frutos de que mantiene gran comercio.

Una Villa Capital de la Provincia y Alcaldía mayor de Sonsonate en el Reyno de Guatemala, situada cerca de una Bahía en la Costa de la mar del Sur, 4 leguas de Acaxatla, 65 millas al SE de Petapa y 162 de Guatemala, tiene 450 familias de Españoles, sin las de Mulatos, Indios y demas gentes de color, cinco Iglesias y un Monasterio de Religiosas: es donde se embarcan todos los efectos y merca-

ca-
caderias de
rú, dista 2
hía, y es
principal
con aquell
la mas in
mala, pero
na defensa
ta es baxa
las embarc
dero es mu

Un Pue
de partido
de Tecali
tiene 38 fa

Un rio
Reyno de
ce en las m
ra de la ju
tá, y entra
formando
punta de t
construido
tajosa situa
nece con
de la tropa
defender l
bos rios á

Otro Pu
vincia y C
Vicente en
do á la o
del mismo
Provincia,
lla de San

Otro de
Gobierno
el Reyno
Otro de
Tom.V.

TRI

de su carga , pues los habitantes de todo el distrito quieren mas bien proveerse de primera mano de lo que necesitan que enviar á buscarlo á Basseterre, además de que en la estacion de los huracanes están allí con seguridad las embarcaciones , y otra ventaja que tienen es que para volver á Europa están á sotavento de todas las Islas , y ahorran 300 leguas de viage si hicieran la derrota por Santo Domingo ó Puerto Rico; aunque la Parroquia y Curato de esta Ciudad se extiende á toda la Cabesterre , la Iglesia es de madera : produce mucho cacao , algodón y azúcar que son los frutos de que mantiene gran comercio.

Una Villa Capital de la Provincia y Alcaldía mayor de Sonsonate en el Reyno de Guatemala , situada cerca de una Bahía en la Costa de la mar del Sur , 4 leguas de Acaxatla , 65 millas al SE de Petapa y 163 de Guatemala , tiene 450 familias de Españoles , sin las de Mulatos , Indios y demas gentes de color , cinco Iglesias y un Monasterio de Religiosas : es donde se embarcan todos los efectos y mercancías.

TRI

caderias de México y del Perú , dista 3 leguas de la Bahía , y esto la constituye la principal plaza de comercio con aquellos dos Reynos , y la mas inmediata á Guatemala , pero no tiene ninguna defensa ; aunque la Costa es baxa para el abrigo de las embarcaciones el fondeadero es muy bueno.

Un Pueblo de la Cabeza de partido y Alcaldía mayor de Tecali en Nueva España tiene 38 familias de Indios.

Un rio de la Provincia y Reyno de Tierra-Firme nace en las montañas de Capirra de la jurisdiccion de Natá , y entra en el de Chagre , formando entre ambos una punta de tierra en que hay construido un fuerte de ventajosa situacion , que se guarnece con un destacamento de la tropa de Panamá , para defender la subida de ambos rios á los enemigos.

Otro Pueblo de la Provincia y Capitanía de San Vicente en el Brasil , situado á la orilla de la Bahía del mismo nombre que la Provincia , y al S de la Villa de San Amaro.

Otro de la Provincia y Gobierno de Nicaragua en el Reyno de Guatemala.

Otro de la Provincia y

Tom.V.

TRI 197

Gobierno de Moxos en el Reyno de Quito , reduccion de los Misioneros de la Compañía , situado á orilla del rio Mamoré.

Otro Pueblo y Parroquia de los Franceses en la Isla de Martinica , situado en la Costa del NE , con un gran Puerto muy seguro y cómodo defendido por un castillo del mismo nombre á su entrada , es Curato de los Religiosos de Santo Domingo.

Otro con el sobrenombre del rio de Jesus en la Provincia y Gobierno de Veragua y Reyno de Tierra-Firme , que fue en sus principios una Ermita donde se ha ido avendiendo mucha gente , tiene muy buena Iglesia Parroquial dedicada á San Francisco de Paula , y dista 3 leguas de su Capital.

Otro de las Misiones que tenían los Regulares de la Compañía en la Provincia y Gobierno del Paraguay , situado á la orilla del Paraná en una casi Isla que forman otros dos rios pequeños.

Otro de la Provincia y Gobierno de Venezuela en el Nuevo Reyno de Granada , situado á la orilla del rio Guarico.

Un rio de la Provincia y Gobierno de Texas en Nueva

Cc va

198 TRI

va España corre al S desde el territorio de los Indios Ceniz donde nace, y sale muy caudaloso al mar, entre la Bahía de S. Bernardo y el río de la Magdalena.

Otro de la Provincia y Gobierno de Veragua en el Reyno de Tierra-Firme nace á la falda de la montaña de Tabaraba, y corre al Sur hasta entrar en el de Martin grande, cerca de salir este al mar.

Otro de la Provincia y Corregimiento de Patáz en el Perú corre casi al O, y entra en el Guallaga en sus principios.

Otro que es un brazo del Orinoco que forma con la Isla de la Trinidad un canal.

TRINITÉ, Pueblo de los Franceses en la Isla de Terranova, situado en la Costa del E, á la orilla de la Bahía de Borchaps.

Tiene el mismo nombre un río pequeño de la Nueva Bretaña ó Tierra del Labrador que corre al S E, y entra en el de San Lorenzo.

Una Bahía grande en la Costa del N del río S. Lorenzo en la Nueva Francia ó Canadá, entre el Puerto de S. Nicolas y la Isla des Oeufs ó de los Huevos.

Otra muy grande, her-

TRI

mosa y cómoda en la Costa del E de la Isla de Terranova.

TRIS, Isla de) en la Costa de la Provincia y Alcaldía de Tabasco; vease Carmen.

TRISTE, Golfo de la mar del Norte en la Provincia y Gobierno de Caracas y Nuevo Reyno de Granada, tiene casi 16 leguas de entrada desde la punta de Carvalleda al S S E hasta el cabo Muerto al N N E y 9 de profundidad, lo descubrió y puso este nombre el Almirante Christoval Colon en su quarto viage el año de 1498, en memoria de los contratiempos que padeció allí, desembocan en él algunos ríos que baxan del monte de S. Pedro.

Tiene el mismo nombre una Isla de la mar del N, cerca de la Costa de la Provincia y Gobierno de Campeche, al O de la de Puerto Real en línea, las cuales cierran la entrada de una Bahía, y entre las dos media un canal muy estrecho, tiene 3 leguas de largo, abunda de rica agua como de higuanas y lagartos, y está desierta.

TRIUNFO, Enseñada del) en la Costa de la Pro-

Provincia Honduras temala, efo de la Cma el nor

TROC queño de bierno de no de Qu ciendo ro el Tigre ó de su salí

TROI ó Tres R River.

TROL de las Mi los Regula fia en la raumara, tachique.

TROM Turmequ

Tiene e grande y Provincia zonas en e rupa á la te, corre y entra en la orilla del estre

1 gr. 50

TROP queñas ó cos al N

TRI

mosa y cómoda en la Costa del E de la Isla de Terranova.

TRIS, Isla de) en la Costa de la Provincia y Alcaidía de Tabasco; vease Carmen.

TRISTE, Golfo de la mar del Norte en la Provincia y Gobierno de Caracas y Nuevo Reyno de Granada, tiene casi 16 leguas de entrada desde la punta de Carvalleda al SSE hasta el cabo Muerto al NNE y 9 de profundidad, lo descubrió y puso este nombre el Almirante Christoval Colon en su quarto viage el año de 1498, en memoria de los contratiempos que padeció allí, desembocan en él algunos rios que baxan del monte de S. Pedro.

Tiene el mismo nombre una Isla de la mar del N, cerca de la Costa de la Provincia y Gobierno de Campeche, al O de la de Puerto Real en línea, las cuales cierran la entrada de una Bahía, y entre las dos media un canal muy estrecho, tiene 3 leguas de largo, abunda de rica agua como de higuanas y lagartos, y está desierta.

TRIUNFO, Ensenada del) en la Costa de la Pro-

TRI

Provincia y Gobierno de Honduras del Reyno de Guatemala, está junto al Triunfo de la Cruz, de quien toma el nombre.

TRO

TROCAMANA, Rio pequeño de la Provincia y Gobierno de Mainas en el Reyno de Quito, corre NS haciendo rodeos, y entra en el Tigre ó Piquena ya cerca de su salida al Marañon.

TROIS-RIVIERES ó Tres Rios, vease Treble River.

TROLOCACHI, Pueblo de las Misiones que tenían los Regulares de la Compañía en la Provincia de Taraumara, cerca del de Matichique.

TROMPETAS, vease Turmeque.

Tiene este nombre un rio grande y caudaloso de la Provincia y país de las Amazonas en el territorio de Curupa á la parte de Poniente, corre hácia el Mediodia, y entra en el Marañon por la orilla septentrional cerca del estrecho de Pauxis en 1 gr. 50 min. de lat. aust.

TROPIC-KEIS, Islas pequeñas ó Islotes de peñascos al N de la de Cangre-

TRO 199

jos y al E de la Costa de la de Puerto Rico, tienen este nombre por la multitud de páxaros llamados tropicos que hay en ellos, y nunca se dexan ver si no entre tropicos.

TROU, Petit) Puerto de la Isla de Santo Domingo en la parte que tienen los Franceses en la Costa del N, entre la punta de Roche y la de Isabelica.

Otro Puerto hay de este nombre en la misma Isla, tambien de la Costa del N y Cabeza del O, entre la Bahía del Baradero y el rio grande de Nipe.

Una Bahía de la misma Isla en la Costa del Sur, cerca del cabo ó punta de la Beata, entre la de Montagon y la Bahía de Neiva.

Un Pueblo y Parroquia de los Franceses en la misma Isla, situado en la Costa del N, a orilla del Puerto Delfin.

Otro Pueblo y Parroquia de los Franceses en la parte que poseen de la Isla de Santo Domingo, situado en la Costa del N de la Cabeza del O, dependiente del Puerto del Principe.

TROWEL, Pueblo de la Isla de Barbada, situado en la parte del Sur.

TRU

TRU

TRUCUYA, Rio del Reyno del Brasil, nace al O de la laguna Parapitanga, corre al N muchas leguas, y torciendo luego al NNE entra por dos brazos en el grande de San Francisco.

TRURO, Pueblo de la Provincia de Nueva Inglaterra en los Estados Unidos de América, situado á orilla de la Bahía de Barnstable en el cabo Cod.

TRUXILLO, Provincia y Corregimiento del Reyno del Perú, confina por el NE con la de Caxamarca, por el N con la de Safia, por el E con la de Guama-chuco, por el Sur con la de Santa, y al SE tiene sus límites en el rio de Safia y camino real que va á Lima, por donde se extiende 24 leguas, y por el SO y O con el mar del Sur, cuya Costa corre SE. NO; compónese de tres valles, que son Chimu, Virú y Chicama, en los cuales solo llueve en los meses de Junio, Julio y Agosto una especie de rocío que allí llaman garúa; tiene 27 leguas de largo y 10 de ancho, y en su jurisdicción tres

TRU

Puertos, Malabrigo, Guafape y Guanchaco; es de hermoso temperamento, aunque algo cálido, muy sano, agradable y fertil terreno; la riegan y fertilizan varios rios, especialmente el de Moche que es caudaloso; produce mucho trigo, maiz, viñas, olivos, cañas dulces, y toda especie de frutos, flores, legumbres, hortalizas y frutas, como piñas, plátanos, lucmas, granadillas, guayabas, mameyes, palillos, pepinos, tumbos y chirimoyas, que pasan por las mas delicadas de todo el Perú: antiguamente era tanto el trigo que se cogia, que regularmente daba la tierra en la cosecha doscientos por uno, y solo la del valle de Chicama ascendia á 160 fanegas; pero despues del terremoto grande que experimentó el día 20 de Octubre de 1687 se esterilizó tanto la tierra, que apenas dió fruto alguno en mas de treinta años; pero poco á poco ha ido recobrando su antigua feracidad: casi toda la Provincia está poblada de haciendas que producen mucha azucar y otros frutos, de que mantiene gran comercio.

La Capital es la Ciudad del

del mismo
de Obispo
Lima, eri
el año de
D. Francis
ques de lo
villos, con
rú, el año
le el nomb
su patria
en un agr
llano llama
haber sido
de un Re
que quiere
señor; es
en trigo y
hacen exq
forman el
de su com
peramento
ro muy be
suelo es u
incómodo
Poblacion
cercada de
adobe que
Virrey Du
y contiene
y otras tan
calles son
ancho, tira
las casas h
con magnif
tiene adem
tres Parro
Santa Ana
y San Este
de Religio

TRU

Puertos, Malabrigo, Guafape y Guanchaco; es de hermoso temperamento, aunque algo cálido, muy sano, agradable y fértil terreno; la riegan y fertilizan varios ríos, especialmente el de Moché que es caudaloso; produce mucho trigo, maíz, viñas, olivos, cañas dulces, y toda especie de frutos, flores, legumbres, hortalizas y frutas, como piñas, plátanos, lucmas, granadillas, guayabas, mameyes, palillos, pepinos, tumbos y chirimoyas, que pasan por las más delicadas de todo el Perú: antiguamente era tanto el trigo que se cogía, que regularmente daba la tierra en la cosecha doscientos por uno, y solo la del valle de Chicama ascendía á 160 fanegas; pero después del terremoto grande que experimentó el día 20 de Octubre de 1687 se esterilizó tanto la tierra, que apenas dió fruto alguno en más de treinta años; pero poco á poco ha ido recobrando su antigua feracidad: casi toda la Provincia está poblada de haciendas que producen mucha azúcar y otros frutos, de que mantiene gran comercio.

La Capital es la Ciudad del

TRU

del mismo nombre, Cabeza de Obisado sufragáneo de Lima, erigido por Paulo V el año de 1609; la fundó D. Francisco Pizarro, Marques de los Charcas y Atavillos, conquistador del Perú, el año de 1535, dándole el nombre en memoria de su patria en Extremadura, en un agradable y hermoso llano llamado de Chimú, por haber sido todo el territorio de un Regulo así llamado, que quiere decir poderoso señor; es muy abundante en trigo y azúcar, de que hacen exquisitos dulces que forman el principal renglón de su comercio; es de temperamento cálido y seco, pero muy benigno y sano; el suelo es arenoso, y por eso incómodo para andar, y la Poblacion, de figura oval, cercada de una muralla de adobe que mandó hacer el Virrey Duque de la Palata, y contiene quince baluartes y otras tantas cortinas; las calles son de trece varas de ancho, tiradas á cordel, y las casas hermosas, labradas con magnificencia y primor; tiene además de la Catedral tres Parroquias, que son Santa Ana, San Sebastian y San Estevan, Conventos de Religiosos de las Órde-

TRU 201

nes de San Francisco, Santo Domingo, la Merced, San Agustin, Colegio que fue de los Regulares de la Compañia y Hospital de Betlemitas, Monasterios de Religiosas de Santa Clara y de Carmelitas Descalzas, y un Colegio Seminario: ha padecido mucho con varios terremotos, primero el día 14 de Febrero de 1619, en cuya memoria votó la Ciudad por su Patrono á San Valentin; el día 6 de Enero de 1625, el 20 de Octubre de 1687, y el 2 de Septiembre de 1759: en su distrito se han hallado muchas riquezas de las que ocultaron en Huacas los Indios á la entrada de los Españoles, y especialmente el que halló Juan Gutierrez de Toledo el año de 1576, que le produjo al Rey del quinto que le tocaba 58527 castellanos de oro: pasa distante una legua el río Mocha que fertiliza su distrito, y de donde se trae por conductos el agua á la Ciudad, así para el consumo público como para regar las huertas y jardines: sus habitantes, que son más de 9000, entre quienes se cuentan muchas familias ilustres descendientes de los conquistadores, son de

202 TRU

de genio docil, afables y liberales, y de agudo ingenio; tiene por armas un escudo azul que abraza un grifo, y en el centro dos columnas blancas y azules sobre agua en que asienta una

TRU

corona de oro cruzada de dos bastones, y al pie la letra K: está tres cuartos de legua del mar y 80 de Lima, en 300 gr. de long. y en 8 gr. 19 min. de lat. aust. los demas Pueblos son los siguientes.

Paiján.	Simbál.	Moche.	Guanchaco.
Cao.	Guamán.	Manache.	.

OBISPOS QUE HA HABIDO EN TRUXILLO.

- 1 Don Fr. Alonso Guzmán y Talavera, natural de la Villa de este nombre, Religioso del Orden de San Gerónimo, electo por primer Obispo de esta Iglesia el año de 1577, renunció luego que estuvo consagrado, por cuya tazon no le cuenta Truxillo en la Díplica de sus Obispos.
- 2 Don Luis de Carcamo, natural de México, y no Gerónimo como lo llama equivocadamente Gil Gonzalez Dávila, fue Catedrático de Decreto en la Universidad de aquella Catedral donde estudió, y en su Iglesia Tesorero y Canónigo, presentado para Obispo de Truxillo el año de 1611, murió en la mar del Sur ya cerca del Puerto de Paita navegando para pasar á su Diócesis.
- 3 Don Fr. Francisco Cabrera, del Orden de Santo Domingo, natural de Córdoba, Colegial en el Colegio de Santo Tomas de Sevilla, Lector de Artes y Teología en su Convento de Granada, y Maestro en la Religion, Prior de los Conventos de Osuna y Córdoba, electo Obispo de Puerto Rico, y promovido á Truxillo el año de 1614; tomó posesion el de 1616, fue el que hizo la ereccion de esta Iglesia en Obispado, y quiso despues pasar la Silla al Pueblo de Lambayeque, por haberse arruinado la Ciudad con un terremoto el año de 1619 en que murió en el Pueblo referido, habiendo gobernado 3 años, un mes y 22 dias.

- 4 Don C...
dad de...
tura, ...
de gra...
donde...
1621, ...
campan...
lla can...
dre; f...
de la C...
ta par...
quias; ...
chivo c...
Gonza...
5 Don F...
de nue...
Lector...
de Avi...
Provin...
Provin...
po de...
Truxil...
6 Don D...
jancas...
del Ob...
siguien...
vincia...
7 Don F...
la Sant...
Conven...
Conven...
vincial...
para O...
no á F...
Sevilla...
Iglesia...
8 Don P...
ma, es...
por op...

TRU

corona de oro cruzada de dos bastones, y al pie la letra K: está tres cuartos de legua del mar y 80 de Lima, en 300 gr. de long. y en 8 gr. 19 min. de lat. aust. los demas Pueblos son los siguientes.

Moche. Guanchaco.
Manache.

BIDO EN TRUXILLO.

... y Talavera, natural de la Religioso del Orden de San primer Obispo de esta Iglesia luego que estuvo consagrada cuenta Truxillo en la Dip-

... natural de México, y no Ge- equivocadamente Gil Gonzá- lítico de Decreto en la Uni- edral donde estudió, y en su nigo, presentado para Obispo 511, murió en la mar del Sur Paita navegando para pasar

... era, del Orden de Santo Do- doba, Colegial en el Colegio illa, Lector de Artes y Teo- de Granada, y Maestro en la Conventos de Osuna y Cór- e Puertorico, y promovido á 4; tomó posesion el de 1616, ion de esta Iglesia en Obispa- ar la Silla al Pueblo de Lam- arruinado la Ciudad con un 9 en que murió en el Pueblo re- mado 3 años, un mes y 22 dias.

4

TRU**TRU 203**

- 4 Don Carlos Marcelo Corni, natural de la misma Ciudad de Truxillo, sugeto de singular virtud y literatura, fue Canónigo Magistral de Lima, Predicador de gran crédito y Obispo de Santiago de Chile, de donde fue promovido á su patria, y entró el año de 1621, era hijo de un fundidor, y oyendo tocar las campanas quando entraba en la Ciudad dixo, aquella campana que suena mas alegre la fundió mi padre; fundó en las casas que habia nacido el Colegio de la Compañia, dos Capellanias en la Catedral, renta para casar doncellas, y erigió una de las Parroquias; murió el año de 1629 como consta en el Archivo de su Iglesia, y no el de 1620 como dice Gil Gonzalez Dávila.
- 5 Don Fr. Ambrosio Vallejo, del Real y Militar Orden de nuestra Señora de la Merced, natural de Madrid, Lector de Artes y Teologia, Prior de los Conventos de Avila, Valladolid, Medina del Campo y Madrid, Provincial de Castilla, y Procurador General de las Provincias de España y de Portugal, fue electo Obispo de Popayán, y de allí promovido á esta Sede de Truxillo en 1630, donde murió en 1635.
- 6 Don Diego de Montoya y Mendoza, natural de Miancas en el Obispado de Calahorra, pasó promovido del Obispado del Cuzco el año de 1639, y murió el siguiente de 1640 en el Pueblo de Cascas de la Provincia de Caxamarca haciendo la visita.
- 7 Don Fr. Luis de Córdoba y Ronquillo, del Orden de la Santísima Trinidad, natural de Granada, en cuyo Convento leyó Artes y Teologia, fue Ministro de su Convento de Málaga, y dos veces del de Sevilla, Provincial y Vicario General de Andalucía, presentado para Obispo de Cartagena de Indias, de donde se vino á España sin licencia á los ocho años, supo en Sevilla, antes de llegar á la Corte, su promocion á la Iglesia de Truxillo, y murió antes de tomar posesion.
- 8 Don Pedro de Ortega y Sotomayor, natural de Lima, estudió en su Universidad, y ganó de 19 años por oposicion la Cátedra de Artes, obtuvo despues las

- las de Vísperas y de Prima de Teología, fue Canónigo Magistral de Lima, Maestro Escuela y Arcediano en la Iglesia de Truxillo, y presentado para Obispo de ella el año de 1647, pasó promovido á la de Arequipa el mismo año.
- 9 Don Juan de Zapata Figueroa, promovido de la Iglesia de Santa Cruz de la Sierra, murió antes de recibir las Bulas.
- 10 Don Fr. Marcos Salmerón, del Orden de la Merced, natural de la Villa de Buendia en el Obispado de Cuenca, estudió Artes en su Convento de Huete, fue Colegial en el de la Concepcion de Alcalá, Lector de Artes en el de Segovia y de Teología en el de Toledo, Presentado Maestro y Comendador en Segovia y Guadalajara, Definidor General, Provincial y Calificador del Consejo de la Inquisición, dos veces Comendador en su Convento de Madrid, Visitador de las Provincias de Castilla, Aragon y Cataluña, y General de su Orden, electo Obispo de Truxillo el año de 1647, murió antes de consagrarse.
- 11 Don Andres Garcia de Zurita, natural de Sevilla, Colegial y Rector en el Colegio Real de San Felipe y San Marcos de la Universidad de Lima, donde se graduó de Doctor en Cánones, fue Cura en el Obispado de Quito, Canónigo y Dean en la Iglesia de Lima, Coadjutor del Obispo de Guamanga, y presentado para el de Truxillo el año de 1650, murió allí en el de 1652.
- 12 Don Diego del Castillo y Arteaga, natural de Tudela en Navarra, estudió en la Universidad de Alcalá, fue Colegial en el Colegio de Málaga, Catedrático de Prima, de Artes y de Teología en su Universidad, Doctor en ella, y Canónigo Magistral de la Iglesia de Avila, fue presentado para Obispo de Cartagena de Indias, que no admitió, pero sí el de Truxillo el año 1653, y antes de consagrarse pasó promovido á la Iglesia Metropolitana de Santa Fe de Bogotá en el Nuevo Reyno de Granada.
- 13 Don Fr. Juan de la Calle y Heredia, del Orden de

nues-

nues-
Cate-
que
14 Don
de d
y el
15 Don
quan
13 d
16 Don
ma
muri
17 Don
nal
yán
muri
Prov
18 Don
Beni
19 Don
Conc
Ciud
y 14
20 Don
res,
año
tos,
y al
terio
4 de
21 Don
ma,
de 1
Arzu
22 Don
San
cio,
de C
Cap
Tom

TRU

ma de Teología, fue Canóni-
Maestre Escuela y Arcediano
, y presentado para Obispo
pasó promovido á la de Are-

ueroa, promovido de la Igle-
Sierra, murió antes de reci-

on, del Orden de la Merced,
Buendia en el Obispado de
en su Convento de Huete, fue
oncepcion de Alcalá, Lector
ia y de Teología en el de To-
ro y Comendador en Segovia
or General, Provincial y Ca-
la Inquisicion, dos veces Co-
nto de Madrid, Visitador de
a, Aragon y Cataluña, y Ge-
cto Obispo de Truxillo el año
de consagrarse.

Zurita, natural de Sevilla,
l Colegio Real de San Felipe
iversidad de Lima, donde se
ánones, fue Cura en el Obis-
go y Dean en la Iglesia de Li-
spo de Guamanga, y presen-
o el año de 1650, murió allí

o y Arteaga, natural de Tu-
dió en la Universidad de Alca-
Colegio de Málaga, Catedrá-
s y de Teología en su Univer-
, y Canónigo Magistral de la
resentado para Obispo de Car-
no admitió, pero si el de Tru-
ntes de consagrarse pasó pro-
etropolitana de Santa Fe de
Reyno de Granada.

lle y Heredia, del Orden de
nues-

TRU

TRU 205

nuestra Señora de las Mercedes, consagró la Iglesia
Catedral, y gobernó has. 17 de Octubre de 1675
que fue promovido al Obispado de Arequipa.

14 Don Antonio de Leon, Obispo que fue de Panamá,
de donde pasó promovido á Truxillo el año de 1677,
y el siguiente á la Iglesia de Arequipa.

15 Don Francisco de Borja era Obispo del Tucumán
quando fue promovido á Truxillo, donde murió en
13 de Abril de 1689.

16 Don Fr. Pedro de la Serna, del Orden de la Santísi-
ma Trinidad, fue electo Obispo de Truxillo; pero
murió en Cadiz estando para embarcarse á su destino.

17 Don Pedro Diaz de Cienfuegos, hermano del Cardenal
de este apellido, se hallaba de Obispo en Popa-
yán quando fue promovido á Truxillo el año de 1697,
murió el de 1702 en el Pueblo de Catacaos de la
Provincia de Piura haciendo la visita.

18 Don Fr. Juan Victores de Velasco, del Orden de San
Benito, murió en 10 de Diciembre de 1713.

19 Don Diego Montero del Águila pasó de Obispo de la
Concepcion de Chile el año de 1716, murió en la
Ciudad de Saña haciendo la visita al año, 7 meses
y 14 dias de haber tomado posesion.

20 Don Fr. Jayme Mimbela, del Orden de Predicado-
res, pasó de Obispo de Santa Cruz de la Sierra el
año de 1719, fue de exemplares costumbres y talen-
tos, enriqueció su Catedral con muchos ornamentos
y alhajas ricas de oro y plata, construyó el Monas-
terio de Carmelitas desde los cimientos, y murió en
4 de Julio de 1739.

21 Don Gregorio de Molleda y Cique, natural de Li-
ma, pasó del Obispado de Cartagena de Indias el año
de 1741 á este de Truxillo, y de él promovido al
Arzobispado de Charcas el de 1748.

22 Don Fr. Joseph Cayetano Paravicino, del Orden de
San Francisco, Teólogo, Calificador del Santo Ofi-
cio, Predicador general, Difinidor de su Provincia
de Charcas, y Proministro de ella para votar en el
Capitulo General, fue electo Obispo del Paraguay,

Tom. V.

Dd

y

- y de esta Iglesia promovido á la de Truxillo el año de 1748 , y murió allí el de 1750.
- 23 Don Bernardo de Arviza y Ugarte , natural del Cuzco en el Perú , fue Colegial en el Colegio de San Martín de Lima , donde estudió , y se graduó de Doctor en aquella Universidad , fue hecho Oidor de la Real Audiencia de Panamá , y noticioso el Rey de que deseaba seguir la mas segura y acertada carrera de la Iglesia le presentó para el Obispado de Cartagena de Indias , y despues de haberla gobernado con mucho juicio y acierto fue promovido á Truxillo , donde murió el año de 1756 , destinado ya al Arzobispado de Charcas.
- 24 Don Francisco Xavier de Luna y Victoria , natural de la Ciudad de Panamá , fue soldado en sus primeros años , luego se ordenó , y era la persona mas estimada en la Ciudad por sus recomendables prendas y grande caridad , la qual le elevó á Obispo de su patria , y de allí pasó promovido á la Iglesia de Truxillo el año de 1759 , murió el de 1778 promovido como su antecesor al Arzobispado de Charcas.
- 25 Don Baltasar Jayme Martinez Compañon era Chantre de la Santa Iglesia Metropolitana de Lima quando le presentó S. M. para el Obispado de Truxillo el año de 1778 en que actualmente se mantiene.

Otra Ciudad hay del mismo nombre de Truxillo en la Provincia y Gobierno de Venezuela y Nuevo Reyno de Granada , la fundó el año de 1556 el Capitan Diego Garcia de Paredes en el sitio llamado Escuque , y en la altura de una montañita cerca del caudaloso rio Motatán , donde permaneció poco tiempo , porque abusando la juventud de su vecindario de la docilidad de los Indios les hacian continuados agravios , hasta abusar de sus hijas y mugeres , de lo qual irritados asaltaron una noche la Ciudad , y dando muerte á muchos de sus ofensores continuaron el sitio , obligándolos á que la desamparasen el año siguiente de 1557 , y el de 1558 la volvió á poblar Francisco Ruiz dándole el nombre de

de Mirab
pocos dia
primitivo
tando las
continua
tormenta
contorno
blacion
uno de lo
las riber
en esta
discordia
tre sus v
daron se
llanura l
nos , á la
tatán , e
las seme
de hormi
todo , n
ganados
los tigre
sus vecin
sin licen
vez , esta
parage
quatro l
mismo r
una mon
meda , y
tos , cul
bandijas
tanta ca
tempera
marome
mudaron
guas m
Pampán
dieron

TRU

do á la de Truxillo el año de 1750.

y Ugarte, natural del Cuzco, egial en el Colegio de San estudio, y se graduó de Doctor, fue hecho Oidor de la Audiencia, y noticioso el Rey de España, y acertada carrera para el Obispado de Cartagena de haberla gobernado con acierto, promovido á Truxillo, donde se destinó ya al Arzobis-

do Luna y Victoria, natural de Truxillo, fue soldado en sus primeros años, y era la persona mas esmerada en sus recomendables prendas, por lo qual le elevó á Obispo de su Obispado, promovido á la Iglesia de Truxillo el año de 1778 promovido al Obispado de Charcas.

Don Juan de la Cruz Compañon era Chantre de la Catedral Metropolitana de Lima quando le promovieron al Obispado de Truxillo el año de 1778, desde entonces se mantiene.

El odio de la docilidad de los Indios les hacian continuos agravios, hasta abusar de sus hijas y mugeres, de lo qual irritados asaltaron una noche la Ciudad, y dando muerte á muchos de sus ofensores continuaron el sitio, obligándolos á que la desamparasen el año siguiente de 1557, y el de 1558 la volvió á poblar Francisco Ruiz dándole el nombre de

TRU

de Mirabel, que le duró muy pocos dias, restituyéndole el primitivo; pero experimentando las incomodidades de continuas lluvias, repetidas tormentas y humedad del contorno, mudaron la Poblacion á la Cabecera de uno de los valles que hay á las riberas del rio Boconoc, en esta se suscitaron tales discordias y disensiones entre sus vecinos, que la mudaron segunda vez á otra llanura llamada de los Truenos, á la orilla del rio Motatán, en que no producian las sementeras por la plaga de hormigas que lo destruian todo, ni multiplicaban los ganados por la voracidad de los tigres, lo qual hizo que sus vecinos la desamparasen sin licencia de nadie tercera vez, estableciéndose en otro parage aun mas incómodo, quatro leguas mas abaxo del mismo rio, en el centro de una montaña tan áspera, húmeda, y poblada de mosquitos, culebras, tigres y sabandijas, que perseguidos de tanta calamidad y del mal temperamento en que enfermaban todos sus vecinos la mudaron quarta vez seis leguas mas al E del valle de Pampán, donde tampoco pudieron permanecer por el

TRU 207

excesivo calor y humedad del pais; pero blasfemando de su inconstancia, sin atreverse á transmigrar mas con esta que parecia ciudad portatil, sufrieron sus males hasta el año de 1570 que cansados de peregrinar hicieron la quinta y última fundacion en el sitio que está hoy, en un valle de temperamento sano y muy templado que se extiende casi una legua N S, pero tan estrecho que da solo capacidad para dos calles hasta la mitad de la Ciudad, que estrechándose mas solo permite una, y parece que el clima mudó los genios discolorados y cavilosos de aquel vecindario en quietos y pacíficos, pues no conocen las discordias ni los litigios, y basta en todo el Reyno saber que uno es de Truxillo para caracterizarle de hombre ingenuo y de sana intencion; llegó á ser esta Ciudad una de las mas hermosas y opulentas por el gran comercio de sus frutos, especialmente del cacao, á cuyo beneficio se aplicaron plantando quantos arboledas en los valles de Pocó, que conducido por la laguna á Gibraltar les producía muchísima riqueza con que

hi-

208 TRU

hicieron costosas y hermosas casas ; pero trocándose despues la felicidad en contratiempos y desdichas la han dexado que apenas es sombra de su grandeza , y perdidas las arboledas de cacao por las inundaciones del rio quedó sin trato ni comercio alguno , á cuyo trabajo siguió el de saquearla el año de 1678 el pirata Frances Pedro Gramont quemando y destruyendo aquellos suntuosos edificios : hoy tendrá algo mas de 300 vecinos , y ademas de la Iglesia Parroquial dos Conventos de Religiosos de San Francisco y Santo Domingo, una Ermita de nuestra Señora de Chiquinquirá en que está fundado el Hospital , un Monasterio de Religiosas Dominicanas , que trabajan con primor muchas curiosidades y labores de pita que tienen mucha estimacion en todo el Reyno : es muy abundante en trigo,cebada,maiz, algodón, garbanzos y otras semillas ; fabrican mucha azucar, de que hacen exquisitas conservas , y produce de toda especie de frutas que hay en América y muchas de las de Europa ; cria infinito ganado ovejuno y de cerda , gallinas , pavos y

TRU

otras aves, sin que le falte nada de quanto es imaginable para el regalo y comodidad de la vida ; pero estas ventajas se contrapesan con la pension de tener casi todos sus naturales cotos en la garganta, que con suficiente fundamento atribuyen á las aguas del rio impregnadas de metales : está 80 leguas al Mediodia de Coro, 27 al Poniente de Tucuyo y 18 de la laguna de Maracaibo, en 9 gr. 10 min. de lat. bor.

Otra Ciudad Capital de la Provincia y Gobierno de Honduras en el Reyno de Guatemala , fundada por Francisco de las Casas el año de 1524, está situada en medio de dos rios de buena agua y abundantes de pescado ; es de temperamento templado , fertil en toda especie de frutos y abundantemente en ganados , y particularmente vacuno, que es mas corpulento que el de España ; cogen mucha miel y cera , y las parras y el trigo dan fruto dos veces al año: los limones, naranjas y otras frutas de Europa han multiplicado tanto que no se echa menos en esta Ciudad regalo alguno ; produce asimismo mucha caña dulce, de que hacen azucar , y caña-

fistola ;
minas d
dieron e
llo por
de sus
la Ciud
en Estr
tal de la
de se e
Obispac
en ella
que se
lid, de
guas: l
es muy
ne un G
sos de
con la
tra Se
cion, y
es muy
el prin
en aqu
embarc
ra volv
nada d
queada
fines d
en 29
y en r
Otra
vincia
yán e
Grana
Tie
una B
vincia
duras
temala

TRU

otras aves, sin que le falte nada de quanto es imaginable para el regalo y comodidad de la vida; pero estas ventajas se contrapesan con la pension de tener casi todos sus naturales cotos en la garganta, que con suficiente fundamento atribuyen á las aguas del rio impregnadas de metales: está 80 leguas al Mediodia de Coro, 27 al Poniente de Tucuyo y 18 de la laguna de Maracaibo, en 9 gr. 10 min. de lat. bor.

Otra Ciudad Capital de la Provincia y Gobierno de Honduras en el Reyno de Guatemala, fundada por Francisco de las Casas el año de 1524, está situada en medio de dos rios de buena agua y abundantes de pescado; es de temperamento templado, fertil en toda especie de frutos y abundantemente en ganados, y particularmente vacuno, que es mas corpulento que el de España; cogen mucha miel y cera, y las parras y el trigo dan fruto dos veces al año: los limones, naranjas y otras frutas de Europa han multiplicado tanto que no se echa menos en esta Ciudad regalo alguno; produce asimismo mucha caña dulce, de que hacen azucar, y cañafis-

TRU

fistola; en su distrito tiene minas de riquísimo oro: le dieron el nombre de Truxillo porque la mayor parte de sus fundadores eran de la Ciudad de este nombre en Estremadura; fue Capital de la Provincia, y donde se erigió la Catedral en Obispado, permaneciendo en ella hasta el año de 1558 que se trasladó á Valladolid, de donde dista 60 leguas: la Iglesia Parroquial es muy buena y grande; tiene un Convento de Religiosos de la Merced, Hospital con la advocacion de nuestra Señora de la Concepcion, y un buen Puerto que es muy cómodo y célebre, el principal de los que hay en aquella Costa, y donde se embarcó Hernan Cortés para volver á México de la jornada de Ibueras: ha sido saqueada por los Holandeses á fines del siglo pasado, está en 292 gr. 15 min. de long. y en 15 gr. 40 min. de lat.

Otra Ciudad de la Provincia y Gobierno de Popayán en el Nuevo Reyno de Granada, vease Iscance.

Tiene el mismo nombre una Bahía grande de la Provincia y Gobierno de Honduras en el Reyno de Guatemala.

TRU 209

Un Islole ó peñasco de la Costa del Perú en la Provincia y Corregimiento de su nombre, junto á la punta de Guanchaco.

TU

TU UAICAS, Nacion bárbara de Indios del Perú que habita al Levante de los Chiquitos, los Misioneros de la Compañia que estaban entre estos la descubrieron el año de 1751; pero no están reducidos ni conocidos todavía.

TU ANTIQUITI, Rio de la Provincia y Gobierno del Darien y Reyno de Tierra Firme, nace en las montañas de la parte del N, y sale al mar enfrente de las Islas Mulatas.

TU ARIQUÍ, Pueblo pequeño de Indios bárbaros de la misma Provincia y Reyno que el rio anterior, situado en las montañas de la Costa del Norte.

TU BAC, Villa y Presidio de la Provincia y Gobierno de Sonora, fundado á mediado del siglo anterior para contener las incursiones de los Indios infieles y asegurar la comunicacion con el Nuevo México.

TU BAGE, Rio grande y cau-

210 TU

caudaloso de la Provincia y Gobierno de San Juan de los Llanos en el Nuevo Reyno de Granada, entra en el Orinoco un poco mas abaxo que el Meta, á sus orillas habia algunos Pueblos de Indios Salibas reducidos á la fe por los Misioneros de la Compañia el año de 1732; pero los destruyeron y quemaron los Indios Caribes.

TUBAGI, Rio grande y caudaloso de la Provincia de San Pablo en el Brasil, nace en sus montañas cerca de la Costa, corre al NO, y torciendo luego su curso al N entra en el Parapamena, junto al Pueblo de San Ignacio.

Otro rio hay de este nombre en la Provincia y Capitanía de San Vicente en el mismo Reyno, corre al N formando un arco, y se une con el de Yapo para entrar en el de Paraná-pane.

TUBAPÚL, Pueblo de la Provincia y Gobierno del Paraguay, situado á la orilla de un rio de su nombre, casi enfrente de la Ciudad de la Asuncion.

TUBARA, Pueblo de la Provincia y Gobierno de Cartagena en el Nuevo Reyno de Granada, célebre por la circunstancia de haber si-

TU

do Cura Doctrinero en él San Luis Beltran, que reduxo á sus naturales á la Fe Católica, y quedó desde entonces el Curato al cuidado de los Religiosos del Orden de Predicadores, hasta que el Obispo Don Luis Ronquillo de Córdoba la adjudicó á los Clérigos, sobre que hubo un pleyto muy disputado, y se mandó por el Rey que volviese á aquellos Religiosos.

TUBARES, Pueblo de las Misiones que tenian los Regulares de la Compañia en la Provincia y Gobierno de Cinaloa.

TUBASIS, Nacion bárbara de Indios descendientes de los Chiquitos en el Perú, está al Levante del rio Aparé ó de San Miguel; era antes muy numerosa, pero hoy está reducida á pocas familias.

TUBATI, Pueblo de la Provincia y Gobierno del Paraguay, situado al E de la laguna de Ipatatui.

TUBUGANTI, Rio de la Provincia y Gobierno del Darien y Reyno de Tierra-Firme, tiene su nacimiento en las montañas de la Costa del N, corre al O, y entra en el Chucunaqui.

TUBÚL, Rio del Reyno de

de Chile, y sale al Carampano Lava pie.

TUBUT ni, Pueblo y Gobierno situado á la entre los y Aquimú.

TUCA la Costa o Gobierno Nuevo R en una en forma la p ó Chiribicó.

TUCA la Provincia to de la Reyno de la orilla ó bre en l infieles A título de gr. de lat

Tiene Pueblo d cia y Re miento d ria de u bo allí D. Garc doza, M que desp teramen canos e

Un r vincia y

TU

do Cura Doctrinero en él San Luis Beltran, que reduxo á sus naturales á la Fe Católica, y quedó desde entonces el Curato al cuidado de los Religiosos del Orden de Predicadores, hasta que el Obispo Don Luis Ronquillo de Córdoba la adjudicó á los Clérigos, sobre que hubo un pleyto muy disputado, y se mandó por el Rey que volviese á aquellos Religiosos.

TUBARES, Pueblo de las Misiones que tenían los Regulares de la Compañía en la Provincia y Gobierno de Cinaloa.

TUBASIS, Nacion bárbara de Indios descendientes de los Chiquitos en el Perú, está al Levante del rio Aparé ó de San Miguel; era antes muy numerosa, pero hoy está reducida á pocas familias.

TUBATI, Pueblo de la Provincia y Gobierno del Paraguay, situado al E de la laguna de Ipatatui.

TUBUGANTI, Rio de la Provincia y Gobierno del Darien y Reyno de Tierra-Firme, tiene su nacimiento en las montañas de la Costa del N, corre al O, y entra en el Chucunaqui.

TUBÚL, Rio del Reyno de

TU

de Chile, corre al NNO, y sale al mar entre el de Carampangue y la punta de Lava pie.

TUBUTAMA ó Tubutani, Pueblo de la Provincia y Gobierno de Sonora, situado á la orilla de un rio, entre los Pueblos de Addi y Aquimuri.

TUCACAS, Puerto de la Costa de la Provincia y Gobierno de Caracas en el Nuevo Reyno de Granada, en una ensenada grande que forma la punta de San Juan ó Chiribiche.

TUCAPEL, Fortaleza de la Provincia y Corregimiento de la Concepcion en el Reyno de Chile, situada á la orilla del rio de su nombre en los confines de los infieles Araucanos, con el titulo de San Felipe, en 37 gr. de lat. aust.

Tiene este nombre un Pueblo de la misma Provincia y Reyno con el aditamento de Viejo, en memoria de una Ciudad que hubo allí, y mandó fundar D. Garcia Hurtado de Mendoza, Marques de Cafete, que despues destruyeron enteramente los Indios Araucanos el año de 1600.

Un rio de la misma Provincia y Reyno corre al S,

TU 211

y torciendo luego su curso al O sale al mar entre el de Lleulleu y el de Lebo; á su orilla dieron una célebre batalla los Españoles á los Araucanos.

Un volcán de la misma Provincia y Reyno.

TUCKSIGI, Pueblo de Indios de la Provincia y Colonia de la Carolina Septentrional, situado en la cabecera del rio Tannasée.

TUCOMBIRA, Rio de la Provincia y Capitanía de los Ilheos en el Brasil, nace en los confines de la de Todos los Santos, corre al S, y torciendo luego su curso al E con el nombre Das Contas sale al mar entre el rio de los Ilheos y la barra de Cama.

TUCOPIA, vease Tau-maco.

TUCSANI, S. Simon de) Pueblo de la Provincia y Gobierno de Sonora en Nueva España, situado en el territorio de los Indios Comaricopas, á la orilla del rio grande de Gila.

TUCTLA, Santiago de) Pueblo de la Cabeza de partido de Malacatepec y Alcaldía mayor de Nexapa en Nueva España, situado en el plan que forman unas lomas donde empiezan las gran-

212 TU

grandes llanuras de Alvarado, es de temperamento frio, y de tan continuas y espesas nieblas que pocas veces en el año se logra allí ver el sol; su vecindario se compone de 44 familias de Indios aplicados al cultivo del algodón que se da en una vega que tiene mas de dos leguas de largo, cuyas cosechas son tan abundantes que de ellas se provee toda la jurisdicción: está 10 leguas al N de su Cabecera.

Otro Pueblo hay de este nombre con la advocacion de San Sebastian en la Cabeza de partido de Cuilapa y Alcaldía mayor de Quatro Villas, tiene 75 familias de Indios que se emplean en el cultivo y comercio de grana, semillas, frutas, carbon y cortar maderas: está media legua al S E de su Cabecera.

Otro con la misma advocacion en la Cabeza de partido de Zapotitlán y Alcaldía mayor de Zacatlan, distante poco mas de dos leguas de aquella.

Otro que es Cabeza de partido de la Alcaldía mayor de Guajuapa, que tiene incluyendo los barrios de su distrito 265 familias de Indios.

TU

TUCUACA, Islas de) situadas en el golfo Triste de la Provincia y Gobierno de Venezuela y Nuevo Reyno de Granada.

TUCÚMA, Santiago de) Pueblo de la Provincia y Corregimiento de Huanta en el Perú, anexo al Curato del de Paucarbamba.

TUCUMAN, Provincia y Gobierno del Perú, perteneciente al Virreynato de Buenos Ayres, confina por el N con las de Chichas y de Lipés, desde el NO al Poniente con la de Atacama, y por el Poniente y SO con la de Cuyo del Reyno de Chile; el terreno desde este último rumbo al SE está desierto, y corren sus llanos los Indios bárbaros Aucaes, Huarcas, ó Pampas, Pehuenches, Puelches, Uncos y de otras naciones que habitan las serranias inmediatas á la cordillera de Chile, que se extiende hasta el estrecho de Magallanes: siguiendo al S E confina esta Provincia con la jurisdicción de Santa Fe, perteneciente al Gobierno de Buenos Ayres ó rio de la Plata, y desde este rumbo hácia el N donde se encuentra la Provincia de Chichas confina con las dilatadas regiones del

del Cha
inculto
do por
bárbaro
cumán
y tiene
royo de
vide de
ta Meli
Ayres c
se cam
de anch
Ponient
primer
este pa
tres Pro
to á tr
llaron
ocupab
los Dia
en mu
michin
es don
dad de
timos
debaxo
mer de
tador
de 154
ciado
bernac
gunos
sirvier
Alma
les en
contra
de In
Salta
gente
To

TU

TUCUACA, Islas de) situadas en el golfo Triste de la Provincia y Gobierno de Venezuela y Nuevo Reyno de Granada.

TUCUMA, Santiago de) Pueblo de la Provincia y Corregimiento de Huanta en el Perú, anexo al Curato del de Paucarbamba.

TUCUMAN, Provincia y Gobierno del Perú, perteneciente al Virreynato de Buenos Ayres, confina por el N con las de Chichas y de Lipes, desde el NO al Poniente con la de Atacama, y por el Poniente y SO con la de Cuyo del Reyno de Chile; el terreno desde este último rumbo al SE está desierto, y corren sus llanos los Indios bárbaros Aucaes, Huarcas, ó Pampas, Pebuenches, Puelches, Uncos y de otras naciones que habitan las serranías inmediatas á la cordillera de Chile, que se extiende hasta el estrecho de Magallanes: siguiendo al SE confina esta Provincia con la jurisdicción de Santa Fe, perteneciente al Gobierno de Buenos Ayres ó rio de la Plata, y desde este rumbo hácia el N donde se encuentra la Provincia de Chichas confina con las dilatadas regiones del

TU

del Chaco Gualambá, país inculto y montuoso habitado por diferentes naciones bárbaras: se extiende el Tucumán desde 22 gr. á 33 $\frac{1}{2}$, y tiene de largo desde el arroyo de Quiaca, que la divide de la de Chichas, hasta Melinque hácia Buenos Ayres casi 370 leguas que se caminan en carretas, y de ancho 190 de Oriente á Poniente por donde mas: los primeros descubridores de este país lo dividieron en tres Provincias con respecto á tres naciones que hallaron en él, los Juries que ocupaban la parte oriental, los Diaguiras la occidental en muchos valles, y los Comichingones hácia el S, que es donde está hoy la Ciudad de Córdoba, y estos últimos habitaban en cuevas debaxo de tierra; fue el primer descubridor y conquistador Diego de Roxas el año de 1543 de orden del Licenciado Vaca de Castro, Gobernador del Perú, con algunos Capitanes de los que sirvieron contra Diego de Almagro el Mozo, los quales entrando á los llanos encontraron algunos Pueblos de Indios, y en los valles de Salta y Calchaqui mucha gente de manta y camiseta,

Tom. V.

TU 213

que unidos á los de la comarca hicieron frente á los Españoles, en cuya refriega mataron á Diego de Roxas, y con las pretensiones del mando que querian varios no tuvo efecto la conquista, y despues de algunos sucesos se volvieron al Perú, á tiempo que el Maestro de Campo Francisco de Carbajal acababa de desbaratar á Diego de Centeno en la batalla de Pocona, y hizo lo mismo con ellos. Despues que Pedro de la Gasca venció á Gonzalo Pizarro en Xaquixahuana el año de 1548 dió la conquista del Tucumán á Juan Nuñez de Prado, que con poco mas de 80 hombres la empezó el de 1550, fundando cerca de la sierra una Ciudad que llamó del Barco, en obsequio de Gasca que era del Pueblo de este nombre, cerca de Ávila: pasando por ella el año de 1551 Francisco de Villagra, que llevaba gente de socorro á Pedro de Valdivia para la conquista de Chile, sometió á su obediencia esta Ciudad, y su fundador en nombre de Valdivia, pretextando que la Provincia era parte de aquel Reyno, y luego que llegó envió este conquistador

El dor

dor por su Teniente á Francisco de Aguirre, que mudó la citada Ciudad del Barco á la comarca de los Indios Juries, y fue muchos años la Capital de esta Provincia sujeta al Reyno de Chile: empadronó y reduxo Aguirre 47^o Juries y Tocomotes, en Santiago, rio Salado y la Sierra, repartiéndolos en cinquenta y seis encomiendas; y Juan de Zurita, que le sucedió en el gobierno, fundó en el valle de Calchaqui una Ciudad, y otra en el valle de Conando, 80 leguas al SSE, que llamó Londres por obsequio á la Reyna Maria de Inglaterra, que habia casado con Felipe II, las quales arruinaron despues los Indios en tiempo del Gobernador Castañeda. El temperamento de esta Provincia es caliente, al paso que se aparta de la Zona Torrida, y se observa que los parages que distan menos de la equinoccial son mas frios, porque se va levantando el terreno hasta encontrar la cordillera del Perú; las estaciones son arregladas, y la fertilidad general en toda ella, por ser la tierra pingüe y esponjosa hasta cierta profundidad; produce todo género de se-

millas, hortalizas y frutas con abundancia: los muchos y buenos pastos la hacen á propósito para las grandiosas crias de mulas, yeguas, caballos y demas especies de ganado que parece increíble, y si no da mas frutos la tierra es porque no hay proporcionados habitantes que los consuman, pues regulándose los que tiene á 100^o podría su extension y feracidad producir para quatro millones: en algunos parages se coge vino, de que hacen aguardiente; hay mucho algodón, y muy fino; excelentes maderas para edificios, de las quales no dexa de tener algun comercio, especialmente de tablas que conducen de la Ciudad de San Miguel en carretas á Salta, Santa Fe y Buenos Ayres; provee tambien á Potosí de las maderas que necesitan los mineros para sus ingenios, dando por cada exe de quebracho, que es una madera fortísima, 1800 ú 2^o pesos, á causa del trabajo de conducirlo por caminos ásperos y dilatados; hay tambien guayacanes, boxes, laureles, pinos, tipas ó dragos, nogales, palmas muy altas y otras muchas; cógese allí mucha miel, y la hay de

de doce
res cali
agria qu
pecie de
tierra;
algarrob
xa, gran
son frut
porque
abunda
pecie, y
como tí
fios que
cos, ven
quincho
osos he
cos, vi
muchos
neros d
ellas la
ba, que
un arbo
menta
fios que
to, per
sadas:
fias m
las si se
-suplic
rios y
toda es
dos, de
tados,
otras m
ganla
quales
todos
de hab
guas s

TU

millas , hortalizas y frutas con abundancia : los muchos y buenos pastos la hacen á propósito para las grandiosas crias de mulas , yeguas, caballos y demas especies de ganado que parece increíble, y si no da mas frutos la tierra es porque no hay proporcionados habitantes que los consuman , pues regulándose los que tiene á 1000 podría su extension y feracidad producir para quatro millones : en algunos parages se coge vino, de que hacen aguardiente ; hay mucho algodón , y muy fino; excelentes maderas para edificios, de las cuales no dexa de tener algun comercio, especialmente de tablas que conducen de la Ciudad de San Miguel en carretas á Salta, Santa Fe y Buenos Ayres; provee tambien á Potosi de las maderas que necesitan los mineros para sus ingenios , dando por cada exe de quebracho , que es una madera fortísima, 1800 ú 20 pesos, á causa del trabajo de conducirlo por caminos ásperos y dilatados; hay tambien guayacanes, boxes, laureles, pinos, tipas ó dragos, nogales, palmas muy altas y otras muchas ; cógese allí mucha miel , y la hay

TU

de doce especies de diferentes calidades , y hay una agria que la fabrica una especie de abejas debaxo de tierra ; mucha cera blanca, algarrobas de que hacen aloxa, grana , afil y lino , que son frutos de poca utilidad porque no los benefician; abunda en caza de toda especie , que no la disfrutan, como tigres , leones pequeños que llaman pumas, pueracos, venados, antas, quiriquinchos, liebres, vizcachas, osos hormigueros , huancos , vicuñas , abestruces y muchos insectos, varios géneros de culebras , y entre ellas la que llaman ampalaba , que parece el tronco de un arbol grueso , y se alimenta de animales pequeños que atrae con el aliento , pero son mansas y pesadas : hay multitud de arañas muy grandes , cuyas telas si se beneficiasen podrian suplir por la seda : en sus rios y lagunas abunda casi toda esta Provincia de pescados, dorados, sábalos, dentados , bogas, anguilas y de otras muchas especies ; riéganla muchos rios , de los cuales á excepcion de dos todos se pierden, y despues de haber corrido muchas leguas se desaparecen forman

TU 215

do lagunas ó embebiéndose en la tierra : los principales son el Salado , el de Xuxuy, Rio Dulce, y Rio Quarto. No faltan minas en esta Provincia , pues aunque en la mayor parte es llana no dexa de haber cerros donde la naturaleza ha depositado sus tesoros en las serranias que por el Poniente corren al Perú, y son ramos de la cordillera como el de Aconagua , siempre cubierto de nieve, en que hay minerales de plata en que se bajaron varias vetas á fin del siglo pasado, y se abandonaron por las hostilidades que hacian los Indios del Chaco, y despues se descubrieron muchas bocas minas trabajadas por los Indios antes de la conquista, y beneficiaban la plata solo por fundicion : igualmente se hallan en el cerro llamado Pulares del valle de Calchaqui, y en otros dos enlazados con la serrania , que son Tampatamba y Pacta, y en el de Acui , donde tambien tiene cerca otras de cobre, y hácia los términos que dividen esta Provincia de la de Atacama están los de oro de Incahuasi y de Olaros, y en la Puna de la jurisdiccion de Xuxuy, donde acuden

den á trabajar algunos Indios de los Pueblos de Casivincó y Cochinoqa, pertenecientes á la Encomienda del Marques del Valle del Toxo, único título que hay; y en las serranias de Córdoba se descubrieron y trabajaron el año de 1757 otras minas de oro, aunque de baxa ley, y otras en el cerro de Pamarifia del distrito de Rioxa, que no se trabajan por falta de gente. El comercio principal de esta Provincia es el de mulas que conducen de las jurisdicciones de Córdoba, Santa Fe y Buenos Ayres, compradas á 2, 3 ó 4 pesos, que pasan la invernada en las inmediaciones de Salta para engordarlas y fortalecerlas, donde venden cada año de 20 hasta 50 de las que son útiles, porque se desgracian muchas, internándolas los compradores á las Provincias del Perú, en que valen desde 12 hasta 17 pesos cada una, y conducen igualmente de 14 á 16 vacas para los minerales, cuya primera compra es de 12 á 14 reales, y uno el cuero, de que curten muy buenas suelas; tambien hacen comercio de xabon que llevan en petacas al Perú, pagando de

derechos al Rey 11 reales por cada carga, 3 por una vaca y 6 por la mula, segun el establecimiento que se hizo el año de 1740, y su producto está destinado para defender la frontera de los Indios infieles, y pagamento de las tropas y fuertes construidos á este fin. Las mulas suelen padecer una enfermedad en los cascos que allí llaman mal del bazo, y los arrieros dicen que es contagiosa, y se comunica á las que están sanas si pasan por el terreno que han pisado las enfermas; pero en realidad no es otra cosa que haberse despeado por lo mucho que caminan, especialmente si tienen los cascos blandos, y por eso los prácticos, en la invernada que hacen junto á Salta, procuran no ponerlas en parages húmedos y anegadizos. Apenas hay Provincia cuyas Poblaciones principales hayan tenido tantas mudanzas como en esta por las continuas irrupciones de los Indios que la rodean por el Oriente y por el Sur, y en otro tiempo por el N O, los quales han acometido con frecuencia las Poblaciones sin perdonar los campos, retirándose luego que han com-

metido las
tilidades,
tes, carg
de ganad
ha estado
esta Prov
poblado
de su ex

Rio Negro
Ledesma
Santa B
El Piqu
San Fer

Los Rel
guida C
ron un
fundaro
que ter
ducidos
que han
tradas
co los C
do su
licias d
dos de
zas, e
muy d
cion y
Chaco
los M
nacion
y traic
tos Pu
se exe
y cog
chas
otras

TU

derechos al Rey 11 reales por cada carga, 3 por una vaca y 6 por la mula, según el establecimiento que se hizo el año de 1740, y su producto está destinado para defender la frontera de los Indios infieles, y pago de las tropas y fuertes construidos á este fin. Las mulas suelen padecer una enfermedad en los cascos que allí llaman mal del bazo, y los arrieros dicen que es contagiosa, y se comunica á las que están sanas si pasan por el terreno que han pisado las enfermas; pero en realidad no es otra cosa que haberse despedido por lo mucho que caminan, especialmente si tienen los cascos blandos, y por eso los prácticos, en la invernada que hacen junto á Salta, procuran no ponerlas en parages húmedos y anegadizos. Apenas hay Provincia cuyas Poblaciones principales hayan tenido tantas mudanzas como en esta por las continuas irrupciones de los Indios que la rodean por el Oriente y por el Sur, y en otro tiempo por el N O, los cuales han acometido con frecuencia las Poblaciones sin perdonar los campos, retirándose luego que han com-

TU

metido las premeditadas hostilidades, con muchas muertes, cargados de despojos y de ganado, por cuya razon ha estado siempre en arma esta Provincia, y no se ha poblado á correspondencia de su extension, tempera-

Rio Negro.
Ledesma.
Santa Bárbara.
El Piquete.
San Fernando.

Piquete segundo.
Tunillar.
San Luis de los
Pitos.
Estancia del Rey.

Los Religiosos de la extinguida Compañia establecieron unas Misiones en que fundaron varios Pueblos en que tenian 240 almas reducidos á vida sociable, y que han servido en las entradas que han hecho al Chaco los Gobernadores, haciendo su campaña con las milicias de la Provincia, armados de dardos, flechas y lanzas, en cuyo manejo son muy diestros; tienen oposicion y enemistad á los del Chaco, y particularmente á los Mataguayos, que es la nacion mas numerosa, infiel y traidora de todas. En estos Pueblos de reducciones se exercitan en la labranza, y cogen abundantes cosechas de maiz, zapayos, y otras semillas y frutas; cul-

TU 217

mento y fertilidad, siendo preciso para contener á los infieles mantener por ante-murales algunos presidios y fortalezas en los parages mas expuestos á sus invasiones en que se ocupa mucha gente: los que hay al presente son

Balbuena.
San Estevan de
Miraflores.
El Sauce.
El fuerte del Tio.

tivan tabaco, algodón y agi para comerciar con las Ciudades inmediatas, y tienen distribuido el tiempo con el mayor arreglo en el trabajo y en su instruccion, logrando muchas comodidades que no tenian antes; hoy están al cargo de los Religiosos de S. Francisco. Hay tradicion en esta Provincia de haberla habitado gigantes, y se han hallado algunos huesos de ellos que con el transcurso del tiempo han descubierto las aguas en algunos barrancos, y poco tiempo hace se encontraron en el Curato de la Punilla de la jurisdiccion de Córdoba los cascos de una cabeza del grueso de quatro dedos, y unidos parecian una tinaja: los habitantes, como he-

218 TU

hemos dicho, llegan á 1000, y la Capital

Es la Ciudad del mismo nombre con la advocacion de San Miguel, fundada el año de 1564 por Diego de Villarroel, y trasladada el de 1685 por el Gobernador Don Fernando de Mendoza Mate de Luna por haberla arruinado el de 1680 una inundacion que se llevó la Iglesia y una calle de casas: está 12 leguas del sitio en que se fundó primero, en un campo ameno, aunque escaso de agua, pues apenas la habia si no en algunos pozos y en una acequia que sacaron del rio que corre á distancia de una legua los primeros fundadores, la qual ha renovado posteriormente

CIUDADES.
Córdoba.
Ríoxa.
San Salvador.
Santiago.
Londres.
San Miguel.
Salta.
Balbuena.
Talavera.
Tarija.

PUEBLOS.
Rio de Córdoba,
Altaboyano.

Baldán.
Lagunilla.
Rio segundo.
Rio tercero.
Rio quarto.
Samampa.
Tulumba.
Ischillin.
Punilla.
Calamuchita.
Trasasierra.
Humahuaca.
Cochinoca.
Santa Catalina.
Iruya.
Casivindo.
San Francisco de Yavi.
San Juan de los Cerillos.
Tocama.
Huafisgasta.
Matara.
Marapa.
Chiquilligasta.
San Joaquin.
Chiquiana.
Calchaqui.
Atapsi.
Cafayate,

Pu-

TU

el Gobernador Don Gerónimo Matorras; es de temperamento templado, y muy abundante en frutos, Cabeza de Obispado erigido el año de 1570; tiene además de la Iglesia Catedral, dedicada á San Miguel, Patrono de la Ciudad, un Convento de Religiosos de San Francisco, otro de la Merced y Colegio que fue de los Regulares de la Compañía; mantiene algun comercio, aunque corto, de la cria y venta de mulas, pero el principal es de amansar bueyes para el uso de las carretas: está 600 leguas de Lima, 160 al S de la Plata, en 313 gr. 48 min. de long. y en 27 gr. 10 min. de lat. las demas Poblaciones son las siguientes,

Pulares gr.
Laracachi.

S. Francis
Pampas.
Concepcion
Abipones
San Ignac
Tobas.
Saldán.

OBISPO

- 1 Don F
San F
del P
nomb
- 2 Don I
el ant
brado
- 3 Don I
Domi
tado
ratur
Comp
dios,
del F
aia m
Espa
Jrid
- 4 Don
San I
en P
tuvo
cum
rió
- 5 Don

TU

el Gobernador Don Gerónimo Matorras; es de temperamento templado, y muy abundante en frutos, Cabeza de Obispado erigido el año de 1570; tiene además de la Iglesia Catedral, dedicada á San Miguel, Patrono de la Ciudad, un Convento de Religiosos de San Francisco, otro de la Merced y Colegio que fue de los Regulares de la Compañía; mantiene algun comercio, aunque corto, de la cria y venta de mulas, pero el principal es de amansar bueyes para el uso de las carretas: está 600 leguas de Lima, 160 al S de la Plata, en 313 gr. 48 min. de long. y en 27 gr. 10 min. de lat. las demas Poblaciones son las siguientes,

Casivindo.
 San Francisco de Yavi.
 San Juan de los Cerillos.
 Tocama.
 Huafagasta.
 Matara.
 Marapa.
 Chiquiligasta.
 San Joaquin.
 Chiquiana.
 Calchaqui.
 Atapsi.
 Cafayate,

Pu-

TU

Pulares grande.
 Laracachi.

Poyogasta.
 Bombolán.

TU

219

Quilme.
 Sicha.

Pueblos de Misiones.

S. Francisco de Pampas.	S. Estevan de Miraflores.	S. Juan Baptista de Balbuena.
Concepcion de Abipones.	Nuestra Señora del Buen Consejo.	Nuestra Señora del Pilar de Mecapillo.
San Ignacio de Tobas.	S. Joaquin de Umapas.	S. Joseph de Petacas.

OBISPOS QUE HA HABIDO EN TUCUMÁN.

- 1 Don Fr. Gerónimo de Villa Carrillo, del Orden de San Francisco, Comisario General de las Provincias del Perú, primer Obispo de la Iglesia del Tucumán nombrado el año de 1570, pero no admitió.
- 2 Don Fr. Gerónimo de Albornóz, del mismo Orden que el anterior, y tambien Comisario General, fue nombrado por renuncia de aquel el mismo año de 1570.
- 3 Don Fr. Francisco de Victoria, del Orden de Santo Domingo, Portugués de nacion, Maestro y Presentado en su Religion, electo por sus virtudes y literatura el año de 1576, llamó á los Regulares de la Compañía para encargarles la conversion de los Indios, y entraron cinco del Reyno del Brasil y quatro del Perú, con que logró reducir al gremio de la Iglesia muchos millares de infieles; pasó con licencia á España, y murió en su Convento de Atocha en Madrid el año de 1592.
- 4 Don Fr. Fernando Trexo de Sanabria, del Orden de San Francisco, natural de Lima, célebre Predicador en Potosí, electo Provincial, y el primer criollo que tuvo esta Dignidad, nombrado para Obispo del Tucumán el año de 1592, se consagró en Quito, y murió en su Iglesia el de 1614.
- 5 Don Fr. Tomas de Torres, del Orden de Santo Domingo.

- mingo, natural de Madrid, Colegial en su Colegio de San Gregorio de Valladolid, Presentado y Maestro, despues de haber leído muchos años Teología en sus Conventos hizo lo mismo con grande aplauso en el de Lovayna otros ocho, volvió á España, y fue Prior en los Conventos de Atocha y Zamora, el Señor Don Felipe III le presentó para Obispo del Paraguay, y de esta Iglesia pasó promovido á la del Tucumán el año de 1626, murió en Chuquisaca de un frenesí pasando á Lima al Concilio que se celebraba.
- 6 Don Fr. Melchor de Maldonado y Saavedra, del Orden de San Agustín, natural de la Ciudad del Rio del Hacha en el Nuevo Reyno de Granada, pasó á España, tomó el hábito en Sevilla, estudió en Salamanca, y fue presentado para Obispo del Tucumán el año de 1632; se dedicó con el mayor esmero á la conversion de los Indios infieles, sobre que escribió con mucho zelo á su Santidad y al Rey; gobernó con grande aplauso y acierto su Iglesia treinta años, y murió el de 1662.
- 7 Don Fr. Nicolas de Ulloa, del Orden de San Agustín, natural de Lima, estudió en su Colegio de esta Ciudad, fue Provincial, y fundador del Colegio y Universidad Agustiniiana, electo Obispo del Tucumán el año de 1663, gobernó su Iglesia con grande acierto y desvelo por la conversion de los Indios infieles, estimando el de los Regulares Misioneros de la Compañía, y lleno de virtudes murió el año de 1682.
- 8 Don Francisco de Borja fue electo Obispo de esta Iglesia el referido año de 1682, y promovido en el mismo á la de Truxillo.
- 9 Don Fr. Alonso Pacheco, del Orden de San Agustín, natural de Lima, Provincial en su Provincia, fundador del Colegio y Universidad Pontificia Agustiniiana, electo Obispo del Tucumán.
- 10 Don Fr. Manuel de Mercadillo, de quien no tenemos mas noticia que la que da el P. Pedro Lozano en su Historia del Chaco, y dice que era Obispo del Tucumán el año de 1719.

11 Don
Igles
payá
senta
12 Don
la Co
victo
ra R
ment
Tuc
los c
al d
13 Don
dad
tado
clusi
y de
la U
en T
Exá
San
aqu
pue
las
bra
mov
14 Don
del
Rey
Lin
año
po
15 Do
cun
el
16 Do
mo
17 Do
pas
To

TU

frid, Colegial en su Colegio de Madrid, Presentado y Maestrado muchos años Teología lo mismo con grande aplauso ocho, volvió á España, y fue de Atocha y Zamora, el Señor presentó para Obispo del Parapaso promovido á la del Tucumán, murió en Chuquisaca de un Concilio que se celebraba. Maldonado y Saavedra, del Oratorio natural de la Ciudad del Río de Reyno de Granada, pasó á estudiar en Sevilla, estudió en Salamanca para Obispo del Tucumán, publicó con el mayor esmero á los infieles, sobre que escribió Santidad y al Rey; gobernó acertado su Iglesia treinta años,

del Orden de San Agustín, estudió en su Colegio de esta ciudad, y fundador del Colegio de esta ciudad, electo Obispo del Tucumán gobernó su Iglesia con grande acierto conversion de los Indios infieles, regulares Misioneros de la Compañía murió el año de 1682.

era fue electo Obispo de esta ciudad de 1682, y promovido en el año de 1682.

del Orden de San Agustín, natural en su Provincia, fundadora Universidad Pontificia Agustina de Tucumán.

Mercadillo, de quien no tenemos que da el P. Pedro Lozano en su obra y dice que era Obispo del Tucumán.

11

TU

TU

221

- 11 Don Juan de Laiseca Alvarado, electo Obispo de esta Iglesia el año de 1711, promovido de ella á la de Popayán antes de tomar posesion, y por su vacante presentado
- 12 Don Alonso del Pozo y Silva, Dean de la Iglesia de la Concepcion de Chile su patria, Colegial del Convictorio de San Francisco Xavier de esta Ciudad, Cura Rector, Canónigo Magistral, Arcediano, y últimamente Dean en su Iglesia, presentado para Obispo del Tucumán el referido año de 1711, donde vivió con los créditos de limosnero y virtuoso, fue promovido al de Santiago de Chile el de 1723.
- 13 Don Juan de Sarricolea y Olea, natural de la Ciudad de Leon de Guanuco en el Perú, de tan adelantado talento que á la edad de once años defendió Conclusiones públicas de Gramática y Retórica en Lima, y de Colegial en el Real Colegio de San Martin; en la Universidad de San Marcos se graduó de Doctor en Teología, obtuvo tres Curatos por oposicion, fue Exáminador Sinodal del Arzobispado, Calificador del Santo Oficio, y en el concurso á la Penitenciaria de aquella Metropolitana le promovió el Rey sin ir propuesto; hizo varias oposiciones á Cátedras, y ganó las de Nona y Prima en aquella Universidad; fue nombrado Obispo del Tucumán el año de 1724, y promovido á Santiago en Chile el de 1730.
- 14 Don Joseph Garcia Gutierrez de Cevallos, Caballero del Orden de Santiago, Colegial en el Colegio del Rey de Salamanca, que se hallaba de Inquisidor en Lima, fue presentado para Obispo del Tucumán el año de 1730, y de esta Iglesia promovido á Arzobispo de la Metropolitana de Lima el de 1742.
- 15 Don Fernando de la Sota, nombrado Obispo del Tucumán el mismo año de 1742, murió á los dos años el de 1744.
- 16 Don Pedro de Argandoña, electo el año de 1745, promovido al Arzobispado de Charcas el de 1761.
- 17 Don Manuel de Abad y Illana, electo el año de 1763, pasó promovido al Obispado de Arequipa el de 1770.

Tom. V.

Ej

18

- 18 Don Juan Manuel de Moscoso y Peralta , natural de Arequipa , Colegial en el Real de San Marcos , se ordenó á título de Cura de la Villa de Moquehua , fue Provisor y Vicario General de aquel Obispado , Visitador General en él , Comisario y Juez Apostólico de la Santa Cruzada y de la Inquisicion , Calificador de ella , Exáminador Sinodal , Canónigo Magistral de la Iglesia de su patria , y luego Tesorero , Maestre Escuela y Arcediano , y con retencion de ella nombrado Obispo auxiliar con el título de Tricomi , fue promovido al Obispado del Tucumán el referido año de 1770 , asistió como sufraganeo al Concilio de la Plata , y pasó promovido al Cuzco el año de 1778.
- 19 Don Fr. Joseph Antonio de San Alberto , del Orden de Carmelitas Descalzos , presentado para Obispo del Tucumán el mismo año de 1778 , y promovido al Arzobispado de Charcas el de 1784.
- 20 Don Angel Mariano Moscoso Perez y Oblitas , natural de Arequipa , estudió en el Colegio Real de San Bernardo de la Ciudad del Cuzco Filosofia y Teología , en cuyas facultades se graduó de Doctor , pasó á Santa Cruz de la Sierra de Secretario del Obispo Don Fernando Oblitas , donde se ordenó , y fue destinado al Curato de Tarata , que sirvió mas de 22 años ; edificó de nuevo su Iglesia Parroquial , fabricó otra en el lugar llamado el Paredon , emprendió la conquista y reduccion de los Indios Juracarees , de quienes formó dos Pueblos abriendo camino de comunicacion á ellos ; concurrió con el mayor zelo con su persona , gentes , armas y socorros al Ejército Real formado para restablecer la tranquilidad de aquellas Provincias en la sublevacion del rebelde Tupamaro , cuyos distinguidos servicios hizo presente la Real Audiencia y Cabildo Secular de Charcas á S. M. , que mandó por dos Reales Órdenes á la Cámara de Indias le consultasen para las Prebendas de la Iglesia de Charcas , y en el año de 1784 fue presentado para este Obispado , donde está gobernando con el mayor acierto y aceptacion.

Tie-

Tien
Tucum
cion d
Pueblo
vincia
México
que ha
de pie
que va
Un
y Gob
que co
por de
TUC
blo de
y Gob
rior, si
pital h
TUC
Provin
zonas
O, y e
dera,
y Mac
TU
Provin
de Ca
Pe ú,
de Mu
Tien
un rio
Reyno
ce en
cora,
ensen
TU
Provin
Guay
lagun

TU

Moscoso y Peralta , natural de el Real de San Marcos , se a de la Villa de Moquechua , fue eral de aquel Obispado , Visicomisario y Juez Apostólico de la Inquisicion , Calificador de dal , Canónigo Magistral de la luego Tesorero , Maestre Escon retencion de ella nombrado l título de Tricomí , fue proel Tucumán el referido año de fraganeo al Concilio de la Plal Cuzco el año de 1778.

io de San Alberto , del Orden os , presentado para Obispo del o de 1778 , y promovido al Ar-el de 1784.

Moscoso Perez y Oblitas , natu-dió en el Colegio Real de San del Cuzco Filosofia y Teolo-des se graduó de Doctor , pasó erra de Secretario del Obispo , donde se ordenó , y fue des-rata , que sirvió mas de 22 años; esia Parroquial , fabricó otra en redon , emprendió la conquista dios Juracarees , de quienes for-do camino de comunicacion á el mayor zelo con su persona, rros al Ejército Real formado nquilidad de aquellas Provin-del rebelde Tupamaro , cuyos hizo presente la Real Audien-de Charcas á S.M. , que man- lenes á la Cámara de Indias le bendas de la Iglesia de Char- 1784 fue presentado para este gobernando con el mayor acier-

Tie-

TU

Tiene el mismo nombre de Tucumán , con la advocacion de Santa María , un Pueblo grande de la Provincia y Corregimiento de México en Nueva España , en que hay un hermoso puente de piedra sobre el camino que va á aquella Capital.

Un rio de la Provincia y Gobierno de su nombre que corre al S S E , y pasa por delante de la Capital.

TUCUMANILLA , Pueblo de la misma Provincia y Gobierno que el rio anterior , situado cerca de la Capital hácia el NNO.

TUCUMARE , Rio de la Provincia y país de las Amazonas , es pequeño , corre al O , y entra en el de la Madera , entre los de Yamari y Macacipe.

TUCUME , Pueblo de la Provincia y Corregimiento de Canes y Canches en el Perú , anexo al Curato del de Muchumi.

Tiene el mismo nombre un rio de la Provincia y Reyno de Tierra-Firme , nace en las montañas de Pacora , y sale al mar en la ensenada de Panamá.

TUCÚPA , Rio de la Provincia y Gobierno de la Guayana , nace al O de la laguna Icupa , corre al N,

TU 223

y entra en el de Paragua.

TUCUPIO , Rio de la Provincia y Gobierno de Venezuela en el Nuevo Reyno de Granada , nace en una llanura al O de la Villa de Guanare , y corre haciendo un arco al E para entrar en el Guanarito.

TUCUPÚ , Rio pequeño de la Provincia y Gobierno de Cumaná , nace en la serrania de Imataca , corre al S , y se une luego con el de Curuma para entrar en el de Cuyuni.

TUCURA , Rio grande y caudaloso del Nuevo Reyno de Granada , llamado tambien de los Bejucos por un puente que hicieron en él los Españoles para pasarlo al tiempo de la conquista de aquel Reyno.

TUCURAI , Rio caudaloso de la Provincia y Gobierno de Mainas en el Reyno de Quito , nace en la cordillera , y entra en el Guallaga.

TUCURÚ , Pueblo de la Provincia , Alcaldía mayor de Vera Paz en el Reyno de Guatemala.

TUCUTÍ , S. Antonio de) Pueblo de la Provincia y Gobierno del Darien y Reyno de Tierra-Firme , situado cerca de la Costa de la mar del

del Sur, y á orilla de un río.

TUCÚYACHI, Pueblo de la Provincia y Corregimiento de Chilques y Masques en el Perú, anexo al Curato del de Capi.

TUCÚYO, Nuestra Señora de la Concepcion del) Ciudad de la Provincia y Gobierno de Venezuela en el Nuevo Reyno de Granada, fundada el año de 1545 por el Capitan Juan de Carvajal en un hermoso valle del mismo nombre, que le toma del río que pasa por él y lo fertiliza, y riega la Provincia con sus aguas, que son cristalinas, delgadas y saludables; es de temperamento templado, aunque algo inclinado á caliente; la comarca de su terreno es fértil y abundante en trigo, maíz, cañas dulces, cacao, algodón y toda especie de frutas, así de los propios de América como de Europa, y particularmente manzanas, que son muy exquisitas; los pastos de que abunda mantienen infinito ganado cabrío, de cuyas pieles beneficiaban muchos y muy buenos cordobanes, que sirven de comercio á su vecindario que se compone de 130 familias; tiene además de la Iglesia Parroquial dos Con-

ventos de Religiosos, el uno de San Francisco y el otro de Santo Domingo; en su inmediación habitan en las selvas y bosques muchos Indios bárbaros y antropófagos de las naciones Cuicas, Cuibais y Coines: esta Ciudad se hizo célebre por la justicia que en ella se hizo de su fundador, ahorcándolo en una ceiba por castigo de sus desórdenes y atrocidades, y del tirano Lope de Aguirre después: está 6 leguas de Barquisimeto, 83 de Coro, 11 de la Nueva Segovia, 43 de Caracas, 52 del mar del N y 150 de Santa Fe, en 311 gr. 28 min. de long. y en 7 gr. 35 min. de lat.

TUDELA, Ciudad del Nuevo Reyno de Granada, fundada en el territorio de los Indios Colimas por el Capitan Pedro de Ursua el año de 1551, y no el de 1547 como dice el ex-Jesuita Colletti, en memoria de la Ciudad de este nombre en el Reyno de Navarra que era su patria, estaba á la orilla del río Zarbi; pero á poco tiempo de su fundación la destruyeron los Indios, sin que después se haya pensado en reedificarla, quedando solo las ruinas.

TUES-

TUESD

Mónica.

TUER
en la Isla
Santo Don
y sale al
de este r
que tiene
tre el de
prision de

TUGE
Provincia
Carolina
do en el
Cherakis
la orilla
bre, en
gteses un
un fuerte
su defen

El río
SE, y en
nakansti.

TUH
Provincia
zonas y
na que ti
ses, na
de los In
corre al
el Maraf
ri y el

Un P
nombre
cia, situ
rio anter
ca del M

TUI,
cia y G

TU

ventos de Religiosos, el uno de San Francisco y el otro de Santo Domingo; en su inmediacion habitan en las selvas y bosques muchos Indios bárbaros y antropófagos de las naciones Cuicas, Cuibais y Coines: esta Ciudad se hizo célebre por la justicia que en ella se hizo de su fundador, ahorcándolo en una ceiba por castigo de sus desórdenes y atrocidades, y del tirano Lope de Aguirre despues: está 6 leguas de Bariquisimeto, 83 de Coro, 11 de la Nueva Segovia, 43 de Caracas, 52 del mar del N y 150 de Santa Fe, en 311 gr. 28 min. de long. y en 7 gr. 35 min. de lat.

TUDELA, Ciudad del Nuevo Reyno de Granada, fundada en el territorio de los Indios Colimas por el Capitan Pedro de Ursua el año de 1551, y no el de 1547 como dice el ex-Jesuita Coletti, en memoria de la Ciudad de este nombre en el Reyno de Navarra que era su patria, estaba á la orilla del rio Zarbi; pero á poco tiempo de su fundacion la destruyeron los Indios, sin que despues se haya pensado en reedificarla, quedando solo las ruinas.

TUES-**TU**

TUESDAI, vease Santa Mónica.

TUERTO, Rio del) en la Isla Española ó de Santo Domingo, corre al N, y sale al mar en la Costa de este rumbo, en la parte que tienen los Franceses entre el de Santa Ana y la prision de Ogerón.

TUGÉLO, Pueblo de la Provincia y Colonia de la Carolina Meridional, situado en el país de los Indios Cherakis baxos, situado á la orilla del rio de su nombre, en que tienen los Ingleses un establecimiento y un fuerte construido para su defensa.

El rio referido corre al SE, y entra en el de Chunanakansti.

TUHERE, Rio de la Provincia y país de las Amazonas y parte de la Guayana que tienen los Portugueses, nace en el territorio de los Indios de esta nacion, corre al SSE, y entra en el Marañon, entre el de Irari y el de Igarape.

Un Pueblo hay de este nombre en la misma Provincia, situado á la orilla del rio anterior, cerca de la boca del Marañon.

TUI, Rio de la Provincia y Gobierno de Venezue-

TU 225

la y Nuevo Reyno de Granada, nace en la serrania de su Costa, y corre al NE hasta salir al mar, cerca de la laguna de Tacarigua.

Otro rio pequeño hay de este nombre en la Provincia y Gobierno de la Guayana ó Nueva Andulucia, nace en el país de los Indios Armacoros, y entra en la Cabcera del de Arui.

TUICHI, Rio de la Provincia y Corregimiento de Apolabamba en el Perú, nace en las serranias de la Cordillera, y recogiendo muchas aguas corre mas de 40 leguas al NE, y entra muy caudaloso en el Beni, cerca del Pueblo de Reyes, en la Provincia y Gobierno de Moxos del Reyno de Quitto; cria mucho pescado de varios géneros y excelente calidad que cogen los Indios con abundancia.

TUIGH, Rio pequeño de la Isla de Barbada.

TUINAITA, Rio pequeño de la Provincia y Gobierno del Paraguay, corre al E, y entra en el de este nombre, junto al Pueblo de San Ignacio.

TUINAMANES, Nacion bárbara de Indios que habita la antigua Provincia de Catapararo en los bosques

al

226 TU

al Mediodía del rio Caquetá, se extiende hasta el origen del rio Negro, pero hay pocas noticias de sus costumbres.

TUIRA, Rio de la Provincia y Gobierno del Darien y Reyno de Tierra Firme, nace en las montañas de ella cerca de la Costa del mar del N, y atravesando casi todo el istmo que divide los dos mares, despues de un curso muy irregular por los muchos tornos desemboca en el golfo de San Miguel de la mar del Sur formando la Bahía de Garachiné en 58 min. de lat. bor.

TULA, Provincia y Alcaldía mayor de Nueva España, es muy fértil y abundante en frutos, de que abastece á México, y particularmente de cal para todas sus obras, por ser la mejor que se fabrica en todo el Reyno, está poblada de muchas haciendas de campo: fue esta Provincia habitada de gigantes segun la tradicion de los Indios que manifiestan huesos y muelas disformes,

Michimaloya.
Tepexi del Rio.
Tepetitlán.

Nextlalpan.
Axuchitlan.
Iztlalpa.

Tultengo.
Xicapotla.

Otro

TU

y por el año de 1738 descubrió Fr. Luis de Vergara, Cura Doctrinero del Pueblo de Huejutla, un esqueleto entero en una quebrada que habian formado las aguas, y siendo bien ancha le servia de puente, aun quedando enterradas en ambas orillas la mitad de las piernas y la cabeza: esta Alcaldía mayor la provee el Duque de Atrisco, que la goza como Encomienda concedida á su casa.

La Capital es el Pueblo de su mismo nombre, de benigno temperamento, fértil y abundante en frutas, granos y semillas; tiene un Convento de Religiosos de San Francisco y 280 familias de Indios, sin otras muchas que lo habitan de Españoles, Mestizos y Mulatos; es la Poblacion mas antigua de la Nueva España, fundada por los Tultecas: está 14 leguas al N, $\frac{1}{4}$ al NO de México, en 274 gr. 10 min. de long. y en 20 gr. 9 min. de lat. los otros Pueblos de esta jurisdiccion se reducen á

Otro P
nombre c
de San A
caldía ma
zar del n
uno de la
nen allí
San Fran
milias de
cas reduc
lica, y e
una quad
bres á cal
para soco
y contene
baros que
das invasi
trito hay
ó grutas d
25 leguas
Cabecera

TULA
la Provinc
yor de T
España,
tañas al
México,
laguna d
TULA

Atotonilc
Zonguillu
Guazcaza

Otro P
nombre
de San M
de partid
Alcaldía

TU

y por el año de 1738 descubrió Fr. Luis de Vergara, Cura Doctrinero del Pueblo de Huejutla, un esqueleto entero en una quebrada que habian formado las aguas, y siendo bien ancha le servia de puente, aun quedando enterradas en ambas orillas la mitad de las piernas y la cabeza: esta Alcaldía mayor la provee el Duque de Atrisco, que la goza como Encomienda concedida á su casa.

La Capital es el Pueblo de su mismo nombre, de benigno temperamento, fértil y abundante en frutas, granos y semillas; tiene un Convento de Religiosos de San Francisco y 280 familias de Indios, sin otras muchas que lo habitan de Españoles, Mestizos y Mulatos; es la Poblacion mas antigua de la Nueva España, fundada por los Tultecas: está 14 leguas al N, $\frac{1}{4}$ al NO de México, en 274 gr. 10 min. de long. y en 20 gr. 9 min. de lat. los otros Pueblos de esta jurisdiccion se reducen á

Tultengo.
Xicapotla.

Otro

TU

Otro Pueblo hay de este nombre con la advocacion de San Antonio en la Alcaldía mayor de Guadalcázar del mismo Reyno, es uno de las Misiones que tienen allí los Religiosos de San Francisco, tiene 100 familias de Indios Chichimecas reducidos á la Fe Católica, y en él se mantiene una cuadrilla de 100 hombres á caballo con su cabo para socorrer las Misiones, y contener á los Indios bárbaros que han hecho repetidas invasiones, en cuyo distrito hay muchas cavernas ó grutas donde habitan, está 25 leguas al Oriente de su Cabecera y Capital.

TULANTONGO, Rio de la Provincia y Alcaldía mayor de Tezcoco en Nueva España, nace en las montañas al E de la Ciudad de México, y desemboca en la laguna de esta Capital.

TULANZINGO, Juris-

Atotonilco.
Zonguilla.
Guazacaloya.

Acatlan.
Acaxuchitlan.

Tutotepec.
Tenango.

Otro Pueblo hay de este nombre con la advocacion de San Miguel de la Cabeza de partido de Mamaltepec y Alcaldía mayor de Tepoz-

TU 227

diccion y Alcaldía mayor de Nueva España, cuyo distrito comprehende solo siete Pueblos Cabezas de partido y muchos barrios ó aldeas, que todos están rodeados de huertas abundantes por su gran fertilidad en frutas, flores, semillas, hortalizas y ganados, sin que sus habitantes necesiten recurrir por nada á otras Provincias de quanto es preciso para la comodidad y regalo.

La Capital es el Pueblo de su nombre, uno de los mejores de toda ella por su grandeza, situacion y hermosura, como por su amenidad; tiene 710 familias de Indios, 100 de Españoles, Mestizos y Mulatos, y un Convento muy bueno de Religiosos de San Francisco: está 30 leguas al NE, $\frac{1}{4}$ al E de México, en 274 gr. 50 min. de long. y en 20 gr. 38 min. de lat. los demas Pueblos son

colula en el mismo Reyno, tiene 96 familias de Indios.

TULCÁN, Pueblo de la Provincia y Corregimiento de Pasto en el Reyno de Qui-

Quito, situado en el camino que va á la Provincia de Popayán.

TULIALCO, Pueblo de la jurisdiccion y Alcaldía mayor de Chalco en Nueva España, con una gran calzada de piedra que atraviesa la laguna de una parte á otra por estar situado á su orilla.

TULIAN, Pueblo de la Provincia y Gobierno del Tucumán en el distrito y jurisdiccion de la Ciudad de Córdoba, situado á la orilla del Rio primero.

TULIASTLAOCÁN, Pueblo de la Cabeza de partido de Atoyaque y Alcaldía mayor de Xicayán en Nueva España, tiene 14 familias de Indios que benefician grana, tabaco, algodón y semillas, está muy inmediato al de Ixcapa, y 11 leguas de su Cabecera.

TULPEHOCKEN, Ciudad del Condado de Lancaster y Provincia de Pensilvania en los Estados Unidos de la América, situada á la orilla de un brazo del rio Schuylkill, 6 millas al O de Middletown, 5 al N de Heidelberg, 6 al NE de Lebanon y 65 al NO de Filadelfia.

Tiene el mismo nombre

un rio pequeño del Condado de Berks en la misma Provincia.

TULPETLAC, Santa Maria de) Pueblo de la Alcaldía mayor de Ecatepéc en Nueva España, tiene 54 familias de Indios.

TULTENGO, Pueblo de la Alcaldía mayor de Tula en el mismo Reyno que el anterior, distante de su Capital un quarto de legua al Oriente, tiene 79 familias de Indios.

TULTEPÉC, Pueblo de la Alcaldía mayor de Coahuatlan en el mismo Reyno que los anteriores, anexo al Curato del de su Capital, de donde dista 2 leguas al ENE, tiene 378 familias de Indios.

Otro Pueblo hay de este nombre, Cabeza de partido de la Alcaldía mayor de Metepec en el mismo Reyno, tiene 62 familias de Indios.

TULTITLAN, San Lorenzo de) Pueblo grande de la jurisdiccion y Alcaldía mayor de Tacuba en el mismo Reyno que los anteriores, situado 5 leguas de su Capital al N pasado el Puerto de Barrientos, tiene 338 familias de Indios y un Convento de Religiosos de San Francisco, en cuya Iglesia

se venera Antonio tienen siete naturales. zo alto con nan Cort de las fa la retirad xico la m de la mu

TUL Provincia payán en de Granada

TUL Provincia meraldas Quito, c despues de aguas de Agua su te septen gotá en

TULÚ Provincia Tucumán distrito y Ciudad

TUMA Pacifico tambien neciente vincia de Reyno d SE al l largo, y NE al S tinente d una y m

Tom. 1

TU

un rio pequeño del Conda-
do de Berks en la misma
Provincia.

TULPETLAC, Santa Ma-
ria de) Pueblo de la Alcal-
día mayor de Ecatepéc en
Nueva España, tiene 54 fa-
milias de Indios.

TULTENGO, Pueblo de
la Alcaldía mayor de Tula
en el mismo Reyno que el
anterior, distante de su Ca-
pital un quarto de legua al
Oriente, tiene 79 familias
de Indios.

TULTEPÉC, Pueblo de
la Alcaldía mayor de Coau-
titlan en el mismo Reyno
que los anteriores, anexo al
Curato del de su Capital,
de donde dista 2 leguas al
ENE, tiene 378 familias
de Indios.

Otro Pueblo hay de este
nombre, Cabeza de partido
de la Alcaldía mayor de Me-
tepéc en el mismo Reyno,
tiene 62 familias de Indios.

TULTITLÁN, San Lo-
renzo de) Pueblo grande de
la jurisdicción y Alcaldía
mayor de Tacuba en el mis-
mo Reyno que los anterior-
es, situado 5 leguas de su
Capital al N pasado el Puer-
to de Barrientos, tiene 338
familias de Indios y un Con-
vento de Religiosos de San
Francisco, en cuya Iglesia

58

TU

se venera una efigie de San
Antonio de Padua con quien
tienen singular devoción sus
naturales; en su llanura hi-
zo alto con su ejército Her-
nan Cortés, para recobrase
de las fatigas y combates en
la retirada que hizo de Mé-
xico la noche triste despues
de la muerte de Moctezuma.

TULÚA, Pueblo de la
Provincia y Gobierno de Po-
payán en el Nuevo Reyno
de Granada.

TULÚLUI, Rio de la
Provincia y Gobierno de Es-
meraldas en el Reyno de
Quito, corre al Poniente, y
despues que ha recibido las
aguas de los de Patari y
Agua sucia entra por la par-
te septentrional en el de Bo-
gotá en 58 min. de lat. bor.

TULÚMBA, Rio de la
Provincia y Gobierno del
Tucumán en el Perú, del
distrito y jurisdicción de la
Ciudad de Córdoba.

TUMACO, Isla del mar
Pacífico ó del Sur, llamada
tambien la Gorgona, perte-
neciente al Gobierno y Pro-
vincia de Esmeraldas en el
Reyno de Quito, tiene del
SE al NO dos millas de
largo, y una de ancho del
NE al SO, y dista del con-
tinento de la Tierra-Firme
una y media, á la boca ó

Tom. V.

TU

229

entrada del rio Mira, llama-
do tambien Agua clara; es-
tá rodeada de otras Isletas
pequeñas con los nombres
de la Viuda, el Viudo, Pla-
cer de perlas y el Morro;
tiene un buen Puerto, có-
modo y de excelente fon-
deadero para embarcaciones
pequeñas, con un Pueblo
corto del mismo nombre; es
de temperamento cálido, y
tiene el nombre de Tumaco,
llámase tambien Gorgonilla;
porque era el del Regulo ó
Cacique señor de ella que
dominaba quando la conquis-
taron los Españoles: está en
1 gr. 46 min. de lat. bor. y
30 min. de long. occid.

Tiene el mismo nombre
un Pueblo de la misma Pro-
vincia y Gobierno.

TUMBACO, Pueblo de
la Provincia y Corregimien-
to de Quito.

TUMBADÉN, S. Luis de)
Pueblo de la Provincia y
Corregimiento de Caxamar-
ca en el Perú, anexo al Cu-
rato del de Chalique.

TUMBADO, Isla del)
una de las Lucayas en la
mar del N, y la última de
las que forman el canal de
Bahama al N de la de este
nombre, habitada de los In-
gleses.

TUMBAVIRO, Pueblo
de

Gg

de

de la Provincia y Corregimiento de Ibarra en el Reyno de Quito, situado á la parte de Levante del monte Yana-Urcu y al Mediodia de Caguasqui, al NNE tiene otro Pueblo llamado las Salinas, en cuyo distrito sacan una sal fosil que aunque de mala calidad tiene mucho consumo; es de temperamento templado, apacible y sano, y muy fertil y abundante en algodón y cañas dulces: está en 26 min. 7 seg. de lat. bor.

TUMBEZ, Pueblo de la Provincia y Corregimiento de Piura en el Perú, fundado á la orilla del rio de su nombre, y cerca de la Costa del mar del Sur, célebre por haber desembarcado en él Francisco Pizarro el año de 1526 quando fue á la conquista del Perú, y Pedro de Candia, uno de sus soldados, griego, natural de la Isla de su nombre, el primero que pisó la tierra, donde sucedió el prodigio de humillarse á una cruz que llevaba en la mano un leon furioso que le echaron los Indios para que lo hiciese pedazos, y á vista de esto se entregaron á los Españoles, á quienes auxiliaron para conquistar á los

de la Isla de la Puna, de quienes eran enemigos irconciliables: este Pueblo es de temperamento cálido y seco, pero benigno y sano, muy fertil y abundante en frutos y en algodón, tabaco y cacao de excelente calidad: es el término del Virreynato del Perú por el N, rara vez llueve en él; pero quando sucede, que es al cabo de muchos años, no cesa en todo el invierno; hay en su distrito muy buenas salinas: á la otra parte del rio se ven las ruinas de la primitiva Poblacion que tuvieron los Indios, y mudaron despues los Españoles á donde está hoy, y allí existen las ruinas del templo del Sol, de una fortaleza y de una calle de piedra que hizo el Inca Tupac-Yupanqui, XII Emperador, quando conquistó este país, y lo unió al Imperio: el primer Obispo del Perú, que fue Hernando de Luque y Olivera, tuvo el título de Obispo de Tumbes: está en 3 gr. 33 min. 16 seg. de lat. aust. 6a leguas de Piura.

Tiene este nombre un rio caudaloso de la misma Provincia y Reyno, nace en la cordillera de los Andes, y desemboca en el golfo de Gua-

Guayaquil
Sur, enfi
Santa Cl
jado: po
chatas, l
ciones me
blo; pero
puede na
cha corri
las aguas
siderables
sus orillas
casas de
bitan muc
el beneficio
rivan mu
llas de ch
lo mas dis
canza el
con que r
pecie de
esto se po
quiere for
gusto del
Una en
golfo dila
Sur, y de
cia y Cor
da en aqu
cabo Blan
Carnero,
8 leguas
y casi lo
largo; fue
que recon
conquistac
co Pizarro
Charcas y
TUMBEZ

TU

de la Isla de la Puna, de quienes eran enemigos irreconciliables: este Pueblo es de temperamento cálido y seco, pero benigno y sano, muy fértil y abundante en frutos y en algodón, tabaco y cacao de excelente calidad: es el término del Virreynato del Perú por el N, rara vez llueve en él; pero quando sucede, que es al cabo de muchos años, no cesa en todo el invierno; hay en su distrito muy buenas salinas: á la otra parte del rio se ven las ruinas de la primitiva Poblacion que tuvieron los Indios, y mudaron despues los Españoles á donde está hoy, y allí existen las ruinas del templo del Sol, de una fortaleza y de una calle de piedra que hizo el Inca Tupac-Yupanqui, XII Emperador, quando conquistó este país, y lo unió al Imperio: el primer Obispo del Perú, que fue Hernando de Luque y Olivera, tuvo el título de Obispo de Tumbes: está en 3 gr. 33 min. 16 seg. de lat. aust. 6a leguas de Piura.

Tiene este nombre un rio caudaloso de la misma Provincia y Reyno, nace en la cordillera de los Andes, y desemboca en el golfo de Guayaquil

TU

Guayaquil de la mar del Sur, enfrente de la Isla de Santa Clara ó el Amortajado: por él suben lanchas chatas, balzas y embarcaciones menores hasta el Pueblo; pero en el invierno no puede navegarse por la mucha corriente que lleva con las aguas que aumentan considerablemente su caudal; sus orillas están pobladas de casas de campo en que habitan muchos Indios que con el beneficio de su riego cultivan mucho maíz y semillas de clima cálido, y en lo mas distante donde no alcanza el riego algarrobales con que mantienen toda especie de ganados, que con esto se pone muy gordo, adquiere fortaleza, y toman un gusto delicado sus carnes.

Una ensenada grande ó golfo dilatado en la mar del Sur, y de la misma Provincia y Corregimiento, formada en aquella Costa por el cabo Blanco y la punta del Carnero, distantes entre sí 8 leguas que es su anchura, y casi lo mismo ó mas de largo; fue la primera tierra que reconoció del Perú su conquistador Don Francisco Pizarro, Marques de los Charcas y Atavillos.

TUMBIA, Pueblo de la

TU 231

Provincia y Corregimiento de Pasca en el Nuevo Reyno de Granada, es de temperamento cálido, produce mucho maíz, cañas dulces, yucas y algun ganado vacuno, para lo qual tiene dehesas de excelentes pastos; sus habitantes son 100 vecinos y 30 Indios, está 24 leguas de Santa Fe.

TUMBIQUI, Santa Bárbara de) Pueblo de la Provincia y Gobierno del Chocó en el mismo Reyno que el anterior, y del distrito y partido de Barbacons, situado en una de las Islas que forma el caudaloso rio de Patío á su salida á la mar del Sur.

TUMBO, De Orelludos) Rio de la Provincia y Gobierno de San Juan de los Llanos en el mismo Reyno, corre al E, y entra en el Orinoco.

TUMIPAMPA, Pueblo de la Provincia y Reyno de Quito en tiempo de la gentilidad de los Indios, á la parte del Mediodia, era muy grande y populoso, y lo conquistó el Inca Tupac-Yupanqui XII Emperador.

TUMUCURQUE. Sierras de) Montañas grandes y muy ásperas de la Provincia y país de las Amazonas, y en

232 TU

en la parte que poseen los Portugueses corren del N N O al S S E.

TUMUPOSA, Trinidad de) llamado tambien Yariapú, Pueblo de la Provincia y Corregimiento de Pomabamba en el Perú, situado á la orilla del rio Tequieri.

TUNA, Pueblo de la Isla de Puerto Rico, situado cerca de la Costa del N y de la punta de Boriquén.

Tiene el mismo nombre un rio pequeño de la Provincia y Capitanía de Pernambuco en el Brasil, nace cerca de la Costa, corre al E, y sale al mar entre el de Ilheos y el de Piratuninga.

Otro Pueblo con la advocacion de Santiago de la Provincia y Corregimiento de Huaranchiri en el Perú, anexo al Curato del de San Cosme y San Damian.

TUNAL, Pueblo de Indios de la Nacion Tepeguana en la Provincia y Gobierno de la Nueva Vizcaya, está a leguas al S E de su Capital.

TUNAQUI, Pueblo de la Provincia y Corregimiento de Caxamarquilla en el mismo Reyno que el anterior.

TUNAR, Pueblo de la Isla de la Margarita, situado en la Costa del N al lado

TU

de la punta de Robledo.

TUNCACAS, Pueblo de la Provincia y Gobierno de Venezuela en el Nuevo Reyno de Granada, tiene un mediano Puerto que es muy frecuentado de los tratantes extranjeros que van á hacer el comercio ilícito, está entre la Guaira y el cabo de San Roman.

TUNÉBOS, Nacion bárbara de Indios del Nuevo Reyno de Granada que habita en las montañas de la parte de Levante, son estos Indios inconstantes y dados á la supersticion; refieren que se les aparecia el demonio en figura de una horrible serpiente cerca de la laguna Saché, donde le consultaban sus adivinos: los Misioneros de la extinguida Compañia de Santa Fe dieron principio á su conversion el año de 1661.

TUNGA, Pueblo de la Provincia y Corregimiento de Pasto en el Reyno de Quito, situado junto á una montaña en que hay un volcan.

TUNGAREO, Pueblo de la Cabeza de partido y Alcaldía mayor de Maravatio en Nueva España, tiene 60 familias de Indios; y está 2 leguas al O de su Capital.

TUN-

TUNO
de la Pr
miento d
ó Tinta e
inmediac
Santuari
la efigie
tor con
Pueblo.

TUNO
te altísi
asiento
Provincia
de Riob
Quito, e
y tiene la
bierta de
do por to
el profun
fios de
sobre la
del mar
ris, sus t
tas de es
de se cre
Indios b
hay una
neral que
tá 7 legu
1 gr. 29

Tiene
un rio c
en el mo
rior, ba
de Main
no, y e
por la b
legua de
del de C

TU

de la punta de Robledo.

TUNCACAS, Pueblo de la Provincia y Gobierno de Venezuela en el Nuevo Reyno de Granada, tiene un mediano Puerto que es muy frecuentado de los tratantes extrangeros que van á hacer el comercio ilícito, está entre la Guaira y el cabo de San Roman.

TUNÉBOS, Nacion bárbara de Indios del Nuevo Reyno de Granada que habita en las montañas de la parte de Levante, son estos Indios inconstantes y dados á la supersticion; refieren que se les aparecia el demonio en figura de una horrible serpiente cerca de la laguna Saché, donde le consultaban sus adivinos: los Misioneros de la extinguida Compañia de Santa Fe dieron principio á su conversion el año de 1661.

TUNGA, Pueblo de la Provincia y Corregimiento de Pasto en el Reyno de Quito, situado junto á una montaña en que hay un volcan.

TUNGAREO, Pueblo de la Cabeza de partido y Alcaldía mayor de Maravatio en Nueva España, tiene 60 familias de Indios; y está 2 leguas al O de su Capital.

TUN-

TU

TUNGAZUCA, Pueblo de la Provincia y Corregimiento de Canes y Canches ó Tinta en el Perú, á cuya inmediacion hay un célebre Santuario en que se venera la efigie de nuestro Redentor con la advocacion del Pueblo.

TUNGURAGUA, Monte altísimo del distrito del asiento de Ambáto en la Provincia y Corregimiento de Riobamba y Reyno de Quito, es de figura cónica, y tiene la punta siempre cubierta de nieve, y escarpado por todas partes; está en el profundo valle de los Baños de Patate, y se eleva sobre la superficie ó nivel del mar 2623 pélicas de Paris, sus faldas están cubiertas de espesos bosques, donde se cree que hay algunos Indios bárbaros, y en ellas hay una fuente de agua mineral que sale hirviendo; está 7 leguas de Riobamba en 1 gr. 29 min. de lat. aust.

Tiene el mismo nombre un rio caudaloso que nace en el monte y páramo anterior, baxa por la Provincia de Mainas del mismo Reyno, y entra en el Marañon por la banda del N con una legua de ancho, distante 80 del de Cararai, haciéndose

TU

233

respetar de modo que detiene todo el caudal de aquel formidable rio de su ordinario curso algunas leguas, dando lugar a que él se explaye por mas de una legua, contribuyéndole con mucha variedad de pescado que hasta su boca no se encuentra en el de las Amazonas.

TUNIA, Pueblo de la Provincia y Gobierno de Popayán en el Nuevo Reyno de Granada.

TUNILLAA, Fuerte de la Provincia y Gobierno del Tucumán en el Perú, construido para contener las incursiones de los Indios infieles.

TUNJA, Provincia y Corregimiento del Nuevo Reyno de Granada, confina por el O con la jurisdiccion de Santa Fe y Corregimiento de Bogotá, por el Occidente con la Provincia y Gobierno de San Juan de los Llanos, por el N O con el de Mariquita, sirviéndole de límites el rio grande de la Magdalena, por el N con el de Cartagena, y por el N E con el Corregimiento de Muzo; es por lo general de temperamento frio y seco, aunque en algunos parages le goza mas templado, sumamente fertil y abundante

te

te en frutos, legumbres y frutas delicadas, y especialmente tabaco de excelente calidad, del qual tenían fábricas antes que se estancara por la Real Hacienda, y se miraba con particular estimacion en toda la América y en Europa, pues era regalo muy apreciable para qualquiera persona, porque no era posible hacer en sola esta Provincia el que apetecian de todas partes; abunda de salitre por la sequedad de su terreno, y por eso se hallan allí establecidas las únicas fábricas de pólvora que hay en todo el Nuevo Reyno: tiene minas de oro, y las célebres de esmeraldas de que se han sacado tantas, pero unas y otras han venido ya á mucha decadencia.

Turmeque,
Tensa,
Duitama,

Chibata,
Paipa,
Sogamoso,

Chita,
Gameza,

y en ellos quatro Ciudades, dos Villas y sesenta y nueve Pueblos en que hay 202220 almas, segun la posterior numeracion que hizo su Corregidor de orden del Virrey de aquel Reyno D. Joseph de

Turmeque.
Chirive.

Tibana.
Boyaca.

Lengusaque.
Guachetá.

Ica-

Era esta Provincia en tiempo de la gentilidad de los Indios Reyno separado del de Bogotá, cuyos Reyes, que llamaban Zaques, competian, y tuvieron sangrientas guerras con los Zipas: llamábase entonces en su idioma Hunzusta: dominaba las Naciones de Chibataes, Soracaes, Tibaquiraes; Soras, Cucaitas, Susas, Furaquiras, Boyacaes, Icabucos, Tibanaes, Tenzas, Garagoas, Matabitas, y al Cacique Turmeque, Señor poderoso de vasallos, que era fronterizo con los Estados del Zipa de Bogotá: este Corregimiento era antes muy estimado y apetecido por su lucro: comprehende su jurisdiccion ocho Corregimientos de Indios, que son

Icabuco.
Sogamoso.
Nopsa.
Chamesa.
Tibazosa.
Mongui.
Cuitiva.
Isa.
Tota.
Guaraque.
Firabitola.
Tensa.
Susatens.
Guateque.
Somondico.
Garagoa.
Teguas.
Lengupá.
Gameza.
Tobacia.
Beguana.
Beteitiva.

La Ca
del mismo
el año de
piran Go
don en u
teçillo qu
mo valle
Corte el
ramento
de contin
muy abun
y fertil
frutos so
comodida
vida, per
agua, pu

TU

Era esta Provincia en tiempo de la gentilidad de los Indios Reyno separado del de Bogotá, cuyos Reyes, que llamaban Zaques, competían, y tuvieron sangrientas guerras con los Zipas: llamábase entonces en su idioma Hunzusta: dominaba las Naciones de Chibataes, Soracaes, Tibaquiraes; Soras, Cucaitas, Susas, Furaquiras, Boyacaes, Icabucos, Tibanaes, Tenzas, Garagoas, Matabitas, y al Cacique Turmeque, Señor poderoso de vasallos, que era fronterizo con los Estados del Zipa de Bogotá: este Corregimiento era antes muy estimado y apetecido por su lucro: comprehende su jurisdicción ocho Corregimientos de Indios, que son

Chita,
Gameza,

la Cerda, Conde de la Vega de Armijo. Uno de los principales renglones del comercio de esta Provincia es el del ganado que cria por los excelentes pastos de que abunda. Los Pueblos referidos son

Lengusaque,
Guachetá,

Ica-

TU

Icabuco.
Sogamoso.
Nopsa.
Chamesa.
Tibazosa.
Mongui.
Cuitiva.
Isa.
Tota.
Guaraquirá.
Firabitoba.
Tensa.
Susatensa.
Guateque.
Somondoco.
Garagoa.
Teguas.
Lengupá.
Gameza.
Tobacia.
Busguanza.
Beteitiva.

Tutaza.
Socha.
Tasco.
Mongua.
Topaga.
Socota.
Cheva.
Miraflores.
Ramiquiri.
Viracacha.
Duitama.
Serinzá.
Sativa.
Suata.
Chita.
Buavita.
Cocui.
Panqueva.
Guicaní.
Chiscas.
Guacamayas.

TU 235

Pueblo de Sal.
Morcote.
Tequia.
Onzaga.
Susa.
Santa Rosa de Blancos.
Capitanejo.
Valle de Miel.
Chibata.
Siachoque.
Toca.
Saraca.
Pesca.
Paipa.
Sotaquirá.
Gambita.
Tuta.
Oicata.
Cambita.
Motavita.

La Capital es la Ciudad del mismo nombre, fundada el año de 1539 por el Capitán Gonzalo Suarez Rondon en una altura ó montecillo que está en el mismo valle en que tuvo su Corte el Rey, es de temperamento frio y seco, pero de continuos ayres y sano, muy abundante en ganados, y fertil en todos quantos frutos son necesarios para comodidad y regalo de la vida, pero escasa de leña y agua, pues no tiene mas que

la que entra por una cañera que con artificio traen de una loma que domina á la Ciudad; hacia muchísimo comercio de un tabaco especial y muy estimado en Europa antes que se establecase de cuenta de la Real Hacienda: fue esta Ciudad muy rica y opulenta en sus principios por haberse establecido en ella la mayor parte de los conquistadores, de que hay ilustres descendientes en muchas familias de su vecindario, que hoy está re-

236 TU

reducido, y se compondrá de 400 vecinos; pero todavía se ven muestras de su grandeza en los edificios que son magníficos, particularmente la Parroquia de Santiago, que pudiera servir de Catedral en qualquiera parte, y además de esta otras dos, que son Santa Bárbara y las Nieves; tres Conventos de Religiosos de las Ordenes de San Francisco, Santo Domingo y San Agustín; dos Monasterios de Religiosas, el uno de Santa Clara y el otro de la Concepción; tres Ermitas dedicadas, una á San Laureano, á la entrada de la Ciudad, como quien va á Santa Fe, otra á Santa Lucía, y la tercera á nuestra Señora de Chiquinquirá en la loma de los Ahorcados, llamada así porque en tiempo de la gentilidad de los Indios estaba adornada de huesos y calaveras de sus justicias y sacrificios; tiene por armas, que le concedió el Emperador Carlos V el año de 1541, las de Castilla y Leon, y en el medio de la parte inferior una granada, abrazando todo el escudo una águila negra con dos cabezas y coronas de oro, de cuyas alas está pendiente el

TU

toison: está 25 leguas al N de Santa Fe, en 30 gr. 10 min. de long. y en 5 gr. 25 min. de lat. bor.

TUNQUIRÍ, Pueblo de la Provincia y Corregimiento de Carangas y Arzobispado de Charcas en el Perú, anexo al Curato del de Corquemar.

TUNU, Pequeña Provincia antigua del Perú, en tiempo de los Indios estaba al Levante del Cuzco, en quien está comprendida hoy, la sujetó al Imperio el Emperador Inca-Roca, VI en la serie de los Incas.

TUNUYAN, Rio grande y caudaloso de la Provincia y Corregimiento de Maule en el Reyno de Chile, nace en la cordillera á la parte del Sur, corre inclinándose al NE mas de 60 leguas, hasta que cerca de la Ciudad de San Luis forma una laguna en que se consume.

TUOTÓNE, Rio pequeño de la Provincia y Colonia de Surinám ó parte de la Guayana que poseen los Holandeses, se junta con otros varios, y entra en el de Cuyuni por la vanda del Sur.

TUPA, Fuente copiosa y abundante de la Provincia y Corregimiento de Muzo en

el Nue
nada,
que se
ma y n
tante 6
de Mu
pre ori
putas
preten
de ella
cer la

TU
Provin
Juan
Nuevo
nace d
hay en
dios C
y entra
ca del
nes qu
lares
mado
pures.

TU
la Cab
caldia
en Nu
al pie
tiene
y dista
de su

TU
vincia
Yauc
vecino
cuidar
mas q
rio de
el

Ton

TU

toison : está 25 leguas al N de Santa Fe , en 30 gr. 10 min. de long. y en 5 gr. 25 min. de lat. bor.

TUNQUIRÍ , Pueblo de la Provincia y Corregimiento de Carangas y Arzobispado de Charcas en el Perú, anexo al Curato del de Corquemar.

TUNU , Pequeña Provincia antigua del Perú , en tiempo de los Indios estaba al Levante del Cuzco , en quien está comprendida hoy , la sujetó al Imperio el Emperador Inca-Roca , VI en la serie de los Incas.

TUNUYAN , Rio grande y caudaloso de la Provincia y Corregimiento de Maule en el Reyno de Chile , nace en la cordillera á la parte del Sur , corre inclinándose al NE mas de 60 leguas , hasta que cerca de la Ciudad de San Luis forma una laguna en que se consume.

TUOTÓNE , Rio pequeño de la Provincia y Colonia de Surinám ó parte de la Guayana que poseen los Holandeses , se junta con otros varios , y entra en el de Cuyuni por la vanda del Sur.

TUPA , Fuente copiosa y abundante de la Provincia y Corregimiento de Muzo en el

TU

el Nuevo Reyno de Granada , es de agua salada , de que se saca una sal riquísima y muy blanca , está distante 6 leguas de la Ciudad de Muzo , y ha sido siempre origen de pleytos y disputas entre los vecinos que pretenden tener el señorío de ella y el derecho de hacer la sal.

TUPARRO , Rio de la Provincia y Gobierno de San Juan de los Llanos en el Nuevo Reyno de Granada , nace de quatro lagunas que hay en el país de los Indios Chiricoas , corre al E , y entra en el Orinoco , cerca del Pueblo de las Misiones que fundaron los Regulares de la Compañía llamado Santa Teresa de Maipures.

TUPATÁRO , Pueblo de la Cabeza de partido y Alcaldía mayor de Maravatio en Nueva España , situado al pie de una dilatada sierra , tiene 33 familias de Indios , y dista algo mas de 5 leguas de su Capital.

TUPE , Pueblo de la Provincia y Corregimiento de Yaayos en el Perú , cuyos vecinos tienen obligacion de cuidar del puente de maromas que hay para pasar el rio de Cafete en el camino

Tom.V.

TU

237

que va de Guancavelica á Lima.

TUPI , Pueblo de la misma Provincia y Corregimiento que el anterior , anexo al Curato del de Pampas.

TUPICOCHA , Pueblo de la Provincia y Corregimiento de Guarochiri en el Perú , anexo al Curato del de San Cosme y San Damian.

TUPINAMBES , Pueblo de la Provincia y país de las Amazonas y dominio de los Portugueses , situado en una Isla que hay en el rio Marañon á la orilla de él y parte del S , donde tienen construido un fuerte para su defensa.

TUPIZA , Pueblo de la Provincia y Corregimiento de Chichas y Tarija en el Perú , del partido y distrito del primero.

Tiene el mismo nombre un rio de la Provincia y Gobierno del Darien y Reyno de Tierra-Firme , nace en las montañas de lo interior de ella , corre casi al O , y entra en el de Chucunaqui.

TUPO , Pueblo de la Provincia y Gobierno de Sonora en Nueva España , situado cerca del de Himares y de un rio.

TUPUQUÉN , Pueblo de la Provincia y Gobierno de

Hh

Gua-

Guayana ó Nueva Andalucía, uno de las Misiones que tienen allí los PP. Capuchinos, está á la orilla del rio Yaruario.

TUQUAQUE, Islas de) en la mar del N, cerca de la Costa de la Provincia y Gobierno de Venezuela en el Nuevo Reyno de Granada, son muchas, y todas pequeñas, que forman una cadena desde la punta Seca á la de Cavello: están entre 10 gr. 15 min. y 10 gr. 35 min. de lat. bor.

TUQUARES, Rio de la Provincia y Gobierno de Buenos Ayres, corre al O, y entra en el Paraná, entre los de Yacare-guazu y Yacare-mini.

TUQUEQUE, Brazo grande y caudaloso del rio Apure en la Provincia y país de la Guayana ó Nueva Andalucía, por donde se comunica con el de la Portuguesa.

TUQUERRES, ó Tequerres segun otros) Pueblo de la Provincia y Corregimiento de Pasto en el Reyno de Quito.

TURANDÉO, Pueblo de la Cabeza de partido de Tuxpán y Alcaldía mayor de Maravatio en el Obispado de Mechoacán, tiene 23 familias de Indios, y está una

legua de su Cabecera.

TURAPAMBA, Pueblo de la Provincia y Gobierno del Tucumán, situado á la orilla del rio Dulce.

TURBACO, ó Calamari) Pueblo de la Provincia y Gobierno de Cartagena en el Nuevo Reyno de Granada, en que fue Cura Doctrinero San Luis Beltran, está una legua de la Capital, y en tiempo de los Indios gentiles era Ciudad muy populosa y grande, pues tenia mas de 2000 almas de vecindario; la conquistó á costa de muchos trabajos y combates el Adelantado D. Pedro de Heredia, y conserva el nombre del Cacique ó Regulo señor de ella; es de temperamento cálido, pero sano y muy fértil, especialmente en maíz: está en la Costa del SE, cerca de la cienega de Tesca: es célebre por la batalla que Alonso de Ojeda dió á sus naturales el año de 1610 en que quedó derrotado; Pedro de Heredia les dió otras tres muy sangrientas, logrando salir victorioso, y incendiar el Pueblo para escarmiento.

TURBIO, Rio pequeño de la Provincia y Capitanía del Rio Jeneyro en el Brasil,

sil, corre
Paraná,
pane y c

TUR
vincia y
có en e
Granad
tañas,
mar de
ó golfo

Tiene
una pu
Costa d
bierno
por el r

TU
mar de
de la
entre el
Pafuel
cos, so
queñas
cadores
los Her
traces,
zon, l
godon
dido m
y las
Domin
san á
chas s
nen á
ro los
mudas
Santo
de la
TU
Provin

TU

legua de su Cabecera.

TURAPAMBA, Pueblo de la Provincia y Gobierno del Tucumán, situado á la orilla del rio Dulce.

TURBACO, ó Calamari) Pueblo de la Provincia y Gobierno de Cartagena en el Nuevo Reyno de Granada, en que fue Cura Doctrinero San Luis Beltran, está una legua de la Capital, y en tiempo de los Indios gentiles era Ciudad muy populosa y grande, pues tenia mas de 2000 almas de vecindario; la conquistó á costa de muchos trabajos y combates el Adelantado D. Pedro de Heredia, y conserva el nombre del Cacique ó Regulo señor de ella; es de temperamento cálido, pero sano y muy fértil, especialmente en maíz: está en la Costa del SE, cerca de la cienega de Tesca: es célebre por la batalla que Alonso de Ojeda dió á sus naturales el año de 1610 en que quedó derrotado; Pedro de Heredia les dió otras tres muy sangrientas, logrando salir victorioso, y incendiar el Pueblo para escarmiento.

TURBIO, Rio pequeño de la Provincia y Capitanía del Rio Jeneyro en el Brasil,

TU

sil, corre al O, y entra en el Paraná, entre los de Paranápane y de Tiete ó Afiembi.

TURBO, Rio de la Provincia y Gobierno del Chocó en el Nuevo Reyno de Granada, nace en sus montañas, y desemboca en la mar del N en la ensenada ó golfo del Tucumari.

Tiene el mismo nombre una punta de tierra en la Costa de la Provincia y Gobierno del Darien formada por el rio anterior.

TURCAS, Islas de la mar del N, situadas al NE de la de Santo Domingo, entre el baxo de Abrejo ó Pafuelo cuadrado y los Caicos, son varias, y todas pequeñas, habitadas de pescadores Ingleses; llámense los Hermanos, Isla de Alcatrazes, de Pájaros, del Calzon, la Centinela y el Algodon: en ellas se han perdido muchas embarcaciones, y las que salen de Santo Domingo regularmente pasan á su vista: tienen muchas salinas, á donde vienen á cargar de este género los Ingleses de las Bermudas: están 35 leguas de Santo Domingo y 60 al SE de la de Crooked.

TURCO, Pueblo de la Provincia y Corregimiento

TU 239

de Carangas y Arzobispado de Charcas en el Perú.

TURÉN, Pueblo de la Provincia y Gobierno de Venezuela en el Nuevo Reyno de Granada, situado entre los rios de Acarigua y Guache al SSE de la Villa de Araure.

TUREQUARO, Santa Maria de) Pueblo de la Cabeza de partido y Alcaldía mayor de la Piedad en Nueva España, tiene 25 familias de Españoles y Mestizos y 47 de Indios, y en dos puestos ó congregaciones agregadas á él otras 40: está 11 leguas al NO de su Cabecera.

TURIVASA, Rio pequeño de la Provincia y Capitanía del Pará en el Brasil, nace cerca de la Costa, corre al NNE, y sale al mar entre el de Turirana y el de Gururiba.

TURIBUNE, Rio grande y muy rápido de la Provincia y Gobierno de Mainas en el Reyno de Quito, nace en el territorio de los Indios Canelos, corre al SSE, y entra por la parte septentrional en el Curaray; cerca de su nacimiento habitan algunos Indios infieles de la nacion de los Yetes.

TURICACHI, Pueblo de In-

Indios de la Provincia y Gobierno de la Sonora, reduccion de las Misiones que tenian allí los Regulares de la Compañia.

TURICARO, Pueblo de la Cabeza de partido de Siguinam y Alcaldia mayor de Valladolid en la Provincia y Obispado de Mechoacán, tiene 27 familias de Indios, y está 3 leguas de su Cabecera.

TURINO ó Turquino, Rio de la Isla de Cuba, nace cerca de la Costa del S, corre á este rumbo, y sale al mar entre el de Tarquino y el de Sevilla formando en su boca un buen Puerto.

TURIRANA, Rio de la Provincia y Capitanía del Pará en el Brasil, nace de un brazo del de Tocantines, corre casi al N, sirviendo de linea de division de esta Provincia con la de Marañon, y sale al mar formando un gran Puerto enfrente de la Isla de San Juan.

TURMÉQUE, Pueblo y Capital del Corregimiento de Indios de este nombre en la Provincia de Tunja y Nuevo Reyno de Granada, á quien llamaron los Españoles quando llegaron á él la primera vez de las Trompetas, porque en él hicie-

ron quatro de unas calderas viejas para asombrar á los Indios que se rindieron á Gonzalo Ximenez de Quesada el año de 1537; es de temperamento frio con moderacion, muy fertil y abundante en trigo, maíz, cebada, hortalizas y otros frutos de su clima; tiene á la entrada una Capilla muy hermosa de nuestra Señora de Chiquinquirá; era en tiempo de la gentilidad de los Indios Corte de un Cacique muy poderoso dependiente del Rey de Tunja, y tenia una fortaleza que era antemural contra los Zipas ó Reyes de Bogotá: se rindió á Gonzalo Ximenez de Quesada el año de 1537, tiene mas de mil vecinos y 600 Indios, y está 4 leguas al S E de Tunja y 16 al N de Santa Fe.

TURMÉRO, Pueblo de la Provincia y Gobierno de Venezuela en el Nuevo Reyno de Granada, situado entre la Villa de Victoria y la laguna Tacarigua á la parte del E, y en el distrito de la Ciudad de Caracas.

TURNAS, Rio pequeño de la Provincia y Capitanía de San Vicente en el Brasil, corre al NNO, y se une con el de Yapó para en-

entrar e
TUR
Islá de
trito de
dos Sant

TUR
con de)
vincia y
en el B
la lagun
tos, la
del desa
munica
Portugu
guardias
puestos

TUR
Provinc
de Cota
anexo a
mara.

Otro
nombre
Corregi
del mis
terior,
de Cano

TUR
Provinc
de And
mo Rey
res, an
Huanca

TUR
de la
de la C
corre a
de Tren
TUR

TU

ton quatro de unas calderas viejas para asombrar á los Indios que se rindieron á Gonzalo Ximenez de Quesada el año de 1537; es de temperamento frio con moderacion, muy fertil y abundante en trigo, maiz, cebada, hortalizas y otros frutos de su clima; tiene á la entrada una Capilla muy hermosa de nuestra Señora de Chiquinquirá; era en tiempo de la gentilidad de los Indios Corte de un Cacique muy poderoso dependiente del Rey de Tunja, y tenia una fortaleza que era antemural contra los Zipas ó Reyes de Bogotá: se rindió á Gonzalo Ximenez de Quesada el año de 1537, tiene mas de mil vecinos y 600 Indios, y está 4 leguas al S E de Tunja y 16 al N de Santa Fe.

TURMÉRO, Pueblo de la Provincia y Gobierno de Venezuela en el Nuevo Reyno de Granada, situado entre la Villa de Victoria y la laguna Tacarigua á la parte del E, y en el distrito de la Ciudad de Caracas.

TURNAS, Rio pequeño de la Provincia y Capitanía de San Vicente en el Brasil, corre al NNO, y se une con el de Yapo para en-

TU

entrar en el Paraná-pane.

TURNUM, Pueblo de la Isla de Barbada en el distrito de la Parroquia de Todos Santos.

TUROTETAMA, Rincon de) Peninsula de la Provincia y Capitanía del Rey en el Brasil, formada por la laguna grande de los Patos, la del Mini y el brazo del desagadero que las comunica, en ella tienen los Portugueses establecidas dos guardias en otros tantos puestos para su resguardo.

TURPAI, Pueblo de la Provincia y Corregimiento de Cotabambas en el Perú, anexo al Curato del de Marama.

Otro Pueblo hay de este nombre en la Provincia y Corregimiento de Chancay del mismo Reyno que el anterior, anexo al Curato del de Canchas.

TURPO, Pueblo de la Provincia y Corregimiento de Andahuailas en el mismo Reyno que los anteriores, anexo al Curato del de Huancaray.

TURQUEI, Rio pequeño de la Provincia y Colonia de la Carolina Meridional, corre al E, y entra en el de Trente Miles.

TURQUÉSA, Pueblo de

TU 241

la Provincia y Gobierno del Darien y Reyno de Tierra-Firme, situado cerca de la Costa del mar del N.

TURQUIRIRI, Pueblo de la Provincia y Corregimiento de Carangas y Arzobispado de Charcas en el Perú, anexo al Curato del de Turco.

TURUBAMBA ó Turupampa, que significa llano de lodo) Valle hermoso y dilatado de la Provincia y Reyno de Quito, que se extiende desde la salida de esta Capital tres leguas al N al Mediodia, poblado de haciendas y de casas de campo en que paze infinito ganado por la abundancia de pastos, tiene al principio un cerro llamado el Panecillo por su figura de un pan de azucar ó cono perfecto, de donde nacen varios arroyos que juntos forman despues el rio Machangara; este cerro es un vergel de delicias y paseo á donde concurren los vecinos, y en él tenían los Regulares de la Compañia una magnífica hacienda que sirvió de Noviciado desde el año de 1746 en que se arruinó el que tenían en Latacunga; las aguas de los arroyos que hemos dicho que se estancan en este valle

ha-

hacen unos lodazales intran-
sita- bles, y por eso tiene el
nombre.

TURUVISA, Rio de la
Provincia y Gobierno de
Quixos y Macas en el Rey-
no de Quito, corre casi al
S, y entra en el de Santia-
go poco antes que este en
el Marañon.

TURÚCHIPA, Pueblo de
la Provincia y Corregimien-
to de Porco en el Perú.

TURUCURI, Rio de la
Provincia y Capitanía del
Pará en el Brasil, nace en
el país de los Indios Gua-
yapis, corre al E, y entra
en el de Xingú por la parte
del O.

TURUMBA, Pueblo de
la Provincia y Gobierno del
Tucumán en el distrito y
jurisdicción de la Ciudad de
Santiago del Estero.

TURUMBÚSA, Rio de
la Provincia y Gobierno de
Jaen de Braçamoros en el
Reyno de Quito, nace al E
de la Ciudad de Valladolid,
corre á este mismo rumbo, y
entra en el Marañon en el
parage de la angostura de
Guaracayo.

TUSA, Pueblo de la Pro-
vincia y Corregimiento de
Pasto en el Reyno de Qui-
to, situado en el camino
que baxa á la de Popayán.

TUSCARORA, Ciudad
de la Provincia de Pensil-
vania en los Estados Uni-
dos de la América, situada
á la orilla y cabecera del
brazo del E del rio Susque-
hanna.

Tiene el mismo nombre
una cordillera de monta-
ñas de esta Provincia en
el Condado de Cumberland
que corren muchas leguas
al NNE.

TUSCARORAES, Na-
cion de Indios de la Amé-
rica Septentrional en la Pro-
vincia de Nueva York de
los Estados Unidos de la
América, habita cerca del
rio Mohawks.

TUSCHINGA, Rio de
la Provincia y Gobierno de
Mainas en el Reyno de Qui-
to, nace en las montañas,
y entra en el Marañon.

TUSKOKOGIE, Pueblo
de Indios de la Provincia
de Pensilvania en los Es-
tados Unidos de la Améri-
ca, situado á la orilla y ca-
becera del rio Susquehanna.

TUSO, Pueblo del Cor-
regimiento de Indios de Bo-
za en el Nuevo Reyno de
Granada, es de tempera-
mento muy frio, y produce
los frutos de él; se venera
allí en su Iglesia Parroquial
una milagrosa Imagen de
nues-

nuestra
cepcion
vara de
fieren lo
biendo
Caballe
con su
cia Mis
tartil qu
Imagen
te efect
volverla
pudo l
llegó e
guió co
varla á
Iglesia
dueño
to; cen
tá el
quenda
gorá d
digiosa
el agu
sa nieb
cion 8
y dista
TU
vincia
Tampi
salé a
boca
la pur
TU
beza d
día m
Nuev
y tien
Españ

TU

TUSCARORA, Ciudad de la Provincia de Pensilvania en los Estados Unidos de la América, situada á la orilla y cabecera del brazo del E del rio Susquehanna.

Tiene el mismo nombre una cordillera de montañas de esta Provincia en el Condado de Cumberland que corren muchas leguas al NNE.

TUSCARORAES, Nacion de Indios de la América Septentrional en la Provincia de Nueva York de los Estados Unidos de la América, habita cerca del rio Mohawks.

TUSCHINGA, Rio de la Provincia y Gobierno de Mainas en el Reyno de Quito, nace en las montañas, y entra en el Marañon.

TUSKOKOGIE, Pueblo de Indios de la Provincia de Pensilvania en los Estados Unidos de la América, situado á la orilla y cabecera del rio Susquehanna.

TUSO, Pueblo del Corregimiento de Indios de Boza en el Nuevo Reyno de Granada, es de temperamento muy frio, y produce los frutos de él; se venera allí en su Iglesia Parroquial una milagrosa Imagen de
nues-

TU

nuestra Señora de la Concepcion de bulto, y media vara de alto, de quien refieren los naturales que habiendo llegado al Pueblo un Caballero que iba de paso con su Capellan que le decia Misa en un Altar portátil que llevaba con esta Imagen, la sacaron para este efecto, y al tiempo de volverla á guardar ninguno pudo levantarla hasta que llegó el Cura, y lo consiguió con facilidad para llevarla á el Altar mayor de su Iglesia, donde la dexó su dueño con mucho sentimiento; cerca de este Pueblo está el célebre salto de Tequendama que da el rio Bogotá desde una altura prodigiosa, de modo que al caer el agua solo se ve una densa niebla: tiene esta Poblacion 80 vecinos y 50 Indios, y dista 4 leguas de Santa Fe.

TUSPA, Rio de la Provincia y Alcaldía mayor de Tampico en Nueva España, sale al mar del N entre la boca del de este nombre y la punta Delgada.

TUSPAN, Pueblo y Cabeza de partido de la Alcaldía mayor de Zapotlán en Nueva España, es grande, y tiene mucho vecindario de Españoles, Mestizos, Mu-

TU 243

latos é Indios, y un Convento de Religiosos de San Francisco; á distancia de 7 leguas al Sur están los dos célebres volcanes que dividen las tres jurisdicciones de Tuzcacuezco, Colima y Sapotlán, y son al mismo tiempo término y lindero de los Obispos de Mechoacán y Guadalupe: está 5 leguas al SE de su Capital.

TUSQUÉT, (Islas de) en la mar del N, situadas cerca de la Costa del O de la Nueva Escocia ó Acadia y Estados Unidos de la América, están entre las de Carnards y el Puerto de Horn.

TUSTLA, Pueblo de la Provincia y Alcaldía mayor de Chiapa en el Reyno de Guatemala, y en el distrito de la Capital.

TUSUAYA, Pueblo de la Provincia y Corregimiento de Larecaza en el Perú.

TUTA, Pueblo de la Provincia y Corregimiento de Tunja en el Nuevo Reyno de Granada, es de temperamento frio sin exceso, del qual son sus frutos, como trigo, maiz y papas; cria mucho ganado vacuno y ovino, y de sus lanas fabrican camisetas, frazadas y otras ropas; tiene 50 vecinos y 150 Indios: está poco mas

244 TU

mas de 2 leguas al N de Tunja.

TUTAPISCO, Rio de la Provincia y Gobierno de Quixos y Macas en el Reyno de Quito, corre al SE, y entra en el Payamino por su orilla oriental en 36 min. de lat. aust.

TUTAZA, Pueblo de la Provincia y Corregimiento de Tunja en el Nuevo Reyno de Granada, anexo del Curato del de Betetiva á que está muy inmediato median-do el rio Sogamoso, es muy corto, pues apenas tendrá 25 Indios que ademas de sus sementeras se mantienen de hacer ollas, mucuzas y otras vasijas de barro.

TUTEPEC, Pueblo de la Cabeza de partido y Alcaldía mayor de Xicayán en Nueva España, tiene 112 familias de Indios, es de tem-peramento cálido, y está 2 leguas al N de su Cabecera.

TUTI, Pueblo de la Pro-vincia y Corregimiento de Collahuas en el Perú.

TUTOMAGOIDAG, San Matias de) Pueblo de la Pro-vincia y Gobierno de Sono-ra en Nueva España, situa-do en el país de los Indios Cocomaricopas, á la orilla del rio grande de Gila.

TUTOTEPEC, Pueblo

TU

de la Provincia y Alcaldía mayor de Tulanzingo en Nueva España, tiene 952 fa-milias de Indios, y está si-tuado en medio de la serra-nia, distante 9 leguas al NE de su Capital.

TUTUBÉN, Rio peque-ño de la Provincia y Corre-gimiento de Maule en el Reyno de Chile, corre al E, y entra en el de Cauquenes.

TUTUTLPEC, Pueblo y Cabeza de partido de la Al-caldía mayor de Xicayán en Nueva España, tiene 11 fa-milias de Españoles, 73 de Mestizos y Mulatos y 40 de Indios, á su inmediacion hay una hacienda grande llamada de los Cortijos en que viven 120 familias de Mulatos, está 7 leguas en-tre Oriente y Sur de su Ca-pital.

TUXPÁN, Pueblo y Ca-beza de partido de la Alcal-día mayor de Maravatio en el Obispado de Mechoacán, situado en un ameno valle circunvalado de cerros po-blados de muchos árboles, tiene 100 familias de Espa-ñoles, Mestizos y Mulatos, y un Convento de San Fran-cisco en que se venera en una magnífica Capilla rica-mente alhajada el Cuerpo de San Victorino Martir, que lle-

llevó de rico de a gastó su ca y ado vento: e Capital.

Otro nombre de San de parti yor de Reyno, Indios.

TUX Baptista Cabeza nantia y Cozama un espa lia de que ba la Miste otro de ce en ambos varado de este fertil y un bra en el p tan 70 Mexica al E, pital.

San A

adema tiene Tom

TU

de la Provincia y Alcaldía mayor de Tulancingo en Nueva España, tiene 952 familias de Indios, y está situado en medio de la serranía, distante 9 leguas al NE de su Capital.

TUTUBÉN, Rio pequeño de la Provincia y Corregimiento de Maule en el Reyno de Chile, corre al E, y entra en el de Cauquenes.

TUTUTLPEC, Pueblo y Cabeza de partido de la Alcaldía mayor de Xicayán en Nueva España, tiene 11 familias de Españoles, 73 de Mestizos y Mulatos y 40 de Indios, á su inmediacion hay una hacienda grande llamada de los Cortijos en que viven 120 familias de Mulatos, está 7 leguas entre Oriente y Sur de su Capital.

TUXPÁN, Pueblo y Cabeza de partido de la Alcaldía mayor de Maravatio en el Obispado de Mechoacán, situado en un ameno valle circunvalado de cerros poblados de muchos árboles, tiene 100 familias de Españoles, Mestizos y Mulatos, y un Convento de San Francisco en que se venera en una magnífica Capilla ricamente alhajada el Cuerpo de San Victorino Martir, que lle-

TU

levó de Roma un Clérigo rico de aquel Obispado, que gastó su caudal en la fábrica y adornos de este Convento: está 3 leguas de su Capital.

Otro Pueblo hay de este nombre con la advocacion de San Andres en la Cabeza de partido y Alcaldía mayor de Iguala en el mismo Reyno, tiene 62 familias de Indios.

TUXTEPÉC, San Juan Baptista de) Pueblo de la Cabeza de partido de Chinantla y Alcaldía mayor de Cozamaloapan, situado en un espacioso llano, á la orilla de un rio muy rápido que baja de las sierras de la Misteca, y uniéndose con otro de igual caudal que nace en las de Zongolica, y ambos despues en el de Alvarado, riegan el territorio de este Pueblo haciéndolo fértil y ameno, y formando un brazo de mar desemboca en él por la barra; lo habitan 70 familias de Indios Mexicanos, y está 10 leguas al E, $\frac{1}{2}$ al S E de su Capital.

San Andres, Cotazta, Ixcaltan, Rinconada,

ademas de la Capital que tiene el mismo nombre; es Tom.V.

TU 245

Otro Pueblo hay de este nombre en la Cabeza de partido de Ayutla y Alcaldía mayor de Villalta que tiene 22 familias de Indios de vecindario.

TUXTLA, Jurisdiccion y Alcaldía mayor de Nueva España, perteneciente al Mayorazgo del Marquesado del Valle que la provee, es de cotto distrito, pero muy fértil y ameno, abundante en algodón, maíz, frijoles, frutas y ganado de cerda, de que provee á la Vera Cruz, de donde dista 12 leguas; produce tambien alguna vainilla y tamarindos que van á cambiar por otros géneros los comerciantes en diferentes temporadas del año: rieganla varios rios, pero el mas caudaloso es el de su nombre, donde pescan con abundancia bobos, mojarra y anguilas, á que se dedica la mayor parte de los Indios porque les da bastante utilidad: su poblacion solo consta de dos Pueblos Cabezas de partido, y de otros dos anexos á estos con suficiente vecindario, y son

de temperamento cálido, produce los frutos que hemos di-

li di-

246 TU

dicho, tiene de vecindario 30 familias de Españoles y 700 Indios Mexicanos, está 72 leguas al E, $\frac{1}{4}$ al S E de México, en 276 gr. 35 min. de long. y en 19 gr. 40 min. de lat.

El rio referido nace en la Provincia de Oaxaca.

Otra jurisdicción y Alcaldía mayor hay del mismo nombre en el Reyno de Guatemala.

T U Y Ú, Rincon del) Punta de tierra y rinconada que hace el cabo de San Antonio, uno de los que forman la boca del rio de la Plata en la Provincia y Gobierno de Buenos Ayres.

TWO, Rio pequeño de la Provincia y Colonia de Virginia, corre al S E, y entra en el Ohio.

TYBEY, Isla de la mar del N, situada cerca de la Costa de la Provincia de Georgia en los Estados Unidos de la América, á la entrada del rio Savannah, es sumamente amena y fertil, y abunda mucho de cerdos montaraces; tiene á la parte de Poniente un Puerto donde pueden estar fondeadas con toda seguridad las embarcaciones mas grandes, hay en él una linterna para señalar la entrada que tiene

TU

80 pies de altura; vease Savannah.

TYBIRITAS, Nacion bárbara de Indios de la antigua Provincia de Sutatenza, inclusa hoy en la de Tunja, no ha quedado ya de ella mas que el nombre.

TYMBIO, vease Tembío.

TYRRÉL, Condado marítimo del distrito de Edentón en la Provincia y Colonia de la Carolina Septentrional, situado en un terreno anegadizo al N del estrecho de Albemarle y al S del de Pampticoe, al E del Océano y O del Condado de Bertie, en él está la Ciudad de Bath ó del Baño.

TUZANCOA, Pueblo de la Cabeza de partido y Alcaldía mayor de Zochicoatlán en Nueva España, situado en la eminencia de un cerro áspero y de difícil subida que solo se puede hacer á pie, tiene 48 familias de Indios, y está 7 leguas al O de su Capital.

TUZANTALPA, Pueblo de la Cabeza de partido de Huipuxtla y Alcaldía mayor de Tepetango en el mismo Reyno que el anterior, tiene 143 familias de Indios.

TUZANTLA, Pueblo y Cabeza de partido de la Al-

caldía m
en el m
anterior
cion ha
y amen
tienen
12 legu
haciend
ocupaci
que se
milias
zos y M
dios: e
ingenio
tevan d
al N e
milias
49 de E
74 de l
Minas
dantes
guas a
viven o
no 82
les, M
en var
dedor
el trap
68 y
Susup
leguas
Ines,
18 de
Maria
pañol
está l
tin en
fioles
dios:

TU

80 pies de altura; vease Savannah.

TYBIRITAS, Nacion bárbara de Indios de la antigua Provincia de Sutatenza, inclusa hoy en la de Tunja, no ha quedado ya de ella mas que el nombre.

TYMBIO, vease Temblo.

TYRRÉL, Condado marítimo del distrito de Edentón en la Provincia y Colonia de la Carolina Septentrional, situado en un terreno anegadizo al N del estrecho de Albemarle y al S del de Pampricoe, al E del Océano y O del Condado de Bertie, en él está la Ciudad de Bath ó del Baño.

TUZANCOA, Pueblo de la Cabeza de partido y Alcaldía mayor de Zochicoatlán en Nueva España, situado en la eminencia de un cerro áspero y de difícil subida que solo se puede hacer á pie, tiene 48 familias de Indios, y está 7 leguas al O de su Capital.

TUZANTALPA, Pueblo de la Cabeza de partido de Huipuxtla y Alcaldía mayor de Tepetango en el mismo Reyno que el anterior, tiene 143 familias de Indios.

TUZANTLA, Pueblo y Cabeza de partido de la Al-

TU

caldía mayor de Maravatio en el mismo Reyno que el anterior, en cuya inmediacion hay dos valles fértiles y amenos, tan dilatados que tienen de longitud mas de 12 leguas, y en ellos varias haciendas de labor que es la ocupacion de su vecindario, que se compone de 52 familias de Españoles, Mestizos y Mulatos y 108 de Indios: en su distrito está el ingenio grande de San Estevan de Piripitio 2 leguas al N en que sirven 123 familias de Negros esclavos, 49 de Españoles y Mestizos y 74 de Mulatos; y el Real de Minas de cobre muy abundantes de este metal 3 leguas al S, para cuya labor viven congregadas en un llano 82 familias de Españoles, Mestizos y Mulatos, y en varias rancherías al rededor de él otras 200: en el trapiche de los Pinzones 68 y 10 de Indios: en el de Susupuato 53, que dista 10 leguas al S: en el de Santa Ines, distante 5 al E, 26 y 18 de Indios: en el de Santa Maria 13 de estos y 9 de Españoles: 10 leguas al S O está la hacienda de Orocutin en que hay 47 de Españoles y Mestizos y 25 de Indios: en la de los Laurens in-

TU 247

mediata á esta 51 de Españoles y Mulatos y 40 de Indios; y en la del Salitre comdos ranchos 57 de Españoles y Mestizos y 43 de Indios.

TUZCACUEZCO, Pueblo y Capital de la Alcaldía mayor de Amola ó Amula en el mismo Reyno que el anterior, situado á la orilla de un rio de su mismo nombre, tiene 32 familias de Indios y un Convento de Religiosos de San Francisco, está 150 leguas de México.

TUZI, Pueblo de la Provincia y Corregimiento de Tarma en el Perú, anexo al Curato del de Parianchacra.

TZICHÚ, San Juan Baptista de) Pueblo de la Alcaldía mayor de San Luis de la Paz y Obispado de Mechoacán en Nueva España, tiene 4 familias de Españoles, 9 de Mestizos y 539 de Indios ocupados en el trabajo de las minas, porque el terreno no produce mas frutos que algun maiz y muchos pitales, está 8 leguas al Oriente de su Capital.

TZIRAGUATO, San Francisco de) Pueblo de la Cabeza de partido de Tuxpán y Alcaldía mayor de Ma-

Maravatio en el Obispado de Mechoacán, es de temperamento templado, tiene 115 familias de Indios, y dista 2 leguas al Oriente de su Cabecera.

TZIROSTO, Santa Ana

de) Pueblo de la Cabeza de partido de Uruapán y Alcaldía mayor de Valladolid en la Provincia y Obispado de Mechoacán, tiene 62 familias de Indios, y dista 10 leguas de su Cabecera.

UBA

UBAQUE, Pueblo y Cabeza de partido del Corregimiento de este nombre en el Nuevo Reyno de Granada, fue en tiempo de la gentilidad de los Indios uno de los Cazicazgos mas poderosos, hoy tiene 200 vecinos y otros tantos Indios; en su Iglesia se venera con particular devocion una Imagen de nuestra Señora pintada en un lienzo, que despues de muy maltratada por el tiempo apareció renovada; cerca de una quebrada llamada de Zaname, que pasa por el valle en que está, hay una piedra en que se ve estampado un pie humano, que por las tradiciones de los Indios dicen varios autores que es del Apostol San Bartolomé, dista 7 leguas de Santa Fe.

UBARANA, Ensenada de) en la Costa de la Provincia y Capitanía de Seara y Reyno del Brasil, está en-

tre el rio Lagaribe y el de Riobara.

Tiene el mismo nombre una punta de tierra que es una de las que forman la Ensenada anterior.

UBATE, Pueblo y Cabeza de partido del Corregimiento de este nombre en el Nuevo Reyno de Granada, es de temperamento frio, pero sin exceso; produce con abundancia los frutos de este clima, y especialmente trigo, maiz, papas, manzanas y cebada; en su Iglesia se venera una milagrosa Imagen de Christo crucificado, á cuyo Santuario vienen de otras Provincias llamados de la devocion; tiene mas de 100 vecinos, y fue uno de los primeros Pueblos del Reyno que convirtieron á la Religion los Misioneros del Orden de San Francisco; de quien fue Curato y Doctrina muchos años; está 12

leguas al
UBATE
Provincia
San Vicer
tuada en
lengua de
la Isla de

Tiene
una lagu
cia y Re
Costa, y
nen con
los Portu

UBAY
caudaloso
de una l
ma del l
el país y
corre al
siempre
70 legua
de los In
Provinci
el Reyno
qual en
las agua
en el de
la estaca
llaman
de la M
Miguel,
los Chiq

en 11 gr
UBA
en tiem
la Provi
to de V
Reyno d
quistó

TU

de) Pueblo de la Cabeza de partido de Uruapán y Alcaldía mayor de Valladolid en la Provincia y Obispado de Mechoacán, tiene 62 familias de Indios, y dista 10 leguas de su Cabecera.

A

tre el río Lagaribe y el de Riobara.

Tiene el mismo nombre una punta de tierra que es una de las que forman la Ensenada anterior.

UBATÉ, Pueblo y Cabeza de partido del Corregimiento de este nombre en el Nuevo Reyno de Granada, es de temperamento frío, pero sin exceso; produce con abundancia los frutos de este clima, y especialmente trigo, maíz, papas, manzanas y cebada: en su Iglesia se venera una milagrosa Imagen de Christo crucificado, á cuyo Santuario vienen de otras Provincias llamados de la devoción; tiene mas de 10 vecinos, y fue uno de los primeros Pueblos del Reyno que convirtieron á la Religión los Misioneros del Orden de San Francisco; de quien fue Curato y Doctrina muchos años; está 12 le-

UBA

leguas al N O de Santa Fe. UBATÚBA, Villa de la Provincia y Capitanía de San Vicente en el Brasil, situada en la Costa en una lengua de tierra enfrente de la Isla de Puercos.

Tiene el mismo nombre una laguna de esta Provincia y Reyno cerca de la Costa, y á cuya orilla tienen construido un Fuerte los Portugueses.

UBAY, Río grande y caudaloso del Perú, nace de una laguna que se forma del Parapiti ó Apere en el país y territorio de Isoso, corre al N, inclinándose siempre al N N O, mas de 70 leguas, atraviesa el país de los Indios Chiquitos y la Provincia de los Moxos en el Reyno de Quito, en la qual entra crecidísimo por las aguas que ha recogido en el de Itenés enfrente de la estacada de Santa Rosa; llaman tambien á este río de la Magdalena, de San Miguel, y antiguamente de los Chiquitos, su boca está en 11 gr. 57 min. de lat. aust.

UBAZA, Pueblo grande en tiempo de los Indios de la Provincia y Corregimiento de Velez en el Nuevo Reyno de Granada, lo conquistó Gonzalo Ximenez de

UBA 249

Quesada el año de 1537, hoy está enteramente arruinado.

UBAZÚ ó Canqua, Río de la Provincia y Capitanía de San Vicente en el Brasil, sale al mar enfrente de la Isla de San Sebastian.

UBEITA, vease Obeitá.

UBÉRO, Punta de) En la Costa de la Provincia y Gobierno de Venezuela y Nuevo Reyno de Granada, está enfrente de la Isla de Curazao, junto á la punta de Hicacos.

UBIA, Río de la Provincia y Gobierno de San Juan de los Llanos en el Nuevo Reyno de Granada, se forma de diferentes arroyos que se van juntando, y entra en el Guayavero.

UBINAS, Pueblo de la Provincia y Corregimiento de Moguchua en el Perú, situado á la otra parte de la cordillera al E de la Provincia, y á la falda de un gran volcan que continuamente vomita fuego, y se ha observado que por el mes de Octubre suele algunos años arrojar crecidas porciones de agua turbia y hedionda por la misma boca en que se reconoce el fuego; pertenece á su distrito una Iglesia de bastante adorno

y

250 UBI

y no vulgar fabrica, en un parage llamado Ichuña, que es un trapiche de moler minerales de plata de un mineral que tiene cerca, y aunque hoy da poca, las circunstancias y riqueza del Templo denotan haber sido muy rico en otros tiempos.

UBOCA, Rio de la Provincia y Gobierno de la Guayana, entra en el de Apure.

UBZAQUÉN, Ciudad antigua, hoy quasi enteramente destruida, en la Provincia de la Nacion de Indios Mozcas del Nuevo Reyno de Granada, la conquistó y sujetó con las armas Gonzalo Ximenez de Quesada el año de 1537, hoy es un Pueblo del Corregimiento de indios de Boza, de temperamento frio, muy abundante y fertil en los frutos de este clima; tiene una Vice-Parroquia en una hacienda inmediata llamada la Calera, su vecindario se compone de 100 vecinos y algunos mas Indios, está una legua de Santa Fe.

UCA

UCAREO, Pueblo y Cabeza de partido de la Alcaldia mayor de Talpujagua

UCA

en Nueva España, tiene 480 familias de Indios, incluso los que viven en los barrios de su distrito, y un Convento de Religiosos de San Agustin, dista 12 leguas al N O de su Capital.

UCAYALE, Rio caudaloso y navegable, el mayor de los que entran en el Marañon, y segun algunos mas grande que este en su boca, tiene su origen de una gran laguna en las montañas de la Provincia y Corregimiento de Guanuco en el Perú, corre primero al Mediodia, luego tuerce su curso á Levante, y despues de muchos rodeos vuelve al N, forma muchas Islas y lagunas en que hay multitud de caimanes y tortugas; entre los muchos rios que recoge en su curso son los Paucartambo, Manua, Sarayacu, Cassavatay y Tapissi, segun las observaciones modernas corre mas de 200 leguas; en los bosques inmediatos á él viven las Naciones de Indios Piroos, Cunivos y Cocamas, que se habian reducido la mayor parte por medio de los Misioneros Jesuitas de la Provincia de Quito, pero imprevisamente se sublevaron, dieron muerte al Padre En-

rique
llama
tiraro
que s
reduc
de 16
1764
guir:
cho e
Ucay:
Medi
de la
UC
blo de
gimie
Perú
de Sa
UC
blo de
gimie
mismo
rior,
de A
Ot
nomb
Corre
las en
xo al
chero
UC
Pueb
Corre
en el
al Cu
UC
blo d
regim
el m
Cura
ri-

UCA

en Nueva España, tiene 480 familias de Indios, incluidos los que viven en los barrios de su distrito, y un Convento de Religiosos de San Agustín, dista 12 leguas al N C de su Capital.

UCAYALE, Río caudalísimo y navegable, el mayor de los que entran en el Marañón, y según algunos mas grande que este en su boca, tiene su origen de una gran laguna en las montañas de la Provincia y Corregimiento de Guanuco en el Perú, corre primero al Mediodía, luego tuerce su curso á Levante, y después de muchos rodeos vuelve al N, forma muchas Islas y lagunas en que hay multitud de caimanes y tortugas; entre los muchos ríos que recoge en su curso son los Paucartambo, Manua, Sarayacu, Cassavatay y Tapisí, según las observaciones modernas corre mas de 200 leguas; en los bosques inmediatos á él viven las Naciones de Indios Piro, Cunivos y Cecamas, que se habian reducido la mayor parte por medio de los Misioneros Jesuitas de la Provincia de Quito, pero improvisamente se sublevaron, dieron muerte al Padre En-

ri-

UCA

rique Rictor, á un Clérigo llamado Vazquez, y se retiraron á los montes, y aunque se intentó nuevamente reducirlos primero el año de 1695, y después el de 1764, no se pudo conseguir: entra como hemos dicho en el Marañón este río Ucayale por la banda del Mediodía en 4 gr. 5 min. de lat. aust.

UCCHIUMARCA, Pueblo de la Provincia y Corregimiento de Lucanas en el Perú, anexo al Curato del de Saiza.

UCCHUBAMBA, Pueblo de la Provincia y Corregimiento de Xauja en el mismo Reyno que el anterior, anexo al Curato del de Apata.

Otro Pueblo hay de este nombre en la Provincia y Corregimiento de Andahuailas en el mismo Reyno, anexo al Curato del de Chincheros.

UCCHUILLUAILLAS, Pueblo de la Provincia y Corregimiento de Angaraes en el mismo Reyno, anexo al Curato del de Lircay.

UCCHUSTAMBO, Pueblo de la Provincia y Corregimiento de Lucanas en el mismo Reyno, anexo al Curato del de Saiza.

UCH 251

UCHÁN, Pueblo de la Provincia y Corregimiento de Chichas y Tarija en el mismo Reyno, del partido y distrito del primero.

UCHAYUCARPA, Pueblo de la Provincia y Gobierno de Canta en el Perú, anexo al Curato del de Pari.

UCHIRE, Río de la Provincia y Gobierno de Cumaná que sale al mar.

UCHOS, Pueblo de la Provincia y Corregimiento de Caxamarquilla en el Perú, en que hay un puerto muy bueno del río Marañón por donde se comunica y facilita su comercio con la de Conchucos.

UCHUMARCA, Pueblo de la misma Provincia y Reyno que el anterior, anexo al Curato del de Balzas en la de Chachapoyas.

UCHUPIAMONAS, San Joseph de) Pueblo de la Provincia y Corregimiento de Apolabamba en el Perú, uno de las Misiones que tienen allí los Religiosos de San Francisco, está entre la cordillera de los Andes de Cuzco y el río Beni, y tiene el nombre de la Nación de Indios con que se formó.

UCITA, Río pequeño de la Provincia y Gobierno de la

252 UCI

la Guayana ó Nueva Andalucía, nace al O del de Verrama, corre paralelo á él, y entra en el de Ventuavi.

UCO, Pueblo de la Provincia y Corregimiento de Conchucos en el Perú, á cuyo Curato pertenece el valle de Arancay en la parte oriental del Marañon, que tiene cinco estancias, y es de la Provincia de Huamallies, está situado en la cabecera del Marañon.

UCUBAMBA ó Ucupampa, que significa en lengua Quechua llanura profunda, nombre de un rio que nace en la Provincia y Corregimiento de Caxamarquilla del Reyno del Perú, pasa por la de Chachapoyas, y unido al de Taulia entra en el Marañon entre dos altas montañas que llaman Remtema, enfrente del Pueblo de Tomependa, tiene tambien el nombre de Chachapoyas, y cerca de su boca el de Huabua, está en 5 gr. 3 min. de lat. austr.

UCUCHACAS, Pueblo de la Provincia y Corregimiento de Condesuyos de Arequipa en el Perú, anexo al Curato del de Choco.

UCUNTAYA, Monte de la Provincia y Corregimien-

UCU

to de Carabaya en el Perú, célebre por una rica mina de plata, de la qual se sacó el año de 1713 un pedazo macizo de este metal que produjo muchos miles de pesos.

UGUNUCU, Pueblo de la Provincia y Gobierno de Popayán en el Nuevo Reyno de Granada.

UJIBO, vease Ojiba.

ULLAGAS, Pueblo de la Provincia y Corregimiento de Paria en el Perú, anexo al Curato del de Coroma en la de Porco.

ULLÚN, Pueblo del Reyno de Chile, situado al E del volcan de Simari ó de Choapa.

ULSTER, Condado ó distrito de la Provincia de Nueva Yorck en los Estados Unidos de la América, en los confines de la de Pensilvania, está al S del de Albania, y al N del de Orange, no tiene ningun Pueblo de consideracion.

ULÚA, San Juan de) Isla de la mar del N en la Costa de Nueva España, enfrente de la Vera Cruz, y muy inmediata, de modo que forma una rada ó abrigo que sirve de puerto donde dan fondo las embarcaciones, que se amarran allí á unas ar-

go-

gollas d
des que
tiene pa
guridad
guarnec
cañones
hermosa
quea y
nales qu
izquierd
al S E:
tomaron
cubrió
Grijalva

Tien
un rio
Gobiern
grande
gable p
hasta 2
orillas
cillos d
sale al
Hondur

ULU
la Prov
to de T
xo del
huama
truido
de gua
las inc
infeles
fronter

por es
UM
la Pro
to de
UM
T

UCU

to de Carabaya en el Perú, célebre por una rica mina de plata, de la qual se sacó el año de 1713 un pedazo macizo de este metal que produjo muchos miles de pesos.

UGUNUCU, Pueblo de la Provincia y Gobierno de Popayán en el Nuevo Reyno de Granada.

UJIBO, vease Ojiba.

ULLAGAS, Pueblo de la Provincia y Corregimiento de Paria en el Perú, anexo al Curato del de Coroma en la de Porco.

ULLÚN, Pueblo del Reyno de Chile, situado al E del volcan de Simari ó de Choapa.

ULSTER, Condado ó distrito de la Provincia de Nueva Yorck en los Estados Unidos de la América, en los confines de la de Pensilvania, está al S del de Albania, y al N del de Orange, no tiene ningun Pueblo de consideracion.

ULÚA, San Juan de) Isla de la mar del N en la Costa de Nueva España, enfrente de la Vera Cruz, y muy inmediata, de modo que forma una rada ó abrigo que sirve de puerto donde dan fondo las embarcaciones, que se amarran allí á unas ar-

go-

UL

gollas de bronce muy grandes que hay para este fin; tiene para su defensa y seguridad un gran castillo guarnecido de mas de 100 cañones, y fuera de él otra hermosa bateria que flanquea y defiende los dos canales que hay á derecha é izquierda, y están al N y al S E; el año de 1682 la tomaron unos piratas; descubrió esta Isla Juan de Grijalva el año de 1518.

Tiene el mismo nombre un rio de la Provincia y Gobierno de Honduras, es grande y caudaloso, navegable para embarcaciones de hasta 200 toneladas, á sus orillas hay algunos Pueblitos de Indios pacificados, sale al mar en el golfo de Honduras.

ULU-MAYU, Pueblo de la Provincia y Corregimiento de Tarma en el Perú, anexo del Curato del de Carhuamaya, en que hay construido un fuerte con tropa de guarnicion para contener las incursiones de los Indios infieles Chunchos, que son fronterizos á la Provincia por esta parte.

UMACHIRI, Pueblo de la Provincia y Corregimiento de Lampa en el Perú.

UMACHUCO, San Ro-

T₂m.V.

UM 253

que de) Pueblo de la Provincia y Corregimiento de Condesuyos de Arequipa en el mismo Reyno que el anterior, anexo al Curato del de Casarani.

UMAGATA, Pueblo de la Provincia y Corregimiento de Arica en el mismo Reyno, anexo al Curato del de Copta.

UMAGUA ó Omagua, San Joaquin de) Pueblo de la Provincia y Gobierno de Mainas en el Reyno de Quito.

UMAMARCA, Laguna grande de la Provincia y Corregimiento de Omasuyos en el Perú, dividida de la de Titicaca por la Península de Copacavana dexando solo un estrecho.

UMANATA, Pueblo de la Provincia y Corregimiento de Larecaxa en el mismo Reyno que la laguna anterior, anexo al Curato del de Italaque.

UMAUAÑE, Pueblo de la Provincia y Gobierno de la Guayana ó Nueva Andalucia, situado en el país y territorio de los Indios Quiriquiripas.

UMAYA, Rio caudaloso y grande de la Provincia de Culiacan y Reyno de Nueva Vizcaya en la América

Rk Sep-

254 **UM**

Septentrional, nace en las montañas de la sierra de Topia, y desemboca en la mar del Sur en el Puerto de Navitoos, es el mas abundante de pescados que hay en todo el Reyno, particularmente de hostiones y de róbalos de que hacen una gran pesca, en sus marismas se cuaja porcion de sal tan gruesa que aunque llueva no se deshace, á sus orillas hay varios Pueblos de Indios Mexicanos reducidos á la Fe por los Religiosos de San Francisco.

UMBRA, Rio pequeño de la Provincia y Corregimiento de Canta en el Perú, nace de la laguna Purún, corre al E, y entra en el de Pari.

UMMEU ó Urameo segun otros, Pueblo de la Provincia y país de las Amazonas ó parte de la Guayana que tienen los Portugueses, situado en la cabecera del rio Tuhere.

UMURANAS, Nacion bárbara de Indios descendiente de los antiguos Mainas, vive en los bosques que hay entre el rio Chambira á Levante, el Pastaza al Poniente, y el Marañon al Mediodia, muchos de ellos habitan en el nacimiento de

UM

los rios Nucuray y Orito ó Lorito-yacu, andan vagantes por las selvas, y se mantienen de la caza.

UNA, Pueblo de la Provincia y Capitanía de San Vicente en el Brasil, situado en la Costa entre la Bahía de este nombre y la Isla de San Sebastian.

UNAMARCA, Pueblo de la Provincia y Corregimiento de Andahuailas en el Perú, anexo al Curato del de Pampachiri.

UNARE, Pueblo de la Provincia de Barcelona y Gobierno de Cumaná en el Nuevo Reyno de Granada, uno de las Misiones ó reduccion de Indios de los Padres Misioneros Observantes de San Francisco del Piritú.

Otro Pueblo hay de este nombre en la misma Provincia y Reyno, situado en la serranía y reduccion de las Misiones de los Padres Capuchinos Aragoneses.

Un rio grande y caudaloso de la misma Provincia y Reyno, célebre por el excelente cacao que se coge en las haciendas que hay á sus orillas, algunos lo llaman tambien de las Harinas, nace en las montañas que hay á Levante de

Upar,

Upar, c
breando
aguas de
boca en
su Capit
tienen va
duccione
sioneros
ritú; po
rio con
bots si
barra qu
da, que
min. de l

Otro
misma P
no corre
en la C

Una
la mism
da á la
quien s
lado del

UNA
la mism
bierno
nace ce
corre se
quien s

UNC
de la P
miento
en el P
rato del
la de A

UNC
grande
país de
Mediod

UM

los rios Nucuray y Orito ó Lorito-yacu, andan vagantes por las selvas, y se mantienen de la caza.

UNA, Pueblo de la Provincia y Capitanía de San Vicente en el Brasil, situado en la Costa entre la Bahía de este nombre y la Isla de San Sebastian.

UNAMARCA, Pueblo de la Provincia y Corregimiento de Andahuailas en el Perú, anexo al Curato del de Pampachiri.

UNARE, Pueblo de la Provincia de Barcelona y Gobierno de Cumaná en el Nuevo Reyno de Granada, uno de las Misiones ó reduccion de Indios de los Padres Misioneros Observantes de San Francisco del Piritú.

Otro Pueblo hay de este nombre en la misma Provincia y Reyno, situado en la serranía y reduccion de las Misiones de los Padres Capuchinos Aragoneses.

Un rio grande y caudaloso de la misma Provincia y Reyno, célebre por el excelente cacao que se coge en las haciendas que hay á sus orillas, algunos lo llaman tambien de las Harinas, nace en las montañas que hay á Levante de Upar,

UN

Upar, corre al N E culebreando y recogiendo las aguas del de Huere, desemboca en el mar cerca de su Capital, en sus riveras tienen varios Pueblos de reducciones los Religiosos Misioneros Franciscos del Piritú; podria navegarse este rio con balandras y paquebots si no lo impidiera la barra que tiene á su entrada, que está en 9 gr. 34 min. de lat. bor.

Otro rio pequeño de la misma Provincia y Gobierno corre al N y sale al mar en la Costa de Paria.

Una laguna pequeña en la misma Provincia, situada á la orilla del mar con quien se comunica, y al lado del rio de su nombre.

UNAVI, Rio pequeño de la misma Provincia y Gobierno que los anteriores, nace cerca del de Arebato, corre separándose de él, con quien se une despues.

UNCAHUASI, Pueblo de la Provincia y Corregimiento de Castro Virreyña en el Perú, anexo al Curato del de Julcamarca en la de Angaraes.

UNCUICIA, Laguna grande de la Provincia y país de las Amazonas, al Mediodia del Pueblo llama-

UN 255

do Nombre de Jesus, distante poco mas de media milla, tiene un corto y estrecho canal por donde desagua en el rio Napo, está poblada de Islas que forman un laberinto de canales, y en que habitan algunos Indios bárbaros de la Nacion de los Yetes, está en 1 gr. 27 min. 30 seg. de lat. aust.

UNDAMEO, Santiago de) Pueblo y Cabeza de partido de la Alcaldía mayor de Valladolid en la Provincia y Obispado de Mechoacan, situado en una encumbrada loma pedregosa y estéril de frutos, á cuya falda corre al N un rio cristalino con cuyas aguas riegan los Indios sus sembrados; su vecindario se compone de 20 familias de estos, y 6 de Españoles y Mestizos: en su distrito hay varias haciendas donde habitan otras 14 familias de Españoles, 11 de Mestizos y 20 de Indios, tiene un Convento de Religiosos de San Agustin.

UNDAVI, Pueblo de la Provincia y Corregimiento de Carangas en el Perú, y del Arzobispado de Charcas, anexo al Curato del de Chuquicota.

UNE, Pueblo del Corregimiento de Ubaque en el Nue-

256 UN

Nuevo Reyno de Granada, es de buen temperamento y de situacion llana y agradable, produce con abundancia frutos de tierra fria, tiene mas de 100 vecinos y otros tantos Indios, y está 8 leguas al SO de Santa Fe.

UNGUI-YACU, Rio de la Provincia y Corregimiento de Luya y Chillaos en el Perú, nace en la sierra, corre al O, y entra en el de Cahuapana.

UNGUIZIA, Rio de la Provincia y Gobierno de Mainas en el Reyno de Quito, corre desde donde entra el Cocoya en el Yebineto, que muda el nombre para entrar en el Putumayo.

UNINI, Rio de la Provincia y país de las Amazonas en el territorio que poseen los Portugueses, corre al E entre los rios Negro y Marañon, y entra en aquel.

UNION, Pueblo de la Provincia de Nueva Yorck en los Estados Unidos de la América, situado á la orilla del brazo del E del rio Delaware.

UNITOMONI, Rio de la Provincia y Gobierno de la Guayana ó Nueva Andalucia, nace en el principio de las sierras de Parime, y formando un arco

UN

hacia el O entra en el de Maguiritari.

UNUCUMURI, Rio pequeño en la Provincia y país de las Amazonas y territorio que poseen los Portugueses, corre al E entre los rios Negro y Marañon, y entra en la laguna Unamaquema.

UPA, Rio de la Provincia y Gobierno de Antioquia en el Nuevo Reyno de Granada, corre al N, y torciendo luego al O entra en el grande de la Magdalena.

UPAMENA, Pueblo de la jurisdiccion de Santiago de las Atalayas y Gobierno de San Juan de los Llanos en el Nuevo Reyno de Granada, es muy corto y pobre, de temperamento cálido, produce maiz, yucas, plátanos y algun cacao; está inmediato á la Capital.

Tiene el mismo nombre un rio de la Provincia y Capitanía de Seara en el Brasil, corre al N, y torciendo luego su curso al NNE sale al mar entre el cabo Corso y el rio Uquaiguara.

UPANO, Rio de la Provincia y Gobierno de Quito, se forma de los de Zufa, Vulcano y Abanini-

nico, b
Macas,
otros for

UPAB
dilatado
Gobierno
en el N
nada, k
lo Xime
año de
del N a
tiliza el
tempera
duce m
todo g
Europa
suficien
los mor
cion h
cobre,
ne mas
largo N
de Lev

UPA
Provinc
Guaya
cia, si
una m

Tien
lle de
á la rib
cerca d
trar en

UPI
cia y G
de los
Reyno
en las
entre l

UN

hacia el O entra en el de Maguiritari.

UNUCUMURI, Rio pequeño en la Provincia y país de las Amazonas y territorio que poseen los Portugueses, corre al E entre los rios Negro y Marañon, y entra en la laguna Unamaquema.

UPA, Rio de la Provincia y Gobierno de Antioquia en el Nuevo Reyno de Granada, corre al N, y torciendo luego al O entra en el grande de la Magdalena.

UPAMENA, Pueblo de la jurisdiccion de Santiago de las Atalayas y Gobierno de San Juan de los Llanos en el Nuevo Reyno de Granada, es muy corto y pobre, de temperamento cálido, produce maiz, yucas, plátanos y algun cacao; está inmediato á la Capital.

Tiene el mismo nombre un rio de la Provincia y Capitanía de Seara en el Brasil, corre al N, y torciendo luego su curso al NNE sale al mar entre el cabo Corso y el rio Uquaiguara.

UPANO, Rio de la Provincia y Gobierno de Quixos y Macas en el Reyno de Quito, se forma de los de Zúfia, Vulcano y Aban-

UP

nico, baña la Ciudad de Macas, y unido despues con otros forma el de Morona.

UPAR, Valle hermoso y dilatado de la Provincia y Gobierno de Santa Marta en el Nuevo Reyno de Granada, lo descubrió Gonzalo Ximenez de Quesada el año de 1535, lo atraviesa del N al Mediodia y lo fertiliza el rio Cesar, es de temperamento cálido, y produce mucha caña dulce y todo género de frutos de Europa y de América; está suficientemente poblado, en los montes de su inmediacion hay minas de plata, cobre, fierro y plomo, tiene mas de 40 leguas de largo N S, y 16 de ancho de Levante á Poniente.

UPATA, Villa de la Provincia y Gobierno de la Guayana ó Nueva Andalucía, situada á la falda de una montaña.

Tiene este nombre un valle de la misma Provincia á la ribera del rio Paragua, cerca de su boca para entrar en el Orinoco.

UPIA, Rio de la Provincia y Gobierno de San Juan de los Llanos en el Nuevo Reyno de Granada, nace en las montañas que hay entre la Ciudad de Tunja

UP 257

y la de Santiago de las Atalayas, y entra en el de Meta.

UPIENI, Rio de la Provincia y Capitanía de Seara en el Brasil, nace de una laguna, y sale al mar entre el de Acuma y la punta de Arrecifes.

UPRIGHT, Cabo de) En la Costa del Sur del estrecho de Magallanes á la entrada por la parte del S de la tercera angostura llamada del Pasage.

UQUAIGUARA, Rio de la misma Provincia y Reyno que el anterior, sale al mar entre el de Upanema y la punta de Vul.

UQUETA, Laguna de la Provincia y Gobierno de Cumaná, se forma de los desagües del rio Orinoco en el parage donde se dividen sus brazos en varios caños para salir al mar.

UQUIREI, San Juan de la Laguna de) Pueblo de la Provincia y Gobierno de Venezuela en el Nuevo Reyno de Granada.

UQUITÓA, San Antonio de) Pueblo de la Provincia y Gobierno de la Sonora en Nueva España, situado cerca de un rio entre los Pueblos de Addi y San Luis de Bacapa.

URA-

URABÁ, Provincia del Nuevo Reyno de Granada, al Poniente de la de Cartagena, y confinante con la del Darien, se extiende por la Costa del mar del N, la descubrió Pedro de Heredia el año de 1534, fue su Capital San Sebastian de Ballazama, Ciudad que hoy está destruida, comprende la Calidonia, donde se establecieron los Escoceses, es de temperamento cálido, el terreno húmedo y cubierto de bosques, la baña el rio Atrato ó de San Juan: los Ingleses de Jamayca van á comerciar allí con los Indios y recoger el oro, de que hay abundancia; sus naturales son muy belicosos, usan las armas blancas y de fuego, y se han hecho temer de los Españoles que han intentado varias veces establecerse en esta Provincia, aunque sin efecto, son aliados de los Darienes y de los Ingleses.

Tiene este nombre un golfo grande de la misma Provincia llamado tambien del Darien, formado por el cabo de San Sebastian á Levante, y el de Tiburon al Poniente, lo descubrió Rodrigo Bastidas el año de 1502, tiene de extension

cerca de 26 leguas de Mediodia al N, y 9 de ancho de Levante á Poniente, su Costa está llena de peñas escarpadas é inaccesibles, y solo hácia Poniente y Mediodia hay algunas playas cómodas para desembarcar; desaguan en él muchos rios, pero el mayor es el de Atrato ó de San Juan, junto á la Costa occidental tiene muchas Isletas una detras de otra que forman muchos canales; era antes este golfo muy frecuentado de los Franceses, pero desde el año de 1764 lo abandonaron dexando á los Ingleses el libre comercio con sus naturales. La Ciudad de San Sebastian de Bellavista, de que no ha quedado mas que el nombre, estaba situada en su orilla, y el Puerto mejor que tiene es el de Nilcos, está en 6 gr. 50 min. de lat. bor.

Una Isla de la mar del Sur en la ensenada y golfo de Panamá, del Reyno de Tierra-Firme, es pequeña, y está junto á la de Taboga á la parte del E.

URABAES, Nacion bárbara de Indios descendiente de la de los Darienes, habita en las selvas y bosques de la Provincia de Urabá, son

son muy nejan con mas blancos les han c Franceses son aliados y enemig los Españ

URAC

Provincia Guayana cía, uno en el Or del E.

URAC

la misma rio anterior país de l ripas.

URAN

la Provin to de An rú, anex Chinch

URAN

Provincia Guayana nen los l

URAN

Provincia Guayana siones qu Regular de la Pro situado a noco.

URAN

ria de) P de part

UR

cerca de 26 leguas de Mediodía al N, y 9 de ancho de Levante á Poniente, su Costa está llena de peñas escarpadas é inaccesibles, y solo hácia Poniente y Mediodía hay algunas playas cómodas para desembarcar; desaguan en él muchos rios, pero el mayor es el de Atrato ó de San Juan, junto á la Costa occidental tiene muchas Isletas una detras de otra que forman muchos canales; era antes este golfo muy frecuentado de los Franceses, pero desde el año de 1764 lo abandonaron dexando á los Ingleses el libre comercio con sus naturales. La Ciudad de San Sebastian de Bellavista, de que no ha quedado mas que el nombre, estaba situada en su orilla, y el Puerto mejor que tiene es el de Nilcos, está en 6 gr. 50 min. de lat. bor.

Una Isla de la mar del Sur en la ensenada y golfo de Panamá, del Reyno de Tierra-Firme, es pequeña, y está junto á la de Taboga á la parte del E.

URABAES, Nacion bárbara de Indios descendiente de la de los Darienes, habita en las selvas y bosques de la Provincia de Urabá, son

UR

son muy guerreros, y manejan con destreza las armas blancas y de fuego que les han dado los Ingleses y Franceses en cambio de oro; son aliados de los Darienes, y enemigos implacables de los Españoles.

URACAPÚ, Rio de la Provincia y Gobierno de la Guayana ó Nueva Andalucía, uno de los que entran en el Orinoco por la vanda del E.

URACAYÚ, Pueblo de la misma Provincia que el rio anterior, situado en el país de los Indios Quiriquiripas.

URAMARCA, Pueblo de la Provincia y Corregimiento de Andahuailas en el Perú, anexo al Curato del de Chincheros.

URAMEU, Pueblo de la Provincia y Gobierno de la Guayana en la parte que tienen los Portugueses.

URANA, Pueblo de la Provincia y Gobierno de la Guayana, uno de las Misiones que tenían en ella los Regulares de la Compañía de la Provincia de Santa Fe, situado á la orilla del Orinoco.

URAPICHU, Santa Maria de) Pueblo de la Cabeza de partido de Arantzán y

UR 259

Alcaldía mayor de Valladolid en la Provincia y Obispado de Mechoacán, tiene 30 familias de Indios que se emplean en el cultivo de semillas, cortar maderas, fabricar loza, y hacer fustes de sillas de montar.

URARCHAIS, Nacion bárbara de Indios poco conocida que habita los bosques cerca del rio Cayari, al Mediodía del Marañon.

URARINES, San Francisco Xavier de los) Pueblo de las Misiones que tenían los Regulares de la Compañía en la Provincia y Gobierno de Mainas y Reyno de Quito, situado á la orilla del Napo.

URAVE, Rio de la Provincia y Gobierno de Honduras, nace cerca de la Costa, corre al N, y sale al mar entre el cabo Camaron y la Bahía de Cartago.

URBANA, Pueblo de la Provincia y Colonia de Virginia en el Condado de Middlesex, situado á orilla del rio Rapahanock cerca de su salida al mar.

URBANO, Ciudad del Condado de Middlesex en la Provincia de Jersey y Estados Unidos de la América, á la parte del SO del rio Rapahanock.

UR-

URCO, San Juan de) Cerro del Reyno de Quito, en su distrito hay una grande hacienda llamada Conaqui.

URCOS, Pueblo de la Provincia y Corregimiento de Quispicanchi en el Perú, cerca del qual se halla la laguna en que se dice haber arrojado los Indios aquella gran cadena de oro fabricada en el nacimiento de Huascar, en cuya solicitud se han hecho muchas diligencias, pero ninguna ha bastado á encontrarla; se cree que esta laguna está formada artificialmente por conductos para su entrada y salida porque siempre está en un ser desde el tiempo de la conquista: tiene 500 varas de largo y 300 de ancho: su profundidad en el centro es de 56 varas: está en un llano ó valle del mismo nombre en que se ven las ruinas del gran palacio que labró el Inca Yahuar-Huacac para retirarse quando su hijo lo desposeyó del trono.

URCUSA, Pueblo de la Provincia y Corregimiento de Lucanas en el Perú, anexo al Curato del de Otoa.

URCUQUI, Pueblo de la Provincia y Corregimiento

de Otavalo en el Reyno de Quito, en su distrito hay una grande hacienda llamada Conaqui.

URECHO, San Antonio de) Pueblo y Cabeza de partido de la Alcaldía mayor de Valladolid en la Provincia y Obispado de Mechoacán, es de temperamento cáldido, y uno de los que mas padecieron en la epidemia general del Matluzahua, y su vecindario quedó tan reducido que el partido se compone de las haciendas siguientes: Parota, en que se fabrica azucar, y está una legua, tiene 4 familias de Españoles y 17 de Mulatos; la Sanja con 9; la de Xongo, tan inmediata al Pueblo que solo la divide un rio que la riega, con 17; la de San Juan que dista una legua con 20; y la de San Pedro Tiripitio con un trapiche corto á su inmediacion con 14, y está otras tantas leguas de su Capital Pasquaro.

URES, Pueblo de la Provincia y Gobierno de Sonora en Nueva España, está situado á la orilla del rio de la Sonora, entre los Pueblos de San Xavier y de Babiadora.

URIDIALES, Pueblo pe-

queño y jurisdicción en el Obispado de

UR Provincias de Andapitai.

URI de Minvancia naloa.

URIBeza de la Provincia choacáto de l tin, 9 y alg Mestiz

UR de la de Po Reyno en el Santa

UR de la mient no de rio de diodia monte mejor esta l parte ques To

UR

de Otavalo en el Reyno de Quito, en su distrito hay una grande hacienda llamada Conaqui.

URECHO, San Antonio de) Pueblo y Cabeza de partido de la Alcaldia mayor de Valladolid en la Provincia y Obispado de Mechoacán, es de temperamento cálido, y uno de los que mas padecieron en la epidemia general del Matlazahuatl, y su vecindario quedó tan reducido que el partido se compone de las haciendas siguientes: Parota, en que se fabrica azucar, y está una legua, tiene 4 familias de Españoles y 17 de Mulatos; la Sanja con 9; la de Xongo, tan inmediata al Pueblo que solo la divide un rio que la riega, con 17; la de San Juan que dista una legua con 20; y la de San Pedro Tiripitio con un trapi-che corto á su inmediacion con 14, y está otras tantas leguas de su Capital Pasquaro.

URES, Pueblo de la Provincia y Gobierno de Sonora en Nueva España, está situado á la orilla del rio de la Sonora, entre los Pueblos de San Xavier y de Babiadora.

URIDIALES, Pueblo pe- que-

UR

queño ó barrio del distrito y jurisdiccion de Valladolid en la Provincia y Obispado de Mechoacán.

URIPA, Pueblo de la Provincia y Corregimiento de Andahuailas en el Perú, distante 14 leguas de su Capital.

URIQUE, Pueblo y Real de Minas de plata en la Provincia y Gobierno de Cinaloa.

URIRÉO, Pueblo y Cabeza de partido de la Alcaldia mayor de Zelaya en la Provincia y Obispado de Mechoacán, tiene un Convento de Religiosos de S. Agustín, 907 familias de Indios, y algunas de Españoles y Mestizos.

URITUQUASI, Pueblo de la Provincia y Gobierno de Popayán en el Nuevo Reyno de Granada, situado en el camino que baxa de Santa Fe á esta.

URITUSINGA, Monte de la Provincia y Corregimiento de Loxa en el Reyno de Quito y en el territorio de los Malacatos al Mediodia, es célebre por sus montes de quina, que es la mejor que se conoce, y de esta la que se coge hácia la parte de Levante; estos bosques se hallan sobre montes

Tom. V.

UR 261

de peñas escarpadas que hacen muy difícil la subida para coger la corteza de los árboles: tambien les dan el nombre de cordillera de Caxanuma.

URMIAI, Pueblo de la Provincia y Corregimiento de Paria en el Perú, y del Arzobispado de Charcas, anexo al Curato del de Poopo.

URMIRI, Pueblo de la Provincia y Gobierno del Potosí en el Perú, anexo del Curato del de Salinas.

URÓN, Rio de la Provincia y Gobierno del Darien y Reyno de Tierra-Firme, corre al Mediodia, y luego tuerce su curso á Levante para salir al mar Pacifico; á sus orillas tienen muchas habitaciones los Indios porque el territorio es muy fértil y delicioso.

S. ÚRSOLA, Pueblo de la Cabeza de partido de Quechula y Alcaldia mayor de Tepeaca en Nueva España, tiene 2 familias de Mestizos y 50 de Indios, está muy inmediato á su Cabecera.

URÚ, Rio de la Provincia y Gobierno de la Guayana ó Nueva Andalucía, entra en el de Apure.

URUANA, Pueblo de la misma Provincia y Gobierno

Ll que

que el río anterior, situado á la orilla del Orinoco á la vanda del E, es uno de la Mision que tenian en este río los Regulares de la Compañía, y hoy está á cargo de los PP. Capuchinos.

URUANI, Río pequeño de la Provincia y Gobierno de Cumaná, corre al S, y entra en el de Cuyuni por la banda del N.

URUAPAN, San Francisco de) Pueblo y Cabeza de partido de la Alcaldía mayor de Valladolid en la Provincia y Obispado de Mechoacán, es de temperamento templado, situado al principio ó entrada de la sierra de Mechoacán, en su distrito tiene 9 barrios que lo rodean, en que habitan 125 familias de Indios, y 50 en él, sin las de Españoles, Mestizos y Mulatos que son otras 200, y comercian en las semillas que produce, ganados y algodón, de que hacen primorosos texidos, cera, miel, cobre labrado, bateas, caxas y otros utensilios de carpintería; tiene un Convento de Religiosos de San Francisco, y dista 12 leguas al SO de su Capital.

URUBAMBA, Provincia y Corregimiento del Reyno del Perú, tiene solo tres le-

guas y media de largo y dos de ancho, distante siete leguas del Cuzco, llamábase valle de Yucay en tiempo de los Indios, y es del Marquesado de Oropesa, por haberse adjudicado con otras cosas á Sairi Tupac Inca para la subsistencia de su casa y familia quando el Virrey de aquel Reyno Don Andres Hurtado de Mendoza, Mar-

ques de Cafete, le instó á que saliese del incómodo retiro de Vilcabamba en que estaba, y despues se volvió á unir á la Corona; tiene en su distrito varias haciendas que producen trigo, maiz y otros frutos, y unas grandes salinas de que se provee el Cuzco; es país ameno, alegre, fértil y abundante de muchas frutas exquisitas, pasa por medio de él el río Pilcomayo que se pasa por dos puentes de criznejas, y cria muchos vagres de delicado gusto; tiene diferentes familias de Indios de origen noble, pero muy pobres, y el número de todos sus habitantes será de 50. La Capital es la Villa del mismo nombre, situada á la orilla del río Pilcomayo al N del Cuzco.

URUBAQUARA, Pueblo de la Provincia y país de

de las An
que pose
situado á
de aquel

Tiene
de esta
en el ter
dios Carp
entra en
nas, ent
tuba y de

URUB
Aldea y
tugueses
Capitanía
y Reyno
á la orilla
San Fran

Otro F
nombre
Capitanía
Rey en e
tuado tar
río de Sa
de su sal

Un río
país de l
parte que
gueses c
pierde en
aguas qu
zos ó de
Marañón
los Indio

URUB
queño de
pitancia
ail, nace
corre al

UR

guas y media de largo y dos de ancho, distante siete leguas del Cuzco, llamábase valle de Yucay en tiempo de los Indios, y es del Marquésado de Oropesa, por haberse adjudicado con otras cosas á Sairi Tupac Inca para la subsistencia de su casa y familia quando el Virrey de aquel Reyno Don Andrea Hurtado de Mendoza, Marques de Cañete, le instó á que saliese del incómodo retiro de Vilcabamba en que estaba, y despues se volvió á unir á la Corona; tiene en su distrito varias haciendas que producen trigo, maiz y otros frutos, y unas grandes salinas de que se provee el Cuzco; es país ameno, alegre, fértil y abundante de muchas frutas exquisitas, pasa por medio de él el rio Pilcomayo que se pasa por dos puentes de criznejas, y cria muchos vagres de delicado gusto; tiene diferentes familias de Indios de origen noble, pero muy pobres, y el número de todos sus habitantes será de 50. La Capital es la Villa del mismo nombre, situada á la orilla del rio Pilcomayo al N del Cuzco.

URUBAQUARA, Pueblo de la Provincia y país de

UR

de las Amazonas en la parte que poseen los Portugueses, situado á la orilla del rio de aquel nombre.

Tiene el mismo un rio de esta Provincia que nace en el territorio de los Indios Carpinas, corre al S, y entra en el de las Amazonas, entre los de Curupatuba y de Purú.

URUBÚ, S. Antonio de) Aldea y Pueblo de los Portugueses en la Provincia y Capitanía de Todos Santos y Reyno del Brasil, situado á la orilla del rio grande de San Francisco.

Otro Pueblo hay de este nombre en la Provincia y Capitanía de Sergipe del Rey en el mismo Reyno, situado tambien á la orilla del rio de San Francisco, cerca de su salida al mar.

Un rio de la Provincia y país de las Amazonas en la parte que poseen los Portugueses corre al SSE, y se pierde en el gran rebalzo de aguas que por distintos brazos ó desagues hace el rio Marañon en el territorio de los Indios Urubaquis.

URUCANGUA, Rio pequeño de la Provincia y Capitanía del Rey en el Brasil, nace cerca de la Costa, corre al E, y sale al mar

UR 263

al lado de los morros de Santa Marta.

URUGUAY, Provincia de la América Meridional que confina al N con la del Guairá en el Gobierno del Paraguay, y al Mediodia con la boca del rio de la Plata, con la Provincia y Capitanía del Rey en el Brasil á Levante, y con el rio Paraná al Poniente; su extension es desde 25 gr. de lat. merid. hasta 33 y 20 min. tiene de largo NE. SO algo mas de 200 leguas, y de ancho de Levante á Poniente cerca de 130, pero en algunos parages se estrecha mas; la divide el rio de su nombre en oriental y occidental, nace en las montañas del Reyno del Brasil, y corre mas de 200 millas con una violencia extraordinaria haciendo grande ruido entre las peñas, y en el invierno va tan crecido y se extiende tanto que parece un mar: este país estaba habitado de los Indios Cassapaminians, es por la mayor parte llano, pero abunda de espesos bosques en que hay infinitos animales feroces y aves, especialmente papagayos, y las llanuras estaban antes pobladas de avestruces, leones, dainos y cabras.

am-

pero: ambas orillas del rio solo producen pastos grandísimos en que se crían y pacen innumerables caballos y vacas montaraces.

Tiene el mismo nombre un rio grande, caudaloso y navegable de la Provincia y Gobierno del Paraguay, nace en 26 grados, y recogiendo varios arroyos camina 200 leguas al SE, recibiendo las aguas de los de Papiri, Ibicuiti, Timbey, Tibiquari, Ibicapiuti, Negro y otros, hasta que en 32 grados entra en el Paraná por la parte oriental cerca de Buenos Ayres, al ONO de la Colonia del Sacramento que tenían los Portugueses, y unidos ambos forman el caudaloso de la Plata: está su entrada en 33 gr. 32 min. de lat. aust.

Otro rio pequeño hay de este nombre en la misma Provincia y Gobierno, corre al E, y entra tambien en el Paraná cerca del grande de Curituba.

URUGUAIFOSTA, Rio de la Provincia y Capitanía de San Pablo en el Brasil, corre al NO, y entra en el Uruguay.

URUGUAI-MERIN, Rio de la misma Provincia y Gobierno que el anterior, corre

al mismo rumbo no lejos de él, y entra tambien en el Uruguay.

URUGUAI-PITÁ, Rio de la Provincia y Gobierno del Paraguay, corre al E, y entra caudaloso en el Uruguay, enfrente de la boca del de Pepiri-guazu.

URUICARASI, Pueblo de la Provincia y Corregimiento de Chayanta ó Charcas en el Perú.

URULONGA, vease Uruncagua.

URUMPE, Rio de la Provincia y país de las Amazonas, nace entre los de Madera y Anilore, y entra en aquel.

URÜNDEI-YURÚ, Fuerte de la Provincia y Gobierno del Paraguay con guarnicion de Españoles para contener las incursiones de los Indios infieles.

URUPARATE, Rio de la Provincia y país de las Amazonas, uno de los que tributan sus aguas al Marañon, entre el de Yume y el de Curutate.

URÚPI, Rio pequeño de la misma Provincia y país que el anterior y en el territorio de los Portugueses, corre al E, y entra en el Marañon cerca ya de su salida al mar.

URU-

U
Prov
Guay
cia,
de la
seph
O, y
junto
de lo
UR
de la
Ama
ritori
ruas
de M
Mara
blo d
UR
la Pro
la Gu
lucia
arroy
dios F
y tor
el E
UR
de la
bierno
en el
rigoto
tra en
US
Provi
Carta
no de
orilla
la cie
mar.
US

UR

al mismo rumbo no lejos de él, y entra tambien en el Uruguay.

URUGUAI-PITÁ, Rio de la Provincia y Gobierno del Paraguay, corre al E, y entra caudaloso en el Uruguay, enfrente de la boca del de Pepiri-guazu.

URUICARASI, Pueblo de la Provincia y Corregimiento de Chayanta ó Charcas en el Perú.

URULONGA, vease Uruncagua.

URUMPE, Rio de la Provincia y país de las Amazonas, nace entre los de Madera y Anilore, y entra en aquel.

URÜNDEI-YURÚ, Fuerte de la Provincia y Gobierno del Paraguay con guarnicion de Españoles para contener las incursiones de los Indios infieles.

URUPARATE, Rio de la Provincia y país de las Amazonas, uno de los que tributan sus aguas al Marañon, entre el de Yume y el de Curutate.

URÚPI, Rio pequeño de la misma Provincia y país que el anterior y en el territorio de los Portugueses, corre al E, y entra en el Marañon cerca ya de su salida al mar.

URU-**UR**

URUPIRA, Rio de la Provincia y Gobierno de la Guayana ó Nueva Andalucía, nace cerca del Pueblo de las Misiones de San Joseph de Otomayos, corre al O, y entra en el Orinoco junto al de nuestra Señora de los Angeles.

URUSSA, Rio pequeño de la Provincia y país de las Amazonas, nace en el territorio de los Indios Mayorunas, corre al N junto al de Macobas, y entra en el Marañon, enfrente del Pueblo de S. Carlos de Carachis.

URÚTA, Rio pequeño de la Provincia y Gobierno de la Guayana ó Nueva Andalucía, se forma de varios arroyos en el país de los Indios Paudacotos, corre al N, y torciendo luego su curso el E entra en el Paragua.

URÚTPA, Rio pequeño de la misma Provincia y Gobierno que el anterior, nace en el país de los Indios Achirigotos, corre al NO, y entra en el Caroni.

USIACUSI, Pueblo de la Provincia y Gobierno de Cartagena en el Nuevo Reyno de Granada, situado á la orilla del caño que sale de la cienega de Turbaco á el mar.

USICAYOS, Pueblo de

US 265

la Provincia y Corregimiento de Carabaya en el Perú, anexo al Curato del de Coaza.

USCHAICOCHA, Pueblo de la Provincia y Corregimiento de Canta en el mismo Reyno que el anterior, anexo al Curato del de Pari.

USME, Pueblo del Corregimiento de Indios de Ubaque en el Nuevo Reyno de Granada, es de temperamento frio, abundante y fértil en trigo, papas, cebada y demas frutos de este clima; tiene muy poco vecindario y menos Indios, aunque se le agregaron los del Pueblo de Tunzuelo que se extinguió: está 3 leguas al SE de Santa Fe.

USPA-LLACTA, que quiere decir tierra de Ceniza en lengua Chilena, sitio de este Reyno en el territorio de la Ciudad de Mendoza, célebre por sus ricas minas de oro que son muy abundantes, y con especialidad las de San Romualdo y de San Nicolas de Bari.

USPAS, Nacion bárbara de Indios de la Provincia y Gobierno de Mainas en el Reyno de Quijo, y habita en las selvas inmediatas al rio Tigre, era muy numero-

266 US

rosa, pero con las continuas guerras que han mantenido se han aniquilado, y quedan ya muy pocos.

USQUIL, Pueblo de la Provincia y Corregimiento de Guamachuco en el Perú.

USUMASINTLA, Rio de la jurisdiccion y Alcaldia mayor de Tabasco en Nueva España, nace en el país de los Indios Lacandones, y sale al mar.

USUPAMA, Rio de la Provincia y Gobierno de la Guayana ó Nueva Andalucía, nace al O del de Caroni, corre al E, y se une con los de Cuyuni y Yuruari.

Tiene este nombre tambien una sierra ó cordillera de montes de la misma Provincia y Gobierno que corre al SE casi paralela con la de Rinocote, entre el rio Caroni y el de Cuyuni.

UTAC, (San Pedro de) Pueblo de la Provincia y Corregimiento de Chachapoyas en el Perú, anexo al Curato del de Chuquibamba.

UTATLÁN, Pueblo de la Provincia y Alcaldia mayor de Chiapa en el Reyno de Guatemala, y de la Cabeza de partido del de Comitlán.

UT

UTAWAS, Pueblo de Indios de esta nacion en la Nueva Francia ó Canadá, situado cerca de la Bahia de Saguinam al E, entre ella y el lago Hurón.

Otro Pueblo hay de su nombre en la misma Provincia, situado entre los lagos Erié y de Santa Clara, á la orilla del estrecho ó brazo que los comunica.

Un rio grande y caudaloso de la misma Provincia nace del lago Nipisin, corre al E, y entra por dos brazos en el de San Lorenzo formando la Isla de Mont-real.

UTCAS, Pueblo de la Provincia y Corregimiento de Caxatambo en el Perú, anexo al Curato del de su Capital.

UTCHIVAO, Rio de la Provincia y Gobierno de la Guayana ó Nueva Andalucía, nace de la laguna Icupa, corre al N, y entra en el de Paragua muy cerca de la entrada de este en el Caroni.

UTÉC, Pueblo de la Provincia y Corregimiento de Lucanas en el Perú, anexo al Curato de la Capital.

UTÉN, Rio del Reyno de Chile, á cuya orilla está situada la Ciudad Imperial,

na-

nace en l
Andes, y
hasta sali
algunos
á su salie
quefia Ba
min. de l

UTILA
la mar de
Costa de
bierno d
frente de
da del ri

Tiene
un rio pe
vincia qu

UTQU
de la Pr
de Surin
la Guaya
Holandese
ra de Ri
semicircu
Camarin.

UTRÉ
fio de la F
Yorck en
dos de la
á la par
Isla Larg
de Hendr
Nueva Y

UTÚN
cia antig
Reyno d
quistó y
quia Yahu
cipe hered
Roca, VI

UT

UTAWAS, Pueblo de Indios de esta nacion en la Nueva Francia ó Canadá, situado cerca de la Bahía de Saguinam al E, entre ella y el lago Hurón.

Otro Pueblo hay de su nombre en la misma Provincia, situado entre los lagos Erié y de Santa Clara, á la orilla del estrecho ó brazo que los comunica.

Un rio grande y caudaloso de la misma Provincia nace del lago Nipisin, corre al E, y entra por dos brazos en el de San Lorenzo formando la Isla de Mont-real.

UTCAS, Pueblo de la Provincia y Corregimiento de Caxatambo en el Perú, anexo al Curato del de su Capital.

UTCHIVAO, Rio de la Provincia y Gobierno de la Guayana ó Nueva Andalucía, nace de la laguna Icupa, corre al N, y entra en el de Paragua muy cerca de la entrada de este en el Caroni.

UTÉC, Pueblo de la Provincia y Corregimiento de Lucanas en el Perú, anexo al Curato de la Capital.

UTÉN, Rio del Reyno de Chile, á cuya orilla está situada la Ciudad Imperial, na-

UT

nace en la cordillera de los Andes, y corre al Poniente hasta salir al mar del Sur, algunos lo llaman Cautén, á su salida forma una pequeña Bahía en 38 gr. 27 min. de lat. aust.

UTILA, Isla pequeña de la mar del N cerca de la Costa de la Provincia y Gobierno de Honduras, en frente de la boca ó entrada del rio Comecuero.

Tiene el mismo nombre un rio pequeño de esta Provincia que sale al mar.

UTQUYU, Rio pequeño de la Provincia y Colonia de Surinam en la parte de la Guayana que poseen los Holandeses, nace en la sierra de Rinocote, forma un semicírculo y entra en el de Camarin.

UTRÉCH, Pueblo pequeño de la Provincia de Nueva Yorck en los Estados Unidos de la América, situado á la parte del N O de la Isla Larga, 3 millas al E de Hendric y 8 al NO de Nueva Yorck.

UTÚN-SULLA, Provincia antigua y pequeña del Reyno del Perú, la conquistó y unió á la Monarquía Yahuar-Huacac, Príncipe heredero, é hijo de Inca Roca, VI Emperador.

UT 267

UTZILA, San Felipe de) Pueblo de la Cabeza de partido de Chinantla y Alcaldía mayor de Cozamaloapan en Nueva España, fundado en un llano que está rodeado de ásperas montañas, á quien baña un rio que es un brazo del de Alvarado; tiene 190 familias de Indios que viven del comercio del maiz y algodón, que produce en abundancia y venden en la jurisdiccion de Teutila, con quien confina por el SSE, está 80 leguas al E de México.

UVIÑA, Llanura grande, hermosa y fértil de la Provincia y Corregimiento de Ica en el Perú, está llena de viñas, olivos y toda especie de árboles frutales, y suficientemente poblada.

UXBRIDGE, Ciudad del Condado de Worcester en la Provincia y Bahía de Massachusetts y Estados Unidos de la América, situada cerca del rio Blackstone ó Piedra negra, 5 millas al O de Mendón, otras 5 al E de Douglas, y casi 7 al Sur de Sutón.

UXMAXAQUE, Pueblo de la Cabeza de partido y Alcaldía mayor de Zayula en Nueva España, tiene 45 familias de Indios, 15 de Mes-

Mestizos y Mulatos, y está 2 leguas entre Poniente y Sur de su Capital.

UZAMACIN, Pueblo de la Cabeza de partido de Chinantla y Alcaldía mayor de Cozamaloapán en Nueva España, es de temperamento cálido y húmedo, situado entre dos cerros donde habitan 30 familias de Indios que se exercitan en el cultivo de algodón, está 7 leguas al Sur de su cabecera, y 50 de la Capital.

VA

V A, Rio de la Provincia y Gobierno de San Juan de los Llanos en el Nuevo Reyno de Granada, nace de una laguna que tiene su nombre, y corriendo al E despues de hacer muchos rodeos entra en el Guabiare.

VACA, Isla pequeña de la mar del N, una de las Antillas menores, distante 3 leguas de la de Santo Domingo, es de terreno muy fértil, tiene dos ó tres Puertos muy buenos, y situada en la mejor proporción para el comercio con las Costas Españolas y con la Guayana, abunda mucho de ganado.

VACARIA, Pueblo de

VA

la Provincia y Capitanía del Rey en el Brasil, situado en la cabecera y orilla del rio Anta.

VACARIMA, Cordillera de montes altísimos en la Provincia y Gobierno de Guayana ó Nueva Andalucía, que la divide en austral, ó de Caribana y septentrional ó de Paria, nacen de ellos muchos rios que corren al N y van á parar al Orinoco, y otros al E S E que desembocan en el mar, corren estas montañas 120 leguas del N E al S O, y en ellas habitan muchos Indios Caribes, y hay multitud de fieras y animales.

VACAS, Rio de la Provincia y Gobierno de Buenos Ayres, corre al S cerca del Uruguay paralelo á él, y entra en el de la Plata enfrente de una Isla sola que está á su entrada.

Otro rio de este nombre hay en la Provincia y Reyno de Guatemala.

VACHE, Cul de Sac á Pueblo y Parroquia de los Franceses en la Isla Martinica, Curato de los Padres Capuchinos, está situado á la orilla de la gran Bahía de Cul de Sac Royal.

VADELORGE, Enseñada de) En la Isla de Guada-

dalupe, y el rio

VAD
risdiccio
día may
fia y pa
de Culia
la Nuev
Poniente
dre, es c
lido, pa
pero, ti
de Indi
que ren
la Comp
cia de C
ranchos
cultivan
confina
la Prov
el parag
Jurisdic
mino re
Pueblo
duccion
Regula
Compat
medio
orilla d
VAE
vincia
cumán
cerca c
VAG
de de
bierno
moros
to, es
ma cál
Tom

VA

la Provincia y Capitanía del Rey en el Brasil, situado en la cabecera y orilla del río Anta.

VACARIMA, Cordillera de montes altísimos en la Provincia y Gobierno de Guayana ó Nueva Andalucía, que la divide en austral, ó de Caribana y septentrional ó de Paria, nacen de ellos muchos ríos que corren al N y van á parar al Orinoco, y otros al E S E que desembocan en el mar, corren estas montañas 120 leguas del N E al S O, y en ellas habitan muchos Indios Caribes, y hay multitud de fieras y animales.

VACAS, Río de la Provincia y Gobierno de Buenos Ayres, corre al S cerca del Uruguay paralelo á él, y entra en el de la Plata enfrente de una Isla sola que está á su entrada.

Otro río de este nombre hay en la Provincia y Reyno de Guatemala.

VACHE, Cul de Sac á) Pueblo y Parroquia de los Franceses en la Isla Martinica, Curato de los Padres Capuchinos, está situado á la orilla de la gran Bahía de Cul de Sac Royal.

VADELORGE, Enseñada de) En la Isla de Guada-

VA

dalupe, entre la de Rocroi y el río Plesis.

VADIRAGUATO, Jurisdicción pequeña y Alcaldía mayor de Nueva España y parte de la Provincia de Culiacán en el Reyno de la Nueva Vizcaya, está al Poniente de la sierra Madre, es de temperamento cálido, país montañoso y áspero, tiene algunos Pueblos de Indios de las Misiones que renian los Regulares de la Compañía de la Provincia de Cinaloa, y diferentes ranchos de Españoles que cultivan mucha caña dulce, confina por el Oriente con la Provincia de Cinaloa en el parage que llaman de las Jurisdicciones, sobre el camino real: la Capital es el Pueblo de su nombre reducción de Indios por los Regulares Misioneros de la Compañía, está situado en medio de la sierra y á la orilla del río Piastla.

VAES, Pueblo de la Provincia y Gobierno del Tucumán en el Perú, situado cerca del río San Miguel.

VAGUA, Llanura grande de la Provincia y Gobierno de Jaen de Bracamoros en el Reyno de Quito, es muy fértil, y de clima cálido, pero sano, abunda

Tom. V.

VA 269

da en miel silvestre, antiguamente estaba muy poblada de Indios, pero hoy tiene pocos.

VAGUARE, Río de la Provincia y Gobierno de Neiva en el Nuevo Reyno de Granada, corre casi al E, y entra en el grande de la Magdalena.

VAISEAUX, Isla pequeña de la mar del N situada cerca de la Costa de la Luisiana, entre las bocas de los ríos Movila y Misisipi, tiene un Puerto pequeño.

VALLADOLID, Ciudad Capital del Reyno de Mechoacán en Nueva España, Cabeza de Obispado erigido el año de 1536, fundada por el Capitan Christoval de Olid en medio de un valle, de cuya voz y del apellido de su fundador tomó el nombre de Valle de Olid, que por corrupcion ha quedado en Valladolid á imitación de la de Castilla; llamóse aquel sitio en el idioma de los Indios Tarascos Guayangareo, está en la mesz dilatada de una loma cerca de dos ríos que nacen á su inmediacion, el uno, que es pequeño, al S E de la Ciudad, en el parage que llaman el rincón, y el otro de una laguna que tiene al O, y uniéndose des-

Mm pues

pues que el primero atraviesa la poblacion sale caudaloso y fecunda el valle proporcionando abundancia de bagres y pejerreyes, que llaman los Indios charare. La Ciudad tiene poca hermosura y casi ningun comercio, aunque es grande, por estar muy extraviada, su vecindario es 500 familias de Españoles y Mestizos, y aunque hay algunos Indios tienen su domicilio en los barrios; la Catedral que se acabó de construir el año de 1738 es de orden toscano y muy hermosa, en ella está la Parroquia del Sagrario, y tiene ademas otra Ayuda de Parroquia llamada San Joseph: Conventos de Religiosos, de San Francisco, que es Casa de Noviciado, de San Agustín, de la Merced, de Carmelitas Descalzos, Hospital de San Juan de Dios, y Colegio que fue de los Regulares de la Compañía; Monasterios de Religiosas de Santa Catalina y de Indias Capuchinas, Recogimiento ó Colegio de niñas pobres con título de Santa Rosa, que fundó el Obispo Don Francisco Pablo Matos Coronada, y un Colegio de Estudios destinado para hijos de la Provincia,

fundado por el Obispo Don Vasco de Quiroga; está 52 leguas al O, $\frac{1}{4}$ al N O de México en 274 gr. 15 min. de long. y en 20 gr. de lat.

Otra Ciudad hay del mismo nombre en la Provincia y Gobierno de Yucathan, fundada por Francisco de Montejo el mozo el año de 1543 en un sitio llamado Choacá, y por los Indios Chavachaa, de donde se trasladó al parage en que está hoy al año siguiente por ser aquel muy enfermo, es pequeña y de temperamento cálido; tiene muy buena Iglesia Parroquial, un Hospital con el nombre de Jesus Maria, y un Convento de Religiosos de S. Francisco que está fuera de la Ciudad como á distancia de seis quadras, las cuales se andan por una calzada de piedra que tiene 8 varas de ancho, adornada por ambos lados de una hermosa alameda; está 30 millas á Poniente del golfo de Honduras, 170 al S O de Truxillo; y 65 al S E de Mérida en 57 gr. 21 min. de long. occid. y en 14 gr. 10 min. de lat. sept.

Otra de la Provincia y Gobierno de Jaen de Bracamoros en el Reyno de Quito, fundada por Juan de Sa-

Salina
no 41
ta Co
y pob
Puebl
Ciuda
S E d
min. d
min. d
Otr
Gobie
se Co
VA
Puebl
Corre
el Re
Otr
mo n
cion
mism
que e
Otr
de Sa
de p
mayo
va Es
lias d
tienc
go y
al N
Otr
de S
vincia
Huan
Otr
de S
za d
y Al
titlan

VA

fundado por el Obispo Don Vasco de Quiroga; está 52 leguas al O, $\frac{1}{4}$ al N O de México en 274 gr. 15 min. de long. y en 20 gr. de lat.

Otra Ciudad hay del mismo nombre en la Provincia y Gobierno de Yucathan, fundada por Francisco de Montejo el mozo el año de 1543 en un sitio llamado Choacá, y por los Indios Chavachaa, de donde se trasladó al parage en que está hoy al año siguiente por ser aquel muy enfermo, es pequeña y de temperamento cálido; tiene muy buena Iglesia Parroquial, un Hospital con el nombre de Jesus Maria, y un Convento de Religiosos de S. Francisco que está fuera de la Ciudad como á distancia de seis quadras; las cuales se andan por una calzada de piedra que tiene 8 varas de ancho, adornada por ambos lados de una hermosa alameda; está 30 millas á Poniente del golfo de Honduras, 170 al S O de Truxillo; y 65 al S E de Mérida en 51 gr. 21 min. de long. occid. y en 14 gr. 10 min. de lat. sept.

Otra de la Provincia y Gobierno de Jaen de Bracamoros en el Reyno de Quito, fundada por Juan de

Sa-

VA

Salinas el año de 1549, y no 41 como dice el ex-Jesuita Coleti, es muy pequeña y pobre, y mas bien un Pueblo reducido que una Ciudad, está 20 leguas al S E de Loxa en 304 gr. 40 min. de long. y en 6 gr. 20 min. de lat.

Otra de la Provincia y Gobierno de Honduras, vease Comayagua.

VALLE, San Juan del) Pueblo de la Provincia y Corregimiento de Loxa en el Reyno de Quito.

Otro Pueblo hay del mismo nombre con la advocacion de San Pedro en la misma Provincia y Reyno que el anterior.

Otro con la advocacion de San Francisco, Cabeza de partido de la Alcaldía mayor de Zultepec en Nueva España, tiene 89 familias de Indios que se mantienen del cultivo de trigo y maiz, está 6 leguas al N O de su Capital.

Otro con la advocacion de Santa Maria en la Provincia y Corregimiento de Huanuco en el Perú.

Otro con la advocacion de Santa Ana en la Cabeza de partido de Quiatoni y Alcaldía mayor de Teutiltan en Nueva España, tie-

VA 271

ne 62 familias de Indios, y está 2 leguas al Oriente de su cabecera.

Otro de la Provincia y Corregimiento de Tunja en el Nuevo Reyno de Granada, situado en la serrania.

Otro de la Provincia y Gobierno de Venezuela y Nuevo Reyno de Granada, del distrito de la Ciudad de Caracas á la parte del S.

Otro con la advocacion de Santa Cruz en la Provincia y Corregimiento de Cafieta en el Perú.

Otro con la advocacion de nuestra Señora de las Misiones que tenían los Regulares de la Compañía en la Provincia y Gobierno de San Juan de los Llanos en el Nuevo Reyno de Granada, situado á la orilla del rio Apure.

Un rio en la Provincia y Gobierno del Tucumán, corre al S E en la jurisdiccion de la Ciudad de Salta, y entra en el Bermejo.

Un fuerte de la misma Provincia y Gobierno que el rio anterior, construido á su orilla para contener los Indios infieles.

Una punta de tierra con la advocacion de nuestra Señora del Valle en la Costa del N del estrecho de Maga-

lla-

272 VA

llanes , entre la Bahía de Papagayos y la punta del Boqueron.

VALLE, Punta del) En la Isla de la Tortuga , cerca de la de Santo Domingo.

VALLE-AMENO, Santa Cruz de) Pueblo de las Misiones que tienen los Religiosos de San Francisco en la Provincia de Apolabamba y Reyno del Perú.

VALLEE, Ensenada de la Costa del rio de San Lorenzo en la Nueva Escocia ó Acadia , entre el rio de la Magdalena y otra ensenada del mismo nombre con el aditamento de petite ó pequeña para distinguirlas.

VALLEJUELO, Rio pequeño de la Isla de Santo Domingo , nace en el valle de San Juan , corre al N , y se une con el de Cafias para entrar en el de Artibonito.

Otro rio hay de este nombre en la misma Isla que corre al E y entra en el de Neiva.

VALLE-FERTIL, Pueblo de la Provincia y Corregimiento de Cuyo en el Reyno de Chile , tiene este nombre por la suma fertilidad del valle en que está fundado , es confinante con la jurisdiccion de Rioxa en la Provincia y Gobierno del

VA

Tucumán, en su distrito hay abundancia de papagayos, una especie de loros chiquitos que llaman periquitos , y otros menores caritas.

VALLES, Jurisdiccion y Alcaldia mayor de Nueva España , confina con las de Tampico , Guadalcázar y Guejutla , cuya linea siguiendo en circunvalacion termina por el Oriente con la de Tampico en el rio de Tamicé que corre N S , y por la banda del N con las Mesas de Castrejon , que es la raya que divide el Nuevo Reyno de León y la gran Tamaolipa ; en estos parages hubo antiguamente haciendas de Españoles y Misioneros que hoy están desiertas por las hostilidades de los bárbaros Chichimecos , y solo por la fertilidad de la tierra , abundancia de aguas y salitres entran anualmente á agostar por seis meses porciones crecidísimas de ganado mayor y menor , con suficiente número de Milicianos que los escoltan para su seguridad ; esta jurisdiccion es muy dilatada , y una de las mayores del Reyno , goza de diversos temperamentos , y abunda en frutas , maiz y otras semillas , cafias dulces,

ces, de qu
de piloncillo
blos, hace
esteras de
de que h
con las de

La Cap
mismo no
un hermo
lla de un
una encu
de temp
húmedo,
rio 242

Tamoln.
Tanquay
Tanquiar
Tampame
Tampac
Tampacq
Talacún.
La Laxa
Talanxas
Coxcatlá
S. Marti
chicu
Tampac

VALL
blo de
bierno
las Misi
los Reg
pafia.

VAL
lle gran
so de l
el Rey

VA

Tucumán, en su distrito hay abundancia de papagayos, una especie de loros chiquitos que llaman periquitos, y otros menores caritas.

VALLES, Jurisdiccion y Alcaldía mayor de Nueva España, confina con las de Tampico, Guadalucazar y Guejutla, cuya linea siguiendo en circunvalacion termina por el Oriente con la de Tampico en el rio de Tamicé que corre N S, y por la banda del N con las Mesas de Castrejon, que es la raya que divide el Nuevo Reyno de Leon y la gran Tamaolipa; en estos parages hubo antiguamente haciendas de Españoles y Misioneros que hoy están desiertas por las hostilidades de los bárbaros Chichimecos, y solo por la fertilidad de la tierra, abundancia de aguas y salitres entran anualmente á agostar por seis meses porciones crecidísimas de ganado mayor y menor, con suficiente número de Milicianos que los escoltan para su seguridad; esta jurisdiccion es muy dilatada, y una de las mayores del Reyno, goza de diversos temperamentos, y abunda en frutas, maiz y otras semillas, cañas dulces,

VA

ces, de que fabrican azucar de piloncillo en muchos Pueblos, hacen costales de pita, esteras de junco, y cestas, de que hacen su comercio con las demas Provincias.

La Capital es la Villa del mismo nombre fundada en un hermoso llano á la orilla de un rio que baxa de una encumbrada sierra, es de temperamento cálido y húmedo, tiene de vecindario 242 familias, la mayor

Tamoin.
Tanquayalab.
Tanquian.
Tampamolón.
Tamapache.
Tampasquin.
Talacún.
La Laxa.
Talanxas.
Coxcatlán.
S. Martin de Tlalchicuatlá.
Tampacán.

Chapulucán.
Tamazunchale.
Tanzozob.
Santa Maria.
Guayabos.
Soledad de las Canoas.
Aquismón.
Santa Catalina de Aztlá.
Tancanhuichi.
Xalcotán.

VA 273

parte de Españoles, y las otras de Mestizos y Mulattos que mucho tiempo del año viven en las haciendas, y 75 de Indios; era antes Curato y Doctrina de los Religiosos de San Francisco de la Custodia de Tampico, está 140 leguas al N de México en 275 gr. 9 min. de long. y en 23 gr. 5 min. de lat. los demas Pueblos de este partido son los siguientes:

Mecatlán.
S. Francisco.
Matlapa.
Xilitla.
Tamitas.
San Miguel.
Palma.
Tanchanaco.
Huehuetlan.
San Agustin de Chalco.
San Antonio.

VALLEUMBROSO, Pueblo de la Provincia y Gobierno de Cinaloa, uno de las Misiones que tenian allí los Regulares de la Compañia.

VAL DE BENITO, Valle grande, fertil y hermoso de la Isla de la Laxa en el Reyno de Chile, situa-

do entre los rios Huaque y Culavi.

VALDIVIA, Ciudad Capital de la Provincia y Gobierno de este nombre en el Reyno de Chile, fundada por Pedro de Valdivia célebre conquistador el año de 1552, está situada á la orilla del rio que tiene la

mis-

misma denominacion, en la altura de una loma fertil y de situacion muy ajosa y bien fortificada; sirve de presidio para destierro de malhechores y delinquentes de los Reynos del Perú; es de corta extension: los Indios Araucanos la quemaron y destruyeron enteramente el año de 1603, y los Holandeses mandados por el Almirante Henrique Brun intentaron establecerse en ella y poblarla el de 1643, pero no pudieron conseguirlo; el de 1645 la reedificó y pobló nuevamente el Maestre de Campo Don Alonso de Villanueva de orden del Virrey del Perú, Marques de Mancera, fortificándola á toda costa, de modo que hoy es una de las mejores Plazas que hay en la América; tiene un buen Puerto en el mismo rio, bien defendido de quatro castillos con los nombres de Mancera, Niebla, Amargos y Corral; en su territorio hay minas riquísimas de oro que se trabajaron antes con mucha utilidad, pero hoy están abandonadas: el Gobierno de esta Ciudad fue independiente del Presidente de Chile, y sujeto solo al Virrey de Lima, pero despues

se le agregó á aquel por la mucha distancia en que está de la Capital del Perú, para poder dar las providencias necesarias oportunamente: el año de 1737 padeció mucho con un terremoto que arruinó la mayor parte de la Poblacion en que habitan algunas familias muy ilustres: está 65 leguas de la Concepcion, en 306 gr. de long. y 39 gr. 58 min. de lat. merid.

El rio referido es uno de los mas célebres y famosos de aquel Reyno, corre por el centro de él dividiéndolo en dos partes para salir al mar por la banda del N, tan manso, claro y apacible que por su buen fondo suben los navios de mayor porte hasta la misma Ciudad que está 3 leguas de su entrada, y sin mas auxilio que el de una plancha ó tabla desembarcan en ella; estrechan su boca dos montes ó morros, el uno mayor á la parte septentrional llamado Bonifacio, y el otro menor á la parte austral llamado Gonzalo; un poco mas adelante se estrecha mas el rio, y es la llave del Puerto y de otros varios: tambien ciñen esta angostura dos montes tan inmediatos uno de otro que se cruzan los fuegos de los

los mosques
de la parte
Manzanas,
Nieva; al
estrechura es
Sur el Pu
que tiene
el abrigo
montañas
do una er
que caben
navios: la
reno de la
rio son fer
mucho tri
frutas, me
maduran a
da especie
aves, y de
ras para c
ciones, y
nas de or
lidad com
en el Per
jor que s
brió este
divia, con
le, que le
VALE
la Provin
Venezuel
no de Gr
Alonso D
den del
cenda el
el de 157
vocadam
Coleti, e
no distan

VA

se le agregó á aquel por la mucha distancia en que está de la Capital del Perú, para poder dar las providencias necesarias oportunamente: el año de 1737 padeció mucho con un terremoto que arruinó la mayor parte de la Poblacion en que habitan algunas familias muy ilustres: está 65 leguas de la Concepcion, en 306 gr. de long. y 39 gr. 58 min. de lat. merid.

El rio referido es uno de los mas célebres y famosos de aquel Reyno, corre por el centro de él dividiéndolo en dos partes para salir al mar por la banda del N, tan manso, claro y apacible que por su buen fondo suben los navios de mayor porte hasta la misma Ciudad que está 3 leguas de su entrada, y sin mas auxilio que el de una plancha ó tabla desembarcan en ella; estrechan su boca dos montes ó morros, el uno mayor á la parte septentrional llamado Bonifacio, y el otro menor á la parte austral llamado Gonzalo; un poco mas adelante se estrecha mas el rio, y es la llave del Puerto y de otros varios: tambien cifien esta angostura dos montes tan inmediatos uno de otro que se cruzan los fuegos de los

VA

los mosquetes, llámase el de la parte austral de las Manzanas, y el opuesto de Nieva; al salir de esta estrechura está á la parte del Sur el Puerto del Corral, que tiene este nombre por el abrigo que le dan las montañas de tierra, formando una ensenada tan capaz que caben en ella infinitos navios: las campiñas y terreno de las riberas de este rio son fertilísimas, y dan mucho trigo, legumbres y frutas, menos uvas que no maduran allí; abunda de toda especie de ganados y de aves, y de excelentes maderas para construir embarcaciones, y no menos de minas de oro de tan rica calidad como el de Carabaya en el Perú, que es el mejor que se conoce; descubrió este rio Pedro de Valdivia, conquistador de Chile, que le puso su nombre.

VALENCIA, Ciudad de la Provincia y Gobierno de Venezuela en el Nuevo Reyno de Granada, fundada por Alonso Diaz Moreno de orden del Gobernador Villacorda el año de 1555, y no el de 1573 como dice equivocadamente el ex-Jesuita Coleti, en un hermoso llano distante media legua de

VA 275

la laguna Tacarigua, es pequeña, de temperamento cálido, pero muy fértil y abundante en cacao y ganados, de que mantiene su comercio, y la hubieran hecho rica y opulenta, á no ser la desidia que domina á sus naturales, y la desgracia de haberla saqueado los piratas el año de 1677; está bien construida, tiene muy buena Iglesia Parroquial, y un Convento de Religiosos de San Francisco; fue teatro de las crueldades que cometió el tirano Lope de Aguirre, está 60 leguas de la Ciudad de Coro, 25 de la de Caracas y 7 de la Burburata.

Otra Ciudad pequeña hay de este nombre en la Provincia y Gobierno de Maracaibo en el mismo Reyno, situada en medio de unas ásperas sierras.

Un Pueblo llamado tambien Cerro de Tomé, de las Misiones que tienen los Religiosos de San Francisco en el Reyno del Nuevo México en la América Septentrional.

S.VALENTIN, Bahía de) en la Costa del O del estrecho de Maire, entre el cabo del Buen Suceso y el Puerto Mauricio, es descubierta y de mal fondo.

Tie-

Tiene el mismo nombre un río que corre al E, y sale al mar en la Bahía anterior.

Un cabo ó punta de tierra de la Costa del E del estrecho de Magallanes, entre la Bahía de Papagayos y la punta de Boquerón.

VALÉRO, San Francisco Xavier de) Villa Capital y presidio del Nuevo Reyno de Toledo en la América Septentrional, á quien dieron este nombre en obsequio del Marqués de Valero, Virrey de Nueva España, de cuya orden se fundó.

VALPARAISO, Ciudad Capital de la Provincia y Gobierno de este nombre en el Reyno de Chile, situada en parte á la falda de una montaña que tiene al NE, y la otra parte en lo alto, por lo qual se distingue la una de la otra con los nombres de Ciudad Alta y Ciudad Baja; empezó á poblarse á fines del siglo pasado con motivo de la saca de trigo para Lima, de que produce muchísimo de excelente calidad, y mantiene un gran comercio; tiene muy buena Iglesia Parroquial, dos Conventos, el uno de San Francisco y el otro de San Agustín, y un Colegio que fue

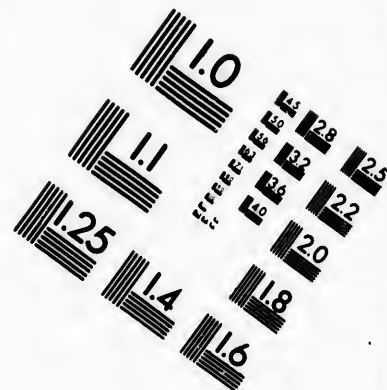
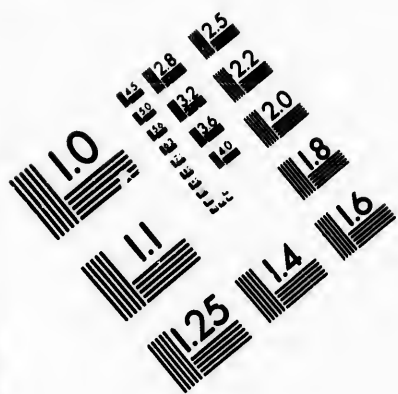
de los Regulares de la Compañía, y hoy ocupan los Religiosos de Santo Domingo, y una Casa de Ejercicios; además de la Poblacion, que está situada á la parte del Sur de la Bahía, tiene al Oriente una llanura nombrada del Almendral, en que hay un Convento de la Merced y algun vecindario, donde hubiera estado mejor la Ciudad; pero no se ha hecho, así porque está muy expuesto á las inundaciones del mar, como porque el fondeadero está al Sur, y para darle alguna mas extensión se han hecho excavaciones en el monte. Tiene tres castillos que la defienden: el primero llamado Castillo Viejo, á la entrada del Puerto, con una batería á flor de agua: el segundo Castillo Grande, que es donde habita el Gobernador; y el tercero que está sobre una colina, para impedir que los enemigos puedan hacer desembarco en el Almendral. Hay en esta Ciudad muchas bodegas ó almacenes donde depositan los efectos del Reyno que se embarcan allí para el Perú, y los que vienen de este, por ser el Puerto por donde se hace el comercio que antes tenia el de la

VA

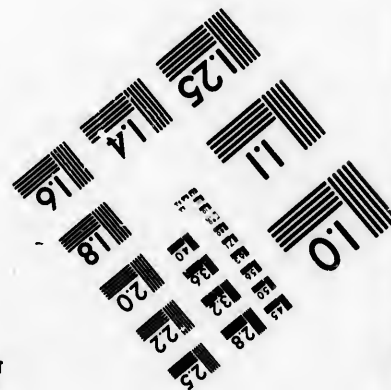
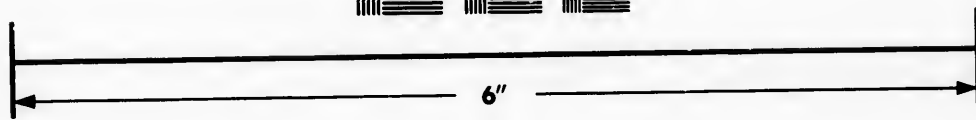

de los Regulares de la Compañía, y hoy ocupan los Religiosos de Santo Domingo, y una Casa de Ejercicios: además de la Poblacion, que está situada á la parte del Sur de la Bahía, tiene al Oriente una llanura nombrada del Almendral, en que hay un Convento de la Merced y algun vecindario, donde hubiera estado mejor la Ciudad; pero no se ha hecho, así porque está muy expuesto á las inundaciones del mar, como porque el fondeadero está al Sur, y para darle alguna mas extension se han hecho excavaciones en el monte. Tiene tres castillos que la defienden: el primero llamado Castillo Viejo, á la entrada del Puerto, con una bateria á flor de agua: el segundo Castillo Grande, que es donde habita el Gobernador; y el tercero que está sobre una colina, para impedir que los enemigos puedan hacer desembarco en el Almendral. Hay en esta Ciudad muchas bodegas ó almacenes donde depositan los efectos del Reyno que se embarcan allí para el Perú, y los que vienen de este, por ser el Puerto por donde se hace el comercio que antes tenía el de la

la





**IMAGE EVALUATION
TEST TARGET (MT-3)**



**Photographic
Sciences
Corporation**

23 WEST MAIN STREET
WEBSTER, N.Y. 14580
(716) 872-4503



**CIHM/ICMH
Microfiche
Series.**

**CIHM/ICMH
Collection de
microfiches.**



Canadian Institute for Historical Microreproductions / Institut canadien de microreproductions historiques

© 1983

la Co
estar
el tien
vegaci
Septie
cacion
dio ha
llao á
ello e
fico la
Pobla
vierno
dueño
resto
vir á
po : a
de fru
nen m
mente
man o
tantes
á 29
36 se
Ti
un P
partic
Xerez
tante
su C
V
los I
Fran
á la
renzo
San
V
quefi
regi
rú, s
T

VA

la Concepcion á causa de estar mas inmediato, siendo el tiempo propio de esta navegacion desde Junio hasta Septiembre, y hay embarcacion que en este intermedio hace tres viages del Callao á Valparaiso, y para ello están en continuo tráfico las reguas de las demas Poblaciones; pero en el invierno se quedan solo los dueños de almacenes, y el resto de la gente se va á vivir á las haciendas de campo: abunda de todo género de frutas exquisitas, y tienen mucho aprecio, especialmente las manzanas que llaman de Quillota: los habitantes se reputa que llegan á 20, está en 33 gr. 2 min. 36 seg. de lat. aust.

Tiene el mismo nombre un Pueblo de la Cabeza de partido y Alcaldía mayor de Xerez en Nueva España, distante 8 leguas al NNO de su Capital.

VALTERIE, Pueblo de los Franceses en la Nueva Francia ó Canadá, situado á la orilla del rio San Lorenzo, cerca del Pueblo de San Sulpicio.

VALVERDE, Ciudad pequeña de la Provincia y Corregimiento de Ica en el Perú, situado en un valle siem-

Tom. V.

VA 277

pre verde, fertil, ameno y abundante en viñas, con un buen Puerto, está en 304 gr. 55 min. de long. y en 11 gr. de lat. merid.

VAMBA, Pueblo de la Provincia y Corregimiento de Quito en el distrito de las Cinco Leguas, situado al O de la Capital.

VANAMA, Laguna de la Provincia y país de las Amazonas ó parte de la Guayana que poseen los Portugueses, se forma de un desagüe del rio Maracapuru, y entra en el caudaloso Purú ó Cuchivara.

VANAMAQUÉMA, Otra laguna de la misma Provincia y territorio que la anterior, se forma de un brazo ó desagüe del rio Marañon, y luego vuelve á entrar en él dexando formada una Isla grande.

VANAMARI, Rio pequeño de la misma Provincia y país que la laguna anterior, es un brazo del rio Marañon ó caño por donde se comunica con el caudaloso Purú ó Cuchivara.

VAN-DICKES, Dos Islas pequeñas de las llamadas Virgenes en la mar del N, situadas al NO de la Tórtola en 63 gr. 15 min. de long. y 18 gr. 25 min. de lat.

Nn

VAN-

278 VA

VANGHAM, Pueblo de la Isla de Barbada en el distrito de la Parroquia de San Jorge.

VAPISBE, Pueblo de la Provincia y Gobierno de Sonora en la América Septentrional.

VARACA, Brazo del río Parime ó Paravinanas, uno de los cuatro que tiene, y el tercero, por el qual se comunica con el río Negro.

VARAIS, Nación bárbara de Indios que habita en las inmediaciones del lago de los Xarayes en la Provincia y Gobierno del Paraguay, confina con estos por el N, y con los Gorgotoques al SO.

VARANACO, Río pequeño de la Provincia y Gobierno de San Juan de los Llanos en el Nuevo Reyno de Granada, nace cerca de la Cabecera del de Paucana, corre al E, y entra en el Orinoco, enfrente del raudal de Carichana.

VARARI, Río pequeño de la Provincia y país de las Amazonas en la parte que poseen los Portugueses, corre al E, y entra en el río Negro, junto al Pueblo de las Misiones llamado San Cayetano.

VARCA, Río grande y

VA

caudaloso de la Provincia y Gobierno de la Cayena, corre á Levante, y sale al mar Atlántico, en sus riberas hay unas hermosas plantaciones de cañas dulces de que hacen excelente azucar.

VARINAS, Pueblo de las Misiones que tenían los Regulares de la Compañía en la Provincia y Gobierno de Mainas del Reyno de Quito, situado en medio de dos lagunas, y á orilla de un río que entra en el Marañon á poca distancia de su boca.

VARIQUIRA ó Variquiri, Isla del río Marañon, formada por dos caños ó brazos de este río que paran en la laguna Araba.

Un Pueblo hay de este nombre en la misma Isla.

VARIRÍN, Río que también llaman de Palmera en la Provincia y Capitanía de Seara y Reyno del Brasil, nace de las montañas en la parte de Poniente, y entra en el de Paravá, en los bosques que tiene inmediatos habitan muchos Indios bárbaros que impiden la navegación.

VARUTA, Pueblo de la Provincia y Gobierno de Venezuela en el Nuevo Reyno de Granada, situado cerca de

de la C
Ciuda
distrito
tre los

V A
mar A
ta del
ria, l
descu
llena
dista
del Br
de los
lat. au

Otr
Anton
y Cap
en el
la Ci
Puebl

Un
Provi

VA
vincia
rida,
mar
Marc

VA
Provi
Pará
en la
Islas

VA
Ciuda
Gobi
dada
Juan
del r
tan

VA

caudaloso de la Provincia y Gobierno de la Cayena, corre á Levante, y sale al mar Atlántico, en sus riberas hay unas hermosas plantaciones de cañas dulces de que hacen excelente azucar.

VARINAS, Pueblo de las Misiones que tenían los Regulares de la Compañía en la Provincia y Gobierno de Mainas del Reyno de Quito, situado en medio de dos lagunas, y á orilla de un río que entra en el Marañon á poca distancia de su boca.

VARIQUIRA ó Variquiri, Isla del río Marañon, formada por dos caños ó brazos de este río que paran en la laguna Araba.

Un Pueblo hay de este nombre en la misma Isla.

VARIRÍN, Río que tambien llaman de Palmera en la Provincia y Capitanía de Seara y Reyno del Brasil, nace de las montañas en la parte de Poniente, y entra en el de Paravá, en los bosques que tiene inmediatos habitan muchos Indios bárbaros que impiden la navegación.

VARUTA, Pueblo de la Provincia y Gobierno de Venezuela en el Nuevo Reyno de Granada, situado cerca de

VA

de la Costa, casi al S de la Ciudad de Caracas, á cuyo distrito corresponde, está entre los de Pature y Palle.

VAS, (Martín) Isla del mar Atlántico, entre la Costa del Brasil y la de Cafre-ria, le dió este nombre su descubridor, está desierta y llena de espesos bosques, dista 180 leguas de la Costa del Brasil, al SO de la Isla de los Picos en 20 gr. de lat. aust.

Otra Isla hay llamada de Anton Vas en la Provincia y Capitanía de Pernambuco en el mismo Reyno, entre la Ciudad de Olinda y el Pueblo de la Candelaria.

Un Puerto de la misma Provincia y Reyno.

VASICA, Río de la Provincia y Gobierno de la Florida, corre al O, y sale al mar entre el Pueblo de San Marcos y el río Vilches.

VATAPÚ, Pueblo de la Provincia y Capitanía del Pará en el Brasil, situado en la Costa, enfrente de las Islas de Quariana.

VATEI, (San Miguel del) Ciudad de la Provincia y Gobierno de Cumaná, fundada por el Gobernador Don Juan de Urpin á la orilla del río Unare, pero en sitio tan mal sano que todas las

VA 277

criaturas se morian á poco tiempo de nacidas, por cuya razon y la intolerable plaga de hormigas que habia en ella la desampararon todos sus vecinos trasladándose á otros Pueblos.

VATIBAI, Río pequeño de la Provincia y Gobierno de Mainas en el Reyno de Quito, corre al E, y torciendo luego su curso al NE entra en el Napo, junto al Pueblo de la Soledad.

VAUCLAIN, Pueblo y Parroquia de los Franceses en la Isla de Martinica, situado en la Costa del SE detrás de la punta de su nombre.

Esta es un cabo ó extremidad de la Costa del SE, entre el Cul de Sac Simon y la punta de Macabon.

VAYA, Isla del río Orinoco, una de las que forman la entrada de la ensenada de Charaguanas con la punta de Galera de la Isla de la Trinidad.

VAYABASONES, Nacion bárbara y feroz de Indios del Brasil que habita cerca del nacimiento del río Parál al Poniente de la Provincia de Puerto Seguro, son aliados de las naciones de Lobos, Aimures, Paries y Motayas, y han invadido con

con frecuencia los territorios de los Portugueses.

VAYES, Isla pequeña de la laguna de Unamarca en la Provincia y Corregimiento de Omasuyos y Reyno del Perú.

VAYMORES, Nacion bárbara, cruel y antropofaga de Indios del Reyno del Brasil que habitan en las selvas y montes que hay á la parte de Poniente, entre las Provincias y Capitanías de Ilheos y Puerto Seguro, unidos estos Indios con los de otras naciones han destruido y talado muchas veces los Pueblos y campos de los Portugueses con quienes tienen continua guerra.

VAZABARIS, Rio de la Provincia y Capitanía de Sergipe en el Brasil, nace cerca de la Costa, corre al SSE, y sale al mar en la Bahía de Sergipe.

VAZEUSE, Rio pequeño de la Provincia y Gobierno de la Luisiana, corre al S entre el rio Grande y el de Tortoise, y entra en el Misouri.

VE

VEAU, Ance du) ó ensenada de Ternera, Pueblo y Parroquia de los Franceses en la parte que poseen

de la Isla de Santo Domingo, situado en la Costa del N de una de las Cabezas del O, entre el rio grande de Nipe y el Petit Trou.

VEAUX, Pasture des) Rio de la Provincia y Colonia de Virginia en el Condado de Albemarle, corre al NE, y entra en el llamado Branche Septentrional ó Brazo Septentrional.

Tienen el mismo nombre unas Islas de la mar del N cerca de la Costa de la Nueva Escocia ó Acadia, son quatro todas pequeñas, están entre las de Canards y el banco de Scal.

VEGA, Pueblo de la jurisdiccion de Honda y Gobierno de Mariquita en el Nuevo Reyno de Granada, es de temperamento cálido, pero muy fértil y abundante en cañas dulces, algodón, maiz, yucas y demas frutos de este clima; tiene mas de 400 vecinos que viven muy incomodados por la plaga que hay de mosquitos, cuculebras y otros insectos: está 12 leguas al O de Santa Fe, y lo mismo de Honda.

Otro Pueblo hay de este nombre con la advocacion de San Juan, Cabeza de partido en la Alcaldía mayor de Zelaya de la Provincia

cia y O
cán y R
pafia, t
Indios,
Mestizo
Conven
San Fr
guas al
Otro
Gobiern
el Nue
nada.

Otro
Gobiern
mismo
el cami
racaibo

Una
Santo I
tiago.

Otro
mar Re
de los
cion y

San L
Provinc
Mechoa
lias de

Mestizo
Indios
los met

hay en
pues q
están i
cultivo

está a
Capita
VEC
la Prov

VE

de la Isla de Santo Domingo, situado en la Costa del N de una de las Cabezas del O, entre el rio grande de Nipe y el Petit Trou.

VEAUX, Pasture des)

Rio de la Provincia y Colonia de Virginia en el Condado de Albemarle, corre al NE, y entra en el llamado Branche Septentrional ó Brazo Septentrional.

Tienen el mismo nombre unas Islas de la mar del N cerca de la Costa de la Nueva Escocia ó Acadia, son quatro todas pequeñas, y están entre las de Canards y el banco de Scal.

VEGA, Pueblo de la jurisdiccion de Honda y Gobierno de Mariquita en el Nuevo Reyno de Granada, es de temperamento cálido, pero muy fertil y abundante en cañas dulces, algodón, maiz, yucas y demas frutos de este clima; tiene mas de 400 vecinos que viven muy incomodados por la plaga que hay de mosquitos, cuculebras y otros insectos: está 12 leguas al O de Santa Fe, y lo mismo de Honda.

Otro Pueblo hay de este nombre con la advocacion de San Juan, Cabeza de partido en la Alcaldía mayor de Zelaya de la Provincia

VE

cia y Obispado de Mechoacán y Reyno de Nueva España, tiene 415 familias de Indios, 20 de Españoles, Mestizos y Mulatos, y un Convento de Religiosos de San Francisco, está 2 leguas al N de su Capital.

Otro de la Provincia y Gobierno de Antioquia en el Nuevo Reyno de Granada.

Otro de la Provincia y Gobierno de Mérida en el mismo Reyno, situado en el camino que baxa á Maracaibo.

Una Ciudad de la Isla de Santo Domingo, vease Santiago.

Otro Pueblo llamado Palmar Real de la Vega ó Real de los Pozos en la jurisdiccion y Alcaldía mayor de San Luis de Potosí de la Provincia y Obispado de Mechoacán, tiene 15 familias de Españoles, 36 de Mestizos y Mulatos y 32 de Indios que comerciaban en los metales de las minas que hay en su distrito, pero despues que se han aguada y están inútiles se aplican al cultivo de las sementeras, está 2 leguas al Sur de su Capital.

VEGUETA, Pueblo de la Provincia y Corregimien-

VE 281

to de Chancay en el Perú, anexo al Curato del de Huaura.

VELA, Cabo de la) Promontorio y punta de tierra en la Costa de la Provincia y Gobierno de Venezuela y Nuevo Reyno de Granada, está en los confines de la del rio del Hacha á Levante en distancia de 20 leguas, es alto, lleno de bosques en que habitan algunos Indios bárbaros, lo descubrió Alonso de Ojeda que le dió el nombre el año de 1499, es la parte austral de la América que casi cae al opuesto del cabo de Hornos, y está en 307 gr. 30 min. de long. y en 13 gr. de lat. bor.

Tiene el mismo nombre un baxo de piedra de la mar del N cerca del de Combó al O.

VELAS, Puerto de las) en la Costa de la Provincia y Gobierno de Costarica y Reyno de Guatemala, entre el cabo de Santa Catalina y el Morro Hermoso.

VELEZ, Ciudad de la Provincia y Corregimiento de Tunja en el Nuevo Reyno de Granada, la fundó el Capitan Martin Galiano de orden de Gonzalo Ximenez de Quesada en el territorio de Ubazá el año de 1539

cer-

cerca del rio Sarabita ó Suarez en una llanura al pie de las montañas de Opon, fue la segunda Poblacion que hicieron los Españoles en este Reyno, y se mudó á poco tiempo al parage en que está hoy del país de los Indios Chipataes; su situacion es incómoda y desagradable á la falda de un cerro en terreno floxo y deleznable, por cuya causa está siempre llena de lodazales que la hacen intransitable, á que contribuye no estar empedradas las calles; su temperamento aunque cálido lo hace destemplado la frecuencia de tempestades con grandes truenos y rayos; las aguas son malas y poco saludables, por lo qual beben sus naturales comunmente chicha: es sumamente fértil de maiz, de que coge dos cosechas al año, y no menos abundante de yucas, plátanos, granadas, patillas, uyamas, pifias, curras, melones, higos, pifue-las y otras muchas frutas y maderas exquisitas, y en sus bosques multitud de aves; cria muchas y muy buenas mulas y caballos de que abastece á otras Provincias, y sobre todo es infinita la azucar que fabrica en sus tra-

piches de que hacen muchas conservas y dulces, que con la miel y el aguardiente forman el ramo principal de su comercio para abastecer á Santa Fe y á casi todo el Reyno; produce tambien muchísimo algodón de la mejor calidad, del qual fabrican muy buenos textiles que tienen aprecio y estimacion en todas partes. Tiene esta Ciudad 2500 vecinos, una Iglesia muy hermosa en que se venera nuestra Señora de las Nieves, su Patrona, de primorosa escultura, otra efigie igual de Jesus Nazareno, y un Christo crucificado que se halló esculpido en una piedra con gran primor: dos Conventos, el uno de Religiosos de San Francisco, y el otro de la de San Juan de Dios, tan pobres que ninguno puede mantener dos sugetos; está inmediata á un volcán, y tiene excelentes minas de oro riquísimo que no se trabajan por falta de gente, dista 30 leguas al N con alguna inclinacion al NO de Santa Fe, y 15 al O de Tunja en 5 gr. 48 min. de lat. bor.

VELHAS, Rio de las) ó de las Viejas, en la Provincia y Capitanía de Espí-

ri-

ritu Sant
ail, nac
Sierra V
y entra
de de S

Otro
nombre
torio de
zas, es
O, y en
iba.

VEN
Cabeza
dia ma
Nueva
Conven
San Fr
todo su
de mine
no ser
no las t
que se
vo de l
nados,
cabrio
tá 5 le
Capital

Tien
una Is
casi un
Provinc
ragua
Firme
Puerco

VEN
en la C
y Gob
Nuevo
en una

VE

piches de que hacen muchas conservas y dulces, que con la miel y el aguardiente forman el ramo principal de su comercio para abastecer á Santa Fe y á casi todo el Reyno; produce tambien muchísimo algodón de la mejor calidad, del qual fabrican muy buenos texidos que tienen aprecio y estimacion en todas partes. Tiene esta Ciudad 2500 vecinos, una Iglesia muy hermosa en que se venera nuestra Señora de las Nieves, su Patrona, de primorosa escultura, otra efigie igual de Jesus Nazareno, y un Christo crucificado que se halló esculpido en una piedra con gran primor: dos Conventos, el uno de Religiosos de San Francisco, y el otro de la de San Juan de Dios, tan pobres que ninguno puede mantener dos sugetos; está inmediata á un volcán, y tiene excelentes minas de oro riquísimo que no se trabajan por falta de gente, dista 30 leguas al N con alguna inclinacion al NO de Santa Fe, y 15 al O de Tunja en 5 gr. 48 min. de lat. bor.

VELHAS, Rio de las) ó de las Viejas, en la Provincia y Capitanía de Espi-

VE

ritu Santo y Reyno del Brasil, nace á la falda de la Sierra Vermeja, corre al N, y entra en el fondo ó grande de San Francisco.

Otro rio hay del mismo nombre y Reyno en el territorio de los Indios Guayazas, es pequeño, corre al O, y entra en el de Paranáiba.

VENADO, Pueblo de la Cabeza de partido y Alcaldia mayor de Charcas en Nueva España, tiene un Convento de Religiosos de San Francisco, y aunque todo su territorio está lleno de minerales de plata, por no ser de la mejor calidad no las trabajan sus vecinos, que se emplean en el cultivo de las tierras, criar ganados, y particularmente el cabrio por las matanzas, está 5 leguas al SO de su Capital.

Tiene el mismo nombre una Isla de la mar del Sur, casi unida á la Costa en la Provincia y Gobierno de Veragua y Reyno de Tierra-Firme, detrás del Morro de Puercos.

VENADOS, Punta de) en la Costa de la Provincia y Gobierno de Cartagena y Nuevo Reyno de Granada, en una lengua de tierra que

VE 283

forman las bocas del rio Zinú, entre la de Piedras y la de Mestizos.

VENADILLO, Pueblo de la jurisdiccion de la Ciudad de Tocaima y Gobierno de Mariquita en el Nuevo Reyno de Granada, anexo al Curato del de Ambolaima, es de temperamento muy cálido, y penoso por los mosquitos, garrapatas y culebras de que abunda; produce cañas dulces, maiz, yucas y plátanos; le viene el nombre de un ciervcillo manso que tenían los Indios quando lo conquistaron los Españoles; en su distrito hay una mina de oro que conserva la misma denominacion, y ha producido mucha riqueza quando se trabajaba, está 14 leguas al SO de Santa Fe.

VENANGO, Pueblo de la Provincia de Pensilvania en los Estados Unidos de la América, situado á la orilla del rio Ohio en la boca del Búfalo.

VENBAQUI, Rio de la Provincia y Gobierno del Darien y Reyno de Tierra-Firme, nace en las montañas de la parte del N, y sale al mar en el Playon grande, enfrente de las Is-las Mulatas.

VE-

VENÉTA, Sierras de) Cordillera de montañas muy altas en la Provincia y Gobierno de Carragena y Nuevo Reyno de Granada, que sirven de límites entre esta jurisdicción y la del Darien que pertenece al Reyno de Tierra-Firme.

VENEZUELA, Provincia y Gobierno del Nuevo Reyno de Granada en la América Meridional, confina por el Oriente con la de Cumaná, por el Occidente con la de Santa Marta, por el SE con el Nuevo Reyno de Granada, sirviéndole de límites al Mediodía el río Orinoco, y por el Septentrion baña todas sus Costas el Océano; tiene de largo 200 leguas desde el morro de Unare hasta el cabo de la Vela EO, y de latitud 120; goza de diversos temperamentos, y contiene en su distrito montañas inaccesibles y sierras asperisimas, tierras altas y limpias, valles y vegas fértiles y hermosos; abunda de pastos y dehesas en que cria muchísimo ganado de toda especie, particularmente del vacuno y cabrio, que ha multiplicado tanto en las jurisdicciones de Maracaibo, Coro, Carora y Tucuyo, que

beneficiando las pieles ha enriquecido á sus vecinos el lucroso comercio que hacen de suelas y corJobanes; los caballos son de razas tan excelentes que pueden competir con los mejores de Andalucía y de Chile, y mulas quantas se necesitan para el tráfico de toda la Provincia en numerosas requas: riegan esta Provincia muchos ríos que la fertilizan, y como goza en su dilatada extensión variedad de temples hace que el fruto que no produce en uno se dé en otro, y así abunda en trigo, maíz, arroz, algodón, tabaco y azúcar de que hacen exquisitos dulces, cacao con mucha abundancia, cuyo fruto es su principal riqueza, y de que asciende la cosecha anualmente á 1300 fanegas en 61 valles y haciendas, que extraía la Real Compañía de Caracas por el comercio exclusivo que tenía desde su establecimiento el año de 1728, y de que redimió á esta Provincia el Señor Don Carlos III el año de 1778, y toda especie de frutas y legumbres así de Europa como indigenas de América: sus montes crían maderas preciosas y muy estimadas, como granadillos,

gatea. Jores, cao yacanes catanda variedad jantes a que ab comun obras n do m. tos que los enx hacen troncos vaynilla las de jurisdic Carora fina co Nueva neficiar chisima parrilla munes embara en los especie nes, os baquir los mas la Amé vado q porcion manch rios es de pec otros Costas se pro Tom

VE

beneficiando las pieles ha enriquecido á sus vecinos el lucroso comercio que hacen de suelas y corJobanes; los caballos son de razas tan excelentes que pueden competir con los mejores de Andalucía y de Chile, y mulas quantas se necesitan para el tráfico de toda la Provincia en numerosas requeas: riegan esta Provincia muchos rios que la fertilizan, y como goza en su dilatada extension variedad de temples hace que el fruto que no produce en uno se dé en otro, y así abunda en trigo, maíz, arroz, algodón, tabaco y azucar de que hacen exquisitos dulces, cacao con mucha abundancia, cuyo fruto es su principal riqueza, y de que asciende la cosecha anualmente á 1300 fanegas en 61 valles y haciendas, que extraia la Real Compañia de Caracas por el comercio exclusivo que tenia desde su establecimiento el año de 1728, y de que redimió á esta Provincia el Señor Don Carlos III el año de 1778, y toda especie de frutas y legumbres así de Europa como indigenas de América: sus montes crian maderas preciosas y muy estimadas, como granadillos,

VE

gateados de diversos colores, caobas, dividibes, guayacanes, palo de brasil, chacatanday hermosísima por la variedad de sus visos semejantes al carey, y el cedro que abunda tanto y es tan comun que sirve para las obras mas ordinarias, siendo muy raro el arbol de estos que no produce miel por los enxambres de abejas que hacen sus colmenas en los troncos: produce tambien vaynillas mas fragrantas que las de Soconusco, y en la jurisdiccion de la Ciudad de Carora grana silvestre tan fina como la de Misteca en Nueva España, que si se beneficiara como allí daria muchísima utilidad; la zarzaparrilla y el añil son tan comunes que mas sirven de embarazo que de provecho: en los bosques hay diversas especies de animales, leones, osos, dantas, venados, baquiras, conejos y tigres los mas feroces que produce la América, y se ha observado que lo son mas á proporcion de ser menores las manchas de la piel: en los rios es infinita la variedad de peces, unos comunes y otros exquisitos, y en las Costas se cria sal, de que se proveen todos, así por la

Tom. V.

VE

285

facilidad con que quaja, como por el delicado gusto que tiene: los campos están siempre poblados de aves que los hermosean, así por sus primorosos matices de plumas, como por el armonioso canto, y las que se comen tienen mucha estimacion por lo sabrosas, entre las cuales tienen preferencia la guacharaca, paugi, uquirá ó gallina de monte, tórtola y perdiz: produce singulares simples de los que estima la medicina, como cascaxistola, tamarindos, la raiz de china, la tacamajaca, especial confortativo para la cabeza, el bálsamo de Carora, y el aceyte que llaman de María ó de Cumaná, y uno y otro son antidotos para las heridas: tiene minas de estaño en diferentes parages que descubrió Don Alonso de Oviedo vecino de Barquisimeto, y se beneficiaron mucho tiempo por cuenta de la Real Hacienda en que se sacaron grandes porciones, y se conduxeron á España para las fundiciones de artilleria, y despues las empeñó el Rey en 400 pesos á Don Francisco Marin vecino de Caracas, que las abandonó aplicando los útiles á otros fines: tambien las tuvo

Oo

muy

muy ricas de oro que ya no se benefician, ó porque consumidas las vetas principales no corresponden al trabajo, ó porque sus naturales se dedican mas al cultivo del cacao que los enriquece con menos contingencia; criáanse tambien cristales transparentes, sólidos y tersos, veneros de azul tan fino que compete con el ultramar, maderas de diferentes colores para tintes, y finalmente se halla en esta Provincia quanto puede desearse para comodidad de la vida, sin necesitar que la socorran de otras, y si á su fertilidad acompañara la aplicacion de sus moradores, y supieran aprovecharse de las conveniencias que ofrece, fuera la mas abastecida y rica que tuviera la América: descubrió este país el Capitan Alonso de Ojeda, natural de Cuenca, el año de 1490, y capitularon su conquista con el Emperador Carlos V los Velzares, mercaderes Alemanes, el año de 1526, dando principio á ella Ambrosio de Alfinger, á quien siguieron Jorge de Spira y Nicolas de Fedre-

mán, que dieron el nombre de Venezuela á las Poblaciones de Indios que hallaron en la laguna de Maracaibo por la semejanza con la Ciudad de Venecia, y despues se extendió á toda la Provincia; estaba habitada entonces de innumerable gentio de diversas naciones, que sin reconocer Monarca que las dominase vivian rindiendo vasallage cada una á su Cacique; pero las mudanzas del tiempo, y la continua extraccion de Indios en los principios por espacio de mas de 20 años para las Islas de Barlovento y otras partes, los consumieron de modo que hoy en 82 Pueblos de muy corta vecindad cada uno apenas mantienen entre las cenizas de su destruicion la memoria de lo que fueron, á que se puede agregar la despoblacion con que quedó casi desierta el año de 1580 por una epidemia de viruelas que introduxo en ella una embarcacion portuguesa que venia con Negros de la Costa de Guinea: la Capital es la Ciudad de Santiago de Leon de Caracas.

Castro

ciu
Santiago
de Ca
Santa A
ro.
Nueva
Maraca
Troxil
Tucuy
Nueva
Barqu
Nueva
del R
Portillo
San S
los R
Guana
v.
S. Car
tria.
Pilar d
Puerto
ra.
Calabo
San C
Cura.
San F
Hospita
San J
Pao.
Perijá
pu
Acarig
Acuri
Acabo

Ca-

mán, que dieron el nombre de Venezuela á las Poblaciones de Indios que hallaron en la laguna de Maracaibo por la semejanza con la Ciudad de Venecia, y despues se extendió á toda la Provincia; estaba habitada entonces de innumerable gentio de diversas naciones, que sin reconocer Monarca que las dominase vivian rindiendo vasallage cada una á su Cacique; pero las mudanzas del tiempo, y la continua extraccion de Indios en los principios por espacio de mas de 20 años para las Islas de Barlovento y otras partes, los consumieron de modo que hoy en 82 Pueblos de muy corta vecindad cada uno apenas mantienen entre las cenizas de su destruccion la memoria de lo que fueron, á que se puede agregar la despoblacion con que quedó casi desierta el año de 1580 por una epidemia de viruelas que introduxo en ella una embarcacion portuguesa que venia con Negros de la Costa de Guinea: la Capital es la Ciudad de Santiago de Leon de Caracas.

Ca-

Catálogo de las Ciudades, Pueblos, Rios y Naciones de Indios de la Provincia de Venezuela.

CIUDADES.	Achaguas.	Bombay.
Santiago de Leon	Agua Blanca.	Burrero.
de Caracas.	Agua Culebras.	Buria.
Santa Ana de Co-	Ayamanes.	Carayaca.
ro.	Alpargatón.	Carvalleda.
Nueva Zamora de	Altagracia de	Cata.
Maracaibo.	Puertos.	Cabria.
Trixillo.	Altagracia de Ori-	Cañizos.
Tucuyo.	tuco.	Capadare.
Nueva Segovia de	Altaló Cerro Ne-	Carorita.
Barquisimeto.	gro.	Carrizal.
Nueva Valencia	Altamira.	Cariagua.
del Rey.	Antimano.	Capatarida.
Portillo de Carora.	Paraguana.	Casigua.
San Sebastian de	Ancon.	Carache.
los Reyes.	San Antonio.	Caramacate.
Guanaguanare.	Los Angeles.	Capamaparo.
VILLAS.	Aregue.	Canaguan.
S. Carlos de Aus-	Aparicion.	Cabrita.
tria.	Araguita.	Canoabo.
Pilar de Araure.	Asserrajero.	Cagua.
Puerto de la Guai-	Atamaica.	Calvario.
ra.	Baruta.	Camatagua.
Calabozo.	Barbacoas de Tu-	Cara.
San Carlos.	cuyo.	Caucagua.
Cura.	Barbacoas de San	Capaya.
San Fernando.	Sebastian.	Caruau.
Hospino.	Burburata.	Cerrito de Santa
San Jayme.	Borojo.	Rosa.
Pao.	Bocono de Tru-	Cojo.
Perijá.	xillo.	Cocuede.
PUEBLOS.	Bocono de Gua-	Cocuizas.
Acarigua.	nare.	Cocorote.
Acurigua.	Bocare.	Cuyagua.
Acaboa.	Boca de Tinaco.	Cumarebo.

Cu-

Cubiro.
 Cunaviche.
 Cua ó Marin.
 Cupira.
 Curiepe.
 Chacao.
 Chaguaramal.
 Chaguaramai.
 Charayave.
 Chivacoa.
 Chorón.
 Chuao.
 San Diego de Caracas.
 San Diego de Valencia.
 Duaca.
 Escuque.
 San Francisco de Cara.
 Guaiguaza.
 Guaibacoa.
 Guarico.
 Guanarito.
 Guanare viejo.
 Guarda Tinajas.
 Guacara.
 Guayos.
 Guama.
 Guapo.
 Guatire.
 Guarenas.
 Guigue.
 Hueque.
 Humucaro alto.
 Humucaro baxo.
 Hortiz.
 Santa Ines.
 Iguana.

Yaritagua.
 Ipire.
 Yare.
 Jacueta.
 Jajó.
 San Jacinto.
 Jobál.
 San Joseph.
 Jujure.
 Payana.
 San Lázaro.
 Lagunillas.
 Lezama.
 Santa Lucía.
 Macarao.
 Maiquetia.
 Macuito.
 Mapubares.
 Macnruca.
 Mapiare.
 Maraca.
 Maria.
 Mapon.
 San Mateo.
 Maracón.
 Macaira.
 Mamporal.
 Marasma.
 Mesa.
 Misoa.
 Mirare.
 S. Miguel de Truxillo.
 Moron.
 Mopui.
 Moporo.
 Montalvan.
 Naiguata.
 San Nicolás.

Niquitao.
 Ocumare de la Costa.
 Ocumare del Tuy.
 Onoto.
 Orachichs.
 S. Rafael de Ortuco.
 Potanemo.
 Paraguana.
 Payata.
 Parapara.
 Panaquire.
 Petare.
 Pecaya.
 Pedregal.
 San Pedro y Santa Maria.
 Piche.
 Puerto Cabello.
 Puertos de Altigracia.
 Punta de Piedras.
 Quara.
 Quebrada.
 Quibor.
 Rio del Tucuyo.
 Rio de Carora.
 Rio Seco.
 San Rafael de las Guasguas.
 Sanara.
 Sarare.
 Sabana de Ocumare.
 Siquisique.
 Siquisai.
 Sombrero.
 Tarmas.

tagua.
 e.
 Jacinto.
 il.
 Joseph.
 are.
 ana.
 Lázaro.
 unillas.
 ama.
 ta Lucía.
 arao.
 quetia.
 cuito.
 oubares.
 curuca.
 piare.
 raca.
 ria.
 pon.
 Mateo.
 racán.
 caira.
 mporal.
 rasma.
 sa.
 oa.
 are.
 Miguel de Tru-
 llo.
 ron.
 pui.
 eporo.
 ntalvan.
 iguata.
 r Nicolás.

VE

Niquitao.
 Ocumare de la
 Costa.
 Ocumare del Tuy.
 Onoto.
 Orachiche.
 S. Rafael de Ori-
 tuco.
 Potanemo.
 Paraguana.
 Payata.
 Parapara.
 Panaquire.
 Petare.
 Pecaya.
 Pedregal.
 San Pedro y Santa
 María.
 Piche.
 Puerto Cabello.
 Puertos de Alta-
 gracia.
 Punta de Piedras.
 Quara.
 Quebrada.
 Quibor.
 Río del Tucuyo.
 Río de Carora.
 Río Seco.
 San Rafael de las
 Guasguas.
 Sanara.
 Sarare.
 Sabana de Ocu-
 mare.
 Siquisique.
 Siquisai.
 Sombrero.
 Tarmas.

Ta-

VE

Taria.
 Tacata.
 Tacarigua.
 Santa Teresa.
 Tintini.
 Tinacoa.
 Timotes.
 Tinaco.
 Tinajillo.
 Tiznados.
 Tinajas.
 Tomocoro.
 Toztóz.
 Tucupido.
 Tucupio.
 Turmero.
 Turen.
 Trinidad.
 Valle de la Pasqua.
 Vega.
 Victoria.
 Urama.
 Zacarida.
 Ziruma.
 NACIONES DE
 INDIOS.
 Alcoholades.
 Chiugotos.
 Coromonos.
 Cuibas.
 Cuicas.

VENTA, De en medio)
 Pueblo de la Provincia y
 Corregimiento de Paria en
 el Perú, del Arzobispado de
 Charcas, anexo del Curato
 del de Poopó.
 Tiene el mismo nombre

Giraharas.
 Guaxiros.
 Peritoes.
 Pocabuyes.
 Quiriquires.
 Zaparas.
 RIOS.
 Albarregas.
 Astillero.
 Biondo.
 Borante.
 Cama.
 Catacumbo.
 Churovio.
 Culata.
 Cruz.
 Piedras.
 Hacarigua.
 Harinas.
 Mitare.
 Mototán.
 Nequitao.
 Oinare.
 Pauraute.
 Rubio.
 San Pedro.
 Sciba.
 Socui.
 Uuare.
 PROMONTORIOS.
 Blanquizales.

de Morro de la Venta un
 monte alto de la Costa de
 la Provincia y Gobierno de
 Cartagena y Nuevo Reyno
 de Granada, entre aquella
 Capital y la punta de Zamba.
 VENTANILLA, Pueblo
 de

VE

289

Carvalleda.
 Coquibacoa.
 Galera.
 Mac. la.
 Pico.
 Revelada.
 Salinas.
 San Joseph.
 Vela.
 PUERTOS.
 Guaira.
 Puerto Seco.
 Puerto Cabello.
 Burburata.
 LAGUNAS.
 Cayama.
 Maracaibo.
 Montes.
 San Pedro.
 ISLAS.
 Oruba.
 Aves.
 Bonaire.
 Curazao.
 Palomas.
 Isleos.
 Monges.
 Orchilla.
 Tucuaque.
 Vigía.

de la Provincia y Corregimiento de Sicasica en el Perú, distante 19 leguas de su Capital.

VENTILLA, Pueblo de la Provincia y Corregimiento de la Paz en el Perú, situado al SSE de la Capital.

VENTUAVI, Rio caudaloso de la Provincia y Gobierno de la Guayana ó Nueva Andalucía, nace en la sierra de Parime, corre hácia el O, y torciendo luego su curso al Sur entra por una anchísima boca en el Orinoco enfrente del fuerte de Santa Bárbara despues de haber recogido las aguas de otros muchos.

VENTURA, Rio de la Provincia y Gobierno de Buenos Ayres, corre al O, y entra en el de Jazegua.

VERA, Provincia del Gobierno del Paraguay hácia la parte de Levante, descubierta por Alvar Nuñez que le dió este nombre el año de 1541, confina al Mediodia con el rio de la Plata, y al N con el del Parará, es de buen clima, y el terreno sumamente fértil, estaba habitada de los Indios Arimos y Guaranies, que eran crueles, feroces y antropófagos, pero casi to-

dos están reducidos á la Fe y á vida civil con inmensos trabajos y fatigas de los Misioneros Reguiars de la Compañía, que establecieron allí una República bien ordenada, vease el artículo Paraguay y Guairá.

VERA-CRUZ, Ciudad Capital del Gobierno de este nombre en el Reyno de Nueva España, fundada por Hernan Cortés en la Costa del mar del Norte, con un Puerto muy frecuentado de las embarcaciones de Europa y demas partes de la América, por donde se hace todo el comercio de aquel Reyno, es pequeña, pero hermosa y bien dispuesta, sus calles cruzan todas en linea recta de Oriente á Poniente y de Norte á Sur, tiene una magnífica Iglesia Parroquial y 7 Conventos, uno de Religiosos de San Francisco, otro de Santo Domingo, otro de la Merced, otro de S. Agustín, y un Colegio que fue de los Regulares de la Compañía: dos Hospitales, el uno de San Juan de Dios y el otro del Orden de la Caridad con el título de S. Hipólito; está bien fortificada, con una buena muralla que tiene 8 baluartes que defienden el Puerto y su muelle,

truir el
de Meno
un abrig
Isla, y
expuesta
extramu
una Ayu
título d
Buen V
plo dedi
Tutelar
de está
de Con
giosos E
dad es
lido y
te de to
y géner
mo de
es la es
mercio:
rage en
tante d
orden
Monter
Puerto,
fundad
de Mili
y dos
á 100 h
ra defen
mas de
de Dra
glada,
la inme

Medell
Alvarca

VE

dos están reducidos á la Fe y á vida civil con inmensos trabajos y fatigas de los Misioneros Reguiars de la Compañia, que establecieron allí una República bien ordenada, vease el artículo Paraguay y Guairá.

VERA-CRUZ, Ciudad Capital del Gobierno de este nombre en el Reyno de Nueva España, fundada por Hernan Cortés en la Costa del mar del Norte, con un Puerto muy frecuentado de las embarcaciones de Europa y demas partes de la América, por donde se hace todo el comercio de aquel Reyno, es pequeña, pero hermosa y bien dispuesta, sus calles cruzan todas en línea recta de Oriente á Poniente y de Norte á Sur, tiene una magnífica Iglesia Parroquial y 7 Conventos, uno de Religiosos de San Francisco, otro de Santo Domingo, otro de la Merced, otro de S. Agustín, y un Colegio que fue de los Regulares de la Compañia: dos Hospitales, el uno de San Juan de Dios y el otro del Orden de la Caridad con el título de S. Hipólito; está bien fortificada, con una buena muralla que tiene 8 baluartes que defienden el Puerto y su muelle,

VE

que empezó á construir el Virrey Don Antonio de Mendoza, aquel solo es un abrigo formado por una Isla, y en que están muy expuestas las embarcaciones: extramuros de la Ciudad hay una Ayuda de Parroquia con título del Santo Christo del Buen Viage, y otro Templo dedicado á su Patrono y Tutelar San Sebastian, donde está fundado el Hospital de Convalecencia de Religiosos Bethlemitas: esta Ciudad es de temperamento cáldido y mal sano, abundante de toda especie de frutos y géneros así de Europa como de Nueva España, que es la escala de todo su comercio: fue trasladada al parage en que está, poco distante de donde estuvo, por orden del Virrey Conde de Monterrey para mejorar de Puerto, de su vecindario hay fundadas quatro Compañias de Milicias, dos de Mulatos y dos de Negros libres, de á 100 hombres cada una, para defensa de la Plaza, además de otras tres Compañias de Dragones de tropa arreglada, y en los ranchos de la inmediacion se hallan ali-

Medellin.
Alvarado.

Tacotalpa.
Talixcoyan.

VE 291.

tados 800 hombres armados de lanzas, que tienen obligacion de acudir á la señal de un cañonazo que se tira para avisarles quando es necesario: está bien defendida y guarnecida de mucha y muy buena artilleria. A la parte de tierra tiene una puerta que llaman nueva, y solo se abre quando hacen su entrada los Virreyes, y otra llamada de México, porque por ella se hace el tráfico y comercio, y á la parte del mar la del muelle, y otras tres con los nombres de la Caleta, de la Atarazana y del Pescado: en la Isleta que forma el Puerto está el castillo de S. Juan de Ulua, grande, y bien guarnecido de 120 cañones y tres morteros, y una hermosa bateria baxa construida modernamente con que se defienden los dos canales de la entrada al N y S E: el pirata Lorenzillo tomó y saqueó esta Ciudad el año de 1682, está 84 leguas de México al E en 277 grados, 2 min. de long. y en 19 grados, 49 min. de latitud; los Pueblos de su distrito son

Cotaxtla.

Tie-

Tiene el mismo nombre una Isla pequeña de la mar del N, cerca de la Costa de la Provincia y Capitanía de Todos Santos en el Brasil, á la entrada de la Bahía.

Un rio de la misma Provincia que corre cerca de la Ciudad antigua y sale al mar.

VERAGUA, Provincia y Gobierno del Reyno de Tierra Firme, una de las tres que lo componen, confina por el E con la de Costarica del Reyno de Guatemala, por el O con la de Tierra Firme ó Panamá, y por el Norte y Sur con ambos mares, tiene 70 leguas de largo E O, y 34 de ancho N S, que es por donde se dilata mas el istmo; es de temperamento cálido, y generalmente país montuoso y áspero; de unas montañas inaccesibles, aunque no le faltan algunas llanuras en que hay varias haciendas ó hatos de ganado que crían con abundancia por la excelencia de los pastos, en sus montes hay muchísimas maderas exquisitas, y abundancia de fieras, aves y animales, entre estos merece singular estimacion una especie de monitos pequeños ó tities de color de ante, y

del pelo mas fino y suave que la seda, con un cerquillo ó coronilla blanca, sumamente graciosos y mansos, pero tan delicados que apenas salen á poca distancia del clima en que nacieron se mueren, y aunque se han tomado las mayores precauciones para conducirlos á España, nunca se ha podido lograr que lleguen ni aun á Cartagena, cuyo clima se diferencia tan poco de aquel: llueve en este país quasi continuamente, pues es muy raro el día del año que no sucede esto con terribles truenos, relámpagos y rayos, y como tiene á la parte del N aquellas altísimas montañas se forman de las vertientes varios rios y arroyos que la hacen impracticable, particularmente en tiempo de invierno; es muy rica de minas de oro, de que se ha sacado muchísimo, particularmente de una llamada de Guerrero por el apellido de su descubridor, pero hoy se trabajan poco por el excesivo costo que tiene el conducir los materiales y los alimentos por aquellas asperísimas sierras, pues tanto importa una arroba de carne como su conduccion, porque esta se ha-

ce en
dios: cr
do, esp
y abund
deras: l
rante D
en su e
de 1502
cedió e
Fernan
fia Isab
lla, eri
el año d
se ha p
milia, p
porque
en la C
equival
tuaba
Real H
tonces
dios D
Juris,
nes qu
montes
nudos
mugere
raices
abundá
mente
man p
dátiles
buen p
car á
de 162
dre, d
del O
logran
pero e
Ton

VE

del pelo mas fino y suave que la seda, con un cerquillo ó coronilla blanca, sumamente graciosos y mansos, pero tan delicados que apenas salen á poca distancia del clima en que nacieron se mueren, y aunque se han tomado las mayores precauciones para conducirlos á España, nunca se ha podido lograr que lleguen ni aun á Cartagena, cuyo clima se diferencia tan poco de aquel: llueve en este país quasi continuamente, pues es muy raro el día del año que no sucede esto con terribles truenos, relámpagos y rayos, y como tiene á la parte del N aquellas altísimas montañas se forman de las vertientes varios rios y arroyos que la hacen impracticable, particularmente en tiempo de invierno; es muy rica de minas de oro, de que se ha sacado muchísimo, particularmente de una llamada de Guerrero por el apellido de su descubridor, pero hoy se trabajan poco por el excesivo costo que tiene el conducir los materiales y los alimentos por aquellas asperísimas sierras, pues tanto importa una arroba de carne como su conducción, porque esta se hace

VE

ce en hombros de los Indios: cria muchísimo ganado, especialmente de cerda, y abunda de exquisitas maderas: la descubrió el Almirante Don Christoval Colon en su quarto viage el año de 1503, á quien se la concedió el Rey Católico Don Fernando y su muger Doña Isabel, Reyes de Castilla, erigiéndola en Ducado el año de 1537, cuyo título se ha perpetuado en su familia, pero no la propiedad, porque se incorporó despues en la Corona, dándoles el equivalente de lo que redituaba cada año sobre la Real Hacienda; estaba entonces muy poblada de Indios Doraces, Guaimies y Juries, y de otras naciones que vivian en aquellos montes como fieras y desnudos, así hombres como mugeres, manteniéndose de raíces silvestres que hay con abundancia, y particularmente de una fruta que llaman pixbaex, á manera de dátiles, y asados son de buen gusto. Entró á predicar á estos Indios el año de 1624 Fr. Adrian de Wfendre, de nacion Flamenco, y del Orden de Predicadores, logrando reducir á muchos, pero despues volvieron á su

Tom. V.

VE

293

gentilidad y se retiraron á los montes, sin que en varias tentativas que hicieron los Regulares de la Compañia pudiesen volverlos á catequizar hasta que el año de 1760, á instancia del Gobernador Don Felix Francisco Bejarano, mandó el Rey que entrasen Religiosos Misioneros del Orden de San Francisco de la Congregacion de Propaganda Fide, remitidos de España, y costeados y mantenidos con sínodo fixo de cuenta de la Real Hacienda, los cuales han fundado ya varios Pueblos de aquellos infieles convertidos á la Fe Católica á costa de inmensos trabajos y fatigas.

La Capital de esta Provincia es la Ciudad del mismo nombre con la advocacion de Santiago, es pequeña, pero de muy buena situacion, de temperamento cálido y húmedo, abundante en maiz, yucas, plátanos y ganado, especialmente de cerda; sus naturales hilan el algodón y lo tñen de color de púrpura permanente con el su.o de un caracol que cogen en la Costa del mar del Sur, y de este género, como de algun oro que sacan de las minas, mantiene su comercio con la

Pp

Ciudad

Ciudad de Panamá, Capital del Reyno, y con las Provincias de Guatemala, donde uno y otro son muy estimados: tiene esta Ciudad un hermoso Hospital que se debe al zelo y afan del Gobernador Don Felix Bejara-

San Miguel de la Atalaya,
San Francisco de la Montaña,
San Marcelo de la Mesa,
La Ciudad de los Remedios,

San Miguel, Ciudad de Santiago de Alanje,
San Felix,
San Lorenzo,
San Pablo,
San Joseph de Bugava,

no, que se mantuvo 21 años en este Gobierno á instancias de sus vecinos y del Obispo de Panamá, que hicieron varias representaciones al Rey; los demas Pueblos de la jurisdiccion de este Gobierno son

San Miguel de Boquerón,
La Trinidad, ó rio de Jesus,
Montijo,
Ciudad de Pueblo Nuevo,

y de las Misiones recién fundados los de San Antonio, Dolega, y Gualaca.

Tiene el mismo nombre de Escudo de Veragua una Isla de la mar del N, cerca de la Costa de la Provincia y Gobierno anterior en el Reyno de Tierra-Firme, descubierta por el Almirante Don Christoval Colon en su quarto viage, es pequeña, pero tiene dos Puertos cómodos y abrigados, uno á la banda del S, mirando á la Costa del continente, y otro al O; está desierta y abandonada.

VERA-PÁZ, Provincia y Alcaldía mayor del Reyno de Guatemala, confina por

el N con la de Yucathán, por el S S O y S E con la de Guatemala, de quien la divide el rio Zacatula, por el O con la de Chiapa, y por el E con el seno ó golfo de Honduras, tiene 48 leguas de largo N S, y 27 de ancho E O por donde mas se extiende; diéronle este nombre los Religiosos de Santo Domingo de orden del Emperador Carlos V, que la mandó llamar así porque se habia conquistado y reducido á sus naturales con la predicacion y no con las armas: es país áspero y quebrado, de grandes barrancos, sin llanura alguna que tenga media legua de exten-

tension
y espe
es de t
do y b
mitad n
dante c
rias esp
los nue
abunda
dos, ti
fias pob
grandes
pierden
bafian
muy al
va de g
toda de
la qual
cura, i
capillas
filtracio
se han
te muc
tos y fi
mo el
extraor
gran r
saliend
á poca
forma
su muc
oleadas
ella na
espacio
puede
los mu
esta Pr
grande
desde

VE

no, que se mantuvo 21 años en este Gobierno á instancias de sus vecinos y del Obispo de Panamá, que hicieron varias representaciones al Rey; los demas Pueblos de la jurisdiccion de este Gobierno son

mel,	San Miguel de Bo-
e Santia-	querón,
Alanje,	La Trinidad, ó rio
x,	de Jesus,
nzo,	Montijo,
lo,	Ciudad de Pueblo
ph de Bu-	Nuevo,

el N con la fe Yucathán, por el S S O y S E con la de Guatemala, de quien la divide el rio Zacatula, por el O con la de Chiapa, y por el E con el seno ó golfo de Honduras, tiene 48 leguas de largo N S, y 27 de ancho E O por donde mas se extiende; diéronle este nombre los Religiosos de Santo Domingo de orden del Emperador Carlos V, que la mandó llamar así porque se habia conquistado y reducido á sus naturales con la predicacion y no con las armas: es país áspero y quebrado, de grandes barrancos, sin llanura alguna que tenga media legua de exten-

VE

tension, de grandes bosques y espesuras; la mitad de ellas de temperamento templado y benigno, y la otra mitad muy calurosa y abundante de mosquitos de varias especies, llueve en ella los nueve meses del año, y abunda en frutos y ganados, tiene muchas montañas pobladas de árboles, y grandes sumideros donde se pierden muchos rios que la bañan: entre dos sierras muy altas se halla una cueva de grandísima extension, toda de piedra, dentro de la qual, que es muy obscura, hay varios senos y capillas, y de la continua filtracion y gotear del agua se han formado naturalmente muchísimos pilares, bulbos y figuras tan blancas como el alabastro; hace allí extraordinario frio, y se oye gran ruido del agua, que saliendo por diversas partes á poca distancia de la boca forma una laguna que por su mucha profundidad hace oleadas como el mar, y de ella nace un rio que á poco espacio que corre ya no se puede vadear. Ademas de los muchos rios que cruzan esta Provincia se descueigan grandes raudales de agua desde altísimas peñas que

VE 295

hacen una vista muy agradable, pero con tanta agua está siempre tan húmeda la tierra que se pudre el maiz: son muy continuas las tempestades, vientos fuertes, truenos, relámpagos y terremotos; en sus montes y bosques hay corpulentos árboles de maderas exquisitas, y en todos hay hermosa fragancia porque abunda el liquidambar, madera gruesa y tosca, como varias especies de bálsamos, copales, xuchicopales, almácigos y dragos, de que sacan la goma llamada sangre de drago; hay cañas de cien pies de largo, y tan gruesas que cada cabidad de nudo á nudo contiene una arroba de agua, y en algunas casas sirven de maderos, guayacanes que son incorruptibles, y otra madera que aserrándola hace muchas labores de varios colores y figuras: es sumamente fertil esta Provincia de todas frutas y flores de Europa, que son pasto de las abejas, de que hay muchas y de diferentes especies, unas sin aguijon que hacen la miel muy clara, otras como las de España, y otras del tamaño de las moscas; otras que su miel trastorna el senti-

do, pero ningunas hacen panales, sino trabajan debajo de tierra, en los árboles y en raíces, la miel tira á agrio, pero se hace mas tolerable cociéndola, y la guardan como agrio de naranja para varios usos: sus bosques están poblados de fieras y animales, el mayor es la danta, del tamaño de un becerro, mas gruesa y baxa de piernas, brazos y rodillas, las coyunturas como el elefante; tiene cinco uñas, tres delante y dos detras, y en los pies quatro; la cabeza es larga, la frente como abollada, los ojos pequeños, y el hocico inferior le cuelga un palmo, y le levanta quando se irrita, descubriendo los dientes y colmillos, que son como de puerco; las orejas erguidas, la cerviz metida en los hombros, la cola corta, con pocas cerdas; el cuero tiene seis dedos de grueso, doblado por el lomo, y estando seco resiste á toda arma: es animal feroz y terrible quando está irritado, y con los colmillos rompe quanto encuentra por delante en su carrera, aunque sea un árbol robusto. Hay tambien leones, tigres, osos muy grandes, gatos y

cabras monteses, monos de varias especies, jabalies, puerco-espines, armadillos, y otra multitud de animales y de aves, águilas, aguiluchos, buuitroses, cuervos marinos, alcatraces, alcarravanes, cigüeñas, papagayos, y otras estimadas por las plumas de diversos colores y por el canto; abundan las vívoras, culebras de muchos géneros, y las fuentes y rios, de modo que en el espacio de tres leguas se suelen encontrar mas de 30 de estos, todos los cuales corren á desembocar al mar en el golfo. La Capital es Cobán.

VERDE, Rio de la Provincia y Gobierno de S. Juan de los Llanos en el Nuevo Reyno de Granada, nace en la cordillera del Perú, y en él se crían las rémoras que detienen el curso á las embarcaciones.

Otro rio hay de este nombre en la Provincia y Gobierno de Atacames ó Esmeraldas en el Reyno de Quito, que sale al mar del Sur en la ensenada de Tola.

Otro de la misma Provincia y Reyno que el anterior nace en la jurisdiccion del Corregimiento de Otavalo, corre al O, y entra

tra en el
Otro
Corregim
en el m
al S de
al mism
en el p
principio

Otro
pais de
territorio
ce en la
O del P
cio, con
en el d

Otro
los Apa
Nuevo
y entra
que este

Otro
Gobiern
el Perú
los Indio
rentes a
y entra
enfrente

Otro
Capitan
en el E
montaña
corre al
go su c
el gran
junto al
Cardoso

Otro
6 de Sa
cerca de

VE

cabras monteses, monos de varias especies, jabalies, puerco-espines, armadillos, y otra multitud de animales y de aves, águilas, aguiluchos, buzitones, cuervos marinos, alcastraces, alcaravanes, cigüeñas, papagayos, y otras estimadas por las plumas de diversos colores y por el canto; abundan las víboras, culebras de muchos géneros, y las fuentes y ríos, de modo que en el espacio de tres leguas se suelen encontrar mas de 30 de estos, todos los cuales corren á desembocar al mar en el golfo. La Capital es Cobán.

VERDE, Rio de la Provincia y Gobierno de S. Juan de los Llanos en el Nuevo Reyno de Granada, nace en la cordillera del Perú, y en él se crían las rémoras que detienen el curso á las embarcaciones.

Otro rio hay de este nombre en la Provincia y Gobierno de Atacames ó Esmeraldas en el Reyno de Quito, que sale al mar del Sur en la ensenada de Tola.

Otro de la misma Provincia y Reyno que el anterior nace en la jurisdiccion del Corregimiento de Otavalo, corre al O, y entra

VE

tra en el de Guailabamba.

Otro de la Provincia y Corregimiento de Tacunga en el mismo Reyno, nace al S de esta Ciudad, corre al mismo rumbo, y entra en el de Pastaza muy al principio.

Otro de la Provincia y país de las Amazonas en el territorio de Matogrosso, nace en la de los Chiquitos al O del Pueblo de San Ignacio, corre al N, y entra en el de Itones ó Guaporé.

Otro de la Provincia de los Apaches en el Reyno del Nuevo México, corre al S, y entra en el Salado antes que este en el de Gila.

Otro de la Provincia y Gobierno del Paraguay en el Perú, nace en el país de los Indios Zamucos de diferentes arroyos, corre al S E, y entra en el del Paraguay enfrente del Mboeri.

Otro de la Provincia y Capitanía de Puerto Seguro en el Brasil, nace en las montañas cerca de la Costa, corre al O, y torciendo luego su curso al N entra en el grande de San Francisco junto al Real de Minas de Cardoso.

Otro de la Isla Española ó de Santo Domingo, nace cerca de la Costa del N en

VE 297

tre las Ciudades de la Vega y de Santiago, corre al O, al pasar por la última entra en el grande de Yaque ó de Santiago.

Otro de la Provincia y Capitanía de Sergipe en el Brasil, nace en el territorio de los Indios Cayapos, corre al S S E, y entra por la banda del N en el Paraná mas abaxo de donde entra el Mapandi.

Otro de la Provincia y Gobierno de Buenos Ayres en el Perú, corre al O, y entra en el Paraná entre el de Cavayú y el de Feliciano.

Otro de la Provincia y Gobierno del Paraguay, corre al S E, luego tuerce su curso al E y entra en el del Paraguay.

Otro pequeño de la misma Provincia y Gobierno que el anterior, que corre al S S E y entra en el de Amambay.

Otro de la Provincia y Corregimiento de Tacunga en el Reyno de Quito con el aditamento de segundo para distinguirlo del que hemos tratado ya, tiene su curso como este, nace cerca de él, y sigue su paradero.

Un Pueblo llamado Río Ver-

Verde en la Provincia y Obispado de Mechoacán de la jurisdicción y Alcaldía mayor de Valles.

Una Isla pequeña de la mar del Sur, situada cerca de la Costa de la jurisdicción y Alcaldía mayor de Penonomé en el Reyno de Tierra Firme, y enfrente del Pueblo de Capira.

Otra Isla en la mar del N cerca de la Costa de la Provincia y Gobierno de Cartagena y Nuevo Reyno de Granada, al lado de la boca del rio grande de la Magdalena.

Otra Isla pequeña de la mar del N cerca de la Costa de la Vera Cruz y del rio de Alvarado en Nueva España, no distante de la Isla de Sacrificios.

Otra Isla pequeña tambien de la mar del N en la Cabeza del E del Placer que hay cerca de la Costa de la Isla de Cuba y en las Lucayas, entre la Larga y la de San Andres.

Otra tambien pequeña, y en la mar del N, cerca de la Costa de la Provincia y Gobierno de Cumaná, entre las de Testigos y de Frayles.

Una punta de tierra ó cabo en la Costa de la Provincia y Corregimiento de

Truxillo en el Perú y mar del Sur.

Otro cabo en la Costa del E del estrecho de Magallanes, entre el rio del Agua Buena y el Puerto de Papagayos.

Una Bahía llamada tambien de las Cuerdas, y del Conde segun la Carta de Poncho Chileno, en la misma Costa del estrecho de Magallanes al N.

VERDRONE, Cabo ó punta de tierra de la Costa del E de la Isla Real ó Cabo Bretón, entre la Bahía de los Españoles y la entrada del lago del Labrador.

VERE, Pueblo y Parroquia de los Ingleses en la Isla de Jamayca, situado á la orilla de la Bahía de Manury, que por su comodidad es muy frecuentada de embarcaciones que están allí aseguradas de los vientos.

VERENGÜELA, Pueblo de la Provincia y Corregimiento de Pacajes en el Perú, célebre por la rica mina de plata que tiene y ha producido y produce mucha riqueza; tiene tambien otras de talco que les da mucha utilidad, porque de él se provee todo el Reyno para hacer vidrieras en las casas y en los templos.

VE-

VERI Parroquia en la Isla de Go, depe to y ju Frances.

VERG partido Reyno de la orilla barongo.

Tiene del distrito Laxa en corre al C go su cu tra muy c bio, cerca cimiento.

VERIN fio de la bierno de trito y j Ciudad, leguas al por la ex que prod

VERIS Provincia Espiritu S nace en l interior d cau taloso el Paraná su Cabec

VERM dillera de tas de la tanta de

VE

Truxillo en el Perú y mar del Sur.

Otro cabo en la Costa del E del estrecho de Magallanes, entre el rio del Agua Buena y el Puerto de Papagayos.

Una Bahía llamada tambien de las Cuerdas, y del Conde segun la Carta de Poncho Chileno, en la misma Costa del estrecho de Magallanes al N.

VERDRONE, Cabo ó punta de tierra de la Costa del E de la Isla Real ó Cabo Bretón, entre la Bahía de los Españoles y la entrada del lago del Labrador.

VERE, Pueblo y Parroquia de los Ingleses en la Isla de Jamayca, situado á la orilla de la Bahía de Manury, que por su comodidad es muy frecuentada de embarcaciones que están allí aseguradas de los vientos.

VERENGUELA, Pueblo de la Provincia y Corregimiento de Pacajes en el Perú, célebre por la rica mina de plata que tiene y ha producido y produce mucha riqueza; tiene tambien otras de talco que les da mucha utilidad, porque de él se provee todo el Reyno para hacer vidrieras en las casas y en los templos.

VE-

VE

VERETES, Pueblo y Parroquia de los Franceses en la Isla de Santo Domingo, dependiente del distrito y jurisdiccion del Cabo Frances.

VERGARA, Pueblo del partido de Chanco en el Reyno de Chile, situado á la orilla del arroyo Chimbarongo.

Tiene este nombre un rio del distrito de la Isla de la Laxa en el mismo Reyno, corre al O, y torciendo luego su curso al NNO entra muy caudaloso en el Biobio, cerca del fuerte del Nacimiento.

VERINA, Pueblo pequeño de la Provincia y Gobierno de Cumaná en el distrito y jurisdiccion de esta Ciudad, de donde dista 30 leguas al ESE, es célebre por la excelencia del tabaco que produce.

VERISIMO, Rio de la Provincia y Capitanía de Espíritu Santo en el Brasil, nace en las montañas de lo interior de él, corre muy caudaloso al S, y entra en el Paraná poco despues de su Cabecera.

VERMEJA, (Sierra) Cordillera de montañas muy altas de la Provincia y Capitanía de Puerto Seguro en

VE 299

el Brasil, corren al N entre la Cabecera del rio Hon-do ó de San Francisco y el de las Velhas.

Otra sierra hay de este nombre en el mismo Reyno que es otra Cordillera continuacion de la de los Corriges, entre el rio de este nombre y el de Araguaya.

Un rio de la Provincia y Gobierno de Quixos y Macas en el Reyno de Quito entra en el de San Miguel, y tiene un buen Puerto por donde se baxa para entrar en el Putumayo.

VERMEJAS, Rio de la Provincia y Capitanía de Rio Grande en el mismo Reyno que las sierras anteriores, nace cerca de la Costa, corre al NNO, y sale al mar junto á la punta de Tiburon.

Tienen el mismo nombre unas Islas pequeñas cerca de la Costa de la Provincia y Capitanía de Espíritu Santo en el propio Reyno, situadas al lado de la de los Franceses.

VERMEJO, Rio de la Provincia y Gobierno del Tucumán, llamado tambien Rio Grande, nace en las montañas de Taya, corre al Mediodia recogiendo en su curso las aguas de otros muchos,

300 VE

chos, y entre ellos los de Xujul y de Salta, y entra muy caudaloso en el de la Plata, enfrente de la Ciudad de Corrientes segun el Cosmógrafo del Perú Don Cosme Bueno, y no el ex-Jesuita Coletí que dice entra en el Paraná por la parte occidental un poco mas abaxo de la boca del Paraguay en 27 gr. 22 min. de lat. aust.

Tiene tambien el nombre de Cabo de Puerto Vermejo una punta de tierra en la Costa de la mar del Sur y en la Provincia y Corregimiento de Truxillo del Perú.

Un monte muy alto llamado Cerro Vermejo en la Provincia y Capitanía de Seara y Reyno del Brasil, cerca de la Costa y del rio Upamena.

VERMIGLION, Rio de la Provincia y Gobierno de la Luisiana, nace entre el de Missouri y el de Osages, corre al NE, y entra en el primero.

VERNÁL, Isla pequeña de la mar del S cerca de la Costa de la Provincia y Alcaldía mayor de Teguan-tepeque en Nueva España, está muy arrimada al continente.

VERÓA, Laguna peque-

VE

ña de la Provincia y país de las Amazonas en el territorio que poseen los Portugueses, es un desagüe ó rebalzo de aguas del rio Marañon, entre los de Coari y Cuchivara.

VERQUE, Pueblo de la Provincia y Corregimiento de Chichas y Tarija en el Perú, y del partido y distrito del primero, anexo al Curato del de Talina.

VERRAMA, Rio pequeño de la Provincia y Gobierno de la Guayana ó Nueva Andalucía, nace en el país y territorio de los Indios Carinnacas, corre al N, y entra en el de Ventnavi.

VERT, Havre) Puerto pequeño de la Costa del Sur de la Nueva Escocia ó Acadia en los Estados Unidos de la América, está entre las Islas Ragged y la de Rosway.

Un banco grande de arena cerca de la Costa de la Isla de Terranova que sirve á la pesca del bacalao, y está entre el de la Ballena y el Banco medio.

VERTE, Bahía de la Costa del E de la Isla de Terranova, entre la Isla de Baccillon y el Cabo Flam-borough.

Tiene el mismo nombre otra

otra Ba
E de la
Acadia
dos de l
trecho
de San

Otra
Costa d
cocia, e
y el ca

Otra
cia y C
nova, e
Juan y
bara.

Una
cabo er
ma Isla
rior, de
Plaisan

Una
mar del
ta del S
cia ó A
Bahía

Un r
vincia y
aiana c
se une
para er

Otro
y Colon
tentrío
entra e

VE
ó de la
de aren
á la e
San L

Tom

VE

ña de la Provincia y país de las Amazonas en el territorio que poseen los Portugueses, es un desague ó rebalzo de aguas del río Marañon, entre los de Coari y Cuchivara.

VERQUE, Pueblo de la Provincia y Corregimiento de Chichas y Tarija en el Perú, y del partido y distrito del primero, anexo al Curato del de Talina.

VERRAMA, Río pequeño de la Provincia y Gobierno de la Guayana ó Nueva Andalucía, nace en el país y territorio de los Indios Carinnacas, corre al N, y entra en el de Ventuavi.

VERT, Havre) Puerto pequeño de la Costa del Sur de la Nueva Escocia ó Acadia en los Estados Unidos de la América, está entre las Islas Ragged y la de Rosway.

Un banco grande de arena cerca de la Costa de la Isla de Terranova que sirve á la pesca del bacalao, y está entre el de la Ballena y el Banco medio.

VERTE, Bahía de la Costa del E de la Isla de Terranova, entre la Isla de Bacailon y el Cabo Flamborough.

Tiene el mismo nombre otra

VE

otra Bahía de la Costa del E de la Nueva Escocia ó Acadia en los Estados Unidos de la América en el estrecho que forma con la Isla de San Juan.

Otra Bahía tambien en la Costa del E de la Nueva Escocia, entre la de Borchaps y el cabo de Saints.

Otra en la misma Provincia y Costa que la de Terranova, entre el cabo de San Juan y la Isla de Santa Bárbara.

Una punta de tierra ó cabo en la Costa de la misma Isla que la Bahía anterior, dentro de la Bahía de Plaisance.

Una Isla pequeña de la mar del N cerca de la Costa del S de la Nueva Escocia ó Acadia, delante de la Bahía de Santa Margarita.

Un río pequeño de la Provincia y Gobierno de la Luisiana corre al E, y entra ó se une con el de S. Remi para entrar en el de S. Pedro.

Otro río de la Provincia y Colonia de la Carolina Septentrional corre al SSO, y entra en el de Conhaway.

VEUVE, Banc de la) ó de la Viuda, Baxo grande de arena de la Isla Micklon, á la entrada del golfo de San Lorenzo.

Tom. V.

VI

301

VI

VIACHA, Pueblo de la Provincia y Corregimiento de Pacages en el Perú.

VIAMON, Villa de la Provincia y Capitanía del Rey en el Brasil, situado á orilla del Río Grande.

VIAPI, Brazo pequeño del río Orinoco que se comunica con el río Zacri, junto á Ciudad Real.

VIAVIA, Río pequeño de la Provincia y Gobierno de la Guayana ó Nueva Andalucía en el territorio que poseen los Holandeses.

VICHADA, Río grande y rápido del Nuevo Reyno de Granada, baxa de los montes de Bogotá, corre á Levante por los Llanos de Cazanare, y entra en el Orinoco.

S. VICENTE, Provincia y Capitanía del Reyno del Brasil, confina por el N con la República de San Pablo y con la Capitanía de Río Jeneyro, al E con esta y con el mar, y al O por la del Río Grande, y al Poniente con la Provincia del Gaira del Gobierno del Paraguay; tiene de extension 50 leguas de Costa que concedió el Rey Don Juan III de Portugal á Martin Alfonso

Qq

so

so de Souza en premio de sus distinguidas hazañas en la India, y habiendo establecido este gobierno residió en él algunos años, sujetando los Indios de su distrito á pesar de la oposicion que halló en ellos, siéndole preciso valerse de todo su esfuerzo para vencer la obstinacion con que se defendian, queriendo mas bien perder la vida que la libertad, pero vencidos finalmente en varios encuentros y batallas fundó en una Isla las Villas de San Vicente y de los Santos: fue esta Provincia la primera que establecieron los Portugueses en la América, y llegó en pocos años á ser una de las mas opulentas por los ingenios de azucar y fábricas, de que proveia de lo necesario á todas las demas Poblaciones del Brasil, pero hoy ha venido á tanta decadencia por el engrandecimiento de otras que apenas conserva sombras de lo que fue, careciendo hasta de los vestigios para crédito de su memoria: y la Villa de San Vicente perdió la calidad de Capital que tenia, quedando reducida á la Iglesia mayor y á una Capillita de San Antonio, y solo ha quedado

el comercio que hace de jamonés tan exquisitos que compiten con los mejores de Europa porque cria cerdos muy grandes de que aprovechan las pieles para curtir cordobanes con preferencia á otras; abunda asimismo de ganados de otras especies y de pescado y marisco muy rico, y de hostras tan grandes que las conchas sirven de platos, y una que se cogió extraordinaria dicen que servia de palangana al Obispo Don Pedro Leitaon: el temperamento de esta Provincia es cálido y poco sano, produce algunas cañas dulces de que hacen azucar y conservas de varias frutas, algodon y palo de brasil, aunque todo en poca cantidad; la riegan diferentes rios, y los mas considerables son Tapuca, Guarauba, Guapura, Virigi y Una; tiene en su distrito las Islas de San Amaro, Cananea, San Sebastian y los Santos en que está la Capital, lo interior del país está inculto y lleno de bosques en que habitan algunos Indios infieles Arapes y Tupigues; antes de la entrada de los Portugueses la poseian los Guaynazes, que eran muy

VI

de el comercio que hace de ja-
s en mones tan exquisitos que
esta compiten con los mejores de
resi- Europa porque cria cerdos
su- muy grandes de que apro-
dis- vechan las pieles para cur-
cion corlobanes con preferen-
dole cia á otras; abunda asimis-
o su mo de ganados de otras es-
obs- pecies y de pescado y ma-
sfe- rrisco muy rico, y de hos-
bien tras tan grandes que las
ber- conchas sirven de platos, y
men- una que se cogió extra-
men- ordinaria dicen que servia
os y de palangana al Obispo Don
Isla Pedro Leitao: el tempera-
nte y mento de esta Provincia es
Pro- cálido y poco sano, produ-
esta- ce algunas cañas dulces de
es en que hacen azucar y conser-
a po- vas de varias frutas, algo-
e las don y palo de brasil, au-
inge- que todo en poca cantidad;
ricas, la riegan diferentes rios, y
nece- los mas considerables son
s Po- Tapuca, Guarauba, Gua-
pero pura, Virigi y Una; tiene
a de- en su distrito las Islas de
deci- San Amaro, Cananea, San
penas Sebastian y los Santos en
o que que está la Capital, lo in-
de los terior del país está inculto
de su y lleno de bosques en que
e San habitan algunos Indios in-
dad de fieles Arapes y Tupigues;
dan- antes de la entrada de los
a ma- Portugueses la poseían los
e San Guaynazes, que eran muy
dadado va-

VI

valerosos, y ya se han ex-
tinguido: hoy pertenece en
señorio á la casa de los Mar-

San Vicente.
Santos.
Parati.
Ubatuba.
Igoape.
Paranagoa.
Cananea.

Rio de S. Fran-
cisco.
Alaguna.
Jacarahi.
Penhamunhan-
gaba.
Goaratinguitá.

VI

303

queses de Cascaes, y solo
tiene 800 habitantes: sus
Poblaciones son

Corutuba.
Sorocaba.
Utú.
Jundiáhi.
Paranaiba.
Taubate.
Mongi.

Tiene el mismo nombre una Ciudad de la Provincia anterior, que fue antes su Capital, situada en la Isla de los Santos, fue muy rica y mercantil en otros tiempos; tiene un gran Puerto, capaz, seguro y de buen fondo, pero no á propósito para navios grandes, está defendido de un castillo bien guarnecido, es de temperamento cálido y poco sano, con una mediana Iglesia Cathedral, Obispado sufraganeo de San Salvador, está en 24 gr. 18 min. de lat. aust.

Una Isla de la mar del N y de las Antillas Menores, situada á Levante de la Barbada, al N de la de Santa Lucia y al Mediodia de la Becoya, tiene 8 leguas de largo, 6 de ancho y 18 á 20 de circunferencia; es de figura casi redonda, montuosa y llena de altos y espesos

bosques, aunque no le faltan algunas llanuras regadas de diferentes arroyos; en la Costa tiene algunas Bahias cómodas y de buen fondo; la habitan los Indios Caribes, aunque se han establecido en ella los Negros esclavos fugitivos de sus amos en las demas Islas en tanto número que exceden mucho al de los Indios que están muy violentos con semejantes huéspedes: los Franceses quisieron establecerse en ella, y tienen una pequeña Colonia conducida de la Barbada, donde cultivan tabaco de excelente calidad, que se vende en Europa con el nombre de San Vicente ó de Dunkerque: los Ingleses conducidos del Duque de Montague y del Capitan Uring intentaron últimamente fundar otra Colonia allí, pero no tuvo efecto el zelo pa-

patriótico de aquel señor que sacrificó en vano 400 libras esterlinas, está 55 leguas de la Isla de la Margarita, en 316 gr. 15 min. de long. y en 12 gr. 50 min. de lat. bor.

Un Puebló de la Cabeza de partido de Coatlán y Alcaidía mayor de Miahuatlán en Nueva España.

Otro de la Provincia y Gobierno de Maracaibo en el Nuevo Reyno de Granada, situado á la orilla del rio de Santo Domingo, casi al Sur de la Ciudad de Barrinas nueva, es uno de los de las Misiones de esta Ciudad que tienen á su cargo los Religiosos de San Francisco.

Otro de la Provincia y Corregimiento de Chichas y Tarija en el Perú.

Un Puerto pequeño, pero muy cómodo y seguro, en la Costa de la Provincia y Corregimiento de Quillota y Reyno de Chile, situado á la espalda de la Bahía de la Concepcion.

Un cabo ó punta de tierra en la Costa de la tierra del Fuego en el estrecho de Magallanes, uno de los que forman la entrada ó boca del estrecho de su nombre.

Otro cabo llamado tam-

bien de Supstakes en la Costa del Sur del estrecho de Magallanes, uno de los que forman la segunda angostura de él llamada de la Barranca de San Simon.

VICHI, Rio de la Provincia y Gobierno de Atacames ó Esmeraldas en el Reyno de Quito, corre al N, y entra en el de Guailabamba poco antes de salir este á la mar del Sur.

VICHUQUEN, Pueblo de la Provincia y Corregimiento de Maule en el Reyno de Chile, tiene un Convento de Religiosos de San Francisco con la advocacion de San Pedro de Alcántara y dos Viceparroquias.

VICIOSA, La) Baxo ó Islote de la Costa del mar del N en la Provincia y Gobierno de Costa Rica y Reyno de Guatemala.

VICIOSAS, Islas de la mar del N cerca de la Costa de la Provincia y Gobierno de Yucatán, enfrente del cabo de Cotoche, son muchas y todas pequeñas.

VICO, Pueblo de la Provincia y Gobierno de Tarma en el Perú, anexo al Curato del de Tasco, entre las lagunas Lauricocha y Chinchaicocha.

VICTOR, Valle del) Pue-

Pueblo Corregi en el F Costa d

Tiene un rio d mado Q es pequ lle ante del Sur Chile.

Un P Sur en vancia y Arica en 4c min.

VICT la Pro i Mariqui no de G Hernan de 1553

falda de yo sitio dancia d ro luegr

de estas vecinos mediatas bandos suscitara lias pri Hospina

pobló en su vecin de Mariq taba 11 de Santa

Tiene

VI

bien de Supstake en la Costa del Sur del estrecho de Magallanes, uno de los que forman la segunda angostura de él llamada de la Barranca de San Simon.

VICHI, Rio de la Provincia y Gobierno de Aracames ó Esmeraldas en el Reyno de Quito, corre al N, y entra en el de Guailabamba poco antes de salir este á la mar del Sur.

VICHUQUEN, Pueblo de la Provincia y Corregimiento de Maule en el Reyno de Chile, tiene un Convento de Religiosos de San Francisco con la advocacion de San Pedro de Alcántara y dos Viceparroquias.

VICIOSA, La) Baxo ó Isote de la Costa del mar del N en la Provincia y Gobierno de Costa Rica y Reyno de Guatemala.

VICIOSAS, Islas de la mar del N cerca de la Costa de la Provincia y Gobierno de Yucatán, enfrente del cabo de Cotoche, son muchas y todas pequeñas.

VICO, Pueblo de la Provincia y Gobierno de Tarma en el Perú, anexo al Curato del de Tasco, entre las lagunas Lauricocha y Chínchaicocha.

VICTOR, Valle del) Pue-

VI

Pueblo de la Provincia y Corregimiento de Arequipa en el Perú, situado en la Costa del mar.

Tiene el mismo nombre un rio de esta Provincia llamado Quebrada del Victor, es pequeño, nace en el valle anterior, y sale al mar del Sur unido con el de Chile.

Un Puerto de la mar del Sur en la Costa de la Provincia y Corregimiento de Arica en el Perú en 18 gr. 4c min. de lat.

VICTORIA, Ciudad de la Provincia y Gobierno de Mariquita en el Nuevo Reyno de Granada, fundada por Hernando de Salinas el año de 1553 en un bosque á la falda de una montaña, cuyo sitio eligió por la abundancia de minas de oro, pero luego que faltó la labor de estas la trasladaron sus vecinos á unas llanuras inmediatas; despues por los bandos y discordias que se suscitaron entre dos familias principales nombradas Hospina y Salcedo se despobló enteramente pasando su vecindario á aumentar el de Mariquita, de donde distaba 11 leguas y 50 al NO de Santa Fe.

Tiene el mismo nombre

VI

305

una Villa de la Provincia y Alcaldia mayor de Tabasco en el Reyno de Guatemala, fundada el año de 1519 por Hernan Cortés con este nombre en memoria de la victoria que ganó á los Indios, es pequeña y pobre, situada en la Costa del mar y del golfo de Campeche, tiene un pequeño castillo ó fuerte para su defensa, y está 60 leguas de Campeche.

Un Pueblo con la advocacion de San Francisco en la Provincia y Corregimiento de Calca y Lares en el Perú, situado en un terreno áspero y de grandes montañas, fue en sus principios Ciudad populosa y rica por las muchas minas de plata que tenia, y de que se sacó infinita riqueza, y memorable por haberse retirado allí el último Inca del Perú, y aun permanecen las ruinas de su palacio, como por haber dado muerte en él los Indios al Venerable Padre Fr. Diego Ortiz, del Orden de San Agustin, en venganza de predicarles el Evangelio el año de 1586; pero ha venido á tanta decadencia y pobreza que es un Pueblo muy corto, anexo al Curato del de Vilcabamba, está 20 leguas al Oriente del Cuzco.

Otro

Otro con el nombre de Santa Maria de la Victoria del Prado de Talavera de Nirúa en la Provincia y Gobierno de Venezuela y Nuevo Reyno de Granada, fundado el año de 1617 por Pedro Gutierrez de Lugo, de orden del Gobernador Don Francisco de la Hoz Berrio, en el valle de Aragua y Provincia de los Indios Teques, en que se unieron todos los que habian quedado despues de la epidemia de viruelas que casi asoló la Provincia el año de 1580, está cerca de donde estuvo el Pueblo y Real de Minas de oro de nuestra Señora que descubrió Gabriel de Avila el año de 1573.

Otro llamado nuestra Señora de la Victoria de los Nadadores, uno de las Misiones que tienen los Religiosos de San Francisco en la Provincia de Coaguila, fundado á la orilla del rio de su nombre, 7 leguas entre Poniente y N de la Villa de la Monclova.

Otro de la Provincia y Capitanía de los Ilheos en el Brasil, situado en la Costa á la entrada del Puerto y rio de los Ilheos.

Otro en la Provincia y Capitanía del Espíritu San-

to en el mismo Reyno que el anterior.

Una Isla cerca de la extremidad de la Costa del Sur en el estrecho de Magallanes.

Un cabo ó punta de tierra en la misma Costa del estrecho de Magallanes.

VIDES, Rio pequeño de la Provincia y Corregimiento de Pasto en el Reyno de Quito, que entra poco despues de su nacimiento en el Putumayo.

VIEJA, (La) Pueblo de la Provincia y Gobierno de Nicaragua en el Reyno de Guatemala, está muy inmediato al Realejo, y 30 leguas de la Villa de San Miguel.

VIEJO, Caleta del) En la Costa de la mar del Sur de la Provincia y Corregimiento de la Nasca en el Perú.

Tiene este nombre un Pueblo de la Provincia y Corregimiento de Ibarra en el Reyno de Quito, á cuya inmediacion hay una grande hacienda llamada la Concepcion.

Otro Pueblo pequeño de la Provincia y Corregimiento de Alausi en el mismo Reyno que el anterior, situa-

tuado al
cerca de

VIEJ
En la C
Sur de
regimen
el Perú

VIEJ
En la C
Isla de
extremi

VIEJ
Montes
Gobiern
Nuevo
del dist
Pamplon
dad, la
continua
que son

Tien
una Pl
la mar
vincia
tagena
Granad
Piedras

VIEJ
ta de t
Sur de
Acadia
y de F

VIEJ
la mis
que el
junto a

VIEJ
misma
que el

VI

to en el mismo Reyno que el anterior.

Una Isla cerca de la extremidad de la Costa del Sur en el estrecho de Magallanes.

Un cabo ó punta de tierra en la misma Costa del estrecho de Magallanes.

VIDES, Rio pequeño de la Provincia y Corregimiento de Pasto en el Reyno de Quito, que entra poco despues de su nacimiento en el Putumayo.

VIEJA, La) Pueblo de la Provincia y Gobierno de Nicaragua en el Reyno de Guatemala, está muy inmediato al Realejo, y 30 leguas de la Villa de San Miguel.

VIEJO, Caleta del) En la Costa de la mar del Sur de la Provincia y Corregimiento de la Nasca en el Perú.

Tiene este nombre un Pueblo de la Provincia y Corregimiento de Ibarra en el Reyno de Quito, á cuya inmediacion hay una grande hacienda llamada la Concepcion.

Otro Pueblo pequeño de la Provincia y Corregimiento de Alausi en el mismo Reyno que el anterior, situa-

VI

tuado al S del de Ticsán, y cerca de la laguna.

VIEJOS, Puerto de los) En la Costa de la mar del Sur de la Provincia y Corregimiento de Chancay en el Perú.

VIELLARD, Bahía du) En la Costa del Sur de la Isla de Terranova hácia la extremidad del O.

VIENTO, Lomas del) Montes de la Provincia y Gobierno de Mérida en el Nuevo Reyno de Granada, del distrito y jurisdiccion de Pamplona, al S de esta Ciudad, llamadas así por los continuos y recios vientos que soplan en ellas.

Tiene el mismo nombre una Playa de la Costa de la mar del N en la Provincia y Gobierno de Cartagena y Nuevo Reyno de Granada, entre la punta de Piedras y la de Venados.

VIEU CAP, Cabo ó punta de tierra de la Costa del Sur de la Nueva Escocia ó Acadia, entre los de Rage y de Hollibut.

VIEU-PORT, Puerto de la misma Provincia y Costa que el cabo anterior, está junto á él.

VIEU-ISLE, Isla de la misma Costa y Provincia que el Puerto anterior, si-

VI 307

tuado á la boca ó entrada de él.

-VIEUX, Fuerte de la Provincia de Nueva Escocia ó Acadia en los Estados Unidos de América, situado en la Costa del Sur á la boca del rio Heve.

VIGIA, Rio pequeño de la Provincia y Capitanía del Pará en el Brasil, corre al N N O, y entra en el brazo del de las Amazonas que forma la Isla de Marajo ó Marajo, entre el de Arreta y el de Tuma.

Tiene el mismo nombre una laguna de esta Provincia á la orilla del rio anterior y del brazo del de las Amazonas, junto á ella hay un fuerte construido por los Portugueses para defender aquella entrada.

Una Isla pequeña situada á la boca de la laguna de Maracaibo junto á la de las Palomas en la Provincia y Gobierno de Venezuela y Nuevo Reyno de Granada.

VILAFRO, Laguna de la Provincia y Corregimiento de Collahuas en el Perú, cerca de Cailloma, tiene una legua de circunferencia, y se desagua por un canal que segun se necesita da agua para los ingenios en que muelen los metales de las

las minas de oro, de plomo y de cobre.

VILA-VILA, Pueblo del Asiento de Minas de su nombre en la Provincia y Corregimiento de Lampa del Perú, anexo al Curato del de Pucará.

VILCABAMBA, Pueblo de la Provincia y Corregimiento de Cotabamba en el Perú, anexo al Curato del de Chuquibamba.

Otro Pueblo hay de este nombre en la Provincia y Corregimiento de Calca y Lares en el mismo Reyno.

Otro de la Provincia y Corregimiento de Angaraes en el mismo Reyno, anexo al Curato del de Conaica.

Otro de la Provincia y Gobierno de Loxa en el Reyno de Quito, situado cerca del de Chapamara.

Otro de la Provincia y Gobierno de Tarma en el Reyno del Perú, anexo al Curato del de Chacayán.

Un rio de la Provincia y Corregimiento de Calca y Lares en el mismo Reyno que el Pueblo anterior, nace al N de la Villa de San Francisco de la Victoria, corre á este rumbo, y entra en el de Paucartambo en el territorio de las Misiones de Caxamarquilla.

VILCAMAYO, Rio caudaloso y grande del Perú, nace en la Provincia y Corregimiento de Lampa al O de la Capital, corre al N N O regando en su curso las Quispu, Canches, Quispianchi, Calca y Lares, y se une en el territorio de las Misiones de Caxamarquilla con el de Paucartambo para entrar en el de Apurimac, tiene tambien el nombre de Coporaque.

VILCANCHO, Pueblo de la Provincia y Corregimiento de Vilcas Huaman en el Perú, anexo al Curato del de Totos.

VILCANOTA, Cordillera de) Ramo ó brazo de la gran cordillera de los Andes en el Perú, corre muchas leguas del SO al N E sirviendo de division y límites á las Provincias de Carabaya, y Canes y Canches.

VILCAPUQUIO, Pueblo de la Provincia y Corregimiento de Oruro en el Perú, distante 26 leguas de su Capital.

VILCAS, Pueblo de la Provincia y Corregimiento de Vilcas Huaman en el Perú, situado cerca de una montaña que le da el nombre, en su inmediacion á dis-

distanc
un Tem
Juan B
po de
dicado
deza y
hecho
que fu
anterio
que lo
por ser
piedras
tud, y
fiere d
tantes,
ble las
colocar
bia qu
conquis
frente d
las ruin
za de a
dra de
pequeño
macoch
se reco
los Pala
bien de
mediaci
serias q
jamient
ciques
Un ri
Corregi
blo an
montaña
14 gr
corre al
recoger
Tom.

VI

VILCAMAYO, Rio caudaloso y grande del Perú, nace en la Provincia y Corregimiento de Lampa al O de la Capital, corre al N N O regando en su curso las Quispu, Canches, Quispicanchi, Calca y Lares, y se une en el territorio de las Misiones de Caxamarquilla con el de Paucartambo para entrar en el de Apurimac, tiene tambien el nombre de Coporaque.

VILCANCHO, Pueblo de la Provincia y Corregimiento de Vilcas Huaman en el Perú, anexo al Curato del de Totos.

VILCANOTA, Cordillera de) Ramo ó brazo de la gran cordillera de los Andes en el Perú, corre muchas leguas del SO al N E sirviendo de division y limites á las Provincias de Carabaya, y Canes y Canches.

VILCAPUQUIO, Pueblo de la Provincia y Corregimiento de Oruro en el Perú, distante 26 leguas de su Capital.

VILCAS, Pueblo de la Provincia y Corregimiento de Vilcas Huaman en el Perú, situado cerca de una montaña que le da el nombre, en su inmediacion á dis-

VI

distancia de una legua hay un Templo dedicado á San Juan Baptista que en tiempo de los Indios estuvo dedicado al sol, cuya grandeza y obra suntuosa ha hecho discurrir á algunos que fuese de otra nacion anterior, y no falta autor que lo atribuya á gigantes por ser su fábrica de unas piedras de enorme magnitud, y traídas segun se infiere de parages muy distantes, que parece imposible las pudiesen conducir y colocar los Indios que habia quando entraron á la conquista los Españoles, enfrente de él se ven tambien las ruinas de una gran plaza de armas cercada de piedra de silleria; al fin de un pequeño valle llamado Pomacocha que no está lejos se reconocen las ruinas de los Palacios del Inca, tambien de piedra, y á su inmediacion las de algunas caserías que servirían de alojamiento á su familia y Caciques de su séquito.

Un rio de la Provincia y Corregimiento que el Pueblo anterior nace en las montañas de los Andes en 14 gr. 17 min. de lat. aust. corre al N E, y despues de recoger las aguas de otros

Tom. V.

VI

309

muchos entra por la parte austral en el Marañon; las tierras que baña son muy fértiles y deliciosas, donde tuvieron los Incas del Perú muchos edificios y fortalezas, de que todavia permanecen vestigios.

VILCAS-HUAMAN, Provincia y Corregimiento del Perú, confina por el N con la de Huanta y jurisdiccion de Guamanga, hasta cuyas goteras llega la suya, por el N O con la de Castro Virreyna, por el SO con la de Lucanas, y por el E y N E con la de Andahuailas, su figura es la de una quebrada de 24 leguas de largo que corre SO N E, y 18 de ancho, y por ella tiene su curso un rio llamado allí Calcamayó, que á la salida es caudaloso por juntársele muchos arroyos que de una y otra parte baxan de las puntas; toma el nombre esta Provincia de un cerro ó terreno muy alto que llaman así, su temperamento es templado en gran parte, y muy sano, aunque en los parages bajos vecinos al rio muy calido; en estos se dan cañas de azucar, plátanos y demas frutas y verduras de la Costa, y tambien aji y

Rr al-

310 VI

algodon; en las otras á proporcion de los temples que gozan se cultivan otros frutos y semillas como trigo, maiz, papas y menestras, y crian toda especie de ganado mayor y menor, de cuyas lanas y de las que traen de otras partes se fabrica mucha ropa de la tierra, pañetes, bayetas, sayales &c. en los obrages de que abunda; tambien hay muchas vicuñas, y en otros tiempos se trabajaron minas de plata, pero hoy no se

Vilcas.
Vizchongo.
Zancos.
Canaria.
Hualla.
Huancapi.
Huancarailla.
Chuscni.
Totos.
Tomanga.
Paras.
Cangallo.
Huancarucma.
Huambalpa.

VI

conoce ninguna. Aunque el pais es sano como hemos dicho mueren muchos Indios en los meses de Noviembre á Marzo de calenturas accesionales que llaman ucchu, por falta de dieta y de curacion, sin embargo está muy poblada, pues sus habitantes llegan á 50. Tenia de repartimiento su Corregidor 92400 pesos, pagando cada año al Rey 739 de alcavala. La Capital es el Pueblo de Cangallo, y los demas de su jurisdiccion los siguientes:

Acomarca.
Huanmarca.
Cocha.
Huarcas.
Concepcion.
Chacamarca.
Chumbes.
Ocros.
Lucanamarca.
Canchacancha.
Espiti.
Cocas.
Pomatambo.

Sacsamarca.
Apongo.
Tiquihua.
Casara.
Mayobamba.
Cachi.
Quilla.
Pitahua.
Sarhua.
Auquilla.
Huaroya.
Vilcancho.
Putica.

VILCAPAMPA, Pueblo de la cordillera de los Andes á Levante del Cuzco, á donde se retiró el Inca Manco Capac II Emperador del Perú despues de haber tentado inutilmente restaurar su Im-

perio sitiando á los Españoles que estaban en el Cuzco con un ejército de 2000 Indios por espacio de dos años.

VILCHES, Rio de la Provincia y Gobierno de la Flo-

Florida
al mar e
entre los
Pedro.

VILC
Provinc
de Lam
al Cura
Otro
nombre
Corregi
y Masq
que el
Curato

VILC
Pueblo
Corregi
tambo

que los
VILU
Provinc
de Cha
anexo a
liquin.

VIL
la Provi
to de
Reyno
do á la
de la M

VIL
dicion
de Nue
las de
mas uti
zon es
de terr
pingüe
y part

VI

conoce ninguna. Aunque el país es sano como hemos dicho mueren muchos Indios en los meses de Noviembre á Marzo de calenturas accesionales que llaman ucchu, por falta de dieta y de curacion, sin embargo está muy poblada, pues sus habitantes llegan á 50. Tenia de repartimiento su Corregidor 92400 pesos, pagando cada año al Rey 739 de alcavala. La Capital es el Pueblo de Cangallo, y los demas de su jurisdiccion los siguientes:

ca.	Sacsamarca.
arca.	Apongo.
	Tiquihua.
	Casara.
cion.	Mayobamba.
marca.	Cachi.
es.	Quilla.
	Pitahua.
marca.	Sarhua.
cancha.	Auquilla.
	Huaroaya.
	Vilcancho.
ambo.	Putica.

perio sitiando á los Españoles que estaban en el Cuzco con un ejército de 2000 Indios por espacio de dos años.

VILCHES, Rio de la Provincia y Gobierno de la Flo-

VI

Florida, corre al O, y sale al mar en el seno Mexicano, entre los de Valisa y de San Pedro.

VILQUE, Pueblo de la Provincia y Corregimiento de Lampa en el Perú, anexo al Curato del de Mañazo.

Otro Pueblo hay de este nombre en la Provincia y Corregimiento de Chilques y Masques del mismo Reyno que el anterior, anexo al Curato del de Omacha.

VILQUES, S. Pedro de) Pueblo de la Provincia y Corregimiento de Paucartambo en el mismo Reyno que los anteriores.

VILÚYA, Pueblo de la Provincia y Corregimiento de Chachapoyas en el Perú, anexo al Curato del de Chilquin.

VILLA, La) Pueblo de la Provincia y Corregimiento de Tunja en el Nuevo Reyno de Granada, situado á la orilla del rio grande de la Magdalena.

VILLA-ALTA, Jurisdiccion y Alcaldía mayor de Nueva España, una de las de mayor extension y mas utilidad, por cuya razon es muy apetecida; es de terreno muy fértil, y pingüe en granos y semillas, y particularmente grana y

VI

311

algodon, que son los principales renglones de su riqueza, pues del último fabrican unas mantas que tienen mucho aprecio y consumo en todo el Reyno, y es el género en que los Indios pagan su contribucion; produce tambien vaynilla y mixe, que es una especie de tabaco silvestre, las Indias hacen tambien de algodon guepiles, que es su vestido ordinario: tiene esta jurisdiccion varias estancias y haciendas en que cria mucho ganado mayor, y en sus montes abundancia de exquisitas maderas útiles para muchos usos.

La Capital es el Pueblo de su nombre con la advocacion de San Ildelfonso, situado en el centro de la jurisdiccion, de temperamento vario y desigual, habitado de 26 familias de Españoles y Mestizos y 29 de Indios, y aunque no produce frutos ni tiene ganados, no por eso carece de comercio, porque concurren á él todos los de los Pueblos de su jurisdiccion; está 105 leguas de México en 279 gr. 20 min. de long. y en 18 gr. 50 min. de lat. los demas Pueblos de que consta son los siguientes:

La-

Lachirrio.
 Temascalapa.
 Yalahuy.
 Taguis.
 Yetzicubi.
 Ruallaga.
 Betaza.
 Yabaa.
 Chita.
 Yalalá.
 Caxones.
 San Pedro.
 San Miguel.
 Santo Domingo.
 San Pablo.
 San Mateo.
 Theotalzingo.
 Petlapa.
 Nobani.
 Tocabela.
 Tipinapa.
 Yocotepec.
 Lalama.
 Comaltepec.
 Lachixoba.
 Atitlan.
 Alotepec.
 Ayacatepec.
 Sacaltepec.
 Metaltepec.
 Ocotepec.
 Javacatepec.
 Jare.
 Metepec.
 Sochila.

Sochina.
 Jopa.
 Yahuyo.
 Yeloxi.
 Yazeche alto.
 Yazeche baxo.
 Sogocho.
 Tabegua.
 Juchitepec.
 Tabaa.
 Yojobii.
 Solaga.
 Yuechi.
 Yaee.
 Lachichina.
 Yagayo.
 Latani.
 Maninaltepec.
 Jalahuy 2.
 Suchiapa.
 Chuapa.
 Lalá.
 Yahuibé.
 Zapiloza.
 Yaveo.
 Jaltepec.
 Ayutla.
 Tuxtepec.
 Templantale.
 Tamazulapa.
 Tlahuitoltepec.
 Totontepec.
 Moctum.
 Amatepec.
 Tepitongo.

Yaviche.
 Tanche.
 Juquila.
 Yatao.
 Cacalotepec.
 Lopa.
 Hoya.
 Yattoni.
 Talea.
 Yagabila.
 Tapanzaqueco.
 Yaneri.
 Sogochi.
 Teotalco.
 Xosaa.
 Tiltepec.
 Chixila.
 Xagalasi.
 Yobego.
 Yaxoni.
 Reagui.
 Comatlan.
 Yetzelalá.
 Puxmecatán.
 Orzolote.
 Chisme.
 Candado.
 Cozocosoque.
 Chichicatepec.
 Mexistlán.
 Yacochi.
 Guite.
 Tonagui.
 Tiltepec.

• VILLA-BOA, Villa de orilla de un río pequeño
 los Portugueses en el Rey- que entra en el de Parau-
 no del Brasil, situada á la pasa.

VILL
 la Provi
 to de I
 VILL
 de los
 de Jama
 Costa d
 Morante
 Yallah.
 VILL
 Isla de C
 en la C
 rio del
 da de l
 Otro
 mo nom
 cocia ó
 la orilla
 VILL
 Colinas
 en el t
 los Indi
 célebres
 litares
 Goberna
 Villagrá
 infieles,
 les mur
 sitio la
 bre: el
 sidente
 tomayon
 seramen
 Tiene
 un río
 corre al
 frente d
 Maria.
 VILL

VI

Yaviche.
 Tanche.
 Juquila.
 Yatao.
 Cacalotepec.
 Lopa.
 Hoya.
 Yattoni.
 Talea.
 Yagabila.
 Tapanzaqueco.
 Yaneri.
 Sogochi.
 Teotalco.
 Xosaa.
 Tiltepec.
 Chixila.
 Xagalasia.
 Yobego.
 Yaxoni.
 Reagui.
 Comatlan.
 Yetzelalá.
 Puxmecatán.
 Orzolote.
 Chisme.
 Candado.
 Cozocosonque.
 Chichicatepec.
 Mexistlán.
 Yacochi.
 Guite.
 Tonagui.
 Tiltepec.

orilla de un río pequeño
 que entra en el de Parau-
 pasa.

VI-

.VI

VILLACURI, Pueblo de la Provincia y Corregimiento de Ica en el Perú.

VILLA-FRANCA, Villa de los Ingleses en la Isla de Jamayca, situada en la Costa del S entre el Puerto Morante y la punta de Yallah.

VILLAGE, Pueblo de la Isla de Guadalupe, situado en la Costa del O entre el río del Curé y la ensenada de la Barque.

Otro Pueblo hay del mismo nombre en la Nueva Escocia ó Acadia, situado á la orilla del lago Freneuse.

VILLAGRÁN, Altos de Colinas del Reyno de Chile en el territorio y país de los Indios Araucanos, son célebres por las acciones militares que hizo en ellas el Gobernador Don Juan de Villagrán contra aquellos infieles, en una de las cuales murió dexando á aquel sitio la memoria con su nombre: el Gobernador y Presidente Don Alonso de Sotomayor los derrotó allí enteramente.

Tiene el mismo nombre un río de este Reyno que corre al E y sale al mar en frente de la Isla de Santa Maria.

VILLANUEVA de los

VI

313

Infantes ó de los Confines, Ciudad del Reyno de Chile fundada por D. Garcia Hurtado de Mendoza, Marques de Castete, es de agradable y benigno temperamento, situada en un valle que riegan varios rios, está 8 leguas de la cordillera y 16 de la Capital Santiago.

Una Villa hay de este nombre en la Provincia y Gobierno de San Juan de los Llanos en el Nuevo Reyno de Granada, está á la orilla del río Apure, en frente de la boca donde le entra el de Santo Domingo.

Otra Villa con el sobrenombre del Príncipe en la Provincia y Capitanía de Puerto Seguro y Reyno del Brasil, es grande, hermosa y rica, porque en su territorio tiene unas minas muy abundantes de diamantes.

Otra con la advocacion de San Antonio y el sobrenombre del Río en la Provincia y Capitanía de Sergipe en el mismo Reyno que la anterior, tiene un Convento de Capuchinos de la Piedad y otro del Carmen.

VILLAR, Pueblo de la Provincia y Corregimiento de Tomina en el Perú, y del Arzobispado de Char-

cas,

cas, en su Iglesia se venera una milagrosa Imagen de nuestra Señora del Rosario, cuyas manos y rostro llevó de España el Virrey Don Francisco de Toledo, y las dió á este Pueblo.

VILLA-REAL, Pueblo de la Provincia y Gobierno de Santa Marta en el Nuevo Reyno de Granada, situado á la orilla del río grande de la Magdalena en el recodo que forma la laguna del Rompedero.

VILLARICA, Ciudad de la Provincia y Gobierno de Valdivia en el Reyno de Chile, fundada por Pedro de Valdivia cerca de la cordillera que la hace de temperamento muy frio, está 44 leguas de la Concepcion, 16 de la Imperial, y 25 del mar en 308 gr. 10 min. de long. y en 39 gr. 35 min. de lat. merid.

Otra Ciudad hay de este nombre con el aditamento del Espíritu Santo en la Provincia y Gobierno del Paraguay en el Perú, estuvo en su primera fundacion en la Provincia del Guairá, 200 leguas al Oriente de la Ciudad de la Asuncion; pero habiéndola destruido el año de 1630 los Indios Mamelucos de San Pablo del

Brasil se reedificó en el parage que está á la orilla del río Tebiquarimintí, tiene además de la Iglesia Parroquial un Convento de Religiosos de San Francisco y 400 vecinos.

Una Villa de la Provincia y Capitanía del Río Jeineyro en el Brasil, situada á la orilla de un río, y al O de la Villa del Carmen.

Volcán del Reyno de Chile en las montañas de su cordillera, á cuya inmediacion hay otro llamado el Chinal, de su falda nace una fuente que arroja dos caños de agua del grueso de un hombre, con los cuales se forma un grande arroyo que desagua en una laguna á quien da el nombre.

Unas sierras ó cordillera de montes de la Nueva España corren entre la boca del río de Tampico y la punta Delgada.

VILLAS, Quatro) Jurisdicción y Alcaldía mayor de Nueva España en la Provincia y Obispado de Oaxaca, perteneciente á la casa del Marques del Valle por concesion hecha á Hernan Cortés en premio de sus servicios, confina con la de la Ciudad de Oaxaca, á quien sirve de division un arbol que

que esta
to de
Mónica
jurisdic
til y a
semillas
hace a
demas,
12 hac

San Ma
capa.
San Jun
tepec.
Santo T
chimid
San Ja
San Pe
tol.
San An
Cal.
San Se
Ecla.
Santiag
Guadal
Nareo.
La Sole
Santo I
Cuilap
Santa C
xotlan

VILL
la Prov
Tucum
jurisdic
Ciudad
Catama
VILL

VI

Brasil se reedificó en el pa-
rage que está á la orilla del
rio Tebiquarimini, tiene ade-
mas de la Iglesia Parroquial
un Convento de Religiosos
de San Francisco y 400 ve-
cinos.

Una Villa de la Provin-
cia y Capitanía del Rio Je-
neyro en el Brasil, situada
á la orilla de un rio, y al O
de la Villa dei Carmen.

Volcán del Reyno de Chi-
le en las montañas de su
cordillera, á cuya inmedia-
cion hay otro llamado el
Chinal, de su falda nace una
fuente que arroja dos caños
de agua del grueso de un
hombre, con los quales se
forma un grande arroyo que
desagua en una laguna á
quien da el nombre.

Unas sierras ó cordillera
de montes de la Nueva Es-
paña corren entre la boca
del rio de Tampico y la
punta Delgada.

VILLAS, Quatro) Juris-
dici o y Alcaldía mayor de
Nueva España en la Pro-
vincia y Obispado de Oaxa-
ca, perteneciente á la casa
del Marques del Valle por
concesion hecha á Hernan
Cortés en premio de sus ser-
vicios, confina con la de la
Ciudad de Oaxaca, á quien
sirve de division un arbol
que

VI

que está detrás del Conven-
to de Religiosas de Santa
Mónica en la Capital de la
jurisdiccion, que es muy fer-
til y abundante en grana,
semillas y frutas, de lo qual
hace su comercio con las
demas, tiene en su distrito
12 haciendas y ranchos de

San Martin Mexi-
capa.

San Juan Chapul-
tepec.

Santo Tomas Xu-
chmilco.

San Jacinto.

San Pedro Apos-
tol.

San Antonio de la
Cal.

San Sebastian de
Esla.

Santiago de Esla.

Guadalupe.

Nareo.

La Soledad.

Santo Domingo.

Cuillapa.

Santa Cruz Xoco-
xotlan.

San Lucas Tlane-
chico.

S. Raymundo Xal-
pa.

San Agustin de la
Cal.

San Andres Gua-
yapa.

Santa Lucia.

S. Sebastian Tuc-
tla.

Sto. Domingo To-
maltepec.

Sta. Ana Zagache.

San Juan de Chi-
lateca.

San Pedro Guego-
rese.

Santa Catalina de
las Minas.

Chichicapa.

VI

315

labor en que crían ganado,
y seis molinos de trigo en
que muele porcion conside-
rable de harinas para abas-
tecer mucha parte de la Pro-
vincia: la Capital es la Villa
que llaman del Marquesado,
y los Pueblos que componen
su jurisdiccion los siguientes.

Santa Marta.

San Martin Ya-
chila.

San Martin de las
Peras.

San Pablo de las
Peras.

Santa Maria At-
zompa.

San Pablo de Esla.

Tlapacoya.

S. Agustin de Esla.

San Gabriel.

S. Miguel de Esla.

Asuncion.

Santa Marta 2.

San Juan Guela-
che.

Santa Maria Na-
rivities.

Los Santos Reyes.

VILLASIMA, Pueblo de
la Provincia y Gobierno del
Espíritu Santo en el Brasil.
Tucumán en el Perú, de la
jurisdiccion y partido de la
Ciudad de San Fernando de
Catamarca.

VILLA-VIEJA, Villa de

la Provincia y Capitanía del
Espíritu Santo en el Brasil.
Tiene el mismo nombre
un Pueblo de la Provincia y
Gobierno de Neiva en el
Nuevo Reyno de Granada,
anexo al Curato de su Ca-
pi-

pital, y situado donde estuvo antes está que la destruyeron los Indios, es de temperamento cálido, abundante en minas de oro y frutos de su clima, como en ganado vacuno que cria muchísimo.

VILLAISENCIO, Pueblo de la Provincia y Corregimiento de Chillán en el Reyno de Chile, situado á la ribera del rio Longomilla á la parte del S, tiene en su mediacion la hacienda de Tabontinaja.

VILLELAS, San Joseph de) Pueblo de la Provincia y Gobierno del Tucumán en el Perú, situado á la orilla del rio Salado en la jurisdiccion de la Ciudad de Santiago del Estero, y ya en el territorio del Chaco, es reduccion de los Misioneros Religiosos de San Francisco, compuesta de Indios Petacas, Hipas, Humahuampas y Villelas.

VILLETA, Pueblo del Gobierno de Mariquita y jurisdiccion de la Villa de Honda en el Nuevo Reyno de Granada, anexo al Curato del de Sasaima, es de temperamento muy cálido, produce mucho maiz, cañas dulces, yucas, plátanos, tiene mas de 100 vecinos, pero

muy pocos Indios, y tiene la pension de abundar de insectos.

Tiene el mismo nombre una Villa de la Provincia y Gobierno del Paraguay, situada á la orilla del rio de su nombre y al S de la Ciudad de la Asuncion, con un fuerte construido para su defensa.

VILLIERS, Pueblo de la Nueva Francia ó Canadá, situado á la orilla del rio S Lorenzo, casi enfrente de Quebec, á la parte opuesta.

VILLITA, Pueblo de la Cabeza de partido de Tlalatenango y Alcaldía mayor de Colotlan en Nueva España, distante 6 leguas al S de su Cabecera.

VILLIVA, Punta de) Cabo ó extremidad de la Costa de la mar del Sur en la Provincia y Gobierno de Valdivia y Reyno de Chile, de quien dista 22 leguas al Mediodía, está en 41 gr. 7 min. de lat. aust.

VINA, Pueblo de la Provincia y Corregimiento de Huamanga en el Perú, distante 23 leguas de Guanacábica, á donde conducen sus naturales frutos de las haciendas inmediatas, por cuya razon la mayor parte son arrieros que mantienen

mas

VI

muy pocos Indios, y tiene la pensión de abundar de insectos.

Tiene el mismo nombre una Villa de la Provincia y Gobierno del Paraguay, situada á la orilla del rio de su nombre y al S de la Ciudad de la Asuncion, con un fuerte construido para su defensa.

VILLIERS, Pueblo de la Nueva Francia ó Canadá, situado á la orilla del rio S Lorenzo, casi enfrente de Quebec, á la parte opuesta.

VILLITA, Pueblo de la Cabeza de partido de Tlalatenango y Alcaldía mayor de Colotlan en Nueva España, distante 6 leguas al S de su Cabecera.

VILLIVA, Punta de) Cabo ó extremidad de la Costa de la mar del Sur en la Provincia y Gobierno de Valdivia y Reyno de Chile, de quien dista 22 leguas al Mediodía, está en 41 gr. 7 min. de lat. aust.

VINA, Pueblo de la Provincia y Corregimiento de Huamanga en el Perú, distante 23 leguas de Guancabélica, á donde conducen sus naturales frutos de las haciendas inmediatas, por cuya razon la mayor parte son arrieros que mantienen
mas

VI

mas de 200 mulas para este tráfico.

VINARA, Pueblo de la Provincia y Gobierno del Tucumán en la jurisdiccion de la Ciudad de Santiago del Estero, de quien dista 20 leguas.

VINCACHOS, Pueblo de la Provincia y Corregimiento de Porco en el Perú.

VINCELÓT, Pueblo de los Franceses en la Nueva Francia ó Canadá, situado á la orilla del rio San Lorenzo, y á la boca del de tres Saumons.

VINCHAINA, Pueblo de la Provincia y Corregimiento de Coquimbo en el Reyno de Chile, situado en el valle de Famatima.

VINCHOS, Pueblo de la Provincia y Corregimiento de Huanta en el Perú, anexo al Curato del de Quinoa.

Otro Pueblo hay de este nombre en la misma Provincia y Reyno que el anterior, tiene el sobrenombre de la Sal para distinguirlo, y es anexo al Curato del de Ticllas.

VINEYARD, (Martas) Isla de la mar del N, situada cerca de la Costa de la Nueva Inglaterra y Estados Unidos de la América.
Tom. V.

VI

317

ca, enfrente de la Bahía de Buzard.

VINOQUE, Rio del Reyno del Perú, nace en la Provincia y Corregimiento de Castro Virreyna al E de la Capital, corre á este rumbo, y torciendo luego su curso en la de Vilcas Huaman al N entra en el de la Pangora.

VINTER, Pueblo de la Isla de Barbada, situado en la Costa del E.

VIRACACHA, Pueblo de la Provincia y Corregimiento de Tunja en el Nuevo Reyno de Granada, es de temperamento muy frio, produce trigo, maiz, papas, alberjas, y con mucha abundancia manzanas y rosas de Alexandria; fabrican sus naturales camisetas, frazadas, chumbes y otros texidos de lana; tiene muy pocos vecinos blancos, y como 80 Indios, está tres horas de camino al SE de Tunja, y cerca del Pueblo de Ramiquiri.

VIRACO, Pueblo de la Provincia y Corregimiento de Condesuyos de Arequipa en el Perú.

VIRCAS, Pueblo de la Provincia y Corregimiento de Canta en el Perú, anexo al Curato del de Pari.

Ss

VIR-

VIRGEN, Gorda) Isla de la mar del N, una de las Antillas pequeñas, situada al E de la de Puerto Rico, y 4 leguas de la Tórtola, es de figura muy irregular, y su mayor longitud de 6 leguas E O; tiene muy pocos habitantes, y en el centro de ella hay una montaña en que dicen se halla una mina de plata: está en 63 gr. 10 min. de long. y en 18 gr. 20 min. de lat. es una de las que se llaman de las Virgenes, vease este artículo.

Tiene el mismo nombre un cabo ó punta de tierra en la Costa del N del estrecho de Magallanes llamado de la Virgen María, y es uno de los que forman su boca ó entrada por la mar del N.

VIRGENES, Grupo de doce ó mas Islas de la mar N y de las Antillas menores, la mayor parte incul-tas, estériles y desiertas, están al E de la de Puerto Rico y al O de la Anguila, aunque el paso por el medio de ellas se tiene por difícil y arriesgado, Francisco Drake lo atravesó quando intentó atacar la Isla de Santo Domingo el año de 1580; una de estas Islas se llama de Pázaros porque hay

en ella tantos y tan mansos que un hombre puede cogger con la mano y sin trabajo para cargar una embarcacion: pertenecen á la Monarquia de España, y ocupan un espacio de 24 leguas E O y 16 de ancho: se compone este archipiélago de un gran número de Islotes, cuyas costas son muy peligrosas para los navegantes, y célebres por el naufragio de muchas embarcaciones, particularmente de los galeones que venían á España muy interesados; pero por fortuna del comercio y de la navegacion la naturaleza situó en medio de ellas una Bahía de tres á quatro leguas de ancho y seis á siete de largo la mas hermosa que se puede imaginar, llamada Bahía de Francisco Drake, donde las embarcaciones pueden estar fondeadas cerca de tierra con seguridad, y al abrigo de todos los vientos: hoy la posesion de estas Islas está dividida entre los Ingleses y los Daneses, y los Españoles pretenden las mas inmediatas á la de Puerto Rico: las que tienen los Ingleses son la Virgen Gorda, de quien dependen la Anegada, Nicker, Prickly Pear, Mos-

Moskito
Ciudad
Redond
Isla de
Chest y
depende
Dickes,
kes, Igu
todas la
afios se
la forma
gular: l
queses s
quien e
pequeña
tiago gr
el pázar
de quien
go, Car
Cruz: l
las de C
gleses l
Trópico
y chico
ticular a
ó Cangr
Una p
bo de l
de Maga
que form
la mar d
30 min.
Otro
tierra en
de Calif
de Corté
Marcos.
Una e
de las or

VI

en ella tantos y tan mansos que un hombre puede coger con la mano y sin trabajo para cargar una embarcacion: pertenecen á la Monarquia de España, y ocupan un espacio de 24 leguas E O y 16 de ancho: se compone este archipiélago de un gran número de Islotes, cuyas costas son muy peligrosas para los navegantes, y célebres por el naufragio de muchas embarcaciones, particularmente de los galeones que venian á España muy interesados; pero por fortuna del comercio y de la navegacion la naturaleza situó en medio de ellas una Bahía de tres á quatro leguas de ancho y seis á siete de largo la mas hermosa que se puede imaginar, llamada Bahía de Francisco Drake, donde las embarcaciones pueden estar fondeadas cerca de tierra con seguridad, y al abrigo de todos los vientos: hoy la posesion de estas Islas está dividida entre los Ingleses y los Daneses, y los Españoles pretenden las mas inmediatas á la de Puerto Rico: las que tienen los Ingleses son la Virgen Gorda, de quien dependen la Anegada, Nicker, Prickly Pear, Mos-

VI

Moskitos, Caimanes, Perros, Ciudad de Fallen y Roca Redonda; Ginger, Coopers, Isla de Sal, Isla de Pedro, Chest y Tórtola, de quien dependen las de Jost Van Dickes, pequeño Van Dickes, Iguana, Vaca y Tutch, todas las quales en pocos años se han puesto baxo de la forma de un gobierno regular: las de los Dinamarqueses son Santo Tomas, á quien están anexas Braass, pequeña Saba, Buck, Santiago grande y pequeño, y el páxaro; la de San Juan, de quien dependen Lavan-go, Cam, Witch y Santa Cruz: los Españoles tienen las de Culebras, que los Ingleses llaman Isla Verde, Trópicos, Islas del grande y chico Pasage, y con particular atencion la de Crabs ó Cangrejos.

Una punta de tierra ó cabo de la Costa del estrecho de Magallanes, uno de los que forman su entrada por la mar del N, está en 52 gr. 30 min. de lat. bor.

Otro cabo ó punta de tierra en la Costa del golfo de Californias ó mar Roxo de Cortés, al O del de San Marcos.

Una ensenada que llaman de las once mil Virgenes en

VI

319

la Costa del N del estrecho de Magallanes, entre la de Santiago y la Bahía de San Gregorio.

Unas montañas muy altas de la Provincia de Californias, entre el cabo de este nombre y la Bahía de la Concepcion, en las quales se descubrieron diferentes volcanes de fuego el año de 1746.

VIRGINIA, Provincia y Colonia de los Ingleses en la América Septentrional, la primera que tuvieron en aquella parte del mundo, y cuyo nombre dieron á todo el país que poseían, y después dividieron en diferentes Provincias y Colonias; la parte que conserva esta denominacion hoy está limitada al NE por el rio Potowmack que la separa de la de Maryland, al E por la Bahía de Chesapeack, al Sur por la Carolina, y al O por las montañas de Apalache; se extiende desde 36 hasta 39 grados de latitud; el terreno de su Costa es tan baxo que á muy poca distancia de ella apenas se descubre desde lo alto de los masteleros de las embarcaciones, y tiene la particularidad que por las brazas del fondo se conoce con cer-

ti-

tidumbre la distancia á que se está de tierra porque disminuye en una proporcion constante, los árboles se descubren como si nacieran en el agua: el clima y temperamento de esta Provincia como depende de los vientos es muy vario, en la parte del N y N O es extremado el frio y el calor en sus estaciones, pero hácia el S y S E templado y benigno; el invierno es claro y seco en que nieva muchísimo, pero rara vez dura un día ó dos, y los yelos aunque son fuertes tampoco duran mucho; el verano es mas ardiente que en Inglaterra, pero Mayo y Junio muy agradables; el Septiembre es singular por las grandes lluvias con truenos, relámpagos y rayos: el terreno es sumamente fértil, y produce con abundancia arroz, maiz, trigo, cera, seda, algodón y uvas silvestres, pero el tabaco es el principal objeto del cuidado de sus habitantes, y de que hacen un gran comercio; el que cultivan en las orillas de los rios James y Yorck se tiene por el mas sobresaliente y el mejor del mundo, el qual se consume en Inglaterra todo; el de segunda espe-

cie, que llaman aranoscke, lo sacan los Holandeses, Dinamarqueses, Suecos y Alemanes, cuyo tráfico es por cambio de otros efectos, porque el dinero que corre es poco, así de moneda inglesa como española, que son las que corren allí: los bosques están poblados de árboles muy grandes de mucha especie de maderas, de que tambien tienen mucho lucro para la construccion de embarcaciones, y en los llanos se ve todo el año una alfombra de infinitas flores, cuya variedad de matices y fragancia hizo que al principio diesen á este país el nombre de Florida que conserva todavia en la parte que mantienen los Españoles sus descubridores; tambien hay en ellos diferentes raices y yerbas medicinales, y particularmente la contrayerba, y la celebrada raiz de china: el ganado de toda especie ha multiplicado extraordinariamente, hay en sus montes una especie de panter ó tigre, osos, lobos, zorras, ardillas, y entre estas una muy singular llamada volante porque vuela de un árbol á otro, tomando ayre con una membrana unida del pie á la mano en cada la-

Jado
de ve
lera,
que c
bolsa
domé
creibl
notici
pluma
cion
que t
ruisef
pájar
colore
pájar
dos p
canto
imita
el páj
tico y
fia p
músic
es el
tas a
alsima
carlat
se ali
flores
se ha
Europ
cia v
como
Rapp
sin or
cen p
nales
sus c
mo p

VI

cie, que llaman aranoacke, lo sacan los Holandeses, Dinamarqueses, Suecos y Alemanes, cuyo tráfico es por cambio de otros efectos, porque el dinero que corre es poco, así de moneda inglesa como española, que son las que corren allí: los bosques están poblados de árboles muy grandes de mucha especie de maderas, de que tambien tienen mucho lucro para la construcción de embarcaciones, y en los llanos se ve todo el año una alfombra de infinitas flores, cuya variedad de matices y fragancia hizo que al principio diesen á este país el nombre de Florida que conserva todavia en la parte que mantienen los Españoles sus descubridores; tambien hay en ellos diferentes raices y yerbas medicinales, y particularmente la contrayerba, y la celebrada raiz de china: el ganado de toda especie ha multiplicado extraordinariamente, hay en sus montes una especie de panter ó tigre, osos, lobos, zorras, ardillas, y entre estas una muy singular llamada volante porque vuela de un árbol á otro, tomando ayre con una membrana unida del pie á la mano en cada

la-

VI

lado que extiende á modo de vela, y la zorra mochilera, llamada allí oposum, que concibe los hijos en una bolsa: la multitud de aves domésticas y páxaros es increíble, y merece particular noticia uno que hay de un plumage plateado, á excepción de una cresta negra que tiene en la frente; el ruiseñor tenido allí por el páxaro mas hermoso por sus colores azul y carmesí, el páxaro mono superior á todos por la excelencia de su canto y facilidad con que imita el de todos los demas, el páxaro peña muy doméstico y de agradable compañía por la dulzura de su música, y el pica flor, que es el mas pequeño de quantas aves hay y de hermosísima vista, matizado de escaleta, verde y dorado, que se alimenta del suco de las flores, tan delicado que no se ha podido traer vivo á Europa: riegan esta Provincia varios rios caudalosos, como son el James, Yorck, Rappahanock y Potowmack, sin otros infinitos que la hacen parecer cruzada de canales, en los quales y en sus costas se coge muchísimo pescado, no solo de quan-

VI

321

tas especies son conocidas en Europa, sino de otras peculiares á la América; tambien hay abundancia de insectos y reptiles, y entre estos últimos la culebra de cascabel, ademas de otras muchas: esta Colonia antes de la guerra que tuvieron con Inglaterra extraia para este Reyno cada año 7680 libras de tabaco en 960 mazos, en que empleaba 330 embarcaciones con 40 marineros, y el todo de los demas frutos les producía un millon y 400 libras esterlinas, de que recibía en manufacturas de Inglaterra 8650: fue el fundador de esta Colonia Walter Realeigh, la qual destruyeron tres veces los Indios, y restableció la quarta el Lord Delawar en el reinado de Carlos I de Inglaterra, pero poco despues excitó una sublevacion un Gentilhombre llamado Bacon, encendiendo una guerra civil que la hubiera arruinado si la muerte del perturbador no hubiera tranquilizado las cosas: los habitantes son 6500 la mayor parte Negros, pues solo estos se regulan á 5000, y entran cada año de 7 á 80: está dividida en 54 Condados, que son

Am-

Amherst.	Yorck.	Rey Jorge.
Henrico.	Príncipe Eduardo.	Gloucester.
Richmond.	Lancaster.	Princesa Ana.
Wilhamsburg.	Fairfax.	Warwick.
Príncipe Guillermo.	Goochland.	Albemarle.
Spotsilvania.	Cumberland.	Carolina.
Charlotte.	Brunswick.	Nueva Kent.
James.	Fauquier.	Southampton.
Northumberland.	Frederick.	Lunnenburg.
Nansemond.	Middlesex.	Culpeper.
Buckingham.	Northampton.	Rey Guillermo.
Rey y Reyna.	Hampshire.	Hallifax.
Stafford.	Príncipe Jorge.	Sussex.
Mecklinburg.	Augusta.	Norfolck.
Loudon.	Surry.	Amelia.
Luisa.	Bedford.	Elisabeth.
Dinwidie.	Isla de Wight.	Chesterfield.
Essex.	Hannover.	Pittsilvania.

La Capital es Williamsburg, los dos cabos ó puntas de tierra llamados Henrique y Carlos forman la entrada de la Bahía de Chesapeack, una de las mayores y mas hermosas que se conocen en todo el mundo, tiene 18 millas de boca y 300 de largo.

VIRGINS, Rochers des) Baxos de peñas cerca de la Costa del S de la Isla de Terranova, dentro de la Bahía de Plaisance.

VIRO, Pueblo de la Provincia y Corregimiento de Aimaraez en el Perú, anexo al Curato del de Mollebamba.

VIROA, Laguna de la

Provincia y país de las Amazonas en la parte que poseen los Portugueses, se forma de un desague de este rio á sus orillas, entre las de Mamia y Quemarú.

VIRO-VIRO, Pueblo de la Provincia y Corregimiento de Huanta en el Perú, anexo al Curato del de su Capital.

VIRÚ, Valle grande y hermoso de la Provincia y Corregimiento de Truxillo en el Perú, situado 9 leguas al SE de la Ciudad en el camino que va á Lima, y llaman de los Valles, porque pasa ademas de este por los de Puito, Guaman, Sa-

Rey Jorge.
Gloucester.
Princesa Ana.
Warwick.
Albemarle.
Carolina.
Nueva Kent.
Southampton.
Lunnenburg.
Culpeper.
Rey Guillermo.
Hallifax.
Sussex.
Norfolck.
Amelia.
Elisabeth.
Chesterfield.
Pittsilvania.

fia y
si tu
hay e
de su
te Va
porqu
plora
de B
aquei
dio F
signif
blo c
Perú.
Tie
con l
Pedro
Provi
do en
orilla
tante
grand
ro ho
Pobla
El
Provi
de un
los Pe
guas
de ot
nace
Izqui
mar d
lluvia
pero e
de ag
VI
Provi
San J
el N

ck.
 cepe Eduardo.
 aster.
 fax,
 chland.
 nberland.
 nswick.
 quier.
 derick.
 dlesex.
 rthampton.
 mpshire.
 cepe Jorge.
 gusta.
 ry.
 ford.
 de Wight.
 anover.

VI

Rey Jorge.
 Gloucester.
 Princesa Ana.
 Warwick.
 Albemarle.
 Carolina.
 Nueva Kent.
 Southampton.
 Lunenburg.
 Culpeper.
 Rey Guillermo.
 Halifax.
 Sussex.
 Norfolk.
 Amelia.
 Elisabeth.
 Chesterfield.
 Pittsylvania.

g, Provincia y país de las Ama-
 le zonas en la parte que po-
 y seen los Portugueses, se for-
 le ma de un desagüe de este
 na rio á sus orillas, entre las
 r- de Mamia y Quemarú.

VIRO-VIRO, Pueblo de
 la Provincia y Corregimien-
 to de Huanta en el Perú,
 anexo al Curato del de su
 la Capital.

VIRÚ, Valle grande y
 hermoso de la Provincia y
 Corregimiento de Truxillo
 en el Perú, situado 9 leguas
 al SE de la Ciudad en el
 camino que va á Lima, y
 llaman de los Valles, por-
 que pasa además de este por
 los de Puito, Guaman, Sa-
 fia

VI

fia y Chio, seria muy fértil
 si tuviera agua, pues solo
 hay en él la del pequeño río
 de su nombre; dicen que es-
 te Valle dió nombre al Perú,
 porque preguntando los ex-
 ploradores de Vasco Núñez
 de Balboa qué tierra era
 aquella, respondió un In-
 dio Pelú, que en su idioma
 significa río, de cuyo voca-
 blo corrompido nació el de
 Perú.

Tiene el mismo nombre
 con la advocación de San
 Pedro un Pueblo de esta
 Provincia y Reyno, fundado
 en el valle anterior, y á
 orilla del río, 4 leguas dis-
 tante del mar, fue antes
 grande y muy poblado; pe-
 ro hoy está reducido á una
 Población de 300 Indios.

El río referido nace en la
 Provincia de Guamachuco
 de unos cerros que llaman
 los Pedernales, corre 18 le-
 guas en que recoge las aguas
 de otro mas pequeño que
 nace en el cerro llamado
 Izquiocda hasta que sale al
 mar del Sur, en tiempo de
 lluvias va muy caudaloso,
 pero en el verano es escaso
 de aguas.

VIRUBA, Pueblo de la
 Provincia y Gobierno de
 San Juan de los Llanos en
 el Nuevo Reyno de Gra-

VI 323
 nada, situado á la orilla del
 caudaloso río Ariari.

VISACACA, vease Gua-
 llaga.

VISCAPALCA, Pueblo
 de la Provincia y Corregi-
 miento de Castro Virreyña
 en el Perú, anexo al Cura-
 to de Totos en la de Vilcas-
 huaman.

VISCAS, Pueblo de la
 Provincia y Corregimiento
 de Yaayos en el mismo Rey-
 no que el anterior, anexo
 al Curato del de Ayaviri,
 en su inmediación hay una
 piedra como una mesa en
 que han creído algunos la
 tradición vulgar heredada
 entre los Indios de que allí
 se recostaba el Apostol San
 Bartolomé, tenía antes es-
 culpados unos caracteres que
 mandó picar un Visitador
 del Arzobispado por razo-
 nes que le parecieron sufi-
 cientes.

VISCHONGO, Pueblo
 de la Provincia y Corregi-
 miento de Vilcas Huaman
 en el Perú.

VISECA, Pueblo y Asien-
 to de Minas de Plata de la
 Provincia y Corregimiento
 de Lucanas en el mismo
 Reyno que el anterior, ane-
 xo al Curato de su Capital.

VISITACION, Pueblo de
 Indios de la Provincia de
 Ca-

Californias, situado á la orilla del mar entre los de Santa Isabel y San Estanislao, en lo mas interior del golfo ó mar Roxo de Cortés.

VISKILL, Pueblo de la Provincia de Nueva Yorck en los Estados Unidos de la América, situado á la orilla del rio Hudson.

VISO, San Miguel del Pueblo de la Provincia y Corregimiento de Huachichiri en el Perú, anexo al Curato del de San Mateo de Huanchor.

VISUANTA, Rio pequeño de la Provincia y Gobierno de Huanuco en el Perú, nace en la Cordillera, corre al N, y se incorpora con el Marañon en su Cabecera.

VITA, Rio de la Provincia y Gobierno de San Juan de los Llanos en el Nuevo Reyno de Granada, nace al Sur del de Meta cerca del Pueblo de San Joaquin, corre casi paralelo á aquel muchas leguas, y entra en el Orinoco enfrente del raudal de Carichana.

VITIS, Pueblo de la Provincia y Corregimiento de Yauyos en el Perú, anexo al Curato del de Laraos.

VITUIMA, Pueblo de la

Provincia y Corregimiento de Tunja en el Nuevo Reyno de Granada, y del distrito de la jurisdiccion de Tocaima, es de temperamento muy cálido, pobre y reducido de vecindario, produce alguna caña dulce, maiz, yucas y plátanos.

VIVORA, Baxo de peñas de la mar del N, situado 15 leguas al S de la Isla de Jamayca, tiene 42 leguas de largo E O, muy peligroso para las embarcaciones que navegan por allí, y en que se han perdido muchas, y particularmente el año de 1690 los navios el Angel, nuestra Señora del Carmen y nuestra Señora de la Concepcion de los Galeones del cargo del Marques del Bac del Maestre, porque no quisieron creer la advertencia de un niño de la casa de San Telmo en Sevilla: el de 1694 los galeones del mando del Conde de Saucedilla, el de 1738 la fragata de guerra llamada la Genovesa que mandaba el Capitan de esta clase Don Francisco Guiral, y la esquadra del Gefe Don Antonio Cotaire que navegaba de Caracas á la Vera Cruz; la Cabeza del E está en 297 gr. 10 min. de long. y en 17 gr. de lat.

Tic-

Tic
un ri
vincia
nos A
entra
de su
Un
en la
y Go
en la
Holan
Adder
VIV
en la
de Bu
la ori
cerca
entre
estrech
Tie
una la
cia y
ma de
del rio
cumán
VIV
de las
los Re
fia en
raumar
va Viz
al OS
Villa
San F
VIU
la Prov
Darien
Firme
fias de
Tom

VI

Provincia y Corregimiento de Tunja en el Nuevo Reyno de Granada, y del distrito de la jurisdiccion de Tocaima, es de temperamento muy cálido, pobre y reducido de vecindario, produce alguna caña dulce, maiz, yucas y plátanos.

VIVORA, Baxo de peñas de la mar del N, situado 15 leguas al S de la Isla de Jamayca, tiene 42 leguas de largo E O, muy peligroso para las embarcaciones que navegan por allí, y en que se han perdido muchas, y particularmente el año de 1690 los navios el Angel, nuestra Señora del Carmen y nuestra Señora de la Concepcion de los Galeones del cargo del Marques del Bac del Maestro, porque no quisieron creer la advertencia de un niño de la casa de San Telmo en Sevilla: el de 1694 los galeones del mando del Conde de Saucedilla, el de 1738 la fragata de guerra llamada la Genovesa que mandaba el Capitan de esta clase Don Francisco Guiral, y la esquadra del Gefe Don Antonio Cotaire que navegaba de Caracas á la Vera Cruz; la Cabeza del E está en 297 gr. 10 min. de long. y en 17 gr. de lat.

Tie-

VI

Tiene el mismo nombre un rio pequeño de la Provincia y Gobierno de Buenos Ayres, corre al O, y entra en el Uruguay cerca de su salida al de la Plata.

Un cabo ó punta de tierra en la Costa de la Provincia y Gobierno de la Guayana en la parte que poseen los Holandeses que lo llaman Adders hoec.

VIVORAS, Monte de las) en la Provincia y Gobierno de Buenos Ayres, situado á la orilla del rio Saladillo, cerca de la Costa que media entre el rio de la Plata y el estrecho de Magallanes.

Tiene el mismo nombre una laguna de esta Provincia y Gobierno que se forma de un brazo ó desagüe del rio Salado en la del Tucumán.

VIVORILLAS, Pueblo de las Misiones que tenían los Regulares de la Compañia en la Provincia de Taraumara y Reyno de Nueva Vizcaya, está 32 leguas al OSO, $\frac{1}{4}$ al Sur de la Villa y Real de Minas de San Felipe de Chiguagua.

VIURUQUANTI, Rio de la Provincia y Gobierno del Darien y Reyno de Tierra Firme, nace en las montañas de lo interior de ella,

Tom. V.

VI

325

corre casi al O, y entra en el de Chucunaqui.

VIZARRÓN, Pueblo de la Provincia y Gobierno de la Nueva Santander ó Sierra Gorda en el Seno Mexicano y Reyno de Nueva España, fundado el año de 1748 por el Conde de Sierra Gorda Don Joseph de Escandón, Coronel de Milicias de Queretaro, que le dió este nombre en obsequio del Arzobispo de México Don Juan Joseph de Vizarrón.

VIZCAYA, Nueva) Reyno de la América Septentrional, confina por el N con el del Nuevo México, por el Sur con el de la Nueva Galicia, por el E con el del Nuevo Leon, y por el O con las Californias; tiene 200 leguas de largo N S desde el Real de Minas de Chalchihuites hasta el presidio del paso del Norte, y casi otras tantas de ancho, comprehende las Provincias de Tepeguana, Taraumara, Batopilas, Sinaloa, Culiacán, Ostimuri, Sonora, Pimeria alta y baxa, y Chiametlán, en cuyos artículos hemos dado noticia de sus climas, producciones, situacion y comercio; atraviesa y riega este dilatado país el caudaloso rio de las

Tt

Na-

Nasas, que es muy grande: pobló este Reyno el Capitan Francisco de Ibarra en tiempo del Virrey Don Luis de Velasco, Marques de Salinas, y reduxeron á sus naturales á la Religión los Regulares de

Nayarit,
Pasage,
El Gallo,
Mapimi,

Zerrogordo,
San Bartolome,
Conchos,
El Passo,
Janos,
Fronteras,
Sinaloa,
Adais,

distantes mas de 70 leguas cada uno, y posteriormente han añadido los otros los Virreyes, y con todo no ha bastado para que los infieles Chichimecas dexen de hacer hostilidades, viven dispersos sin domicilio como fieras por aquellos montes, sin la menor muestra de racionalidad, y muchos se ocultan en cabernas; los

VI
la Compañia, pero se han sublevado en diferentes ocasiones; confina con los Indios bárbaros Chichimecas, contra los quales se establecieron cinco presidios en la frontera con los nombres de

Saltillo.	Minas de Santa Bárbara.	Minas de Dihastia.
Laguna.	Bárbara.	Mascatlán.
Guanaval.	San Bartolomé.	Chiametlan.
San Antonio de Cuencamé.	Minas de Guana-cevi.	Xalisco.
S. Juan del Rio.	Cinaloa.	Minas de Maloya.
Minas de Coreto.	Minas de Topia.	San Sebastian.
Minas de Mapimi.	Minas de San Andres.	Minas de Panico.
Minas de Chindea.		San Francisco del Mesquital.

La Capital es la Ciudad de Durango.

VIZCAINO, Cayo) Is-lote ó baxo de peña de la mar

mar d
de la
de la
el Ca
VI
Provi
de C
Guat
V
del C
en la
ticut
la An
llas a
al S
de W
Nuev

W
de y
vinci
nia e
trion
entra
W
rio P
cia y
yana
seen
W
la Pr
la C
situac
Yadh
W
Indic
cia y

VI

la Compañía, pero se han sublevado en diferentes ocasiones; confina con los Indios bárbaros Chichimecas, contra los cuales se establecieron cinco presidios en la frontera con los nombres de

Ordo,	Janos,
Artolome,	Frnteras,
os,	Sinaloa,
so,	Adais,

los principales frutos que produce este Reyno son trigo, maiz, y demas semillas de Europa, mucho ganado mayor y menor y caballar, tiene ricas minas de plata, y en sus bosques abundancia de maderas de varias especies, muchas fieras y aves, y tiene grandes salinas; su jurisdiccion consta de las Alcaldías mayores siguientes:

de Santa	Minas de Dibastla.
para.	Mascatlán.
Artolomé.	Chiametlan.
de Guana-	Xalisco.
.	Minas de Maloya.
a.	San Sebastian.
de Topia.	Minas de Panico.
de San An-	San Francisco del
.	Mesquitil.

d VIZCAINO, Cayo) Is-
lote ó baxo de peña de la
mar

VI

mar del N cerca de la Costa de la Provincia y Gobierno de la Florida, entre ella y el Cayo de la Parida.

VIZTLÁN, Pueblo de la Provincia y Alcaldía mayor de Chiapa en el Reyno de Guatemala.

VOLUNTÚN, Ciudad del Condado de Windham en la Provincia de Connecticut y Estados Unidos de la América, situada dos millas al O de Canterbury, 15 al S de Killingsley, 12 al E de Windham, y 29 al N de Nuevo Londres, con quien se

VU

327

comunica por el rio Tames.

VUL, Punta de) Cabo ó extremidad de la Costa de la Provincia y Capitanía de Seabra en el Brasil, entre los rios de Uquiquara y de Persi.

VUNCUMIRI, Brazo ó caño de agua por donde se comunica el rio Maracapurá y la laguna Vanama en la Provincia y país de las Amazonas.

VYUMBICHU, Pueblo de la Provincia y Reyno de Quito en el Corregimiento del distrito de las cinco leguas de la Capital.

WA

WABACHE, Rio grande y caudaloso de la Provincia y Colonia de Virginia en la América Septentrional, corre casi al S, y entra en el Ohio.

WACABARI, Puerto del rio Poumarón en la Provincia y Gobierno de la Guayana y en la parte que poseen los Holandeses.

WACAYO, Pueblo de la Provincia y Colonia de la Carolina Septentrional, situado á la orilla del rio Yarkin.

WACUNY, Pueblo de Indios de la misma Provincia y Colonia que el ante-

rior en la parte Meridional, situado en la cabecera del rio Tugelo.

WADMALA, Isla pequeña de la mar del N situada cerca de la Costa de la Provincia y Gobierno de Georgia, una de las llamadas Geórgicas, situada cerca de la de Edisto.

WAERT, vease Sebald.
WAGER Estrecho, vease Wales.

Tiene el mismo nombre un Puerto de la Costa del S de la Nueva Escocia ó Acadia, entre el cabo Negro y la abra Verde.

WAGOMAU, Rio de la Pro-

Provincia y Colonia de la Carolina Meridional, corre al S E, y luego tuerce al Sur para salir al mar.

Tiene este nombre una laguna de la misma Provincia, situada á la orilla del rio anterior.

WAINY, Rio de la Provincia y Gobierno de Cumaná, corre al N, y sale al mar entre los de Amacuro y Moruga.

WAIT, Pueblo de la Isla de Barbada en el distrito y Parroquia de S. Joseph, situado cerca de la Costa del E.

Otro Pueblo hay del mismo nombre en esta Isla del distrito de la Parroquia de San Lucas, tambien situado en la Costa del E.

WALBISCH, Isla del rio Dissequive en la Provincia de la Guayana en la parte que tienen los Holandeses.

WALES Nueva Septentrional, País de la América que tiene el del Príncipe Guillermo al N, parte de la Bahía de Baffin á Levante, las tierras incógnitas llamadas Nueva Dinamarca al Mediodía, y otro país tambien desconocido al Poniente: en el supuesto que el estrecho de Wager se comuniqua con el Océano oriental ó mar del Sur, como es

probable, este país estará enteramente separado del continente de la América, porque está situado á la otra parte del círculo polar donde está la entrada del estrecho de Wager en 66 gr. de lat.: este país de la Nueva Wales Septentrional está poco conocido, y no tenemos noticias del territorio situado al Mediodía del dicho estrecho, y quanto se sabe es lo que dice el Capitan Middleton en su viage hecho el año de 1742, y las observaciones del Sr. Dobbs, que dice que entre 62 y 63 gr. de lat. hay un estrecho llamado la Bienvenida del Caballero Tomas Roe, ó Non ultra, y en 66 gr. 30 min. un bello cabo ó punta de tierra sobre la orilla occidental de el, allí la tierra que corre de Levante al N y de este rumbo al Poniente dió motivo á creer que sea la última parte de la América, y por esta razon la llamó Cabo de Hope ó Esperanza, pero luego que lo dobló vió con mucho desconsuelo la tierra de la playa bañada del mar de la parte oriental de la Bahía, enfrente del cabo, y que continuaba á la Costa occidental formando una gran Bahía,

hía, y gaño

Tie con e ridion del ar tado o dedor nal de que ti confin con la nadá, tierras bitan dios; toda c sion, que so mercia gun e interio desde g-rita San Lo perto e no hay el Lab nente e de Nu occiden rios est pafia d guas de mada l es un en que nos ár el mar

WA

probable, este país estará enteramente separado del continente de la América, porque está situado á la otra parte del círculo polar donde está la entrada del estrecho de Wager en 66 gr. de lat.: este país de la Nueva Wales Septentrional está poco conocido, y no tenemos noticias del territorio situado al Mediodía del dicho estrecho, y quanto se sabe es lo que dice el Capitan Middleton en su viage hecho el año de 1742, y las observaciones del Sr. Dobbs, que dice que entre 62 y 63 gr. de lat. hay un estrecho llamado la Bienvenida del Caballero Tomas Roe, ó Non ultra, y en 66 gr. 30 min. un bello cabo ó punta de tierra sobre la orilla occidental de él, allí la tierra que corre de Levante al N y de este rumbo al Poniente dió motivo á creer que sea la última parte de la América, y por esta razon la llamó Cabo de Hope ó Esperanza, pero luego que lo dobló vió con mucho desconsuelo la tierra de la playa bañada del mar de la parte oriental de la Bahía, enfrente del cabo, y que continuaba á la Costa occidental formando una gran Bahía,

WA

hía, á quien por este engaño llamó de la Repulsa.

Tiene el mismo nombre con el aditamento de Meridional para distinguirlo del anterior otro país dilatado de la América, al rededor de la parte meridional de la Bahía de Hudson, que tiene mas de 100 leguas, confina por el E y por el S con la Nueva Francia ó Canadá, por el O con unas tierras desconocidas que habitan muchas tribus de Indios; no se puede decir con toda certidumbre su extension, porque los Ingleses, que son los únicos que comercian allí, no tienen ningun establecimiento en lo interior, sino en la Costa; desde el rio de Santa Margarita que entra en el de San Lorenzo hasta el de Rupertto en la Bahía de Hudson no hay mas que 150 millas: el Labrador se llama continente oriental, y este país de Nuevo Wales continente occidental, donde tiene varios establecimientos la Compañía de Hudson: 5 ó 6 leguas de él hay una Isla llamada la pequeña Rocky, que es un monton de peñascos en que han crecido algunos árboles, y se cubre con el mar quando soplan vien-

WA 529

tos del NO, que hacen mayores las pleamares allí. La Isla de Charlton, que es compuesta de arena blanca, está poblada de árboles, de gengibre, y otros aunque no muy grandes, y en la primavera ofrece una vista agradable á los que se acercan á ella despues de un viage de tres ó quatro meses en los mares mas incómodos y peligrosos por las grandes montañas de yelo que hay en la Bahía y en sus estrechos, contra las cuales si chocase una embarcacion se haria pedazos como si fuera en peña, pues están petrificadas de la continuacion de los yelos. Al ver la Costa occidental enteramente desnuda, sus montañas cubiertas de nieve, y por todas partes el horrido aspecto de un invierno erizado, y al dia siguiente la Isla de Charlton florida de árboles, que forma una superficie alfombrada de verde, es una mudanza capaz de excitar la alegría de qualquiera despues de un viage intolerable y cruel: el ayre hasta el fondo de la Bahía de Hudson es durante nueve meses excesivamente frio, y en los tres restantes muy cálido, excepto quando sopla

pla el viento del N O: el año de 1667 llegó á la Bahía de Baffin en 75 gr. de lat. Guilan, Ingles, y de allí pasó al Mediodia hasta 51, donde entró en un rio á quien puso el nombre de Príncipe Ruperto, y habiendo encontrado á los salvages dispuestos á hacer un amistoso comercio erigió un pequeño fuerte dándole el nombre de Charlesfort; en vista del buen éxito de esta expedicion los interesados en el armamento sacaron Patente de concesion del Rey Carlos II para establecerse el año de 1670. Las mercancías que llevan son fusiles, pólvora, balas, paños, cuchillos, candados, tabaco y otros efectos, para cambiarlos á los naturales por pieles de castor, marta, zorra y daino; las grandes ganancias que han hecho con este comercio, y la probabilidad de aumentarlo empeñaron vigorosamente á la Compañía en asegurar la buena correspondencia con los Indios, que son muy tratables y reducibles á la razon, porque los habitantes del rio Ruperto y otros parages de la Bahía tienen mas simplicidad que los del Canadá, que han tenido mas

trato con los Europeos; son inclinados á la paz así entre ellos como con los extrangeros, á excepcion de los Nodways que habitan en los confines de la Bahía de Hudson bárbaros y feroces.

Tiene el mismo nombre un Pueblo de la Provincia de Pensilvania en los Estados Unidos de la América, situado en el Condado de Filadelfia al N de esta Ciudad.

WALKERS, Ciudad de la Provincia y Colonia de la Carolina Septentrional, situada en la cabecera del rio Cumberland, y fundada el año de 1750.

Tiene el mismo nombre un rio pequeño de esta Provincia, corre al N E, y entra en el Conahuay entre los de pointe y de Pierres.

WALKERTOWN, Pueblo del Condado del Rey y Reyna en la Provincia y Colonia de Virginia, situado á la parte del N del rio Mattaponi, 15 millas al N E de Newcastle.

WALLINGFORD, Ciudad del Condado de Newhaven en la Provincia de Connecticut de los Estados Unidos de la América, situada 8 millas al S O de Durham

WA

el trato con los Europeos; son inclinados á la paz así entre ellos como con los extranjeros, á excepcion de los Nodways que habitan en los confines de la Bahía de Hudson bárbaros y feroces.

Tiene el mismo nombre un Pueblo de la Provincia de Pensilvania en los Estados Unidos de la América, situado en el Condado de Filadelfia al N de esta Ciudad.

WALKERS, Ciudad de la Provincia y Colonia de la Carolina Septentrional, situada en la cabecera del rio Cumberland, y fundada el año de 1750.

Tiene el mismo nombre un rio pequeño de esta Provincia, corre al N E, y entra en el Conahuay entre los de Pointe y de Pierres.

WALKERTOWN, Pueblo del Condado del Rey y Reyna en la Provincia y Colonia de Virginia, situado á la parte del N del rio Mattaponi, 15 millas al N E de Newcastle.

WALLINGFORD, Ciudad del Condado de Newhaven en la Provincia de Connecticut de los Estados Unidos de la América, situada 8 millas al S O de Durham

WA

ham, 13 al N de Newhaven, y 21 de Newtown.

WALPOLE, Ciudad del Condado de Suffolk en la Bahía de Massachusets y Estados Unidos de la América, situada en el camino real que va de Providencia á Boston, cerca de 6 millas al N E de Wrentham.

WALTHAM, Ciudad pequeña del Condado de Middlesex en la Bahía de Massachusets y Estados Unidos de América, distante 5 millas al S E de Concord, 4 al S de Lexington, y 8 al O de Cambridge; fue el quartel general para las tropas de la Provincia de Nuevo Hampshire en la batalla de Bunkers-hill.

WALTON, Pueblo de la Isla de Barbada en el distrito y jurisdiccion de la Ciudad de Bridgetown.

WAMBAY, Pueblo de la Provincia y Capitanía de Sergipe en el Brasil, situado á la orilla del rio grande de San Francisco cerca de su salida al mar.

WANANOAK, Pueblo de Indios de la Nueva Francia ó Canadá, situado á la orilla y cabecera del rio Puante.

WANDO, Rio pequeño de la Provincia de Georgia en los Estados Unidos de

WA 331

América, corre al S, y entra en el de Coper á su salida al mar.

WARAGANABO, Rio de la Provincia de Guayana en la parte que poseen los Franceses.

WARIBA, Rio pequeño de la Provincia y Colonia de Surinam en la parte de la Guayana que poseen los Holandeses, sale al mar junto á las bocas de los Demerari y Esquivo.

WARIBU, Rio de la misma Provincia y Colonia que el anterior.

WARÚ, Rio de la Provincia y Capitanía de Seara en el Brasil, nace muy cerca de la Costa, corre al N N E, y sale al mar en la punta de Mello.

WARWICK, Condado de la Provincia y Colonia de Virginia, está al S E del de Yorck, contiene 38444 acres de tierra, y dos Parroquias llamadas Denbury y la Isla de Mulberry.

Tiene el mismo nombre una Poblacion de la Colonia de Providencia y Rhode Island, situada cerca de la boca del rio Patuxet; padeció mucho con la guerra, en que fueron destruidas todas sus casas menos una, pero se restableció muy bre-

332 WA

breve: los habitantes miran con respeto la hospitalidad, y alojan gratis en sus casas á todo extranjero; está 9 millas al O de Bristol, y la misma distancia al S de Providencia.

WATAGUAKI, Isias de) En el golfo de San Lorenzo y país del Labrador, enfrente de la boca del río Natigán.

WATER-FRESH, vease Agua Buena.

WATERÉE, Pueblo de la Provincia y Colonia de la Carolina Meridional, en que tienen los Ingleses un fuerte y establecimiento á la orilla del río Watery.

WATERI, Pueblo de la Provincia y Colonia de la Carolina Meridional en el territorio de los Indios Catawbas, donde tienen los Ingleses un establecimiento y un fuerte, está situado á la orilla y cabecera del río de su nombre.

Este corre al S E, y entra en el de Congari.

WATERTOWN, Pueblo del Condado de Middlesex en la Provincia y Bahía de Massachusets, situado á la orilla del río Charles, 3 millas al O de Cambridge, cerca del qual estuvieron campadas las tro-

WA

pas del Rey de Inglaterra quando empezaron las hostilidades contra Boston en la última guerra.

WATING, Isla pequeña de la mar del N, una de las Lucayas, al O de la Isla Larga.

WATINO, Punta de) En la Costa de la Provincia y Colonia de Maryland y Estados Unidos de la América, dentro de la Bahía de Chesapeack.

WATRINS, Pueblo de la Isla de Barbada, situado en la Costa del Sur y jurisdiccion de la Ciudad de Bridgetown.

WATOGA, Pueblo de la Provincia y Colonia de la Carolina Septentrional, situado á la orilla y cabecera del río Tanassee.

WATOGO, Pueblo de Indios de la misma Provincia y Colonia que el anterior, situado á la orilla del río Cherakees, y á la boca del de su nombre.

Este es pequeño, corre casi al O, y entra en el de Cherakees.

WAYBARI, Río pequeño de la Provincia de la Guayana en la parte que poseen los Holandeses, sale al mar mas arriba de la boca del de Bervice.

VEA-

W
Isla d
trito y
tiago
ta del
WE
se Buc
WI
Pueble
Conne
la Nu
tados
ca, si
rio: C
WE
la Pro
rio G
tuado
la ori
WI
quefic
lenia
E, y
semon
WI
la Pro
glater
dos d
trito
orilla
W
Roe)
cia d
Artic
tre 6
Wal
T

WA

pas del Rey de Inglaterra cuando empezaron las hostilidades contra Boston en la última guerra.

WATING, Isla pequeña de la mar del N, una de las Lucayas, al O de la Isla Larga.

WATINO, Punta de) En la Costa de la Provincia y Colonia de Maryland y Estados Unidos de la América, dentro de la Bahía de Chesapeake.

WATRINS, Pueblo de la Isla de Barbada, situado en la Costa del Sur y jurisdicción de la Ciudad de Bridgetown.

WATOOGA, Pueblo de la Provincia y Colonia de la Carolina Septentrional, situado á la orilla y cabecera del río Tanassee.

WATOGO, Pueblo de Indios de la misma Provincia y Colonia que el anterior, situado á la orilla del río Cherakees, y á la boca del de su nombre.

Este es pequeño, corre casi al O, y entra en el de Cherakees.

WAYBARI, Río pequeño de la Provincia de la Guayana en la parte que poseen los Holandeses, sale al mar mas arriba de la boca del de Bervice.

VEA-

WE**WE**

WEALE, Pueblo de la Isla de Barbada en el distrito y Parroquia de Santiago, situado en la Costa del O.

WEATHER-FAIR, vease Buen Tiempo.

WEATHER-FIELD, Pueblo de la Provincia de Connecticut, una de las de la Nueva Inglaterra y Estados Unidos de la América, situado á la orilla del río Connecticut.

WEBASAW, Pueblo de la Provincia y Capitanía del río Grande en el Brasil, situado cerca de la Costa á la orilla del río Amargoso.

WECAUNSEE, Río pequeño de la Provincia y Colonia de Virginia, corre al E, y entra en el de Nansemond.

WEIMOUTH, Pueblo de la Provincia de la Nueva Inglaterra en los Estados Unidos de la América, en el distrito de Massachusets á la orilla del Puerto de Boston.

WEL COME, de Tomas Roe) Estrecho de la Provincia de Nueva Gales y país Artico de la América, entre 62 y 63 gr. de lat. vease Wales.

Tom. V.

WE 333

WELLS, Ciudad pequeña de la Provincia de Hampshire, una de las de la Nueva Inglaterra en los Estados Unidos de la América, con una grande y hermosa Bahía en la Costa del Condado de Yorck, en que desemboca el río Kennebeck, la punta septentrional de esta Bahía es el cabo Purpoisé, y la meridional el de Niduck.

WELCH - TRACT, Territorio llamado así en el Condado de Newcastle y Provincia de Pensilvania en los Estados Unidos de la América que tiene casi 400 acres de tierra de plantaciones, tiene algunas Ciudades aunque pequeñas como Haverford Occidental y Merioneth y otras, está muy poblado de gentes industriosas que han cultivado mucho esta parte del país, y así se coge con abundancia trigo, y se cria mucho ganado con que hace gran comercio, y es la plantacion mas floreciente de la Provincia.

WENHAM, Ciudad del Condado de Essex en la parte mas septentrional de la Bahía de Massachusets en los Estados Unidos de la América, está entre Ipswich y Beverly.

Vv WENS-

334 WE

WENSMINSTEE, Isla del estrecho de Magallanes, situada á la entrada de él por la mar del S, y arrimada á la Costa de este rumbo.

WESE, Isla pequeña de la mar del N cerca de la Costa de la Florida, una de las llamadas Geórgicas, entre la de Jekil y la Bahía de San Agustín.

WESTBOROUGH, Ciudad del Condado de Worcester en la Provincia y Bahía de Massachusetts y Estados Unidos de la América, situada 5 millas al O de Marlborough y 9 al E de Worcester en el camino real que va á Bostón.

WEST-CHESTER, Ciudad del Condado y Provincia de Nueva Yorck en los Estados Unidos de la América, está 11 millas al NE de Nueva Yorck la Capital, á la orilla de un rio que sale al estrecho de Hell-Gate.

WESTERLY, Pueblo de la Provincia de Rhode Island y Nueva Inglaterra en los Estados Unidos de la América, situado en la Costa, á la entrada del estrecho de Isle Longue ó Isla Larga.

WESTERN, Fuerte de la Provincia de Connecti-

WE
cut, una de las de la Nueva Inglaterra, construido á la orilla del rio Kenebec.

WEST-FIELD, Pueblo de la Provincia de Massachusetts y Estados Unidos de la América, situado á la orilla del rio Connecticut.

WEST-FORD, Pueblo del Condado de Middlesex y Bahía de Massachusetts en los Estados Unidos de la América, donde hay un puente en que se pasa un brazo del rio Merrymack, está 11 millas al NO de Concord y 3 al SE de Gro-tón.

WESTHAM, Ciudad del Condado de Henrico en la Provincia y Colonia de Virginia, situado á la orilla del N del rio James, 4 millas al NO de Richmond.

WEST-KERANGAN, Rio de la Provincia de Sagadahock en los Estados Unidos de la América, nace del lago Chenbesec, corre al S, y entra en el de Kenebec.

WEST-MAIN, vease Wales y Main.

WESTMORLAND, Condado de la Provincia y Colonia de Virginia en la América Septentrional.

WESTÓN, Ciudad pequeña del Condado de Middle-

diseñ
chuset
dos de
millas
y 3 al
rio Ch

Tie
una Is
Capita
viage
NO es
puso,
ra la
á men

WE
dad de
ford y
ticut
de la
orilla
ticut,
bo de
tantas
al E d

WE
de la
la Car
partid
Sur,

WE
Capit
Cond
Provi
sachu
de la
tan c
antes
pasar
cada

WE

cut, una de las de la Nueva Inglaterra, construido á la orilla del rio Kenebec.

WEST-FIELD, Pueblo de la Provincia de Massachusetts y Estados Unidos de la América, situado á la orilla del rio Connecticut.

WEST-FORD, Pueblo del Condado de Middlesex y Bahía de Massachusetts en los Estados Unidos de la América, donde hay un puente en que se pasa un brazo del rio Merrymack, está 11 millas al NO de Concord y 3 al SE de Groton.

WESTHAM, Ciudad del Condado de Henrico en la Provincia y Colonia de Virginia, situado á la orilla del N del rio James, 4 millas al NO de Richmond.

WEST-KERANGAN, Rio de la Provincia de Sagadahock en los Estados Unidos de la América, nace del lago Chenbesec, corre al S, y entra en el de Kenebec.

WEST-MAIN, vease Wales y Main.

WESTMORLAND, Condado de la Provincia y Colonia de Virginia en la América Septentrional.

WESTÓN, Ciudad pequeña del Condado de Middle-

WE

dlesex y Provincia de Massachusetts en los Estados Unidos de la América, está 12 millas al O de Cambridge y 3 al N de la cascada del rio Charles.

Tiene el mismo nombre una Isla llamada así por el Capitan Tomas James en su viage para buscar paso al NO entre otros muchos que puso, pero no está bien clara la situacion de esta Isla á menos que sea en él.

WETHERSFIELD, Ciudad del Condado de Hartford y Provincia de Connecticut en los Estados Unidos de la América, situado á la orilla del O del rio Connecticut, 3 millas al mismo rumbo de Glassenbury, otras tantas al S de Hartford y 7 al E de Farmington.

WETÓCK, Rio pequeño de la Provincia y Colonia de la Carolina Meridional en el partido de Onslow, corre al Sur, y sale al mar.

WEYMOUTH, Ciudad Capital y la mas antigua del Condado de Suffolk en la Provincia y Bahía de Massachusetts y Estados Unidos de la América, no es hoy tan considerable como era antes, tiene una barca para pasar el rio muy frecuentada en que se paga por el

WH 335

pasage dos dineros de dia y quatro de noche, está entre Hingham y Baintree, 3 millas distante de cada una.

WEYPULCO, Pueblo de Indios de la Provincia y Colonia de la Carolina Meridional, situado á la orilla del rio Cousa.

WHALE, Punta de) ó de Ballena en la Costa del Sur del estrecho de Magallanes, es la extremidad que mira al E de la Isla de Luis el Grande.

Otra punta de tierra hay de este nombre en la Costa del E de la Isla de Terranova, entre la Isla de Oyes y la Bahía de Taureaux.

Un banco grande de arena en las Costas de la misma Isla de Terranova, uno de los que sirven á la pesca del bacalao, que está entre el grande de Terranova y el Banco Vert.

WHALECOVE, Isla de la América Septentrional al N de otra que tiene cerca llamada Lovegrove, está al Mediodia de Brook-cobham ó de la Isla del Marmol en 63 gr. de lat. y donde se cree con probabilidad que hay paso facil y cómodo á la mar del Sur.

WHITE-RIVER ó Rio Blanco) Torrente de agua de

336 WH

de la Isla de Guadalupe, nace en la montaña de la Azufre, toma este nombre del color que trae muchas veces por las cenizas y azufre que traen sus aguas, entra en el de San Luis.

WHITSON, Bahía grande en la Costa de la Provincia y Colonia de Virginia, descubierta por el Caballero Walter que le dió el nombre el año de 1603, está en 41 gr. de lat.

WI

WIAMIA, Río de la Provincia y Gobierno de la Guayana ó Nueva Andalucía en la parte que poseen los Holandeses ó Colonia de Surinám, nace cerca de la Costa del de Marawini, corre al SSE, y sale al mar entre aquel y la boca del de Surinám.

WIAUT, vease Oüyatanon.

Tiene el mismo nombre con el aditamento de Petit para distinguirlo del anterior que tiene el de Grand en la Provincia y Gobierno de la Luisiana, situado á la orilla del río Washache y al S de aquel.

WICO, Pueblo y establecimiento de los Suecos en

WI

la Provincia de Pensilvania y Estados Unidos de la América, está media milla distante de la Ciudad de Fildelfia, tienen una casa pública para juntarse y otra en Tenecum.

WICOCOMECA, Ciudad de la Provincia y Colonia de Virginia en la América Septentrional, es pequeña, pero de buena situación, y bien defendida.

WICOMOCO, Río pequeño de la Provincia de Maryland y Estados Unidos de la América en el Condado de Marie, corre al S, y entra en el de Potowmack.

Otro hay del mismo nombre en esta Provincia, también pequeño, corre al S, y sale al mar en la Bahía de Chesapeack.

WIK, Río de la Provincia y Capitanía de Sergipe en el Brasil; es pequeño, nace cerca de la Costa, corre al E, y entra en el de Liximai cerca de su salida al mar.

Un Pueblo hay de este nombre en la misma Provincia que el río anterior, situado á la orilla de él.

Otro río pequeño de la Provincia de Maryland en los Estados Unidos de la América, en el Condado de la

la Re
y sale
de Cl

W
vincu
nia,
de el

samu
acres
roqui
Sque
un m
danti

W
la P
hock
dos
truid
hia d

W
Fuer
casti
que
en la

va l
dos t
-alez
hech
ngle

que
del
el C
Inge
de la

para
es p
barc
á aq
ser

WI

la Provincia de Pensilvania y Estados Unidos de la América, está media milla distante de la Ciudad de Filadelfia, tienen una casa pública para juntarse y otra en Tenecum.

WICOCOMEKO, Ciudad de la Provincia y Colonia de Virginia en la América Septentrional, es pequeña, pero de buena situación, y bien defendida.

WICOMOCO, Río pequeño de la Provincia de Maryland y Estados Unidos de la América en el Condado de Marie, corre al S, y entra en el de Potowmack.

Otro hay del mismo nombre en esta Provincia, también pequeño, corre al S, y sale al mar en la Bahía de Chesapeack.

WIE, Río de la Provincia y Capitanía de Sergipe en el Brasil; es pequeño, nace cerca de la Costa, corre al E, y entra en el de Liximai cerca de su salida al mar.

Un Pueblo hay de este nombre en la misma Provincia que el río anterior, situado á la orilla de él.

Otro río pequeño de la Provincia de Maryland en los Estados Unidos de la América, en el Condado de la

WI

la Reyna Ana, corre al O, y sale al mar en la Bahía de Chesapeack.

WIGHT, Isla de la Provincia y Colonia de Virginia, y uno de los Condados de ella, esta al N de Nansamund, contiene 142796 acres de tierra en dos Parroquis llamadas Warwick, Squeec y Newport, tiene un manantial de agua abundantísima.

WILCHASET, Fuerte de la Provincia de Saggadahock en los Estados Unidos de la América, construido á la orilla de la Bahía de Saggadahock.

WILLIAM-FORT ó Fuerte Guillermo, Isla y castillo del canal principal que va al Puerto de Boston en la Provincia de la Nueva Inglaterra y Estados Unidos de la América, es la fortaleza más regular que han hecho en aquellos países los Ingleses; llamada así porque se construyó en tiempo del Rey Guillermo III por el Coronel. Romer célebre Ingeniero, está una legua de la Ciudad, situada en un parage tan ventajoso que no es posible que ninguna embarcacion se pueda acercar á aquella sin el riesgo de ser echada á pique; tiene

WI

337

100 cañones, de los cuales dió 20 la Provincia á la Reyna Ana, colocados en una plataforma cerca del agua en la pleamar para maltratar qualquiera baxel de popa á proa, antes que pueda presentar el costado para hacer fuego á la fortaleza; es de figura quadrada, rodeado de un camino cubierto, y unida por una línea de comunicacion de la puerta principal á un reducto, y con otros dos á la batería grande que está tan cerca del canal que no puede entrar por él ninguna embarcacion sin pasar á tiro de pistola, algunos cañones de bala: hay en este fuerte quatro Compañias de Milicias, y aunque en tiempo de paz no le ocupan mas de 50 ó 100 hombres, en el de guerra son 500 soldados escogidos exentos de todo otro servicio; para que á la menor novedad esten prontos á reunirse en una hora de tiempo, y en el de veinte y quatro se pueden juntar en Boston 1000 hombres efectivos para la defensa, y para evitar qualquiera sorpresa tiene un fanal elevado sobre un escollo que dista cerca de dos leguas de la Ciudad.

Ciudad que hace señal al castillo, y este levantando y baxando una bandera tantas veces quantas son las embarcaciones que se acercan, y si exceden de cierto número tira tres cañonazos para poner en arma la plaza, y si conviene enciende el fanal para avisar á la comarca: de este modo aunque se quiera suponer que el enemigo se arriesgue á navegar entre la Isla y el escollo á favor de alguna niebla, siempre tiene Boston mas de seis horas de tiempo para prevenirse á recibirlo; y aunque pasase del castillo encuentra dos baterias á los extremos oriental y septentrional de la plaza que dominan toda la Bahía, y hacen imposible la entrada con seguridad de ninguna embarcacion grande, y entre tanto las mercantes y baxeles pequeños entran al rio Charles fuera del tiro del cañon; tambien impide que ningun corsario pueda tomar embarcacion que sale del Puerto porque no se la permite sin licencia del Gobernador, y este no la concede sin justificacion de la Aduana, y sin hacer antes las diligencias correspondientes.

WILLIAM-RING 6 Rey Guillermo) Condado de la Provincia y Colonia de Virginia en la América Septentrional, confina por el NO con el de Nuevo Kent, y contiene 84324 acres de tierra en una Parroquia nombrada San Juan, lo riega y fertiliza el rio Pamunky, que es el brazo meridional del de Yorck.

WILLIAMS, Pueblo de la Isla de Barbada en el distrito y Parroquia de Santo Tomas.

WILLIAMSBURGH, Ciudad Capital de la Provincia y Colonia de Virginia en la América Septentrional, situada en el Condado de James, 6 millas al N de la Ciudad de este nombre y 50 al Poniente del Cabo Carlos, es donde reside el Gobernador, la Asamblea general y los Tribunales de Justicia, aunque no está muy poblada porque los plantadores de esta Colonia prefieren vivir fuera en sus haciendas y plantaciones; hay en ella una Academia ó Colegio, para cuya dotacion dieron el Rey Guillermo y la Reyna Maria 20 libras esterlinas y 200 acres de terreno, pagando solo el derecho de un sueldo po-

cada li
extraig
ryland
el priv
Diputa
esta le
pues un
cierta
es su re
bras es
se aum
cion de
legio e
Maestre
Directo
libras
diantes
quirir y
valor d
debe go
to nún
nombra
con los
nadores
la mue
tiene fa
al que l
diez y
el Rect
ponde
te y M
ciales y
hacer e
zas; se
tes libe
quitect
tica, ja
manufa
semana

WI

WILLIAM-KING ó Rey Guillermo) Condado de la Provincia y Colonia de Virginia en la América Septentrional, confina por el NO con el de Nuevo Kent, y contiene 84324 acres de tierra en una Parroquia nombrada San Juan, lo riega y fertiliza el río Pamunky, que es el brazo meridional del de York.

WILLIAMS, Pueblo de la Isla de Barbado en el distrito y Parroquia de Santo Tomas.

WILLIAMSBURGH, Ciudad Capital de la Provincia y Colonia de Virginia en la América Septentrional, situada en el Condado de James, 6 millas al N de la Ciudad de este nombre y 50 al Poniente del Cabo Carlos, es donde reside el Gobernador, la Asamblea general y los Tribunales de Justicia, aunque no está muy poblada porque los plantadores de esta Colonia prefieren vivir fuera en sus haciendas y plantaciones; hay en ella una Academia ó Colegio, para cuya dotación dieron el Rey Guillermo y la Reyna Maria 20 libras esterlinas y 200 acres de terreno, pagando solo el derecho de un sueldo por ca-

WI

cada libra de tabaco que se extraiga de Virginia y Maryland para otras partes, con el privilegio de enviar un Diputado á la Asamblea, y esta le ha concedido despues un derecho fijo sobre cierta clase de pieles; hoy es su renta de mas de 400 libras esterlinas, y cada día se aumenta; por su fundacion debe consistir este Colegio en un Presidente, seis Maestros ó Profesores, y un Director de estos con 100 libras al año y 100 estudiantes, con permiso de adquirir y tener en tierras el valor de otras 200 libras: debe gobernarse por un cierto número de Caballeros nombrados en el privilegio con los nombres de Gobernadores y Visitadores, y en la muerte de uno de estos tiene facultad de nombrar él al que le debe substituir: son diez y ocho, y uno de ellos el Rector, al qual corresponde nombrar el Presidente y Maestros y demas Oficiales y dependientes, y el hacer estatutos y ordenanzas; se enseñan allí las artes liberales, agricultura, arquitectura, arte militar, náutica, jardineria, comercio y manufacturas una vez á la semana desde Pasqua hasta

WI

339

San Miguel, y dos veces en el resto del año; empezaron sus experiencias por el examen de las plantas y minerales, ayudados de los Franceses refugiados á la Ciudad de Monachan, quando se reduxo á cenizas el Colegio con un incendio; pero lo han reedificado de excelente fábrica y muchos adornos que lo hacen poco inferior al de Chelsea Occidental en Londres: hay en Williamsburgh un pequeño fuerte ó batería con 12 cañones: el Coronel Nicholson empezó á construir una especie de capitolio con varias calles que formaban la figura de una W: enfrente del Colegio hay una hermosa calle tan ancha como el que tiene de largo tres quartos de milla, á cuya extremidad superior está el referido capitolio, que es un edificio muy hermoso y cómodo, en el qual está la Secretaría y Tribunales de Justicia formando la figura de una H: la calle referida tiene otra á cada lado paralelas á ella, pero no tan grandes ni tan anchas, y á proporcionadas distancias otras pequeñas que cruzan para la comodidad: en el centro de la Ciudad está la Iglesia que

es de ladrillo, grande, sólida y bien adornada, y tiene la figura de una cruz; cerca de ella hay una torre octogona que sirve de almacén de armas y municiones, y no lejos de allí una gran plaza que tiene inmediatos el teatro y un juego de bochas: hay dos cárceles, una para los delinquentes, y otra para los deudores: los edificios particulares tambien han crecido, porque muchos han hecho casas muy grandes de ladrillo, pero de un solo alto, porque suelen soplar vientos fuertes: está esta Ciudad 12 millas al E de York, 24 al S E de Hampton, 30 al NO de Delawar, 50 al mismo rumbo de Newcastle, 67 al N de Hobsok, 39 al NO de Port Royal y 107 á este rumbo de Fredericksburgh, 168 en la misma direccion de Belhaven y 194 de Winchester, en 76-gr. 36 min. de long. occid. y en 37 gr. 26 min. de lat. sept.

WILLIAMS-LAND, 6 País del Príncipe Guillermo) País situado á orilla de la Bahía de Baffin en el Continente Septentrional y Region Ártica de América, se halla con este nombre en las Cartas Inglesas, pero no hay

ninguna descripción de él.

WILLIAMSTAD, Ciudad Capital del Condado de Talbot en la Provincia de Maryland y Estados Unidos de la América, se le dió este nombre por un acto de la Asamblea de Oxford, declarándola al mismo tiempo Puerto de mar, y concediéndole cierta porción de terreno para pastos públicos en beneficio del vecindario; la segunda escuela de la Provincia se debía establecer en esta Ciudad, y la residencia de un Colector y de un Oficial de Marina.

WILLINGTON, Ciudad del Condado de Hartford en la Provincia de Connecticut y Estados Unidos de la América, situada cerca del rio Villimanti, 6 millas al S de Somers, 9 al N de Mansfield, 3 al O de Ashford y 17 al E de Windsor.

WILLIS, Rio pequeño de la Provincia y Colonia de Virginia en la América Septentrional, corre al NNE, y entra en el de James.

WILLOUGHBY, Bahía de) en la Isla Antigua ó Verde, una de las Caribes, está en la Costa del SE, tiene 2 leguas de largo y una su boca ó entrada, pero ocupa la mayor

parte
que co
punta
una Is
con el
trada,
por do
embarc
están c
to á la
la izqu
llamad
sale de
facilme
allí la

WIL
de la
vania
dos d
Conda
tuada
2 milla
5 al N
SO d
de No
cia de

Otr
nomb
Middl
sachus
al N
S de
saliero
vincia
batalla
tima g
Otr
pulos
lonia
Ten

ninguna descripción de él.

WILLIAMSTAD, Ciudad Capital del Condado de Talbot en la Provincia de Maryland y Estados Unidos de la América, se le dió este nombre por un acto de la Asamblea de Oxford, declarándola al mismo tiempo Puerto de mar, y concediéndole cierta porción de terreno para pastos públicos en beneficio del vecindario; la segunda escuela de la Provincia se debía establecer en esta Ciudad, y la residencia de un Colector y de un Oficial de Marina.

WILLINGTON, Ciudad del Condado de Hartford en la Provincia de Connecticut y Estados Unidos de la América, situada cerca del río Villimanti, 6 millas al S de Somers, 9 al N de Mansfield, 3 al O de Ashford y 17 al E de Windsor.

WILLIS, Río pequeño de la Provincia y Colonia de Virginia en la América Septentrional, corre al NN E, y entra en el de James.

WILLOUGHBY, Bahía de) en la Isla Antigua ó Verde, una de las Caribes, está en la Costa del SE, tiene 2 leguas de largo y una su boca ó entrada, pero ocupa la mayor par-

WI

te un banco de arena que corre NS, y desde una punta llamada Sandy hay una Isla que casi se junta con el banco y cierra la entrada, pero dexa un canal por donde pueden pasar las embarcaciones, y ya dentro están con seguridad, excepto á la boca; á la parte de la izquierda hay un escollo llamado del Caballo, que sale del agua, y se reconoce facilmente porque rompen allí las olas del mar.

WILMINGTON, Ciudad de la Provincia de Pensilvania en los Estados Unidos de la América y del Condado de Newcastle, situada á la orilla de un río 2 millas al NO del Delawar, 5 al N de Newcastle, 12 al SO de Chester y 25 al N de Notinham en la Provincia de Maryland.

Otra Ciudad hay de este nombre en el Condado de Middlesex y Bahía de Massachusetts, situada 25 millas al N de Cambridge y 11 al S de Andover, de la qual salieron las tropas de la Provincia de Hampshire para la batalla de Bunker en la última guerra con los Ingleses.

Otra Ciudad grande y populosa de la Provincia y Colonia de la Carolina Septen-

Tom. V.

WI 341

trional en el Condado de Nuevo Hannover, situado en la orilla del confluente de los brazos del NO y SO del río Cap Fear á la Cabeza de la Bahía, 15 millas al S de Brunswick y 8 del Océano.

Una Isla de la mar del N cerca de la Costa de Georgia, que es una de las llamadas Geórgicas, situada entre la de Tiby y la de Wasa.

WILSONS, Río pequeño de la Provincia y Colonia de la Carolina Meridional, corre al E, y entra en el de Congary.

WILTON, Otra Ciudad pequeña de la misma Provincia en el Condado de Colleton, llamada por algunos Nueva Londres, fue fundada por los Suizos, á la dirección de uno que se llamada Zebabbular, con permiso de la Asamblea, está á la orilla septentrional del río North Edistow 12 millas de su entrada; esta Poblacion hizo mucho daño á la de Purrysburg que está en la frontera del Condado, y si se hubiera establecido mejor al principio todo el país se habria poblado facilmente; tiene á distancia de 22 millas el fuerte de Edistow

Xx

pa-

para tener en sujecion á los Indios.

WILTOWN, Pueblo de la Provincia de Georgia en los Estados Unidos de América, situado á la boca del rio Pompon.

WINCHESTER, Pueblo de la Provincia y Colonia de Virginia en el Condado de Frederick.

Tiene el mismo nombre un fuerte de la Provincia de Hampshire, una de las de la Nueva Inglaterra, construido á la orilla del rio Connecticut, y á la boca del de Ashuelot.

WINDHAM, Condado de la Provincia de Connecticut y Nueva Inglaterra en los Estados Unidos de la América, confina al N con el de Worcester en la Bahía de Massachusets, al E con las Colonias de Providencia y Rhode Island, al SO con la Nueva Londres y al O con el Condado de Hartford.

Tiene el mismo nombre una Ciudad Capital del Condado anterior, situada á orilla del rio que tambien le tiene y entra en el James, está 10 millas al O de Canterbury, y al S de Mansfield y 28 al N de Nueva Londres.

WINDMILL ó Molino de

Viento, Punta de) en la Costa de la Provincia y Colonia de la Carolina Septentrional, dentro de la Bahía de Chesapeack.

WINDSOR, Ciudad de la Provincia de Georgia en los Estados Unidos de la América, situada á orilla del rio Savannah.

Tiene el mismo nombre otro Pueblo de la Provincia de Connecticut, una de las quatro de la Nueva Inglaterra, situada cerca del rio Connecticut.

WINEAU, Isla de la mar del N cerca de la Costa de la Carolina Meridional en la Bahía Larga, junto al cabo Cateret.

WINEKINE, Rio de la Provincia y Gobierno de Guayana ó Nueva Andalucía, corre al S, y entra en el Orinoco, entre el de Marivany y el de Arrewou.

WINEPISCOCHO, Laguna de la Provincia de Hampshire, una de las 4 de la Nueva Inglaterra en los Estados Unidos de la América, se forma de un brazo ó desague del rio Penincook.

WING' N, Rio pequeño entre los de Vinian y Clarendon en el Condado de este nombre y Provincia y

Co-

Coloni
su orien
un est
Charle
habita

WI
Conda
Bahía
los E
Améri
del N
ton, es
O de l
les To
para e

WI
vestia
de Jar
leguas
Moran
la par
Crock

Las
salir p
Costa
Cabo
embar
mun c
van co
niendo
á barl
viento
en la
nal, y
otra
lo des
WI
dado
Provin

WI

Viento, Punta de) en la Costa de la Provincia y Colonia de la Carolina Septentrional, dentro de la Bahía de Chesapeack.

WINDSOR, Ciudad de la Provincia de Georgia en los Estados Unidos de la América, situada á orilla del río Savannah.

Tiene el mismo nombre otro Pueblo de la Provincia de Connecticut, una de las quatro de la Nueva Inglaterra, situada cerca del río Connecticut.

WINEAU, Isla de la mar del N cerca de la Costa de la Carolina Meridional en la Bahía Larga, junto al cabo Cateret.

WINEKINE, Río de la Provincia y Gobierno de Guayana ó Nueva Andalucía, corre al S, y entra en el Orinoco, entre el de Marivany y el de Arrewou.

WINEPISCOCHO, Laguna de la Provincia de Hampshire, una de las 4 de la Nueva Inglaterra en los Estados Unidos de la América, se forma de un brazo ó desague del río Penincook.

WING' N, Río pequeño entre los de Vinian y Clarendon en el Condado de este nombre y Provincia y Co-

WI

Colonia de la Carolina, á su orilla tienen los Ingleses un establecimiento llamado Charles Town con tal qual habitante.

WINISINIT, Ciudad del Condado de Middlesex y Bahía de Massachusetts en los Estados Unidos de la América, situada á la parte del N de la Bahía de Boston, está 3 millas de esta, al O de la qual se halla Charles Town, de quien la separa el río Mystic.

WINWARD, Paso ó travesía llamada así en la Isla de Jamayca, que tiene 160 leguas desde la punta de Morante al E de ella hasta la parte del N de la Isla Crooked en el Océano.

Las embarcaciones suelen salir por este canal de la Costa del N de la Isla de Cabo ó Seno Mexicano, sin embargo de la opinion comun de las corrientes que van contra él, pues manteniendo la Costa de Bahama á barlovento encuentran el viento en el verano oriental en la mayor parte del canal, y guiados á tierra por otra corriente encontrada lo desembocan con facilidad.

WINYAM, Río del Condado de Clarendon en la Provincia y Colonia de la

WI

343

Carolina, tiene 25 leguas de curso hasta el de Ashley, y es capaz de admitir embarcaciones grandes, pero inferior á Port Royal, no hay Poblacion alguna en él.

WIOMING, Pueblo de Indios de la Provincia de Pensilvania en los Estados Unidos de la América, situado en la Costa del N de la Ciudad de Amboy.

WITHY-GOOD, Bahía de la Costa del S de la Isla de Jamayca, á cuya orilla hay unas 40 casas para comodidad de las embarcaciones que llegan á ella con mucha frecuencia, el territorio es un país agradable.

WITOUPO, Pueblo de Indios de la Provincia y Colonia de la Carolina Meridional, situado á la orilla de un río.

WITUMKI, Pueblo de Indios de la misma Provincia que el anterior, situado á la orilla del río Alabama.

WO

WOBURNE, Ciudad del Condado de Middlesex y Bahía de Massachusetts, entre Medford y Wilminham, 10 millas al N de Cambridge, y 7 al N E de Lenxington.

WOOD,

WOOD, Pueblo de la Isla de Barbada en el distrito de la Parroquia de San Andres.

Tienen el mismo nombre dos Islas de la mar del N, situadas dentro de la Bahía de Hudson, enfrente de la punta de Comfort.

Una Bahía en la Costa del N del estrecho de Magallanes, junto al cabo de San Isidro.

Un rio pequeño de la Provincia de Nueva York en los Estados Unidos de la América; nace del lago George, corre al E, luego tuerce su curso al N, y entra en el lago Champlain ó de los Iroqueses, á sus orillas se dieron una batalla los Ingleses y Franceses el día 8 de Septiembre de 1755.

WOODBIDGE, Ciudad hermosa del Condado de Middlesex en la Provincia de Jersey Oriental de los Estados Unidos de la América, situada en una cala del estrecho que forma la Isla de los Estados y este Condado, tiene 120 familias, y 300 acres de tierra de plantaciones; está 7 á 8 millas distante de Piscataway.

WOODBURY, Ciudad del Condado de Litchfield

en la Provincia de Connecticut y Estados Unidos de la América; situada cerca del rio Shepoag que entra en el Straford, está 15 millas al N de Newtown, 7 al N E de New Milford, y 8 al S E de Litchfield.

WOKUKAY, Pueblo de Indios de la Provincia y Colonia de la Carolina Meridional, situado cerca del rio Coussa.

WOMASCA, Rio pequeño de la Provincia y país de los Indios Iroqueses en la Nueva Francia ó Canadá, corre al N, y entra en el Lago de San Pedro del rio San Lorenzo.

WORCESTER, Condado de la Provincia de Maryland.

Tiene el mismo nombre una Ciudad de la Provincia de Massachusetts y Nueva Inglaterra en los Estados Unidos de la América, situada cerca del nacimiento del rio Patucket.

WORSAN, Pueblo de la Isla de Barbada en el distrito de la Parroquia de Santo Tomas.

WRENS, Isla del estrecho de Magallanes entre el Morro ó Monte de Pan de azucar y la Isla del Lord Artington.

en la Provincia de Connecticut y Estados Unidos de la América; situada cerca del río Shepoag que entra en el Straford, está 15 millas al N de Newtown, 7 al N E de New Milford, y 8 al S E de Litchfield.

WOKUKAY, Pueblo de Indios de la Provincia y Colonia de la Carolina Meridional, situado cerca del río Coussa.

WOMASCA, Río pequeño de la Provincia y país de los Indios Iroqueses en la Nueva Francia ó Canadá, corre al N, y entra en el Lago de San Pedro del río San Lorenzo.

WORCESTER, Condado de la Provincia de Maryland.

Tiene el mismo nombre una Ciudad de la Provincia de Massachusetts y Nueva Inglaterra en los Estados Unidos de la América, situada cerca del nacimiento del río Patucket.

WORSAN, Pueblo de la Isla de Barbada en el distrito de la Parroquia de Santo Tomas.

WRENS, Isla del estrecho de Magallanes entre el Morro ó Monte de Pan de azucar y la Isla del Lord Arrington.

XA

XACALCO, Pueblo de la Cabeza de partido y Alcaldía mayor de Zochicoatlan en Nueva España, es de temperamento frío, situado en la cima de un monte cubierto de árboles, tiene 22 familias de Indios, y está 12 leguas al N de su Capital.

XACAPIXTLA, Pueblo y Cabeza de partido de la Alcaldía mayor de Cuernavaca en Nueva España, tiene 338 familias de Españoles, y 50 de Indios, incluso los que habitan otros tres Pueblos de su jurisdicción; hay en él un Convento de Religiosos Agustinos en que se venera una

Imagen de San Juan Bautista pintada en lienzo, en la que no há muchos años sucedió el prodigio de que habiéndole caído un rayo, teniendo la vista inclinada al cordero le hizo levantar

la cabeza al cielo, con cuyo movimiento el resplandor dorado que tenia de una oreja á otra se le puso en la nariz y partió la frente, quitando el dorado del libro, con el qual doró el cordero, cuyo prodigio permanece

Tom. V.

hasta hoy patente á todos: el terreno de este Pueblo es muy fértil y delicioso, en él se coge alguna grana silvestre y muchas frutas, y se benefician infinitos magueyes, de que hacen pulque, cogiendo asimismo una gran cosecha de maíz; para entrar al Pueblo hay unas barrancas muy profundas que tienen otros tantos puentes dignos de la mayor admiración, y si tuvieran puertas estaria tan seguro como una plaza murada; dista 8 leguas al N de su Capital.

XACÓA, San Juan de) Pueblo de la Cabeza de partido de Pinoteca y Alcaldía mayor de Xicayán en Nueva España, tiene 57 familias de Indios empleados en beneficiar grana, tabaco y algunas semillas, y dista 7 leguas entre Oriente y N de su cabecera.

XACOCIES, Nacion bárbara de Indios que habita al N del río Paraguay en el territorio inmediato á sus orillas, confina con las de los Xaqueses, Chaneses y Xarayes.

XACÓNA, Pueblo y Cabeza de partido de la Alcaldía

Yy cal-

caldía mayor de Zamora en Nueva España, es de temperamento templado y seco, tiene de largo media legua de Oriente á Poniente, y poco menos de ancho N S, incluyendo cinco barrios en que habitan 93 familias de Españoles, 20 de Mulatos y 191 de Indios que se ocupan en la labranza y beneficio de las cañas dulces, de que hacen azúcar y miel, en la pesca y en el cultivo de varias frutas y yerbas medicinales: á distancia de una legua al S tiene otra Congregacion que llaman de San Pedro con 11 familias de Españoles y 5 de Mestizos, donde hay una acequia de agua sacada del río para habilitar varios molinos, es muy fértil y poblada de viñas: á la falda de un cerro que tiene al mismo rumbo hay congregadas otras 7 familias de Españoles: las que habitan de esta clase en la Cabeza del partido son 38, además de 34 de Mestizos y 16 de Mulatos: á distancia de medio cuarto de legua se despeñan de un cerro entre vistosos riscos varias fuentes de agua cristalina que unidas en el llano forman un río caudaloso que pasa por

medio del Pueblo y lo divide en dos partes; sus orillas están pobladas de frondosos árboles muy altos, que son fresnos, sauces, sabinos, tarayes, zapotes, guayavos y otros; corre este río del S al N hasta incorporarse con el grande, dividiéndose en el Pueblo en varios brazos que cruzan todas las calles, donde hay puentes para facilitar el tránsito, gozando en las cascas el beneficio de las aguas para el riego de los jardines y otros usos, y lo mismo los valles comarcanos, donde cogen abundantes cosechas de varias semillas, y en sus huertas y arboledas variedad de frutas exquisitas así de América como de Europa: tiene un Convento muy bueno de Religiosos Agustinos, y en la Iglesia Parroquial del barrio de San Pedro se venera una milagrosa Imagen de nuestra Señora con el título de la Raíz, cuyo hallazgo, según se halla testimoniado allí, fue que habiendo salido á pescar varias gentes, como acostumbraban, á la laguna ó mar de Chapala, distante 12 leguas, después que sacaron las redes llenas de pescado, solo la de un In-

Indio
dola
peso
solo
que
ron
con
de pe
edific
efigie
está
de la
sus v
gran
perid
inter
Ti
con e
gua
la mi
que e
ne v
con u
para
mas
cabe
XA
de la
mien
Perú
en g
lebre
él di
de la
del P
Rey
que
presc
que

XA

medio del Pueblo y lo divide en dos partes; sus orillas están pobladas de frondosos árboles muy altos, que son fresnos, sauces, sabinos, tarayes, zapotes, guayavos y otros; corre este río del S al N hasta incorporarse con el grande; dividiéndose en el Pueblo en varios brazos que cruzan todas las calles, donde hay puentes para facilitar el tránsito, gozando en las casas el beneficio de las aguas para el riego de los jardines y otros usos, y lo mismo los valles comarcanos, donde cogen abundantes cosechas de varias semillas, y en sus huertas y arboledas variedad de frutas exquisitas así de América como de Europa: tiene un Convento muy bueno de Religiosos Agustinos, y en la Iglesia Parroquial del barrio de San Pedro se venera una milagrosa Imagen de nuestra Señora con el título de la Raíz, cuyo hallazgo, segun se halla testimoniado allí, fue que habiendo salido á pescar varias gentes, como acostumbraban, á la laguna ó mar de Chapala, distante 12 leguas, despues que sacaron las redes llenas de pescado, solo la de un In-

XA

Indio no sacó nada, echándola segunda vez sintió gran peso en ella, y al sacarla solo encontró la Imagen, de que asombrados todos dieron cuenta al Cura, que la conduxo á la Iglesia, donde permaneció hasta que la edificaron nuevo templo; la efigie es tan singular que está formada naturalmente de las raices de un arbol: sus vecinos la tributan una gran devocion por los repetidos beneficios que á su intercesion deben á Dios.

Tiene el mismo nombre con el aditamento de anti-gua otro Pueblo pequeño de la misma Cabeza de partido que el anterior, apenas tiene vestigios de lo que fue, con un cortísimo vecindario para memoria, está poco mas de 4 leguas al S de su cabecera.

XACSAHUANA, Valle de la Provincia y Corregimiento de Abancay en el Perú, fértil y abundante en ganados y trigo, y célebre por la batalla que en él dió el Licenciado Pedro de la Gasca, Gobernador del Perú, con las tropas del Rey, á Gonzalo Pizarro, en que quedó este vencido y preso el año de 1548, de que resultó la pacificación

XA 347

del Perú y castigo de los sublevados en aquel Reyno, está 4 leguas de Lima.

XAGALASI, Pueblo de la Cabeza de partido de Chixila y Alcaldía mayor de Villalta en Nueva España, tiene 71 familias de Indios, y está 13 leguas de su Capital.

XAGUA, Bahía de) Pueblo de la Isla de Cuba, situado en la Costa meridional de ella, con uno de los mejores Puertos y mas capaces que se conocen en todo el mundo, tiene 5 leguas de circunferencia, y está abrigado de todos los vientos, á su entrada hay un castillo que lo defiende, está entre el de la Trinidad y la Isla de Pinos.

XAGUEYES, S. Miguel de los) Pueblo de la Alcaldía mayor de Coautitlan en Nueva España, anexo al Curato del de Huchuetoca.

XAJUEI, Pueblo de la Provincia y Corregimiento de Caxamarca la grande en el Perú.

XALA, Partido y Alcaldía mayor de la Provincia y Obispado de la Nueva Galicia, el distrito de su jurisdiccion es muy corto, y aunque el terreno es fértil y á propósito para el cul-ti-

tivo solo produce maiz, porque sus naturales son sumamente desidiosos, tiene cinco Pueblos Cabezas de partido: la Capital, que tiene el mismo nombre, es de temperamento frio, lo habitan 70 familias de indios

Xomulco.
Aguacatlán.

Ixclán.
Zuatlán.

XALAMELCO, Pueblo de la Cabeza de partido y Alcaldía mayor de Zochicoatlán en Nueva España, situado en un pequeño llano al pie de un encumbrado cerro, es de temperamento frio, tiene 22 familias de Indios, y está 3 leguas al Poniente de su Capital.

Xochimalco.
Ixlahuacan.
Ayahualulco.
Teozelco.
Tlacolula.
San Juan Chapultepec.
San Joseph Pasatepec.
San Pedro Tonayán.
San Pablo Coapan.
San Marcos.

Santa Maria Magdalena.
Santiago Coahuacintla.
Asuncion Xilotepec.
Chiloyaque.
San Andres Tlanhualoyan.
San Miguel del Soldado.
San Salvador.
San Pedro Tlatila.

Atzalán.
Alrotonca.
Santa Maria Tlapacoya.
San Joseph Miahuatlán.
S. Juan Miahuatlán.
S. Andres Acatlan.
San Antonio Tepetlan.
Chiconquaso.
Yecuatla.
Perote.

La Capital es la Villa del mismo nombre situada en la

Mexicanos, y hay en él un Convento de Religiosos de San Francisco, dista 40 leguas de Guadalupe, y está en 266 gr. 10 min. de long. y en 20 gr. 40 min. de latitud: los otros Pueblos son

Mezpa.

la lad
del c
que ca
ta el
fion,
las pa
y O te
cas n
plan
la lla
parte
to es
grede
tes pe
profu
arena
tre la
manar
da y
en toc
lo qu
de Xa
ma M
de ag
pafiol
para
que ti
le dan
ce qu
ofend
entra
cerro
uno
conqu
los r
se co
vent
eos d

XA

Mexicanos, y hay en él un Convento de Religiosos de San Francisco, dista 40 leguas de Guadalajara, y está en 266 gr. 10 min. de long. y en 20 gr. 40 min. de latitud: los otros Pueblos son

Mezpa.

XALAPA, Jurisdiccion y Alcaldía mayor de Nueva España, comprehende ocho Pueblos Cabezas de partido, que son la Capital, Coatepec, Ixhuacán, Xalacingo, Atzala, Santa Maria Tlapacoya, Noalingo y Acuala, de quien dependen los restantes, que son

Maria Mag-	Atzalán.
Alto-	Alto-tonca.
Coauca-	Santa Maria Tlapacoya.
San Xilote-	San Joseph Miahuatlán.
que.	S. Juan Miahuatlán.
Andres Tla-	S. Andres Acatlan.
loyan.	San Antonio Tepetlan.
Liguel del	Chiconquaso.
do.	Yecuatla.
lvador.	Perote.
dro Tlata-	

El mismo nombre situada en la

XA

la ladera ó dilatada falda del cerro de Macuiltepec que cae al N, de quien dista el Pueblo un tiro de cañon, y cuyos derrames por las partes colaterales del E y O terminan en dos barrancas muy profundas cuyo plan llega á igualarse con la llanura que tiene por la parte del S, su temperamento es benigno, y el terreno gredoso, y por algunas partes pedregoso, pero á poca profundidad se encuentra arena menuda y blanca, entre la qual recalán varios manantiales de agua delgada y saludable abundante en todos sus contornos, de lo que proviene su nombre de Xalapan, que en el idioma Mexicano significa lugar de agua y arena, y los Españoles han suprimido la N para abreviar: la elevacion que tiene por el Sur y la que le dan las dos barrancas hace que logre de todos los vientos que lo bañan sin ofender, y solo impide la entrada del N el referido cerro de Macuiltepec; es uno de los primeros que se conquistaron, y manifiestan los rótulos y targetas que se conservan en un Convento que tiene de Religiosos de San Francisco que

XA 349

fueron los primeros Doctri-
neros que hubo en aquel Reyno, cuyo edificio, que es de moderada magnitud, se acabó el año de 1555 por haberse arruinado el primero que se construyó, en cuyo atrio se conservan algunos paredones de él: la abundancia que tiene de agua en arroyos y manantiales, aunque baxos, y lo deleznable del terreno lo hacen sumamente fertil en quantos frutos y plantas se siembran; pero la desidia de sus naturales se aprovecha poco de estas ventajas, y solo cogen algun maiz, que por lo comun no pasa del necesario para su consumo: tiene 243 familias de Españoles, 182 de Mestizos, y 361 de Indios; contiguo al Convento que hemos dicho está la Capilla de la Tercera Orden, y tiene otro de Religiosos de la Caridad con Hospital donde se cura á todos los enfermos que suben de la Vera Cruz para todos los Lugares del Reyno: en su inmediacion; á distancia de una legua al S E, tiene el devoto Santuario de nuestra Señora del Chico, que antiguamente fue ingenio de hacer azucar intitulado así para distin-

tinguido de otro que está inmediato llamado el grande; y aunque casi todos se han arruinado este mantiene el templo, adonde concurre infinita gente llevada de la devocion de aquella Imagen, y á otra legua al Sur está el ingenio de Pácho, que fue muy opulento y poblado, produciendo porciones crecidas de azucar; pero hoy está desierto y abandonado como los demas, conservándose en él solamente dos ó tres rancherías de pobres labradores. Siempre que corren Nortes en la Vera Cruz llueve infaliblemente en Xalapa, y esto llaman allí la salud del Pueblo; es célebre esta Villa por ser el teatro donde se celebra la feria en tiempo de flotas, y concurren de todo el Reyno los mercaderes para hacer los empleos y comprar de lo que necesitan, en cuyo tiempo es increíble la abundancia que hay de dinero, de géneros de Europa y del país, y por ser donde se produce la celebrada purga de su nombre, que es la raiz de una yerba; hay tambien muchos árboles de liquidambar, que los Indios llaman ocotzolt, de que sa-

can ámbar, y sus hojas; semejantes á las de las parras, frotadas entre las manos despiden un olor muy singular y aromático: está 59 leguas al E con alguna inclinacion al N E de México, y 20 de la Vera Cruz al N O en 276 gr. de long. y en 19 gr. 50 min. de lat.

Otro Pueblo hay de este nombre con el aditamento de la Sierra para distinguirlo del anterior, es de la Cabeza de partido y Alcaldía mayor de Teutila en el mismo Reyno, tiene cerca de 10 familias de Indios, es de temperamento muy cáldido, por lo qual sus naturales duermen en hamacas; la Iglesia es sola; una nave, pero muy larga, en ella se venera una hermosísima Imagen de S. Antonio á quien tienen singular devocion; produce algodon, vainilla, cacao, maiz y mucha fruta; hay continuas tempestades de truenos y rayos por la inmediacion de la sierra, está 6 leguas al Sur de su Capital.

XALATLACO, Santa Maria de) Pueblo de la Cabeza de partido y jurisdiccion de la Ciudad de Antequera en Nueva España, situado tan inmediato á ella que so-

lo

lo los
dia er
nes;
Españ
gunas
de Inc
es-ter
los ay
nitros
gran p
trigo,
drado
dula t
mo ti
abund
semill
cochin
princi
multit
paler
XA
Cabez
caldia
Nuev
miliar
naler
su dis
S O d
XA
Cabez
caldia
Nuev
peram
por l
que c
lo ro
aunqu
es un
por l

XA

can ámbar, y sus hojas; semejantes á las de las pararas, frotadas entre las manos despiden un olor muy singular y aromático: está 59 leguas al E con alguna inclinacion al N E de México, y 20 de la Vera Cruz al N O en 276 gr. de long. y en 19 gr. 50 min. de lat.

Otro Pueblo hay de este nombre con el aditamento de la Sierra para distinguirlo del anterior, es de la Cabeza de partido y Alcaldía mayor de Teutila en el mismo Reyno, tiene cerca de 10 familias de Indios, es de temperamento muy cáldido, por lo qual sus naturales duermen en hamacas; la Iglesia es sola, una nave, pero muy larga, en ella se venera una hermosísima Imagen de S. Antonio á quien tienen singular devocion; produce algodón, vaynilla, cacao, maiz y mucha fruta; hay continuas tempestades de truenos y rayos por la inmediacion de la sierra, está 6 leguas al Sur de su Capital.

XALATLACO, Santa Maria de) Pueblo de la Cabeza de partido y jurisdiccion de la Ciudad de Antequera en Nueva España, situado tan inmediato á ella que solo

XA

lo divide un río que media entre las dos Poblaciones; tiene 40 familias de Españoles y Mestizos, algunas de Mulatos, y 380 de Indios; el temperamento es templado y seco, pero los ayres muy sulfúreos y nitrosos, por lo qual se logran poco las sementeras de trigo, que se cria desmeдрado, de ollejo duro y medula obscura, pero al mismo tiempo es muy fértil y abundante en maiz y otras semillas, como en grana y cochinilla, de que hace su principal comercio por la multitud que tiene de nopaleras ó tunaes.

XALAZALA, Pueblo y Cabeza de partido de la Alcaldía mayor de Tlapa en Nueva España, tiene 60 familias de Indios que son jornaleros en los ranchos de su distrito, está 2 leguas al S O de su Capital.

XALAZINCO, Pueblo y Cabeza de partido de la Alcaldía mayor de Xalapa en Nueva España, es de temperamento frío y húmedo por las continuas nieblas que causan los cerros que lo rodean, cuyo término, aunque abundante de aguas, es un barrizal sobre arena, por lo que tiene este nom-

XA 351

bre que significa junta de aguas en barro de arena, cuyo beneficio hace muy fértil y ameno su distrito, pero los vecinos son poco aplicados al trabajo y cultivo de la tierra, por lo qual no logran los frutos que podían, como experimentan quando la cultivan, cogiendo abundantes cosechas de semillas, frutas y hortalizas; contiene el partido tres Pueblos cabeceras, y el vecindario se compone de 140 familias de Españoles, 200 de Mestizos y Mulatos, y 600 de Indios.

XALCOMULCO, Pueblo de la Alcaldía mayor de Xalapa en Nueva España, tiene 162 familias de Indios que se emplean en sembrar maiz y frutas, como en sacar pescado en el río que corre cerca de él y desemboca al mar en la Vera Cruz vieja, está 6 leguas al S E de su Capital, cuya jurisdiccion termina por esta parte.

XALISCO, Provincia del Reyno de la Nueva Galicia, la mas meridional de la Audiencia de Guadalaxara, bañada del mar Pacífico ó del Sur por este rumbo y por el O, limitada al E por las de Guadalaxara y de Mechoacán, la divide de la de Chiamet-

metlan un pequeño río que sale al mar, tiene 50 leguas de extensión, y es muy abundante en trigo y en minas de plata, la conquistó Nuño de Guzman el año de 1531, véase el artículo Nueva Galicia.

Tiene el mismo nombre un Pueblo de la Cabeza de partido y Alcaldía mayor de Tepic, es de temperamento frío, tiene 90 familias de Indios y un Convento de Religiosos de S. Francisco, que fue el primero que hubo en el Reyno de la Nueva Galicia, y como tal era Cabeza de la Provincia que hoy se llama Guadalupe, está 2 leguas al S de su Capital.

XALMINULCO, Santa Ana de) Pueblo de la Cabeza de partido y Alcaldía mayor de Guejozincó en Nueva España, tiene 103 familias de Indios, situado al N de su Capital.

XALOSTÓC, Pueblo de la Cabeza de partido de Xonacatepec y Alcaldía mayor de Cuernavaca en Nueva España.

Otro Pueblo hay de este nombre con la advocación de S. Pedro en la jurisdicción y Alcaldía mayor de Ecatepec del mismo Reyno, tiene 90 familias de Indios.

XALPA, Pueblo de la Cabeza de partido de Amatepec y Alcaldía mayor de Zayula en Nueva España, tiene 40 familias de Indios, y en su distrito hay varias haciendas que producen con abundancia trigo, maíz y frijoles, á cuyo comercio agregan el de los crecidos cortes de maderas que hacen en sus montes, está 10 leguas al Poniente de su cabecera.

Otro Pueblo hay de este nombre en la Cabeza de partido de Amatlan y Alcaldía mayor de Tancitaro, es de temperamento cálido, tiene 20 familias de Españoles y Mestizos, y 8 de Indios, abunda de aguas con que logran el beneficio del riego para el cultivo de las huertas y sembrados que hay en su distrito, está media legua al Poniente de su cabecera.

Otro con la advocación de San Raymundo en la Cabeza de partido de Cuilapa y Alcaldía mayor de cuatro Villas, tiene 116 familias de Indios aplicados al cultivo y comercio de la grana, semillas, frutas, carbon y cortes de madera, está 2 leguas al Poniente, $\frac{1}{2}$ al S de su cabecera.

XAL-

X
blo
la A
chin
tiene
Tot
seis
que
tá 2
pital
X
Puebl
tido
y Al
en l
temp
ne 8
xica
S E
X
blo
Ante
Obis
20 f
plea
na y
X
de)
may
Nue
ma t
milia
fiole
come
que
yor
pulq
su m
defic
T

XA

XALPA, Pueblo de la Cabeza de partido de Amatepec y Alcaldía mayor de Zayula en Nueva España, tiene 40 familias de Indios, y en su distrito hay varias haciendas que producen con abundancia trigo, maíz y frijoles, á cuyo comercio agregan el de los crecidos cortes de maderas que hacen en sus montes, está 10 leguas al Poniente de su cabecera.

Otro Pueblo hay de este nombre en la Cabeza de partido de Amatlan y Alcaldía mayor de Tancitaro, es de temperamento cálido, tiene 20 familias de Españoles y Mestizos, y 8 de Indios, abunda de aguas con que logran el beneficio del riego para el cultivo de las huertas y sembrados que hay en su distrito, está media legua al Poniente de su cabecera.

Otro con la advocación de San Raymundo en la Cabeza de partido de Cuilapa y Alcaldía mayor de quatro Villas, tiene 116 familias de Indios aplicados al cultivo y comercio de la grana, semillas, frutas, carbon y cortes de madera, está 2 leguas al Poniente, $\frac{1}{2}$ al S de su cabecera.

XAL-

XA

XALPANTEPÉC, Pueblo y Cabeza de partido de la Alcaldía mayor de Guauhinango en Nueva España, tiene 132 familias de Indios Totonacos, incluso los de seis barrios ó pueblecillos que hay en su distrito, está 20 leguas al N de su Capital.

XALPATLAHUACA, Pueblo de la Cabeza de partido de San Luis de la Costa y Alcaldía mayor de Tlapa en Nueva España, es de temperamento cálido, y tiene 82 familias de Indios Mexicanos, está 3 leguas al S E de su cabecera.

XALTEANGUIS, Pueblo de la Alcaldía mayor de Antequera en la Provincia y Obispado de Oaxaca, tiene 20 familias de Indios empleados en el cultivo de grana y semillas.

XALTENGO, S. Pedro de) Pueblo de la Alcaldía mayor de Zumpango en Nueva España, es de clima templado, tiene 180 familias de Indios, 5 de Españoles, y 12 de Mestizos que comercian con las semillas que cultivan, pero su mayor lucro consiste en el pulque, para lo que tienen su mayor cuidado en el beneficio de los magüeyes, es-

Tom. V.

XA 353

tá una legua al N de su Capital.

XALTEPÉC, Pueblo de la Alcaldía mayor de Nochistlan, tiene 112 familias de Indios que se emplean en el beneficio y cultivo de la grana, es de temperamento templado, y dista 3 leguas al S de su Capital.

XALTEPETLAN, Santiago de) Pueblo de la Cabeza de partido y Alcaldía mayor de Guejozinco en Nueva España, tiene 12 familias de Indios.

XALTEPETONGO, Pueblo y Cabeza de partido de la Alcaldía mayor de Tepozcolula, tiene 39 familias de Indios que se ejercitan en el cultivo y comercio de la grana.

XALTIPAC, S. Francisco de) Pueblo de la Cabeza de partido de Tenantitlan y Alcaldía mayor de Acayuca en Nueva España, tiene 103 familias de Indios, y está 6 leguas al E de su cabecera.

XALTOCÁN, Pueblo de la jurisdicción y Alcaldía mayor de Valles en Nueva España, situado en una cañada al pie de un cerro que pertenece á la jurisdicción de Mexitlán, es de temperamento benigno, anexo al

Zz Cu-

Curato de Huejutla, tiene 90 familias que siembran y cultivan semillas y porcion de casias dulces, de que fabricar piloncillos de azucar, crian tambien muchas gallinas y aves, está 45 leguas de su Capital.

Tiene el mismo nombre con la advocacion de San Andres otro Pueblo de la jurisdiccion y Alcaldía mayor de Zumpango, situado en medio de la laguna que en tiempo de aguas lo circunda todo, y es necesario para ir á él entrar en canoas, tiene 277 familias de Indios y 5 de Mestizos; era antes cabeza de Parroquia, que se trasladó á Xaltengo, así por la mucha humedad como por la fetidez que en el estío despide la laguna, que aunque incomoda á sus naturales permanecen en él connaturalizados á aquella pensión y á la de su clima; compónese su término de cienegas pantanosas, y así se ven precisados á arrendar tierras en otros Pueblos para sembrar semillas, está 2 leguas al S de su Capital.

Otro de la Alcaldía mayor de Coautlan en el mismo Reyno, tiene 282 familias de Indios, y dista 2 le-

guas al ENE de su Capital.

Otro Cabeza de partido de la Alcaldía mayor de Tepic, de temperamento cáldido, tiene 60 familias de Indios, y está 12 leguas al Poniente de su Capital.

Otro de la Cabeza de partido y Alcaldía mayor de Compostela en el Reyno de Nueva Galicia, está 4 leguas al N de su Capital.

XAMAROS, Nacion bárbara de Indios poco conocida que habita en las montañas al Poniente de la de los Chiquitos en el Perú, se extiende su territorio hasta las llanuras á las orillas del rio Apure ó de S. Miguel.

XAMILTEPEC, Pueblo de la Cabeza de partido de Tetelzinco y Alcaldía mayor de Coautla en Nueva España, anexo al Curato del de Ocuituco, tiene 5 familias de Españoles, 6 de Mestizos y 120 de Indios, incluidos los de dos barrios ó pueblecillos anexos á él, que pertenecen á la jurisdiccion del Marquesado del Valle; á media legua de distancia en un montecillo tiene un Templo de primorosa arquitectura en que se venera una milagrosa Imagen de la Virgen, cuya prodigiosa aparicion, segun se halla

XA

guas al ENE de su Capital.

Otro Cabeza de partido de la Alcaldía mayor de Tepic, de temperamento cáldido, tiene 60 familias de Indios, y está 12 leguas al Poniente de su Capital.

Otro de la Cabeza de partido y Alcaldía mayor de Compostela en el Reyno de Nueva Galicia, está 4 leguas al N de su Capital.

XAMAROS, Nacion bárbara de Indios poco conocida que habita en las montañas al Poniente de la de los Chiquitos en el Perú, se extiende su territorio hasta las llanuras á las orillas del rio Apure ó de S. Miguel.

XAMILTEPEC, Pueblo de la Cabeza de partido de Tetelzinco y Alcaldía mayor de Coautla en Nueva España, anexo al Curato del de Ocuituco, tiene 5 familias de Españoles, 6 de Mestizos y 120 de Indios, incluidos los de dos barrios ó pueblecillos anexas á él, que pertenecen á la jurisdiccion del Marquesado del Valle; á media legua de distancia en un montecillo tiene un Templo de primorosa arquitectura en que se venera una milagrosa Imagen de la Virgen, cuya prodigiosa aparicion, segun se halla

tes-

XA

testimoniada y refiere D. Joseph de Villaseñor en su Teatro Americano, fue que caminando 130 años hace una India de buena vida por aquel cerro, al llegar á su cumbre vió un arbol muy frondoso y elevado, y advirtiéndole que estaba abierto el tronco halló en la oquedad aquella Imagen, inmediatamente baxó al Pueblo á dar noticia al Cura, que acudió y halló cierto lo que le habia dicho la India: el tamaño de la esfigie es de una quarta y quatro dedos, el rostro y manos hermosísimas, con la particularidad de tener en la frente una señal hecha con instrumento de corte. Para construir un Templo que en el mismo parage de la aparicion determinó hacer el Párroco entregó la Imagen á un vecino del Pueblo llamado Gerónimo para que fuese con ella á pedir limosna al Puerto de la Vera Cruz, donde por haber llegado la flota en aquella sazón era grande el concurso de gentes, y habiendo hecho amistad con uno de los comerciantes Europeos se enamoró este de la esfigie, y con deseo de traerla á su patria le ofreció por ella 30 pe-

XA 355

ses, cuyo precio movió la codicia del demandante, y se la vendió mandando hacer otra igual, á la que puso las vestiduras de la que habia vendido, con cuya condicion hizo el trato para que no se conociese; pero se descubrió el engaño con el prodigio de hallarse la Virgen en el Templo de su aparicion mucho antes que llegase el demandante con la contrahecha, de lo qual asombrado y confuso declaró todo el suceso acaecido con el flotista en la Vera Cruz, y consta de las informaciones jurídicas que se hicieron y conserva aquel Pueblo. Despues el año de 1712 en el gran terremoto que se experimentó en todo el Reyno por el mes de Agosto se abrió la Capilla principal del Templo, y queriendo desplomarse la pared soltó la Imagen el rosario que tenia en la mano derecha, y la movió hácia la pared en accion de contenerla, en la qual permanece experimentando esta jurisdiccion y otras repetidos milagros, no siendo el menor no haber permitido que se componga la rotura ó señal de la frente, pues quantas veces se ha

exe-

executado se cae el barniz inmediatamente ; dista el Pueblo 7 leguas al N E de su cabecera.

Otro Pueblo hay del mismo nombre , Capital de la Alcaldía mayor de la Costa de Xicayán , es de temperamento cálido , abundante en grana , algodón , cera y cacao , de que hace su comercio , tiene 40 familias de Españoles , 50 de Mulattos , y 703 de Indios.

XAMUNDI , Provincia antigua y pequeña del Gobierno de Popayán á la parte del N N O , es país rico de excelentes minas de oro , lo descubrió el Capitan y Conquistador Sebastian de Belalcazar el año de 1536 , hoy está incorporado en la Provincia del Chocó.

Tiene el mismo nombre un rio de la Provincia y Gobierno de Antioquia en el Nuevo Reyno de Granada , nace en el valle de Lile , y corriendo O E entra en el de Cauca antes de la Ciudad de Cali.

XANAGUECHE, S. Juan de) Pueblo de la Cabeza de partido y Alcaldía mayor de Nexapa en Nueva España , tiene 8 familias de Indios , y está 4 leguas de su Capital.

XANTETELCO , Pueblo de la Cabeza de partido de Xonacatepec y Alcaldía mayor de Cuernavaca en Nueva España , tiene un buen Convento de Religiosos de San Agustín.

XAPALLANGA , Provincia antigua y pequeña del Perú hoy comprendida en la de Xauxa , la conquistó el Inca Huaina-Capac XII Emperador , sus habitantes son de la nacion de los Guancos , es muy fértil y bien poblada.

XAPUQUIRIO , Pueblo de la Cabeza de partido de Puruandiro y Alcaldía mayor de Valladolid , distante legua y media del de Numarán , de quien es anexo.

XAQUES , Isla pequeña del mar Brasílico , enfrente de la boca del rio de la Plata , llamada así por el nombre de su descubridor Christóval Xaques , está en 35 gr. 28 min. de lat. aust.

XAQUESES , Nacion bárbara de Indios Caribes que habita en los bosques inmediatos al rio Paraguay , confina por el N con las de los Xarayes , Xacociés y Chaneses , viven de la caza y de la pesca.

XAQUIAPA , Valle de la Alcaldía mayor y jurisdic-

dicio
Espa
de la
cerca
nom
una
una
llama
zobis
Don
y Sei
perin
una
cand
tiran
ran l
mas
el si
que
X
gran
el ce
ridio
te d
cuoi
do q
de lo
mon
rio
atrav
temp
minu
cubr
terre
rio :
dan
y de
la t
quan

XA

XANTETELCO, Pueblo de la Cabeza de partido de Xonacatepec y Alcaldía mayor de Cuernavaca en Nueva España, tiene un buen Convento de Religiosos de San Agustín.

XAPALLANGA, Provincia antigua y pequeña del Perú hoy comprendida en la de Xauxa, la conquistó el Inca Huasina-Capac XII Emperador, sus habitantes son de la nación de los Guancos, es muy fértil y bien poblada.

XAPUQUURIO, Pueblo de la Cabeza de partido de Puruandiro y Alcaldía mayor de Valladolid, distante legua y media del de Numarán, de quien es anexo.

XAQUES, Isla pequeña del mar Brasilico, enfrente de la boca del río de la Plata, llamada así por el nombre de su descubridor Christóval Xaques, está en 35 gr. 28 min. de lat. aust.

XAQUESES, Nación bárbara de Indios Caribes que habita en los bosques inmediatos al río Paraguay, confina por el N con las de los Xarayes, Xacocies y Chaneses, viven de la caza y de la pesca.

XAQUIAPA, Valle de la Alcaldía mayor y jurisdic-

XA

cion de Valles en Nueva España, situado en medio de las serrantas de Xilitla y cerca del Pueblo de este nombre, donde al pie de una frondosa higuera hay una fuente cristalina que llaman de Aguiar por el Arzobispo que fue de México Don Francisco de Aguiar y Seixas, en que se ha experimentado que disparando una arma de fuego, ó tocando algun instrumento, ó tirando una piedra se alteran las aguas, manan con mas abundancia, é inundan el sitio, tal es la impresion que hace allí el ayre.

XARAYES, Llanura grande y dilatada quasi en el centro de la América Meridional que la mayor parte del año está inundada y cubierta de aguas, de modo que forman un gran lago de los ríos que baxan de los montes y de las aguas del río del Paraguay que la atraviesa; pero en algunas temporadas del año se disminuyen las aguas y se descubre la mayor parte del terreno, reduciéndose aquel río á su cauce, pero quedan muchas lagunas de seis y de siete leguas de circuito; la tierra que se descubre quando baxan las aguas es-

XA

357

tá cubierta de juncos y de otros arbustos semejantes á la xara, de lo qual sin duda debieron de darle el nombre de Xarayes los primeros Españoles que lo descubrieron: en la inundacion general se navega en canoas y barquetas, y entonces lo atraviesan los Portugueses de Cuyabá pasando en de-rechura del río de este nombre al del Paraguay, lo qual no pueden hacer quando se disminuye, y tienen que rodear 200 leguas para baxar por el río de los Porrudos al del Paraguay; en medio del lago hay algunas Islas cubiertas de altísimos árboles de varias especies, entre los quales se hallan los de casia, y los que destilan la goma arábiga: quando se extienden las aguas crecen hasta cubrir los árboles á la altura de doce varas, hay abundancia de caimanes, de cerdos de agua que allí llaman capivaras, de muchos peces, particularmente palometas, que son los que el P. Gumilla nombra boritos, y son carnívoros; en las inmediaciones de este lago hay muchos tigres, leopardos, ciervos, monos de varias especies, víboras y otros

otros insectos, siendo increíble la multitud de hormigas y de mosquitos que hay allí: las Poblaciones mas inmediatas que tiene son Cuyabá, distante 60 leguas, perteneciente á los Portugueses, donde tienen un Comandante General por las ricas minas de oro y de diamantes que trabajan: Matogroso, mas al Mediodia llamada tambien Villabella, situada entre los rios Sereré al N, y Baporé al Mediodia, que se unen allí para formar el de Itenes. La nacion de Indios bárbaros Guanás habita á la parte del Mediodia de este lago de los Xarayes como la de los Bayás, aquella al Oriente y esta al Occidente del rio del Paraguay; la de los Bororos ocupa el territorio á Levante del lago, y la de los Barbados el del N, la de los Payaguas domina el lago, el rio Paraguay y los demas que entran en él: las montañas de San Fernando que corren del Mediodia al N mas de 40 leguas, y caen al S O del lago, y las de los Caballeros que los Portugueses llaman dos Cavaleiros están al Mediodia entre el lago al N, y el rio de los

Porrudos al Mediodia; el clima es muy cálido y húmedo, y por esto muy mal sano.

XARCIA, San Juan de: Pueblo de la Cabeza de partido de Yautepéc y Alcaldia mayor de Nexapa en Nueva España, tiene 18 familias de Indios que hacen mucho tráfico, por ser paso preciso para todos los que van y vienen á las Provincias de Chiapa, Tehuantepec, y demas del Reyno de Guatemala, está 4 leguas entre Oriente y N de su cabecera.

XARIPO, Pueblo pequeño de la Cabeza de partido de Xacona y Alcaldia mayor de Zamora en Nueva España, tiene 15 familias de Indios, y está 4 leguas al S de su cabecera.

XAROCA, Provincia antigua del Reyno de Quito al S S E de la de Jaen, está llena de bosques, rios, lagos y pantanos, por lo qual está poco conocida, es de clima sumamente cálido.

XASI, Pueblo de la jurisdiccion y Gobierno de Maracaibo en el Nuevo Reyno de Granada, es de benigno temperamento, muy sano, fertil y ameno, produce con abundancia maiz, papas y demas semillas, tiene 20 vecinos y 40 Indios.

XA

Porrudos al Mediodía; el clima es muy cálido y húmedo, y por esto muy mal sano.

XARCIA, San Juan de) Pueblo de la Cabeza de partido de Yautepec y Alcaldía mayor de Nexapa en Nueva España, tiene 18 familias de Indios que hacen mucho tráfico, por ser paso preciso para todos los que van y vienen á las Provincias de Chiapa, Tehuantepec, y demas del Reyno de Guatemala, está 4 leguas entre Oriente y N de su cabecera.

XARIPO, Pueblo pequeño de la Cabeza de partido de Xacona y Alcaldía mayor de Zamora en Nueva España, tiene 15 familias de Indios, y está 4 leguas al S de su cabecera.

XAROCA, Provincia antigua del Reyno de Quito al S S E de la de Jaen, está llena de bosques, rios, lagos y pantanos, por lo qual está poco conocida, es de clima sumamente cálido.

XASI, Pueblo de la jurisdicción y Gobierno de Maracaibo en el Nuevo Reyno de Granada, es de benigno temperamento, muy sano, fértil y ameno, produce con abundancia maiz, papas y demas semillas, tiene 20 vecinos y 40 Indios.

XA-**XA**

XAVARÁ, Bahía de) En la Costa del N de la Isla de Cuba, entre la de Baxanas y la punta del Padre.

S. XAVIER, Estrecho de) Angostura del rio Paraguay en el territorio y Gobierno de los Indios Chiquitos.

XAUXA, Provincia y Corregimiento del Perú, confina por el N y N E con la de Tarma, por el E con la montaña de los Indios, por el S E con la de Huanta, por el S con la de Angaraes, por el S O con la de Yauyos, y por el O con la de Guarochiri, tiene de largo 12 leguas N S, y 15 de ancho E O; es una quebrada ó valle de hermoso temperamento, aunque en los altos de uno y otro lado se experimenta bastante frio, en ellos hay varias estancias de ganado, de cuya lana fabrican en los obrages ropas de la tierra, produce papas y demas frutos de serranía, y en lo restante mucho trigo y cebada, con que engordan el ganado de cerda, de que abunda, como de toda especie de menestras y alguna azucar, y en los Pueblos que están á la entrada de la montaña coca, plátanos, pifias y otras frutas riegan esta Provincia mu-

XA**359**

chos arroyos, y pasa por ella un caudaloso rio que nace en la de Tarma de la laguna Chinchaycocha, y corre del N O al S E, y siguiendo á la de Huanta entra en la de Angaraes, por la mucha profundidad que tiene es de poco provecho; á una legua de distancia del puente que tiene llamado de Xauxa se fabricó otro de piedra de un solo arco en tiempo del Virrey Marques de Cafete; fue en tiempo de los Incas del Perú esta Provincia una de las mas pobladas de gente, y lo manifiestan todavia las muchas ruinas de poblaciones y castillos grandes que se ven, no le faltan minas de plata, pero se trabajan muy pocas: tiene un Colegio de Misioneros Apostólicos del Orden de San Francisco con título de Santa Rosa de Ocopa, cuyo destino es la conversion de los Indios infieles de las montañas, y los que estaban ya reducidos se sublevaron el año de 1743 haciendo grandes hostilidades en la Provincia de Tarma y otras partes.

La Capital es el Pueblo del mismo nombre, tiene muchas fábricas de rezedos de lana y minas de plata, es de

de temperamento benigno, y pasa cerca de él un rio de su

mismo nombre, los demas Pueblos son los siguientes

Ricran.	Huamal.	Huancayo.
Mojon.	Uchubamba.	Pucará.
Matahuasi.	San Gregorio.	Huayocachi.
Cincos.	Quinchuay.	Caxas.
San Antonio de	Hualhuas.	Chongos.
Huancani.	Comas.	Carhuacallanga.
Concepcion.	Andamarca.	Colca.
Sicaya.	Pariahuanca.	Chupaca.
Cochangara.	Acobamba.	Ortocufia.
Huaripampa.	Muquiyauyo.	Mitoto.
Apata.		

Tiene el mismo nombre un rio grande y caudaloso de esta Provincia que nace en la de Tarma de la laguna Chinchacocha, á quien llaman los Indios Angoyacu, corre al S E regándola como la gran llanura de su nombre, pasa á la de Huanta dividiéndola de la de Angaraes, y en esta se interna en los bosques de los Indios infieles, recogiendo las aguas de otros muchos para entrar en el Ucayale, tiene un hermoso puente de piedra de un arco que mandó construir el Virrey del Perú Marques de Cañete para pasar á la Provincia de Angaraes, es uno de los mejores que hay en el Perú, y se llama el puente de Iscuchaca.

XAXO, Pueblo de la Provincia y Gobierno de Maracaibo en el Nuevo Reyno de Granada, situado en una llanura entre las Ciudades de Mérida y Truxillo.

XE

XEUQUETEPEQUE, Pueblo de la Provincia y Corregimiento de Safia en el Perú, situado un quarto de legua del rio de su nombre, es paso preciso del camino de Valles que va á Lima.

XERÉZ, Alcaldía mayor y jurisdiccion del Reyno de Nueva Galicia, confina por el N N O con la Nueva Vizcaya, y por el Occidente con la Provincia de Nayarith, es muy fertil

XA

, y mismo nombre, los demas
su Pueblos son los siguientes

mal.	Hnancayo.
bamba.	Fucará.
Gregorio.	Huayocachi.
chuay.	Caxas.
huas.	Chongos.
as.	Cathuacallanga.
umarca.	Colca.
huanca.	Chupaca.
bamba.	Ortocuña.
huayauyo.	Mitoto.

bre **XAXO**, Pueblo de la Pro-
vincia y Gobierno de Ma-
racaibo en el Nuevo Reyno
de Granada, situado en una
llanura entre las Ciudades
de Mérida y Truxillo.

XE

XEQUETEPEQUE,
Pueblo de la Provincia y
Corregimiento de Safia en
el Perú, situado un quarto
de legua del rio de su nom-
bre, es paso preciso del ca-
mino de Valles que va á
Lima.

XERÉZ, Alcaldía ma-
yor y jurisdiccion del Rey-
no de Nueva Galicia, con-
fina por el NNO con la
Nueva Vizcaya, y por el
Occidente con la Provincia
de Nayarith, es muy fertil
y

XE

y pligüe de semillas y fru-
tos, y particularmente de
ganados, que es el ramo
principal de su comercio,
para lo qual tiene muchas

Monte Escobe-
do.

Susticatan.
Valparaiso.

XE 361

haciendas y criaderos, las
mejores son las que llaman
el Tesoro y los Órganos,
consta solo de los Pueblos
siguientes

Villagutierrez del
Aguila.

La Capital es la Villa del
mismo nombre, pequeña,
pero muy comerciante, es-
tuvo al principio poblada
de Españoles, pero hoy to-
dos son gentes de color, á
excepcion de tal qual de
aquellos, está 47 leguas al
N, $\frac{1}{2}$ al NO de Guadalaxa-
ra, en 267 gr. de long. y 23
gr. 30 min. de lat.

Una Ciudad hay de este
nombre con el aditamento
de la Frontera, Capital de
la Provincia de Choluteca,
en los confines de Guatema-
la y de Nicaragua, distante
80 leguas de la Ciudad de
Santiago.

Otra de la Provincia y
Gobierno de Venezuela en
el Nuevo Reyno de Grana-
da, del distrito y jurisdic-
cion de Caracas, está situa-
da al Mediodia de la Nue-
va Valencia, de quien dis-
ta 15 leguas, 20 de la Nue-
va Segovia, y 60 de la de
Coro al N de las montañas
de San Pedro, ha venido á
Tom.V.

tanta decadencia que hoy
está reducida á un Pueblo
miserable en 7 gr. 4 min. de
lat. bor.

Otra de la Provincia y
Gobierno del Paraguay, si-
tuada en una espaciosa lla-
nura á la orilla del rio Mbto-
tetey á la banda del N, la
destruyeron los Indios in-
fieles el siglo pasado, y aun
se ven sus ruinas, que es
lo único que ha quedado,
en 19 gr. 56 min. 3 seg. de
lat. austr.

XEVEROS, Nacion bár-
bara de Indios que habita
en los bosques inmediatos al
rio Marañon, la reduxo á la
Religion y á vida civil en
poblaciones el Padre Lucas
de la Cueva, Misionero de
la extinguida Compañia en
la Provincia de Quiro el año
de 1638: el Pueblo de esta
reduccion era numerosísimo
hasta el año de 1767, está
situado á la parte austral del
rio de su nombre, cerca del
Pueblo de la Laguna, perte-

Aaa ne-

neciente á las Misiones que tenían aquellos Regulares en la Provincia de Mainas, en 5 gr. 36 min. de lat. aust.

XEXÚI, Río de la Provincia y Gobierno del Paraguay, corre del O al E, y entra en el Paraguay mas arriba de la Ciudad de la Asuncion.

XEXUI-GUAZU, Río de la misma Provincia y Gobierno que el anterior, corre al mismo rumbo y tiene el mismo paradero.

XEXUI-MINI, Río pequeño de la misma Provincia y Gobierno que el anterior, corre al S S O, y entra en el de Xexuy.

XI

XIBAROS, Nacion bárbara de Indios del Reyno de Quito que vive en los bosques al Mediodia de la Provincia de Macas, y al E S E de la de Cuenca, estos bárbaros se sublevaron despues de reducidos á la Religion Católica, y destruyeron la Ciudad de Logroño, retirándose á los bosques con las mugeres Españolas que apresaron de aquella infeliz Poblacion: los Historiadores están discordes en la época de esta rebelion, el

XI

ex-Jesuita Coleti dice que fue á mitad del siglo pasado, pero se equivoca, porque el año de 1632 hizo un informe al Rey el Padre Francisco Fuentes, Procurador general de Quito en esta Corte, que el año anterior habian entrado dos Misioneros Jesuitas á predicar á los Indios Xibaros rebelados, de este suceso han inventado muchas fábulas, lo que es cierto es que todavia son los Xibaros numerosísimos, y que conservan algunos vestigios de la Religion Católica que profesaron sus mayores, son robustos, guerreros é intrépidos, y en su territorio hay muchas minas de oro.

Hay un Pueblo de este nombre en la Provincia y Gobierno de Guayaquil y Reyno de Quito.

Otro en la Provincia y Gobierno de Mainas del mismo Reyno, vease el articulo Concepcion.

XICALÁN, Pueblo de la Cabeza de partido de Uruapán y Alcaldía mayor de Valladolid en la Provincia y Obispado de Mechoacán, tiene 19 familias de Indios, y está una legua al S de su cabecera.

XICALANGO, Río de la Pro-

Pro-
de T
sale
fo M
baso
X
de l
Pino
may
va
lias
en e
algo
Ori
X
de l
mie
Per
San
X
la A
Nu
Hua
Hua
Mil
Tut
Tet
Pin
S. J
S. F
Sta
S. C
Sar
S. J
S.
Pin
Xic
Pop

XI

ex-Jesuita Coleti dice que fue á mitad del siglo pasado, pero se equivoca, porque el año de 1632 hizo un informe al Rey el Padre Francisco Fuentes, Procurador general de Quito en esta Corte, que el año anterior habian entrado dos Misioneros Jesuitas á predicar á los Indios Xibaros rebelados, de este suceso han inventado muchas fábulas, lo que es cierto es que todavía son los Xibaros numerosísimos, y que conservan algunos vestigios de la Religion Católica que profesaron sus mayores, son robustos, guerreros é intrépidos, y en su territorio hay muchas minas de oro.

Hay un Pueblo de este nombre en la Provincia y Gobierno de Guayaquil y Reyno de Quito.

Otro en la Provincia y Gobierno de Mainas del mismo Reyno, vease el artículo Concepcion.

XICALÁN, Pueblo de la Cabeza de partido de Uruapan y Alcaldía mayor de Valladolid en la Provincia y Obispado de Mechoacán, tiene 19 familias de Indios, y está una legua al S de su cabecera.

XICALANGO, Rio de la Pro-

XI

Provincia y Alcaldía mayor de Tabasco, corre al N, y sale al mar en el seno ó golfo Mexicano al E del de Tabasco.

XICALTEPEC, Pueblo de la Cabeza de partido de Pinotepa del Rey y Alcaldía mayor de Xicayán en Nueva España, tiene 38 familias de Indios que se ocupan en el cultivo de la grana y algodón, y está 8 leguas al Oriente de su cabecera.

XICAMARCA, Pueblo de la Provincia y Corregimiento de Huarochiri en el Perú, anexo al Curato de Santa Olaya.

XICAPOTL, Pueblo de la Alcaldía mayor de Tula en Nueva España, anexo al Cu-

XI 363

rato de su Capital, de quien dista una legua al Oriente, tiene 197 familias de Indios.

XICARILLA, Pueblo de las Misiones que tienen los Religiosos de S. Francisco en el Reyno del Nuevo México.

XICAYÁN, Jurisdiccion y Alcaldía mayor de Nueva España en la Provincia y Obispado de Oaxaca, situado en la Costa del mar del Sur, es muy fértil en grana, algodón, cera, cacao y sal, de que hace un gran comercio que la enriquece, y por eso es una de las de primera clase y de mayor lucro en aquel Reyno. La Capital es el Pueblo de Xamiltepéc, y los restantes de su Poblacion

Huazolotitlan.	Tlacama.	Tututepec.
Huazcaltepec.	Atoyaque.	Jocotepec.
Miloacán.	San Juan.	Acatepec.
Tutepec.	Santiago.	Santa Cruz.
Tetepelzin.	Xicayán.	Tlaltepec.
Pinotepa.	Petatlapa.	Tepestlahuaca.
S. Juan Xacos.	San Joseph.	Olintepéc.
S. Pedro Siniyú.	Ixcapa.	Juquila.
Sta. Maria Nutio.	Tulixtlaocan.	Xolotepec.
S. Christóval.	Amuzgos.	San Luis.
Santa Maria.	Cacahuatépéc.	Ixcantepec.
S. Lorenzo.	Icapaca.	Amiltepec.
S. Agustin.	Zultepec.	Lazao.
Pinotepa del Rey.	Zacatepec.	Palanizuela.
Xicaltepec.	S. Juan de Grotes.	Ixtapa.
Poputla.	Santiago Coahuatlán.	Xuchatengo.

Otro

364 XI

Otro Pueblo hay del mismo nombre en esta jurisdiccion de la Cabeza de partido de Atoyaque, fue antiguamente la Capital, que se trasladó despues al de Xamiltepec, tiene 54 familias de Indios que se ocupan en el cultivo y comercio de grana, tabaco, semillas y algodon, está 7 leguas entre Poniente y N de su Capital.

XICO, Isla pequeña situada en medio de la laguna de Chalco en Nueva España.

XICOTLAN. Pueblo y Cabeza de partido de la Alcaldía mayor de Chiautla en Nueva España, tiene 230 familias de Indios y 30 de Españoles, Mestizos y Mulatos, que se mantienen del comercio de la sal que hay en su distrito y llevan á la Puebla de los Angeles.

XICULA, San Juan de) Pueblo y Cabeza de partido de la Alcaldía mayor de Nezapapa, tiene 136 familias de Indios, cuyo comercio es de grana, algodon, frutas y semillas, tiene un Convento de Religiosos de San-

Chiapantongo.
Zanayaquilpa.

S. Miguel Cam-
bay.

Chiapa de Moto.
Alfaxayuca.

La Capital es el Pueblo de su nombre, de tempe-
ra-

XI

to Domingo, y está 5 leguas al N de su Capital.

XIHUITLIPA, Pueblo de la Cabeza de partido de Xocotla y Alcaldía mayor de Tlapa en Nueva España, tiene 42 familias de Indios que hacen su comercio de grana, maíz y frixoles, está 2 leguas al N de su cabecera.

XILITLA, Pueblo de la Cabecera de partido de Tamazunchale y Alcaldía mayor de Valles en Nueva España, situado en lo mas alto de una elevada sierra en que viven unidos muchos Indios Mexicanos, Pames, Othomies y Mecos, casi como gentiles, pues no tienen mas Sacramento que el Bautismo y el Matrimonio, está 32 leguas de su cabecera principal, de unos caminos inaccesibles por las quebradas y serranías ásperas que tiene.

XILOTEPÉC, Partido de jurisdiccion y Alcaldía mayor de Nueva España, que se compone de cinco Pueblos Cabeceras de partido y de otros muchos pequeños barrios, que son

ramer
dante
tas,
nor,
natur
milias
60 de
Mula
Méxic
274 g
en 20
Or
nomb
tido d
día m
do en
varios
es de
goso
lo qu
donda
de qu
vincia
ne 15
y 162
guas
Or
yor c
Reyn
Indio
Or
de S
mayo
en u
do d
y en
milia
los d
trito

XI

to Domingo, y está 5 leguas al N de su Capital.

XIHUITLIPA, Pueblo de la Cabeza de partido de Xocotla y Alcaldía mayor de Tlapa en Nueva España, tiene 42 familias de Indios que hacen su comercio de grana, maíz y frixoles, está 2 leguas al N de su cabecera.

XILITLA, Pueblo de la Cabecera de partido de Tamazunchale y Alcaldía mayor de Valles en Nueva España, situado en lo mas alto de una elevada sierra en que viven unidos muchos Indios Mexicanos, Pames, Othomies y Mecos, casi como gentiles, pues no tienen mas Sacramento que el Bautismo y el Matrimonio, está 32 leguas de su cabecera principal, de unos caminos inaccesibles por las quebradas y serranías ásperas que tiene.

XILOTEPÉC, Partido de jurisdiccion y Alcaldía mayor de Nueva España, que se compone de cinco Pueblos Cabeceras de partido y de otros muchos pequeños ó barrios, que son

el Cam- Chiapa de Motz.
Alfayayuca.

de su nombre, de tempe-
ra-

XI

ramento templado, abundante en maíz, semillas, frutas, ganado mayor y menor, con que comercian sus naturales, que son 3750 familias de Indios Othomies y 60 de Españoles, Mestizos y Mulatos, está 20 leguas de México al N, $\frac{1}{4}$ al N E en 274 gr. 15 min. de long. y en 20 gr. 45 min. de lat.

Otro Pueblo hay de este nombre en la Cabeza de partido de Tlacolulula y Alcaldía mayor de Xalapa, situado en una hoya que forman varios cerros que lo rodean, es de terreno muy pedregoso de laxas calicheras, por lo qual es el único parage donde hay hornos de cal, de que abastece toda la Provincia y sus comarcas, tiene 15 familias de Españoles, y 162 de Indios, dista 2 leguas al S O de su cabecera.

Otro de la Alcaldía mayor de Tlapa en el mismo Reyno, tiene 14 familias de Indios.

Otro con la advocacion de Santiago en la Alcaldía mayor de Nexapa, situado en un llano que está rodeado de cerros encumbrados, y en él se cuentan 120 familias de Indios, incluso los de los barrios de su distrito, en el qual se coge una

XI 365

gran cosecha de grana que es la de mejor calidad de toda la Provincia.

XILOTLAN, Pueblo y Cabeza de partido de la Alcaldía mayor de Colima, tiene 80 familias de Indios empleados en el cultivo de sus tierras, en que cogen abundantes cosechas de maíz y frixoles, y en sus contornos tienen alguna cria de ganado mayor, en que están empleados 10 familias de Españoles y Mulatos, está 40 leguas al Oriente de su Capital.

XILOTZINCO, Santa Ana de) Pueblo y Cabeza de partido de la Alcaldía mayor de Metepéc en el mismo Reyno que los anteriores, tiene 290 familias de Indios.

XILOVASCO, Pueblo de la Provincia y Alcaldía mayor de San Salvador en el Reyno de Guatemala.

XIMBE, Pueblo de la Provincia y Corregimiento de Andahuailas en el Perú, anexo al Curato del de Moro en la de Santa.

XIMBURA, Pueblo de la Provincia y Corregimiento de Loxa en el Reyno de Quito, anexo al Curato del de Cariamanga, situado en una montafia retirada y frago-

gosa, donde va el Coadjutor del Cura una vez al año y hace las funciones y ceremonias de Párroco, sus naturales pueden servir de humillacion á las naciones mas cultas de Europa considerando á lo que pueden llegar los hombres abandonados á la naturaleza; en su color, barba, trage y lenguaje corrompido muestran sin la menor duda ser descendientes de Españoles, pero tan rudos é incultos que son de peor condicion que los Indios más bárbaros; se cree con fundamento que descenden de alguna familia Española que debió de extraviarse de las 90 que el año de 1539 envió de Quito Gonzalo Pizarro con el Capitan Salinas para las fundaciones de la Provincia de Pacamores, confinante con la de la Zarza, y se vieron en mil trabajos porque aun estaba aquella belicosa nacion en viva guerra, apenas se halla en ellos vestigio de Religion, ni de la lengua Española, y su trage mueve al mismo tiempo á compasion y risa, pues no es posible comprender su extraordinaria rusticidad sino considerando lo contentos que viven en aquel estado,

prefiriéndolo á otro que sea correspondiente á su origen aun despues que lo saben; tal qual vez suelen salir á comerciar á otros Pueblos con los efectos de su territorio, que son carnes saladas delicadissimas, y quesos de superior calidad á quantos se conocen en aquel Reyno, su ignorancia es tanta que no ha sido posible averiguar de ellos nada, pues no conservan la menor tradicion de su origen.

XIMENEZ, Pueblo de la Provincia y Gobierno del Tucumán perteneciente á la jurisdiccion de la Ciudad de Santiago del Estero, situado casi al O de ella.

XINGÚ, Rio grande y caudaloso de la Provincia y Capitanla del Pará en el Reyno del Brasil, nace en las montañas de su serranía, corre siempre al Norte por el territorio de los Indios Topayos, en cuyo dilatado curso de muchas leguas recoge las aguas de otros, y particularmente del Guiriri por la parte occidental, y dando cinco saltos grandes entra disforme en el Marañon casi enfrente del fuerte de Parú en 1 gr. 32 min. de lat. aust.

Tiene el mismo nombre un

un F
ses
pitar
boca
quie
cion

X
Cab
cald
la e
55
ocup
mer

X
Prov
de C
anex
vin

X
la P
Gua
Qui
Pue
al M
do á
nom
de M

gua
Sur
aust

Cha
San

L
mo
fami
de I
Mul

XI

prefiriéndolo á otro que sea correspondiente á su origen ann despues que lo saben; tal qual vez suelen salir á comerciar á otros Pueblos con los efectos de su territorio, que son carnes saladas delicadissimas, y quesos de superior calidad á quantos se conocen en aquel Reyno, su ignorancia es tanta que no ha sido posible averiguar de ellos nada, pues no conservan la menor tradicion de su origen.

XIMENEZ, Pueblo de la Provincia y Gobierno del Tucumán perteneciente á la jurisdiccion de la Ciudad de Santiago del Estero, situado casi al O de ella.

XINGÚ, Rio grande y caudaloso de la Provincia y Capitanía del Pará en el Reyno del Brasil, nace en las montañas de su serranía, corre siempre al Norte por el territorio de los Indios Topayos, en cuyo dilatado curso de muchas leguas recoge las aguas de otros, y particularmente del Guiriri por la parte occidental, y dando cinco saltos grandes entra disforme en el Marañon casi enfrente del fuerte de Parú en 1 gr. 32 min. de lat. aust.

Tiene el mismo nombre un

XI

un Pueblo de los Portugueses en esta Provincia y Capitanía, situado á la orilla y boca del rio anterior, de quien toma la denominacion.

XIPACOYA, Pueblo y Cabeza de partido de la Alcaldía mayor de Tepozcolula en Nueva España, tiene 55 familias de Indios que se ocupan en el cultivo y comercio de la grana.

XIPÁN, Pueblo de la Provincia y Corregimiento de Guamalies en el Perú, anexo al Curato del de Charvin de Pariarca.

XIPICAPA, Pueblo de la Provincia y Gobierno de Guayaquil en el Reyno de Quito, y del partido de Puerto Viejo, de quien está al Mediodía, se halla situado á la orilla del rio de su nombre que forma la Bahía de Machala, y dista 2 leguas escasas de la mar del Sur en 1 gr. 23 min. de lat. austral.

Charapa.
San Angel.

Tarequato.
Patamba.

Ocumucho.
San Joseph.

La Capital tiene el mismo nombre, hay en él 158 familias de Indios, y 186 de Españoles, Mestizos y Mulatos, y un Convento de

XI 367

XIQUILPA, Pueblo de la Cabeza de partido de Tuzcacuezco y Alcaldía mayor de Amola ó Amula en Nueva España, tiene 45 familias que se emplean en cultivar semillas y criar ganados, y está 11 leguas al N de su Capital.

XIQUILPÁN, Jurisdiccion y Alcaldía mayor de Nueva España en la Provincia y Obispado de Mechoacán, produce mucho ganado mayor y azucar de piloncillo que hacen en los trapiches de su distrito, y son los frutos con que comercia, y con la Villa de Colima en las compras y cambios de sal; á esta Alcaldía mayor suele estar agregada la de Tinguindin, aunque muy distante, pero esto no es tan seguro que algunas veces no se haya nombrado Alcalde mayor distinto, consta su jurisdiccion de los Pueblos siguientes.

Religiosos de San Francisco, está 8 leguas al Oriente de su Capital.

XIQUIPILCO, S. Juan de) Pueblo y Cabeza de parti-

tido de la Alca. Ma mayor de Marapéc en Nueva España, tiene 186 familias de Indios.

XITALHÁ, Pueblo de la Provincia y Alcaldía mayor de Zedales en el Reyno de Guatemala.

XITIPOS, Santiago de) Pueblo de las Misiones que tenían los Regulares de la Compañía en la Provincia y Gobierno de Mainas del Reyno de Quito, fundado por el Padre Lorenzo Lucero el año de 1670 á la orilla de una laguna que se forma de las aguas del rio Marañon.

XITOLTEPÉC, Pueblo de la Provincia y Alcaldía mayor de Zoques en el Reyno de Guatemala.

XIVIA, Pueblo de la Provincia y Corregimiento de Huamalies en el Perú, anexo al Curato del de Jesus.

XIUTOPANTLA, Pueblo de la Cabeza de partido de Atengo y Alcaldía mayor de Chilapa en Nueva España, distante 2 leguas al O de su cabecera.

XO

XOCHIHUEHUETLÁN, Pueblo de la Alcaldía mayor de Tlapa en Nueva Es-

XO

paña, es de temperamento sumamente cálido, tiene 112 familias de Indios, y en su distrito un mineral de exquisita alcaparroza, que es el único fruto con que comercian.

XOCHIMALCO, Pueblo de la Alcaldía mayor de Xalapa en el mismo Reyno que los anteriores, es muy fértil y ameno, su vecindario se compone de 343 familias de Indios, 7 de Españoles, y 44 de Mestizos y Mulatos, solo produce maíz, de que hacen bizcocho para proveer á los arrieros como principal alimento; en su inmediacion hay una ranchería llamada Cenquantla, anexa de su Curato, donde habitan muchas familias dedicadas á sembrar y cultivar tabaco y semillas, tambien tiene dos ingenios que antes fueron de azucar, y hoy están hechos sembrados y agostaderos para ganado, y los ranchos de Estanzuela y Tazampa, dista 2 leguas al SO del Pueblo de Coatepéc.

XOCHIMILCO, Jurisdiccion y Alcaldía mayor de Nueva España, confina por el Oriente con la de Chalco, por el Poniente con la de Cuyoacán, por el N con la laguna de México, es muy fer-

ferti
comi
á la
donc
noas
tos
lo m
con
nant
de d
beza
rent
Ami
topa
L
del
por
ante
no á
na
aque
nifie
so v
yenc
barr
de l
chas
zos
cont
Pue
pue
blac
casi
nen
los
pint
ven
silla
bles
7

XO

paña, es de temperamento sumamente cálido, tiene 112 familias de Indios, y en su distrito un mineral de exquisita alcaparroza, que es el único fruto con que comercian.

XOCHIMALCO, Pueblo de la Alcaldía mayor de Xalapa en el mismo Reyno que los anteriores, es muy fértil y ameno, su vecindario se compone de 343 familias de Indios, 7 de Españoles, y 44 de Mestizos y Mulatos, solo produce maíz, de que hacen bizcocho para proveer á los arrieros como principal alimento; en su inmediación hay una ranchería llamada Cenquantla, anexa de su Curato, donde habitan muchas familias dedicadas á sembrar y cultivar tabaco y semillas, también tiene dos ingenios que antes fueron de azúcar, y hoy están hechos sembrados y agostaderos para ganado, y los ranchos de Estanzuela y Tazampa, dista 2 leguas al S O del Pueblo de Coatepéc.

XOCHIMILCO, Jurisdicción y Alcaldía mayor de Nueva España, confina por el Oriente con la de Chalco, por el Poniente con la de Cuyoacán, por el N con la laguna de México, es muy fér-

XO

til y amena, y de gran comercio por su inmediación á la Capital del Reyno, á donde llevan y traen en canoas por la laguna sus frutos y lo que necesitan, y lo mismo hacen por tierra con las jurisdicciones confinantes; consta su Población de dos Pueblos que son Calabazas de partido y de diferentes barrios ó Pueblecillos, Amilpa, y San Pedro Acotopam.

La Capital es el Pueblo del mismo nombre fundado por los Indios Chichimecos antes del Imperio Mexicano á la orilla de la laguna, fue tan opulento en aquellos tiempos como manifiesta todavía su numeroso vecindario, pues incluyendo los habitantes de sus barrios llega á 2500 familias de Indios Mexicanos, y muchas de Españoles, Mestizos y Mulatos; lo que ha contribuido más á que este Pueblo haya conservado después de tantos años su población y esplendor es que casi todos sus habitantes tienen oficio en que trabajan, los más se dedican al de carpintero fabricando puertas, ventanas, camas, bancos, sillas, estantes y otros muebles con primor, los cuales

Tom. V.

XO 369

llevan en canoas por la laguna á una de las Plazas de México, donde se venden con estimación; otros son herreros, y trabajan cerraduras, aldabas, clavos, cerrojos &c. y otros se aplican á hacer celosías de madera, y redes para las ventanas de las casas, y los que habitan la laguna en unas Isletas que llaman Chinampas se entretienen en cultivar flores y en hacer esteras ordinarias que llaman petates de aquella yerba ó vástago largo lustroso que produce la laguna semejante al junco, y en lengua Mexicana llaman tule, el qual cuelgan á las puertas de los templos y de las casas en las funciones de alegría, y sus pulperías ó tabernas: tienen también algunas haciendas y ranchos en que cultivan trigo, maíz y otras semillas, y un Convento muy bueno de Religiosos Franciscos, está 9 leguas al S de México, en 274 gr. 5 min. de long. y en 21 gr. de lat.

XOCHINACATLÁN, Pueblo pequeño ó barrio de la Alcaldía mayor de Guauhinango en Nueva España, anexo al Curato del de Tlaola.

Bbb XO-

XOCHITEPÉC, Pueblo de la Cabeza de partido de Huitepéc y Alcaldía mayor de Cuernavaca en el mismo Reyno que los anteriores, tiene 35 familias de Indios, y 16 de Españoles y Mestizos, con un buen Convento de Religiosos de S. Francisco, su territorio y el de los barrios anexos á él es árido y estéril, pues aunque lo circundan varios ríos, no se utilizan de sus aguas porque corren muy embarrancadas, está 3 leguas al S de su cabecera.

XOCHITLÁN, S. Agustín de) Pueblo de la Cabeza de partido de Xacapistla y Alcaldía mayor que el anterior.

XOCA, Rio pequeño de la Provincia y Gobierno de Mérida en el Nuevo Reyno de Granada, nace en el célebre valle de Cucua, corre al O, y entra en el de Apure.

XOCOTA, Pueblo de la Provincia y Corregimiento de Truxillo en el Perú.

XOCOTEAPA, S. Pedro de) Pueblo de la Cabeza de partido y Alcaldía mayor de Acayuca en Nueva España, es de temperamento cálido, situado á la falda de la sierra de S. Martín, tiene

358 familias de Indios, produce mucho maiz, frixoles, frutas é hilo de pita, que es el principal renglon de su tráfico, está 8 leguas al S de su Capital.

XOCOTENANGO, Pueblo de la Provincia y Reyno de Guatemala.

XOCOTEPÉC, Pueblo de la Alcaldía mayor de Guauchinango en Nueva España, tiene 212 familias de Indios Totonacos, incluso los que habitan en seis barrios de su distrito, y dista 5 leguas entre Oriente y N de su Capital.

Otro Pueblo hay de este nombre en la Cabeza de partido de Theotalzinco y Alcaldía mayor de Villalta en el mismo Reyno, tiene 22 familias de Indios, y está 25 leguas de su Capital.

XOCOTITLÁN, Pueblo y Cabeza de partido de la Alcaldía mayor de Metepéc en el mismo Reyno que el anterior, tiene 853 familias de Indios con los que habitan los barrios de su distrito.

XOCOTLA, Pueblo de la Cabeza de partido de la Alcaldía mayor de Tlapa en el mismo Reyno, tiene 33 familias de Indios, y está 4 leguas al NNE de su Capital.

XO

358 familias de Indios, produce mucho maiz, frixoles, frutas é hilo de pita, que es el principal renglon de su tráfico, está 8 leguas al S de su Capital.

XOCOTENANGO, Pueblo de la Provincia y Reyno de Guatemala.


XOCOTEPÉC, Pueblo de la Alcaldía mayor de Guachinango en Nueva España, tiene 212 familias de Indios Totonacos, incluso los que habitan en seis barrios de su distrito, y dista 5 leguas entre Oriente y N de su Capital.

Otro Pueblo hay de este nombre en la Cabeza de partido de Theotalzinco y Alcaldía mayor de Villalta en el mismo Reyno, tiene 22 familias de Indios, y está 25 leguas de su Capital.

XOCOTILÁN, Pueblo y Cabeza de partido de la Alcaldía mayor de Metepéc en el mismo Reyno que el anterior, tiene 853 familias de Indios con los que habitan los barrios de su distrito.

XOCOTIA, Pueblo y Cabeza de partido de la Alcaldía mayor de Tlapa en el mismo Reyno, tiene 33 familias de Indios, y está 4 leguas al N N E de su Capital.

XO-



**CIHM/ICMH
Microfiche
Series.**

**CIHM/ICMH
Collection de
microfiches.**



Canadian Institute for Historical Microreproductions / Institut canadien de microreproductions historiques

© 1983

C
ca
el
fa
3
pi

C
la
ca
es
co

la
ta
ti
m
d
R
y
C
d
M
I

d
J
M
n
d
C
c

c
c
t
r

XO

XOCUTLA, Pueblo y Cabeza de partido de la Alcaldía mayor de Chilapa en el mismo Reyno, tiene 86 familias de Indios, y está 3 leguas al Sur de su Capital.

XOLAPA, Pueblo de la Cabeza de partido de Olinthla y Alcaldía mayor de Zacatlan en el mismo Reyno, está 3 $\frac{1}{2}$ leguas de su cabecera.

XOLALPAN, Pueblo de la Alcaldía mayor de Teotalco en el mismo Reyno, tiene 270 familias de Indios.

Otro Pueblo hay de este nombre con la advocacion de Santa Maria en el mismo Reyno y de la Alcaldía mayor de Ecatepec, anexo al Curato de su Capital, de donde dista una legua al N N E, tiene 85 familias de Indios.

XOLOTEPEC, Pueblo de la Cabeza de partido de Juquila y Alcaldía mayor de Xicayán en el mismo Reyno, tiene 18 familias de Indios, y dista 28 leguas al Oriente con inclinacion al N de su Capital.

XOLOTLA, Pueblo pequeño ó barrio de la Alcaldía mayor de Guachinanago en el mismo Reyno, anexo al Curato del de Naupán.

XO 371

XOLOTLAN, Pueblo y Cabeza de partido de la Alcaldía mayor de Motines en el mismo Reyno que los anteriores, tiene 24 familias de Indios.

XOMÚLCO, Pueblo de la Cabeza de partido y Alcaldía mayor de Xala en el mismo Reyno, es de temperamento templado, tiene 20 familias de Indios, y está muy inmediato á él á la parte del Poniente.

XONACAPA, S. Miguel de) Pueblo de la Cabeza de partido y Alcaldía mayor de Ixmiquilpán en el mismo Reyno, distante 9 leguas al N E de su Capital.

XONACATEPEC, Pueblo y Cabeza de partido de la Alcaldía mayor de Cuernavaca en el mismo Reyno, su jurisdiccion se compone de 14 Pueblos tan inmediatos que todos se registran desde este á quien rodean, en los quales habitan 813 familias de Indios Mexicanos, y 87 de Españoles, Mestizos y Mulatos que se exercitan en el cultivo de algunas semillas y frutas, así de aquella region como de las Europeas; está situado en un llano tan dilatado como esteril y falto de aguas, tiene un Convento de Religio-

giosos de San Agustín, y está 14 leguas al Oriente de su Capital.

XONACATLÁN, Santiago de) Pueblo y Cabeza de partido de la Alcaldía mayor de San Juan de los Llanos en el mismo Reyno, tiene 540 familias de Indios, incluso los de los barrios de su distrito, y dista 9 leguas al N O de su Capital.

Otro Pueblo hay de este nombre con la advocacion de San Francisco, Cabeza de partido de la Alcaldía mayor de Metepeque en el mismo Reyno, tiene 313 familias de Indios.

Otro de la Cabeza de partido de Amaqueca y Alcaldía mayor de Zayula en el mismo Reyno, tiene 15 familias de Indios que se ocupan en cultivar semillas y frutas y cortar maderas, está situado en la serranía, y dista 2 leguas de su cabecera.

Otro de la Alcaldía mayor de Tlapa en el mismo Reyno, tiene 15 familias de Indios.

XONGOPAUI, Pueblo de las Misiones que tienen los Religiosos de San Francisco en la Provincia del Moqui y Reyno del Nuevo México.

XONOTAL, Pueblo y Cabeza de partido de la Alcaldía mayor de Tetela Xonotla en el mismo Reyno, su jurisdiccion comprehende 5 Pueblos, en los quales habitan 476 familias de Indios Totonagues, es de buen temperamento, fertil y ameno, con el beneficio de las aguas de un rio que desembocando por una cañada de mucha extension se une con otro y corren juatos cruzando varias Provincias hasta salir al mar; su comercio es de las maderas que cortan en los montes y de hacer carbon, está 18 leguas al N E de su Capital.

XOSÁA, Pueblo y Cabeza de partido de la Alcaldía mayor de Villalta en el mismo Reyno, tiene 63 familias de Indios, y está 16 leguas de su Capital.

XOXOCOTLÁN, Santa Cruz de) Pueblo de la Cabeza de partido de Cuilapa y Alcaldía mayor de quatro Villas en el mismo Reyno, es de temperamento templado y seco, tiene 194 familias de Indios, y algunas de Españoles aplicados al cultivo de las semillas y frutas, grana, carbon y maderas, abunda de sandias y melones, que son muy estimados

dos
está
nien
X
de)
tido
juri
en
316
clus
blo
Igle
de
hall
de
dest
al S

X
da
del
al l
y e
San
J
Pro
Ma
to,
hay
de
cas
el l
J
blo
de
yon
Esp

XO

XONOTAL, Pueblo y Cabeza de partido de la Alcaldía mayor de Tetela Xonotla en el mismo Reyno, su jurisdiccion comprehende 5 Pueblos, en los quales habitan 476 familias de Indios Totonagues, es de buen temperamento, fertil y ameno, con el beneficio de las aguas de un rio que desembocando por una cañada de mucha extension se une con otro y corren juatos cruzando varias Provincias hasta salir al mar; su comercio es de las maderas que cortan en los montes y de hacer carbon, está 18 leguas al N E de su Capital.

XOSAA, Pueblo y Cabeza de partido de la Alcaldía mayor de Villalta en el mismo Reyno, tiene 63 familias de Indios, y está 16 leguas de su Capital.

XOXOCOTLÁN, Santa Cruz de) Pueblo de la Cabeza de partido de Cuilapa y Alcaldía mayor de quatro Villas en el mismo Reyno, es de temperamento templado y seco, tiene 194 familias de Indios, y algunas de Españoles aplicados al cultivo de las semillas y frutas, grana, carbon y maderas, abunda de sandias y melones, que son muy estimados

XO

dos por su delicado gusto, está media legua entre Poniente y Sur de su cabecera.

XOXÚTLA, San Miguel de) Pueblo y Cabeza de partido de la Alcaldía mayor y jurisdiccion de Cuernavaca en el mismo Reyno, tiene 316 familias de Indios, incluidos los de otros 10 Pueblos de su partido; en su Iglesia se venera una efigie de Christo crucificado que hallaron los Indios en la raiz de un espino al tiempo de destrozarlo, está 8 leguas al S de su Capital.

XU

XUALTEGUI, Enseñada de) En la Costa del N del estrecho de Magallanes, al lado del Puerto Angosto, y enfrente de la punta de San Ildefonso.

XUCARAY, Rio de la Provincia y Gobierno de Mainas en el Reyno de Quito, nace en una laguna que hay en el país ó territorio de los Indios Mainas, corre casi del S al N, y entra en el Marañon.

XUCHALTENGO, Pueblo de la Cabeza de partido de Juquila y Alcaldía mayor de Xicayán en Nueva España, tiene 60 familias

XU 373

de Indios, 20 de Mestizos y Mulatos que se ocupan en el beneficio y comercio de grana, tabaco y algodon, está 35 leguas al N de su Capital.

XUCHIAPA, Pueblo y Cabeza de partido de la Alcaldía mayor de Tenango en el mismo Reyno, tiene 96 familias de Indios.

XUCHICALCO, Pueblo pequeño ó barrio de la Cabeza de partido y Alcaldía mayor de Tetela del Volcán en el mismo Reyno, distante un quarto de legua de su Capital.

XUCHIMILCO, Santo Tomas de) Pueblo de la Cabeza de la Villa del Marquesado y Alcaldía mayor de quatro Villas en el mismo Reyno, tiene 59 familias de Indios que se ocupan en cultivar grana, trigo, maiz, legumbres y frutas, en cortar maderas y hacer carbon, de todo lo qual mantienen su comercio, está media legua al Oriente, $\frac{1}{4}$ al S E de su Capital.

XUCHITEPÉC, Pueblo de la Alcaldía mayor de Guajuapa en el mismo Reyno, tiene 50 familias de Indios.

Otro Pueblo hay de este nom-

374 XU

nombre en la misma Alcaldía mayor y Reyno que el anterior, tiene 85 familias de Indios.

Otro con la advocacion de Santa Maria en la Alcaldía mayor de Huamelula, situado en el centro de un valle que fertilizan y hacen ameno varios arroyos que corren por las calles del Pueblo, de cuyas aguas se aprovechan los ranchos de labor que hay en el distrito, y llegan hasta la Costa del mar, de donde dista 14 leguas, tiene 34 familias de Indios que comercian en grana, algodón, semillas y frutas, está 5 leguas del de Pochutla.

XUCHITLÁN, S. Bartolome de) Pueblo de la Cabeza de partido de Ixtác y Alcaldía mayor de S. Juan de los Llanos en el mismo Reyno en que habitan 190 familias de Indios: entre las muchas haciendas que hay en esta jurisdiccion se halla una que antiguamente fue Real de Minas de plata llamada Santiago de Temextla, y hoy está reducida á fundiccion de cobre que algunas veces se saca mezclada de plata, está 10 leguas al N O de su cabecera.

XULUAPA, Pueblo de

XU

la Cabeza de partido de Amololoyan y Alcaldía mayor de Colima en el mismo Reyno, fundado en la eminencia de un elevado cerro, es de temperamento cálido, tiene 48 familias de Indios que se ocupan en hacer esteras, cortar maderas, y hacer carbon para el consumo de la Capital, está 6 leguas al Poniente de su cabecera.

XUNGAPEO, Pueblo de la Cabeza de partido de Tuxpán y Alcaldía mayor de Maravatio en la Provincia y Obispado de Mechoacán, es de temperamento cálido, abundante en cañas dulces de varias especies, de que hacen mucha azucar y miel con que comercian sus vecinos, que son 37 familias de Españoles y Mestizos, y 223 de Indios, está 4 leguas al Sur de su cabecera.

XURÚLLO, Volcan de la Provincia de Mechoacán en Nueva España, formado el día de San Miguel del año de 1759 en medio de un valle hermoso, fertil y ameno que tenia tres leguas de Oriente á Poniente, y mas de ocho N S, pusieronle los Indios este nombre, que en su idioma quiere decir Paraiso, habia en él

é fun-
güe d
tel, e
cha p
mejor
todo
dos P
sent
ro co
can
do, m
el val
pecto
negri
cubie
fiase
los á
y ab
mad
que
era
su f
tes
abor
que
que
los
tano
sien
min
de
ta d
mes
este
tin
dos
mo
nac
aba

XU

la Cabeza de partido de Amololoyan y Alcaldía mayor de Colima en el mismo Reyno, fundado en la eminencia de un elevado cerro, es de temperamento cálido, tiene 48 familias de Indios que se ocupan en hacer esteras, cortar maderas, y hacer carbon para el consumo de la Capital, está 6 leguas al Poniente de su cabecera.

XUNGAPEO, Pueblo de la Cabeza de partido de Tuxpán y Alcaldía mayor de Maravatio en la Provincia y Obispado de Mechoacán, es de temperamento cálido, abundante en cañas dulces de varias especies, de que hacen mucha azúcar y miel con que comercian sus vecinos, que son 37 familias de Españoles y Mestizos, y 223 de Indios, está 4 leguas al Sur de su cabecera.

XURULLO, Volcan de la Provincia de Mechoacán en Nueva España, formado el día de San Miguel del año de 1759 en medio de un valle hermoso, fértil y ameno que tenía tres leguas de Oriente á Poniente, y mas de ocho N S, puso á los Indios este nombre, que en su idioma quiere decir Paraiso, había en

el

XU

é una hacienda muy pingüe de Don Joseph Pimentel, en que se fabricaba mucha porción de azúcar de la mejor calidad que había en todo el Reyno, y no lejos dos Pueblos llamados la Presentacion y Aguacana, pero con la erupcion del volcan no solo se arruinó todo, sino se transformó todo el valle en un horroroso aspecto, porque está todo denegrido del continuo fuego, cubierto de disformes pedregos y cenizas, quemados los árboles, llena de grietas y aberturas la tierra, y formado un elevado monte en que está el volcan donde era terreno llano: pasa por su falda un arroyo que antes fertilizaba el valle, y ahora llaman del Salto, porque está tan caliente el agua que así los hombres como los animales lo pasan saltando para no quemarse, siendo paso preciso para las minas de cobre que cerca de allí se trabajan de cuenta de la Real Hacienda: seis meses antes que sucediese este catástrofe se oían continuamente espantosos ruidos subterráneos, y terremotos que tenían consternada la gente, que quiso abandonar aquel territorio,

XU 375

y permaneció por las persuasiones del Padre Ignacio Molina, de la extinguida Compañía, solicitado que fuese á este empeño á Xurullo por el dueño referido de la hacienda: como desde que empezaron los terremotos allí cesó la erupcion del volcan de Colima, sin embargo de que dista mas de 70 leguas, se discurre que encontrando la materia impedimento en las entrañas de la tierra para seguir su antiguo curso halló cavidades proporcionadas para reventar en Xurullo: está 8 leguas de la Ciudad de Pasquaro, Capital de la Provincia, aunque de camino son 14 por la aspereza de los montes y rodeos que se dan.

XUXIUCAPA, Pueblo de la Provincia y Alcaldía mayor de Zedales en el Reyno de Guatemala.

XUXUPANGO, Pueblo de la Cabeza de partido de Amatlán y Alcaldía mayor de Zacatlán en Nueva España, está 3 leguas de su cabecera.

XUXU1, S. Salvador de) Ciudad de la Provincia y Gobierno del Tucumán en el Perú, fundada el año de 1580 á la boca de una quebrada que tiene mas de 30

le-

leguas de largo, pero los Indios Omohuacas, que algunos años antes habian abrazado la Religion Católica, se sublevaron, y repitiendo por muchos años sus incursiones la arruinaron dos veces, reedificándola otras tantas sus Gobernadores para que les sirviese de antemural, y últimamente Don Francisco Argañaráz y Murguia de orden del Gobernador D. Juan Ramirez de Velasco en el primer sitio que se fundó, que es una llanura dilatada y deliciosa; es de temperamento cálido, tiene una Parroquia con cinco Capillas en las inmediaciones de la Ciudad, y en esta otra con la advocacion de S. Roque, la qual sirvió de Par-

roquia hasta el año de 1766 que se acabó la fábrica de esta; un Convento de Religiosos de S. Francisco, otro de la Merced, y una Casa de residencia que tenian los Regulares de la extinguida Compañia; quando se permitian internar al Perú las mercaderias de Europa desde Buenos Ayres se conducian en carretas hasta esta Ciudad, y de allí en mulas, con lo qual gozaban mucho lucro sus vecinos, pero ha decaído mucho con haberse suspendido esta entrada, por lo qual es ahora muy reducido su comercio de algunas semillas, vacas, caballos, mulas, y una corta porcion de maderas: pertenecen á su distrito los Curatos siguientes:

Humahuaca, Cochinooca, Santa Catalina,

el primero tiene 7 Capillas, el segundo una Ermita de Santa Bárbara que es Vice-Parroquia, y otras dos en el Pueblo de Casivindo, que son la Rinconada y el rio de S. Juan; está 24 leguas de la Ciudad de Salta, y ó 3 de Santiago del Estero, en 23 grados 7 min. de latitud austral.

Tiene el mismo nombre

un rio de esta Provincia y Gobierno, nace cerca del Pueblo de Casivindo, corre al S, y torciendo luego su curso al O se incorpora en el de Siancas para entrar en el Berinejo, llámase tambien de S. Salvador ó Rio Grande, y Rio Dulce, en sus riberas hay muchas haciendas de ganado que suelen insultar y destruir los Indios

diu
X
Pue

Y
bez
cald
Nu
pera
fam
a le
- Y
prop
gran
no
mon
los A
corro
N
Indio
los
cia d
lueg
de lo
Port
linea
mini
de E
entra
fuert
San
nalm
el de
Villa
guas
lat. a
- Y
- T

XU

roquia hasta el año de 1766 que se acabó la fábrica de esta; un Convento de Religiosos de S. Francisco, otro de la Merced, y una Casa de residencia que tenían los Regulares de la extinguida Compañía; quando se permitian internar al Perú las mercaderías de Europa desde Buenos Ayres se conducían en carretas hasta esta Ciudad, y de allí en mulas, con lo qual gozaban mucho lucro sus vecinos, pero ha decaído mucho con haberse suspendido esta entrada, por lo qual es ahora muy reducido su comercio de algunas semillas, vacas, caballos, mulas, y una corta porción de maderas: pertenecen á su distrito los Curatos siguientes:

Santa Catalina,

un río de esta Provincia y Gobierno, nace cerca del Pueblo de Casivindo, corre al S, y torciendo luego su curso al O se incorpora en el de Siancas para entrar en el Berinejo, llámase tambien de S. Salvador ó Rio Grande, y Rio Dulce, en sus riberas hay muchas haciendas de ganado que suelen insultar y destruir los Indios

XU

dios Abipones y Guaicurus. **XUZISTLAHUACA**, Pueblo de la Alcaldía ma-

XU

377

yor de Guajuapa en Nueva España, tiene 108 familias de Indios.

YA

YABAA, Pueblo y Cabeza de partido de la Alcaldía mayor de Villalta en Nueva España, es de temperamento cálido, tiene 90 familias de Indios, y está 2 leguas al S de su Capital.

YABARI ó Yavari, ó mas propiamente Yahuari, Rio grande y caudaloso del Reyno del Perú, nace en las montañas de la cordillera de los Andes á la parte del Sur, corre muchas leguas casi al N por el territorio de los Indios Chunchos hasta el de los Plateros en la Provincia de las Amazonas, tuerce luego su curso al E por la de los Indios Paguanas; los Portugueses lo tienen por linea divisoria de sus dominios y los de la Corona de España, y á su boca ó entrada han construido un fuerte con el nombre de San Pedro de Yahuari, finalmente este rio entra en el del Marañon cerca de la Villa de San Pablo de Omasguas, en 4 gr. 38 min. de lat. aust.

YABAZA, Rio de la

Tom. V.

Provincia y Gobierno del Darien y Reyno de Tierra Firme, nace en las montañas de lo interior de ella, corre E O, y entra en el grande de Chucunaqui.

YABÉO, Pueblo de la Cabeza de partido de Yahuyve y Alcaldía mayor de Villalta en Nueva España, tiene 147 familias de Indios, y está 21 leguas al Oriente de su Capital.

YABEVIRI, Rio de la Provincia y Gobierno del Chaco en el Perú, nace en sus montañas cerca del cerro Yoivide, corre del N O al S E, y entra en el del Paraguay, tambien lo llaman Rio Confuso, y de los Fogones.

Otro rio hay del mismo nombre en la Provincia y Gobierno del Paraguay, corre al S.

YABI, Pueblo de la Provincia y Corregimiento de Chichas y Tarija en el Perú, perteneciente al partido del segundo.

YABOGE, Rio de la Provincia y Gobierno de la

Ccc

Lui

Luisiana en la América Septentrional, corre al Sur, y torciendo luego su curso al O sale al mar en la Bahía de San Luis.

YACA, Rio de la Provincia y Gobierno del Paraguay, corre al E, y entra en el Paraná.

Otro rio pequeño hay de este nombre en la Provincia y Gobierno de Popayán y Nuevo Reyno de Granada, que entra en el Putumayo poco despues de su nacimiento.

YACÁN, Pueblo de la Provincia y Corregimiento de Tarma en el Perú, anexo al Curato de Huarilaco.

YACANTO, Montañas de) En la Provincia y Corregimiento de Cuyo del Reyno de Chile, están al E de la Ciudad de Loyola, y corren al SSE á la orilla del rio Quinto siguiendo el curso de este.

YACARÉ, Rio de la Provincia y Gobierno de Buenos Ayres, corre al S, y entra en el Uruguay.

Otro rio hay de este nombre en la Provincia y país de las Amazonas en el territorio y parte que tienen de ella los Portugueses, corre del N al Sur, y entra en el rio Negro.

YACARÉ-GUZAU, Rio de la Provincia y Gobierno de Buenos Ayres, corre al O, y entra en el Paraná entre los de Tugua y Guasiquirara.

YACARÉ-MINI, Rio de la misma Provincia y Gobierno que el anterior, corre tambien al O paralelo á aquel, y entra igualmente en el Parana entre el de Tuguaras y el de Cavayú.

YACARETIS ó Yacarettes, Nacion bárbara de Indios que habita en los bosques al N del rio Marañon, no está bien conocida, y dicen que su territorio es el famoso Dorado que ha dado motivo á tantas fábulas é invenciones.

YACAYOBI, Rio de la Provincia y Gobierno del Paraguay, nace en las sierras del Tape, corre al SSO, y entra en el de Picazura.

YACARIGUARAS, Nacion bárbara de Indios que habita en las montañas al N del rio Marañon cerca del Putumayo á la parte de Levante, no se sabe de ellos nada mas que el nombre.

YACHILA, S. Martin de) Pueblo de la Cabeza de partido de Cuilapa y Alcaldía mayor de quatro Villas en Nueva España, tiene 78 fami-

YA

YACARÉ-GUZAU, Rio de la Provincia y Gobierno de Buenos Ayres, corre al O, y entra en el Paraná entre los de Tuguara y Guasiquirara.

YACARÉ-MINI, Rio de la misma Provincia y Gobierno que el anterior, corre tambien al O paralelo á aquel, y entra igualmente en el Paraná entre el de Tuguaras y el de Cavayá.

YACARETIS ó Yacarettes, Nacion bárbara de Indios que habita en los bosques al N del rio Marañon, no está bien conocida, y dicen que su territorio es el famoso Dorado que ha dado motivo á tantas fábulas é invenciones.

YACAYOBI, Rio de la Provincia y Gobierno del Paraguay, nace en las sierras del Tape, corre al S S O, y entra en el de Picazura.

YACARIGUARAS, Nacion bárbara de Indios que habita en las montañas al N del rio Marañon, cerca del Putumayo á la parte de Levante, no se sabe de ellos nada mas que el nombre.

YACHILA, S. Martin de) Pueblo de la Cabeza de partido de Cuilapa y Alcaldía mayor de quatro Villas en Nueva España, tiene 78 familias

YA

milias de Indios, y 8 de Mulatos libres que todos se emplean en el cultivo y comercio de la grana, semillas, frutas, carbon y maderas que cortan en los montes, está 11 leguas al S de su cabecera.

YACO, Pueblo de la Provincia y Corregimiento de Sicasica en el Perú.

YACACHI, Pueblo de la Cabeza de partido de Chicocatepec y Alcaldía mayor de Villalta en Nueva España, tiene 35 familias de Indios, y está 9 leguas al Oriente de su Capital.

YACOPI, Pueblo de la jurisdiccion de Muzo y Corregimiento de Tunja en el Nuevo Reyno de Granada, es de temperamento cálido, muy corto y pobre, cuyos vecinos se mantienen solo de sembrar y cultivar algodón, maiz, yucas y plátanos.

Otro Pueblo hay de este nombre y de la jurisdiccion de la Ciudad de la Palma en el mismo Reyno, anexo al Curato del de Guachipai, es tambien pequeño, de temperamento cálido, y muy reducido y pobre, produce los mismos frutos que aquel.

YACSANGA, Pueblo de la Provincia y Corregimien-

YA 379

to de Chancay en el Perú, anexo al Curato del de Pacho.

YACUAPIRI, Rio de la Provincia y país de las Amazonas en la parte que poseen los Portugueses, corre al N N O, y entra en el de la Madera.

YACUI, Rio pequeño de la Provincia y Gobierno de Buenos Ayre, corre al O, y entra en el Uruguay entre el de Braquenda y el de San Ignacio.

Otro rio tambien pequeño hay de este nombre en la Provincia y Gobierno del Paraguay, corre al S S E, y entra en el Yucay.

YACUMA, Vease Santa Ana.

YACUMARE, Pueblo de la jurisdiccion de Pamplona en el Nuevo Reyno de Granada, situado á poca distancia de la Ciudad de la Palma á la parte del Sur.

YACUMBE, Pueblo de la Provincia y Gobierno de Maracaibo en el mismo Reyno que el anterior, situado cerca de la Ciudad del Tucuyo al S S E.

YAKÉ, Pueblo y Cabeza de partido de la Alcaldía mayor de Villalta en Nueva España, es de temperamento cálido, tiene 143 familias

lias de Indios Zapotecos, y está 9 leguas al Poniente de su Capital.

YADQUIN, Rio de la Provincia y Colonia de la Carolina Septentrional, corre al N E, y torciendo su curso al S forma un arco para entrar en el de Pedit.

YAGABILA, Pueblo y Cabeza de partido de la Alcaldía mayor de Villalta en Nueva España, es de temperamento frio, tiene 76 familias de Indios que en su distrito cogen mucha porcion de grana, está 12 leguas al Poniente de su Capital.

YAGAYO, Pueblo y Cabeza de partido de la misma Alcaldía y Reyno que el anterior, es tambien de temperamento frio, tiene 108 familias de Indios, y dista 10 leguas al Poniente de su Capital.

S. YAGO, Pueblo de la Provincia y Gobierno de Mainas en el Reyno de Quito, situado á la orilla del rio Marañon cerca de la Capital S. Francisco de Borja, y al O de ella.

YAGUACHE, Partido de la Provincia y Gobierno de Guayaquil en el Reyno de Quito, uno de los 7 que la componen, es una dila-

tada llanura que tiene 12 leguas de largo, de tierras anegadizas que se cubren de agua en el invierno con las crecientes de los rios, y se descubren el verano liendose de flores y frutas; confina con las Provincias de Riobamba y Alausi por el rio de este nombre, produce sal, arroz, pescado, y algun ganado, de que hace su comercio como de árboles de quachapeli, roble amarillo y colorado, y palos de maria para árboles de navios, cuyo aceyte es aquella goma que suda, tan apreciable en las Boticas por las virtudes que se han experimentado: se crian en este partido unas cañas silvestres de cinquenta pies de alto y 6 pulgadas de grueso, de que hacen los entablados de las casas, y otras algo diferentes que tienen un pie geométrico de nudo á nudo, en que se deposita en las crecientes de luna agua muy delgada, fria, gustosa y saludable, que dando un barreno á la caña sirve de refresco á los pasajeros fatigados del calor, sin que haya hecho daño á ninguno; las palmas de cocos son muy comunes, pero singulares por su al-

altu
to, p
raci
coco
lon
za h
fate
del
usos
tiene
agra
salu
que
alm
muy
tafi
bul
cerd
y o
que
carr
piel
este
cion
de
den
Gu
de
la
de
los
dist
la
sup
se
inm
su
non
llas

YA

tada llanura que tiene 12 leguas de largo, de tierras anegadizas que se cubren de agua en el invierno con las crecientes de los rios, y se descubren el verano llenándose de flores y frutas; confina con las Provincias de Riobamba y Alausi por el rio de este nombre, produce sal, arroz, pescado, y algun ganado, de que hace su comercio como de árboles de quachapeli, robe amarillo y colorado, y palos de maria para árboles de navios, cuyo aceyte es aquella goma que suda, tan apreciable en las Boticas por las virtudes que se han experimentado: se crían en este partido unas cañas silvestres de cinquenta pies de alto y 6 pulgadas de grueso, de que hacen los entablados de las casas, y otras algo diferentes que tienen un pie geométrico de nudo á nudo, en que se deposita en las crecientes de luna agua muy delgada, fria, gustosa y saludable, que dando un barro á la caña sirve de refresco á los pasajeros fatigados del calor, sin que haya hecho daño á ninguno; las palmas de cocos son muy comunes, pero singulares por su al-

YA

altura y abundancia de fruto, pues cada mes echa un racimo que tiene de 12 á 16 cocos del tamaño de un melon regular, de cuya corteza hacen estopa para calafatear las embarcaciones, del hueso vasijas para los usos caseros, del agua que tienen dentro una bebida agradable al gusto y muy saludable, y de la melaza, que es mac blanca que la almendra, una conserva muy estimada: en las montañas que llaman de Bulubulu hay abundancia de cerdos, zahinos y jabalías, y otras especies de caza de que hacen su provision de carnes, aprovechando las pieles para diferentes usos. este partido, cuya jurisdiccion empieza desde el pie de las montañas que dividen al Sur el Gobierno de Guayaquil de la Provincia de Cuenca, y al Oriente de la de Chimbo, comprehende parte de la antigua de los Guancavilcas, nacion distinguida entre todas por la falta de los dos dientes superiores de en medio que se sacaban por costumbre inmemorial, y es lo que en su idioma significa aquel nombre, era una de aquellas cuyo caracter desmien-

YA 381

te los defectos que á todos los Indios imputan generalmente algunos filósofos, pues aunque habitaba un clima muy cálido no era debil ni desnervada, sino vigorosa, robusta y de grandes fuerzas; y sin embargo de haber experimentado muy poco el yugo del imperio de los Incas del Perú, y nada de su instruccion, mantuvo un gobierno arreglado, sin que obstase su rusticidad para tener nobles pensamientos y acciones generosas, ni el habitar en la zona ardiente para ser una de las mas guerreras y valerosas, dividida en muchas tribus numerosas, con sus Caciques diversos que forinaban un Gobierno Republicano, manteniendo continua guerra con las Provincias otras mas famosas en armas, como eran las de los Cafiara y Purhuayes: recibió con ánimo noble á los Españoles sin hacer guerra ni resistencia por convenio de sus Caciques, y no solo les permitió fundar la Ciudad de Guayaquil, sino que cooperó á ello; pero conociendo despues que les era gravoso el dominio Español, no tanto porque les quitaban el oro que apreciaban en poco

ó nada, sino las mugeres que estimaban mucho, se indignaron tanto que los pasaron á cuchillo á todos, y destruyeron la Ciudad recién fundada resueltos á no volver á tener alianza con aquellos huéspedes; y mantuvieron con tanta constancia la guerra, que iban consumiéndose quanta gente se enviaba de Lima y Quito sin volver la espalda nunca, y esperando á pie firme los combates en que con débiles armas quedaron siempre vencedores: hallándose triunfantes admitieron la paz que se les propuso con nobleza de ánimo, y entre varios artículos establecieron por principal que los Españoles llevasen mugeres de su nacion y les dexasen libres las suyas, con lo qual cumplieron el tratado, y se mantuvieron siempre obedientes y sujetos; pero la peste que sobrevino el año de 1589 dexó quasi destruida esta nacion, reservando solo algunas reliquias que se esparcieron por los bosques y las montañas: el Pueblo principal ó Cabeza del partido tiene el mismo nombre, y los restantes de su Poblacion se reducen solo á dos, que son Alonche y Guafa.

El principal con la advocacion de San Jacinto era antes muy numeroso, pero lo abandonó la mayor parte de su vecindario con el motivo de haber mudado naturalmente el rio á cuya orilla estaba situado su curso á una legua de distancia, sin haber podido volverle á su madre, por lo qual se remontó el ganado, y fue preciso mudar á otra parte de mas cómodo comercio las Aduanas Reales que llaman allí Bodegas y estaban establecidas en él. En su Iglesia se venera la pintura primorosa de una efigie de S. Jacinto Dominicano, que se conserva despues de 158 años como si fuera del dia, á quien tienen por Patrono con singular devocion, ocurriendo á su intercesion como remedio en sus males y aficciones, por lo qual son continuos los votos, romerías y Novenas, á que concurre muchísima gente, con especialidad el dia de su fiesta, que celebran el 15 de Agosto; produce este Pueblo muchísimo algodón, está 11 leguas de la Capital Guayaquil por el rio, y 5 por tierra.

YAGUAJES, S. Christóval de los) Pueblo de la Mi-

Misic
que
Regu
Com
Gobi
cas.

Y
Cabe
caldi
Nue

Y
Prov
Popa
no d
del
corre
do,
la M
la C

Y
que
pitar
el R
al N
Para

Y
blo
bier
Rey
cia
es t
tien
puc

Y
la r
tan
al t
y t
Y

YA

El principal con la advocacion de San Jacinto era antes muy numeroso, pero lo abandonó la mayor parte de su vecindario con el motivo de haber mudado naturalmente el rio á cuya orilla estaba situado en curso á una legua de distancia, sin haber podido volverle á su madre, por lo qual se remontó el ganado, y fue preciso mudar á otra parte de mas cómodo comercio las Aduanas Reales que llaman allí Bodegas y estaban establecidas en él. En su Iglesia se venera la pintura primorosa de una efigie de S. Jacinto Dominicano, que se conserva despues de 158 años como si fuera del dia, á quien tienen por Patrono con singular devocion, ocurriendo á su intercesion como remedio en sus males y aflicciones, por lo qual son continuos los votos, romerías y Novenas, á que concurre muchísima gente, con especialidad el dia de su fiesta, que celebran el 15 de Agosto; produce este Pueblo muchísimo algodón, está 11 leguas de la Capital Guayaquil por el rio, y 5 por tierra.

YAGUAJES, S. Christóval de los) Pueblo de la Mi-

YA

Mision de Indios Sucumbios que tenian á su cargo los Regulares de la extinguida Compañia en Provincia y Gobierno de Quijos y Macas del Reyno de Quito.

YAGUALICA, Pueblo y Cabeza de partido de la Alcaldia mayor de Cuquio en Nueva España.

YAGUARA, Rio de la Provincia y Gobierno de Popayan en el Nuevo Reyno de Granada, nace al pie del páramo de Guanacas, corre del O al E serpenteando, y entra en el grande de la Magdalena mas arriba de la Ciudad de la Plata.

YAGUARAIBA, Rio pequeño de la Provincia y Capitanía de San Vicente en el Reyno del Brasil, corre al NNO, y entra en el de Paraná-pané.

YAGUARAPARO, Pueblo de la Provincia y Gobierno de Cumaná en el Reyno de la Nueva Andalucía, situado en la serranía, es uno de las Misiones que tienen allí los Padres Capuchinos Aragoneses.

YAGUARATÚ, Rio de la misma Provincia y Capitanía que el anterior, corre al mismo rumbo que aquel, y tiene igual paradero.

YAGUARCOCHA, La-

YA 383

guna grande y muy profunda de la Provincia y Corregimiento de Ibarra en el Reyno de Quito, tiene de largo legua y media del NE al SE, su nombre que significa lago de sangre le viene por haber tefido sus aguas Huaynacap haciendo degollar 308 Indios de los rebeldes Cañares, contra quienes ganó una batalla quando pasó á sujetarlos, nace de ella un rio pequeño que entra luego en el de Taguando, sus orillas están pobladas de juncos y de eneas, está una legua de la Villa de Ibarra en 23 min. de lat. bor.

Un Pueblo hay de este nombre en la misma Provincia y Reyno, situado á la orilla de la laguna anterior.

YAGUARI, Rio de la Provincia y Gobierno del Paraguay, corre al SSO, y entra en el de Picazuru.

YAGUARICARA, Rio pequeño de la Provincia y Capitanía del Pará en el Brasil, llamado tambien de Gentiles, nace en el territorio de los Indios Arapijus, corre al NNO, y entra en el de Topayos enfrente del Pueblo de San Ignacio.

YAGUARÓN, Pueblo de la Provincia y Gobierno del Pa-

Paraguay, situado cerca del río de este nombre, á su inmediación tiene un fuerte construido para defender la subida del río.

YAGUARSUNGU, ó Yaguarsongó, vease Pacamores.

YAGUAS, Nacion bárbara de Indios que habita en las selvas al N del río Marañon, algunos se han reducido á vida civil por los Regulares de la Compañia en el Pueblo de San Ignacio de Pevas.

YAGUERA, Pueblo del Gobierno y Provincia de Neiva en el Nuevo Reyno de Granada, anexo al Curato de su Capital, es de temperamento cálido, abundante en minas de oro, frutos y ganados.

YAGÜI, Río pequeño de la Provincia y Gobierno del Paraguay, corre al E, y entra en el Paraná entre el de Guanapay y el de Quisapuy.

YAHÜ, San Elias de) Pueblo de la Provincia y país de las Amazonas en el territorio que poseen los Portugueses, situado á la orilla del río Negro.

YAHUALICA, Partido Huatzalingo. Guautla. Geapa. YA-

y Alcaldía mayor del Reyno de Nueva España, es el término que divide el Arzobispado de México y Obispado de Mechoacán en las Provincias de la Guasteca, de temperamento templado, abundante en trigo, maíz, frijoles y otras semillas, que son los frutos con que mantiene su comercio, y el del algodón, que es el ramo principal á que se aplican y les produce mayor utilidad con los hilados y texidos de varias especies que fabrican: su poblacion consta de quatro Pueblos principales ó Cabezas de partido, de quienes dependen otros pequeños ó barrios en los quales se hallan varias haciendas y ranchos de labor donde asiste avecindada infinita gente para el cultivo de las semillas referidas, y mucho ganado mayor y menor con que igualmente comercian.

La Capital es el Pueblo de su mismo nombre, de temperamento templado, tiene 80 familias de Indios, y 60 de Españoles, Mestizos y Mulatos, está 60 leguas al N E de México, en 275 gr. de long. y en 22 gr. de lat. los demas Pueblos son

Huatzalingo. Guautla. Geapa. YA-

YA

y Alcaldía mayor del Reyno de Nueva España, es el término que divide el Arzobispado de México y Obispado de Mechoacán en las Provincias de la Guasteca, de temperamento templado, abundante en trigo, maíz, frixoles y otras semillas, que son los frutos con que mantiene su comercio, y el del algodón, que es el ramo principal á que se aplican y les produce mayor utilidad con los hilados y tejidos de varias especies que fabrican: su poblacion consta de quatro Pueblos principales 6 Cabezas de partido, de quienes dependen otros pequeños ó barrios en los cuales se hallan varias haciendas y ranchos de labor donde asiste avecindada infinita gente para el cultivo de las semillas referidas, y mucho ganado mayor y menor con que igualmente comercian. La Capital es el Pueblo de su mismo nombre, de temperamento templado, tiene 80 familias de Indios, y 60 de Españoles, Mestizos y Mulatos, está 60 leguas al NE de México, en 275 gr. de long. y en 22 gr. de lat. los demas Pueblos son

Geapa.

YA-

YA

YAHUIBE, Santa Maria de) Pueblo y Cabeza de partido de la Alcaldía mayor de Villalta en el mismo Reyno que los anteriores, es de temperamento frio, tiene 220 familias de Indios, y está 15 leguas al Oriente de su Capital.

YAHUYO, Pueblo y Cabeza de partido de la misma Alcaldía mayor que el anterior, tiene 100 familias de Indios, y dista 9 leguas al Sur de su Capital.

YAJILA, Pueblo y Cabeza de partido de la misma Alcaldía mayor que el anterior, es de temperamento cálido, tiene 147 familias de Indios, y está 14 leguas entre Poniente y N de su Capital.

YALAHUI, Pueblo y Cabeza de partido de la misma Alcaldía mayor que los anteriores, es de temperamento frio, tiene 44 familias de Indios, y está 3 leguas casi al N de su Capital.

YALALÁ, Pueblo y Cabeza de partido de la misma Alcaldía mayor que los anteriores, es de temperamento cálido, tiene 435 familias de Indios, incluso los que tiene en los barrios de su distrito, y dista 6 leguas al Sur de su Capital,

Tem. V.

YA 385

YALAH, Punta de) En la Costa del Sur de la Isla de Jamayca, entre la punta de Beacon y la Villa Franca.

YALARO, Rio de la Provincia y país de las Amazonas, es un brazo caudaloso del de la Madera que vuelve á entrar en él en uno de los muchos rebalsos que hace.

YALATLACO, Asuncion de) Pueblo y Cabeza de partido de la Alcaldía mayor de Metepéc en Nueva España, tiene 277 familias de Indios.

YALIGUE, Laguna de) En la Costa de la Provincia y Corregimiento de Colchagua y Reyno de Chile, en que se coge mucha sal.

YAMARI, Rio de la Provincia y país de las Amazonas, nace en el territorio de los Indios Oreguatus, corre hácia el N, y inclinando luego su curso al N O entra en el de la Madera.

YAMBAJÁLCA, Pueblo de la Provincia y Corregimiento de Chachapoyas en el Perú, anexo al Curato del de Olleros.

YAMBE, Pueblo de la Provincia y Gobierno de Esmeraldas en el Reyno de Quito.

YAMBRASBAMBA, Pueblo

Ddd blo

blo de la Provincia y Corregimiento de Chachapoyas en el Perú.

YAMENA ó Yamane, Pueblo de la Provincia y Gobierno de San Juan de los Llanos en el Nuevo Reyno de Granada, es muy reducido y pobre, reduccion de las Misiones que tenian los Regulares de la Compañia; hoy está al cargo de los Religiosos de San Francisco, y es anexo del Curato de su Capital.

YAMÉOS, San Juan Francisco Regis de los) Pueblo de la Provincia y Gobierno de Mainas en el Reyno de Quito, es reduccion de las Misiones que tenian allí los Regulares de la extinguida Compañia, Capital de otros varios de Indios de esta nacion, de quien tomaron el nombre, tiene á la parte de Poniente el rio Tigre, y á la de Levante la nacion de los Omaguas; está á la orilla del Marañon en 4 gr. 26 min. 11 seg. de lat. aust.

YAMOR, Pueblo de la Provincia y Corregimiento de Caxatambo en el Perú, anexo del Curato del de Caxacay.

YAMORIBA, Pueblo de las Misiones que tenian los

Regulares de la Compañia en la Provincia de Topia y Reyno de Nueva Vizcaya, situado en medio de la sierra de Topia, y á la orilla del rio Piastla.

YAMPARAES, Provincia y Corregimiento del Perú, confina por el N con la de Misque, por el N E y E con la de Tomina, por el S E con la de Pomabamba, por el S y S E con la de Porco, dividiéndola de esta el rio Pilcomayo, por el O y N O con la de Chayanta ó Charcas, su temperamento es en la mayor parte frio, y así sus frutos son papas, cebada, algun trigo, maiz, y legumbres que sirven para el abasto y consumo de la Ciudad de la Plata y Villa de Potosí: cria en los altos algun ganado, y tiene muy pocas minas de oro y plata que se trabajen, pero si una de sal muy abundante: riéganla dos rios considerables, que son Pilcomayo y Cachimayo, que unidos con otros que baxan de varias Provincias entran á las tierras del Chaco habitadas de Indios infieles; el primero viene de la de Porco, tiene un puente de piedra de un arco, por el qual se pasa

YA

Regulares de la Compañía en la Provincia de Topia y Reyno de Nueva Vizcaya, situado en medio de la sierra de Topia, y á la orilla del rio Piastla.

YAMPARAES, Provincia y Corregimiento del Perú, confina por el N con la de Misque, por el N E y E con la de Tomina, por el S E con la de Pomabamba, por el S y S E con la de Porco, dividiéndola de esta el rio Pilcomayo, por el O y N O con la de Chayanta ó Charcas, su temperamento es en la mayor parte frio, y así sus frutos son papas; cebada, algun trigo, maiz, y legumbres que sirven para el abasto y consumo de la Ciudad de la Plata y Villa de Potosí: cria en los altos algun ganado, y tiene muy pocas minas de oro y plata que se trabajen, pero sí una de sal muy abundante: rieganla dos rios considerables, que son Pilcomayo y Cachimayo, que unidos con otros que baxan de varias Provincias entran á las tierras del Chaco habitadas de Indios infieles; el primero viene de la de Porco, tiene un puente de piedra de un arco, por el qual se pasa

YA

á aquella, á la Plata y á Potosí, luego divide esta Provincia de la de Mizque por el N despues de haber recogido las aguas del de Cochabamba y de otro que llaman rio Grande, que rodeando la parte oriental de la Provincia de Santa Cruz se incorporan con el Marañón y corren á entrar en el Marañón: en estos rios cogen algun pescado, como sábalos, dorados, bagres, y en algunos valles inmediatos, por ser de temperamento caliente y muy fértiles, se cultiva toda especie de hortalizas y árboles frutales, y en uno de ellos se coge vino, aunque poco, y en otros azucar, y hácia estos parages tiene bosques, de que sacan maderas para fábricas y otros usos, y entre ellos no pocas cedros: tambien hay en esta Provincia animales feroces, insectos molestos y ponzoñosos, y multitud de aves, y entre ellas una que llaman carpintero, el qual para asegurar sus polluelos hace sus nidos en agujeros que con el pico excava en los troncos de los árboles, y sirven tambien para que en ellos sus panales, de que

YA 387

se alimentan aquellos: hay otros páxaros que llaman horneros, porque fabrican para su habitacion con especial industria unas casitas de barro en forma de hornos en los árboles mas altos, pero tan fuertes que aunque caigan al suelo no se quiebran: la fertilidad de estos valles y el regalo de sus frutos se contrapesa con ser los mas enfermizos y húmedos, especialmente en el distrito de los Curatos de Capavilque, Mojosoro y Guanipaya, en que por la calidad del terreno, ayres y aguas son la mayor parte de sus naturales contrahechos, corcobados, tartamudos, bizcos, y con disformes tumores en la garganta, que llaman cotos, y otras semejantes deformidades correspondientes en el ánimo; el número de todos será de 70, que los mas viven dispersos en las haciendas: su Capital es el Pueblo del mismo nombre. Tiene su Corregidor de repartimiento 16576 pesos, pagando de alcavala 132 en cada año.

YANA, Rio de la Provincia y Gobierno de Mainas en el Reyno de Quito, nace al E del Pueblo de Cha-

388 YA

Chamianos, corre al N, y formando un semicírculo sigue al E haciendo diferentes tornos en su dilatado curso, y últimamente lo tuerce hácia el NNE, y entra en el Marañon mudando el nombre en el de Samiria.

YANABAYA, Pueblo de la Provincia y Corregimiento de Larecaxa en el Perú, anexo al Curato del de Ayata.

YANABINI, Rio de la Provincia y país de las Amazonas en la parte que poseen los Portugueses, corre del E al O, y entra en el de Parime entre el de Yatapiri y Demeveni.

YANAC, Pueblo de la Provincia y Corregimiento de Castro Virreyna en el Perú, anexo al Curato del de Arma.

YANACÁ, Pueblo de la Provincia y Corregimiento de Aimaraez en el Perú.

YANACACHE, Pueblo de la Provincia y Corregimiento de Sicasica en el Perú.

YANACOA, Pueblo de la Provincia y Corregimiento de Canes y Canches en el mismo Reyno.

YANACUNAS ó Yanacunas, Nacion de Indios

YA

que despues de conquistados pagan 10 pesos al año de tributo al Rey, están en el Reyno de Chile destinados al servicio de los Españoles, que deben satisfacerles 50 pesos anuales por su trabajo: empiezan á pagar tributo luego que cumplen 16 años, y quedan libres de esta carga á los 50: de esta voz Yanacuna, que en lengua Quechua significa criado, ha nacido llamar así á todos los Indios que sirven, generalizándose la que era propia de una nacion.

YANAHUARA, Provincia antigua del Perú al Poniente del Cuzco, confinante con la de Aimaraez, la conquistó y unió al Imperio el Inca Capac Yupanqui, un Pueblo hay de este nombre en la Provincia y Corregimiento de Arequipa.

YANAPAMPA, Pueblo de la Provincia y Corregimiento de Quispicanchi en el Perú, anexo al Curato del de Sangarara.

YANAQUIJUJA, Pueblo de la Provincia y Corregimiento de Condesuyos de Arequipa en el Perú, anexo al Curato del de Andaray.

YANAS, Pueblo de la Provincia y Corregimiento de

de
ane:
Y
Pro
Qui
no c
del
sier
Pro
casi
Xib
Mor
tal
aus
Y
ma
boc
rio
de
gra
Mr
Re
crip
llat
Y
que
bie
no
y e
de
mu
Co
en
pa
cu
afu
ar
pa

YA

que despues de conquista- dos pagan 10 pesos al año de tributo al Rey , están en el Reyno de Chile destina- dos al servicio de los Espa- ñoles , que deben satisfacer- les 50 pesos anuales por au- trabajo : empiezan á pagar tributo luego que cumplen 16 años , y quedan libres de esta carga á los 50 : de esta voz Yanacuna , que en lengua Quechua significa criado , ha nacido llamar así á todos los Indios que sir- ven , generalizándose la que era propia de una nacion.

YANAHUARA, Provin- cia antigua del Perú al Pon- niente del Cuzco , confinan- te con la de Aimaraez , la conquistó y unió al Imperio el Inca Capaç Yupanqui , un Pueblo hay de este nombre en la Provincia y Corregi- miento de Arequipa.

YANAPAMPA , Pueblo de la Provincia y Corregi- miento de Quispicanchi en el Perú , anexo al Curato del de Sangarara.

YANAQUIJUYA , Pue- blo de la Provincia y Cor- regimiento de Condesuyos de Arequipa en el Perú , anexo al Curato del de An- daray.

YANAS , Pueblo de la Provincia y Corregimiento de

YA

de Conchucos en el Perú , anexo al Curato de Uco.

YANASSÁ , Rio de la Provincia y Gobierno de Quijos y Macas en el Rey- no de Quito , y del partido del Segundo , nace en la sierra que lo divide de la Provincia de Mainas , corre casi N S por el pais de los Xibaros , y entra en el de Morona por la parte orien- tal en 3 gr. 17 min. de lat. aust.

YANAURA , Isla de la mar del N , situada en la boca principal ó entrada del rio Marañon , entre la Costa de la Guayana y la Isla grande de Joanes ó Marajo , Mr. Bellin , Ingeniero del Rey de Francia , en su Des- cripcion de la Guayana la llama Yanaucú.

YANA-YACU , Rio pe- queño de la Provincia y Go- bierno de Mainas en el Rey- no de Quito , corre al NNO , y entra en el de Yana cerca de su origen.

YANA-URCU , Monte muy alto de la Provincia y Corregimiento de Otavalo en el Reyno de Quito á la parte del N , su cumbre está cubierta de nieve todo el año , nacen de él muchos arroyos y fuentes , y de la parte del NO el rio de

YA 389

Santiago , que al principio se llama de Cayapas , está en 28 min. de lat. bor.

YANCAO , Pueblo de la Provincia y Corregimiento de Chancay en el Perú , ane- xo al Curato del de Iguari.

YANERI , Pueblo y Ca- beza de partido de la Alcal- dia mayor de Villalta en Nueva España , es de tem- peramento frio , tiene 98 fa- milias de Indios , y está 13 le- guas al Poniente de su Ca- pital.

YANGA , Pueblo de la Provincia y Corregimiento de Canta en el Perú , anexo al Curato del de Arahua y.

YANGUA , Rio pequeño de la Provincia y Gobierno del Paraguay , corre al O , y entra en el Paraná cer- ca del Pueblo de Corpus Christi.

YANGUITLAN , Pueblo y Cabeza de partido de la Alcaidia mayor de Tepoz- colula en Nueva España , fue antes Jurisdiccion y Al- caldia mayor separada , tie- ne un Convento de Religio- sos de Santo Domingo á quienes pertenece la Doc- trina y Curato , es todo de piedra labrada , y sobre ar- cos y bóvedas en que tienen que admirar todos los inte- ligentes , pues es la mejor fá-

fabrica de aquel Reyno; lo empezó Don Francisco de las Casas, pariente del insigne Hernan Cortés, gobernando este Pueblo, y lo concluyó su hijo Don Gonzalo, habiendo durado la fábrica 25 años, en que trabajaban 600 Indios que se mudaban cada semana; fue el Maestro uno de los que trabajaron en San Lorenzo el Real, enviado por Felipe II: está situado el Pueblo en un hermoso valle rodeado de cerros, goza de ayres sanos, cielo alegre, benigno temperamento y delicadas aguas: era en tiempo de la gentilidad de los Indios población grande, pues tenía 100 vecinos: hoy están reducidos con los barrios de su distrito á 900 familias de Indios Mistecos, y 35 de Españoles, Mestizos y Mulatos, que todos se emplean en el cultivo y comercio de la grana y texidos de algodón: está 62 leguas al Oriente con inclinacion al S de México, en 276 gr. 10 min. de long. y 18 gr. 20 min. de lat.

YANI, Pueblo de la Provincia y Corregimiento de Cochabamba en el Perú.

YANQUE, Pueblo de la Provincia y Corregimiento

de Chumbivilcas en el Perú, anexo al Curato del de Colquemarca.

YANQUI, Pueblo de la Provincia y Corregimiento de Collahuas en el Perú, fue Capital de ella antes que se descubriese el mineral de Cailloma, que se trasladó al de este nombre; hoy es muy pobre y reducido.

YANTA, Pueblo de la Provincia y Corregimiento de Canta en el Perú, anexo al Curato del de Pomacocha.

YANTALO, Pueblo de la Provincia y Corregimiento de Chachapoyas en el Perú, anexo al Curato del de Sorita.

YAPA, Pueblo de la misma Provincia y Reyno que el anterior, anexo al Curato del de Yambrasbamba.

YAPE, Rio de la Provincia y Gobierno del Darien en el Reyno de Tierra-firme, nace en las montañas de lo interior de ella, corre E O, y entra en el grande de Tuira.

YAPÉL, Pueblo de la Provincia y Corregimiento de Santiago en el Reyno de Chile; célebre por la rica mina de oro que tiene, de que se ha sacado y saca mucha riqueza.

YA

de Chumbivilcas en el Perú, anexo al Curato del de Colquemarca.

YANQUI, Pueblo de la Provincia y Corregimiento de Collahuas en el Perú, fue Capital de ella antes que se descubriese el mineral de Calloma, que se trasladó al de este nombre; hoy es muy pobre y reducido.

YANTA, Pueblo de la Provincia y Corregimiento de Canta en el Perú, anexo al Curato del de Pomacocha.

YANTALO, Pueblo de la Provincia y Corregimiento de Chachapoyas en el Perú, anexo al Curato del de Sorita.

YAPA, Pueblo de la misma Provincia y Reyno que el anterior, anexo al Curato del de Yambrasbamba.

YAPE, Río de la Provincia y Gobierno del Darien en el Reyno de Tierra firme, nace en las montañas de lo interior de ella, corre E O, y entra en el grande de Taira.

YAPÉL, Pueblo de la Provincia y Corregimiento de Santiago en el Reyno de Chile, célebre por la rica mina de oro que tiene, de que se ha sacado y saca mucha riqueza.

YA-**YA**

YAPERAES, vease Ape-rues.

YAPEYÚ, Pueblo grande de la Provincia y Gobierno del Paraguay, llamado tambien de los Santos Reyes, reduccion de las Misiones de los Regulares de la Compañia, situado á la orilla del rio Uruguay á la parte de Poniente y al N. del de Aguapey, los Indios infieles unidos con los Mamelucos de San Pablo lo destruyeron y saquearon el año de 1701; pero los Neofitos auxiliados de 200 Españoles persiguieron á los agresores, los alcanzaron, y se dieron una cruel batalla, en que destrozaron enteramente á aquellos bárbaros, volviendo cargados de despojos á reedificar el Pueblo, que está en 29 gr. 31 min. 6 seg. de lat. aust.

YAPO, Río de la Provincia y Capitanía de San Vicente en el Brasil, corre al N., y entra en el de Parana-pane.

YAPOCO, vease Oyacopo.

YAPITINGO, Río de la Provincia y Capitanía de Ilheos en el Brasil, nace cerca de la Costa, corre al E., y sale al mar en la Bahía. Tiene este nombre un

YA 391

Pueblo de la misma Provincia y Reyno que el rio anterior, situado á la orilla y boca de él.

YAPIZLAGA, vease Manso.

YAPÚI, Río muy rápido que baja de las montañas de los Indios Chiquitos en el Perú, entra por la vanda occidental en el del Paraguay.

YAQUANQUÉR, Pueblo de la Provincia y Gobierno de Pastos en el Reyno de Quito, de la jurisdiccion del Corregimiento del distrito de las Cinco leguas de la Capital.

YAQUARI, Río pequeño de la Provincia del Guaiará en el Gobierno del Paraguay, corre al O., y entra en el Paraná.

YAQUE, Río grande y caudaloso de la Isla Española ó de Santo Domingo, nace en las montañas de las minas de Ciboo, corre al N., y al pasar por delante de la Ciudad de Santiago tuerce su curso al O., y recogiendo las aguas de todos los que corren á salir al mar, desemboca en él muy caudaloso en la Costa del N., formando una gran boca al lado de la punta de Monte Christi.

YA-

YAQUEBACÚ, Rio de la Provincia y Capitanía de Pernambuco en el Brasil, nace cerca de la Costa, corre al S S E, y sale al mar entre el de San Miguel y el de Iquen.

YAQUEPIRI, Rio de la Provincia y país de las Amazonas en la parte que poseen los Portugueses, corre del N al Sur, y entra en el de Parima ó Rio Branco.

YAQUESÓN, Puerto de) en la Costa del N de la Isla de Santo Domingo, dentro de la ensenada de Barbacoas.

YAQUIA, Pueblo de la Provincia y Corregimiento de Conchucos en el Perú, anexo al de la Capital Huari del Rey.

YAQUIN, ó Acquin) Pueblo y Parroquia de los Franceses en la parte que tienen de la Isla de Santo Domingo, situado en la punta del O, cerca de la Costa del Sur y de la Isleta de su nombre.

YAQUINI, Rio pequeño de la Provincia y Gobierno del Paraguay, corre al O, y entra en el Paraná, entre los de Teidi y Piracabi.

YAQUITLA, Pueblo de la Provincia y Alcaldía ma-

yor de Chiapa en el Reyno de Guatemala, perteneciente al partido y distrito de Comitlan.

YARACES, vease Orejones.

YARAPAZI, Rio pequeño de la Provincia y país de las Amazonas en la parte que poseen los Portugueses, nace en el territorio de los Indios Aicuares, entre el rio Marañon y el Caquetá, corre siguiendo el curso del primero, y entra en él poco antes del uno de los brazos en que se divide el segundo.

YARAQUI, Rio de la Provincia y Gobierno de Venezuela en el Nuevo Reyno de Granada, nace en la sierra al E de Barquisimeto, sigue su curso á este rumbo, y sale al mar en la ensenada de la Burburata, entre el Puerto Cabello y la punta de Chiribiche.

YARAUCA, Brazo del rio Marañon que sale por la vanda del Sur, forma la Isla de Guaricura, y entra en el Xingú en su misma boca para salir al mar.

YARE, Pueblo de la Provincia y Gobierno de Venezuela en el Nuevo Reyno de Granada, situado á la orilla del rio Tuy, cerca del Pueblo de Ocumare.

YA

por de Chiapa en el Reyno de Guatemala, perteneciente al partido y distrito de Comitlan.

YARACES, vease Orejones.

YARAPAZI, Rio pequeño de la Provincia y pais de las Amazonas en la parte que poseen los Portugueses, nace en el territorio de los Indios Aicuare, entre el rio Marañon y el Caquetá, corre siguiendo el curso del primero, y entra en él poco antes del uno de los brazos en que se divide el segundo.

YARAQUI, Rio de la Provincia y Gobierno de Venezuela en el Nuevo Reyno de Granada, nace en la sierra al E de Barquisimeto, sigue su curso á este rumbo, y sale al mar en la ensenada de la Burburata, entre el Puerto Cabello y la punta de Chiribiche.

YARAUCA, Brazo del rio Marañon que sale por la vanda del Sur, forma la Isla de Guaricura, y entra en el Xingú en su misma boca para salir al mar.

YARE, Pueblo de la Provincia y Gobierno de Venezuela en el Nuevo Reyno de Granada, situado á la orilla del rio Tuy, cerca del Pueblo de Ocumare.

YA-

YA

YARI, Rio de la Provincia y pais de las Amazonas en el territorio de los Portugueses, corre al S E, y entra en el Marañon enfrente del Pueblo de Curupa en 49 min. de lat. aust.

Un Pueblo hay de los Portugueses en la misma Provincia que el rio anterior.

YARMARCA, Pueblo de la Provincia y Corregimiento de Chachapoyas en el Perú, donde hay una mina de sal de piedra de excelente calidad de que sacan mucha.

YARMOOUTH, Ciudad del Condado de Barnstable en la Colonia de Plimouth de los Estados Unidos de la América, situada á la parte del Sur de la Península que forma la Bahía de Cabo Cod, está distante cinco millas de Barnstable á la parte del Sur.

Otra Ciudad hay de este nombre en el Condado de Yorck de la Colonia de Hampshire, en los mismos Estados de la América, situada en la Costa de la Bahía de Casco, á la boca ó entrada del rio Real; es pequeña, y está á mitad de camino entre Brunswick y Falmouth.

Un Fuerte construido por los Ingleses en la Provincia

Tom. V.

YA 393

de Continent, una de las de la Nueva Inglaterra y de los mismos Estados Unidos de la América, situado en la Costa cerca de la Capital Bostón á la parte del N.

YAROCALLA, Pueblo de la Provincia y Corregimiento de Caxatambo en el Perú, anexo al Curato del de Cochamarca.

YAROS, Nacion bárbara de Indios de la Provincia y Gobierno del Paraguay descendiente de la de los Charruas, habita el territorio que hay entre el rio Tibiguari al N, el Uruguay al Poniente, y el Negro al Mediodia; no tienen habitacion fija, sino andan vagantes, y se establecen temporalmente donde hallan caza y pesca, que es de lo que se mantienen.

YARUBA, Rio pequeño de la Provincia y Pais de las Amazonas, corre al E, y entra en el de la Madera.

YARUNCAI, Rio de la Provincia y Corregimiento de Cuenca en el Reyno de Quito, pasa un quarto ó legua de aquella Ciudad.

YARUPA, San Miguel de) Pueblo de la Provincia y Pais de las Amazonas, reduccion de las Misiones que tenian los Regulares de la Compañia, está situado á la

Ecc ori-

orilla del Marañon junto á una laguna llamada la Re-balsa.

YARUQUI, Pueblo del Reyno de Quito en el distrito del Corregimiento de las Cinco leguas de la Capital, tiene una rica hacienda en su inmediacion llamada Oyambura, y una gran llanura célebre por las dos pirámides que fixaron en ella los Académicos de las Ciencias de Paris en los extremos de la Meridiana que construyeron grabando en dos inscripciones las observaciones hechas para medir uno de los grados del Equador, y determinar la verdadera figura de la tierra, perpetuando de este modo aquellos útiles trabajos; pero la Audiencia las mandó quitar, de lo qual se siguieron altercaciones y disgustos: el Pueblo es de clima templado y benigno, fértil y abundante en frutos: tiene á la parte de Levante la cordillera de montañas de Guamaní y de Pambamarca, y al Poniente la de Pichinche, se formó del vecindario del de Cacha que se tragó la tierra el año de 1640; está en 10 min. 7 seg. de lat. aust.

YARUQUIES, Pueblo de la Provincia y Corregi-

miento de Riobamba en el Reyno de Quito.

YARUSE, Rio pequeño de la Provincia y Gobierno de Jaen de Bracamoros en el Reyno de Quito, nace en la cordillera de la de Loxa, corre N S, y entra en el de Santiago al lado de donde están las ruinas de la Ciudad de Zamora la vieja.

YASALÚN, Pueblo de la Provincia y Alcaldía mayor de Zedales en el Reyno de Guatemala.

YASOVA, Rio de la Provincia y Gobierno de la Luisiana, tiene su origen 60 leguas mas arriba que el Missisipi, en quien entra despues muy caudaloso: á sus orillas habitan las Naciones de Indios Yasoves, Tounicas y Kourovas.

Un Pueblo hay de este nombre en la misma Provincia y Gobierno que el rio anterior situado á la orilla de él: los Franceses lo destruyeron porque sus naturales eran aliados de los Ingleses.

YASQUAL, Pueblo de la Provincia y Gobierno de Pastos en el Nuevo Reyno de Granada.

YATA, (Primer) Rio de la Provincia y Gobierno de Moxos en el Reyno de Quito, nace de la Laguna de

YA

amiento de Riobamba en el Reyno de Quito.

YARUSE, Rio pequeño de la Provincia y Gobierno de Jaen de Bracamoros en el Reyno de Quito, nace en la cordillera de la de Loxa, corre N S, y entra en el de Santiago al lado de donde están las ruinas de la Ciudad de Zamora la vieja.

YASALUN, Pueblo de la Provincia y Alcaldía mayor de Zedales en el Reyno de Guatemala.

YASOVA, Rio de la Provincia y Gobierno de la Luisiana, tiene su origen 60 leguas mas arriba que el Missipi, en quien entra despues muy caudaloso: á sus orillas habitan las Naciones de Indios Yasoves, Tounicas y Kourovas.

Un Pueblo hay de este nombre en la misma Provincia y Gobierno que el rio anterior situado á la orilla de él: los Franceses lo destruyeron porque sus naturales eran aliados de los Ingleses.

YASQUAL, Pueblo de la Provincia y Gobierno de Pastos en el Nuevo Reyno de Granada.

YATA, (Primer) Rio de la Provincia y Gobierno de Moxos en el Reyno de Quito, nace de la Laguna de Ro-

YA

Rogaguato, corre hácia el N culebreando muchas leguas, luego tuerce su curso al E, y entra en el de la Madera en el territorio y pais de los Indios Cauibabas.

Otro rio hay de este nombre con el aditamento de Segundo en la misma Provincia y Gobierno, tiene igual origen que el anterior, corre paralelo á él, y entra tambien en el de la Madera mas hácia el lado de donde entra el Beni.

YATACHES, Pueblo de Indios de la Ponvincia y Gobierno de Tejas en la América Septentrional, está á la orilla del rio Colorado.

YATAO, Pueblo de la Cabeza de partido, y Alcaldía mayor de Villalta en Nueva España, es de temperamento frio, tiene 105 familias de Indios, y está 9 leguas de su Capital.

YATAPIRI, Rio de la Provincia y Pais de las Amazonas en la parte que poseen los Portugueses, corre al O, y entra en el de Parime entre los de Jocota, y de Yanabini.

YATASCO, Pueblo de la Provincia y Gobierno del Tucuman en el Perú, situado á la orilla del rio de su nombre.

YA 395

Este nace en el distrito de la jurisdiccion de la Ciudad de Salta, corre al E, y entra en el del Pasage entre el de Cafias y el de Metán.

YATÉRA, Puerto de la Isla de Cuba, cerca de la extremidad de la Costa del Sur entre otros dos llamados el Escondido y la Sabana del Mar.

YATI, Pueblo de la Provincia y Gobierno de Cartagena en el nuevo Reyno de Granada, situado á la orilla del rio Cauca en una lengua de tierra que forma en el partido de Mompos cerca de donde entra en el grande de la Magdalena.

YATONI, Pueblo y Cabeza de partido de la Alcaldía mayor de Villalta en Nueva España, tiene 57 familias de Indios, y está 5 $\frac{1}{2}$ leguas de su Capital.

YAU, Pueblo de las Misiones que tienen los Padres Carmelitas de Portugal en el pais de las Amazonas, situado en una punta de tierra que forma el rio Negro (á cuya orilla está), y el de las Amazonas quando entra en este.

YAUARAYA, Rio pequeño de la Provincia y Capitania de Seaca en el Brasil,

sil, corre al N entre los de Jacunda y Pacajas, y entra en el de las Amazonas en el brazo que forma la Isla de Marajo.

YAVARI, Isla del rio de las Amazonas, enfrente del Pueblo de Tuhere.

YAUCA, Pueblo de la Provincia y Corregimiento de Cananá en el Perú, anexo al Curato del de Acari.

YAVEIRI, Rio de la Provincia y Gobierno del Chaco en el Perú.

YAVI, San Francisco de) Pueblo de la Provincia y Gobierno del Tucuman en el Perú, situado á orilla de un rio pequeño al O de la Villa de Tarija, es de la jurisdiccion de la Ciudad de Xuxuy, anexo al Curato de Santa Catalina, tiene una gran Capilla que es Vice-Parroquia, fundacion de sus Patronos los Marqueses de Valle del Tojo, que la tienen adornada con magnificencia.

YAVICHE, Pueblo y Cabeza de partido de la Alcaldía mayor de Villalta en Nueva España, es de temperamento cálido, tiene 50 familias de Indios, y está 8 leguas al Poniente de su Capital.

YAVINCÁN, Pueblo de la Provincia y Corregimien-

to de Caxamarca la grande en el Perú, anexo al Curato del de Pipinos en la de Jaen.

YAVIZA, Pueblo de la Provincia y Gobierno del Darien en el Reyno de Tierra firme, situada á la orilla del rio Tuira cerca del golfo de San Miguel; á poca distancia tiene un Fuerte construido en estos últimos tiempos para su defensa.

YAULI, Pueblo de la Provincia y Corregimiento de Huarochiri en el Perú, es grande, Cabeza de partido de otros siete que dependen de él, y célebre así por las ricas minas de plata llamadas el de Nuevo Potosí que hay en su inmediacion, como por los baños de aguas minerales que tiene.

YAURI, Pueblo de la Provincia y Corregimiento de Canes y Canches en el Perú, tiene en su distrito dos minas de cobre, y algunas de oro, pero ni unas ni otras se trabajan, y dos Capillas ó Santuarios, el uno de la Virgen de Huancani, y el otro de la Candelaria, y ambos son anexos de su Curato.

YAURISQUE, Pueblo de la Provincia y Corregimiento de Chilques y Masques en el Perú.

YAU-

YA

to de Caxamarca la grande en el Perú, anexo al Curato del de Pipincos en la de Jaen.

YAVIZA, Pueblo de la Provincia y Gobierno del Darien en el Reyno de Tierra firme, situada á la orilla del rio Tuira cerca del golfo de San Miguel; á poca distancia tiene un Fuerte construido en estos últimos tiempos para su defensa.

YAULI, Pueblo de la Provincia y Corregimiento de Huarochiri en el Perú, es grande, Cabeza de partido de otros siete que dependen de él, y célebre así por las ricas minas de plata llamadas el de Nuevo Potosí que hay en su inmediacion, como por los baños de aguas minerales que tiene.

YAURI, Pueblo de la Provincia y Corregimiento de Canes y Canches en el Perú, tiene en su distrito dos minas de cobre, y algunas de oro, pero ni unas ni otras se trabajan, y dos Capillas ó Santuarios, el uno de la Virgen de Huancani, y el otro de la Candelaria, y ambos son anexos de su Curato.

YAUROSQUE, Pueblo de la Provincia y Corregimiento de Chilques y Masques en el Perú.

YAU-**YA**

YAUTEPÉC, Pueblo y Cabeza de partido de la Alcaldía mayor de Cuernavaca en Nueva España, tiene quatro Pueblos en su jurisdiccion que contienen 150 familias de Españoles, Mestizos y Mulatos, y 223 de Indios, todos los cuales están muy acomodados por estar situado en un ameno valle abundante de aguas con que benefician mucha caña dulce de que hacen azucar y piloncillo: cultivan tambien varias frutas y semillas, como maiz, melones, frijoles y garbanzos; tiene un hermoso Convento de Religiosos de Santo Domingo, y Hospital de los de la Caridad de San Hipolito, está 5 leguas al Oriente de su Capital.

Otro Pueblo hay de este nombre con la advocacion de San Bartolome que es Cabeza del partido y Alcaldía mayor de Nexapa en el mismo Reyno que el anterior, de temperamento cálido, situado en un llano y habitado de 45 familias de Indios que se exercitan en el beneficio de la caña dulce para hacer azucar de piloncillo; en su distrito hay varias huertas que con el beneficio de las aguas de un

YA 397

rio que pasa por delante del Pueblo producen muchas frutas del pais, comprende este partido 8 Pueblos.

YAUYAUGANI, Pueblo de Indios de la Provincia y Colonia de Virginia en la América Septentrional, situado á la orilla del rio de su nombre.

Este corre el N O, y entra en el Ohio.

YAXONI, Pueblo de la Cabeza de partido de Chixila y Alcaldía mayor de Villalta en Nueva España, es de temperamento cálido, tiene 42 familias de Indios, y está 9 leguas al N de su Capital.

YAUYOS, Provincia y Corregimiento del Reyno del Perú, confina por el N y N O con la de Guarochiri, por el E con las de Xauxa y Angaraes, por el S O y S con la de Castro Virreyna, y por el O con la de Cafiete: tiene de largo 34 leguas N S, y 28 de ancho E O, es una de las de mas áspero terreno de todo el Reyno, y sumamente fria, á excepcion de una ú otra quebrada, porque sus montes son de la cordillera real siempre cubiertos de nieve, siendo preciso abrir caminos para transitar por ellos, y poner se-

ña-

fiales de piedra que sirvan de guia, otros hacen de escalones cortados á pico, entre los cuales es muy singular el que baxa del Pueblo de Pampas: por esta razon fue poco poblada esta Provincia en la antigüedad, y no se hallan en ella monumentos algunos; en sus montes se crían muchas vicuñas y huanacos, y en las quebradas venados y gatos monteses, y algun ganado, de cuyas lanas hacen los Indios textiles que venden en la Costa á cambio de semillas para su

subsistencia por ser cortisimas las cosechas que produce: solo en los parages menos frios hay descubiertas varias minas. pero se trabajan muy pocas porque no sufraga la utilidad al coste; tiene muchos arroyos que juntos baxan á la Costa, y forman los rios que riegan la de Cafiete: tenia de repartimiento su Corregidor 1250 pesos fuertes pagando un mil de alcabala cada año, la Capital tiene el mismo nombre, y los demas Pueblos son

Tauripampa.
Allauca.
Tupi.
Cusi.

Pocoto.
Capilluca.
Cachuy.
Quisque.

Porococha.
Pampas.
Putinsa.

YAZONA, Pueblo y Cabeza de partido de la Alcaldía mayor de Villalta en Nueva España, es de temperamento cálido, tiene 190 familias de Indios que se ocupan en el cultivo de la grana, está tres leguas al N de su Capital.

YAZÉC, Rio pequeño de la Provincia y pais de las Amazonas en la parte que poseen los Portugueses, corre al N entre los de Yurba y Yutay, y entra en el Marañon.

YAZECHE, (Alto) Pueblo y Cabeza de partido de la Alcaldía mayor de Villalta en Nueva España, es de temperamento frio, tiene 88 familias de Indios, y dista 6 leguas al Sur de su Capital.

Otro Pueblo hay de este nombre en la misma Alcaldía mayor y Reyno, tambien Cabeza de partido, con el sobrenombre de baxo para distinguirlo del anterior, es de temperamento frio como él; tiene 30 familias de Indios

dios
Cap
el
Y
vinc
Car
Cun

Y
flo
no
de
tor
N
qui

Mo
bien
rú
Sar

Mi
gul
la
An
no
las
res
vir

la
N
de
en
de

YA

subistencia por ser cortisimas las cosechas que produce: solo en los parages menos frios hay descubiertas varias minas. pero se trabajan muy pocas porque no sufraga la utilidad al coste; tiene muchos arroyos que juntos baxan á la Costa, y forman los rios que riegan la de Cafiete: tenia de repartimiento su Corregidor 1250 pesos fuertes pagando un mil de alcabala cada año, la Capital tiene el mismo nombre, y los demas Pueblos son

Pocoto.	Porococha.
Capilluca.	Pampas.
Cachuy.	Putinsa.
Quisque.	

YAZECHE, (Alto) Pueblo y Cabeza de partido de la Alcaldía mayor de Villalta en Nueva España, es de temperamento frio, tiene 88 familias de Indios, y dista 6 leguas al Sur de su Capital.

Otro Pueblo hay de este nombre en la misma Alcaldía mayor y Reyno, tambien Cabeza de partido, con el sobrenombre de baxo para distinguirlo del anterior, es de temperamento frio como él; tiene 130 familias de Indios

YA

dios, y está 5 leguas de su Capital al mismo rumbo que el otro.

YAZÚ, Pueblo de la Provincia y Corregimiento de Canta en el Perú, anexo al Curato del de Arahua.

YE

YEBINETO, Rio pequeño de la Provincia y Gobierno de Mainas en el Reyno de Quito, corre al E, y torciendo luego su curso al N N E entra en el de Urquicia.

YECHIBIDE, Cerro de) Monte de la Provincia y Gobierno del Chaco en el Perú, está al O del Pueblo de San Ignacio de Zamucos.

YECORA, Pueblo de las Misiones que tenian los Regulares de la Compañia en la Provincia de Sinaloa de la América Septentrional.

Otro Pueblo hay de este nombre tambien reduccion de las Misiones de los Regulares de la Compañia en la Provincia de Ostimuri.

YECUATLA, Pueblo de la Cabeza de partido de Naulingo y Alcaldía mayor de Xalapa en Nueva España en que termina la jurisdiccion del partido de esta Cabecera.

YECUDAHUE, Rio pe-

YE

399

queño de la Provincia y Corregimiento de Maule en el Reyno de Chile, corre al N, y entra en el Tabolebo.

YEGUADA, Rio de la) en la Isla de Santo Domingo, es pequeño, corre en la Cabeza del O, y Costa del N de la gran Bahía de Samaná donde sale al mar entre el de Jaina y el de Guanabo.

YELAMBO, Pueblo de la Provincia y Gobierno de Antioquia en el nuevo Reyno de Granada, situado á la orilla del rio grande de la Magdalena.

YELOXÍ, Pueblo y Cabeza de partido de la Alcaldía mayor de Villalta en Nueva España, es de temperamento frio, tiene 82 familias de Indios, y está 9 leguas al S de su Capital.

YELTECOMATL, San Nicolas de) Pueblo de la Cabeza de partido de Huipuxtla y Alcaldía mayor de Tepe-tango en Nueva España, tiene 35 familias de Indios.

YEMI, Rio pequeño de la Provincia y pais de las Amazonas, nace en el territorio de los Indios Chunasmas; corre del N al S S E, y entra en el Marañon enfrente del Pueblo de San Pablo de los Omaguas.

YEPOMERA, Pueblo de las

las Misiones que tenían los Regulares de la Compañía en la Provincia de Tarau-mara y Reyno de Nueva Vizcaya; está 31 leguas al O con inclinacion al S de la Villa y Real de minas de Chiguagua.

YERBABUENA, Puerto de la Costa de la Provincia y Corregimiento de Coquimbo en el Reyno de Chile.

Tiene el mismo nombre una punta ó lengua de tierra que es una de las que forman el Puerto anterior.

Un Puerto de la Costa de la mar del Sur en la Provincia y Corregimiento de Arica y Reyno del Perú, es termino de ella por donde confina con la de Arequipa, está en 17 gr. 35 min. de lat.

YERBAL, Rio pequeño de la Provincia y Gobierno de Buenos Ayres, corre al Sur, y entra en el rio Negro.

YETES, Nacion bárbara de Indios del rio Marañon descendiente de las de los Omaguas, habita en las selvas y bosques al N del Napo en el territorio de los Encabellados, son muy pocos, y viven esparcidos sin domicilio fixo.

YETLA, San Mateo de) Pueblo de la Cabeza de par-

tido de Chinantla y Alcaldía mayor de Cozamaloapán en Nueva España, situado en un espacioso y ameno valle por donde cruza un rio tan cristalino como caudaloso, haciéndolo mas agradable el círculo con que le rodean varios cerros poblados de cedros, pinos y ocotales de donde sacan teas; su temperamento es templado que inclina algo á caliente, tiene 20 familias de Indios Chinantecos que mantienen mucho comercio de semillas, algodón, maderas exquisitas y variedad de frutas, está 13 leguas al S del Pueblo de Utzila, y 63 al mismo rumbo de su Capital.

Otro Pueblo pequeño ó Barrio de este nombre hay en la Alcaldía mayor de Guachinango del mismo Reyno, anexo al Curato del de Haola.

YETZELALA, Pueblo y Cabeza de partido de la Alcaldía mayor de Villalta en Nueva España, es de temperamento cálido, tiene 50 familias de Indios, y está 5 leguas al N de la Capital.

YETZICUBI, Pueblo y Cabeza de partido de la misma Alcaldía mayor y Reyno que el anterior, es de temperamento frio, tie-

ne 8
está
Cap

Y
vinc
nas,
del
orill
N d

Y
Cab
la y
llala
ne
está
pita

Y
la P
to d
cuy
te
Cac
mej
está

Y
de
mie
Peru
de l

Y
Pro
de
Qu
de

Y
vin

ne

YE

tido de Chinantla y Alcaldía mayor de Cozamaloapán en Nueva España, situado en un espacioso y ameno valle por donde cruza un río tan cristalino como caudaloso, haciéndolo mas agradable el círculo con que le rodean varios cerros poblados de cedros, pinos y ocotales de donde sacan teas; su temperamento es templado que inclina algo á caliente, tiene 20 familias de Indios Chinantecos que mantienen mucho comercio de semillas, algodón, maderas exquisitas y variedad de frutas, está 13 leguas al S del Pueblo de Utzila, y 63 al mismo rumbo de su Capital.

Otro Pueblo pequeño ó Barrio de este nombre hay en la Alcaldía mayor de Guachinango del mismo Reyno, anexo al Curato del de Haola.

YETZELALA, Pueblo y Cabeza de partido de la Alcaldía mayor de Villalta en Nueva España, es de temperamento cálido, tiene 50 familias de Indios, y está 5 leguas al N de la Capital.

YETZICUBI, Pueblo y Cabeza de partido de la misma Alcaldía mayor y Reyno que el anterior, es de temperamento frío, tiene

YE

ne 89 familias de Indios, y está 2 leguas al N de su Capital.

YO

Y OA, Laguna de la Provincia y país de las Amazonas, se forma de un desagüe del río de la Madera á sus orillas, y entre los ríos al N del de Paracevini.

YOBEGO, Pueblo de la Cabeza de partido de Chixila y Alcaldía mayor de Villalta en Nueva España, tiene 10 familias de Indios, y está 11 $\frac{1}{2}$ leguas de su Capital.

YOCALLA, Pueblo de la Provincia y Corregimiento de Porco en el Perú, á cuya entrada hay un puente de piedra sobre el río Cachimayo, que es de los mejores de todo el Reyno, está 10 leguas de Potosí.

YOCARBAYA, Pueblo de la Provincia y Corregimiento de Larecaja en el Perú, anexo al Curato del de Italaque.

YOCÓN, Pueblo de la Provincia y Corregimiento de Cuenca en el Reyno de Quito, anexo al Curato del de Cañar.

YOCOPO, Río de la Provincia y Gobierno de la Ca-

lcm. V.

YO 401

yena en la Nueva Andalucía, nace en las montañas de ella, y sale al mar al lado del Cabo de Orange.

YOHÍ, Río de la Provincia y Gobierno de la Guayana ó Nueva Andalucía, se forma de la union de los de Tocome y Hichique formando la figura de una Y, en cuyo tronco toma el nombre; entra en el Orinoco enfrente del Pueblo de Alta gracia.

YOIBIDE, Monte muy alto de la Provincia y Gobierno de los Indios Chiquitos en el Perú, tiene al S una laguna que produce mucha sal: en sus inmediaciones padeció el martirio á manos de aquellos bárbaros el Hermano Alberto Romero de la extinguida Compañía.

YOJOBÍ, Pueblo y Cabeza de partido de la Alcaldía mayor de Villalta en Nueva España, es de temperamento cálido, tiene 55 familias de Indios, y está 3 leguas y cuarto al Poniente de su Capital.

YOLO, Pueblo de la jurisdicción y Alcaldía mayor de Octupam en Nueva España.

YOLOTEPÉC, Santa Maria de) Pueblo y Cabeza de partido de la Alcaldía

Fff

ma-

mayor de Tepozcolula en la Provincia y Obispado de Oaxaca en Nueva España, tiene 254 familias de Indios, incluso los que habitan en los barrios de su distrito en que hay muchos ranchos de labor donde cogen copiosas cosechas de trigo y maiz, que es á lo que se dedican, es de temperamento cálido, y dista 19 leguas al S de su Capital.

YOLOXINISQUILA, San Pedro de) Pueblo de la Alcaldía mayor de Teocuilco en Nueva España, tiene 224 familias de Indios incluso los que habitan en los barrios de su distrito; produce grana con abundancia, que es el único fruto de su comercio, porque aunque la tierra es á propósito para cualquiera frutos están tan cebados en el lucro que les dexa aquel que no cultivan mas que las semillas necesarias para su consumo.

YOEHÚE, Pueblo de la Provincia y Corregimiento de Quillota en el Reyno de Chile, situado en la Costa cerca del rio Imperial.

YOTAHUACAN, Pueblo de la Cabeza de partido y Alcaldía mayor de Cuzco en Nueva España, situado á la orilla del rio Ver-

YO
de distante 4 leguas al S de su Capital.

YOTALA. Pueblo de la Provincia y Corregimiento de Yamparaes en el Perú del Arzobispado de Charcas.

YORCK, Nueva) Provincia de los Estados Unidos de la América Septentrional, confina por el E con la de la Nueva Inglaterra, por el O con la de Nueva Jersey, por el Sur con el Océano, y por el N con el pais de los Indios Iroqueses; tiene el nombre por haberla cedido Carlos Segundo, Rey de Inglaterra, al Duque de Yorck, que despues ocupó aquel Trono: la descubrió el Caballero Hudson que la vendió á los Holandeses el año de 1608, estos empezaron á establecerse en ella en 1614, y la dieron el nombre de Nueva Netherland, pero Samuel Argal, Gobernador de la Virginia, los echó de allí poco despues: el año de 1664 envió el Rey de Inglaterra quatro Comisarios para establecer los límites de aquella Colonia, y quitaron á los Holandeses la Capital que se llamaba Nueva Amsterdan, y le mudaron el nombre en el de Nueva Yorck; algun tiempo despues

pue
man
la C
da
el R
saph
Wa
due
cia
larg
tre
entr
del
se c
de
Ulst
We
ó Is
Rey
y ti
terr
aum
solo
go
en
han
pro
exc
poc
nen
da
dem
cria
bal
do
tic
rias
y
pai

YO

de distante 4 leguas al S de su Capital.

YOTALA. Pueblo de la Provincia y Corregimiento de Yamparaes en el Perú del Arzobispado de Charcas.

YORCK, Nueva) Provincia de los Estados Unidos de la América Septentrional, confina por el E con la de la Nueva Inglaterra, por el O con la de Nueva Jersey, por el Sur con el Océano, y por el N con el país de los Indios Iroqueses; tiene el nombre por haberla cedido Carlos Segundo, Rey de Inglaterra, al Duque de Yorck, que despues ocupó aquel Trono: la descubrió el Caballero Hudson que la vendió á los Holandeses el año de 1608, estos empezaron á establecerse en ella en 1614, y la dieron el nombre de Nueva Netherland, pero Samuel Argal, Gobernador de la Virginia, los echó de allí poco despues: el año de 1664 envió el Rey de Inglaterra quatro Comisarios para establecer los límites de aquella Colonia, y quitaron á los Holandeses la Capital que se llamaba Nueva Amsterdan, y le mudaron el nombre en el de Nueva Yorck; algun tiempo despues

YO

pues tomaron los Ingleses, mandados por Roberto Car, la Ciudad de Orange, llamada ahora Albania, y luego el Fuerte y Ciudad de Arasapha, y el Castillo de la Ware, con que quedaron dueños de toda la Provincia que tiene 300 millas de largo y 150 de ancho, entre 40 y 45 grad. de lat. y entre 72 y 76 gr. de lat. del meridiano de Londres: se divide en los Condados de Nueva Yorck, Albania, Ulster, Duquesa, Orange, Westchester y Long Island ó Isla Larga; los de Rey, Reyna, Suffolek, Richmond y tierra de los Estados: el terreno es por lo general sumamente abundante, no solo en maiz, que es el trigo de los naturales, sino en todos los frutos que se han llevado de Europa, que producen tanto, y de tan excelente calidad que en pocas partes del mundo tienen semejante, como cebada, trigo, avena, arroz y demas especies de granos; cria muchísimo ganado, caballos, ovejas y cabras, todo género de aves, y particularmente faisanes de varias especies muy hermosos, y solo producidos en este país, mucha variedad de

YO 403

yervas y raices de las que se cultivan en Europa, y allí se crian naturalmente frutas exquisitas, entre las quales se estiman los melones, que son delicados: sus bosques abundan de ricas maderas, como encinas, cedros, caobas, sabinos, pinos, cipreses, sasafrás, y otras, tiene tambien muchísimas viñas de tres ó quatro especies, y todas diferentes de las de Europa; pero ya sea por defecto del terreno ó del clima en que se producen, ó lo que es mas probable por falta de cultivo, nunca se ha podido hacer de ellas vino que sea de provecho; las maderas no son tampoco tan buenas para la construccion de embarcaciones como las de la Nueva Inglaterra, y de la Nueva Escocia: produce tambien mucho lino y cáñamo, y de todos los frutos referidos hace un prodigioso comercio, porque su situacion es la mas ventajosa para ello como que se halla en el centro de todas las demas Colonias, y así las provee de trigo, arroz, guisantes, maiz, manzanas, cebollas, tablas, caballos, carneros, manteca, quesos, ostras escabechadas, carne

salada y tocino, y harina de que cada año extrae 800 barriles; en cambio de estas producciones recibe aguardiente, rom, azúcar, melaza; también el establecimiento de Oswego le ha facilitado el comercio de pieles de toda especie á cambio de aguardiente, municiones, lienzos y otras drogas: el comercio que hacían antes de la última guerra con la Inglaterra era tan grande que se veían precisados á un continuo trabajo para hacer sus remesas á los correspondientes que tenían, y á este fin sacaban algodón de la Isla de Santo Tomas, y Colonia de Surinam, y Palo de Campeche de la Bahía de este nombre; está reputado que la exportación anual que llevaban de Inglaterra ascendía á 1000 libras esterlinas, y hubiera sido mayor si hubieran impedido el comercio clandestino. Riegan esta Provincia los ríos Hudson ó del Norte, Mohawk y Sorrel; el año 1767 se unió con las demás Colonias que tenían los Ingleses en aquella parte del mundo para establecer la independencia y una república separada como lo consiguie-

ron después de una obstinada guerra contra su Metropoli el de 1783. Contiene 2500 habitantes, la mayor parte descendientes de los Holandeses, sus primeros pobladores; la Capital tiene el mismo nombre.

Esta Ciudad fue fundada por los Holandeses el año de 1608 con el nombre de Nueva Amsterdam: su situación es agradable y la mas cómoda para el comercio sobre una gran Bahía en la Isla de Manahaton; tiene 30 casas, una milla de largo y media de ancho: las calles, aunque irregulares, están bien empedradas y limpias, y las casas son de ladrillo, cubiertas de tejas encarnadas, y con alamedas de árboles delante de la entrada, el clima es el mas sano que se puede hallar; la parte del E y la del Sur son baxas, pero el resto de la población está en terreno alto y seco, en ninguna parte de la América hay una plaza tan provista de comestibles como esta: á la parte del S O de la Ciudad está el Castillo, que es un cuadrado con quatro bastiones, y dentro de él está la casa del Gobernador que es de tres altos; á la extremidad del

del
que
qua
de
dió
174
rall
del
fort
der
ent
del
es
de
de
nes
Fu
ter
aci
un
mo
Lo
Ig
me
bó
gl
le
se
y
ti
de
de
n
b
L
o
h
n

YO

ron despues de una obstinada guerra contra su Metropoli el de 1783. Contiene 2500 habitantes, la mayor parte descendientes de los Holandeses, sus primeros pobladores; la Capital tiene el mismo nombre.

Esta Ciudad fue fundada por los Holandeses el año de 1608 con el nombre de Nueva Amsterdam: su situacion es agradable y la mas cómoda para el comercio sobre una gran Bahía en la Isla de Manahaton; tiene 30 casas, una milla de largo y media de ancho: las calles, aunque irregulares, están bien empedradas y limpias, y las casas son de ladrillo, cubiertas de tejas encarnadas, y con alamedas de árboles delante de la entrada, el clima es el mas sano que se puede hallar; la parte del E y la del Sur son baxas, pero el resto de la poblacion está en terreno alto y seco, en ninguna parte de la América hay una plaza tan provista de comestibles como esta: á la parte del S O de la Ciudad está el Castillo, que es un cuadrado con quatro bastiones, y dentro de él está la casa del Gobernador que es de tres altos; á la extremidad del

YO

del Sur tenia una Capilla que la quemaron los Negros quando se sublevaron el año de 1741, y lo mismo sucedió al resto del edificio en 1744: mas abaxo de las murallas de la Plaza, y cerca del agua hay una línea de fortificacion construida modernamente que defiende la entrada de la Bahía y boca del rio Hudson; esta obra es de piedra, y los merlones de caxones de cedro llenos de tierra, y tiene 92 cañones; á poca distancia del Fuerte está la Isla de Noten que tendrá como 120 acres de tierra destinada por un acto de la asamblea como feudo del Gobernador. Los Holandeses tienen tres Iglesias, la una, que es la mejor y mas grande, se acabó el año de 1729; los Ingleses otras tres, de las quales la de la Trinidad, que se construyó el año de 1596, y se extendió el de 1737, tiene 148 pies de largo y 72 de ancho, pero no bastando para todos, sin embargo de, caber en ella 20 personas, se hizo otra con nombre de San Jorge en 1752. Los Presbiterianos tienen otra Casa de Congregacion hecha en 1748 que es magnífica: los Franceses otra

YO 405

muy pequeña: los Luteros Alemanes otras dos: los Quacaros otra: los Moravios otra: los Anabatistas se juntan en una casa particular: y los Judios, cuyo número es considerable, tienen tambien su Sinagoga. La Casa de la Ciudad es un edificio grande de ladrillo, con dos altos, de figura oblonga con dos alas en los extremos que forman martillo, y está en el encuentro de quatro calles, y tiene el frente á la que mira al S O, que es la mas espaciosa de la Ciudad; en el ala de la parte de Oriente está en el segundo piso la Junta de la Asamblea, una antesala y el quarto del Abogado; en la otra el Ayuntamiento y la Libreria; en el centro el Consejo Supremo; y en lo baxo la carcel y calabozos: la Libreria consta de 10 volúmenes cedidos el año de 1728 por el Doctor Millington, Rector de Newington, el de 1754 se juntaron varios Caballeros y abrieron una subscripcion para formar una Libreria pública, y en pocos dias pusieron 600 libras esterlinas con que compraron 700 volumenes escogidos: ademas del edificio referido hay una casa de

de correccion y otra de comercio, que tiene una gran sala sobre arcos de ladrillo, destinada á los entretenimientos públicos, como bayles, conciertos de música y asambleas: tiene esta Poblacion la incomodidad de haber de traer el agua para beber de bastante distancia, su comercio es tanto que en los años de 749 y 750 entraron en su Puerto 232 embarcaciones de varias partes, los habitantes pasan de 800, los mas de ellos muy acaudalados; y la ha hecho tan floreciente la libertad que tiene todo extranjero para establecerse allí, permitiéndose por ley la tolerancia de todas las sectas: está 259 millas Inglesas de Boston.

Tiene el mismo nombre un Condado de la Provincia de Pensilvania en los Estados Unidos de la América, que confina al S con la de Maryland, al N O con el Condado de Cumberland, de quien lo divide el rio Susquehannah, y al N E por el Condado de Lancaster: la Capital se llama tambien así, es Ciudad muy comerciante, situada á la orilla de un brazo del rio Susquehannah, de quien dista 10 millas al O y 85 al S E de Carlisle.

Otro Condado de la Bahía de Massachusets en la Nueva Inglaterra de los mismos Estados Unidos, á la qual está ahora unido, aunque al principio fue distinto baxo el título de la Provincia Main; y la Capital de este situada en la Costa del mar cerca del rio de su nombre 16 millas al N de Portsmouth, 26 de Salisbury y 70 de Boston.

Otro Condado de la Provincia y Colonia de Virginia al S E del de James, entre el rio de este nombre y el de Yorck, contiene 60767 acres de tierra en tres Parroquias nombradas Yorck, Hampton y Nuevo Pokosow; está última está á la entrada ó boca del rio Yorck.

Un rio de la Provincia y Colonia de Virginia llamado por los Indios Pamunky, que conserva en el brazo superior y en el Condado de William, es navegable para navios grandes 60 millas, y con embarcaciones menores, como balandras y bergantines, otras 30; atravesando la lengua de tierra de Pokosow se llega á su boca, tiene el mismo curso que el de James por mas de 100 millas, corriendo tan inmediato á él que en algunos parages

YO

Otro Condado de la Bahía de Massachusets en la Nueva Inglaterra de los mismos Estados Unidos , a la qual está ahora unido, aunque al principio fue distinto baxo el título de la Provincia Main; y la Capital de este situada en la Costa del mar cerca del rio de su nombre 16 millas al N de Porsmouth, 26 de Salisbury y 70 de Boston.

Otro Condado de la Provincia y Colonia de Virginia al S E del de James, entre el rio de este nombre y el de Yorck, contiene 60767 acres de tierra en tres Parroquias nombradas Yorck, Hampton y Nuevo Pokosow; está última está á la entrada ó boca del rio Yorck.

Un rio de la Provincia y Colonia de Virginia llamado por los Indios Pamunky, que conserva en el brazo superior y en el Condado de William, es navegable para navios grandes 60 millas, y con embarcaciones menores, como balandras y bergantines, otras 30; atravesando la lengua de tierra de Pokosow se llega á su boca, tiene el mismo curso que el de James por mas de 100 millas, corriendo tan inmediatamente á él que en algunos parages

YO

ges dista solo 5 millas uno de otro: siendo el terreno que media mas poblado y bien cultivado de plantaciones, por la comodidad de la navegacion de los dos rios; 40 millas despues de su origen se divide en dos brazos navegables de embarcaciones menores: en el terreno referido que hay entre los dos rios se coge el mejor tabaco de toda la Provincia, del qual hacen ballotes tan apretados que suele pesar cada uno 1500 libras; tiene este pedazo de tierra la comodidad de dos entradas que hacen los rios en lo interior y se navegan con botes chatos, la una del rio James se extiende hácia el N 5 millas, y la otra del rio Yorck al Sur; de modo que solo hay una milla de distancia entre los dos desembarcaderos, y aquí está situada la Ciudad de Williamsburg, que por medio de estos dos canales naturales domina la navegacion de ambos rios.

Un Puerto en la Costa del Estrecho de Magallanes, á la parte del N enfrente de la punta de San Fernando.

YOUANA, Pueblo de Indios de la Provincia y Gobierno de la Luisiana, situado á la orilla del rio Son-

YO 407

lahue, es la última poblacion de los Indios de la nacion Chactaws.

YOUNG, Pueblo de la Isla de Barbada, en la Parroquia y distrito de Santo Tomás, situado cerca de la Costa del O.

YU

YUANES, Nacion bárbara de Indios de la Provincia y Gobierno de el Tucumán en el Perú, habita al N de la Ciudad de Córdoba, confina por este rumbo con la de los Frentones, á Levante con el rio del Paraguay, al Poniente con el Salado, y al Mediodia con la nacion de los Abipones; las noticias que se tienen de estos Indios son muy escasas.

YUBAL, Pueblo de la Provincia y Corregimiento de Cuenca en el Reyno de Quito, situado en la cabecera del rio Abenico.

YUCA, Pueblo grande de la Provincia y Corregimiento de Velez en el Nuevo Reyno de Granada, se goza en él uno de los mejores y mas saludables temperamentos que se pueden apeteecer, produce muchisimo trigo de la mejor calidad y

mas

mas estimado, maiz, turmas y legumbres con abundancia; tiene un Convento de Religiosos de Santo Domingo, sus vecinos serán 700, y 60 Indios, está una legua de la Villa de Luba, 10 al N E de la Ciudad de Velez, 20 al N de la Capital Santa Fé y 7 de Tunja.

Tiene el mismo nombre un rio pequeño de la Isla de Santo Domingo, nace muy cerca de la Costa del Sur, corre á este rumbo, y sale al mar entre la Capital y la punta de Cancedo.

YUCAL, Pueblo de la Provincia y Gobierno de Cartagena en el Nuevo Reyno de Granada, situado á la orilla del rio grande de la Magdalena.

YUCAR, Pueblo de la Provincia y Gobierno de Santa Marta en el Nuevo Reyno de Granada, situado cerca de la Costa.

YUCATHAN, Provincia y Gobierno del Reyno de Guatemala en la América Septentrional, es una Península rodeada del mar por tres lados, por el de el Oriente la ciñe el Golfo de Guanajos ó de Honduras, y tiene por esta parte 130 leguas hasta la Isla de Cozumel, por el N ó Septentrion-

la baña el mar desde el referido Golfo al seno Mexicano, corriendo por el paralelo de 20 gr. y 40 ms. hasta 21 gr. en que tendrá la Costa 76 leguas, por la parte del Occidente tiene el seno Mexicano desde la Punta delgada á Santa Maria de la Victoria 60 leguas, por el S confina con la Provincia y Alcaldía mayor de Vera Paz, y por el S O con la de Tabasco: su longitud es de 120 leguas S O, N E, y su latitud 98 E O por lo mas ancho, desde la punta desconocida á la que está enfrente de la Isla de Cozumel: descubrió este País Francisco Fernandez de Córdoba el año de 1517, y lo conquistó el Capitan Francisco de Montejo el de 1527; es de temperamento muy cáldo y húmedo, el terreno por lo general pedregoso, pero fértil, no hay en todo él mas rio que el de Lagartos, que es muy caudaloso; pero se discurre que por debaxo de tierra corren muchos, como denotan unas cuevas ó bocas de peña muy profundas que llaman allí zenotes, en que se ve abaxo correr el agua, y hay muchas de estas; la tierra es llana, poblada de árboles muy

YU

la baña el mar desde el re-
terido Golfo al seno Mexi-
cano, corriendo por el pa-
ralelo de 20 gr. y 40 ms.
hasta 21 gr. en que tendrá
la Costa 76 leguas, por la
parte del Occidente tiene el
seno Mexicano desde la Pun-
ta delgada á Santa Maria de
la Victoria 60 leguas, por
el S confina con la Provincia
y Alcaldía mayor de Vera
Paz, y por el S O con la
de Tabasco: su longitud es
de 120 leguas S O, N E, y
su latitud 98 E O por lo
mas ancho, desde la punta
desconocida á la que está
enfrente de la Isla de Cozu-
mel: descubrió este País
Francisco Fernandez de Cór-
dova el año de 1517, y lo
conquistó el Capitan Fran-
cisco de Montejo el de 1527;
es de temperamento muy cá-
lido y húmedo, el terreno
por lo general pedregoso,
pero fértil, no hay en todo
él mas rio que el de Lagar-
tos, que es muy caudaloso;
pero se discurre que por de-
baxo de tierra corren mu-
choa, como denotan unas
cuevas ó bocas de peña muy
profundas que llaman allí
zenotes, en que se ve abaxo
correr el agua, y hay mu-
chas de estas; la tierra es
llana, poblada de árboles muy
es-

espe
cera
cen l
tifi
nen
Nue
bien
fruto
te de
cia q
cho
ques
ras ,
const
una
bin e
barre
entra
este
much
dos y
secto

OBL

1 I
Y
9
s
2 I
a
3 I
c
s
l
c
h
e
7

esposos, abunda en miel, cera y algodón; de este hacen hilados y tejidos, que tienen de varios colores y tienen estimación en toda la Nueva España; produce también alguna grana, de cuyos frutos como del palo de tinte de Campeche y de la xarcia que labran mantiene mucho comercio. En sus bosques hay excelentes maderas, de las cuales se han construido algunos navios, una de ellas que llaman habin es tan dura que si no se barrena todo quanto ha de entrar el clavo, se tuerce este por fuerte que sea: hay muchas fieras, como leopardos y tigres, culebras é insectos venenosos, y una es-

pecie de araña que llaman los Indios Ham; porque al que muerde le hace la fuerza de los dolores, quando se queja, repetir esta palabra hasta que muere, sin haberse encontrado remedio que pueda curar al paciente quando le ha mordido: el ganado vacuno y ovejuno es escaso en esta Provincia por la falta de aguas y de pastos, pero abunda el de cerda, y lo mismo todas las frutas de país caliente; en las playas se encuentra mucha ambar, y un vecino llamado Fernando Landeras halló un pedazo que pesó siete arrobas. La Capital es la Ciudad de Mérida.

OBISPOS QUE HA HABIDO EN LA PROVINCIA
de Yucatán.

- 1 Don Fr. Juan de San Francisco, primer Obispo de Yucatán, de quien tenemos muy poca noticia, mas que la de haberle puesto en la serie la diptica que de sus Obispos formó aquella Santa Iglesia.
- 2 Don Fr. Juan de la Puerta, el año de 1552 murió antes de consagrarse.
- 3 Don Fr. Francisco de Torál, del Orden de San Francisco, natural de Úbeda, donde tomó el hábito; pasó á Nueva España llevado del zelo de la conversion de los Indios, convirtió y bautizó muchos, aprendiendo con perfeccion las lenguas Mexicana y Polaca, fue nombrado Custodio para el Capitulo General que se celebró en Salamanca el año de 1553, volvió á México el si-

Tom. V.

Ggg guien-

- guiente con otros 34 Religiosos de su Orden, despues fue electo Provincial, y antes de cumplir presentado para Obispo de Yucatán; y aunque lo resistió y vino á España para escusarse no se le admitió, y tomó posesion el año de 1562: asistió al primero y segundo Concilio Mexicano en 1555 y en 1565, visitó tres veces su Obispado, y por graves ocurrencias volvió á México, donde murió el año de 1571.
- 4 Don Fr. Diego de Landa, natural de Cifuentes en la Alcarria, Religioso tambien del Orden de San Francisco, fue uno de los primeros que pasaron á Yucatán, y aprendiendo el idioma de los Indios lo reduxo á gramática, trabajó con increíble zelo en su instruccion, destruyó muchos ídolos y persiguió á los hechiceros, de que irritados intentaron matarlo; pero empezando á predicarles con una Cruz en la mano se quedaron inmóviles con las flechas asestadas, fue electo Provincial, y vino á España á graves negocios, lo nombraron Guardian del Convento de San Antonio de Cabrera, y de allí presentado para Obispo de Yucatán; el año de 1572 visitó toda su Diócesis y gobernó con sumo acierto, padeció grandes persecuciones por defender la inmunidad Eclesiástica, refieren de él muchos prodigios, y en una hambre que padeció la Provincia, siendo Guardian de Izmael, mantuvo con el maiz del Convento un gran número de Indios, sin conocerse disminucion en la troxe, murió lleno de virtudes y en opinion de santidad el año de 1579.
- 5 Don Fr. Gregorio Montalvo, del Orden de Santo Domingo, profesó en Salamanca el año de 1550, fue Prior del Convento de Plasencia, despues electo Obispo de Nicaragua, y promovido á este el año de 1580, donde se portó como verdadero padre y médico de almas de sus feligreses, celebró Sínodo, visitó el Obispado tres veces, y formó en él los primeros aranceles de derechos Parroquiales, asistió al tercero Concilio Mexicano en 1585, manifestando su gran literatura, fue promovido el año de 1587 al Obispado del Cuzco en el Perú.

YU

4 Religiosos de su Orden, despues
al, y antes de cumplir presentado
catán; y aunque lo resistió y vino
usarse no se le admitió, y tomó
1562: asistió al primero y segun-
mo en 1555 y en 1565, visitó tres
, y por graves ocurrencias volvió
murió el año de 1571.

Landa, natural de Cifuentes en la
o tambien del Orden de San Fran-
los primeros que pasaron á Yuca-
o el idioma de los Indios lo reduxo
ajó con increíble zelo en su instruc-
chos ídolos y persiguió á los hechichos
idosos intentaron matarlo; pero em-
rles con una Cruz en la mano se
s con las flechas asestadas, fue elec-
ino á España á graves negocios, lo
ian del Convento de San Antonio
allí presentado para Obispo de Yu-
1572 visitó toda su Diócesis y go-
cierto, padeció grandes persecucio-
la inmunidad Eclesiástica, refieren
digios, y en una hambre que pade-
siendo Guardian de Izmael, mantuvo
Convento un gran número de Indios,
minucion en la troxe, murió lleno de
cion de santidad el año de 1579.

o Montalvo, del Orden de Santo
o en Salamanca el año de 1550, fue
o de Plasencia, despues electo Obis-
y promovido á este el año de 1580,
omo verdadero padre y médico de
reses, celebró Sínodo, visitó el Obis-
y formó en él los primeros aranceles
oquiales, asistió al tercero Concilio
5, manifestando su gran literatura,
año de 1587 al Obispado del Cuzco

6

YU

6 Don Fr. Juan Izquierdo, del Orden de San Francis-
co, natural de la Villa de Huelva en el Condado de
Niebla, tomó el hábito en Lima, donde profesó, y de
allí pasó á la Provincia de Guatémala, fue Guardian
diferentes veces, y electo Obispo de Yucatán el año
de 1587, visitó tres veces el Obispado, acabó la her-
mosa fábrica de la Catedral el de 1598, y gobernó
con suma rectitud y prudencia hasta el año de 1602
en que murió.

7 Don Diego Vazquez Mercado, siendo Dean de la
Santa Iglesia de Mechoacan fue presentado para esta
Mitra el año de 1603, tomó posesión el siguiente,
fue vigilantísimo Pastor, visitó dos veces su Diócesis,
y fue promovido al Arzobispado de Manila el año
de 1608.

8 Don Fr. Gonzalo de Salazar, natural de México,
siendo Maestro en su Religión vino á España á nego-
cios de su Provincia, y fue electo Obispo de esta
Iglesia el año de 1608, de que tomó posesion el si-
guiente, visitó seis veces todo el Obispado, aprendió
el idioma yucateco, enseñaba personalmente á los In-
dios la doctrina cantándola con ellos, extirpó la ido-
latría sacando mas de 200 ídolos, que hacia que pi-
sasen los mismos Indios, de que le dió gracias el Pon-
tífice Paulo V: puso mucho cuidado en que la ju-
ventud se instruyese en la gramática, teología moral
lengua yucateca; asistia con frecuencia á los Oficios
Divinos, celebrándolos por sí en las principales festi-
vidades, y observantísimo en las obligaciones del rezo
y de la misa, que no dexó de decir en 52 años de Sa-
cerdote sino estando enfermo, aun teniendo 76 años
ayunó los dias de obligacion, fue muy limosnero y ca-
ritativo, y en una grande hambre sustentó de sus ren-
tas mas de 40 pobres, era devotísimo de Maria San-
tísima, adornó su Iglesia de alhajas, ornamentos y
vasos, y lleno de años y buenas obras murió el de
1636.

9 Don Juan Alonso de Ocón, natural de Redál en la
Rioja, Colegial en el Colegio Mayor de San Ildefonso
de

YU

411

de Alcalá, donde se graduó de Doctor en Teología, y fue Catedrático de Artes, Cura de la Parroquia de Elechosa en el Arzobispado de Toledo, y después de la Parroquia de Santa Cruz de Madrid, de donde salió electo para Obispo de esta Santa Iglesia el año de 1638, de que tomó posesion el siguiente; visitó todo su distrito, confirmando mas de 680 almas, era riguroso en el exámen de los Eclesiásticos, promovió los estudios, y pasó promovido al Obispado del Cuzco en el Perú el año de 1642.

- 10 Don Andrés Fernandez de Ipenza, natural de la Villa de Arnedo en la Rioja, Colegial Trilingüe de Alcalá, estudió allí Cánones, y recibió el grado de Doctor en la Universidad de Ávila, pasó á México de familiar del Arzobispo Don Francisco Manso, quien le nombró Provisor de Indios, Juez de Testamentos y Capellanías; quando el referido Arzobispo volvió á España promovido al Obispado de Cartagena lo dexó nombrado Gobernador del Arzobispado, y habiendo venido á Madrid lo hicieron Inquisidor de Toledo, y de allí Obispo de Yucatán el año de 1643, pero murió aquel mismo año antes de salir de Toledo.
- 11 Don Marcos de Torres y Rueda, natural de la Villa de Almazán, estudió en el Burgo de Osma, y se graduó de Doctor Teólogo y fue Catedrático de Prima, pasó al Colegio Mayor de Santa Cruz de Valladolid, donde substituyó las Cátedras de Escritura y Vísperas de Teología; salió á Cánonigo Penitenciario de la Iglesia de Burgos, y Rector del Colegio de San Nicolás de aquella Ciudad, y electo Obispo de Yucatán el año de 1646: lo consagró en la Puebla de los Angeles el Señor Palafox, y tomó posesion el año siguiente; con motivo de las discordias entre el referido Venerable Palafox y el Virey, Conde de Salvatierra, fue nombrado Virey y Presidente de la Audiencia de México, y murió allí el año de 1649.
- 12 Don Fr. Domingo de Villa-Escusa Ramirez de Arellano, del Orden de San Gerónimo, Colegial en el Monasterio de S. Lorenzo el Real, donde leyó Teología

gi
de
C
es
al
di
la
ti
13 D
si
14 S
m
au
v
er
pe
D
ri
C
hi
Ig
In
15 D
va
de
G
zo
y
O
de
10
16 D
M
si
D
el
d

YU

graduó de Doctor en Teología, de Artes, Cura de la Parroquial de Obispado de Toledo, y despues de esta Cruz de Madrid, de donde sape de esta Santa Iglesia el año de posesion el siguiente; visitó todo ando mas de 680 almas, era rigo de los Eclesiásticos, promovió los movido al Obispado del Cuzco en 1642.

de Ipenza, natural de la Villa de Coja, Colegial Trilingüe de Alcalá, y recibió el grado de Doctor en Avila, pasó á México de familiar Francisco Manso, quien le nombró, Juez de Testamentos y Capereferido Arzobispo volvió á España Obispo de Cartagena lo dexó nombrado del Arzobispado, y habiendo venieron Inquisidor de Toledo, y de Yucatán el año de 1643, pero murió antes de salir de Toledo.

de Rueda, natural de la Villa de Osma, y se graduó en el Burgo de Osma, y se graduó y fue Catedrático de Prima, Mayor de Santa Cruz de Valladolid, las Cátedras de Escritura y Vísperas y Cánonigo Penitenciario de la y Rector del Colegio de San Nicolás, y electo Obispo de Yucatán consagró en la Puebla de los Anulafox, y tomó posesion el año siguiente de las discordias entre el referido y el Virey, Conde de Salvado Virey y Presidente de la Audiencia, y murió allí el año de 1649.

de Villa-Escusa Ramirez de Arellano, San Gerónimo, Colegial en el Obispado de el Real, donde leyó Teología

YU

YU 413

gia Moral diez años, fue Visitador General de la Orden, y despues General de ella, electo Obispo de Chiapa, cuya Iglesia gobernó diez años, y pasó á esta de Yucatán el de 1651; lo recibieron con suma alegría por la fama de su virtud y caridad, era verdaderamente humilde y pobre de espíritu, amado por la afabilidad de su trato, sin que dexase de sostener la autoridad de la dignidad, murió con general sentimiento el año de 1652.

13 Don Lorenzo de Orta fue electo Obispo de esta Iglesia, pero murió inmediatamente.

14 Don Fr. Luis de Cifuentes y Sotomayor, natural de Sevilla, tomó el hábito de Religioso de Santo Domingo en México, fue Catedrático de Santo Tomás en la Universidad, Prior de varios Conventos, y Provincial de su Provincia, electo Obispo de Yucatán en 1657, de que tomó posesion el de 1759: visitó por varias veces su Diócesis, fue zelosissimo del culto Divino; y para su mayor lucimiento dió á su Iglesia ricos ornamentos y alhajas de oro y plata, costó la Capilla y Retablo del Santo Christo de Ichmul, que hizo traer de este Pueblo por haberse quemado la Iglesia y quanto habia en ella, reservándose solo la Imagen: murió el año de 1676.

15 Don Juan de Escalante Turcios y Mendoza, obtuvo varias Prebendas en esta Santa Iglesia de Yucatán, donde fue Comisario de Cruzada, Provisor y Vicario General del Obispado; y siendo Dean fue electo Arzobispo de la Isla de Santo Domingo el año de 1671, y el de 1676 promovido á Yucatán, visitó todo el Obispado, y al regreso de la Visita de la Provincia de Tabasco murió en el Pueblo de Uman el año de 1681.

16 Don Juan Cano Sandoval, natural de la Ciudad de México, Doctor en Sagrados Cánones por la Universidad, Rector de Escuelas, Catedrático substituto de Decreto, Cánonigo Doctoral de la Iglesia de Mechoacán, y despues Penitenciario de Maestre-Escuela de la Metropolitana de México, Provisor de Indios, Juez

Juez de Testamentos y Capellanías, Provisor y Vicario General y Gobernador de aquel Arzobispado, Comisario del Tribunal de Santa Cruzada, electo Obispo de Yucatán el año de 1682 de que tomó posesion el siguiente; visitó su Diócesis, y gobernó con grande afabilidad, tan limosnero que llegó á quitarse la capa que llevaba puesta para darsela á un pobre que se la pedia, despues de decir Misa todos los dias oia de rodillas ocho ó diez de Sacerdotes pobres que llamaba para que la dixesen en su Oratorio, murió el año de 1695.

- 17 Don Fr. Antonio de Arriaga y Agüero, del Orden de San Agustin, siendo Rector del Colegio de Doña Maria de Aragon en Madrid, por su literatura y exemplar vida fue presentado para Obispo de esta Santa Iglesia, el año de 1696, pasó á consagrarse en la Puebla de los Angeles, y antes de llegar á su Iglesia murió en la Villa de Carrion el año de 1698.
- 18 Don Fr. Pedro de los Reyes Rios de la Madrid, natural de Sevilla, Monge del Orden de San Benito, obtuvo en su Religion los empleos de Maestro, Predicador General, Doctor Teólogo, y Opositor á Cátedras en la Universidad de Oviedo, fue Dffinidor y Abad de los Monasterios de San Isidro de Dueñas, San Claudio de Leon, y San Benito el Real de Sevilla, Predicador del Rey Don Carlos II, y electo Obispo de Honduras, promovido antes de embarcarse á este de Yucatán el año de 1700, visitó dos veces su Diócesis, y en su tiempo se acabó de conquistar la Provincia del Petén, fué acérrimo defensor de la jurisdiccion Eclesiástica, y de la Dignidad Episcopal, murió el año de 1714.
- 19 Don Juan Gomez de Parada, nació en Compostela del Obispado de Guadalupe y Reyno de Nueva Galicia, fue Colegial en el Real y mas antiguo de San Ildefonso, y despues en el Mayor de Santa Maria de Todos los Santos de México, en cuya Universidad recibió los grados menores de Filosofia y Teologia, y habiendo pasado á España tuvo el de Doctor en la Uni-

YU

os y Capellanías, Provisor y Vi-
obrador de aquel Arzobispado,
onal de Santa Cruzada, electo
el año de 1682 de que tomó po-
visitó su Diócesis, y gobernó con
tan limosnero que llegó á quitarse
a puesta para darsela á un pobre
espues de decir Misa todos los dias
ó diez de Sacerdotes pobres que
a dicesen en su Oratorio, murió el

e Arriaga y Agüero, del Orden de
o Rector del Colegio de Doña Ma-
Madrid, por su literatura y exem-
entado para Obispo de esta Santa
696, pasó á consagrarse en la Pue-
y antes de llegar á su Iglesia mu-
arrión el año de 1698.

los Reyes Rios de la Madrid, na-
Monge del Orden de San Benito,
gion los empleos de Maestro, Pre-
Doctor Teólogo, y Opositor á Cá-
rsidad de Oviedo, fue Difiñidor y
asterios de San Isidro de Dueñas,
eon, y San Benito el Real de Se-
el Rey Don Carlos II, y electo Obis-
promovido antes de embarcarse á
l año de 1700, visitó dos veces su
tiempo se acabó de conquistar la
n, fué acérrimo defensor de la ju-
ca, y de la Dignidad Episcopal,
14.

de Parada, nació en Compostela
Guadalaxara y Reyno de Nueva Ga-
l en el Real y mas antiguo de San
es en el Mayor de Santa Maria de
de México, en cuya Universidad re-
menores de Filosofia y Teologia, y
á España tuvo el de Doctor en la
Uni-

YU

YU

415

Universidad de Salamanca, donde leyó Filosofia tres
años, fue Prebendado de la Metropolitana de México,
y volviendo á España á graves negocios de ella lo
presentó el Rey para Obispo de Yucatán el año de 1715
de que tomó posesion el siguiente: hecha la Visita Ge-
neral del Obispado celebró Sínodo Diocesano, en que
trabajó con infatigable zelo para reforma de ambos
Estados Eclesiástico y Secular, y para alivio de los
Indios, y su mejor instruccion, de quienes fue ver-
dadero padre, formó por Orden Real nuevos arance-
les modificando los que habia de sus antecesores, tu-
vo singular cuidado en la promocion de los Ecle-
siásticos, mantuvo las Religiosas en el hambre del año
de 1726, y fue promovido al Obispado de Guatemala
el año de 1728.

20 Don Juan Ignacio de Castorena y Ursua, natural de
la Ciudad de Zacatecas en el Reyno de Nueva Gali-
cia, Colegial en el Real de San Ildefonso de México,
Doctor en Sagrada Teologia, incorporado en el que te-
nia por la Universidad de Avila, y en Leyes por la
de México, Catedratico jubilado de Escritura, Rec-
tor y Visitador de su Real Capilla, Provisor de In-
dios en aquel Arzobispado, y Comisario General de
Cruzada en Nueva España, tuvo varias Prebendas en
la Iglesia de México, y la Dignidad de Chantre, y
presentado para este Obispado el año de 1729, mani-
festó en todo el tiempo de su Gobierno su literatura,
virtud y zelo Pastoral, murió el año de 1733.

21 Don Francisco Pablo Matos Coronado, natural de la
Ciudad de Canarias, estudió Gramática y Filosofia
en el Convento de Santo Domingo, cursó Cánones
en la Universidad de Sevilla, de donde pasó á la de
Salamanca, y recibió el grado de Doctor regentando
las Cátedras de Instituta y de Cánones; tuvo varias
Prebendas en la Catedral de Canarias, y siendo Maes-
tre Escuela vino á la Corte á defender graves puntos
sobre la inmunidad de su Iglesia, allí fue promovi-
do al Arcedianato, y luego presentado para Obispo
de Yucatán el año de 1734, tomó posesion el de 1736,
vi-

- visitó todo el Obispado: su gran literatura y general erudicion le grangearon en Madrid y en México la mayor estimacion; gobernó con gran prudencia y zelo del Estado Eclesiástico, y pasó promovido al Obispado de Mechoacán el año de 1741.
- 22 Don Fr. Mateo de Zamora y Penagos, natural del Nuevo Reyno de Granada, tomó allí el Hábito de San Francisco, fue Doctor Teólogo por la Universidad de Santa Fé, Lector Jubilado, Ex-Custodio, Procurador General en las Cortes de Madrid y Roma, Calificador del Santo Oficio, y Padre de su Provincia, electo Obispo de Yucatán el año de 1741, de que tomó posesion el de 1743, visitó toda la Diócesis, y falleció en la Villa de Valladolid el año de 1744.
- 23 Don Fr. Francisco de San Buenaventura Texada Diez de Velasco, del Orden de San Francisco, natural de Sevilla, fue Lector de Teología, Guardian del Convento de Recoleccion de nuestra Señora de Loreto de aquella Ciudad, Calificador del Santo Oficio, Auxiliar del Obispo de Cuba con el título de Tricali, presentado para este de Yucatán el año de 1746, visitó dos veces la Diócesis sin dexar Pueblo alguno, erigió el Colegio Tridentino, procuró el culto y adorno de la Iglesia reparando varias Iglesias Parroquiales, y en el Convento de San Pablo de la Brea de su Provincia de Andalucía construyó á su costa una casa para recogimiento de mugeres de mala vida; fue promovido con general sentimiento de sus feligreses á la Iglesia de Guadalaxara en la Nueva Galicia el año de 1752.
- 24 Don Juan Joseph de Eguirara y Eguren, natural de México, estudió en aquella Universidad, donde tuvo el grado de Doctor en Teología, fue Catedrático de Filosofía, Vísperas y Prima de Teología en que se jubiló, Canónigo Magistral y Maestro Escuela de la Santa Iglesia Metropolitana, Consultor del Santo Oficio de la Inquisicion, y Autor de varias obras, entre ellas el primer tomo de la Biblioteca Mexicana, fue electo Obispo de Yucatán el año de 1751, pero re-

YU

ado: su gran literatura y gene-
gearon en Madrid y en México la
gobernó con gran prudencia y ze-
lástico, y pasó promovido al Obis-
el año de 1741.

Zamora y Penagos, natural del
anada, tomó allí el Hábito de San
tor Teólogo por la Universidad de
ubilado, Ex-Custodio, Procura-
Cortes de Madrid y Roma, Calif-
io, y Padre de su Provincia, elec-
n el año de 1741, de que tomó po-
visitó toda la Diócesis, y falleció
dolid el año de 1744.

de San Buenaventura Texada Diez
den de San Francisco, natural de
de Teología, Guardian del Con-
on de nuestra Señora de Loreto de
lificador del Santo Oficio, Auxi-
Cuba con el título de Tricali, pre-
e Yucatán el año de 1746, visitó
sia sin dexar Pueblo alguno, eri-
entino, procuró el culto y adorno
ndo varias Iglesias Parroquiales, y
San Pablo de la Brea de su Pro-
a construyó á su costa una casa
de mugeres de mala vida; fue pro-
sentimiento de sus feligreses á
alaxara en la Nueva Galicia el año

de Eguiaza y Eguren, natural de
en aquella Universidad, donde tuvo
r en Teología, fue Catedrático de
y Prima de Teología en que se ju-
Magistral y Maestre Escuela de la
opolitana, Consultor del Santo Ofi-
ion, y Autor de varias obras, entre
mo de la Biblioteca Mexicana, fue
Yucatán el año de 1751, pero re-
nun-

YU

nunció esta Dignidad con general sentimiento de los
que lo deseaban por las noticias que tenían de su vir-
tud y literatura.

25 Don Fr. Ignacio Padilla y Estrada, natural de México,
tomó el hábito de Religioso de San Agustín, fue Doctor
en su Universidad, y en su Religión Catedrático de Fi-
losofía y Teología, Rector y Regente de Estudios en
el Colegio de San Pablo, Secretario de Provincia, Vi-
sitador de los Conventos de Guadalaxara y Havana,
Maestro del número, y Procurador General de la Pro-
vincia de Jesus en las Cortes de Madrid y Roma,
electo Arzobispo de Santo Domingo que gobernó hasta
el año de 1752, en que fue promovido á esta Iglesia,
fue zelosísimo defensor de la Dignidad, cercenó sus
gastos para adornar la Iglesia de alhajas y ornamen-
tos, y de una preciosa custodia de oro guarnecida
de ricas piedras, hizo el retablo, socorrió con libera-
lidad al Convento de Monjas de la Concepcion, y
fue generalmente limosnero y caritativo, murió el
año de 1760.

26 Don Fr. Antonio Alcalde, del Orden de Santo Do-
mingo, natural de la Villa de Zigales en el Obis-
pado de Valladolid, fue Lector de Artes, Maestro de
Estudiantes, y Lector de Teología 26 años, exerci-
tándose en esto en varios Conventos de su Orden, no
menos que en predicar el Evangelio, se graduó de
Maestro, y lo nombraron Prior del Convento de Za-
mora, luego del de Valverde, en que estuvo 9 años,
y de aquí á el de Segovia que no verificó por haber-
lo presentado el Rey para Obispo de Yucatán el año
de 1761 que le precisaron á aceptar, se consagró en
Cartagena de Indias, y tomó posesion el de 1763, fue
promovido al de Guadalaxara en 1773.

27 Don Diego Peredo.

28 Don Fr. Juan Manuel de Vargas y Rivera, del Or-
den de nuestra Señora de la Merced, natural de Li-
ma, Comendador del Convento de Panamá en el
Reyno de Tierra firme, vino á España, donde fue con-
decorado con el grado de Padre de Provincia, y pre-
Tom. V.

YU

417

Hhh sen-

sentado para el Obispado de Chiapa, del qual pasó promovido á este de Yucatán el año de 1764, pero murió antes de tomar posesion.

29 Don Antonio Caballero y Gongora, fue promovido al Arzobispado de Santa Fé en el Nuevo Reyno de Granada el año de 1777.

30 Don Fr. Luis de Piña y Mazo, del Orden de San Benito.

YUCAY, Santiago de) Pueblo de la Provincia de Urubamba en el Perú, tiene un Convento de Religiosos Recoletos de San Francisco, está situado en un valle ameno, fértil y espacioso, de clima benigno y abundante de toda especie de frutos, que tiene el mismo nombre: en este Pueblo murió, despues de una mansion de tres años haciendo la vida privada de un particular, el Príncipe Sayri Tupac Inca, llamado en el Bautismo Don Diego Inca, último Monarca del Perú, que renunció el Imperio y sus derechos en el Rey de España: era hijo de Manco Inca, y sobrino del Emperador Huascar Inca.

YUCUL, Pueblo de la Provincia y Corregimiento de Chancay en el Perú, anexo al Curato del de Canchas.

YUCUNDUCHE, Santiago de) Pueblo de la Al-

caldia mayor de Nochitzlan en Nueva España, tiene 75 familias de Indios aplicados al cultivo y comercio del algodón y grana, está 2 leg. al N de su Capital.

YUECHI, Pueblo y Cabeza de partido de la Al-caldia mayor de Villalta en Nueva España, tiene 61 familias de Indios, y está 4 leguas al Sur de su Capital.

YUHUARI, Rio de la Provincia y país de las Amazonas, corre casi al N en el territorio de los Indios Omaguas, y entra en aquel.

YUY, Rio de la Provincia y Gobierno de Buenos Ayres, corre del S E al N O, y entra en el Uruguay en frente del Pueblo de las Misiones, llamado Santa Maria, á sus orillas martirizaron los Indios á los PP. Roque Gonzalez de Santa Cruz, Alonso Rodriguez, y Juan del Castillo de la extinguida Compañia el año de 1628.

YUINEIMA, Rio de la Pro-

Pr
Pa
gi
mu
da
Pa

la
bie
re
el
Ag

Pro
de
Qu

del
llar
des

Col
Cu
Sal
de
bita

Y

la C
de
Isla
de

Y
Pro
de
Chi
Ind
tien
der
tiar
año

YU

padado de Chiapa, del qual pasó
Yucatán el año de 1764, pero
r posesion.

ro y Gongora, fue promovido
anta Fé en el Nuevo Reyno de
1777.

ña y Mazo, del Orden de San

e) caldía mayor de Nochitzlan
de Nueva España, tiene 75
de familias de Indios aplicados
al cultivo y comercio del
algodon y grana, está a leg.
al N de su Capital.

YUECHI, Pueblo y Ca-
beza de partido de la Al-
caldía mayor de Villalta en
Nueva España, tiene 61 fa-
milias de Indios, y está 4
leguas al Sur de su Capital.

YUHUARI, Rio de la
Provincia y país de las Ama-
zonas, corre casi al N en el
territorio de los Indios Oma-
guas, y entra en aquel.

YUY, Rio de la Provin-
cia y Gobierno de Buenos
Ayres, corre del S E al N O,
y entra en el Uruguay en-
frente del Pueblo de las Mi-
siones, llamado Santa Ma-
ria, á sus orillas martiriza-
ron los Indios á los PP. Ro-
que Gonzalez de Santa Cruz,
Alonso Rodriguez, y Juan
del Castillo de la extingui-
da Compañia el año de 1628.

YUINEIMA, Rio de la
Pro-

YU

Provincia y Gobierno del
Paraguay, corre al E recn-
giendo las aguas de otros
muchos, y entra por la van-
da del O en el grande del
Paraná.

YUIPA, Rio pequeño de
la misma Provincia y Go-
bierno que el anterior, cor-
re al N N O, y entra en
el Uruguay, entre los de
Aguas y de Bajú.

YULUC, Pueblo de la
Provincia y Corregimiento
de Loxa en el Reyno de
Quito.

YUMA, Isla de la mar
del N, una de las Lucayas,
llamada tambien Exuma,
descubierta por Christoval
Colon, está al N de la de
Cuba y al Sur de la de San
Salvador, tiene 22 leguaa
de largo y 7 de ancho, ha-
bitada de Indios Caribes.

YUMBA, Bahía de) en
la Costa del Sur de la Isla
de Santo Domingo, entre la
Isla de la Saona y la punta
de Espada.

YUMBEL, Pueblo de la
Provincia y Corregimiento
de Itata en el Reyno de
Chile, es fronterizo de los
Indios Araucanos, y por eso
tiene un fuerte para defen-
der los límites, el qual si-
tlaron aquellos bárbaros el
año de 1743; pero se vieron

YU 419

precisa los á desistir con pér-
dida, de aquella empresa.

YUMBO, Pueblo de la
Provincia y Gobierno de Po-
payán en el Nuevo Reyno
de Granada.

YUME, Rio de la Pro-
vincia y país de las Amazo-
nas, corre al S, y entra en
el Marañon.

YUMÉTO, Isla de la
mar del N, una de las Lu-
cayas, descubierta por Chris-
toval Colon, y situada de-
baxo del Trópico al N de la
de Cuba, tiene 15 leguas de
largo, y está habitada de In-
dios Caribes.

YUÑA, Rio grande de la
Isla de Santo Domingo, na-
ce en las montañas del cen-
tro de la Isla, corre al
N N E, y cerca de la Villa
del Cotuy tuerce su curso
al S S E, y sale al mar en
la Bahía de Samaná forman-
do en su boca varias Islas,

YUNDÚZA, Santa Cruz
de) Pueblo y Cabeza de par-
tido de la Alcaldía mayor de
Tepozcolula en Nueva Es-
paña, tiene 116 familias de
Indios que viven del cultivo
de las sementeras de trigo,
maiz y frixoles, es de tem-
peramento frio, y dista 11 le-
guas entre Oriente y S de su
Capital.

YUNGA, Pueblo de la
Pro-

Provincia y Corregimiento de Conchucos en el Perú, anexo al Curato del de San Marcos.

YUNGAI, Pueblo de la Provincia y Corregimiento de Huailas en el mismo Reyno que el anterior, es grande y numeroso, tiene dos Parroquias, y á su inmediacion en una quebrada se ven las ruinas de otro llamado Ancas que tenia cerca de 1500 habitantes que perecieron en una inundacion repentina, por haberse desplomado un gran cerro de nieve con el terremoto que se experimentó allí el dia 6 de Enero del año de 1725.

YUNGAS, Raza de gentes que viven retiradas al NE de la Provincia y Gobierno de Guayaquil, en las tierras que confinan por el SO con la de Latacunga en el Reyno de Quito, y hácia Angamarca, son Mestizos, Mulatos y otras mezclas; siembran y cultivan tabaco, algodón y cacao; están esparcidos é independientes de todo gobierno y sujecion: hay tambien entre ellos algunos Indios de la antigua nacion de los Yungas, de quienes han tomado el nombre; son medio Christianos, pero no tienen instruccion

alguna ni Párroco que los asista; tambien les dan el nombre de Colorados.

YUNGUI, Pueblo de la Provincia y Corregimiento de Chancay en el Perú, anexo al Curato del de Iguari.

YUNGÜYO, Pueblo de la Provincia y Corregimiento de Omasuyos en el mismo Reyno que el anterior, situado en la Peninsula de Copacavana de la gran laguna Titicaca.

YUNJUI, Pueblo de la Provincia y Gobierno de Chucuito en el mismo Reyno que los anteriores, situado al E de la Villa de Moquehua.

YUNTA, Pueblo de la Provincia y Gobierno del Tucumán en el Perú, situado en el despoblado de las salinas al N del de Ambar-gasta.

YUPÁN, Pueblo de la Provincia y Corregimiento de Conchucos en el Perú, anexo al Curato del de Llapo.

YUPANÜR, Rio pequeño de la Provincia y Gobierno de Cumaná, nace en la sierra de Imataca, corre al S, y entra en el Cuyuni por la vanda del N.

YUPÚRA, véase Caquetá.

YUQUI, Rio de la Provin-

vin-

vinc
guay
en
enfr
vien
Y
de)
y Go
cas e
Y
vinc
Coli
del
tiene
gua
cal
nos,
rias
Areq
7 le
Y
la P
Sant
el P
llera
se j
entra
país
toma
Y
vinci
Guá
guna
tañas
NS
poco
mar.
Y
la Pr

YU

alguna ni Párroco que los asista; tambien les dan el nombre de Colorados.

YUNGUI, Pueblo de la Provincia y Corregimiento de Chancay en el Perú, anexo al Curato del de Iguari.

YUNGÜYO, Pueblo de la Provincia y Corregimiento de Omasuyos en el mismo Reyno que el anterior, situado en la Península de Copacavana de la gran laguna Titicaca.

YUNJUI, Pueblo de la Provincia y Gobierno de Chucuito en el mismo Reyno que los anteriores, situado al E de la Villa de Moquehua.

YUNTA, Pueblo de la Provincia y Gobierno del Tucumán en el Perú, situado en el despoblado de las salinas al N del de Ambar-gasta.

YUPÁN, Pueblo de la Provincia y Corregimiento de Conchucos en el Perú, anexo al Curato del de Llapo.

YUPANÚR, Rio pequeño de la Provincia y Gobierno de Cumaná, nace en la sierra de Imataca, corre al S, y entra en el Cuyuni por la vanda del N.

YUPÚRA, véase Caquetá.

YUQUI, Rio de la Provin-

YU

vincia y Gobierno del Paraguay, es pequeño, y entra en el de este nombre casi enfrente del Yabebiri que viene del Chaco.

YUQUIPA, Santa Ana de) Pueblo de la Provincia y Gobierno de Quixos y Macas en el Reyno de Quito.

YURA, Pueblo de la Provincia y Corregimiento de Collahuas en el Perú, anexo del Curato del de Lla'ta, tiene á distancia de una legua un cerro de piedra de cal que benefician en hornos, y llevan á vender á varias partes, especialmente á Arequipa, de donde dista 7 leguas.

YURACARES, Rio de la Provincia y Gobierno de Santa Cruz de la Sierra en el Perú, nace en la cordillera de varios arroyos que se juntan, corre al N, y entra en el Mamoré en el país de los Indios de quien toma el nombre.

YURANI, Rio de la Provincia y Gobierno de la Guayana, nace de una laguna que tiene en las montañas de la Costa del E, corre NS, y entra en el Cuyuni poco antes de su salida al mar.

YURAYACO, Pueblo de la Provincia y Corregimien-

YU 421

to de Chancay en el Perú, anexo al Curato del de Canchas.

YURI, Rio pequeño de la Provincia y Gobierno de la Guayana ó Nueva Andalucía, nace en la sierra de Maigutida, corre al E, y entra en el de Arebato.

YURIMA, Rio de la Provincia y Corregimiento de Pomabamba en el Perú, corre al N, y torciendo luego el curso al E formando una S entra en el caudaloso Beni.

YURIMAGUAS, Nacion bárbara de Indios que habita los bosques al Mediodía del Marañon; en las Misiones de Mainas que tenían los Regulares de la Compañia hay un Pueblo de estos Indios reducidos á la Religion Católica por aquellos Misioneros llamado nuestra Señora de las Nieves de los Yurimaguas, está á la orilla del rio Guallaga.

YURIMOS, Nacion bárbara de Indios poco conocida que habita en las selvas al N del rio Iza ó Putumayu.

YURIRAPUNDARO, Pueblo y Cabeza de partido de la Alcaldía mayor de Zelaya en la Provincia y Obispado de Mechoacán, tiene 485 familias de Indios y un Con-

Convento de Religiosos de San Agustín, que es de las obras mas suntuosas y magnificas de todo el Reyno, está 15 leguas al S O de su Capital, generalmente lo llaman solo Yurira para abreviar el nombre.

YURMASICA, Pueblo de la Provincia y Corregimiento de Chachapoyas en el Perú.

YURNA, Territorio y pais de mucha extension que ocupaba antes la nacion de Indios Aguas en la orilla austral del rio Marañon, hoy no hay mas que el nombre.

YURÚ, Besni ó Muria, Rio de la Provincia y pais de las Amazonas segun Mr. Bellin, corre casi O E, y entra en el rio Negro.

YURÚA, Rio grande y caudaloso del Reyno del Perú, cuyo origen no está bien averiguado por correr en paises de Indios infieles hasta entrar en el Marañon, el geógrafo Don Juan de la Cruz citando á Mr. Bowel dice que es el Amarumayu que llama Yurba, y no Yurua como el P. Manuel Rodriguez en su Historia del Marañon, que señala su nacimiento en las montañas de los Andes de Cuchoa, y dice que despues de correr mu-

chas leguas al N tuerce al E, y luego vuelve á tomar su primer curso, y en el territorio y pais de los Indios Curianis entra en el Marañon.

Tiene el mismo nombre una Isla pequeña de la Costa del Brasil delante de la de Manajo, entre las de Machiana y Alitatis.

YURUANI, Rio pequeño de la Provincia y Colonia de Surinam que tienen los Holandeses, uno de los que entran en el Caroni por la vanda del N.

Otro rio tambien pequeño hay en la misma Provincia, corre al O, y entra en el Caura mas arriba del raudal de Chapara.

YURUARIO, Rio de la Provincia y Gobierno de la Guayana ó Nueva Andalucia, nace de una laguna que hay en sus montañas á la parte del E, corre N S, y entra en el de Cuyuni poco antes de salir este al mar.

Un Pueblo hay de este nombre en la misma Provincia reduccion de Indios por los PP. Capuchinos, situado á la orilla del rio anterior.

YURUBASI, Rio de la Provincia y pais de las Amazonas, nace al N de la la-

g
ag
al
g
b

R
y
di
tu
to
d
n
g
lo
te
b
lo
J
d
ri

h
C
e

n
R
s
C
s
a
t
e
c
P

h
h

YU

chase leguas al N tuerce al E, y luego vuelve á tomar su primer curso, y en el territorio y pais de los Indios Curianis entra en el Marañon.

Tiene el mismo nombre una Isla pequeña de la Costa del Brasil delante de la de Manajo, entre las de Machiana y Aliatis.

YURUANI, Rio pequeño de la Provincia y Colonia de Surinam que tienen los Holandeses, uno de los que entran en el Caroni por la vanda del N.

Otro rio tambien pequeño hay en la misma Provincia, corre al O, y entra en el Caura mas arriba del raudal de Chapara.

YURUARIO, Rio de la Provincia y Gobierno de la Guayana ó Nueva Andalucia, nace de una laguna que hay en sus montañas á la parte del E, corre NS, y entra en el de Cuyuni poco antes de salir este al mar.

Un Pueblo hay de este nombre en la misma Provincia reduccion de Indios por los PP. Capuchinos, situado á la orilla del rio anterior.

YURUBASI, Rio de la Provincia y pais de las Amazonas, nace al N de la laguna

YU

Cumapi y de un desague del brazo de esta, corre al E, y entra en el rio Negro enfrente de uno de los brazos del de Parime.

YURUBECHI ó Maria, Rio de la misma Provincia y pais que el anterior en el distrito que poseen los Portugueses, nace en el territorio de los Indios Orellunos, corre al E con inclinacion al SE muchas leguas, y entra muy caudaloso en el rio Negro enfrente de la boca del de Cababury; Mr. de la Condamine lo llama Yurubesch, y el ex-Jesuita Coleti Yurubesa, y dice que entra en el referido en 42 min. de lat. aust.

YURUHA, Valle fertil y hermoso de la Provincia y Corregimiento de Maule en el Reyno de Chile.

YURUPA, Rio grande y muy caudaloso del Nuevo Reyno de Granada, es en sus principios un brazo del Caquetá, que aumentándose segun va recogiendo las aguas de otros muchos llega tan formidable á entrar en el Marañon, que por muchos tiempos estuvo tenido por el Orinoco.

YURUSNIES, Nacion bárbara de Indios que habita al N del rio Marañon,

YU 423

unida siempre con las de los Iquitos, los Zapatoas y los Abixiras para hacer guerra á la de los Chevelos, es feroz aunque poco numerosa.

YUTAI ó Yetau, Rio grande y caudaloso del Reyno del Perú, nace en las montañas de la cordillera de los Andes cerca del Cuzco, y entra en el Marañon por la parte del Sur en 3 gr. $\frac{1}{2}$ de lat., es muy nombrado por sus riquezas y por la multitud de naciones de Indios que habitan sus riberas, como Tipunas, Guanatus, Ozuanas, Moruas, Naunas, Conomomas, Marianas y Omaguas, que son los mas inmediatos al Perú, y traen pendientes de las orejas y narices grandes planchas de oro: esta era segun el P. Acufia la Provincia á cuyo descubrimiento salió Pedro de Ursúa de orden del Virey Marques de Cañete, la qual no encontró por haber hecho su entrada por un brazo de este rio que sale algunas leguas mas abaxo, y quando desembocó en el de las Amazonas ya quedaban mas arriba estas naciones de Indios, y le fue imposible volver á buscarlas por el ímpetu de las

las corrientes; según el geógrafo Don Juan de la Cruz llama Mr. De L'Isle á este río Otapari, corre al E muchas leguas, y torciéndose luego su curso al N entra en el Marañon por dos brazos distantes uno de otro que forman una Isla en medio.

Tiene el mismo nombre un Pueblo de la Provincia y Gobierno de Cuenca en el Reyno de Quito, situado á la orilla del río Abenico.

YUTI, Pueblo de la Provincia y Gobierno del Paraguay, situado á la orilla del río Tebiquari.

YWAPOY, Río de la Provincia y Gobierno de la Guayana en la parte que tienen los Holandeses.

YWASEE, Pueblo de Indios de la Provincia y Colonia de la Carolina Septentrional, situado á la orilla del río Paphasee.

YUYAPARI, vease Orinoco.

YZA, Territorio ó país dilatado de la nación de Indios Moscas ó Muiscas en el Nuevo Reyno de Granada, á la parte de Levante de Bogotá y al S E de Tunadama, lo descubrió, y entró pacíficamente en él Juan de S. Martín el año de 1537, tiene un Pueblo de su nombre.

Tiene el mismo nombre un río, vease Putumayu.

YZQUANDÉ, vease Iaquandé.

ZABALETAS, Pueblo de la Provincia y Gobierno de Antioquia en el Nuevo Reyno de Granada, situado cerca de la Costa de la mar del Sur, á la orilla del río de Buenaventura.

ZACAN, Santa Ana de) Pueblo y Cabeza de partido de la Alcaldía mayor de Córdoba en Nueva España, tiene 333 familias de Indios, y de Españoles y 4 de Mes-

tizos, y está á 4 leguas al ONO de su Capital.

ZACANHUALIN, Pueblo de la Cabeza de partido de Atengo y Alcaldía mayor de Chilapa en Nueva España, situado 6 leguas al O de su Cabecera.

ZACAPALA, Pueblo de la Cabecera de partido y Alcaldía mayor de Autlán en Nueva España, tiene 20 familias de Indios, y está

YZ

YWASEE, Pueblo de Indios de la Provincia y Colonia de la Carolina Septentrional, situado á la orilla del rio Wuphasee.

YUYAPARI, vease Orinoco.

YZA, Territorio ó país dilatado de la nacion de Indios Moscas ó Muisca en el Nuevo Reyno de Granada, á la parte de Levante de Bogotá y al S E de Tun-dama, lo descubrió, y entró pacíficamente en él Juan de S. Martín el año de 1537, tiene un Pueblo de su nombre.

Tiene el mismo nombre un rio, vease Putumayu.

YZQUANDÉ, vease Isquandé.

ZA

tizos, y está 4 leguas al ONO de su Capital.

ZACANHUALIN, Pueblo de la Cabera de partido de Atengo y Alcaldia mayor de Chilapa en Nueva España, situado 6 leguas al O de su Cabecera.

ZACAPALA, Pueblo de la Cabecera de partido y Alcaldia mayor de Autlán en Nueva España; tiene 30 familias de Indios, y está

S
S

P
ti
d
la
M
e
t
d
t
f
c
t
e
S
v
f
a
c
t
:

P
L
:

ZA

5 leguas entre Poniente y Sur de su Cabecera.

ZACAPO, Santa Ana de) Pueblo de la Cabeza de partido de Tirindaro y Alcaldía mayor de Valladolid en la Provincia y Obispado de Mechoacán, situado en un espacioso llano de templado temperamento, á su inmediación por la parte del N tiene un ojo de agua que forma un pequeño rio, y corre por el Oriente á entrar en una ciénega; hay en él un Convento de Religiosos de San Francisco, su vecindario se compone de 80 familias de Indios aplicados al cultivo de la tierra, incluso los que habitan en cinco ranchos de su distrito, está 12 leguas al N de su Capital.

ZACAPUASTLA, Pueblo y Cabeza de partido de la Alcaldía mayor de San Juan de los Llanos en Nueva España, tiene 500 familias de Indios y 40 de Españoles, Mestizos y Mulatos, incluso los de los barrios de su distrito, ocupados en el cultivo de la tierra, está 7 leguas al NO de su Capital.

ZACAPUATO, Pueblo pequeño ó barrio de la Cabeza de partido de Cuzama-

Tom. V.

ZA 425

la y Alcaldía mayor de Azuchitlan en Nueva España, situado á la orilla del rio que llaman de los Bejucos, cuyas aguas se disminuyen en el Estío; pero en el Invierno se hace tan caudaloso como arriesgado por lo rápido de su corriente y malos pasos; está media legua separado del camino real, es de temperamento cálido y seco, y por esto carece de frutos con que comercian; á su inmediación hay una hacienda grande en que sirven los vecinos de operarios, y á distancia de 4 leguas un mineral de plata llamado Alva de Liste, que aunque ha tenido bastante decadencia se trabaja sin embargo de lo poco que rinde; cerca de él hay un ingenio de azucar y algunos ranchos en que crían ganado mayor, que es de lo que hacen su trato: habitan en los sitios referidos y el Pueblo 14 familias de Españoles, 6 de Mestizos, 20 de Mulatos y 34 de Indios.

ZACAPÚLA, Pueblo del Reyno de Guatemala.

ZACATA, Pueblo y Asiento de Minas de Plata de la Provincia y Gobierno de Chucuito en el Perú, anexo al Curato de Juli, en

su

su distrito tiene dos Capillas en dos salinas de que abastece toda la Provincia.

ZACATÉCAS, Provincia y Alcaldía mayor del Reyno de Nueva Galicia y Obispado de Guadalaxara, confina por el E con la de Panuco, por el O con la de Chiametlan, por el N con el Reyno de Nueva Vizcaya, por el S con la Provincia de Guadalaxara, por el SO con la de Xalisco, por el NO con la de Culiacán, está situada en el Trópico de Cancer, y tiene de longitud mas de 100 leguas E. O, y 55 de ancho por donde mas, estrechándose mucho por otras partes á causa de su figura irregular: el temperamento es generalmente frio y seco, por cuyo motivo en el Invierno son muy grandes las heladas y nevadas: el terreno es áspero y montuoso, pero muy rico y abundante en minerales de plata que es su principal comercio, y el que ha enriquecido esta Provincia, que es una de las mas opulentas de la América Septentrional; en la parte oriental que es menos áspera y algo mas templada abunda en trigo y frutos, y en sus bosques de aves y caza; es

de las mas bien pobladas.

La Capital es la Ciudad del mismo nombre, fundada por la comodidad de la intermediacion á las ricas minas de plata que descubrió Juan de Tolosa, y fue uno de sus primeros pobladores: está en una cañada que forma la serrania de las minas, y por esto aunque la poblacion es grande, pues pasa su vecindario de 50 familias de Españoles, Mestizos y Mulatos, solo tiene una calle que permite el plan de la cañada, ocupando las casas la altura de ambos lados, de modo que aunque hay edificios altos, exceden muchas chozas en altura á las mayores torres: tiene mucha nobleza que goza el desahogo que les ofrece la riqueza de sus minas en que trabaja mucha gente: las casas son primorosas aprovechando el terreno, que por ser obliquo es necesario que el arte supla los defectos, son de mucho coste á proporcion de las facultades del dueño: tiene ademas de la Iglesia Parroquial Conventos de Religiosos de Santo Domingo, San Francisco, San Agustín, la Merced, Colegio que fue de los Regulares de la Compañia, Hospital de San Juan de

ZA

de las mas bien pobladas.
 La Capital es la Ciudad del mismo nombre, fundada por la comodidad de la intermediacion á las ricas minas de plata que descubrió Juan de Tolosa, y fue uno de sus primeros pobladores: está en una cañada que forma la serrania de las minas, y por esto aunque la poblacion es grande, pues pasa su vecindario de 50 familias de Españoles, Mestizos y Mulatos, solo tiene una calle que permite el plan de la cañada, ocupando las casas la altura de ambos lados, de modo que aunque hay edificios altos, exceden muchas chozas en altura á las mayores torres: tiene mucha nobleza que goza el desahogo que les ofrece la riqueza de sus minas en que trabaja mucha gente: las casas son primorosas aprovechando el terreno, que por ser obliquo es necesario que el arte supla los defectos, son de mucho coste á proporcion de las facultades del dueño: tiene ademas de la Iglesia Parroquial Conventos de Religiosos de Santo Domingo, San Francisco, San Agustin, la Merced, Colegio que fue de los Regulares de la Compañia, Hospital de San Juan de

ZA

de Dios: es de temperamento frio: á distancia de una legua por el Oriente tiene un suntuoso Templo y Santuario de nuestra Señora de Guadalupe, Colegio de Misioneros Franciscanos, del qual salieron los primeros que empezaron la conversion de Indios en la Provincia de los Asinai, ó de Texas, con el Venerable Padre Fr. Antonio Margil de Jesus, y su compañero Fr. Isidro Felix de Espinosa; dista esta Ciudad 125 leguas al O N O de México, está en 268 grad. 15 min. de long. y en 23 grad. 25 min. de latitud.

ZA 427

Tiene el mismo nombre un Pueblo y Real de Minas de esta Provincia y Alcaldia mayor, situado 3 leguas de la Capital.
ZACATZÁN, De las Manzanas) Jurisdiccion y Alcaldia mayor de Nueva España: es de temperamento frio, pero muy fertil y abundante en frutas, algodón, habas, alverjones y maiz, del qual coge tres cosechas al año; engorda porcion considerable de ganado de cerda, de que hace mucho comercio, como del caballo y del menor que cria: es una de las mas pobladas en los Pueblos siguientes:

- | | | |
|---------------------|-------------------|--------------------|
| Santiago. | San Andres. | San Francisco Ta- |
| S. Juan Aquistla. | San Antonio. | payula. |
| San Baltasar. | San Simon. | San Pedro Como- |
| Sta. Catalina Mar- | Santa Maria. | cautla. |
| tir. | Santo Tomás. | Nacatlan. |
| San Christoval. | San Miguel. | S. Sebastian Tuct- |
| Tepexcoquatro. | S. Josef Amatlán. | la. |
| S. Miguel Tanaco. | San Felipe. | Santiago Hitcilan. |
| San Juan Ahua- | La Magdalena. | Santa Maria Zon- |
| catlán. | Santa Maria. | colotla. |
| San Francisco. | Olintla. | San Andres Teu- |
| San Marcos. | San Salvador Hue- | talpán. |
| Sta. Maria Ixtepec. | huetlán. | San Antonio. |
| S. Francisco Cax- | Santa Catarina. | Xolapa. |
| huacán. | San Gerónimo. | Chilaque. |
| San Juan. | Xuxupango. | S. Pedro Tlaolán. |
| San Miguel. | Santiago Cuyay. | San Andres Chin- |
| San Mateo. | Santa Maria Za- | contla. |
| Santa Bárbara. | potitlan. | Sta. Maria Patla. |

La Capital es el Pueblo del mismo nombre, situado en una sierra áspera, pero amena, fértil y poblada de árboles frutales, circundada de cinco ríos, cuyas aguas por el invierno dificultan el paso de sus entradas y salidas, tiene 300 familias de Españoles, Mestizos y Mulatos, y 780 de Indios Mexicanos, produce los mismos frutos que se ha dicho en la Jurisdicción; tiene un Convento de Religiosos de San Francisco, y á cinco leguas de distancia unas abundantes minas de alcaparrosa, que están corrientes, y pertenecen á la Casa del Duque de Alva: está 35 leguas al E N E de México, en 275 gr. 43 min. de long. y en 20 gr. 18 min. de lat.

ZACATEPEC, Pueblo de la Cabeza de partido y Alcaldía mayor de Tezcoco ó Tezcucó en el mismo Reyno que el anterior, tiene 156

S. Agustín Coyuca. Maxaltepec. Tecpán.

La Capital es el Pueblo de su nombre, de temperamento cálido, habitado de 30 familias de Indios, cuyo distrito está poblado de trapiches y ranchos en que hay hasta 100 familias de Espa-

familias de Indios, y 46 de Españoles, Mestizos y Mulatos, está una legua corta al Oriente de su Capital.

Otro Pueblo hay del mismo nombre en la Cabeza de partido de Amuzgos y Alcaldía mayor de Xicayán en el mismo Reyno, tiene 97 familias de Indios, que se emplean en el cultivo y comercio de la grana, algodón, tabaco y vainilla, está 20 leguas entre Poniente y N de su Cabecera.

ZACATÚLA, Jurisdicción y Alcaldía mayor de la Provincia y Obispado de Mechoacán, es muy corta y escasa de frutos, y aunque muchas veces ha tenido Alcalde mayor, por lo regular está agregada á la Villa de Leon, aunque con grande incomodidad para la administración de justicia por la gran distancia que hay de una á otra; su población solo consta de tres Pueblos, que son

fioles, Mestizos y Mulatos, fertilizando la tierra el caudaloso río de su nombre, que corre precipitado hasta salir á la Mar del Sur, está 130 leguas entre Poniente y N de México, en 269 gr. 30 min.

ZA

familias de Indios, y 46 de Españoles, Mestizos y Mulatos, está una legua corta al Oriente de su Capital.

Otro Pueblo hay del mismo nombre en la Cabeza de partido de Amuzgos y Alcaldía mayor de Xicayán en el mismo Reyno, tiene 97 familias de Indios, que se emplean en el cultivo y comercio de la grana, algodón, tabaco y vainilla, está 20 leguas entre Poniente y N de su Cabecera.

ZACATULA, Jurisdicción y Alcaldía mayor de la Provincia y Obispado de Mechoacán, es muy corta y escasa de frutos, y aunque muchas veces ha tenido Alcalde mayor, por lo regular está agregada á la Villa de Leon, aunque con grande incomodidad para la administración de justicia por la gran distancia que hay de una á otra; su poblacion solo consta de tres Pueblos, que son

Xaltepec. Tecpán.

de flores, Mestizos y Mulatos, fertilizando la tierra el caudaloso rio de su nombre, que corre precipitado hasta salir á la Mar del Sur, está 130 leguas entre Poniente y N de México, en 269 gr. 30 min,

ZA

min. de long. y 21 grad. 19 min. de lat.

ZACAZONAPA, Santa Maria de) Pueblo de la Cabeza de partido de S. Francisco del Valle, y Alcaldía mayor de Zultepec en el mismo Reyno que los anteriores, anexo al Curato del de San Martin, tiene 37 familias de Indios, que se emplean en sembrar frutas y semillas que producen con abundancia por el beneficio del riego de las aguas de un rio que fertiliza sus tierras: está 3 leguas al Sur del de Santo Tomás.

ZACOALPÁN, Pueblo de la Cabeza de partido de Tetelzinco, y Alcaldía mayor de Coautla en el mismo Reyno, pasa por sus goteras el rio Amazina, que regándole el terreno, y haciéndolo fértil y delicioso por la abundancia de flores, frutas y legumbres que produce; tiene 30 familias de Españoles, 12 de Mestizos, 6 de Mulatos, y 120 de Indios: está 5 leguas al E de su Cabecera.

ZACOTIPA, Pueblo de la Cabeza de partido de San Luis de la Costa, y Alcaldía mayor de Tlapa en Nueva España, tiene 78 familias de Indios que se ocupan en be-

ZA 429

neficiar algodón, de que hacen tejidos muy primorosos con que mantienen un regular comercio: está 2 leguas y $\frac{1}{2}$ al Sur de su Capital.

ZACUALPA, San Vicente de) Pueblo de la Cabeza de partido de Huitepec, y Alcaldía mayor de Cuernavaca en Nueva España, tiene 46 familias de Indios.

Otro Pueblo hay de este nombre en la Cabeza de partido de Almololoyán, y Alcaldía mayor de Colima en el mismo Reyno, es de temperamento frio, y está situado á la falda del Volcan de Colima.

Otro de la Provincia y Alcaldía mayor de Capabanastla en el Reyno de Guatemala.

ZACUALUCA, Pueblo de la Cabeza de partido y Alcaldía mayor de Theotihuacán en Nueva España, distante una legua al Poniente de su Capital.

ZAGACHE, Santa Ana de) Pueblo de la Cabeza de partido de Cuilapa, y Alcaldía mayor de Quatro Villas, en el mismo Reyno que el anterior, es el mas grande de toda la jurisdicción, tiene 400 familias de Indios que se emplean en el cultivo y comercio de grana, semillas, fru-

430 ZA

frutas, carbon y maderas; está 4 leguas al S S E de su Cabecera.

Z AIGUIN, Caño de) Brazo caudaloso del rio Orinoco, por donde se comunica con el de Aracoa.

Z AILA, Pueblo de la Provincia y Corregimiento de Parimacochas en el Perú.

ZALANGO, Isla pequeña de la Mar del Sur, situada cerca de la Costa de la Provincia y Gobierno de Guayaquil en el Reyno de Quito, del partido y distrito de la Puná.

ZAMBA, Pueblo de la Provincia y Gobierno de Cartagena en el Nuevo Reyno de Granada, situado en la ensenada que forma la punta de su nombre, en cuya inmediacion hay construido un fuerte.

La punta referida de la misma Costa está entre la Ciudad de Cartagena, y la boca ó entrada del rio grande de la Magdalena.

Tiene el mismo nombre una Bahía en la Costa de aquella Provincia y Gobierno, es muy grande, cómoda y abrigada de los vientos, por cuya razon es muy frecuentada de las embarcaciones, que ordinariamente entran en ella á hacer aguada.

ZA

Una Isla llamada Galera de Zamba por su figura larga y estrecha que forma uno de los lados de la Bahía anterior.

ZAMBALLAS, Vease Samballos.

ZAMBIZA, Pueblo de la Provincia y Reyno de Quito en el distrito del Corregimiento de las cinco leguas de la Capital.

ZAMBORONDÓN, Pueblo de la Provincia y Gobierno de Guayaquil en el Reyno de Quito, situado en una altura cerca de la orilla del Rio Babahoyo, tiene este nombre por un Zambo llamado Rondón, que fue el primero que se estableció allí, es de clima templado y sano, tienen Párroco y está en 48 min. de lat. aust.

ZAMBRANO, Pueblo de la Provincia y Gobierno de Cartagena en el Nuevo Reyno de Granada, situado á la orilla del rio grande de la Magdalena.

ZAMORA, Jurisdiccion y Alcaldía mayor de la Provincia y Obispado de Mechoacan en Nuesva España, llamada antes de Xococon, es de terreno muy pingüe y fértil en trigo, algodón, maíz, cebada, frutas de muchas especies, y abundante en gan-

ZA

Una Isla llamada Galera de Zamba por su figura larga y estrecha que forma uno de los lados de la Bahía anterior.

ZAMBALLAS, Vease Samballos.

ZAMBIZA, Pueblo de la Provincia y Reyno de Quito en el distrito del Corregimiento de las cinco leguas de la Capital.

ZAMBORONDÓN, Pueblo de la Provincia y Gobierno de Guayaquil en el Reyno de Quito, situado en una altura cerca de la orilla del Rio Babahoyo, tiene este nombre por un Zambo llamado Rondón, que fue el primero que se estableció allí, es de clima templado y sano, tienen Párroco y está en 48 min. de lat. aust.

ZAMBRANO, Pueblo de la Provincia y Gobierno de Cartagena en el Nuevo Reyno de Granada, situado á la orilla del rio grande de la Magdalena.

ZAMORA, Jurisdiccion y Alcaldía mayor de la Provincia y Obispado de Mechoacan en Nuesva España, llamada antes de Xocona, es de terreno muy pingüe y fértil en trigo, algodón, maíz, cebada, frutas de muchas especies, y abundante en gan-

ZA

nado vacuno y caballar, todo lo qual la constituye una de las mejores y mas apreciables de todo el Reyno, antiguamente producía tambien mucho lino, clavo y azafran,

Zanguyo.

La Palma.

Coxumatlan.

San Pedro.

San Pedro.

Guarachita.

Ixtlan.

Comuato.

Xacona.

San Pedro 2º.

ZA

431

pero hoy está abandonado el cultivo de estos frutos por lo costoso que es, como porque ignoran el modo de beneficiarlo, consta su poblacion de los pueblos siguientes.

Tanganziquaro.

Santiago.

Xaripo.

Ario.

La Capital es la Villa de su nombre, situada en medio de un valle que sirve de falda á la sierra que tiene igual denominacion, y tiene de largo cerca de quatro leguas, y poco mas de tres de ancho, rodeada de muchos cerros y espesos árboles, cuyas maderas por exquisitas son estimadas en esta y en otras jurisdicciones, es de temperamento templado y seco, de hermosa disposicion en calles, plazas y edificios, extendiéndose un quarto de legua de N á S, y poco menos de oriente á poniente, tiene muchas huertas y jardines cultivados con el riego de las aguas que desperdician los rios que fertilizan su campiña, siendo el principal uno muy caudaloso que llaman Rio Grande, y los demas como brazos suyos, corre á la

parte del Sur, y á sus riberras está la mayor parte de la poblacion rodeada de campos de trigo, abunda el rio de exquisito pescado. Se fundó esta Villa el año de 1540 de orden del Rey para plaza de Armas, como frontera de la Nacion Chichimeca, su vecindario se compone de 300 familias de Españoles, Mestizos y Mulatos, tiene ademas de la Iglesia Parroquial dos Conventos de Religiosos, el uno de S. Francisco, y el otro de San Juan de Dios, en que hay dos enfermerias muy capaces, quatro años hace se le agregó á la Villa un barrio habitado de 30 familias de Indios de la Nacion Teca, muy fértil, ameno y abundante de aguas saludables, como de maíz, frixoles, y yerbas medicinales, en la circunferencia de la

432 ZA

la Villa se cuentan 32 haciendas con sus huertas y arboledas, que hacen sumamente vistosa y agradable la campaña, en las cuales asisten 158 familias de Españoles, 80 de Mestizos, y 33 de Mulatos. Está 90 leguas al ONO de México en 270 gr. 45 min. de long. y en 21 gr. 40 min. de lat.

Otra Ciudad hay de este nombre en la Provincia y Gobierno de Jaen de Bracamoros ó Yaguarsongo en el Reyno de Quito, la fundó Alonso de Mercadillo, y no Pedro, como dice el ex-Jesuíta Coleti, el año 1549, entre los dos rios de Yamquambi á Levante, y el de Zamora al Medio dia, pero el año de 1663 la mudaron de sitio sus habitantes mas al Poniente y á la orilla del referido rio Zamora, es de temperamento cálido, lluvioso y esteril de frutos, pero abundante de minas de oro que se trabajaron antes, y produxeron mucha riqueza, por lo qual llegó á ser poblacion grande, opulenta y hermosa, pero hoy que se ha abandonado el trabajo de sus minas, ha venido á tanta decadencia que solo es un Pueblo miserab, que no merece el nombre de Ciudad, tie-

ZA

ne además de la Iglesia un Convento muy pobre de Religiosos de Sto. Domingo, y se conservan algunas familias ilustres, aunque reducidas á pobreza, está 90 leguas al S E de Quito, en 34 gr. 25 min. de long. y en 5 gr. 6 min. de lat. merid.

Otra Ciudad con el aditamento de Nueva en la Provincia y Gobierno de Maracaibo y Nuevo Reyno de Granada; vease el artículo Maracaibo.

Un rio grande y caudaloso que toma el nombre de la Ciudad que bafia en la Provincia de Jaen del Reyno de Quito, recoge en su curso las aguas de los de Pucú, Bombasicaro, Zabani-lla, Numbixa, Yamquam- bi, Yarusé, Chicoasa, y otros

por la parte septentrional, y los de Surinisa, Tabuahua, Urumanga, Irambisa, Pa-raasa, Iranasa, Yugutua, Yerisa, y otros por la parte austral, entra en los bosques de los Indios Xivaros, y corriendo hácia Levante mas de 57 leguas desemboca caudalosisimo por la parte occidental en el Mayo, ó de Santiago en 4 gr. 30 min. 7 seg. de lat. aust.

ZAMPALLÓN, Véase Sompallón.

ZA-

ZA
de)
y Go
Perú
rio P
ZA
Provi
Chac
de G
Cord
sale
de la
ZA
blo y
la Al
tepéc
zo al
de q
E, t
dios.
ZA
ZA
Provi
de Q
anexo
pres.
ZA
Provi
de V
mismo
rior.
ZA
de lon
nes q
res e
Provi
los I
no de
orilla
To

ZA

ne además de la Iglesia un Convento muy pobre de Religiosos de Sto. Domingo, y se conservan algunas familias ilustres, aunque reducidas á pobreza, está 90 leguas al S E de Quito, en 34 gr. 25 min. de long. y en 5 gr. 6 min. de lat. merid.

Otra Ciudad con el aditamento de Nueva en la Provincia y Gobierno de Maracaibo y Nuevo Reyno de Granada; vease el artículo Maracaibo.

Un rio grande y caudaloso que toma el nombre de la Ciudad que baña en la Provincia de Jaen del Reyno de Quito, recoge en su curso las aguas de los de Pucú, Bombasicaro, Zabani-lla, Numbixa, Yamquam-bi, Yarusé, Chicoasa, y otros por la parte septentrional, y los de Surinisa, Tabuahua, Urumanga, Irambisa, Pa-raasa, Iranasa, Yugutua, Yerisa, y otros por la parte austral, entra en los bosques de los Indios Xivaros, y corriendo hácia Levante mas de 57 leguas desemboca caudalósimo por la parte occidental en el Mayo, ó de Santiago en 4 gr. 30 min. 7 seg. de lat. aust.

ZAMPALLÓN, Véase Sompallón.

ZA-

ZA

ZAMÚCOS, San Ignacio de) Pueblo de la Provincia y Gobierno del Chaco en el Perú, situado á la orilla del rio Paraguay.

ZAMÚDIOS, Rio de la Provincia y Gobierno del Chaco en el Nuevo Reyno de Granada, nace en la gran Cordillera, corre al O, y sale al mar del Sur al lado de la Punta de Salinas.

ZANAYAQUILPA, Pueblo y Cabeza de partido de la Alcaldía mayor de Xilotepec en Nueva España, anexo al Curato de su Capital, de quien dista 4 leguas al E, tiene 23 familias de Indios.

ZANA, Véase Saña.

ZANCA, Pueblo de la Provincia y Corregimiento de Quispicanchi en el Perú, anexo al Curato del de Papes.

ZANCOS, Pueblo de la Provincia y Corregimiento de Vilcas Huaman en el mismo Reyno que el anterior.

ZANCUDOS, San Josef de los) Pueblo de las Misiones que tenían los Regulares de la Compañía en la Provincia de San Juan de los Llanos del Nuevo Reyno de Granada, situado á la orilla del rio Apure.

Tom. V.

ZA

433

ZAND, Puente de) extremidad de la Isla de Tabago que mira al Sur enfrente de la Punta de Arrecifes de la de la Trinidad.

ZANGUAL, Pueblo de la Provincia y Corregimiento de Truxillo en el Perú, situada á la orilla del rio Virú.

ZANGÚYO, Pueblo y Cabeza de partido de la Alcaldía mayor de Zamora en Nueva España, es de temperamento cálido y húmedo, confina por el Poniente con la jurisdiccion de Zapotlán de la Nueva Galicia, de donde dista 18 leguas al N, con la de la Barca de la misma Provincia 14, por el N y por el Sur con la de Xiquilpan á distancia de dos: padece mucha escasez de aguas proveyéndose de la que llueve en los tiempos regulares del año: tiene 14 familias de Españoles, 15 de Indios, 10 de Mestizos, y 5 de Mulatos, que tratan en el comercio de granos y semillas y alguna pita, hay en él un Convento de Religiosos de San Agustin, está 12 leguas al Poniente de su Capital.

ZANJÓN, Primero) Rio de la Provincia y Gobierno de Mainas en el Reyno de

Rkk Qui-

434 ZA

Quito, nace al S del Pueblo de San Pedro, corre al N N E, y entra en el de Machapo.

Otro rio de este nombre en la misma Provincia y Reyno que el anterior con el sobrenombre de Segundo para distinguirlo, es el mismo que muda el nombre en el de Machuco; véase este articulo.

Otro del partido de Guadalupe en el Reyno de Chile; corre casi al N, y entra en el de Valdivia.

ZANOJE, Pueblo de la Provincia y Gobierno de Venezuela en el Nuevo Reyno de Granada, situado á la orilla del rio Guarico enfrente de la boca del de Orinoco.

ZAORIPA, Pueblo de las Misiones que tenian los Regulares de la Compañia en la Provincia y Gobierno de la Sonora.

ZAPALLOS, Rio de) en la Provincia y Corregimiento de Pastos en el Nuevo Reyno de Granada, nace al S de la Ciudad de Caguan, corre á este rumbo, y entra en el grande de Caquetá entre el de Caguan y el de la Fragua.

ZAPALUTLA, Pueblo de la Provincia y Alcaldia ma-

ZA

yor de Chiapa y Reyno de Guatemala en el partido de Comitlan.

ZAPANGAS, Pueblo de la Provincia y Gobierno de Costarica en el mismo Reyno que el anterior, situado cerca de la Costa del mar del Sur y del Cabo Blanco.

ZAPANQUI, Pueblo de la Provincia y Corregimiento de Sicasisca en el Perú.

PAPARAS, Nacion bárbara de Indios descendientes de la de los Encabellados en la Provincia de Suumbios, y en las inmediaciones del rio Curaray.

Otra Nacion de Indios hay del mismo nombre en la Provincia y Gobierno de Venezuela del Nuevo Reyno de Granada confinante por el N con la de los Guajiros.

Un Pueblo de la Provincia y Gobierno de Maracaibo en el mismo Reyno, situado en la Costa del E y Punta que forma la entrada de la gran Laguna de Maracaibo.

ZAPAS, San Salvador de) Pueblo de las Misiones que tenian los Regulares de la Compañia en la Provincia y Gobierno de Mainas del Reyno de Quito.

ZAPATERO, Isla pequeña,

ZA

yor de Chiapa y Reyno de Guatemala en el partido de Comitlan.

ZAPANGAS, Pueblo de la Provincia y Gobierno de Costarica en el mismo Reyno que el anterior, situado cerca de la Costa del mar del Sur y del Cabo Blanco.

ZAPANQUI, Pueblo de la Provincia y Corregimiento de Sicasisa en el Perú.

PAPARAS, Nacion bárbara de Indios descendientes de la de los Encabellados en la Provincia de Suncumbios, y en las inmediaciones del rio Curaray.

Otra Nacion de Indios hay del mismo nombre en la Provincia y Gobierno de Venezuela del Nuevo Reyno de Granada confinante por el N con la de los Guajiros.

Un Pueblo de la Provincia y Gobierno de Maracaibo en el mismo Reyno, situado en la Costa del E y Punta que forma la entrada de la gran Laguna de Maracaibo.

ZAPAS, San Salvador de) Pueblo de las Misiones que tenian los Regulares de la Compañia en la Provincia y Gobierno de Mainas del Reyno de Quito.

ZAPATERO, Isla pequeña,

ZA

ña, situada en la gran Laguna de Nicaragua.

ZAPATOSA, Laguna de la Provincia y Gobierno de Santa Marta en el Nuevo Reyno de Granada, se forma de varios rios que nacen de la sierra Nevada, y desagua por quatro brazos que luego se unen formando uno que con el nombre de Cesaré entra en el grande de la Magdalena.

Tiene este nombre un Pueblo de la misma Provincia y Reyno.

ZAPAZOS, Nacion bárbara de Indios que habita al N N E de la Provincia y Corregimiento de Guamico en el Perú, confina con la de los Panataguas, y está poco conocida.

ZAPE, Pueblo de la Provincia y Gobierno de Antioquia en el Nuevo Reyno de Granada, situado á la orilla del rio San Agustin.

ZAPO, Valle del) en la Provincia y Corregimiento

San Estevan. Cedazos.

La Capital tiene el mismo nombre y un crecido vecindario de Españoles y Mestizos ademas de las personas que concurren con frecuencia en romerias á visi-

ZA 435

de Muzo del Nuevo Reyno de Granada, llamado así por los primeros Españoles, que entraron á la conquista por un Zapomuy grande que hallaron en él

ZAPILOSA, San Jacinto de) Puebló de la Cabeza de partido de Yahuiwe y Alcaldia mayor de Villalta, tiene 72 familias de Indios y está 16 leguas al N de su Capital.

ZAPOCOTLÁN, Pueblo de la Cabeza de partido y Alcaldia mayor de Zochicoatlan en el mismo Reyno de Nueva España que el anterior, es muy corto pues su vecindario se reduce á 14 familias de Indios, dista 3 leguas al Poniente de su Capital.

ZAPOPÁN, Jursidiccion y Alcaldia mayor de Nueva España en el Reyno de Nueva Galicia y Obispado de Guadalaxara, es muy reducida, pues solo consta de otros quatro Pueblos que son

Ocotlán. Thesistlan.

tar el Santuario de una milagrosa Imagen de nuestra Señora, que se venera en su distrito, produce abundantes cosechas de maiz, trigo y otras semillas, con que

que hace mucho comercio, está 2 leguas y media al N O de Guadalupe en 267 gr. 20 min. de long. y en 21 gr. 10 min. de lat.

ZAPOTLAHUACA, Pueblo de la Cabeza de partido de Santa Maria, y Alcaldía mayor de Tlapa en el mismo Reyno, tiene 23 familias de Indios, aplicados al cultivo del maiz y algunas frutas, que es lo único que produce, está poco mas de 3 leguas al E S E de su Capital.

ZAPOTAS, Nacion bárbara de Indios que habita en los bosques al medio dia del Marañon, confina con las de los Abixiras, Iquitos, y Yurusnies, está en continua guerra con la de los Chevelos.

ZAPOTE, ó Zapote Yacu, Rio que baja de las montañas al medio dia del Pueblo de Chamicuros en las tierras meridionales del Marañon, entra en el de Casavatay en 5 gr. 11 min. de lat. aust.

Tiene el mismo nombre un Pueblo de la Provincia y Corregimiento de Caxamarquilla en el Perú, tiene un buen Puerto en el Rio Marañon, por donde se comunica y facilita su comer-

cio con la de Huamachuco. Otro Pueblo con la advocacion de Santa Maria, Cabeza de partido de la Alcaldía mayor de Zacatlan en Nueva España, á cuyo distrito pertenecen otros seis pueblos en que habitan 987 familias de Indios.

Otro en la Cabeza de partido de Atistlae, y Alcaldía mayor de Tlapa en el mismo Reyno, es de temperamento frio, y húmedo, habitado de 38 familias de Indios que se emplean en sembrar maiz, porque su pobreza no les permite otra cosa.

ZAPOTÉCAS, San Ildefonso de los) Ciudad de la Provincia y Obispado de Oaxaca en la Nueva España, fundada por el Tesorero Alonso de Estrada entre unas montañas muy altas que en muchas partes parece que exceden á las nubes, llueve allí con mucha frecuencia pasando temporadas sin ver el sol, y apenas se halla en su territorio una llanura que tenga la extension de una carrera de caballo, eligióse este parage, sin embargo de su aspereza, para conquistar los Indios Zapotecas y Mixes, capitales enemigos, entre

cuya
lla,
el E
chos
ellos
Espa
ciera
ta d
títul
los
tos
edifi
dad
mej
adol
ne u
sos
año
que
te.
Z
de
Alc
en
entr
Tuz
y ti
ligie
está
gua
Z
de
Tuz
may
Esp
dos
juris
uno
fueg

ZA

zio con la de Huamachucos.
Otro Pueblo con la advocacion de Santa Maria , Cabeza de partido de la Alcaldía mayor de Zacatlan en Nueva España , á cuyo distrito pertenecen otros seis pueblos en que habitan 987 familias de Indios.

Otro en la Cabeza de partido de Atistlae , y Alcaldía mayor de Tlapa en el mismo Reyno , es de temperamento frio, y húmedo, habitado de 38 familias de Indios que se emplean en sembrar maiz, porque su pobreza no les permite otra cosa.

ZAPOTÉCAS, San Ildefonso de los) Ciudad de la Provincia y Obispado de Oaxaca en la Nueva España , fundada por el Tesorero Alonso de Estrada entre unas montañas muy altas que en muchas partes parece que exceden á las nubes, llueve allí con mucha frecuencia pasando temporadas sin ver el sol, y apenas se halla en su territorio una llanura que tenga la extension de una carrera de caballo , eligióse este parage , sin embargo de su aspereza , para conquistar los Indios Zapotecas y Mixes, capitales enemigos , entre

ZA

cuyas dos Naciones se halla , habiéndole concedido el Emperador Carlos V. muchos Privilegios , y entre ellos el de que todos los Españoles que se establecieran en ella gozasen renta de las Caxas Reales y título de Corregidores, y á los Indios libertad de tributos y contribuciones , los edificios son de mala calidad porque no los permite mejores el terreno , son de adobes por falta de cal , tiene un Convento de Religiosos de Santo Domingo ; el año de 1580 se incendió y quedó destruida enteramente.

ZAPOTILTIC , Pueblo de la Cabeza de partido y Alcaldía mayor de Sapotlan en Nueva España , situado entre este y la Cabecera de Tuspan , es muy númeroso, y tiene un Convento de Religiosos de San Francisco, está poco menos de tres leguas de su Capital.

ZAPOTITLÁN , Pueblo de la Cabeza de partido de Tuzcacuezco , y Alcaldía mayor de Amola en Nueva España , situado cerca de dos Volcanes que hay en la jurisdiccion de Colima , el uno de nieve y el otro de fuego , tiene un Convento

ZA 437

de Religiosos de San Francisco y 80 familias de Indios que se exercitan en el cultivo de sus huertas y sementeras y en cortar mucha madera en las sierras de los Volcanes , están doce leguas al Oriente de su Cabecera , en cuya distancia hay cinco barrancas profundas y dilatadas que imposibilitan el tránsito en el invierno , porque las inunda el agua.

Tiene el mismo nombre una Provincia y Alcaldía mayor del Reyno de Guatemala , está dividida por su grande extension en quatro partidos ó tenencias del Alcalde mayor , que son Azitlan, Tepanaticlan, Quezaltenango y Totonicapa.

ZAPOTLAN , Pueblo de la Cabeza de partido de Tlacolula , y Alcaldía mayor de Huamelula en Nueva España , situado en el plan de una barranca cercada de montes que lo hacen muy lóbrego , es muy abundante de aguas que brota la tierra por varios ojos de que se sirven para el riego de sus frutales y sementeras , tiene 63 familias de Indios aplicados al cultivo de la grana , de que hacen su comercio con tanta

ta abundancia que excede este fruto allí al que se da en los demas pueblos de su jurisdiccion, está 3 leguas al N de su Cabezera.

Otro Pueblo hay de este nombre en la jurisdiccion y Alcaldía mayor de Pachuca del mismo Reyno, anexo al Curato del de Tezayuca; solo tiene 14 familias de Indios.

Otro de la Cabeza de partido y Alcaldía mayor de Tepic en el mismo Reyno, tiene 106 familias de Indios que no tienen otro trato que el que les produce el cultivo de las semillas y algodón, está 3 leguas entre Oriente y Sur de su Capital.

Otro que es Cabeza de partido de la Alcaldía mayor de Sentipac en el mismo Reyno, es de temperamento cálido, tiene 83 familias de Indios, algunas de Españoles y Mestizos, y un Convento de Religiosos de San Francisco, está 20 leguas al NO de su Capital.

Un Baxo de peñas de la Mar del N, cerca de la costa de la Provincia y Alcaldía mayor de Tabasco en

Marinaltenango.
Coatepec.

Santa Maria Es-
cateopán.

S. Simon Oztuma.
Santiago.

Aca-

Nueva España, al lado de la Punta de San Martin.

ZAPUÉSA, Pueblo de la Provincia y Gobierno de Santa Marta en el Nuevo Reyno de Granada, situado á la orilla de la Laguna Zapatosa, en la vanda del O.

ZAQUALCO, Pueblo de la Cabeza de partido de Amatepec, y Alcaldía mayor de Zayula en Nueva España, situado en un llano que forman varios cerros, tiene una laguna de agua salobre de quatro leguas de largo; su vecindario es de 200 familias de Españoles, Mestizos y Mulatos, y 300 de Indios que en su territorio cogen mucho maíz, y crían ganado mayor, pero su principal comercio es el de los curtidos, de que hacen zapatos para llevar á vender á otras jurisdicciones, tiene un Convento de Religiosos de San Francisco; y está 10 leguas entre Poniente y N de la Capital.

ZAQUALPA, Jurisdiccion y Alcaldía mayor de Nueva España, á quien está agregado el partido de Escateopán; consta su jurisdiccion de otros 15 Pueblos, Cabezas de partido, y son

ZA

Nueva España, al lado de la Punta de San Martín.

ZAPUESA, Pueblo de la Provincia y Gobierno de Santa Marta en el Nuevo Reyno de Granada, situado á la orilla de la Laguna Zapatosa, en la vanda del O.

ZAQUALCO, Pueblo de la Cabeza de partido de Amatepec, y Alcaldía mayor de Zayula en Nueva España, situado en un llano que forman varios cerros, tiene una laguna de agua salobre de quatro leguas de largo; su vecindario es de 200 familias de Españoles, Mestizos y Mulatos, y 300 de Indios que en su territorio cogen mucho maíz, y crían ganado mayor, pero su principal comercio es el de los curtidos, de que hacen zapatos para llevar á vender á otras jurisdicciones, tiene un Convento de Religiosos de San Francisco; y está 10 leguas entre Poniente y N de la Capital.

ZAQUALPA, Jurisdicción y Alcaldía mayor de Nueva España, á quien está agregado el partido de Escateopán; consta su jurisdicción de otros 15 Pueblos, Cabezas de partido, y son

S. Simón Otzuma. Santiago.

Aca-

ZA

Acapetlahuaya.
Santa María Teololopán.
San Simón Totoltepec.

Santa María Tonatico.
S. Juan Quetzala.
Ixtapa.
San Francisco Zic-

ZA 439

capuzalco.
S. Juan Alahuixtlán.
S. Francisco Coatepec.

La Capital tiene el mismo nombre, es de temperamento benigno y templado, que se inclina algo á cálido, tiene 240 familias de Indios con los que habitan en sus barrios; 50 de Españoles, y otras tantas de Mestizos y Mulatos, dedicados todos á el trabajo de las minas de plata que hay en el Real de Zaqualpa, que se benefician, y en la siembra de trigo, maíz y otras semillas: en su distrito se hallan varios trapiches en ingenios, en que hacen azúcar, miel y piloncillo con que comercian en otras Jurisdicciones; está 30 leguas al S E, $\frac{1}{2}$ al Sur de México, en 273 gr. 42 min. de long. y en 19 gr. de lat.

Otro Pueblo hay de este nombre, Cabeza de partido de la Alcaldía mayor de Tlapa en el mismo Reyno, tiene 109 familias de Indios, y está 3 leguas al N de aquella.

ZARAGOZA, Ciudad de la Provincia y Gobierno de Antioquia en el Nuevo Reyno de Granada: fundada entre los ríos Cauca y Gran-

de de la Magdalena, y á la orilla del de Nechi, cuyas aguas son muy delgadas, y mezcladas con arenas de oro, el año de 1581 por el Gobernador Gaspar de Rodas, en el Valle de Virue: es de temperamento cálido y enfermizo, muy abundante de minerales de oro, cuya riqueza atraxo muchos vecinos, que la hicieron una Población muy opulenta; pero la mala influencia de su clima la ha reducido á 200 vecinos; produce muchos frutos y pescado, pero es muy escasa de carnes y de comercio: en su distrito tiene los célebres lavaderos de Ozo, llamados Tumburón Oca, Santa Marta, la Raya, San Francisco, Machuca, S. Juan, Bará, Avaletá, Guinea, Porcio y Tenche.

Un Pueblo hay de este nombre llamado Rincon de Zaragoza en la Cabeza de partido de Puruandiro y Alcaldía mayor de Valladolid en Nueva España, es pequeño, y anexo al Curato del de Numarán.

ZA-

ZARAGOCILLA, Pueblo de la Provincia y Gobierno de Cartagena en el Nuevo Reyno de Granada, del partido de la Villa de Tolú, está situado en la Costa dentro de la misma ensenada de Tolú, al O de la Villa de este nombre.

ZARATA, Pueblo y Capital de la Provincia y Corregimiento de Larecaxa en el Perú, situado cerca del rio Beni.

ZARATE, Pueblo pequeño de la Provincia y Gobierno de Santa Marta en el Nuevo Reyno de Granada, situado á la orilla oriental del rio grande de la Magdalena, al Mediodia de la Villa de Tenerife y al ONO de la laguna de su nombre, era en otro tiempo grande, populoso y comerciante, pero hoy está en mucha decadencia; es de clima muy cálido, y está en 9 gr. 46 min. de lat. bor.

ZARBE, Rio de la Provincia de los Marquetones en el Nuevo Reyno de Granada, nace cerca de la Ciudad de Muzo al N, sigue su curso á este rumbo por muchas leguas, y uniéndose luego con el de Cararé entra en el grande de la Magdalena á poca distancia, de

donde le entra el de Opón. **ZARIPA**, Rio de la Provincia y Gobierno de Maracaibo en el Nuevo Reyno de Granada, nace en la Sierra Nevada, y entra en el de Apure 4 leguas al O del de Ticoporo.

ZARUMA, Villa de la Provincia y Corregimiento de Loxa en el Reyno de Quito, fundada por el Capitan Alonso de Mercadillo el año de 1549 con título de Ciudad, que despues quedó en el de Villa, sobre el rio Amarillo, es de clima muy cálido, pues segun las observaciones de Don Carlos La Condamine, de la Academia de las Ciencias de Paris, tiene solo 1680 varas de altura sobre el nivel del mar, que es la mitad menos que el suelo de Quito; tiene una Iglesia Parroquial muy buena y un Convento de Religiosos Observantes de San Francisco; fue antiguamente muy populosa, y de muchas familias nobles, aunque hoy está mas reducida, cuenta 60 almas de vecindario: ha hecho célebre á esta Villa su abundancia de minerales de oro, y aunque no es el mas apreciable por su baxa ley, sin duda porque no saben beneficiar-

cia
cul
que
las
tra
int
bri
est
Vil
qu
mi
se-
sa-
ch
en
qu
or
est
ma
tal
gu
qu
Co
tit
ma
ru
N
mi
15
Is
la
la
A
no
U

ZA

donde le entra el de Opón.

ZARIPA, Rio de la Provincia y Gobierno de Maracaibo en el Nuevo Reyno de Granada, nace en la Sierra Nevada, y entra en el de Apure 4 leguas al O del de Ticopora.

ZARUMA, Villa de la Provincia y Corregimiento de Loxa en el Reyno de Quito, fundada por el Capitan Alonso de Mercadillo el año de 1549 con título de Ciudad, que despues quedó en el de Villa, sobre el rio Amarillo, es de clima muy cálido, pues segun las observaciones de Don Carlos La Condamine, de la Academia de las Ciencias de Paris, tiene solo 1680 varas de altura sobre el nivel del mar, que es la mitad menos que el suelo de Quito; tiene una Iglesia Parroquial muy buena y un Convento de Religiosos Observantes de San Francisco; fue antiguamente muy populosa, y de muchas familias nobles, aunque hoy está mas reducida, cuenta 68 almas de vecindario: ha hecho célebre á esta Villa su abundancia de minerales de oro, y aunque no es el mas apreciable por su baxa ley, sin duda porque no saben beneficiar-

ZA

ciarlos, y extraer las partículas de plata y plomo con que está mezclado, son de las pocas minas que se han trabajado en la América sin intermision desde su descubrimiento hasta hoy, pero ya están en decadencia, y la Villa muy deteriorada, por que estando fundada sobre minerales, por cavar estos se han arruinado muchas casas y calles: hay allí muchas fundiciones y platerias en que hacen alhajas, por que fuera no quieren este oro en pasta: sus naturales están descoloridos por los malignos vapores de los metales, particularmente el azogue, que se halla en qualquiera parte que se cabe: el Corregidor de Loxa tiene título separado de Alcalde mayor de las minas de Zaruma: está 10 leguas al NO de Loxa en 3 gr. 40 min. de lat. aust. y 1 gr. 15 min. de long. occid.

ZARZA, véase Loxa.

ZASSA, Pueblo de la Isla de Cueva, situado en la Costa del N.

ZAVALETA, Pueblo de la Provincia y Gobierno de Antioquia en el Nuevo Reyno de Granada.

Uxmaxaque. Apango.
Tom. V.

ZA 441

ZAURA, Rio pequeño de la Provincia y Colonia de Surinám en la parte de la Guayana que poseen los Holandeses, es uno de los que entran en el Cuyuni cerca de su origen.

ZAYULA, Jurisdiccion y Alcaldía mayor de Nueva España y Reyno de la Nueva Galicia en la Provincia y Obispado de Mechoacán, es una de las de mas extension, pues tiene 150 leguas de circunferencia, abunda en ganados, frutos y semillas, tiene muchos obrages en que se fabrica de las lanas porcion de sayal, que es de lo que hace su principal comercio; antiguamente moria muchísimo ganado de beber las aguas de pozo que son muy gruesas y mal sanas; pero el año de 1742 se tomó la providencia de conducirla á los criaderos por conductos subterranos de un manantial de agua dulce y buena que nace al pie de un encumbrado cerro dos leguas distante de la Capital hácia Poniente: la poblacion de este distrito es numerosa, y consta de los Pueblos siguientes:

Atiaco. Chi-

Chiquilixpan.
 Amaqueca.
 Tepet.
 Talalpa.
 Xalpa.
 Ixhustlan.
 San Luis.
 Atoyaque.
 Techalutla.
 Zaqualco.

San Marcos.
 Santa Ana.
 Tizapán.
 Atotonilco.
 Atemaxaque.
 Xonacatlán.
 Santa Cruz 1.º
 Teocuitlan.
 Cuyacapan.
 Cacula.

San Martín.
 Santa Cruz 2.º
 Teotihuacan.
 Axixique.
 San Juan Cozatlán.
 San Christoval.
 Chapala.
 San Antonio.
 Tizapan.

La Capital es el Pueblo del mismo nombre, situado en una llanura abrigada de montañas por el S y por el Poniente; al N tiene una laguna de 6 leguas de largo y 2 de ancho, pero de muy poco fondo, y por eso inutil; pues ademas de no criar peces son salobres sus aguas, y solo en las orillas se coge algun tequesquite: el temperamento es mas cáldo que templado, pero refresca con las aguas de Primavera en los meses de Marzo, Abril y Mayo: su vecindario se compone de 500 familias de Españoles, Mestizos y Mulatos y 30 de Indios, cuyo comercio por lo que mira á los primeros es la labor y cultivo de las semillas y cosechas de chile que cogen en las tierras que arriendan á los Indios porque estos no quieren cultivarlas, y solo se dedican á ha-

cer vino mezcale, que sacan de las raices de los árboles magueyes ó pitales, y de la misma pita texen muchos costales que sirven para el tráfico de sal con que comercian muchos Españoles de unas jurisdicciones á otras: tiene un magnífico Convento de Religiosos de San Francisco, en cuyo altar mayor se venera con mucho culto una Cruz que cien años después de la reduccion de aquellas Provincias estaba clavada en el suelo al fin de la calle principal, y el dia tres de Mayo en que la Iglesia celebró la fiesta de su Invençion empezó á temblar con tal violencia que los extremos de los brazos tocaban al suelo, sin que en la tierra ni en los edificios se observase el menor movimiento, en cuyos términos permaneció algunos dias, concurriendo

Marcos.
 de Ana.
 apán.
 ronilco.
 maxaque.
 acatlán.
 ta Cruz 1.º
 ucuitlan.
 yucapán.
 ula.

ZA

San Martin.
 Santa Cruz 2.º
 Teotihuac.
 Axixique.
 San Juan Cozatlán.
 San Christoval.
 Chapala.
 San Antonio.
 Tizapan.

cer vino mezcale, que sacan de las raíces de los árboles magueyes ó pitales, y de la misma pita texen muchos costales que sirven para el tráfico de sal con que comercian muchos Españoles de unas jurisdicciones á otras: tiene un magnífico Convento de Religiosos de San Francisco, en cuyo altar mayor se venera con mucho culto una Cruz que cien años después de la reducción de aquellas Provincias estaba clavada en el suelo al fin de la calle principal, y el día tres de Mayo en que la Iglesia celebró la fiesta de su Invencion empezó á temblar con tal violencia que los extremos de los brazos tocaban al suelo, sin que en la tierra ni en los edificios se observase el menor movimiento, en cuyos términos permaneció algunos días, concurriendo

vecindario de toda la comarca á admirar el prodigio que conservan testimonio; está 130 leguas al S O de México en 266 gr. 20 min. de long. y en 19 gr. 50 min. de lat. Otro Pueblo hay de este nombre en la Cabeza de partido de Huipuxla, y Alcaldía mayor de Tepetango en Nueva España, tiene 53 familias de Indios.

Orró de la Provincia y Alcaldía mayor de los Zozques en el Reyno de Guatemala.

ZAYULTEPEC, S. Andres de) Pueblo de la Cabeza de partido y Alcaldía mayor de Acayuca en Nueva España, es de temperamento cálido y húmedo, produce maíz, frijoles, frutas, y hilo de pita, que es de lo que hace su principal comercio, tiene 140 familias de Indios, y está 2 leguas entre N S de su Capital y Cabecera.

ZA

ZE

ZEDALES, Provincia y Alcaldía mayor del Reyno de Guatemala; es costa de extension, y una de las mas inferiores.

ZEDROS, Rio de los) en la Provincia y Gobierno del Chocó, y partido de el Ra-

ZE 443

poso en el Nuevo Reyno de Granada, nace en el celebrado valle de Patia, en la de Popayan, y desemboca en la Mar del S en la Bahía de Guacasma.

ZEIBO, Pueblo de la Isla y Gobierno de Santo Domingo, situado á la orilla del rio de la Romana en el centro de la Cabeza del E.

Tiene el mismo nombre un Isote ó peñasco de la Mar del N, cerca de la Costa de la Provincia y Gobierno de Yucatan, enfrente del Pueblo de Lerma.

ZEISEN, Isla de la Mar del N, cerca de la Costa de la Provincia y Gobierno de Cartagena en el Nuevo Reyno de Granada, está en la ensenada de Tolú, es que está mas hácia afuera de las que la forman.

ZELANDA, Nueva) Villa y fuerte de los Holandeses en la Provincia y Colonia de Surinam, situada á la orilla del rio Fomaron en el cabo ó punta de Nassau ó Orange.

ZELAYA, Jurisdiccion y Alcaldía mayor de la Provincia y Obispado de Mechoacán en Nueva España, es sumamente fértil y abundante de frutos, poblada de muchas haciendas de labo-

444 ZE

bor, en que se produce trigo, maíz, cebada y otras semillas; pero de la que sacan mayor utilidad en su comercio es del Chile, pasilla ó pimiento, siendo increíble la excesiva cantidad que siembran y cogen, tiene también muchos olivares de

ZE
 aceytunas de diferentes especies, de que hacen porción de aceite de excelente calidad, viñas y parras que producen no poco vino, su población consta de ocho Pueblos, Cabezas de partido, de quienes dependen otros Pueblecillos ó Barrios, y son.

Yurirapundaro.	S. Juan de la Vega.	Apaceo.
S. Miguel Emenguaro.	San Miguel Gerequaro.	S. Francisco Chamacuero.
Urireo.	San Juan Bautista	Acambaro.

La Capital es la Villa del mismo nombre, una de las mejores y mas agradables poblaciones del Obispado, está en una llanura, sus calles son rectas, proporcionadas, y con orden; la Iglesia Parroquial es el Convento de Religiosos de S. Francisco, obra suntuosa y de primorosa arquitectura que fabricó el Comisario General Fr. Fernando Alonso Gonzalez, con Casa de Estudios, y una hermosa torre, que es la mas alta de quantas se han hecho en la América, otros quatro Conventos que son de S. Agustín, de Carmelitas Descalzos, de S. Juan de Dios, con Hospital, y Colegio, que fue de los Regulares de la Compañía; el vecindario se compone de 20 familias, incluso las que

habitan en los barrios y haciendas de su distrito; y 2600 de Indios Othomies, el terreno de su inmediacion es muy salitroso, por cuya razon en tiempo de verano molesta mucho el polvo que hay, pero eso mismo contribuye á que la tierra sea mas pingüe, está 60 leguas de México en 277 gr. 30 min. de long. y en 19 gr. 20 min. de lat.

ZEMIFARA, Pueblo de la Provincia y Gobierno de Antioquia, en el Nuevo Reyno de Granada, situado entre los Ríos Magdalena y Cauca; mas cerca de este que de aquel.
 ZEMPOALA, Jurisdiccion y Alcaldía mayor de Nueva España, es muy reducida y escasa, solo consta de cinco Pueblos, que son.

Te-

ZE

aceytunas de diferentes especies, de que hacen porcion de aceyte de excelente calidad, viñas y parras que producen no poco vino, su poblacion consta de ocho Pueblos, Cabezas de partido, de quienes dependen otros Pueblecillos ó Barrios, y son:

an de la Vega. Apaceo.
Miguel Gere- S. Francisco Cha-
aro. macuero.
Juan Bautista Acambaro.

del habitan en los barrios y ha-
ciendas de su distrito; y 2600
les de Indios Othomies, el ter-
do, reno de su inmediacion es
ca-, muy salitroso, por cuya ra-
lo- zón en tiempo de verano
le- molesta mucho el polvo que
en- hay, pero eso mismo contri-
an- buye á que la tierra sea mas
de pingüe, está 60 leguas de
que México en 277 gr. 30 min.
eral de long. y en 19 gr. 20 min.
de lat.

ios; **ZEMIFARA**, Pueblo de
que la Provincia y Gobierno de
atas Antioquia, en el Nuevo Rey-
rios- no de Granada, situado en-
tos- tre los Ríos Magdalena y
de Cauca; mas cerca de este
que de aquel.

al, **ZEMPOALA**, Jurisdic-
los- cion y Alcaldía mayor de
ia; Nueva España, es muy re-
de- ducida y escasa, solo consta
que de cinco Pueblos, que son:
Te-

ZE

Tezahuapa.
Zaqualpa.

Santo Tomas Ta-
listac.

ZE**445**

Flaquilpa.
Epazeyuca.

La Capital tiene el mismo nombre, es tan corto como la jurisdiccion, pues solo tiene catorce ó quince familias de Españoles, Mulatos y Mestizos, 45 de Indios, y un buen Convento de Religiosos de San Francisco: su principal comercio es del pulque, por estar toda la tierra poblada de magueyes de la mejor calidad para hacer esta bebida; produce tambien algun trigo, maiz y cebada que cultivan aquellos pocos naturales aplicados al trabajo; está 17 leguas al N E de México, en 274 gr. 30 min. de long. y en 20 gr. 20 min. de lat.

Tiene el mismo nombre otro Pueblo de la Cabeza de partido de Tlalixcoya y Alcaldía mayor de Mizantla, tiene 15 familias de Indios.

Otro pequeño, ó Barrio de la Alcaldía mayor de Guau- chinango, en el mismo Rey- no que los anteriores, anexo al Curato de el de Chicon- cusutla.

ZENEGUANGA, Bahía de) en la Costa de la Pro- vincia y Gobierno de Santa Marta, y Nuevo Reyno de

Granada, entre el Cabo de la Abuja, y el de San Juan de Guia.

ZENITARA, Rio de la Provincia y Gobierno de Antioquia, en el mismo Reyno que la Bahía anterior, nace cerca de las Sierras de Guamoco, y entra en el grande de la Magdalena.

ZENIZO, Isla pequeña de la Mar del N, cerca de la Costa de la Provincia y Gobierno de Cartagena en el Nuevo Reyno de Granada, está á la entrada del rio grande de la Magdalena, y en la parte opuesta de la Isla Verde.

ZENTLA, San Gerónimo de) Pueblo de la Alcaldía mayor de Córdoba en Nueva España, es de temperamento cálido, tiene 105 familias de Indios, y dista 15 leguas al E de su Capital.

ZENTDALPÁN, Pueblo y Cabeza de partido de la Alcaldía mayor de Chalco en Nueva España, distante una legua al S del de Amecameca, tiene 273 familias de Indios.

ZENTÓRA, Rio pequeño de la Provincia y Gobierno de Mainas en el Rey- no

no de Quito, corre al E y entra en el Napo mas abajo del Pueblo de San Estanislao.

ZEPAYUTLA, Pueblo de la Cabeza de partido de Zitepec y Alcaldía mayor de Tenango del Valle en Nueva España, era antes de la jurisdicción y Alcaldía mayor de Tacuba, y se agregó á esta por la mucha distancia de aquella, tiene 40 familias de Indios.

ZEPEDA, Pueblo de la Provincia y Gobierno de Santa Marta en el Nuevo Reyno de Granada, fundado á la orilla del rio Cesare en el valle de Upár, está al NN E de la Ciudad de los Reyes.

ZEPITA, Pueblo del Gobierno y jurisdicción de Pamplona en el Nuevo Reyno de Granada, es de temperamento muy cálido, produce mucha caña dulce, plátanos, yucas y ganado mayor y menor, sus naturales, que llegarán á 300, padecen una epidemia de herpes que llaman carates, y es enfermedad endémica allí, está 22 leguas de Pamplona, 8 de la Ciudad de San Gil, y lo mismo de la de Giron.

Otro Pueblo hay de este nombre en la Provincia y

Gobierno del Chacuito y Reyno del Perú, situado á la orilla de la gran Laguna, y donde nace el rio del Desaguadero.

ZERRETE, Pueblo de la Provincia y Gobierno de Cartagena en el Nuevo Reyno de Granada y del partido de la Villa de Toliú, fundado el año de 1776 por el Gobernador Don Francisco Pimienta.

ZERMEFANA, Pueblo del Nuevo Reyno de Granada, en tiempo de los Indios muy populoso, y Capital de la Provincia de este nombre, hoy es miserable, de temperamento cálido y húmedo, habitado de muy pocos Indios infelices.

ZEROCAHUI, Pueblo de las Misiones que tenian los Regulares de la Compañía en la Provincia y Gobierno de Cinalóa en la América Septentrional.

ZERREZUELA, Pueblo de la Provincia y Corregimiento de Bogotá en el Nuevo Reyno de Granada, situado en un llano, es de temperamento muy frío, pero ameno, delicioso y abundante de todos los frutos de tierra fría, sus aguas son muy celebradas, tiene 70 vecinos, y otros tantos Indios, dis-

dis
San
qu
riq

de
la
Go
Re
do

Pro

Da

qu

la

N

en

ra

las

raf

tá

la

ver

arc

Z

sio

gio

el

bre

2

bar

cer

nas

var

de

ZE

Gobierno del Chacuito y Reyno del Perú, situado á la orilla de la gran Laguna, y donde nace el rio del Desaguadero.

ZERRETE, Pueblo de la Provincia y Gobierno de Cartagena en el Nuevo Reyno de Granada y del partido de la Villa de Toluá, fundado el año de 1776 por el Gobernador Don Francisco Pimienta.

ZERMEFANA, Pueblo del Nuevo Reyno de Granada, en tiempo de los Indios muy populoso, y Capital de la Provincia de este nombre, hoy es miserable, de temperamento cálido y húmedo, habitado de muy pocos Indios infelices.

ZEROCAHUI, Pueblo de las Misiones que tenían los Regulares de la Compañia en la Provincia y Gobierno de Cinalóa en la América Septentrional.

ZERREZUELA, Pueblo de la Provincia y Corregimiento de Bogotá en el Nuevo Reyno de Granada, situado en un llano, es de temperamento muy frío, pero ameno, delicioso y abundante de todos los frutos de tierra fría, sus aguas son muy celebradas, tiene 70 vecinos, y otros tantos Indios, dis-

ZE

disto 3 leguas al S E de Santa Fé en el camino Real que baxa á Honda y á Mariquita.

ZESACO, Isla pequeña de la mar del Sur junto á la Costa de la Provincia y Gobierno de Veragua en el Reyno de Tierra firme al lado de la Punta Blanca.

ZETEGANTI, Rio de la Provincia y Gobierno del Darien en el mismo Reyno que la Isla anterior, nace á la parte del Sur y corre al N hasta desembocar al mar en el golfo de San Miguel.

ZEUNAS, Nacion bárbara de Indios que habita en las selvas al N del rio Marañon, es muy belicosa, está en continua guerra con la de los Aguas, y usa el veneno mas activo en sus armas.

ZI

ZIA, Pueblo de las Misiones que tienen los Religiosos de San Francisco en el Reyno del Nuevo México.

Un tio hay de este nombre en el mismo Reyno.

ZIAS ó Ziyus) Nacion bárbara de Indios del Perú, descendiente de la de los Parianas, vive en los bosques á Levante del rio Putumayu, son de estatura muy alta y bien

ZI

447

hechos, pero belicosos y traidores.

ZIACALCO, Pueblo de la Cabeza de partido de Tlaltenango y Alcaldía mayor de Colotlan en Nueva España, está a leguas al S de su cabecera.

ZIBIRIJOA, Pueblo de la Provincia y Alcaldía mayor de Cinaloa en Nueva España, situado á orilla del rio del Fuerte entre los Pueblos de Teguego y de Charay.

ZICALPA, Pueblo de la Provincia y Corregimiento de Riobamba en el Reyno de Quito, célebre por el Santuario de nuestra Señora de su título que se venera en él con un hermoso templo y adornos correspondientes, donde anualmente se hace una solemne fiesta, y en todas las ocasiones de necesidad pública se conduce en procesion á la Capital, de donde dista solamente 2 millas de un camino ancho y hermoso, hecho en caracol por estar el Pueblo situado en la monaña.

ZICAPUZALCO, San Francisco de) Pueblo de la Cabecera de Escateopán y Alcaldía mayor de Zaqualpa en Nueva España, tiene 140 familias de Indios.

PI-

ZICASTLA, Pueblo de la Alcaldía mayor de Mixtlan en el mismo Reyno que el anterior, anexo del Curato del de Tlanchinol, tiene 95 familias de Indios.

ZICUICHI, Pueblo de la Cabeza de partido y Alcaldía mayor de Tinguindin en el mismo Reyno, tiene 84 familias de Indios que todos son Pintores y Escultores; aunque malos, está 4 leguas al Oriente de su Capital.

ZICUILTEPÉC, Pueblo de la Cabeza de partido de Xocutla y Alcaldía mayor de Chilapo en el mismo Reyno, está 8 leguas al S de su Cabecera.

ZILACAYOAPÁN, Pueblo y Cabeza de partido de la Alcaldía mayor de Tonalá en el mismo Reyno.

ZILACOLOTITLÁN, Pueblo de la Cabeza de partido de Xalazala y Alcaldía mayor de Tlapa en el mismo Reyno; tiene 40 familias de Indios aplicados al cultivo de la tierra, está 3 leguas de su Cabecera.

ZIMACÓTA, Pueblo de la jurisdicción y distrito de la Ciudad de San Gil y Corregimiento de Tunja en el Nuevo Reyno de Granada, es de temperamento cálido, muy abundante de arroz, que

comunmente vale la arroba á 3 reales, de algodón, de que tiene fábricas de muy buenos tejidos, como sobrecamas, pavellones &c. de que hace un lucroso comercio, como de la mucha azúcar que fabrican, y conservas, y de excelentes maderas, produce asimismo gran cantidad de maíz, yucas y frutas; fue al principio poblacion de Indios, y ya se ha transformado en vecindario de blancos, es la última poblacion del Nuevo Reyno por la parte del O, siguiéndose luego unas dilatadas montañas hasta el rio grande de la Magdalena, tiene 10 vecinos, y está 8 leguas al SO de la Villa de San Gil, mediando los rios del Mochuelo y de Suarez que se pasan en Taravitas.

ZIMAPÁN, Pueblo Capital y Real de Minas de la Alcaldía mayor de este nombre, cuya jurisdicción no tiene mas Pueblo; y si diferentes Barrios en que se encuentran 800 familias de Indios y 200 de Españoles, Mestizos y Mulatos, su temperamento es sumamente frio por estar situado en la sierra Madre de Mexitlán, su comercio se reduce al de las Minas de plata que tie-

ZI

comunmente vale la arroba á 3 reales, de algodón, de que tiene fábricas de muy buenos tejidos, como sobre-camas, pavellones &c. de que hace un lucroso comercio, como de la mucha azúcar que fabrican, y conservas, y de excelentes maderas, produce asimismo gran cantidad de maíz, yucas y frutas; fue al principio población de Indios, y ya se ha transformado en vecindario de blancos, es la última población del Nuevo Reyno por la parte del O., siguiéndose luego unas dilatadas montañas hasta el río grande de la Magdalena, tiene 18 vecinos, y está 8 leguas al SO de la Villa de San Gil mediando los rios del Mochuelo y de Suarez que se pasan en Taravitas.

ZIMAPÁN, Pueblo Capital y Real de Minas de la Alcaldía mayor de este nombre, cuya jurisdicción no tiene mas Pueblo; y si diferentes Barrios en que se encuentran 820 familias de Indios y 200 de Españoles, Mestizos y Mulatos, su temperamento es sumamente frío por estar situado en la sierra Madre de Mexitlán, su comercio se reduce al de las Minas de plata que tiene

ZI

ne con alguna mezcla de plomo, por cuyo motivo se benefician allí por fundición, pues el plomo impide que se use el azogue como en las demas partes, la beta mas rica y celebrada es la que llaman lomo de toro en que sale encarnado el metal desde su descubrimiento, está quarenta leguas al N de México, en 274 gr. 5 min. de long. y en 21 gr. de lat.

ZIMARRONES, Nación bárbara de Indios descendiente de la de los Mainas, habita en las selvas inmediatas al Río Morona, á la parte de Levante, y al Poniente del Pastaza, y se extienden hasta el Marañon, son hoy muy pocos y andan dispersos.

ZIMATLÁN, Pueblo y Cabeza de partido de la Alcaldía mayor de Chichicapa, y Provincia y Obispado de Oaxaca en Nueva España, es de temperamento templado y seco, fue antiguamente Jurisdicción y Alcaldía mayor separada, que despues se agregó á esta con los Pueblos que contienen 4 Cabezas de partido; tiene un Convento de Religiosos de Santo Domingo, y 615 familias de Indios, que se emplean en el cultivo y comercio.

Tom. V.

ZI

449

cio de grana y semillas, está 8 leguas de la Ciudad de Oaxaca.

ZIMITARA, Río de la Provincia y Gobierno de Cartagena, y partido del Guamoco en el Nuevo Reyno de Granada, corre al NN E y entra en el grande de la Magdalena.

ZIMITÍ, Ciudad de la misma Provincia y Reyno que el Río anterior, situada á la orilla de una laguna que forman las aguas del Río grande de la Magdalena.

ZIMPALCO, San Juan de) Pueblo de la Cabeza de partido de Atempa y Alcaldía mayor de Teuzitan en Nueva España, anexo al Curato de el del primero, tiene 52 familias de Indios, y está una legua al N de su Cabecera.

ZINACAMITLÁN, Pueblo y Cabeza de partido de la Alcaldía mayor de Motines en el mismo Reyno que el anterior, tiene 26 familias de Indios.

ZINACANTEPEC, San Miguel de) Pueblo y Cabeza de partido de la Alcaldía mayor de Metepec en el mismo Reyno, tiene 135 familias de Indios, con las que habitan los barrios de su distrito.

Otro Pueblo pequeño ó barrio hay de este nombre

Mmm en

en la Cabeza de partido de Almololoya y Alcaldía mayor de Cojima en el mismo Reyno, anexo al Curato de Cochimatlán.

ZINAPEQUARO, Pueblo y Cabeza de partido de la Alcaldía mayor de Tlalpujagua en Nueva España; tiene 245 familias, incluidas las de los barrios de su distrito, y un Convento de Religiosos de San Francisco, cerca del camino que va de este Pueblo á la Ciudad de Valladolid que servia de fortaleza á los Indios Chichimecas, hay unos baños medicinales de agua caliente muy acreditados para varias enfermedades, está 17 leguas á el O N O de su Capital.

ZINGA, Pueblo de la Provincia y Corregimiento de Huamaliés en el Perú.

ZINGARÉO, Santa Maria de) Pueblo de la Cabeza de partido de Irimbo, y Alcaldía mayor de Maravatio en la Provincia y Obispado de Mechoacán, tiene 30 familias de Indios, y en los ranchos de labor de su distrito 15 de Españoles, 12 de Mestizos y 26 de Indios, está una legua al O N O de su Cabecera.

ZINTO, Rio de la Provincia y Gobierno de Santa

Marta en el Nuevo Reyno de Granada á la parte de Levante, corre del medio dia al N, y sale al mar formando una bahia pequeña, algunos lo llaman tambien de Don Diego, está su boca en 11 gr. 17 min. de lat. bor.

ZINZELÉJO, Pueblo de la Provincia y Gobierno de Cartagena en el mismo Reyno que el rio anterior, situado al N de la Villa de San Bernardo Abad.

ZINÚ, Rio grande y caudaloso de la misma Provincia y Reyno que el Pueblo anterior, nace en el Valle de Guaca al pie de las sierras de Abide, corre al N serpenteando por el partido de Tolú, y sale al mar formando una hermosa bahia por diferentes bocas que hacen varias Islas, el territorio que bafia este rio es muy fértil, y provee de frutas y verduras á la Ciudad de Cartagena, su boca está en 9 gr. 12 min. de lat. bor.

Tiene el mismo nombre una Villa de esta Provincia y Reyno, situada á la orilla Oriental del rio anterior, era poblacion grande en tiempo de los Indios, y en ella halló mucho oro Pedro de Heredia el año de 1534, hoy está redecido á un Pueblo miserable.

ZI

Marta en el Nuevo Reyno de Granada á la parte de Levante, corre del medio día al N, y sale al mar formando una bahia pequeña, algunos lo llaman tambien de Don Diego, está su boca en 11 gr. 17 min. de lat. bor.

ZINZELEJO, Pueblo de la Provincia y Gobierno de Cartagena en el mismo Reyno que el rio anterior, situado al N de la Villa de San Bernardo Abad.

ZINÚ, Rio grande y caudaloso de la misma Provincia y Reyno que el Pueblo anterior, nace en el Valle de Guaca al pie de las sierras de Abide, corre al N serpenteando por el partido de Tolú, y sale al mar formando una hermosa bahia por diferentes bocas que hacen varias Islas, el territorio que bafia este rio es muy fértil, y provee de frutas y verduras á la Ciudad de Cartagena, su boca está en 9 gr. 12 min. de lat. bor.

Tiene el mismo nombre una Villa de esta Provincia y Reyno, situada á la orilla Oriental del rio anterior, era poblacion grande en tiempo de los Indios, y en ella halló mucho oro Pedro de Heredia el año de 1534, hoy está rededicado á un Pueblo miserable.

ZIN-

ZI

ZINZI, Pueblo de la misma Provincia y Reyno que la Villa anterior, situado al N de la Villa de San Bernardo Abad.

ZINTZUNTZA; Vease Cocupao.

ZIOPATA, Bahia de la mar del N en la costa de la Provincia y Gobierno de Cartagena, y en la ensenada y golfo de Tolú.

ZIORICA, Isla del rio Orinoco en el Nuevo Reyno de Granada, situada en frente de la Guayana.

ZIPACÓN, Pueblo de la Provincia y Corregimiento de Bogotá en el Nuevo Reyno de Granada, es de temperamento muy frio, situado en pais áspero y montuoso, donde son muy continuas las nieblas, está cerca del Pueblo de Facativa, y á espaldas del de Bojaca, 8 leguas al S O de Santa Fe.

ZIPAQUIRA, Pueblo y Cabeza de partido del Corregimiento de su nombre en el Nuevo Reyno de Granada, es de temperamento frio, pero benigno y sano, situado en una hermosa y agradable llanura, produce con abundancia trigo, maiz, cebada, papas y legumbres, que vende para las demas Provincias, con lo que hace

ZI 451

un lucroso comercio en el mercado que celebra cada cinco dias, tiene unas abundantísimas salinas de que saca 200 fanegas de sal cada año, su vecindario se compone de mas de 800 vecinos y 80 Indios, fue doctrina de los Religiosos de San Francisco; está 4 leguas al N de Santa Fé.

ZIPATALIGUARIS, Nacion bárbara de Indios de la Provincia y Gobierno del Paraguay, descendiente de la de los Xarayes, confina por el Mediodia con la de los Taicomas, por el N con las de los Gorgotoques y de los Varais, y por el Poniente con las montañas de la Provincia y Gobierno de Santa Cruz de la Sierra.

ZIPEZIPE, Pueblo de la Provincia y Corregimiento de Cochabamba en el Perú.

ZIPUAZA, Ciudad grande y populosa en tiempo de los Indios de la Provincia y Gobierno de Santa Marta y Nuevo Reyno de Granada: la tomó y saqueó el año de 1530 el Capitan Francisco Cardoso; hoy es un Pueblo miserable, situado cerca de la laguna Zapatosa, y poco distante del rio Grande de la Magdalena á la parte de Levante.

ZI-

ZIRITA, Ciudad de la Provincia y Gobierno de Venezuela en el distrito de la Ciudad de Gibraltar, situada á la orilla y nacimiento del rio de su nombre.

Este, que es muy caudaloso y grande, nace en las montañas que hay en el centro de la Provincia, corre muchas leguas casi E O, y haciendo luego un arco hácia el N sale á la laguna de Maracaibo por su parte opuesta á la entrada.

ZISPATA, Pueblo de la Provincia y Gobierno de Cartagena, situado á la orilla de uno de los brazos del rio Cauca, al S de la Villa de San Bernardo Abad: está en la Costa de una gran Bahía de su mismo nombre, que el Ex-Jesuita Coleti llama equivocadamente Sistapa en su Diccionario.

ZITALA, Pueblo de la Provincia y Alcaldía mayor de Capabanastla en el Reyno de Guatemala.

ZITAQUARO, San Juan de) Pueblo y Cabeza de partido de la Alcaldía mayor de Maravatio en la Provincia y Obispado de Mechoacán, situado en unas altas montañas pobladas de crecidos pinos y de otras maderas apreciables: es de temperamento

templado, y así en su distrito abunda el trigo, maiz, frixoles y otras semillas; tiene un Convento de Religiosos de San Francisco; mas de 150 familias de Españoles, Mestizos y Mulatos, y 115 de Indios: en su distrito hay, en un parage llamado Purua, una fuente de raras qualidades, siendo la mas particular que todas las maderas se van al fondo, y sobre ellas se forman unas piedras de diferentes capas, que son como piedras bezoares de durísima consistencia, y tambien se cria en sus campiñas el dictamo real; está 5 leguas al S O de su Capital.

ZITEPÉC, San Pedro de) Pueblo y Cabeza de partido de la Alcaldía mayor de Tenango en el mismo Reyno que el anterior: fue antes de la Jurisdiccion de Tacuba, y se agregó á esta por la mucha distancia á que estaba de aquella; tiene 70 familias de Indios.

ZITLALA, Pueblo y Cabeza de partido de la Alcaldía mayor de Chilapa en el mismo Reyno que los anteriores, tiene 175 familias de Indios Mexicanos y un Convento de Religiosos Agustinos, en que se venera una mi-

mil
col.
duc
de
á la
lleg
zo
no
que
cier
nat
la l
este
de
don
ma
en
Cu
lev
ma
adr
tes
lem
dev
gra
ron
ma
per
sion
3 le
2
de
pa
ant
to f
de
Ac
Xa

ZI

templado, y así en su distrito abunda el trigo, maíz, frixoles y otras semillas; tiene un Convento de Religiosos de San Francisco; mas de 150 familias de Españoles, Mestizos y Mulatos, y 115 de Indios: en su distrito hay, en un parage llamado Purua, una fuente de raras qualidades, siendo la mas particular que todas las maderas se van al fondo, y sobre ellas se forman unas piedras de diferentes capas, que son como piedras bezoares de durísima consistencia, y tambien se cria en sus campiñas el dictamo real; está 5 leguas al S O de su Capital.

ZITEPÉC, San Pedro de) Pueblo y Cabeza de partido de la Alcaldía mayor de Tenango en el mismo Reyno que el anterior: fue antes de la Jurisdiccion de Tacuba, y se agregó á esta por la mucha distancia á que estaba de aquella; tiene 70 familias de Indios.

ZITLALA, Pueblo y Cabeza de partido de la Alcaldía mayor de Chilapa en el mismo Reyno que los anteriores, tiene 175 familias de Indios Mexicanos y un Convento de Religiosos Agustinos, en que se venera una mi-

ZI

milagrosa efigie de San Nicolás de Tolentino, que conduciéndola en un caxon desde la Puebla de los Angeles á la Costa de la mar del Sur, llegando á este Pueblo se hizo tan pesado el caxon que no bastaban á moverlo cincuenta hombres, y conociendo que aquello era sobrenatural, de que inferian que la Imagen queria quedarse en este Pueblo para protector de sus habitantes, hicieron donacion los dueños en forma jurídica al vecindario; en cuyo intermedio llegó el Cura, que para cerciorarse levantó el caxon con una mano sola, lo qual causó mas admiracion á los circunstantes, que dispusieron una solemne procesion con las mas devotas demostraciones de gratitud y júbilo, y colocaron la Imagen en el Altar mayor de la Parroquia, experimentando por su intercesion repetidos prodigios; está 3 leguas al N de su Capital.

ZITLALTEPÉC, Pueblo de la Alcaldía mayor de Tlapa en el mismo Reyno que el anterior, es de temperamento frio, y tiene 17 familias de Indios, que se mantienen

Acomulco.
Xalamelco.

Zapocoatlan.
Mecapala.

Ahuacatlan.
Tecpaco.

Chal-

ZI

453

del cultivo y comercio de grana y algodón; está 4 leguas al S del de Atlamaxzinco.

Otro Pueblo hay de este nombre en la Alcaldía mayor de Zumpango del mismo Reyno: fue antiguamente la Capital de la jurisdiccion, produce maíz y cebada con que comercian sus naturales, que serán 90 familias de Indios; está una legua al Poniente de su Capital.

ZO

ZOACAUS, Rio de la Provincia y Gobierno de Quijos y Macas en el Reyno de Quitto, entra en el Putumayo.

ZOCHICOATLÁN, Jurisdiccion y Alcaldía mayor de Nueva España, produce seda y algodón, de que hacen paños de rebozo, sábanas, quesquemiles, mantelletes, servilletas, medias y calcetas, de cuyos géneros hace gran comercio, como de la azaca que fabrica en los ingenios que hay en su distrito, y de varias especies de frutas que produce: consta su poblacion de los Pueblos siguientes:

Chalco.

Chilcayotla.

Thocintlañ.

Coyutla.

Atempa.

Xacalco.

Pexmatlan.

Talnalic.

Pauchutla.

Tuzanco.

Papaxtla.

Mazahuacán.

Quautlamayan.

La Capital es el Pueblo del mismo nombre, está situado en la sierra de Mexititlan entre unos encumbrados cerros, que lo hacen de temperamento muy frio; tiene un buen Convento de Religiosos de San Francisco, y su vecindario se compone de 6 familias de Españoles, 5 de Mestizos y 124 de Indios; está 45 leguas al N E de México, en 273 gr. 42 min. de long. y en 20 grad. 48 min. de lat.

ZOCHIMEHUA, S. Pablo de) Pueblo pequeño de la Cabeza de partido y Alcaldía mayor de Cholula en Nueva España, tiene siete u ocho familias de Indios, y está muy inmediato al de la Puebla.

ZOCONÚSCO, Santiago de) Pueblo de la Cabeza de partido y Alcaldía mayor de Acayuca en Nueva España, es de temperamento cálido y húmedo: produce maiz, frijoles, frutas y mucho hilo de pita, de que hace su principal comercio con las demás jurisdicciones; tiene 295 fa-

milias de Indios, y está una legua al E de su Capital y Cabecera.

ZOCOTO, Pueblo de la Provincia y Corregimiento de Caxamarca en el Perú; anexo al Curato del de Huambos.

ZOMETLA, S. Miguel de) Pueblo de la Cabeza de partido y Alcaldía mayor de Tezcoco en Nueva España, agregado al de Acolman, de quien dista un quarto de legua al Oriente; tiene 91 familias de Indios.

ZONCOLOTLA, Santa Maria de) Pueblo de la Cabeza de partido de Zapotitlan y Alcaldía mayor de Zacatlán en el mismo Reyno que los anteriores, distante una legua de su Cabecera.

ZONGUILUCA, Pueblo de la Alcaldía mayor de Tulanzinco en el mismo Reyno, tiene un Convento de Religiosos Agustinos, y 43 familias de Indios; está 4 leguas al N de su Capital.

ZONZERÓN, Pueblo de la Provincia y Capitanía de Sergipe en el Brasil, situado

ZO

Tuzanco.
Papaxtla.
Mazahucán.
Quautlamayan.

ZO

á la orilla de la Bahía de Sergipe en la parte opuesta á la Capital.

ZOPIA, Rio de la Provincia y Gobierno de Antioquia en el Nuevo Reyno de Granada, corre al E y entra en el caudaloso de Cauca, delante de la Ciudad de Anserma.

ZOQUES, Provincia y Alcaldía mayor del Reyno de Guatemala.

ZOQUITLÁN, Pueblo de la Alcaldía mayor de Nexapa en Nueva España, situado en una loma que rodea un rio, con cuyas aguas riegan sus sembrados los vecinos de él, que son 40 familias de Indios, en su distrito hay 20 trapiches ó ingenios de fabricar azucar, en que viven mas de 20 familias de Españoles y Mezizos, á las orillas de un rio que pasa por varios Pueblos de esta jurisdiccion, fertilizando igualmente la de Tehuantepeque, en que termina su curso, y desemboca en la mar del Sur, está 3 leguas al oriente del de Totolpa.

Otro Pueblo hay de este nombre, Cabeza de partido de la Alcaldía mayor de Theotihuacan en el mismo Reyno, tiene 500 familias de Indios, y está 10 leguas

ZO 455

al S E de la Capital.

ZOQUIZINCO, Sta. Maria de) Pueblo y Cabeza de partido de la Alcaldía mayor de Marinalco en el mismo Reyno, es de temperamento frio y húmedo; todo su distrito está lleno de pozos de agua, y sin embargo los Pueblos de su jurisdiccion son estériles por estar situados en un llano el mas árido que tiene, circumbalado de cerros por el O y N O, el número de sus vecinos es de 147 familias de Indios que comercian en varias semillas, hacer pulque, y cortar maderas, de que hay abundancia en aquellos cerros, está 5 leguas al N de su Capital.

ZORATA, Pueblo y Capital de la Provincia y Corregimiento de Larecaxa en el Perú.

ZOYACATLÁN, Pueblo de la Cabeza de partido de S. Luis de Potosí, y Alcaldía mayor de Tlapa en Nueva España, tiene 65 familias de Indios, y está 3 leguas de su Cabecera.

ZOYALTEPEC, Pueblo y Cabeza de partido de la Alcaldía mayor de Teutila en el mismo Reyno que el anterior, es de temperamento caliente y seco, y en él

y

y en los barrios de su distrito habitan 600 familias de Indios que cultivan mucho algodón y baynilla, está 10 leguas al S de su Capital.

Otro Pueblo hay de este nombre con la advocacion de San Bartolomé, Cabeza de partido de la Alcaldía mayor de Yanguitlán en el mismo Reyno, tiene 64 familias de Indios, y está 5 leguas al S E de su Capital.

ZOYATITLÁN, Pueblo de la Provincia y Alcaldía mayor de Capabanastra en el Reyno de Guatemala.

ZOYATLÁN, Pueblo de la Cabeza de partido y Alcaldía mayor de Autlán en Nueva España, tiene 25 familias de Indios que cultivan y cogen muchas semillas y frutas, por ser el país sumamente fértil, es anexo del Curato de Tenamaztlán, de donde dista legua y media al Sur con alguna inclinacion al Poniente.

Otro Pueblo hay de este nombre en la Cabeza de partido de San Luis de la Costa y Alcaldía mayor Tlapa en el mismo Reyno, es de temperamento cálido, tiene 74 familias de Indios, y está 5 leguas de su Cabecera.

ZOYATLINALAPA, Pueblo de la Cabeza de partido

y Alcaldía mayor de Atrisco en el mismo Reyno que los anteriores, es de temperamento templado, tiene 65 familias de Indios, y está 16 leguas al ESE de su Capital.

ZOZÓLCO, Pueblo y Cabeza de partido de la Alcaldía mayor de Papantla en el mismo Reyno, tiene 320 familias de Indios, y dista 14 leguas de su Capital.

ZOZOCOLTENANGO, Pueblo de la Alcaldía mayor de Capabanastra en el Reyno de Guatemala.

ZOZORANGA, Pueblo de la Provincia y Corregimiento de Loxa en el Reyno de Quito.

ZUA, Rio pequeño de la Provincia y Gobierno de Cumaná, nace al E de la Villa de San Fernando, corre al S, y torciendo luego su curso al O, entra en el de Chivata.

ZUAQUEO, Rio pequeño de la Provincia de Ostimuri en Nueva España, entra en el de Hiaquí.

ZUATLÁN, Pueblo y Cabeza de partido de la Alcaldía mayor de Xala en Nueva España, es de temperamento frío, anexo al Cu-

ZO

y Alcaldía mayor de Atrisco en el mismo Reyno que los anteriores, es detemperamento templado, tiene 65 familias de Indios, y esta 16 leguas al ESE de su Capital.

ZOZÓLCO, Pueblo y Cabeza de partido de la Alcaldía mayor de Papantla en el mismo Reyno, tiene 320 familias de Indios, y dista 14 leguas de su Capital.

ZOZOCOLTENANGO, Pueblo de la Alcaldía mayor de Capabana-tla en el Reyno de Guatemala.

ZOZORANGA, Pueblo de la Provincia y Corregimiento de Loxa en el Reyno de Quito.

ZU

ZUA, Rio pequeño de la Provincia y Gobierno de Cumaná, nace al E de la Villa de San Fernando, corre al S, y torciendo luego su curso al O, entra en el de Chivata.

ZUAQUÉO, Rio pequeño de la Provincia de Ostimuri en Nueva España, entra en el de Hiaquí.

ZUATLÁN, Pueblo y Cabeza de partido de la Alcaldía mayor de Xala en Nueva España, es de temperamento frio, anexo al Cu-

ZU

Curato del de Yxtlan, tiene 25 familias de Indios que comercian en semillas y frijoles, está 3 leguas entre Poniente y S de su Capital.

Otro Pueblo hay del mismo nombre en la Provincia y Alcaldía mayor de los Zozques y Reyno de Guatemala.

ZUCHIQUILATZAN, Pueblo y Cabeza de partido de la Alcaldía mayor de Juxtahuaca en Nueva España, tiene 80 familias de Indios incluso los de otros dos Pueblos de su distrito.

ZUCHITEPÉC, San Miguel de) Pueblo de la Cabeza de partido de Oztolotepec y Alcaldía mayor de Mahuatlan en el mismo Reyno, hace su principal comercio de tepegilote ó coateco para hacer cuentas de rosario, está 20 leguas de la Capital.

ZUCHILTEPÉC, Pueblo de la Cabeza de partido de Tepalcaltepec y Alcaldía mayor de Nexapa en el mismo Reyno, tiene 24 familias de Indios, y está media legua de su Cabecera.

ZUCHITLÁN, Pueblo de la Cabeza de partido y Alcaldía mayor de Autlan en el mismo Reyno, tiene 20 familias de Indios que se

Tom. V.

ZU 457

mantienen del comercio que hacen del ganado mayor que crían, como de la azucar, miel, semillas y aceyte de coco, de que cogen abundancia por los muchos palmares que hay en su distrito, es anexo del Curato de Tecolotlan, y dista 4 leguas al Sur.

ZUCHITLAPILCO, Pueblo de la Alcaldía mayor de Guajuapa en el mismo Reyno que los anteriores, tiene 55 familias de Indios.

ZULE, Rio de la Provincia y Gobierno de Pamplona en el Nuevo Reyno de Granada, nace en las montañas de aquel distrito, y corre del Sur al N formando un arco hasta entrar en la laguna de Maracaibo por la parte opuesta á su boca.

ZULTEPÉC, Jurisdiccion y Alcaldía mayor de Nueva España, conocida con el nombre de la Plata por la opulencia que tuvo en sus primeros tiempos de minerales é ingenios para beneficiar el metal que era de la mejor ley, en su distrito tiene 22 haciendas de labor en que asisten 167 familias de Españoles, Mestizos y Mulatos, que cogen abundantes cosechas de trigo.

Nan 80,

go, cebada, maíz y otras pobladas, como se ve por semillas; es una de las mas los Pueblos siguientes:

Capula.	Santa Maria.	Santa Maria Pi-
Santiago Tecal-	S. Juan Huixtlán.	pioltepec.
titlan.	Aldas.	San Miguel Ixta-
S. Francisco Coa-	San Miguel Te-	pas.
juzco.	colmaloya.	San Martin.
Santiago.	Axuchitlan.	Santa Cruz.
San Pedro Almo-	Tehuilotepic.	San Lucas.
loya.	San Pedro Hues-	San Martin Otzo-
Acuyapan.	tahú.	loapan.
Pozoltepec.	Matlatepec.	San Juan Atez-
Zultepec.	Temascaltepec.	capa.
Santa Cruz.	San Miguel de los	Santo Tomas.
Santo Tomas.	Ranchos.	Santa Maria Za-
Amatepec.	San Francisco.	cozanapa.
San Felipe.	San Mateo de los	San Pedro Texu-
San Simon.	Ranchos.	pilco.
Santiago.	San Martin Te-	San Miguel Ixta-
Santiago Clayac.	quisquipa.	pa.
San Juan.	San Andres de las	Cuentla.
San Mateo.	Gamas.	Santiago Ariz-
Coatepec.	San Simon de Bar-	mendi.
San Francisco.	reteros.	San Simon.
San Felipe.	San Francisco del	San Andres.
San Pedro.	Valle.	San Lucas.
Santa Ana.	Sta. Maria Ahua-	Acamuchitlan.
	catlan.	Acutitlan.

La Capital es el Pueblo corriente una mina llamada del mismo nombre, situado nuestra Señora del Carmen, en lo mas fragoso de un cerro, y aunque no es dificultosa y aun que no es dificultosa ni de mucho coste la labor de otras, no lo hacen por falta de proporciones de que de Españoles, Mestizos y Mulatos, cuyas conveniencias han venido á mucha decadencia porque solo está carece el vecindario, y por esta razon se han dedicado al exercicio de armeros: to-

do

ZU

as pobladas, como se ve por
as los Pueblos siguientes:

Maria. Santa Maria Pi-
n Huixtlán. piolepec.
San Miguel Ixta-
pas.
Miguel Te- San Martin.
aloya. Santa Cruz.
itlan. San Lucas.
otepec. San Martin Otze-
loapan.
edro Hues- San Juan Atez-
capa.
epepec. Santo Tomas.
caltepec. Santa Maria Za-
cozanapa.
Miguel de los San Pedro Texu-
pilco.
hos. San Miguel Ixta-
pa.
Francisco. Cuentla.
ateo de los Santiago Ariz-
hos. mendí.
Martin Te- San Simon.
quipa. San Andres.
Andres de las San Lucas.
as. Acamuchitlan,
mon de Bar- Acuitlan.

lo corriente una mina llamada
lo nuestra Señora del Carmen,
y aunque no es dificultosa
ni de mucho coste la labor,
de otras, no lo hacen por
falta de proporciones de que
y carece el vecindario, y por
esta razon se han dedicado
al exercicio de arxeros: to-
do

ZU

do el territorio está lleno de
minas de oro, plata, cobre
y plomo; tambien fabrican
algunos texidos de seda y
algodon que tienen mucho
aprecio en todo el Reyno,
y los viveres y frutos de
que necesitan los traen de
otras jurisdicciones confi-
nantes: tiene muy buena
Iglesia Parroquial y un Con-
vento de Religiosos de San
Francisco, está 30 leguas
de México en 273 gr. 1 min.
de long. y en 19 gr. 30 min.
de lat.

Otro Pueblo hay de este
nombre en la misma juris-
dicion y Alcaldía mayor, es
Cabeza de partido, tiene
54 familias de Indios, y es-
tá 4 leguas al S de la Ca-
pital.

Otro de la Cabeza de par-
tido de Amuzgos y Alcaldía
mayor de Xicayán en el mis-
mo Reyno, tiene 49 fami-
lias de Indios empleados en
el cultivo y comercio del al-
godon, tabaco, grana y vay-
nilla, está 13 leguas entre
Poniente y N de su Cabe-
cera.

ZUMALAO, Pueblo pe-
queño de la Provincia y Go-
bierno del Tucumán en el
Perú, del distrito y jurisdic-
cion de la Ciudad de Salta,
en que se venera un San-

ZU 459

tísimo Christo llamado de
Vilque.

ZUMAMPA, Pueblo de
la misma Provincia y Go-
bierno que el anterior, si-
tuado á la orilla del rio
Dulce.

ZUMATA, Pueblo del
Gobierno y jurisdiccion de
San Juan Girón en el Nue-
vo Reyno de Granada, si-
tuado al pie de una mon-
taña.

ZUMPAHUACÁN, Pue-
blo y Cabeza de partido de
la Alcaldía mayor de Mari-
nalco en Nueva España, tie-
ne en su distrito dos bar-
rios, y en todos habitan
356 familias de Indios y 8
de Mestizos, que viven de
sembrar maiz, hacer costal-
les y esteras, que allí lla-
man petates, y mucha cal,
con cuyos géneros comer-
cian en las jurisdicciones
confinantes; tiene un Con-
vento de Religiosos de San
Agustin, y dista 7 leguas
al S de su Capital, pero de
camino áspero, todo cues-
tas, cerros y barrancos.

ZUMPANGO, Jurisdic-
cion y Alcaldía mayor de
Nueva España con sobre-
nombre de la Laguna por
una que tiene muy gran-
de, y aunque en tiempo de
seca se disminuye nunca ha
lle-

llegado á secarse, para cuyo caso tiene compuerta por donde vacía la de México por la de San Christoval, produce muchas semillas que en su cultivo y en el oficio

de arrieros se emplea la mayor parte de sus naturales como en la fábrica, y saca de Pulque, consta su población de los Pueblos siguientes

Xitlaltpec.	San Andres Xal-	zincó.
San Andres Xal-	tocán.	Santiago Tequis-
tengo.	S. Marcos Tilon-	quiac.

La Capital es el Pueblo de su nombre, situado á orilla de la Laguna, es muy fértil en cebada, maíz, frijoles y pulque, tiene 554 familias de Indios, 12 de Españoles, y 92 de Mulattos y Mestizos, está 8 leguas al N de México en 274 gr. 7 min. de long. y en 19 gr. 52 min. de lat.

Otro Pueblo hay de este nombre con el aditamento de las Minas en la Alcaldía mayor de Tixtlan en el mismo Reyno, tiene 264 familias de Indios.

Otro de la Provincia y Reyno de Guatemala.

ZUÑA, Pueblo de la Provincia y Gobierno de Quijos y Macas en el Reyno de Quito.

Tiene el mismo nombre un rio grande y caudaloso de este Reyno, nace de una laguna en la Provincia de Alausi cerca de la de Colay-

cocha, baña el Pueblo anterior á quien dá el nombre en la Provincia de Macas, corre á Levanta, y unido con el del Vulcano forma el de Upano.

ZUNI, Pueblo de la Provincia y Gobierno de Antioquia en el Nuevo Reyno de Granada, situado á la orilla del rio grande de la Magdalena.

Otro Pueblo hay de este nombre de las Misiones que tienen los Religiosos de San Francisco en el Reyno del Nuevo México.

ZUNIBATIVA, Pueblo de la Provincia y Reyno de Quito en el distrito de las Cinco leguas de la Capital, situado cerca del camino que baxa á Guayaquil.

ZUÑIGA, Pueblo de la Provincia y Corregimiento de Cañete en el Perú, anexo al Curato del de Pacarán.

ZUNUA, Pueblo de la Pro-

ZU

de arrieros se emplea la ma-
por parte de sus naturales
como en la fábrica, y saca
de Pulque, consta su po-
blacion de los Pueblos si-
guientes

Andres Xel- zinc.
n. Santiago Tequis-
arços Tilon- quiac.

blo cocha, bafia el Pueblo an-
ori- terior á quien dá el nom-
brey bre en la Provincia de Ma-
fri- cas, corre á Levante, y uni-
54 do con el del Vulcano for-
de ma el de Upano.

la- ZUNI, Pueblo de la Pro-
guas vincia y Gobierno de An-
gr. tioquia en el Nuevo Reyno
de Granada, situado á la
orilla del rio grande de la
Magdalena.

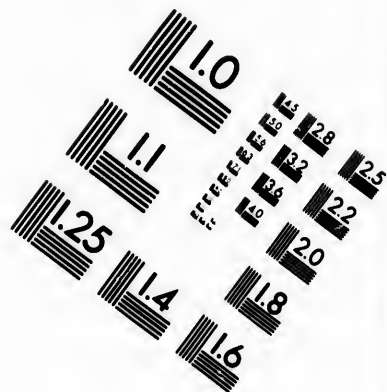
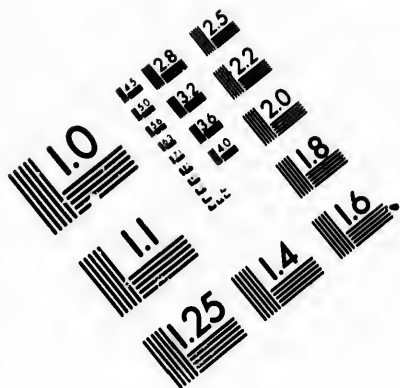
este Otro Pueblo hay de este
nto nombre de las Misiones que
ldía tienen los Religiosos de San
mis- Francisco en el Reyno del
fa- Nuevo México.

a y ZUNIBATIVA, Pueblo
de la Provincia y Reyno de
Pro- Quito en el distrito de las
qui- Cinco leguas de la Capital,
ay- situado cerca del camino que
baxa á Guayaquil.

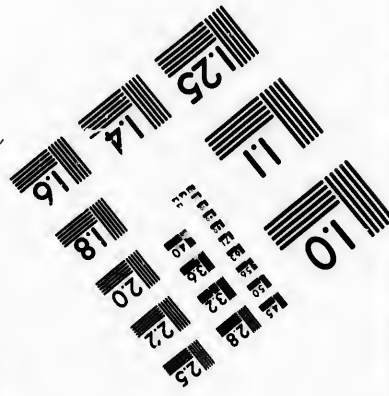
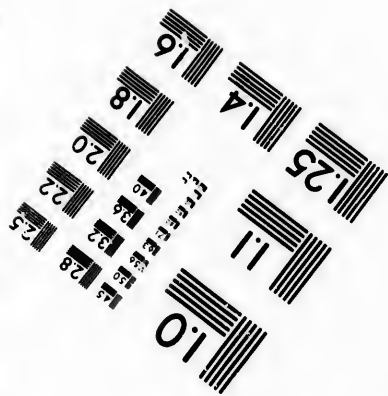


bre ZUÑIGA, Pueblo de la
os- Provincia y Corregimiento
ana de Cafete en el Perú, anexo
de al Curato del de Pacarán.

ay- ZUNDA, Pueblo de la
Pro-





**IMAGE EVALUATION
TEST TARGET (MT-3)**



**Photographic
Sciences
Corporation**

23 WEST MAIN STREET
WEBSTER, N.Y. 14580
(716) 872-4503




**CIHM/ICMH
Microfiche
Series.**

**CIHM/ICMH
Collection de
microfiches.**



Canadian Institute for Historical Microreproductions / Institut canadien de microreproductions historiques

© 1983



ZU

Provincia y Alcaldía mayor de Zoques en el Reyno de Guatemala.

ZUNUBAS, Nacion bárbara y antigua de Indios del Nuevo Reyno de Granada que habitaba la Provincia de Sutatenza en el Reyno entonces de Tunja, se ha extinguido enteramente esta raza.

ZUNUNACA, Rio de la Provincia y Gobierno de los Indios Chiquitos en el Perú, nace entre el de Capiavari y de Potaquisimo, corre al E y entra ó se junta con el último.

ZUPUTÚBA, Rio de la Provincia y país de las Amazonas en el territorio de Matogroso, corre al S, y unido con otros entra en el Paraguay.

ZUQUIAPA, Santiago de)

ZU 461

Pueblo de la Alcaldía mayor de Theocuilco en Nueva España, tiene 74 familias de Indios, y está 10 leguas al N con inclinacion al Poniente de su Capital.

ZURI, Pueblo de la Provincia y Corregimiento de Sicasca en el Perú.

ZURINÁS, Nacion bárbara de Indios que habita en los bosques á el Mediodía del rio Marañon, son pacíficos, industriosos y de buena indole, trabajan con primor telas de algodón, y de chambirá y utensilios de maderas exquisitas.

ZURITE, Pueblo del Corregimiento del Cuzco en el Perú, dista 7 leguas de esta Ciudad en el camino real que va á Lima.

ZUTAGAOS, Véase Sutaos.

F I N.

**Resumen de los Reynos y Provincias en que
está dividida la América Española, y de los
Virreynatos, Gobiernos, Corregimientos y
Alcaldías mayores establecidos en ellos.**

AMERICA MERIDIONAL.

Dividida en tres Virreynatos que contienen los Reynos
y Provincias siguientes.

REYNO DE TIERRA FIRME.

Virreynato del nuevo Reyno de Granada.

Gobiernos.....	{ Panamá.
	{ Portovelo.
	{ Veragua.
	{ Darien.
Alcaldia mayor.	{ Natá.

NUEVO REYNO DE GRANADA.

	{ Cartagena.
	{ Caracas.
	{ Popayan.
	{ Maracaibo.
	{ Guayana.
	{ Cumaná.
	{ Santa Marta.
Gobiernos.....	{ Chocó.
	{ Antioquia.
	{ San Faustino.
	{ San Juan de los Llanos.
	{ San Juan Jiron.
	{ Mariquita.
	{ Isla de Puertorico.
	{ Isla de la Margarita.
	{ Isla de la Trinidad.

Virreynato del nuevo Reyno de Granada.	Tuni.	Quiana.
	Bogotá.	Chivata.
	Boza.	Palpa.
	Pascal.	Sogamoso.
	Panches.	Neiva.
	Guatavita.	Gameza.
	Zipaquira.	Chita.
	Ubaté.	Sachica.
	Coyaima.	Velez.
	Muzo.	San Gil.
Turmeque.	Servita.	
Tensa.		

REYNO DE QUITO.

Gobiernos.....	Guayaquil.	Virreynato del nuevo Reyno de Granada.
	Jaca de Bracamoros.	
	Esmeralda.	
	Mainas.	
	Quixos y Macas.	
Cuenca.		

REYNO DE CAYAMA.

Correg. tos.	Pasto.	Correg. tos.	Riobamba.
	Xibaro.		Loxa.
	Ibarra.		Zamora.
	Tacunga.		Chimbo.
	Ambato.		

REYNO DEL PERÚ.

Virreynato del Perú.	Guarochiri.	Virreynato del Perú.
	Tapma.	
	Guancavelica.	
	Quacou.	
	Abanca.	
	Aimarac.	
	Andahuailas.	
	Angarac.	
	Arcquipa.	
	Calca y Lares.	
	Camaná.	
	Canes y Canches.	

los Reinos de
la América
Gobiernos
Correg.^{tos}
Sachica.
Velez.
San Gil.
Servita.

REINO DE QUITO.
Guayaquil.
Jaca de Bracamoros.
Esmeraldas.
Mainas.
Quixos y Macas.
Cuenca.

Riobamba.
Loxa.
Zamora.
Chimbo.

REINO DEL PERÚ.
Guarochiri.
Tarma.
Guancavelica.
Cuzco.
Arica.
Calca y Lares.
Camaná.
Canes y Canches.

Virreynato del Perú.
Correg.^{tos}

Cafete.
Canta.
Cercado.
Chachapoyas.
Chancay.
Castro Virreyne.
Collahuas.
Conchucos.
Condesuyos.
Cotabamba.
Chilques y Masques.
Chumbivilcas.
Guamanga.
Guamachuco.
Guamalies.
Hoarochiri.
Huailas.
Huanuco.

Huanta.
Luya y Chillaqs.
Lucanas.
Moquehua.
Parinacochas.
Piura.
Paucartambo.
Patáz.
Quispicanchi.
Saña.
Santa.
Truxillo.
Vilcas Huaman.
Caxamarca.
Urubamba.
Yauyos.
Yca.
Xauxa.
Caxatambo.

Virreynato de las Provincias del Rio de
Correg.^{tos}

Buenos Aires.
Chucuito.
Tucuman.
Santa Cruz de la Sierra.
Montevideo.
Paraguay.
Puno.
Páz.
Potosí.
Ghiquitos.
Moxos.
Mizque.
Paucarcolla.
Pilaya y Pasi.
Pumabamba.
Yamparaz.

Apolabamba.
Atacama.
Asangaró.
Carabaya.
Carangas.
Tarija.

la Plata.	Correg. ^{tes}	Cochabamba.	Correg. ^{tes}	Porco.
		Chayanta.		Orúro.
		Larecaja.		Omasuyos.
		Lipes.		Sicasica.
		Paria.		Tomina.
		Pacajes.		

REYNO DE CHILE.

Capitania Gen. ^l y Presid. ^a de Chile.	Gobiernos.....	Concepcion.	Correg. ^{tes}	Melipilla.	
		Valdivia.		Puchacay.	
		Valparaiso.		Quillota.	
		Chiloé.		Rede.	
		Islas Maluinas.		Santiago.	
	Islas de Juan Fernandez.	Rancagua.			
	Correg. ^{tes}	Aconcagua.	Correg. ^{tes}	Maule.	Irata.
		Cuyo.			
		Copiapó.			
		Coquimbo.			
Colcagua.					
Chillán.					

AMERICA SEPTENTRIONAL.

que solo tiene un Virreynato, y contiene los Reynos y Provincias siguientes.

REYNO DE LA NUEVA ESPAÑA.

Virreynato de la Nueva Esp. ^a	Gobiernos.....	Vera-Cruz.	Alcaldías mayores..	Actopam.	Alcaldías mayores..	Antigua.
		Acapulco.		Apam.		Acatlan.
		Coaguila.		Acayuca.		Atrisco.
		Puebla de los Angeles.				
		Yucatán.				
		Tabasco.				

chabamba.
 ayanta.
 recaja. *Correg.*
 es.
 ia.
 tajes.

Porco.
 Orúro.
 Omasuyos.
 Sicasica.
 Tomina.

REINO DE CHILE.

Concepcion.
 Valdivia.
 Valparaiso.
 Chiloé.
 Islas Maluinas.
 Islas de Juan Fernandez.

Rancagua.
 yo.
 aiapó.
 quimbo. *Correg.*
 cagua.
 llán.
 ale.

Melipilla.
 Puchacay.
 Quillota.
 Rede.
 Santiago.
 Rancagua.
 Itata.

SEPTENTRIONAL.

Virreynato, y contiene los Reynos
 y provincias siguientes.

LA NUEVA ESPAÑA.

Vera-Cruz.
 Acapulco.
 Coaguila.
 Puebla de los Angeles.
 Yucatán.
 Tabasco.

Oaxaca.
 Am. *Alcaldías mayores.*
 yuca.

Antigua.
 Acatlan.
 Atrisco.

Virreynato de la Nueva España.

Alcaldías mayores.

Alcaldías mayores.

San Blas.
 Chalco.
 Cuyoacan.
 Chietla.
 Chiautla.
 Coatepec.
 Cozamalua-
 pa.
 Córdoba.
 Cadreita.
 Chilapa.
 Cuernavaca.
 Colima.
 Cholula.
 Chignagua.
 S. Christoval.
 Ezatlan.
 Guijolonitlan.
 Huamelula.
 Huajuapán. *Alcaldías mayores.*
 Huichiapan. *Alcaldías mayores.*
 Huehuetla.
 Guejotzinco.
 Ixtepexi.
 Ixtlahuaca.
 Izucar.
 Ixmiquilpan.
 Justlahuac.
 S. Juan de los
 Llanos.
 Lerma.
 Mexilcaltzin-
 co.
 Miahuatlan.
 Metepec.
 Malinalco.
 Mexitlan.
 Nexapa.
 Nochitlan.

Nuevo Santan-
 der.
 Oaxaca.
 Orizava.
 Otumba.
 Papanitla.
 Quatro Villas.
 Quantla Amil-
 pas.
 Quantitlan.
 Queretaro.
 Temastelpec.
 Tepeaca.
 Tecali.
 Tehuacan de
 las Granadas.
 Teutilan.
 Teutila.
 Tehuantepec.
 Teocuilco.
 Tepozcolula.
 Tepexi de la
 Seda.
 Tacuba.
 Toluca.
 Tenango del
 Valle.
 Tetela del Rio.
 Taxco.
 Tixtla.
 Tochimilco.
 Tula.
 Tetepango.
 Tehusitlan.
 Tampico.
 Tulanzinco.
 Tetela Xonot-
 la.
 Tezcuco.

Virreynato de Nueva España	Teotihuacan.	Alcaldías mayores..	Yahualica.
	Tlaxcala.		Zacualpan.
	Tuxtla.		Zapotlan.
	Tlapa.		Zumpango.
	Villalta.		Zimapan.
	Valladolid.		Zacatlan de las
	Valles.		Manzanas.
	Xalapa.		Zempoala.
	Xuchimilco.		Zimatlam.
Xicayan.			

REYNO DE MECHOACAN.

Virreynato de Nueva España	Cuiceo de la	Alcaldías mayores..	Xiquilpa.
	Laguna.		Zelaya.
	Guimeo.		Pasquaro.
	Guanajuato.		Chaco.
	San Luis de		Guadalcazar.
	Potosi.		Jaso y Tere-
	San Luis de		mehdo.
	la Paz.		Chilchota.
	Maravatio.		Zamora.
	San Miguel el		Cinaque.
	Grande.		Motines.
	Tancitaro.		Tinguindin.
	Tlasasalca.		Xiquilpa.
	Tlalpujagua.		Zacatula.
Villa de Leon.			

REYNO DE NUEVA GALICIA.

Virreynato	Amula.	Alcaldías mayores..	Tequepepa.
	Autlan.		Tonalá.
	Zayula.		Ostotipaquillo
	Zacatecas.		Analco.
	Guadalaxara.		Mazapil.
	Tala.		Aguas Calien-
	Tepic.		tes.
	Sentipac.		Zapopan.

Teotihuacan.
Tlaxcala.
Tuxtla.
Tlapa.
Villalta.
Valladolid.
Valles.
Xalapa.
Xuchmilco.
Xicayan.

Yahualica.
Zacualpan.
Zapotlan.
Zumpango.
Zimapan.
Zacatlan de las
Manzanas.
Zempoala.
Zimatlam.

la de Nueva España.

Alcaldías
mayores..

Xala.
Caxitlan.
Tlajomulco.
Zapotlan.
Izatlan.
Guauchinan-
go.
Purificacion.
Ostotipac.
Compostela.
Acaponeta.
Nayarith.
Barca.

Alcaldías
mayores..

Tecpatitan.
Lagos.
Cuquio.
Tecuaitichi.
Juchipila.
Colotlan.
Xerez.
Fresnillo.
Ibarra.
Sierra de Pi-
nos.
Charcas.

DE MECHOACAN.

Cuiceo de la
Laguna.
Guimeo.
Guanajuato.
San Luis de
Potosi.
San Luis de
la Paz.
Maravatio.
San Miguel el
Grande.
Tancitaro.
Tlasascalca.
Tlalpujagua.
Villa de Leon.

Xiquilpa.
Zelaya.
Pasquaro.
Chaco.
Guadalcazar.
Jaso y Terc-
mehdo.
Chilchota.
Zamora.
Cinaque.
Motines.
Tinguindin.
Xiquilpa.
Zacatula.

Cap. Genl. de la Isla de Cuba.

Gobiernos..... { Cuba.
Florida.
Luisiana.

DE NUEVA GALICIA.

Amula.
Autlan.
Zayula.
Zacatecas.
Guadalaxara.
Tala.
Tepic.
Sentipac.

Tequepepa.
Tonalá.
Ostotipaquillo
Analco.
Mazapil.
Aguas Calien-
tes.
Zapopan.

1. Name of the person
2. Address
3. City
4. State
5. Zip

Mr. J. Edgar Hoover
Federal Bureau of Investigation
Washington, D. C. 20535

CONFIDENTIAL

CONFIDENTIAL

VOCABULARIO
DE LAS VOCES PROVINCIALES
DE LA AMÉRICA

Usadas en el Diccionario Geográfico-Histórico de ella; y de los Nombres propios de plantas, aves y animales.

Ofreímos en el Plan de subscripcion, que se publicó para este Diccionario, dar al fin de la Obra este Vocabulario, como parte precisa para la inteligencia de muchas voces usadas en aquellos Países: unas que aunque originarias de España, y especialmente de Andalucía, han degenerado allí por la corrupcion que ha introducido la mezcla de los idiomas de los Indios; y otras tomadas de estos, y mal pronunciadas por los Españoles; y sin embargo de que en muchos artículos explicamos el significado de algunas, como ocurren las mismas en otros, y no es posible tener presente el de la Provincia, Pueblo, ó distrito en que se dixo, creímos que seria conveniente reunirlos por orden alfabético para que qualquiera pueda imponerse con facilidad del significado de la voz que no comprehenda en los Artículos del Diccionario.


Esto nos ha conducido insensiblemente á explicar completamente las Plantas, Aves, y Animales de aquellas Regiones, y las virtu-

2
des, y propiedades que estan conocidas, arreglándonos al sistema y método del Caballero Linneo, generalmente admitido entre los sabios. Pero á pesar de nuestra diligencia (y de haber consultado con el Dr. D. Casimiro de Ortega, primer Catedrático del Real Jardin Botánico de esta Corte, á quien debe mirarse por restaurador de esta Ciencia en España), no hemos conseguido el completo que deseábamos en todos los Artículos, á causa del descuido con que se ha visto esta parte de la Historia de América, y de la confusion y falta de principios con que la mayor parte de los Escritores han hecho las descripciones diminutas que tenemos, en cuyo caso hemos adoptado los nombres puestos por otros Naturalistas, como Marcgraf, Pison, Sloane, Molina, Bomare &c. advirtiendo que los que no llevan la cifra ó iniciales de alguno de estos, se debe entender del referido Linneo.

El Público juzgará por este trabajo el que ponemos en todo lo que conduce á perfeccionar el Diccionario, y no le quedará duda luego que vea el suplemento que daremos á luz de las correcciones y adiciones que continuamente nos envian de todas partes, con lo qual nada dexaremos que desear, y yo viviré reconocido al Público Español por el aprecio que ha hecho de la Obra, como califica el despacho que ha tenido hasta ahora, y el empeño con que muchos contribuyen á su perfeccion.

ades que estan conocidas , arre-
sistema y método del Caballero
lmente admitido entre los sabios.
de nuestra diligencia (y de haber
el Dr. D. Casimiro de Ortega , pri-
o del Real Jardin Botánico de esta
debe mirarse por restaurador de
España), no hemos conseguido el
descubrimiento en todos los Artícu-
l descuido con que se ha visto esta
toria de América , y de la confu-
principios con que la mayor parte
s han hecho las descripciones di-
nemos , en cuyo caso hemos adop-
res puestos por otros Naturalistas,
F, Pison , Sloane , Molina , Boma-
ndo que los que no llevan la cifra
ninguno de estos , se debe entender
inneo.

uzgará por este trabajo el que po-
lo que conduce á perfeccionar el
no le quedará duda luego que
nto que daremos á luz de las cor-
ciones que continuamente nos en-
artes, con lo qual nada dexaremos
yo vivirá reconocido al Público
aprecio que ha hecho de la Obra,
el despacho que ha tenido hasta
peño con que muchos contribu-
ccion.



AC

ACHOTE (*Bixa Orellana*)

Ó con mas propiedad *Achiote*. Semilla indígena de la América , que la gente vulgar suele mezclar en el chocolate : se produce en la mitela diphyla , que es del género de la decandria digynia , cuyo caliz consiste en cinco segmentos , la corola en otros tantos pétalos insertos en el caliz , y la cápsula de dos bálbulas iguales : entre los pequeños filamentos ú hojas de este árbol pequeño está el fruto , que son unos granitos encarnados como el vermellon y de figura cónica , en un erizo blando de tres dedos de largo , del qual hacen pasta ; se usa tambien para los condimentos en lugar de especia : abunda en la América Meridional y Septentrional , y se trae mucha cantidad á Europa para los tintes : es el Rocou de los Franceses : y Urucú de los Botánicos.

ACHUPALLA (*Eryngium aquaticum*)

Planta del Perú compuesta de pencas semejantes á las de la savila , de que usan los Indios para ensalada quando es tierno el tronco , como hacen con el palmito : solo se da en los parages muy frios , y por eso no se encuentra mas que en los páramos ó alturas nevadas de la cordillera de los Andes.

ACRE.

Medida de tierra usada por los extrangeros , especialmente por los Ingieses y Holandeses en sus Colonias de América : es peculiar de los Franceses en la Provincia de Normandía , y ha variado mucho segun los parages , y naciones ; pero regularmente consta de 160 perchas , ó pértigas cada una de diez pies.

ACURI ó AGUTI (*Mus Aguti*).

Animal cuadrúpedo pequeño de la magnitud de una Liebre, de pelo negro pardusco, con cola muy corta, y en la boca y dientes parecido al Conejo: habita en cuevecillas que hace comúnmente al pie de los árboles y matorrales, donde lo cazan con perros: su carne es comestible y de tan buen gusto como la del Conejo: cogidos se domestican y mantienen en las casas comiendo con los gatos al pie de la mesa.

AETITES.

O Piedra del Aguila bien conocida en Europa, y de que hay mina en la Provincia de Huamalies del Reyno del Perú: es una piedra ferruginosa con cavidad interior, unas veces llena y otras vacia, de figuras diferentes, ya redonda, ovalada, triangular, quadrada ó chata: la superficie suele ser lisa, ó aspera. Algunos han creído sin fundamento que se hallaban estas piedras en los nidos de las Aguilas, de lo que le han dado el nombre, atribuyéndole los antiguos Naturalistas las virtudes de hacer poner el huevo á la Aguila, de facilitar el parto, é impedir el aborto á las mugeres; pero todo es imaginario. Esta piedra se compone de muchas capas de color encarnado obscuro que se separan con facilidad, y se forman de una materia blanda, cubriendo una nuez que algunas veces es movable y los Naturalistas llaman *callimus*.

AGÍ (*Capsicum*).

Es el pimiento á quien dan este nombre en el Perú, y en el Reyno de Tierra firme: los hay de muchas especies, figuras, y tamaños, distinguidos con los nombres de aznauchos, conguitos, pico de páxaro y otros; algunos de ellos de tan activo picante que no se puede sufrir: lo usan tanto en todos los condimentos que nada se come sin agí, y tambien los guardan adobados en vinagre; en diferentes partes es un ramo de comercio muy considerable, los mas comunes nacen silvestres, y sin cultivo: en Nueva España se llama Chile.

A C

AGUTI (*Mus Aguti*).
 pequeño de la magnitud de una
 pardusco, con cola muy corta, y
 parecido al Conejo: habita en cue-
 munmente al pie de los árboles y
 cazan con perros: su carne es co-
 en gusto como la del Conejo: co-
 y mantienen en las casas comien-
 pie de la mesa.

AETITES,

illa bien conocida en Europa, y de
 Provincia de Huamalis del Reyno
 edra ferruginosa con cavidad inte-
 ra y otras vacia; de figuras diferen-
 valada, triangular, quadrada ó cha-
 le ser lisa, ó aspera. Algunos han
 o que se hallaban estas piedras en
 uilas, de lo que le han dado el nom-
 antiguos Naturalistas las virtudes
 uevo á la Aguila, de facilitar el par-
 orto á las mugeres; pero todo es
 dra se compone de muchas capas de
 curo que se separan con facilidad, y
 ateria blanda, cubriendo una nuez
 s movable y los Naturalistas llaman

AGÍ (*Capsicum*).

quien dan este nombre en el Perú,
 Tierra firme: los hay de muchas es-
 maños, distinguidos con los nombres
 uitos, pico de páxaro y otros; al-
 an activo picante que no se puede
 en todos los condimentos que nada
 tambien los guardan adobados en vi-
 partes es un ramo de comercio muy
 as comunes nacen silvestres, y sin
 España se llama Chile.

Co-

A G

5

AGIACO.

Comida muy usada en Cartagena, y Nuevo Reyno
 de Granada: es menestra compuesta de una yerba que
 tiene este nombre semejante á la azedera, y muy gus-
 tosa.

AGRÁZ.

O Colorado, Bejuco y planta de la Provincia de San
 Juan de los Llanos en el Nuevo Reyno de Granada, se
 cria particularmente en el Pueblo de Macuro: cortando
 un pedazo de él, y soplando por un extremo, sale por
 el otro una porcion de agua que por repetidas expe-
 riencias hechas es un colirio de singular virtud para las
 enfermedades de los ojos, disipando las nubes, y cata-
 ratas y aclarando la vista.

AGUACATE (*Laurus Persea*).

Arbol que se mantiene todo el año frondoso y da el
 fruto dos veces: es parecido en el tamaño y color á
 la pera de Don Guindo, con la diferencia de tener mas
 prolongado el cuello, la medula es blanda y verdegai,
 semejante á la manteca y de sabor insipido, por lo qual
 se come con sal: la corteza es consistente como la de la
 naranja quando está seca, el hueso es grande, de figura
 elíptica que remata en punta lisa y de color de castaña:
 estregando con ella un lienzo blanco le da un color aca-
 nelado permanente y fino: en el Perú se llama Palta.

AGUAY.

Arbol: se puede creer que sea el (*Cervera foliis ovatis*)
 de Linneo, y Ahovai de Bomare, cuyas hojas se parecen
 al Laurel Rosa de América: tiene la flor amarilla mono-
 pétala, cortada en cinco lobos obliquos con cinco estam-
 bres, y un pistilo: el fruto es de la figura de pera, y
 encierra una nuez obscura triangular, y de mucha du-
 reza, la qual traen los Indios colgadas de las piernas
 para hacer ruido unas con otras. El Padre Labat llama
 á esta nuez de Serpiente, pues que dice que aplicando
 una cataplasma de ella cura la mordedura de este ani-
 mal; pero Mr. Lemery dice que no concuerda la des-
 crip-

cripcion que el citado Autor hace con los árboles que el vió. Los Indios Tapueyes usan la corteza de este árbol para hacer alpargates.

AGUARRICA.

Nombre genérico de toda agua de olor en el Reyno del Perú: regularmente entra en todas el ambar, y se usa para mojar la ropa, para echar en algunos manjares, y sobre todo para llenar unos vasos esféricos de plata con respiraderos que se ponen sobre braseritos en todas las funciones de Iglesia, y exhalan una fragancia sumamente agradable, cuya práctica es general en la América Meridional, y por esto es increíble la que se gasta.

AGUILILLA.

Caballo andador con tanta velocidad, que al paso sigue al galope á otro: regularmente andan una legua en menos de un cuarto de hora; pero el movimiento es tan incómodo que solo pueden sufrirlo los que están muy acostumbrados: los enseñan este paso desde pequeños en muchas partes de la América Meridional, y son diestrísimos en esto los Indios del Reyno de Chile, y los Guajiros de la Provincia de Santa Marta en el Nuevo Reyno de Granada.

AHOGATO.

Pez del Reyno de Chile.

ALACRAN (*Scorpio Americanus*)

Insecto que abunda en los Países calientes y húmedos: se cria en las casas en los Almacenes, y en los muladares: el cuerpo es algo mayor que una almendra, de donde se prolonga la cola, que consta de nueve cuerpecitos carnosos del tamaño de un grano de pimienta oblongos, y en el último tiene un aguijon corvo muy agudo: de la parte anterior le salen dos bocas ó manos en figura de cuernos como las de los Cangrejos: es de color pardo obscuro: para picar enrosca la cola, y soltándola vibra el aguijon causando extraordinario ardor y dolor, y muchas veces calentura: hay algunos tan ve-

AG

ando Autor hace con los árboles que Tapueyes usan la corteza de este ar-
gates.

AGUARRICA.

o de toda agua de olor en el Reyno
mente entra en todas el ambar, y se
ropa, para echar en algunos manja-
o para llenar unos vasos esféricos de
eros que se ponen sobre braseritos en
de Iglesia, y exhalan una fragancia
ble, cuya práctica es general en
onal, y por esto es increíble la que

AGUILILLA.

r con tanta velocidad, que al paso
otro: regularmente andan una legua
quarto de hora; pero el movimiento
que solo pueden sufrirlo los que están
os: los enseñan este paso desde peque-
rtes de la América Meridional, y son
o los Indios del Reyno de Chile, y
Provincia de Santa Marta en el Nue-
ada.

AHOGATO.

de Chile.

ARAN (Scorpio Americanus)

anda en los Países calientes y húmedos:
s en los Almacenes, y en los mula-
es algo mayor que una almendra, de
a la cola, que consta de nueve cuer-
del tamaño de un grano de pimienta
el último tiene un aguijon corvo muy
te anterior le salen dos bocas ó manos
nos como las de los Cangrejos: es de
uro: para picar enrosca la cola, y sol-
aguijon causando extraordinario ardor y
veces calentura: hay algunos tan ve-
ne-

AL

7

nenosos que ha causado la muerte su picadura; pero no
son de esta clase los que hay en las casas, y de que
nadie se ve libre, pues al vestirse se hallan en la ropa.

ALANÉS (*Cervus Alces*)

Venado muy grande del Nuevo Mexico, es de la al-
tura de una Mula y tiene la cabeza grande, el cuello
corto, los labios y especialmente el superior grandes y
grosos, y dilatada la abertura de la boca, las orejas se-
mejantes á las del Asno, la cola corta, las ancas mas
elevadas que la espalda, el pelo fuerte y largo de tres
pulgadas, de color gris, los cuernos palmados de alto
abajo, y guarnecidos de puntas en la parte exterior: es
animal feroz y embiste como el Toro,

ALBAHAQUILLA.

Véase *Culén*.

ALBURES.

Juego de cartas semejante al del parár, muy usado
en Nueva España, donde se juega con exceso.

ALCARAVAN (*Tringa Ocropus*)

Ave conocida en Europa y comun en la América: es
de la figura de la Cigüeña, algo menor, de color par-
do, el pico y piernas muy largos, se domestica y an-
da por las casas, donde es muy útil porque las limpia
de insectos, sin que se le escape alguno de los que ve
por la velocidad con que corre.

ALPACA (*Camelus Pacos*)

O Paco, animal cuadrúpedo de los Reynos del Perú
y Chile: es especie subalterna del género del Camello,
á quien se parece, solo que es menor y de figura mas
bien formada: tiene el cuello largo, la cabeza pequeña,
sin cuernos, las orejas medianas, los ojos redondos y
grandes, la barba corta, el labio superior mas ó menos
abierto, y las piernas de mas altura que la que corres-
ponde á su volumen, los pies bipartidos, la cola cor-
ta, y el pelo largo á propósito para hilarse, algo mas
bas-

basto que el de la Vicuña : en las partes de la generación tambien se asemejan el macho y la hembra al Camello , y en su estructura no difiere tampoco : tiene quatro ventrículos como animal rumiante , el segundo contiene entre dos membranas de que se compone una porcion de cavidades destinadas á depositar el agua. Este animal se domestica tambien como el Camello , y sirve para llevar carga de quatro ó cinco arrobas , inclinándose para recibirla y descargarla : la configuracion de su uña y el espesor de la lana no permiten ponerle herraduras , ni aparejo : andan muy despacio ; pero su paso es firme y seguro aun por caminos escabrosos. Sin embargo de tantas cosas como lo caracterizan semejante al Camello , tiene otras peculiares que lo distinguen , porque como destinado á vivir entre las nieves y yelos de la Cordillera , les dió la naturaleza como á los cuadrúpedos de las tierras Polares abundancia de grasa entre la piel y la carne , y de sangre en las venas , la qual les produce un calor capaz de resistir los mas intensos frios , y el exceso de grasa impide que el calor se exhale. En su ventrículo se forman piedras bezoares mas , ó menos finas : tienen la mandíbula inferior como el Camello guarnecida de seis dientes incisivos , de dos caninos , y varios molares ; pero en la superior no tiene caninos , ni incisivos , por lo qual parece de diverso género : tiene las orejas puntiagudas , y mas bien hechas que el Camello , la nariz simple , el cuello recto y proporcionado , la cola hermosa y guarnecida de pelo largo , suave y semejante á la lana : su voz se parece al relincho del Caballo : quando se irritan no se valen de los pies , ni de los dientes para vengarse , sino de la saliva que arrojan al que los molesta. Algunos creen que esta es corrosiva , y causa pústulas , pero es falso. Al fin del Verano están en zelo , y se enflaquecen , y pierden mucho pelo : antes de juntarse el macho y la hembra están mucho tiempo desalivando , quejándose y dando vueltas como locos : la hembra está preñada seis meses , y pare ordinariamente uno : tiene solo dos pechos , pero muy abundantes de leche. Los Indios dicen que

Vicuña: en las partes de la generación semejan el macho y la hembra al estructura no difiere tampoco: tiene como animal rumiante, el segundo membranas de que se compone una s destinadas á depositar el agua. Es-tica también como el Camello, y sir-a de quatro ó cinco arrobas, incli-rla y descargarla: la configuración osor de la lana no permiten ponerle jo: andan muy despacio; pero su uro aun por caminos escabrosos. Sin osas como lo caracterizan semejante otras peculiares que lo distinguen, ado á vivir entre las nieves y yelos: dió la naturaleza como á los qua-rrras Polares abundancia de grasa en-le, y de sangre en las venas, la qual or capaz de resistir los mas intensos de grasa impide que el calor se ex-culo se forman piedras bezoares mas, n la mandibula inferior como el Ca-e seis dientes incisivos, de dos cani-res; pero en la superior no tiene ca-por lo qual parece de diverso géne-puntiagudas, y mas bien hechas que iz simple, el cuello recto y propor-errosa y guarnecida de pelo largo, á la lana: su voz se parece al re-: cuando se irritan no se valen de i dientes para vengarse, sino de la al que los molesta. Algunos creen va, y causa pústulas, pero es falso. están en zelo, y se enflaquecen, y lo: antes de juntarse el macho y la no tiempo desalivando, quejándose y o locos: la hembra está preñada seis nariamente uno: tiene solo dos pe- abundantes de leche. Los Indios dicen que

que viven hasta 30 años, y empiezan á engendrar á los tres. Lo mismo que hemos referido se debe entender, aunque con cortísima variedad, del Guanaco, y de la Llama. En el Perú se llaman Carneros de la tierra.

ALERCE (*Pinus Cupressoides*).

Arbol grande y de madera muy fuerte parecido al de Europa, pero de distinta especie del Reyno de Chile: hay algunos tan disformes que se han medido de 24 varas de circunferencia: de este son las tablas para las fabricas por su resistencia, que llevan al Perú de las Islas de Chiloe, que es donde mas abunda, y hace el renglon de un lucroso comercio: regularmente sacan de cada árbol de 600 á 800 tablas de veinte pies de largo y media vara de ancho, y sus naturales son tan diestros en el corte, que no desperdician nada. El Abate Molina dice que las pipas, ó botas hechas de esta madera conservan el agua sin corromperse en las embarcaciones.

ALICUYA.

Insecto pequeño que se cria en el Perú entre la yerba del campo, y es muy nocivo á los ganados, porque interiormente se les fixa en el hígado, y lo ulcera, de lo qual muere muchísimo: particularmente abunda en la Provincia de Chancay, y la sal es el mejor preservativo.

ALJOSUCHA.

Planta del Reyno del Perú, de quien han enseñado los Indios la virtud febrífuga para preservar de tercianas solo con restregarla entre las manos, y aplicar estas al olfato. Se halla en la Provincia de Luya y Chillaos, y en otras partes.

ALLULLAS.

Roscas de pan muy blanco y exquisito que hacen en el Asiento de Ambato del Reyno de Quito, tan estimadas que se llevan no solo á esta Capital, sino á las Provincias del Perú y de Tierra firme; porque duran muchos meses: en varias partes se ha intentado imitarlas, pero nadie lo ha conseguido aun llevando de Ambato la

harina, el agua y el artífice, pues sin duda es el clima el que influye para darles el gusto que tienen.

ALMADANA.

O Almadeneta. Mazo de hierro ó bronce que usan en los ingenios de las minas del Perú para moler los metales.

ALMOFRÉZ.

Funda de baqueta que sirve en lugar de maletón para guardar los colchones en los viajes: es del tamaño de estos, tiene la abertura en medio casi de todo el largo por donde entra, luego lo envuelven, y lian con una cuerda: se usa en toda la América.

ALOES (*Aloe Americana*).

Género de la clase hexandria monogynia, cuyos caracteres son, la corola derecha abierta en lo alto, el nectario en el fondo de ella, los filamentos de los estambres insertos en el receptáculo, las hojas son gruesas, suculentas, y por la mayor parte transparentes terminadas en punta: el fruto es oblongo y cilíndrico, y dividido en tres celdas, que contienen semillas planas semicirculares. Hay ocho especies de Aloes distinguidos con los nombres de perfoliata, variegata, disticha, spiralis, viscosa, pumila, ubaria y retusa, que es la planta mas hermosa. En la Medicina se distingue en Aloes Succotrina, y Aloes Hepático: se usa el jugo espeso de las hojas de esta planta exprimido, depurado y puesto á secar á el sol para que se espese: es un estimulante, cathártico amargo que se toma de varios modos para limpiar las primeras vias, para atenuar y disolver los jugos viscosos, para promover las evacuaciones hemorroidales, y uterinas, y para matar las lombrices. Entra en la composición del elixir de propiedad, en las píldoras angélicas, en el extracto cathártico de Rudio, en las píldoras aromáticas de Rufo de la Pharmacopea de Londres: su extracto acuoso en las píldoras de Stahl de la de París: en la hiera picra, en los epithemas purgantes y vermífugos para los niños. La tintura en espíritu de

A L

el artífice, pues sin duda es el cli-
para darles el gusto que tienen.

ALMADANA.

Mazo de fierro ó bronce que usan en
minas del Perú para moler los me-

ALMOFRÉZ.

ta que sirve en lugar de maletón pa-
chones en los viages: es del tamaño
abertura en medio casi de todo el lar-
a, luego lo envuelven, y llian con
en toda la América.

ALOS (Aloe Americana).

Planta hexandria monogynia, cuyos ca-
pórolos derecha abierta en lo alto, el
do de ella, los filamentos de los es-
el receptáculo, las hojas son gruesas
por la mayor parte transparentes ter-
el fruto es oblongo y cilíndrico, y
celdas, que contienen semillas planas
ocho especies de Alocs distinguidos
e perfoliata, variegata, disticha, spi-
milla, ubaria y retusa, que es la plan-
en la Medicina se distingue en Alocs
es Hepático: se usa el jugo espeso
a planta exprimido, depurado y pue-
para que se espese: es un estimulán-
go que se toma de varios modos pa-
rerás vias, para atenuar y disolver los
tra promover las evacuaciones hemor-
s, y para matar las lombrices. Entra en
elixir de propiedad, en las píldoras
extracto cathártico de Rudio, en las
de Rufo de la Pharmacopea de Lon-
equoso en las píldoras de Stalh de la
era picra, en los epithemas purgan-
para los niños. La tintura en espíritu
de

A M**I I**

de vino dexándola muchos días en infusión hasta que el
licor se ponga encarnado, se aplica exteriormente como
antiséptico en las heridas y úlceras.

AMONANAS.

Panal de cera y miel que hacen las Abejas debaxo de
tierra en el Partido de Santa Elena en la Provincia de
Guayaquil y Reyno de Quito: el modo de hallarlos es
saliendo en un día claro con una olla de miel aguada á
rociar los árboles en la espesura del monte, á cuyo olor
salen las Abejas á libarla, y quando se retiran las van
siguiendo hasta ver los agujeros por donde entran, y
cavando suelen hallar tres ó quatro panales de que sa-
can mucha cera con que comercian.

AMPALABA.

Nombre que dan los Indios de la Provincia de las
Amazonas, y País del Chaco á la Culebra Buho. (Véase
esta voz).

ANABAPTISTAS.

Secta de Hereges tan antigua como los Apóstoles: los
Católicos les dieron este nombre porque su primer er-
ror es negar que se deban bautizar los parvulos sin tener
conocimiento: en Alemania, Inglaterra y Holanda
han causado muchas alteraciones: ya se han disminuido
en todas partes: tienen Iglesia y Congregación en la Pro-
vincia de la Nueva Jersey en los Estados unidos de la
América.

ANCHOUETA.

Pez pequeño y delicado que abunda en la laguna de
Chucuito y Reyno del Perú, especie de boga.

AÑIL (Indigofera Anil).

Planta de la clase diadelphia decandria, tiene el caliz
plano; las márgenes superiores de las alas concavas y de
la misma figura que el vexillo: hay seis especies del gé-
nero indigofera, todas propias de la América: los extran-
geros la llaman Indigo: crece á dos pies de alto, y tie-
ne redondas las hojas: se diferencia el Anil que se hace

solo con estas del que tiene tambien pedacitos de las ramas: el primero se conoce con el nombre de Serquise del Pueblo llamado así algunas leguas de Surat en la India Oriental. El modo de hacer el Añil es el siguiente: cortan la yerba quando empiezan á caerse las hojas, y despues de arrancarlas de las ramas las ponen en suficiente cantidad de agua en una cuba, dexándolas en infusion 30 ú 36 horas: despues inclinan la vasija para dexar correr el agua que toma un color verde que tira á azul, y recogióndola en una pipa, la agitan y la ten con una mano de madera, que tiene el extremo forrado en fierro hasta que levanta espuma: luego le echan un poco de aceyte de olivas, en proporcion de una libra, á la cantidad de licor que da 70 de Añil, con lo qual se separa la espuma del resto del mismo modo que la leche quando se corta, y lo dexan reposar. Al cabo de algun tiempo abren el agujero de la pipa para que corra el agua, quedando en el fondo la masa, como sucede con el mosto del vino: despues la sacan para ponerla en mangas de lienzo colgadas á fir. de que acabe de escurrir el agua, y finalmente lo ponen á secar en caxas de poca altura, y queda hecho el Añil. Su mejor calidad es quando tiene un color de violeta obscuro, que nada sobre el agua, y que si se rompe no haya en él ninguna partícula blanca y frotándolo con un clavo saca un color de cobre que tira á rojo, y rompiéndolo no dexa polvo. La segunda especie se hace del mismo modo, solo con la diferencia que entran las ramas y las hojas de la planta: el mejor es el del Reyno de Guatemala, y la prueba de su bondad es derretirlo al fuego como la cera y que dexa muy poca ceniza: el de la Isla de Santo Domingo solo difiere de este en no tener el color tan vivo, y se reputa por de segunda calidad, el de la Isla de Jamayca por de tercera, y el de las demas Islas llamadas de Barlovento por la quarta; todos los quales son mejores quanto mas limpios y puros. Usase el añil para los tintes, y las planchadoras para dar color á la ropa: los Pintores lo muelen con Albayaide, porque solo se vuel-

ve

que tiene tambien pedacitos de las que conoce con el nombre de Serquillo así algunas leguas de Surat en la modo de hacer el Añil es el siguiente: quando empiezan á caerse las horraucillas de las ramas las ponen en el agua en una cuba, dexándolas en las horas: despues inclinan la vasija para que toma un color verde que dexándola en una pipa, la agitan y la dexan de madera, que tiene el extremo de la pipa que levanta espuma: luego le añaden aceyte de olivas, en proporcion de la cantidad de licor que da 70 de Añil, para la espuma del resto del mismo quando se corta, y lo dexan reposar un tiempo abren el agujero de la pipa para el agua, quedando en el fondo la resina con el mosto del vino: despues la pasan en mangas de lienzo colgadas á fin de currir el agua, y finalmente la pasan por una tela de poca altura, y queda hecho el añil: la cantidad es quando tiene un color de violeta oscura sobre el agua, y que si se rompiendo una partícula blanca y frotándola con un color de cobre que tira á roxo dexa polvo. La segunda especie es el modo, solo con la diferencia que es de las hojas de la planta: el mejor es el de Guatemala, y la prueba de su bondad es que se pega como la cera y que dexa muy bien en la Isla de Santo Domingo solo de tener el color tan vivo, y se reduce á poca calidad, el de la Isla de Jamayca es el de las demas Islas llamadas de Barbuda y de las demas Islas llamadas de Barbuda; todos los cuales son mejores que los otros y puros. Usase el añil para los tintos para dar color á la ropa: los colores con Albayalde, porque solo se vuel-

ve

ve negro, y mezclado con amarillo hace un hermoso verde. Los Confiteros, Reposteros y Boticarios tambien lo suelen usar para dar color azul á las conservas y hacer xarabe de violetas. En Nueva España llaman á la planta Guiquilité, ó con mas propiedad Huiquilit.

ANIME.

Resina que se saca de un árbol que hay en diferentes Provincias de la América: es de color blanco cetrino, sólida, transparente, y de olor suave y agradable: se consume facilmente puesta sobre las asquas: los Franceses la llaman de Curbaril: se trae de la Nueva España, de las Islas Antillas, y de la Provincia de S. Juan de los Llanos en el Nuevo Reyno de Granada, donde se coge mucha, como de otra que llaman Canime, y es diferente el árbol de que se saca: es muy grande, de madera dura, roxa que admite mucho pulimento, útil para todo género de obras, y especialmente para los cilindros de los molinos de azucar: las tablas que sacan de este árbol suelen tener 18 pulgadas de ancho, y hacen de ellas exquisitos muebles: las hojas son semejantes á las del laurel, unidas de dos en dos á cada pezon, transparentes, y como si estuvieran llenas de agujeritos: las flores son leguminosas, de color de púrpura, y formadas en pirámide; el fruto tiene un pie de largo, cubierto de una corteza semejante á la de la castaña, llena de fibras pequeñas, unidas en paquetes sembrados de harina amarilla de gusto agrio y olor desagradable: estos filamentos cubren muchas nueces duras de la figura y tamaño de las habas, las cuales recogen y estiman los negros para hacer una especie de pan excelente. En algunas partes usan la fumigacion de la resina de Anime para curar los males de cabeza; y disuelta en aceyte ó espíritu de vino, es buena para la gota, y para las enfermedades de los nervios: esta resina no da aceyte esencial en la destilacion de agua, á menos que se ponga gran cantidad, y se disuelve con dificultad en el espíritu de vino quando es pura; pero mezclada con otras resinas es mas soluble: el agua toma un color débil, que

que segun Mr. Cartheiser nace de que el menstro ha destacado alguna porcion de materia resinosa , por lo qual la coloca entre las resinas puras.

ANONA.

Planta de la clase polyandria polyginia : tiene el caliz tripartito con seis pétalos : el fruto es redondo , que contiene algunas semillas de pipa : hay ocho especies de anónas distinguidas con los nombres de muricata squamosa , reticulata , palustris , glabra , triloba , asiática y africana , casi todas las quales son indígenas de América.

ANTA. (*Tapir Bris.*)

Animal quadrúpedo propio de la América : es del tamaño de un ternero de dos meses , pero sin cuernos , ni cola : tiene la cabeza gruesa y larga , con una especie de trompa nerviosa y fuerte , que es una prolongacion del labio superior : tiene los ojos pequeños , y el cuerpo arqueado como el cerdo : el pelo corto y uniforme obscuro , las orejas cortas y elevadas ácia adelante en su extremidad , diez dientes incisivos , y otros tantos molares en cada mandibula , caracter que lo separa de los animales rumiantes : sus piernas son cortas , y los pies delanteros armados de quatro uñas , y la mas pequeña unida exteriormente á las otras tres : los pies traseros solo tienen tres , y en todos la uña de en medio es mayor que las demás : el labio superior en que tiene la nariz , que como hemos dicho se prolonga en forma de trompa , no excede al labio inferior quando no la usa para coger alguna cosa ; y entonces está arrugada circularmente ; pero puede alargarla mas de medio pie , y manejarla á un lado y otro , encorbándola ácia abaxo para llevar á la boca lo que coge : el cuerpo está cubierto de pelo muy corto , y ralo en los flancos y partes inferiores , y en la frente y el cuello otros negruzcos de pulgada y media de largo , gruesas como cerdas de cochino , pero mas suaves al tacto , las partes de la generacion muy grandes. Este animal habita en las colinas y sitios secos ; pero frecuente los pantanosos pa-

AN

chenser nace de que el menstuo ha
ccion de materia resinosa , por lo qual
resinas puras.

ANONA.

polyandria polyginia : tiene el caliz
estalos : el fruto es redondo , que con-
las de pipa : hay ocho especies de
con los nombres de muricata squa-
palustris , glabra , triloba , asiatica y
las quales son indigenas de America.

ANTA. (*Tapir Bris.*)

dedo propio de la America : es del ta-
ro de dos meses , pero sin cuernos,
cabeza gruesa y larga , con una espe-
viosa y fuerte , que es una prolonga-
erior : tiene los ojos pequeños , y el
como el cerdo : el pelo corto y
las orejas cortas y elevadas ácia ade-
idad , diez dientes incisivos , y otros
cada mandibula , caracter que lo se-
es rumiantes : sus piernas son cortas ,
ros armados de quatro uñas , y la mas
teriormente á las otras tres : los pies
tres , y en todos la uña de en me-
las demás : el labio superior en que
e como hemos dicho se prolonga en
no excede al labio inferior quando
ger alguna cosa ; y entonces está arru-
; pero puede alargarla mas de medio
á un lado y otro , encorbándola ácia
á la boca lo que coge : el cuerpo es-
lo muy corto , y ralo en los flancos y
y en la frente y el cuello otros ne-
da y media de largo , gruesas como
 , pero mas suaves al tacto , las par-
on muy grandes. Este animal habita en
secos ; pero frecuente los pantanosos
pa-

AP

15

para buscar su alimento , que son los retoños y plantas
tiernas , y la fruta que cae de los árboles , lo qual hace
por lo regular de noche : gusta de la limpieza , y así va
todas las mañanas á atravesar algun rio , ó lavarse en
algun lago : las hembras entran en calor en los meses de
Noviembre y Diciembre , y es el único tiempo en que
se encuentran dos juntos , y si halla un macho á otro se
embisten y se hieren cruelmente : se apartan de la hem-
bra luego que está preñada , y al cabo de diez ó once
meses pare solo uno , eligiendo un sitio alto y seco : es
de natural suave , tímido , y huye del combate , y del
peligro quando no está en zelo : aunque tiene las pier-
nas cortas no dexa de correr mucho : perseguido de los
perros se arroja ó los rios , cuya corriente corta con ve-
locidad hasta ponerse en salvo á la otra orilla : huye de
la luz , y por eso habita selvas espesas : su cuero es tan
fuerte que resiste á la bala : su carne es insípida ; pe-
ro los Indios la comen , y algunos dicen que siendo pe-
queños es buena. Los hay en todos los Países de la Amé-
rica , y en algunas partes se domestican : en el Brasil lo
llaman Tapir , y en el Perú Ahuara. Los Portugueses
Anta , y los Españoles Danta y Gran Bestia : muchos han
inferido de estos nombres dos animales distintos , no sien-
do mas que uno , sobre lo qual puede verse el Diccio-
nario de Bomare , artículo Tapir.

APERIADES (*Mus Longipes*).

Animal quadrúpedo y pequeño de la Provincia de Bue-
nos Ayres , especie de Rata y Conejo : tiene un pie de
largo , y siete pulgadas de circunferencia : el pelo del
mismo color que las Liebres , y blanco por el vientre :
tiene el labio hendido como estas , y los dientes y mos-
tachos , pero la cabeza un poco mas larga , las orejas
son redondas como las de la Rata , y tan cortas que no
tienen un dedo de alto : las piernas solo son de tres
pulgadas , las de atrás algo mayores que las de adclan-
te : estas tienen quatro dedos cubiertos de piel negra con
uñas cortas ; y aquellas solo tienen tres , y el de en me-
dio mas largo que los otros : su carne es como la del
Co-

Conejo, y se asemeja á este animal en el modo de vivir en agujeros; pero sin abrirlos en la tierra, sino entre las piedras, por lo qual es fácil de coger: los cazan con huron: en el Brasil se llama *Aperéa*, y parece que corresponde á la clase del *Mus silvestris Americanus* de Ray.

APOTOYOMÁTSI.

Ó *Paísiranda*: arbusto de la Provincia de la Florida en la América Septentrional: tiene las hojas semejantes á las del puerro, aunque mas largas y delicadas: el bástago es una especie de junco nudoso lleno de pulpa: la flor es pequeña, y las raíces delgadas y largas, llenas de nudos redondos, que cortados y puestos al Sol se endurecen, y son negros por adentro, y blancos por afuera: los Españoles los llaman *Rosarios de Santa Elena*, y los Franceses *Palenotes*. Los Indios hacen particular estimacion de esta planta, y dicen que tiene muchas virtudes.

ARADÓR.

Insecto sumamente pequeño y casi imperceptible á la vista, de color roxo, que se cria en el Reyno de *Tierrafirme*, el qual se introduce entre el cutis y la carne, y va dexando una señal en todo quanto anda, causando una extraordinaria picazon; y por eso le llaman *aradór*, pues parece que va arando.

ARAGUATA.

Mono grande y corpulento, de color bermejo y con barbas como los cabrones, de feo aspecto: los hay en la Provincia de *Guayaná*, y en la de *Venezuela*, particularmente en el *Piritú*: los Indios prefieren su carne á las de los otros animales; porque dicen que es muy delicada. Este es el Mono roxo de *Cayená de Brison*, y corresponde á la especie del *Ovarine*: los Franceses lo llaman *Alovate*; y aunque el Diccionario de animales dice que se diferencia de aquel en no tener barbas, se engaña porque las tiené y muy grandes.

ARAN-

meja á este animal en el modo de vi-
pero sin abrirlos en la tierra, sino en-
por lo qual es fácil de coger: los cazan
Brasil se llama Apeéa, y parece que
clase del *Mus silvestris Americanus* de

APOTOYOMÁTSI,

arbusto de la Provincia de la Florida
septentrional: tiene las hojas semejantes
aunque mas largas y delicadas: el bás-
de junco nudoso lleno de pulpa: la
y las raíces delgadas y largas, llenas
os, que cortados y puestos al Sol se
n negros por adentro, y blancos por
ñoles los llaman Rosarios de Santa Ele-
ses Palenotes. Los Indios hacen particu-
esta planta, y dicen que tiene muchas

ARADÓR.

ente pequeño y casi imperceptible á la
oxo, que se cria en el Reyno de Tier-
se introduce entre el cutis y la carne,
na señal en todo quanto anda, causan-
maria picazon; y por eso le llaman ara-
que va arando.

ARAGUATA.

y corpulento, de color bermejo y con
cabrones, de feo aspecto: los hay en la
ayaná, y en la de Venezuela, particu-
Piritú: los Indios prefieren su carne á
animales; porque dicen que es muy
s el Mono roxo de Cayená de Brison,
la especie del Ovarine: los Franceses lo
; y aunque el Diccionario de animales
rencia de aquel en no tener barbas, se
as tiené y muy grandes.

ARAN-

ARANDÉLAS.

Nombre que dan en la América Meridional á las vueltas
de la camisola.

ARANOAKE.

Nombre Inglés que dan en la Virginia al Tabaco in-
ferior, ó de segunda calidad: el qual regularmente no se
enviaba á Inglaterra, sino lo compraban los Holandeses
para su consumo.

ARDILLA

VOLANTE (*Mus Ponticus* ó *Sciurus Americanus*).

Ardilla de las Provincias de la Luisiana y de la Florida,
que salta con velocidad de un árbol distante á otro, toman-
do ayre en las membranas que tiene unidas de cada pie á la
mano, como velas de embarcacion: es de la misma fi-
gura que las de Europa; pero mas pequeña y domés-
tica: el año pasado de 1788 tenia una la Excelentísima
Señora Condesa de Aranda en esta Corte.

AREPA.

Empanadita hecha en harina de maiz con carne de
puerco dentro, que venden las negras en todas las es-
quinas de Cartagena, y es allí el almuerzo general de
todos.

ARMADILLO (*Dasyus vel Cataphractus*).

Animal cuadrúpedo; llamado así porque la parte su-
perior de su cuerpo está armada de una coraza de con-
cha compuesta de lamas y de huesos que encajan unas
en otras: los hay de varios tamaños, desde seis á tre-
ce pulgadas de largo: y en los Países que están entre
los trópicos se hallan mayores: se parece mucho al co-
chinillo en la figura, y en la grasa que tiene sobre la
carne, como en el pellejo que reviste la parte inferior
de su cuerpo: tiene la cabeza larga, y el hocico pe-
queño: los ojos chicos: las orejas desnudas, y la cola
larga como la del topo, pero escamosa: no tiene mas
dientes que los molares: el número de sus conchas va-
ría segun la especie: la coraza osea que cubre su cuer-
po, se compone como la de la Tortuga de dos escudos,
ó conchas formadas de diferentes círculos, que entran
unos

C

unos en otros, y se acomodan al arbitrio del animal, por cuyo medio se acorta, y se alarga quando quiere: la hembra es tan fecunda que pare cada mes quatro hijos, y su carne es tan delicada y sabrosa como la del Lechoncillo. En el Reyno de Chile lo llaman Covur: en la Provincia de Cuyo Quiriquincho: en el Brasil Tatú, y en la Guayana Cachicamo. En los valles de la cordillera de los Andes los hay de quatro especies, que se distinguen con los nombres de Pichi, Peloso, Mulita y Bolo: el primero (*Dasyus quadrincinctus*) tiene seis pulgadas de largo, y su armadura quatro faxas: el segundo *Dasyus Octocinctus* siete pulgadas y ocho faxas, cubiertos de pelo arriba y abaxo: el tercero *Dasyus undecimcinctus* es algo mayor, y lo ciñen once faxas: llamanlo Mulita por la extraordinaria longitud de sus orejas: el quarto *Dasyus octodecimcinctus* excede á todos los demas, pues tiene 13 pulgadas de largo desde el hocico hasta el nacimiento de la cola, y 18 faxas de armadura, y esta es la especie que con nombre de Quiriquinche describe el Conde de Bufon en su Historia Natural. El que le dan en el Perú nace de la figura redonda que toma quando se encoge, porque se ve sorprendido del cazador, á quien burla muchas veces echándose á rodar de alguna precipicio sin recibir el menor daño; pero este artificio no le sirve quando se halla en campo raso, porque entonces lo cogen con facilidad; y poniéndole una ascua de fuego encima de la concha, lo hacen salir y volver á su figura natural. Las otras tres especies anteriores quando las persiguen huyen con velocidad en linea recta, porquè la construccion de su armadura no les permite volver el cuerpo con prontitud, y quando están á corta distancia del que los sigue, excavan brevisimamente un agujero en tierra, y se agarran tan fuertemente con las manos, que es inútil qualquiera esfuerzo para arrancarlos si la industria no hubiese sugerido el arbitrio referido del ascua de fuego.

ARRACÁCHA.

Fruta que produce una planta pequeña de hoja grande

acomodan al arbitrio del animal, por
 orta, y se alarga quando quiere: la
 anda que pare cada mes quatro hijos,
 delicada y sabrosa como la del Le-
 Reyno de Chile lo llaman Covur: en
 uyo Quiriquincho: en el Brasil Tatú,
 Cachicamo. En los valles de la cor-
 tes los hay de quatro especies, que se
 nombres del Pichi, Peloso, Mulita y
Dasyus quadricinctus tiene seis pul-
 su armadura quatro faxas: el segundo
 siete pulgadas y ocho faxas, cu-
 iba y abaxo: el tercero *Dasyus un-*
 mayor, y lo ciñen once faxas: llá-
 la extraordinaria longitud de sus ore-
pus octodecimcinctus excede á todos
 tiene 13 pulgadas de largo desde el
 nacimiento de la cola, y 18 faxas de ar-
 la especie que con nombre de Qui-
 el Conde de Bufon: en su Historia
 e dan en el Perú nace de la figura
 quando se encoge, porque se ve sor-
 zador, á quien burla muchas veces
 de algun precipicio sin recibir el
 este artificio no le sirve quando se ha-
 porque entonces lo cogen con faci-
 e una ascua de fuego encima de la
 alir y volver á su figura natural. Las
 interiores quando las persiguen huyen
 linea recta: porquá la construcción de
 permite volver el cuerpo con pron-
 títan á corta distancia del que los si-
 sivamente un agujero en tierra, y
 temente con las manos, que es inú-
 tizo para arrancarlos si la industria no
 arbitrio referido del ascua de fuego.

ARRACACHA.
 ce una planta pequeña de hoja gran-
 de

de picada; cuyas raíces son muy grutas, blandas y gus-
 tosas, unas amarillas, y otras blancas, es muy comun en
 la América y de varios climas: particularmente abunda
 en el territorio de la Villa de Leiba del Nuevo Reyno
 de Granada.

ASNAUCHO.
 Pimiento de la figura tamaño, y color de un rábano
 chiquito de Flandes: pica mucho, pero tiene al mismo
 tiempo un delicado gusto, por lo qual se usa en las me-
 sas para comerlo en todos los condimentos en las Pro-
 vincias del Perú, y de Tierra firme.

AYATE.
 Manta de algodón con que se cubren los Indios en
 las Provincias de Nueva España.

AUYAMA.
 Raiz grande semejante á la Yuca.

BA
BABAGUÍ.

Ave del Nuevo Reyno de Granada: es pequeña, ma-
 tizada de amarillo y negro, y de tan dulce canto, que
 aventaja al Caparí y al Gilguero.

BACHA.
 Nombre diminutivo de Sebastiana, usado generalmen-
 te en el Perú.

BADEA.
 Fruta del Partido de Daule en la Provincia de Gua-
 yaquil y Reyno de Quito: nace de una planta que se
 enreda y necesita de grandes apoyos, baxo de los qua-
 les se cuelga con mucho peso: es del tamaño, y figu-
 ra de un melón regular, sin canales, ni aspereza, de
 color amarillo lustroso, y con suave fragancia: despues
 de la piel sutil y delicada tiene de dos á tres dedos de
 carne gustosa, y el hueco lleno de agua naranjada, mu-
 cho mas dulce y fragante, con semillas cubiertas de car-

nosidad, que es delicadísima y también se come.

BAGRE (*Silurus Bagre*).

Pez comun y abundante en casi todos los rios de la América: está cubierto de un pellejo limpio de escamas, liso, pardo por ambos lados y blanquecino por el vientre: se parece mucho en su configuración á las ninfas de los ranaquajos: su cabeza es muy grande respecto á su cuerpo, que es de varios tamaños: el hocico obtuso, y tiene unos hilos como los de los barbos: la espina contenida en la aleta de la espalda, no es venenosa como dicen de las de los demas Bagres: su carne tira á amarilla, y es una de las más delicadas que hay entre todos los peces: tiene poquísimas espinas.

BAINILLA (*Epidendron Vainilla*).

Planta, ó por mejor decir enredadera del grueso de un sarmiento pequeño: la vara de color verde claro, muy tersa, con pocas hojas, que echa por unos nuditos que forma distantes una quarta uno de otro: estas son de la figura de las del Perál, aunque algo mas prolongadas y gruesas: mantiene mucha humedad, y se rompe facilmente: el modo de plantar estas varas es atarlas á un árbol grande, pero que sea por naturaleza húmedo y poroso, y sin otra diligencia ni aun la de enterrarla, va creciendo y enredándose por el árbol, lo mismo que la hiedra, y á los dos ó tres años empieza á dar el fruto en lo mas elevado del árbol, de modo que cuesta no poco trabajo el recogerlo, usando para ello de palos muy largos con horquillas: por los meses de Diciembre y Enero, quando están verdes, pero en toda su magnitud, entonces nada huelen, y son á la vista lo mismo que las judías verdes de Europa en su vayna: luego las ponen al sol á curar, y á pocos dias van mudando el color verde en obscuro, destilando un bálsamo, ó aceyte tan aromático, que no se puede sufrir, y aturde las cabezas. Es muy molesta la operacion de curar este fruto, y ponerlo en sazon; pues si no se le saca proporcionalmente el bálsamo, se reviene, y se pu-

icadísima y también se come.

RE (Silurus Bagre).

ndante en casi todos los rios de la
rto de un pellejo limpio de escamas,
os lados y blanquiccino por el vien-
no en su configuracion á las ninfas
u cabeza es muy grande respecto á
de varios tamaños: el hocico obtu-
s como los de los barbos: la espi-
aleta de la espalda, no es venenosa
e los demas Bagres: su carne tira á
las mas delicadas que hay entre todos
nismas espinas.

A (Epidendron Vainilla).

or decir enredadera del grueso de
ño: la vara de color verde claro,
as hojas, que echa por unos nu-
ntes una quarta uno de otro: estas
as del Perú, aunque algo mas pro-
mantiene mucha humedad, y se rom-
modo de plantar estas varas, es átar-
de, pero que sea por naturaleza
y sin otra diligencia, ni aun la de
endo y enredándose por el árbol,
edra, y á los dos ó tres años empie-
n lo mas elevado del árbol, de mo-
oco trabajo el recogerlo, usando pa-
y largos con horquillas: por los me-
Enero quando están verdes; pero
entonces nada huelen, y son á la
las judías verdes de Europa en su
nen al sol á curar, y á pocos dias
or verde en obscuro, destilando un
n aromático, que no se puede su-
bezas. Es muy molesta la operacion
y ponerlo en sazón; pues si no se
ente el bálsamo, se reviene, y se pu-

pudre; y si supura mucho; queda sin virtud, ni fragan-
cia: luego que conocen que está en estado hacen ma-
citos, ó manojos de á 50 vainillas, atándolos con una
especie de hilo muy suave, que en Nueva España lla-
man Ojolote, porque se hace de la corteza de un ár-
bol de este nombre, y los encajonan para traer á Es-
paña, y á otras partes y particularmente á África, don-
de tiene mucha estimacion. En cada vainilla se contie-
ne mas de un millon de semillitas casi imperceptibles.
Este fruto es un ramo de consideracion en algunas Pro-
vincias de Nueva España, y de Guatemala, y tambien
se coge en el Perú: suelen echarlo en el chocolate pa-
ra darle fragancia: es analéptica, cefálica, y estoma-
cál: los Ingleses la tienen por singular específico en los
afectos hipocóndricos; pero se debe usar con modera-
cion en el espíritu de vino. Se puede extraer toda la
parte resinosa, y con algunas cucharadas de esta esencia
dar color, y sabor muy agradable á los licores espiri-
tuosos.

BAJAREQUE.

Voz de Arquitectura peculiar á la fábrica de casas en
la Provincia de Guayaquil: esta consiste en que sobre
el cimientó, mas ó menos profundo, segun la calidad
del terreno; construyen sus ángulos y divisiones con
maderos muy fuertes y gruesos, asentados por las ca-
bezas con seis pies geométricos dentro del mismo ci-
mientó, dexando espaciosos claros, que han de ocupar
las paredes, las cuales cierran con traveses compartidos
y sobrepuestos con quartoncillos de madera ligera por
la parte exterior, que unen con un entretecido de ca-
ñas muy delgadas, ó varillas de la misma calidad, que
llaman chagillas, y despues se cubren con una capa de
barro enlucido, sobre que recae el blanqueo de la cal,
ó del yeso: desde el remate de las paredes forman con
tixerias repartidas á proporcion los caballetes, que enta-
blan y cubren de texa con caída regular para el descen-
so de las aguas y alares de corredores, que hacen có-
modo el tránsito de los que van por la calle para no
mojarse quando llueve; y como en Lima y otros Pue-
blo

blos del Perú no hay este riesgo, se diferencian solo en faltarles los alares, y no tener texa por el peligro de los terremotos y así solo les ponen una porcion de barro extendido, que allí llaman torta.

BÁLSAMO.

Aceyte, ó resina que destila algun árbol, ó que se saca de él haciéndole incision: tienen unos mas consistencia que otros: los hay de muchas especies. Véanse en los Artículos *Perú, Tolu, Canime, Maria, Copai-ve, Liquidambar, Caraña, Palo, &c.*

BANANO (*Musa Species*).

Nombre de una de las especies de plátanos que hay en la América, la mas comun, y que sirve de alimento general á los Negros y á los Indios comiéndolos asados en lugar de pan: los echan tambien en la olla, y en otros guisados, y fritos en cortaditas como tostadas de pan se venden para almorzar en todas las esquinas: tiene un pie de largo, y dos pulgadas de diámetro, algo encorvado, al principio es verde y sirve para asarlo: despues se madura y toma un color amarillo, y entonces la medula es blanda, y de agradable gusto, cubierta de una corteza de dos á tres líneas de espesor: es tanto el consumo, que no hay campo donde no se vea un platanár: puesto á fermentar en agua, produce una bebida como la cerveza y tambien hacen de él vinagre muy fuerte.

BALSA.

Madera fofa, porosa, y tan ligera como el corcho, de quien toma el nombre una especie de embarcacion con que navegan y trafican en el rio de Guayaquil, cuya construccion se reduce á que sobre unos maderos muy gruesos de balsa unidos y ligados con bejacos muy fuertes, levantan otro plano de quartones de cedro atravesados; y compartidos á trechos, en cuyas cabezas colocan pilares del mismo cedro, ó ceibo, y con latas de estas, ó otras maderas ligeras forman los espacios de paredes y techos, que guarnecen y entoldan de cañas muy fuer-

que este riesgo, se diferencian solo en
y no tener texa por el peligro de
solo les ponen una porcion de bar-
allí llaman torta.

BÁLSAMO.

que destila algun árbol, ó que se
e incision: tienen unos mas consis-
os hay de muchas especies. Véanse
ré, Tolí, Canime, María, Copai-
Caraña, Palo, &c.

ANO (Musa Species).

de las especies de plátanos que hay
mas comun, y que sirve de alimen-
gros y á los Indios comiéndolos asa-
: los echan tambien en la olla, y
y fritos en cortaditas como tostadas
para almorzar en todas las esquinas:
go, y dos pulgadas de diámetro, al-
principio es verde y sirve para asar-
ura y toma un color amarillo, y
es blanda, y de agradable gusto,
reza de dos á tres lineas de espesor,
que no hay campo donde no se
esto á fermentar en agua, produ-
la cerveza y tambien hacen de él

BALSA.

osa, y tan ligera como el corcho,
ombre una especie de embarcacion
trafican en el rio de Guayaquil, cu-
duce á que sobre unos maderos muy
dos y ligados con bejacos muy fuer-
plano de quartones de cedro atra-
dos á trechos, en cuyas cabezas co-
mo cedro, ó ceibo, y con latas de
as ligeras forman los espacios de pa-
guarnecen y entoldan de cañas muy
fuer-

fuertes y gruesas, abiertas y asentadas por lo interior
con tal órden, que cierran los claros, formando habita-
ciones con puertas y ventanas para gozar del fresco, de
la sombra, de la vista del rio, entoldando el alto de
lona de algodón grueso tupido, y embreado, que de-
fiende de la lluvia y del sereno, con lo qual tienen en
este edificio flotante una casa portatil, con los reparti-
mientos de sala, dormitorio, despensa, recámara y co-
cina, adornadas y provistas de los menages y utensilios
necesarios para el servicio de muchas personas, en que
tienen gran parte de esmero la vanidad y emulacion
de los dueños, y hacen algunas tan capaces, que pue-
den llevar familias muy numerosas con decencia y des-
ahogo, sirviendo las que se hacen de esta clase para el
transporte de personas de distincion; otras mas inferio-
res para carruage, y paseo por los rios y comunicacion
de las vecindades; y otras mas toscas de menos comodi-
dad, y mayor fortaleza, para conducir ganados, víve-
res y frutos, cargar y descargar los Navios que entran
y salen del Puerto, y para descubrirles las quillas, y dar
las carenas, y recorridas, y navegando con remos por el
rio hasta que le entran los de Taura y Balao, desde
cuyas bocas lo hacen á la vela, añadiendo para este ca-
so una quilla postiza, que la asegura de volcarse, y
una especie de timón muy singular llamado Guare, no
conocido á otra parte, y es la union de cinco tablas de
otras tantas varas de largo, y media de ancho, que in-
troducida en el agua entre los palos que forman el plan
por la parte de popa, lo manejan facilmente con una
caña, el qual lo hace de facil manejo segura á la boli-
na y pronta á remontar los remolinos de los rios, y los
rollos del mar, aunque vaya sobrecargada del ordinario
peso de 200 á 300 arrobas, en costales de harina, ter-
cios de lienzos y bayetas, y caxones de conservas, y
de frutas de la sierra.

BAQUEANO.

Práctico de los caminos, trochas y atajos de algun pa-
rage: es general en toda la América.

Ani-

BAQUIRA (*Sus Baquirá*).

Animal cuadrúpedo de la Provincia de Guayana, especie de Cerdo ó Puerco montés muy parecido al Jabalí de Europa, á excepcion de la cola, que apenas le apunta: hay tres especies, los mayores son de pelo rucio, los medianos pardos, y tienen sobre los riñones una bolsita de almizcle, que algunos dicen que es el extremo de la tripa umbilical; pero es falso, pues por experiencia se sabe que es una grosura mole y glandulosa por donde exhala el almizcle quando se enfurece: ambas especies son animales iracundos andan en tropas que guía uno de ellos, á quien siguen los demas sin separarse de él hasta verlo muerto, y en matando á alguno, acuden los demas á socorrerlo, y entonces logra el cazador matar quantos quiere puestos en un árbol para librarse de su fiereza: la tercera especie y la mas chica se llama Chacharita: véase esta voz; todos son de muy buena carne para comer, semejante á la del Jabalí: las dos mayores se alimentan de frutas y raices silvestres, y cogido alguno se amansa y domestica como los cerdos caseros con quienes se acompañan.

BARQUETA.

Embarcacion pequeña de los Indios: tiene dos varas poco mas, ó menos de largo, y media de ancho: es de una sola pieza excavada con fuego, ó instrumento: remata en punta por ambos extremos, y así es lo mismo la popa que la proa: suelen ir dos Indios sentados uno á cada extremo; pero lo regular es uno solo, con lo qual se levanta de la parte opuesta, y impeliendo el agua hácia atrás con una pala que tiene media vara de largo y un palmo de ancho, con un mango capáz de ambas manos, que llaman canaleta, una vez á un lado, y otra á otro, navega con tanta velocidad que parece una saeta: solo tiene un palmo fuera del agua para hacer la operacion con comodidad: si alguna vez la vuelca la corriente del rio, la endereza el Indio nadando, y vacia el agua.

BAR-

QUIRA (*Sus Baqira*).

do de la Provincia de Guayana, es un Puerco montés muy parecido al Jabalí á excepción de la cola, que ape- y tres especies, los mayores son de medianos pardos, y tienen sobre los ri- de almizcle, que algunos dicen que tripa umbilical; pero es falso, pues sabe que es una grosura mole y glan- exhala el almizcle quando se enfure- s son animales iracundos andan en no de ellos, á quien siguen los demas hasta verlo muerto, y en matando á demas á socorrerlo, y entonces lo- rar quantos quiere puestos en un ár- de su fiera: la tercera especie y la Chacharita: véase esta voz; todos carne para comer, semejante á la del ayores se alimentan de frutas y raices o alguno se amansa y domestica como con quienes se acompañan.

BARQUETA.

queña de los Indios: tiene dos varas de largo, y media de ancho: es de avada con fuego, ó instrumento: re- ambos extremos, y así es lo mismo as: suelen ir dos Indios sentados uno pero lo regular es uno solo, con lo la parte opuesta, y impeliendo el agua pala que tiene media vara de largo cho, con un mango capáz de ambas cañete, una vez á un lado, y otra tanta velocidad que parece una sac- palmo fuera del agua para hacer la nodidad: si alguna vez la vuelca la endereza el ladio nadando, y vacia

BAR-

BARRIO.

Nombre que dan en Nueva España á las Aldeas pe- queñas inmediatas al Pueblo de quien dependen.

BARRO.

De Natá en la Provincia de Tierra firme y territorio de la Ciudad de Natá: es encarnado y de mucha fra- gancia: hacen de él alcarrazas, tinajas, y otras muchas vasijas primorosas, y labradas para tener el agua, que se aprecian mucho, y envian al Perú, por lo qual ha- ce gran comercio de ellas.

BATÉA.

Nombre que dan á la artesa en casi toda la América.

BAYUCA.

Es lo mismo que Cantina en Europa.

BEJÚCO.

Rama de árbol, ó vástago flexible y sumamente elás- tica, dificultosa de romper: la qual usan para atar en lugar de cuerdas, y dura muchísimo: los hay de mu- chas especies, de todos gruesos, y de muchas varas de largo: en algunos montes se hallan tan espesos y en- redados, que no es posible transitar por ellos.

Una Culebra hay tambien llamada así por la seme- janza que tiene con el Bejuco en la Provincia de Gua- yaquil: es muy venenosa; y aunque abunda, tienen allí la fortuna de que las persigue y mata el ave Curiquin- gui como á los demas insectos.

BEJUQUILLO.

Planta que tiene la hoja quasi redonda, y bastante grande, cuyas ramas ó nervios van siempre ganando ter- reno como la hiedra, haciendo raices en los artículos y cosándose con ellos al dilatarse: este nervio ó bejuco tomado quando mas en cantidad de un adarme, es en la Provincia de Mainas un purgante violentísimo: el que se conoce en Europa con nombre de Bejuquillo, es la Hi-
D pe-

pecacuana, y tambien se le da en algunas partes de América.

BERRENDO.

Animal cuadrúpedo de la América Septentrional, y Provincia de California.

BLANDENGUE.

Soldado de Caballería de las Milicias establecidas en la Ciudad de Santa Fé de la Provincia del Paraguay, para contener las incursiones de los Indios infieles: cuya paga y subsistencia se saca de una contribucion impuesta sobre las carretas que pasan por allí, con que se hace todo el tráfico y comercio.

BICHO.

Enfermedad endémica de la América Meridional, y mas comun en los Reynos del Perú, y de Tierra firme que en otras partes: es una úlcera que se forma en el intestino colón, y dicen allí que se origina de un gusano, por lo qual le dan el nombre referido: en los principios la curan con facilidad; pero dexándola tomar cuerpo termina en cangrena. Mr. Jussien dice que es una cangrena del intestino dicho; y con fundadas razones prueba que el morir casi todos es por los remedios que dan por la preocupación del gusano para matarlo: en el Perú es muy comun esta enfermedad; que llaman mal de valles.

BIO.

Pez del rio de Guayaquil en la Provincia de este nombre.

BOBO.

Pez muy comun en los rios de Nueva España y América Septentrional: tiene palmo y medio de largo, y medio de grueso: la piel negra y sin escamas, y la carne sin espinas: le dan el nombre de bobo por la facilidad con que se dexa matar á palos en las orillas, acudiendo en tropas á las migas de pan que echan, y muchas veces solo con mover el agua.

BE

en se le da en algunas partes de

BERRENDO.

o de la América Septentrional, y Pro-

BLANDENGUE.

lería de las Milicias establecidas en
de la Provincia del Paraguay, pa-
siones de los Indios infieles: cuya
e-saca de una contribucion impues-
que pasan por allí, con que se ha-
comercio.

BICHO.

mica de la América Meridional, y
eynos del Perú, y de Tierra firme
es una úlcera que se forma en el
dicen allí que se origina de un gu-
le dan el nombre referido: en los
on facilidad; pero dexándola tomar
angrena. Mr. Jussieu dice que es una
no dicho; y con fundadas razones
casi todos es por los remedios que
cion del gusano para matarlo: en el
esta enfermedad, que llaman mal

BIO.

Guayaquil en la Provincia de este

BOBO.

en los rios de Nueva España y Amé-
tiene palmo y medio de largo, y
piel negra y sin escamas, y la car-
n el nombre de bobo por la facili-
matar á palos en las orillas, acu-
las migas de pan que echan, y mu-
mover el agua.

Pez

BO

27

BOCACHICO.

Pez del rio Guayaquil en la Provincia de este nom-
bre.

BODOQUERO.

Nombre que dan al contrabandista en el Reyno de
Tierra firme.

BOLLO.

Pasta de harina de maiz y manteca, que amasan co-
mo el pan en la mayor parte de la América, de que
forman unos bollos muy blancos de palmo y medio de
largo, y dos pulgadas de diámetro, que envuelven en
hojas del mismo maiz, ó de otra planta, y cocidos se
venden en todas las Pulperías, porque es el pan comun
que comen los esclavos, y la mayor parte de la gente.

BOMBILLA.

Caña delgadita, muy fina y pintada, que sirve para
chupar con ella y beber el mate en el Perú: tienen un
palmo de largo y del diámetro de un cañon grueso de
escribir, y terminan por la parte que entra en el mate en
la figura de una almendra llena de agujeritos como los
de la salvadera para que no pase la yerba del mate:
las personas de distincion la usan de plata ú oro.

BONGO.

Embarcacion del Reyno de Tierra firme, con que se
navega el rio de Chagre desde su embocadura hasta el
Pueblo de Cruces, ó desembarcadero: es hecha de una
sola pieza de madera muy grande; y cargan hasta 500
quintales: tienen á popa una especie de cámara; en que
se alojan los pasajeros cubierta de tablas, que llega
hasta la proa, con una separacion en medio de todo el
largo de el bagel. Ordinariamente llevan 18 á 20 Negros
para hacerlo navegar con palancas.

BOGUILLA.

Pez muy regalado y gustoso que se cria en la laga-
na de Chucuito, y Provincia de este nombre en el Pe-
rú

D 2

rú y en otras partes: tiene cerca de un palmo de largo y tres dedos de grueso: los Indios sacan muchísimos, y los venden regularmente á seis pesos el millar, haciendo gran comercio con los Pueblos de las Provincias confinantes.

BORDILLO.

Nombre que dan en las Islas de Chiloe á unos textiles de lana que fabrican allí, de que hacen mucho uso para vestirse.

BOTIJA

Perulera: tiene vara y media de alto, y media de diámetro en su mayor anchura: es de figura cónico inverso: contiene 23 $\frac{1}{2}$ frascos regulares, y en ellas envían á los Reynos de Tierra firme, Guatemala, y Nueva España el vino, aguardiente, aceytunas, y otras cosas. Los Negros quando desembarcan estas botijas, se las ponen perpendiculares sobre la cabeza en un rodete de lienzo donde encaja la punta, y van saltando y baylando con ellas sin perder el equilibrio.

BOZAL.

Nombre que dan en toda la América á los Negros quando llegan de la Costa de Africa, que no entienden nada, ni tienen idea de costumbres, artes, oficios, ni Religion, y parecen irracionales por su torpeza y ignorancia; á los que están instruidos llaman Ladinos.

BRASIL (*Casalgina Brasiliensis*).

Arbol de madera roja y pesada del Reyno del Brasil en la América Meridional, de donde toma el nombre: el de mejor calidad, y de donde mas abunda es en la Provincia de Pernambuco; pero tambien se cria en otras muchas partes de aquel emisferio, y en la India Oriental: regularmente nace en parages iucultos, y rocas escabrosas: es árbol grueso, encorvado y nudoso, sus hojas son de un hermoso encarnado y exhalan un olor agradable: sin embargo de su grueso está cubierto de una corteza de tanto espesor, que quando la quitan los Indios salvages, de un árbol que era como el cuerpo

BO

tiene cerca de un palmo de largo
 peso: los Indios sacan muchísimos, y
 vende á seis pesos el millar, hacien-
 don los Pueblos de las Provincias con-

BORDILLO.

en las Islas de Chiloe á unos texti-
 ricen allí, de que hacen mucho uso

BOTIJA

era y media de alto, y media de
 or anchura: es de figura cónico in-
 frascos regulares, y en ellas envian
 tierra firme, Guatemala, y Nueva Es-
 diante, acayunas, y otras cosas. Los
 embarcan estas botijas, se las ponen
 de la cabeza en un rodete de lienzo
 ta, y van saltando y baylando con
 equilibrio.

BOZAL.

en toda la América á los Negros
 Costa de Africa, que no entienden
 de costumbres, artes, oficios, ni
 irracionales por su torpeza y ig-
 están instruidos llaman Ladinos.

(*Casalpina Brasiliensis*).

rojo y pesada del Reyno del Bra-
 teridional, de donde toma el nom-
 lidad, y de donde mas abunda es
 Pernambuco; pero tambien se cria
 de aquel emisferio, y en la In-
 mente nace en parages incultos, y
 árbol grueso, encorvado y nudoso,
 hermoso encarnado y exhala un
 embargo de su grueso está cubierto
 nto espesor, que quando la quitan
 de un árbol que era como el cuer-
 po

BR

29

po de un hombre, apenas queda como el de una pier-
 na. Esta madera, de que hacen gran comercio en Eu-
 ropa los Portugueses, se corta en pedazos gruesos sin
 corteza, y quando se hace astillas, vuelve en color ro-
 xo el pálido que tenia, y si se masca tiene un gusto sa-
 chárinc: se usa para torneare diferentes cosas: y toma un
 hermoso pulimento; pero su principal utilidad es en los
 tintes para dar el color roxo; y aunque es espurio, y se
 pierde con facilidad, se le mezcla alumbre y tártaro pa-
 ra fixarlo: tambien se hace de ella por medio de ácidos
 una especie de carmin y laca líquida para pintar en mi-
 niatura.

BRIZA.

Nombre que dan en la América al viento E. que so-
 pla ciertas horas del dia, ó de la noche, lo qual solo
 sucede cerca de las costas: comunmente empieza por la
 mañana á las nueve, de la parte del mar suavemente, y
 se va aumentando hasta las doce: luego empieza á de-
 caer del mismo modo, y calma á las cinco de la tarde:
 despues principia la briza de tierra que va tomando cuer-
 po hasta las doce de la noche, y vuelve á sucederle la
 del mar la mañana siguiente, lo qual no sucede todo el
 año, sino en tiempos determinados que varian en los Puer-
 tos.

BUAIRON.

Ave de la Provincia de Vera Paz y Reyno de Gua-
 temala, que es una especie de Buho.

BUCANIERS.

Nombre de los primeros Colonos Franceses que se
 establecieron en la Isla Española, ó de Santo Domingo
 el año de 1660, cuya denominacion viene de la voz Bu-
 cán, que daban á el campo destinado á secar la carne y
 los cueros de las reses vacunas que mataban, y donde
 tenian sus barracas, que llamaban Ayoupas, donde vi-
 vian de dos en dos en perfecta comunidad sin admitir
 mugeres, dándose mutuamente todos los auxilios de un
 padre de familia con perfecta participacion de bienes, he-
 redando el que sobrevivia al compañero: se gobernaban
 con

con mucha rectitud y franqueza, y entre ellos se hubiera tenido por delito guardar nada debaxo de llave, y echarian al que cometiera el menor robo, de cuya tentacion estaban libres porque todos los bienes eran comunes, y lo que no se hallaba en el cofre de uno, lo encontraban en el del otro, bastando solo pedirle permiso para tomarlo, y la negativa era deshonrosa. De este modo en aquella República no se conocian las voces mio, ni tuyo, y por consecuencia habia pocas disensiones, y quando sucedia alguna mediaban los amigos para componerla y restablecer la paz. No tenian otras leyes que unas mutuas convenciones que habian hecho costumbre, que miraban como regla inviolable, y á qualquiera innovacion respondian que no era práctica de la costa. Sin embargo tenian cierta dependencia del Gobernador de la Tortuga, á quien daban de tiempo en tiempo alguna contribucion. La Religion conservaba muy poco sus derechos, y creian hacer demasiado en no olvidar enteramente la creencia de sus padres; y si esta clase de gentes se hubieran perpetuado en la Isla de Santo Domingo sobre el pie que estaban, dice muy bien el P. Charlevoix, que á la tercera, ó quarta generacion no hubieran tenido mas Religion y culto que los Cafres y Hotentots del Africa, ó los Caribes y Tupinambós de la América: abandonaban hasta sus apellidos, tomando sobrenombres de guerra, que perpetuaban en sus descendientes, aunque algunos para casarse; mudando de vida y estableciéndose, firmaban en el contrato su verdadero nombre y apellido; por lo qual dura hasta hoy en las Islas Antillas el proverbio de que no se conocen los hombres hasta que se casan: su vestido consistia en una camisa manchada de la sangre de los animales que mataban, unos calzones muy sucios, una correa que les servia de cinto, de donde pendia al costado otra en que llevaban algunos cuchillos flamencos, un sable corto llamado machete, un sombrero sin ala mas que por delante, que dexaban un pedazo para cogerlo, las piernas desnudas y unos zapatos de piel de cerdo: sus fusiles tenian quatro pies y medio de largo del calibre de 16 balas en libra,

tud y franqueza, y entre ellos se hubie-
 rito guardar nada debaxo de llave, y
 cometiera el menor robo, de cuya ten-
 dres porque todos los bienes eran comu-
 o se hallaba en el cofre de uno, lo en-
 del otro, bastando solo pedirle permiso
 y la negativa era deshonrosa. De este
 República no se conocian las voces mio,
 consecuencia habia pocas disensiones, y
 alguna mediaban los amigos para compo-
 ner la paz. No tenian otras leyes que unas
 ones que habian hecho costumbre, que
 regla inviolable, y á qualquiera innova-
 que no era práctica de la costa. Sin em-
 bta dependencia del Gobernador de la
 n daban de tiempo en tiempo alguna
 Religion conservaba muy poco sus de-
 hacer demasiado en no olvidar entera-
 a de sus padres; y si esta clase de gen-
 perpetuado en la Isla de Santo Domingo
 estaban, dice muy bien el P. Charle-
 tercera, ó quarta generacion no hubieran
 ion y culto que los Cafres y Hotentots
 Caribes y Tupinambós de la América:
 sta sus apellidos, tomando sobrenombres
 perpetuaban en sus descendientes, aun-
 a casarse; mudando de vida y estable-
 ban en el contrato su verdadero nombre
 lo qual dura hasta hoy en las Islas An-
 io de que no se conocen los nombres ha-
 e su vestido consistia en una camisa man-
 gre de los animales que mataban, unos
 cios, una correa que les servia de cin-
 endia al costado otra en que llevaban al-
 flamencos, un sable corto llamado ma-
 rero sin ala mas que por delante, que
 azo para cogerlo, las piernas desnudas y
 piel de cerdo: sus fusiles tenian quatro
 e largo del calibre de 16 balas en libra,

á los quales les quedó el nombre de Bucaniers: cada uno
 tenia mas ó menos secuaces segun sus facultades, y vein-
 te, ó treinta perros: la caza de vacas y toros era su
 principal ocupacion, y en algunos intervalos la de cer-
 dos monteses, como por diversion y regalo: despues se
 dedicaron algunos á esta, y secaban la carne al humo de
 la misma piel, lo qual le daba excelente gusto. Los ca-
 zadores salian por la mañana al amanecer ordinariamente
 solos, y detras venian luego su comitiva; y los perros
 siempre habia uno de estos descubridor que iba delante
 guiando al cazador por caminos inaccesibles: luego que
 veia la res ladraba para que acudiesen los otros, y la ro-
 deaban hasta que llegase el Bucaniers, que la tiraba al
 pecho; y despues de caer la dejarretaba para que no se
 levantase: algunos eran tan ligeros, que si huía la alcan-
 zaban corriendo, y no faltó exemplar, aunque raro, de
 herirla ligeramente, y matar al que le tiró sin embargo
 de su destreza, pues rara vez erraban tiro; pero tenian
 la precaucion de ponerse junto á un árbol, y subirse á
 él si no caía al golpe la res, ó venia á ellos. Quando
 estaba medio desollada tomaba el cazador un hueso de
 los mayores, y rompiéndolo chupaba el tuétano, que era
 su desayuno, y lo mismo hacian los demas, quedando
 uno solo para acabar de quitarle la piel, y llevar un pe-
 dazo de carne de lo mejor para comer, y los otros se-
 guian cazando hasta haber muerto tantos animales quan-
 tos eran los cazadores, y volvian cargados cada uno con
 una piel, y un pedazo de carne, encontrando puestas las
 mesas que se reducian á una piedra junto á un tronco
 de árbol, y sin mas pan, vino, ni mantel que pimien-
 to, y agrío de naranja, comian alegres sin inquietud, y
 con apetito, repitiendo lo mismo todos los dias hasta
 haber juntado el número de cueros que les habian pedi-
 do; y llevaban á la Tortuga, ó algun Puerto de la Isla.
 Como estas gentes hacian mucho exercicio, y se alimen-
 taban de carne fresca, gozaban comunmente buena sa-
 lud, y aunque eran propensos á fiebres, eran efimeras ó
 pasajeras, que no les impedia el trabajo, y de que hacian
 poco caso; de modo que quando les preguntaban cómo

estaban, respondian no tengo mas que calentora. Sin embargo con el tiempo no podian dexar de debilitarse en un clima, á cuyas intemperies no estaban acostumbrados para mantener muchos años una vida tan dura y trabajosa, y así los mas racionales no la seguian mas que hasta estar en estado de avecindarse en otra parte; pero los mas gastaban en la taberna lo que ganaban, y tenian que seguir aquella vida, acostumbándose á ella de tal modo, que no podian tomar otra, y se vió que algunos jóvenes de buenas familias no quisieron salir de tan penoso exercicio, expuestos á tantos riesgos, en que los habia empeñado el amor al libertinage, para volver á Francia á disfrutar herencias considerables. Los principales Bucaniers que tenian eran en la Peninsula de Samaná, la Isla pequeña que está en medio del Puerto de Bayahá, el Puerto Margot, la Sábana quemada, las Goanavas, el embarcadero de Morbalet, y la Isla de Vaca; pero desde ellos corrian toda la Isla. Estos eran los Bucaniers de Santo Domingo, y su situacion, quando los Españoles emprendieron echarlos de allí, cuya guerra al principio les fué favorable, porque yendo en pequeñas partidas á cazar, como hemos dicho, era fácil sorprehenderlos, y así mataron á muchos, y hicieron prisioneros á otros, y extinguidos despues de muchos combates se agregaron los pocos que habian quedado á los Flibustiers, de quienes daremos razon en esta voz.

BUHO (*Constrictor magnus*).

Culebra monstruosa, á quien atribuyen la propiedad de atraer con el aliento á los animales para devorarlos: es indígena de la América, y se halla en muchas partes: tiene 240 anillos en el vientre, y 60 en la cola: es del género de los amphibios, tan disforme que algunas exceden de 36 pies: su cuerpo es muy grueso, y parece el tronco de un árbol grande: es de color blanquizco sucio, y la espalda sembrada de 24 manchas: la cola es mas obscura, y los costados hermosamente pintados: la cabeza está cubierta de escamas pequeñas: tiene una faja negra detras de los ojos, y carece de colmillos, y su mor-

no tengo mas que calentura. Sin embargo no podian dexar de debilitarse en las intemperies no estaban acostumbrados a estos años una vida tan dura y trabajosa. Los Indios no la seguian mas que hasta de acercarse en otra parte; pero los Españoles taberna lo que ganaban, y tenian que acostumbrarse á ella de tal modo que tomar otra, y se vió que algunos jóvenes familias no quisieron salir de tan penosos á tantos riesgos, en que los he- rior al libertinage, para volver á Fran- cias considerables. Los principales Bu- ran en la Península de Samaná, la Is- tá en medio del Puerto de Bayahá, la Sábana quemada, las Goanavar, el orbalet, y la Isla de Vaca; pero des- la Isla. Estos eran los Bucaniers de su situacion, quando los Españoles rlos de allí, cuya guerra al principio porque yendo en pequeñas partidas á dicho, era fácil sorprehenderlos, y así y hicieron prisioneros á otros, y ex- le muchos combates se agregaron los quedado á los Flibustiers, de quienes esta voz.

(*Constrictor magnus*).
osa, á quien atribuyen la propiedad tiénte á los animales para devorarlos: América, y se halla en muchas partes: en el vientre, y 60 en la cola: es del hibios, tan disforme que algunas ex- su cuerpo es muy grueso, y parece brol grande: es de color blanquizco sembrada de 24 manchas: la cola es costados hermosamente pintados: la a de escamas pequeñas: tiene una fa- los ojos, y carece de colmillos, y su mor-

mordedura no es venenosa: la lengua es carnososa, y muy delgada: sobre los ojos á cada lado se eleva la cabeza: las escamas son pequeñas y suaves, y la cola no excede á la octava parte de su tamaño. Los Indios que adoran á este monstruoso animal, usan su piel para vestirse por gala: su carne la comen los Indios y los Negros. Pison, Marcgrave y Kemfer hacen la siguiente re- lacion del método de vida de este animal, y de ocul- tar la presa: habita por lo comun en cavernas y en los bosques mas espesos, donde se fixa cerca de un árbol en que enrosca la cola, y salta sobre qualquiera animal que pasa cerca de él, y luego que lo ha cogido, especial- mente si es grande, lo aprieta rodeándole el cuerpo pa- ra romperle los huesos con la fuerza de sus músculos cir- culares, y despues lame toda la piel dexándola untada de una especie de saliva glutinosa, para facilitar la de- gluticion, y se va tragando al animal: si es Venado ó otro que tenga cuernos, empieza por los pies, y lo úl- timo es la cabeza, dexando las hastas que por algun tiem- po lleva fuera de la boca hasta que ha digerido el cuer- po y se le caen: despues que ha comido algun animal grande queda incapaz de moverse por algunos dias, y los cazadores que están instruidos de esta circunstancia se aprovechan de ella para matar esta Culebra, que estan- do irritada da horrendos silbidos; muchas veces se re- vuelca en el barro, y luego se oculta debaxo de las ho- jas que han caido de los árboles por donde freqüentan el paso otros animales para cogerlos, y así algunos ca- zadores se han sentado sobre ellas teniéndolas por árbo- les caidos: las hay en el Reyno de Tierra firme: en el Nuevo Reyno de Granada; y en otras muchas partes de la América: en la Provincia del Chaco las llaman Ampalabas y los Holandeses en sus Colonias contraban- distas.

BUJÍO.

Cabaña ó choza de los Indios, que es una pirámide quadrada cubierta de paja, como las que hay en las huer- tas y Pueblos pequeños del Reyno de Valencia.

CABUYA.

Equivalente de cuerda, ó sogá en la América Meridional, hecha de hilo de pita que tiene este nombre, y es una especie de yuca.

CACAO (*Theobroma Cacao*).

Arbol cuyo fruto es bien conocido en Europa por haberse hecho bebida general, y comun la decoccion que se hace de él, y aprendieron de los Indios los Españoles, y han propagado despues á las demas Naciones: es de la clase polyadelphia pentandria: la corola consiste en cinco pétalos: el nectario de figura campaniforme, y el fruto de superficie desigual: el árbol es del tamaño del Naranja, y las hojas muy semejantes, aunque mayores. El Cronista Herrera las compara á las del Castaño: es planta tan delicada, que para librarla de los rayos del Sol ponen junto á él otro árbol, que quando está crecido, y en altura capáz de hacer sombra plantan el del Cacao: este produce una flor blanca, y da fruto dos veces al año, que se reduce á una mazorca en el boton de cada flor, que contiene desde 20 hasta 50 granos como almendras grandes muy apretados, cubierta de una piel blanca acanelada como los Melones. Hay dos especies de Cacao: el uno silvestre, que es amargo, el qual era el que usaban los Indios, y tiene todavía alguna estimacion, y dió motivo á cultivarlo y beneficiarlo; y el otro que se distingue por su calidad segun el terreno y País: el mejor y que se tiene en primer lugar es el de Soconusco en el Reyno de Guatemala; pero la cosecha es tan corta, que apenas basta allí para las gentes de conveniencias de Nueva España, y por eso viene poco á Europa: el segundo es el de Machala y Troncoso en la Provincia de Guayaquil: tercero el de Matina, tambien en el Reyno de Guatemala: quarto el del Río de la Magdalena en el Nuevo Reyno de Granada: quinto el de la Isla de la Trinidad: sexto el de Caracás en la Provincia de Venezuela; y séptimo el de Guayaquil en la

CA

CABUYA.

Arveja; ó sogá en la América Meri-
 o de pita que tiene este nombre, y
 ica.

(*Theobroma Cacao*).

es bien conocido en Europa por ha-
 general, y comun la decoccion que
 rendieron de los Indios los Españoles
 despues á las demas Naciones: es
 phia pentandria: la corola consiste en
 etario de figura campaniforme, y el
 sigual: el árbol es del tamaño del
 s muy semejantes, aunque mayores.
 las compara á las del Castaño: es
 que para librarla de los rayos del
 otro árbol, que quando está cre-
 páz de hacer sombra plantan el del
 e una flor blanca, y da fruto dos ve-
 reduce á una mazorca en el boton
 contiene desde 20 hasta 50 granos co-
 es muy apretados, cubiértá de una
 a como los Melones. Hay dos espe-
 cino silvestre, que es amargo, el qual
 los Indios, y tiene todavía alguna es-
 tivo á cultivarlo y beneficiarlo; y el
 ue por su calidad segun el terreno y
 ue se tiene en primer lugar es el de
 yno de Guatemala; pero la cosecha
 apenas basta allí para las gentes de
 ueva España, y por eso viene poco
 do es el de Machala y Troncoso en
 ayaquil: tercero el de Matina, tam-
 de Guatemala: quarto el del Río de
 Nuevo Reyno de Granada: quinto
 Trinidad: sexto el de Caracas en la
 uela; y séptimo el de Guayaquil en
 la

CA

35

la Provincia de su nombre: de estos dos últimos es la
 mayor parte del que viene á Europa por las abundan-
 tes cosechas que tienen como su principal fruto. De las
 virtudes del Cacáo han escrito Bartolomé Marradón, Mé-
 dico de Marchena, Antonio Colmenero de la Ciudad de
 Ecija, y el Doctor Felipe Silvestre du Four. La Man-
 teca que se extrae del Cacáo es muy fresca, y se usa
 en la Medicina para varias cosas.

CACAHUATE.

Nombre que dan en Nueva España al Maní. Véase
 esta voz.

CACHUPÍN.

Nombre que dan en Nueva España á los Europeos.

(*Simia Jacchus*).

Monito pequeño del Reyno del Brasil tiene la cola
 muy poblada y mezclada alternativamente de blanco y
 negro, ó por mejor decir de pardo y gris, y otro tan-
 to mayor que su cuerpo: la cabeza es redonda y cubier-
 ta de pelo negro encima de la frente, con una señal
 blanca y sin pelo sobre la nariz: la cara es quasi des-
 nuda y de color de carne morena: á los dos lados de
 la cabeza delante de las orejas tiene dos moños de pe-
 lo blanco: las orejas son redondas, planas, delgadas
 y desnudas, el cuerpo está cubierto de un pelo
 suave de color ceniciento, y de gris mas claro con al-
 go de amarillo sobre el cuello: el pecho, y vientre ten-
 drá medio pie de largo: es de figura hermosa y gracio-
 so: quando nacen son feos porque no tienen pelo algu-
 no: se agarran fuertemente á las tetas de la madre, y
 luego que son algo grandes se ponen á sus espaldas, y
 ella los quita quando se cansa refregándose contra la
 pared: pero entonçes los recoge el padre, y les da de
 comer: es muy divertido verlos jugar, y hacer mone-
 rías.

(*Lacerta Caudivërbera*).

Ó Lagarto: animal amphibio semejante al Cocodrilo,
 de cuya clase le numeran los Naturalistas; pero nosotros,

aunque se parece en la figura, hallamos la notable diferencia de que el primero no tiene voz, y el segundo imita la de una criatura quando llora: es de color pardo, de aspecto feróz, cubierto de durísimas conchas impenetrables á la bala, que le defienden todo el cuerpo, de modo que no se le puede herir sino en los ojos, ó en la flaqueza que tiene debaxo de los brazos: es tímido, y huye á qualquiera ruido, pero voraz y atrevido quando está cebado en carne humana: tiene los ojos en dos prominencias grandes, y es lo único que se le ve quando está en el agua: salen á las Playas á tomar el Sol y á comer, lo qual no puede hacer en el agua: traga porcion de piedras que le sirven de lastre en el estómago para ir al fondo: la boca es formidable, guarnecida de 72 dientes, los 20 colmillos colocados en quatro filas, dos en cada mandíbula: su carne es intolerable al gusto, el aceyte inútil, y lo mismo las conchas y los huesos: el buche de un olor á almizcle sumamente fétido; abundan con exceso en los rios, en los esteros y en las playas: la hembra pone cada vez 40 huevos como los del Avestruz, que deposita en la playa haciendo un agujero, y los cubre con la arena, y repite otros para disimular donde están; pero los Gallinazos que lo ven desde los árboles baxan luego que se retira, los sacan y se los comen, sin lo qual competirian en número á las moscas: los que no son vistos de aquellas aves tardan quarenta dias en perfeccionar el embrión, al cabo de los quales vuelve la madre á sacarlos: nosotros hemos hecho varias veces la experiencia de enterarlos en estiércol, y los hemos visto salir al referido tiempo. Hay Caimanes tan grandes, que en el rio de Guayaquil, y en el de la Magdalena los hemos visto de siete varas castellanas. Los Indios y Mestizos los cogen en el primero con tolete, que es un pedazo de madera muy fuerte de tres quartas de largo aguzado en punta á los extremos, y atado al medio con una cuerda de cuero de Vaca, y empuñándolo por allí tórean al Caiman con mucha destreza y seguridad; porque aunque en la carrera es mas veloz que el Caballo, como no tiené

figura, hallamos la notable diferencia no tiene voz, y el segundo cuando llora: es de color pardo, cubierto de durísimas conchas, que le defienden todo el cuerpo, se le puede herir sino en los ojos, tiene debaxo de los brazos: es tímido, no quiere ruido, pero voraz y atrevido en carne humana: tiene los dientes grandes; y es lo único que se bebe el agua: salen á las Playas á tomar el agua, lo qual no puede hacer en el agua, las piedras que le sirven de lastre para ir al fondo: la boca es formidable, tiene los 20 colmillos colocados en cada mandíbula: su carne es intoxicante, inútil, y lo mismo las conchas, el buche de un olor á almizcle sudan con exceso en los rios, en los rios: la hembra pone cada vez 40 huevos, que deposita en la playa, y los cubre con la arena, y regular donde están; pero los Gallineros de los árboles baxan luego que se los comen, sin lo qual competirían con las: los que no son vistos de aquien se cria en perfeccionar el embrión, vuelve la madre á sacarlos: no se cree por las experiencias de enteros años los hemos visto salir al referido rios tan grandes; que en el rio de la Magdalena los hemos visto de 100 libras. Los Indios y Mestizos los cogen con un pedazo de madero de un cuarto de largo aguzado en punta, y lo empuñándolo por allí tolean al Caimán con fuerza y seguridad, porque aunque en el agua es tan fuerte como el caballo, como no tiene

coyunturas para volver, y es preciso que forme un círculo de toda su extension, con solo un giro se burlean de la ferocidad con que viene á la presa con la disforme boca abierta, y así que lo tienen cansado con las repetidas carreras, le introducen por la boca el tolete horizontalmente enderezándolo al mismo tiempo de entrar; con lo que queda clavado en ambas mandíbulas. No se sabía que pudiese producir utilidad alguna este animal hasta el año de 1721, que se descubrió en la Ciudad de Panamá por un negro, que los colmillos son eficaz antidoto contra todo veneno, sin hacer mas que tenerlo donde toque á la carne, habiéndose hecho repetidas experiencias con que se ha comprobado de que hay justificaciones, con lo qual se ha establecido traer sortijas, cruces, y esqueros, &c. del colmillo del Caimán.

CAIMITO (*Chrysophyllum Caimitum*.)

Planta, y género de la clase pentandrya monogynia: tiene la corola campaniforme, y dividida en diez segmentos, que alternativamente se abren: el fruto contiene diez semillas. Hay dos especies, y ambas propias de América: es un árbol que produce una fruta redonda morada con mezcla de amarillo, y encarnado quando está madura, y al principio verde: la corteza por fuera es lisa, de bastante espesor, y por adentro carnosa adherente á la medula, que es lo mismo, blanca y abundante de un fluido acre, de modo que al comerla se frunce la boca, y comprimen los labios: es agradable al gusto, y la incomodidad dicha se quita frotando la boca con la misma corteza; no tiene pepita: la segunda especie no tiene mas diferencia que el conservar el color verde aunque esté madura.

CALAGUALA (*Polipodium Lanceolatum*.)

Arbusto bien conocido por su virtud descoagulante, principalmente en las caídas: crece por lo comun, y se cria entre las peñas, no tiene vara, ni flor, y sus hojas salen todas desde la tierra: tienen de largo tres á quatro palmos, y anchas de tres dedos, lustrosas, lisas y fáciles

les de quebrar: la raiz obscura y barbuda: es el específico mas poderoso en decoccion para sacar los malos humores. Hay dos especies que distinguen con los nombres de macho y hembra: la primera tiene el color obscuro, y es la buena: la segunda es verde claro y no sirve, por lo comun estan juntas: la mas estimada es la de parages frios y montuosos: nace regularmente en las ciénegas, canales, y sitios húmedos: la mejor es la de Ausa en la Provincia de Ibarra del Reyno de Quito: tambien se encuentra en Loxa.

CALEMBACK

Ó Calambouc: nombre que dan los Franceses á un árbol que se cria en la Isla de San Bartolomé, una de las Antillas, y es especie del aloes.

CAJETA.

Nombre que dan en toda la América Meridional á la caja del tabaco.

CAMBURES.

Especie de plátanos como los Guineos, pero muy pequeños, pues cada uno se come de un bocado: son de gusto muy esquisito, se crian en el Reyno de Quito, y en el Nuevo Reyno de Granada: los mas estimados son los del Pueblo de Morcote, en la Provincia y Gobierno de San Juan de los Llanos.

CAMELLONES.

Nombre que dan en Nueva España á las suertes de tierra ó peonías en que los Indios de la Laguna de México hacen sus huertas y sembrados sobre ciertas Isletas que formadas de junco y broza flotan sobre las aguas, y se pueden llevar adonde quieren.

CAMINÉ.

Véase Yerba del Paraguay.

CAMISETA.

Camia de tela ordinaria de lana, que fabrican en los obrages del Reyno del Perú para vestirse los trabajadores, y la gente pobre.

CA-

z obscura y barbuda : es el especí-
decoccion para sacar los malos hu-
ecies que distinguen con los nom-
bra : la primera tiene el color ob-
la segunda es verde claro y no sir-
an juntas : la mas estimada es la de
s húmedos : la mejor es la de Ausa
rra del Reyno de Quito : tambien

CALEMBACK : nombre que dan los Franceses á un
la Isla de San Bartolomé , una de
cie del aloes.

CAJETA .

en toda la América Meridional á la

CAMBURES .

como los Guineos , pero muy pe-
uno se come de un bocado : son de
se crian en el Reyno de Quito , y
de Granada : los mas estimados son
orcote , en la Provincia y Gobierno
lanos .

AMELLONES .

en Nueva España á las suertes de
ne los Indios de la Laguna de Méxi-
y sembrados sobre ciertas Isletas que
broza flotan sobre las aguas , y se
e quieren .

CAMINÉ .

araguay .

CAMISETA .

binaria de lana , que fabrican en los

del Perú para vestirse los trabajado-

CA-

CAMÓTE .

Nombre que dan en el Perú á la Batata de Málaga .

CAMPÉCHE (*Hematoxylum Campechianum*) .

Palo de árbol , y género de la clase decandrya mono-
gynia : tiene el caliz dividido en cinco partes con otros
tantos pétalos : la cápsula está perforada y contiene una
ceida con dos bálbulas : no se conoce mas de una espe-
cie originaria de la Provincia de Campeche , de quien
toma el nombre , aunque lo hay en otras partes : se ha-
ce mucho comercio de él cortándolo en trozos grandes :
es de color roxo , y de un gusto dulce y astringente : se
usa para los tintes , y por eso tiene tanta estimacion : has-
ta ahora apenas se ha hecho uso de él en la Medicina ,
aunque algunos dicen que su decoccion es útil en las
diarreas .

CAÑABRAVA .

Madera sólida y compacta , de color negro de que se
sirven los Indios del Darien en el Reyno de Tierra firme
para hacer las puntas , ó dardos de sus flechas , que son
tan duras como el fierro .

CAÑAFISTULA .

Ó Cassia Fistula : una de las 30 especies del género y
clase decandrya monogynia que abunda en toda la Amé-
rica : el fruto es una vayna cilindrica de media vara de
largo , dividida interiormente en unas láminas leñosas cu-
bicadas de una substancia blanda , que en las Boticas se
llama pulpa ó flor de casia : la de la Isla de la Margarita
es la mas fina : tambien la hay en la Trinidad , Cumaná ,
Venezuela , y otras partes : Hay otra que llaman hedion-
da (Cassia Thora) , cuyas vaynas son mucho mas gruesas ,
desiguales en la superficie y de olor desagradable : una y
otra en decoccion son purgantes , y muy útiles en las
pleuresias , mal de los riñones y de la vexiga , y en la
gonorrhoea .

CAÑAHUA .
Grano semejante al mijo , que sirve de mucho alimen-
to á los Indios , y de que tambien hacen chicha dexándo-

lo

lo fermentar: se cultiva en diferentes Provincias del Perú, y especialmente en la de Pacages, de que hace un lucroso comercio, como las demas de la sierra, porque es propia de pais frio.

CANAHUAIE.

Guayacán de color amarillo distinto de los regulares, que se cria en el territorio de la Ciudad de Barinas del Nuevo Reyno de Granada.

CANALETE.

Pala semejante á la que tienen los horneros, es de algo mas de una vara de largo, la mitad es la pala algo mas de un palmo de ancho, y el resto el mango redondo, que en lo alto termina en una media luna para sujetarlo con la mano izquierda, y con la derecha se le da impulso acia atrás en el agua por uno ó dos Indios que van en canoas pequeñas, y haciendo el oficio de remo navegan con una velocidad increíble.

CANAPIA.

Arbol de la Isla de San Christobal una de las Antillas, que produce una goma que los Franceses usan en la Medicina por excelente cathártico.

CANCHALAGUA (*Gentiana Clachanlaguen Mol*).

Planta muy semejante á la centaura menor, en cuyo género la comprehenden los Botánicos; pero se distingue de ella en que el vástago es redondo, con sus ramos contrapuestos de dos en dos, y situados casi horizontalmente en sus hojas, que solo tienen un nervio, y en otras diferencias menos aparentes: su nombre Cachanlaguen, en lengua Chilena significa yerba contra el dolor de costado, y corrompida la voz por los Españoles la llaman Canchalagua: es utilísima con efecto en la enfermedad referida, y ademas de esto se tiene por emenagoga, resolutive, purgante, antiverminosa y febrífuga, su infusion amarga en su grado, y de color de oro, es singular específico para el mal de garganta, y con especialidad para las caidas como poderoso descoagulante, y

va en diferentes Provincias del Pe-
n la de Pacages, de que hace un lu-
o las demas de la sierra, porque

CANAHUATE.

amarillo distinto de los regulares,
itorio de la Ciudad de Barinas del
anada.

CANALETE.

que tienen los horneros, es de al-
do largo, la mitad es la pala algo
ancho, y el resto el mango redon-
termina en una media luna para su
zquierda, y con la derecha se le da
n el agua por uno ó dos Indios que
fias, y haciendo el oficio de remo
lidad increíble.

CANAPIA.

de San Christobal una de las Antillas,
ma que los Franceses usan en la Me-
cathártico.

A (*Gentiana Clachanlaguen Mol.*)
ante á la centaurea menor, en cuyo
den los Botánicos; pero se distin-
el vástago es redondo, con sus ra-
e dos en dos, y situados casi ori-
ojas, que solo tienen un nervio, y
menos aparentes: su nombre Cachan-
Chilena significa yerba contra el dolor
mpida la voz por los Españoles la
es utilísima con efecto en la enfe-
lemas de esto se tiene por emenago-
ante, antiverminosa y febrífuga, su
nimo grado, y de color de oro, es
ara el mal de garganta, y con espe-
las como poderoso descoagulante, y
pa

para hacer baxar las reglas á las mugeres que padecen de-
tenciones; se reputa por un buen sucedaneo de la Chi-
na, y tiene el mismo olor quando está fresca que el bál-
samo del Perú: se cria en los páramos y parages fríos.

CANDELA.

Es lo mismo que luz encendida ó fuego, y se usa ge-
neralmente en toda la América.

CANDELÓN.

Madera fuerte, y de un árbol grande y corpulento que
se cria en la Isla de Santo Domingo.

CANELA (*Laurus Indica*).

Canela de América, que aunque del mismo género de
Laurus, lo miran los Botánicos de distinta especie que la
de Ceylan, por las observaciones que se han hecho mo-
dernamente: descubrió esta especie de Canela Gonzalo
Pizarro en el Reyno de Quito, donde halló bosques in-
mensos de ellos; y aunque se persuadieron entonces los
Españoles que era la verdadera, pero silvestre, y que
con el cultivo y beneficio llegaria á igualar á aquella,
se ha visto que no es así: sin embargo en el referido
Reyno de Quito la usan mucho, es mas blanquizca que
la otra, y de agradable olor y sabor, que es acre aro-
mático, y sabe algo á la verdadera Canela, al Clavo y
al xexibre. En la Medicina tiene estimacion, y la colocan
entre los estomacales cephálicos y tónicos; y por con-
sequencia conviene en todos los casos que el estómago
debilitado hace con trabajo sus funciones, en los afec-
tos pituitosos y catarrales de la cabeza, y siempre que
es necesario dar tono á la fibra; y aumentar la oscilación
de los vasos: tambien se mira como antiescorbútica, y
excelente para las quartanas tomando uno, ó dos escrú-
pulos en polvo: abunda tambien en las tierzas Magallá-
nicas, de donde la llevó á la Isla de Jamayca el año de
1557 un Capitan Inglés llamado Winter, cuyo nombre
conserva entre ellos; pero allí ha degenerado de la de
Quito.

Tiene tambien el mismo nombre una Culebra muy venenosa que se cria en los mismos árboles de Canela, en la Provincia de Moxos del Reyno de Quito: es de un palmo de largo, y un dedo pequeño de grueso, del mismo color que la Canela, y tan parecida á esta quando está encanutada que muchos han sido picados al cogerla equivocados.

CANELÓN.

Ave que se cria en las cañadas y valles que forman las montañas de la cordillera del Perú: es semejante á la Vándurria, y del tamaño de una Oca: tiene el cuello largo y grueso, el pico recto y grande, y los pies y piernas proporcionados al cuerpo: las plumas de las alas de color gris por encima y blanco por debaxo, y en el parage que se juntan, dos espolones que salen pulgada y media con que se defienden: andan siempre juntos el macho y la hembra: su carne es buena de comer dexándola algun tiempo despues de muerta, porque es dura; en los parages menos frios son algo diferentes, y tienen sobre la frente un pequeño cuerno calloso y blando, y ambas especies una cresta de plumas en la cabeza.

GANIME.

Arbol que se cria en la Provincia y Gobierno de San Juan de los Llanos, en el Nuevo Reyno de Granada: produce una resina ó aceyte con que allí curan las heridas y la sarna, y es al mismo tiempo purgante y vomitivo bebiendo tres cucharadas en ayunas, y encima agua caliente; con lo qual hace la operacion, y sigue hasta que se quiere detener solo con beber un vaso de agua fria.

CANÓA.

Embarcacion de los Indios hecha de una sola pieza del troneo de un árbol, á quien dan la figura, y luego excavan el interior á fuego ó con instrumento: las hay de varios tamaños, y algunas muy grandes: llevan dos paños y velas quadrilongas.

El mismo nombre una Culebra muy
en los mismos árboles de Canela,
ros del Reyno de Quito: es de
un dedo pequeño de grueso, del
ancla, y tan parecida á esta quan-
te muchos han sido picados al co-

CANELÓN.

En las cañadas y valles que forman
dillera del Perú: es semejante á la
de una Oca: tiene el cuello lar-
recto y grande, y los pies y pier-
cuerpo: las plumas de las alas de
y blanco por debaxo, y en el pa-
os espolones que salen pulgada y
den: andan siempre juntos el macho
es buena de comer dexándola al-
de muerta, porque es dura; en los
on algo diferentes, y tienen sobre
cuerno calloso y blando, y ambas
e plumas en la cabeza.

CANIME.

En la Provincia y Gobierno de San
en el Nuevo Reyno de Granada:
aceyte con que allí curan las he-
al mismo tiempo purgante y vo-
cocharadas en ayunas, y encima
o qual hace la operacion, y sigue
detener solo con beber un vaso de

CANÓA.

Los Indios hecha de una sola pieza del
á quien dan la figura, y luego ex-
nuego ó con instrumento: las hay de
ganas muy grandes: llevan dos pa-

CAÓ-

CAÓBA (*Swietenia Mahagoni*).

Arbol grande y grueso, cuya madera es bien conocida
en Europa, como una de las mejores y mas á propósi-
to para utensilios del servicio doméstico; así por su her-
moso color roxo, que luego degenera en obscuro, como
por su fragancia, solidéz y disposicion para recibir el pu-
limento mas terso. En América, y en Europa se usa
con preferencia á otras para hacer caxas muy grandes,
sillas, mesas, papeleras: es muy comun en casi todas las
Provincias de la América, y hay algunos árboles disfor-
mes: los de mejor calidad son los del Reyno de Tier-
rafirme, ó Istmo de Panamá, y sacan tablones muy gran-
des, donde es regular ver mesa de cinco varas de lar-
go, y dos y media de ancho de una sola tabla.

CAPAE.

Arbol grande de madera fuerte, que se cria en la Is-
la de Santo Domingo.

CAPIGUARA ó CAPIVARA (*Tapirus*).

Véase *Anta*.

CAPITAN.

Pez muy regalado y gustoso que se cria en los rios
de el Nuevo Reyno de Granada: es el Bagre de otras
Provincias, que allí es de mas delicado gusto que en otras
partes: se ha hecho la observacion que divididos los
huesos de la cabeza representa cada uno la figura de uno
de los instrumentos de la Pasion de nuestro Redemptor;
de modo que forman la lanza, la cruz, los clavos, &c.
En otras partes del mismo Reyno lo llaman Chimbe.

CAPULI (*Prunus Virginiana*).

Arbol mediano semejante al Cerezo, y su fruta de piel
tan sumamente delicada como la medula: en la Provin-
cia de Latacunga y Sitio de Tomebamba del Reyno de
Quito creció en un huerto uno que fué la admiracion
de Mr. La Condamine y demas Académicos Franceses:
tenia nueve varas de circunferencia, era muy derecho y
sin rama alguna: á la altura de ocho varas abria una

copa muy ancha y redonda, y del centro de ella seguia solo y desnudo el tronco, poco menos grueso y de cinco varas de alto, donde abria segunda copa algo menor, y de esta volvía á salir el tronco ya mas delgado, y de otras cinco varas de alto, formando la tercera y última copa menor en forma piramidal, siendo toda su elevacion 22 varas.

CARÁÑA (*Arbor insania Caragna Nuncupata Hern.*)

Resina que se saca de tres árboles distintos con las mismas virtudes: el uno es alto, corpulento y grueso, en cuyo tronco se hace la incision, y dentro de pocos dias arroja la resina blanda, gruesa y de olor desagradable: algunos árboles la dan obscura: otro es de tronco amarillo obscuro, liso, de hoja redonda, no muy alto, y el tercero de figura piramidal, aspero, mediano: se usa para resolver, deterger y consolidar las llagas; y es fortificante de los nervios.

CARATAS.

Especie del género de las Palmas, propia de la Provincia de Guayana ó Nueva Andalucía, donde abundan mucho y producen Cocos que se diferencian de los que hay en las demas partes.

CARATE.

Enfermedad endémica de los Países calientes y húmedos: es de la especie de las escrófulas ó herpes: se llena la cara y el cuerpo de manchas grandes moradas, que luego van tomando otros colores, causando extraordinario ardor y picazon, y se inficiona la masa de la sangre, de modo que se hace enfermedad hereditaria, sin que hasta ahora se haya encontrado remedio para ella: es peculiar de los Negros que la llevaron de Africa: rara vez da á los Indios: en los Pueblos del Gobierno de S. Juan de los Llanos del Nuevo Reyno de Granada es muy comun, y especialmente en los del Valle de Patia.

CARAYA.

Nombre genérico que dan á toda especie de monos los

redonda, y del centro de ella seguia el tronco, poco menos grueso y de cinco pulgadas de diametro; y de cinco pulgadas de altura habia segunda copa algo menor, y de cinco pulgadas de diametro; salir el tronco ya mas delgado, y de cinco pulgadas de altura; y de cinco pulgadas de diametro; formando la tercera y última copa piramidal, siendo toda su elevación de tres pies y medio.

Insania Caragna Nuncupata Hern.)
 de tres árboles distintos con las mismas hojas; es alto; corpulento y grueso, en la incisión y dentro de pocos días se vuelve gruesa y de olor desagradable: la interna es oscura: otro es de tronco amarelo y de hoja redonda, no muy alto, y el tronco amarelo, aspero, mediano: se usa para curar y consolidar las llagas; y es fortísimo.

CARATAS.
 de las Palmas, propia de la Provincia de Nueva Andalucía, donde abundan las Cocas que se diferencian de los que se encuentran en otras partes.

CARATE. es una especie de enfermedad de los Países calientes y húmedos de las escrófulas ó herpes: se lleva el nombre de manchas grandes moradas, que se ven de otros colores, causando extraordinaria inflamación y se inficiona la masa de la sangre, y hace enfermedad hereditaria, sin que se haya encontrado remedio para ella: es propia de los Países que la llevaron de África: rara vez se encuentra en los Pueblos del Gobierno de S. Juan de los Rios; pero en el Reyno de Granada es muy común en los del Valle de Patia.

CARAYA. es una especie de monos que dan á toda especie de monos los

los Indios de la Provincia del Paraguay, donde hay muchísimos de diferentes castas.

CARDENAL (*Loxia Cardinalis*).

Ave pequeña de canto: es de un color encarnado muy vivo, y tiene una especie de bonete de plumas negras en la cabeza; por lo qual le han dado el nombre: su canto es muy suave, y agradable como el del Canario; y su tamaño algo mayor que este: es muy comun en casi todas las Provincias de la América: en Europa son muy estimados, y se domestican; pero duran poco por la diferencia del clima: hay varias especies de estos páxaros, diversos en el color.

CARDO SANTO (*Argemone Mexicana*).

Esta planta es bien conocida, y no menos sus virtudes en la Medicina, por cuya razon no hacemos descripción de ella, y del uso que tiene: solo diremos que se da en muchas Provincias y parages de América.

CARÉI (*Testudo Carota*).

Aunque esta especie de Tortuga es de las mas pequeñas, sus conchas son muy estimadas en todas partes para hacer alhajas: abundan en la Costa del Norte de la Provincia del Darien, y Reyno de Tierra firme, donde los Indios hacen una gran pesca; de que mantienen considerable comercio con los Ingleses, Franceses, y Holandeses que van allí á comprarlas á cambio de pólvora, balas, fusiles, anzuelos, cuchillos y ropas.

CARNERO.

De la tierra, véase *Llama*.

CAROTÚ.

Madera fuerte y pesada de un árbol grande en la Provincia de Guayaquil y Reyno de Quito: usada en aquel astillero para las piezas de mas resistencia en la construcción de embarcaciones.

CARUÁTA.
Especie de pita diferente de la comun que se cria en la Provincia de Guayana, ó Nueva Andalucía, de que hacen cuerdas muy fuertes y de mucha resistencia, que usan allí para todo: los Españoles la llaman Cocuiza.

CASCABEL (*Crotanus*).

Género de Colebra que pertenece á las amphibias, cuyo caracter distintivo es el cascabel que tiene en la cola al extremo, y consiste en varios crustaceos con articulaciones, ó por mejor decir bolsitas corneas con un huecillo dentro, que hace ruido siempre que se mueve, y sirven de avisar á la gente para precaverse de su mordedura que es mortal: cada año aumenta un cascabel. Hay cinco especies: la Horrida ó Cascabel Americana, de un color naranjado subido ó negruzco en el lomo, y ceniciento en el vientre, de quatro á cinco pies de largo: segunda la Miliar, cenicienta con manchas negras, propia de la Carolina: tercera la Dryina, blanquiza, con muy pocas manchas amarillas: quarta la Durysus, betada de blanco y amarillo, y la Mutis de figura romboidal con manchas negras en la espalda, y una linea del mismo color detras de los ojos: nativa de Surinam: todas son de América, y abundan en aquellas Provincias: la mordedura de qualquiera de ellas es tan sumamente venenosa, que quita la vida en brevisimo tiempo.

CASCALOTE.

Planta de Nueva España que sirve como principal ingrediente para dar color, curtido, y tinte negro á los cordovanes mezclado con Alcapatrosa para hacer un negro atezado y perfecto, por lo qual es yerba muy útil, y de que hacen gran comercio, especialmente en la Provincia y Alcaldía mayor de Pungaravatio: le dan el nombre que quiere decir Cuervo por la semejanza del color.

CASCARILLA (*Croton Cascarilla*).

Ó Quinaquina aromática: es la corteza de un árbol semejante al de la Quina, pero blanquiza, y de color de

RUATA. *Croton tiglium*.
 te de la comun que se cria en
 , ó Nueva Andalucía, de que
 es y de mucha resistencia, que
 Españoles la llaman Cocuiza.

ÉL (Crotanus).
 e pertenece á las amphibias, cu-
 el cascabel que tiene en la cola
 en varios crustaceos con articu-
 cir bolsitas corneas con un hue-
 e ruido siempre que se mueve,
 gente para precaverse de su mot-
 cada año aumenta un cascabel.
Hórrida ó Cascabel Americana,
 ubido ó negruzco en el omó, y
 de quatro á cinco pies de lar-
 nicientos con manchas negras, pro-
 era la Dryinas, blanquiza con
 arillas: quarta la Durysus, betea-
 , y la Mutis de figura romboi-
 en la espalda, y una linea del
 os ojos, nativa de Surinam: to-
 abundan en aquellas Provincias:
 aiera de ellas es tan sumamente
 vida en brevisimo tiempo.

CASCALOTE.
 paña que sirve como principalán-
 tor, curtido, y tinte negro á los
 on Alcaparroza para hacer un ne-
 , por lo qual es yerba muy útil,
 mmercio, especialmente en la Pro-
 or de Pungaravatio: le dan el nom-
 Cuervo por la semejanza del color.
LLA (Croton Cascarilla); cascarilla
 ática: es la corteza de un árbol
 ina, pero blanquizca, y de color
 de

de ceniza interiormente: el olor es aromático, el sabor
 un poco amargo, pero gustoso, y quando se quema ex-
 hala una fragancia agradable: es febrífuga, astringente y
 tónica, y muchos la han usado en lugar de la Quina, aun-
 que es de menos actividad; y sus efectos mas tardos:
 tambien tiene virtud antiespasmódica aperitiva y sudorí-
 fica, y se da en los afectos vaporosos, é hipocóndricos,
 especialmente quando el enfermo es caquéctico, restable-
 ce las reglas y hemorragias suprimidas, contiene las in-
 ternas, el vómito de sangre, y lochios abundantes: da
 fuerza y tono á las fibras del estómago que lo han per-
 dido en alguna enfermedad, y es eficaz en las disenterias
 obstinadas que dimanen de fiebres agudas: Stahl la re-
 comienda en las enfermedades pituitosas del pecho, co-
 mo pleuresia, peripneumonia, hallándola capaz de destruir
 los infartos inflamatorios: tambien hace muy buen efecto
 en la tos catarral y convulsiva, y la disipa con mas pron-
 titud que otro ningun remedio, dando desde seis á doce
 granos en alguna conserva: Federico Hofmah dice que
 curó á una muger un violento dolor de cabeza rebelde
 á todos los remedios con la esencia de la Cascarilla: el
 modo de usarla es en infusion de vino, poniendo desde
 medio escrúpulo hasta uno, y en substancia desde quin-
 ce granos á un escrúpulo: se da tambien con la quina
 en las fiebres intermitentes por partes iguales en bolo con
 con 20 ó 30 granos de polvos cornuquinos: se hace un
 xarabe poniendo á hervir ocho libras de agua hasta que
 se consume la tercera parte, dexando luego evaporar la
 mitad, y añadiendo una libra de azúcar, el qual es muy
 eficaz en los afectos catarrales de la cabeza, del pecho,
 y del estómago: Tambien se hace extracto en agua sim-
 ple, y untura en el espíritu de vino rectificado: En la
 Pharmacopea de Paris entra en la Opiata de Salomon, en
 el Agua general, en los Trochiscos de Giphed, en las pas-
 tillas olorosas, y en la Triaca celeste. Este árbol abunda
 en la Provincia de Santa Cruz de la Sierra, y en la de
 Mainas, donde lo usan por incienso.

CASCOL.

Resina que se saca de un árbol en el Partido de Santa Elena de la Provincia de Guayaquil y Reyno de Quitto, de la qual fabrican allí una especie de lacre negro, con que sacan mucha utilidad.

CASPIROLETA.

Conserva ó dulce de consistencia que hacen en la Havana y conducen á Europa en caxitas de cedro: es una especie de turrón de color de canela, y muy gustoso.

CASTAÑUELA.

Raiz que se cria en el Reyno de Nueva Galicia, y en otras partes de la América Septentrional, con que ceban para engordar el ganado de cerda, lo mismo que la bellota en Extremadura.

CASTELLANO.

Peso de un adarme que establecieron en América los primeros Españoles y Conquistadores para el cobro y pago del oro, y se computa por el valor de dos pesos y medio de España, ó dos pesos fuertes de América, equivalente á un escudo de oro de el doblon de á ocho antiguo.

CASTÓR (*Fiber Castor*).

Género de los quadrúpedos perteneciente al órden de los amphibios, vive en tierra y en agua, y participa de la naturaleza de los habitantes de uno y otro elemento: en las partes anteriores se parece á los animales terrestres, y en las posteriores á los aquáticos: tiene la cola chata oval, cubierta de escamas, de un pie de largo, cinco ó seis pulgadas de ancho, y una de diámetro, y le sirve de timon para dirigirse en el agua: los dedos, y los piés traseros unidos por una fuerte membrana con que nada, y los de adelante separados y divididos hacen el oficio de manos para llevar las cosas á la boca: los dientes cortantes y duros, las piernas de adelante mas cortas que las de atras: tiene mas facilidad en nadar que en correr: tiene vivos los sentidos, y con especialidad el olfato: es

ene-

CASCOL.
 es un árbol en el Partido de San-
 ta Fe de Guayaquil y Reyno de Qui-
 llas, allí una especie de lacre negro,
 y de poca utilidad.

CAPIROLETA.
 es una consistencia que hacen en la Ha-
 itia en caxitas de cedro: es una
 especie de color de canela, y muy gustoso.

CAÑUELA.
 es un árbol en el Reyno de Nueva Galicia, y
 América Septentrional, con que ce-
 ganado de cerda, lo mismo que la

CAPELLANO.
 es un ave que establecieron en América los
 Conquistadores para el cobro y pa-
 gamento por el valor de dos pesos y
 los pesos fuertes de América, equi-
 valiendo a oro de el doblon de á ocho an-

CASTOR (Fiber Castor):
 es un mamífero que pertenece al orden de
 los cuadrúpedos en tierra y en agua, y participa de
 los habitantes de uno y otro elemento:
 su cuerpo parece á los animales terres-
 tres á los acuáticos: tiene la cola
 cubierta de escamas, de un pie de largo, cinco
 dedos, y una de diámetro, y le sirve de
 apoyo en el agua: los dedos, y los pies
 están cubiertos de una fuerte membrana con que nada,
 y los dedos y divididos hacen el oficio
 de remos: á la boca los dientes cor-
 tanse de adelante mas cortos que
 los de atrás: la facilidad en nadar que en correr:
 y con especialidad el olfato: es
 ene-

enemigo de la porquería, y del mal olor, esta es la con-
 formacion del Castor, y sus qualidades, el amor á la paz,
 la inclinacion á la sociedad, la moderacion en los ape-
 titos, el horror á la carne y sangre, el arte de cons-
 truir obras con primor, grandeza y solidéz. En el mes
 de Junio ó Julio se juntan en un parage determinado 200
 ó 300 para establecerse cerca de los rios, lagos, &c. ó
 estanques; y si es agua corriente forman una calzada pa-
 ra cortarla como un dique, que suele tener 100 pies de
 largo, y diez ó doce de ancho, con unas estacadas de
 árboles gruesos unidas y rellenas de tierra, en cuyo tra-
 bajo se ocupan todos con los dientes, las colas y los pies,
 que les sirven de hachas, sierras, paletas y demas ins-
 trumentos: unos se ocupan en roer, cortar, y destro-
 zar los árboles, otros en conducirlos por tierra, ó por
 agua al parage de la obra, y mientras unos rempujan con
 los dientes el árbol por la parte mas gruesa, otros es-
 tán debaxo del agua haciendo con los pies un hoyo para
 clavarlo por la punta, y que esté derecho; y otros traen
 la sierra, que amasan con los pies, y baten con la cola,
 llevándola en la boca, y con las manos para rellenar los
 huecos, hecho el pilotage de muchas filas de estacas de
 igual altura y muy unidas, terraplenando con piedras,
 palos y tierra los intermedios: las estacas están vertica-
 les á la parte de la corriente, y con inclinacion ó talud
 por la opuesta; y siendo en la base de diez á doce pies,
 queda en lo alto de dos ó tres, con lo qual tiene toda
 la solidéz necesaria, y forma conveniente á resistir al agua,
 y sostener el peso.

CATÁCHI (Stalactites).
 es una Piedra blanca que se forma de la congelacion del agua
 de una fuente que hay en la Provincia de Conchucos del
 Reyno del Perú, la qual cayendo á un profundo barran-
 co se condensa en forma de columnas como cirios de ce-
 ra muy blanca: en aquel distrito la usan para contener los
 fluxos de sangre; y aun dicen que hecha polvos, y mez-
 clada con clara de huevo tiene virtud de unir las fractu-
 ras de los huesos.

CAVIMA.

Madera fuerte y estimada de la Isla de Santo Domingo.

CAXON.

Nombre que dan los Mineros en la América á la cantidad de tierra mineral que puede sacar al día un trabajador, y ordinariamente es de cincuenta quintales, en que no se puede fixar la cantidad de metal que contiene; y varía mucho segun la calidad de la tierra y riqueza de la mina: pero lo regular es de ocho ú diez marcos, sin embargo de que ha habido minas que han dado hasta 80.

CAZAVE.

Pan comun de los Indios Negros y gente pobre en la mayor parte de la América: se hace rallando la yuca, que es una raiz; y despues de lavarla dexándola antes en infusion para que suelte la parte venenosa, forman unas tortas grandes que cuecen en los hornos. Muchos Europeos lo prefieren al pan de trigo. Quando entraron los primeros Españoles en América ya lo usaban los Indios.

CAZON (*Squalus Galeus*).

Pez pequeño y gustoso; pero muy comun en toda la América: quando son mayores no los apetece nadie, porque dicen que es el Tiburon Carnívoro, que llega á un tamaño grandísimo: es de color aplomado y sin escamas, la piel muy áspera, que es de lo que hacen lixa: tiene la boca redonda muy grande y guarnecida de muchísimos dientes agudos.

CEDRO (*Cedrella Odorata*).

Madera bien conocida en Europa, y comun en toda la América; por lo qual lo usan para caxones y otras cosas ordinarias; es árbol grande, la madera ligera, olorosa, dócil de trabajar, y de pulir. Hay Cedros de muchas especies distinguidos con los nombres de encarnado, blanco, cebolla, espinoso, amarillo, &c.

CEIBA (*Bombax Ceiba*).

Árbol grande y corpulento, y el mayor de quantos se ha-

C.A.

AVIMA.
da de la Isla de Santo Domingo.

CAXON.
Mineros en la América á la canti-
e puede sacar al día un trabaja-
de cincuenta quintales, en que
tidad de metal que contiene; y
ilidad de la tierra y riqueza de
es de ocho ú diez marcos, sin
do minas que han dado hasta 80.

CAZAVE.
ios Negros y gente pobre en la
ica: se hace rallando la yuca,
pues de lavarla dexándola antes
ilte, la parte venenosa, forman
cucen en los hornos. Muchos
pan de trigo. Quando entraron
América ya lo usaban los Indios.

(*Squalus Galeus*).
so; pero muy comun en toda la
yores no los apetece nadie, por-
uraron Carnívoro; que llega á un
e color aplomado y sin escamas,
e es de lo que hacen lixa: tiene
ande y guarnecida de muchísimos

(*Cedrella Odorata*).
en Europa, y comun en toda la
o usan para caxones y otras cosas
le, la madera ligera, olorosa, dó-
r. Hay Cedros de muchas espe-
s nombres de encarnado, blanco,
lillo, &c.

(*Bombax Ceiba*).
lento, y el mayor de quantos se
ha-

C E

52

hallan en la América: produce una lana blanca muy fina
y suave, de que hacen comercio en el partido de Puerto
Viejo de la Provincia de Guayaquil y Reyno de Quito
usándola para muchas cosas: de el árbol hacen embarca-
ciones de una sola pieza. Hemos visto en la Ensenada de
la Calidonia de la Provincia del Darien uno de estos ár-
boles ya viejo y hueco; que dentro de él se acomodaron
veinte personas para comer: tambien lo llaman en la Co-
ta de Africa Pan de mono.

CHACARANDA.
Madera exquisita y fuerte de la Provincia de Guaya-
na, y del Nuevo Reyno de Granada, de que tornean y
hacen muebles primorosos.

CHACHARITA (Sustajaci).
Animal quadrúpedo de la Provincia de Guayana ó Nue-
va Andalucía: es especie de Cerdo montaráz, y la mas
pequeña de las que hay allí, y causa notable daño en las
sementerías de maiz, calabazas, batatas, y otros frutos.

CHACRA ó CHACARA.
Nombre que dan en el Perú á la Hacienda de Campo.

CHAGLLAS.
Nombre que dan en la Provincia de Guayaquil á unas
cañitas del grueso de un dedo, ó á unas varas de otras
cañas mas gruesas, de las cuales hacen los tabiques, ó di-
visiones de las casas, y dándoles una capa de barro, las
blanquean, y quedan como una verdadera pared.

CHAGUALA.
Argolla pequeña de oro que traian los Indios Moscas
del Nuevo Reyno de Granada pendiente de la ternilla de
la nariz, que se taladraban á este fin, como las orejas los
Malteses y mugeres Europeas: todavia conservan este
uso algunas Naciones bárbaras de aquel Reyno, y la de
los Darienes que suelen llevarlas tan grandes que los afea
mucho.

G 2

CHA-

CHAGUARAMA.

Especie de palma de la Provincia de Guayana ó Nueva Andalucía.

CHALCHIHUITES.

Piedra verde que se encuentra en las minas de plata del Reyno de Nueva Galicia en la América Septentrional, á la qual atribuyen la virtud de quitar el dolor de ceática. Los antiguos Mexicanos estimaban mucho estas piedras que varían en los colores, aunque la de mas aprecio es la verde, de la qual hay una Ara grande en la Iglesia Catedral de la Puebla de los Angeles.

CHALONA.

Carne de Carneros y Ovejas seca y curada al yelo, que se estima por el regalado gusto que adquiere: se hace mucho comercio de ella en las Provincias de la Sierra, y frias de el Reyno del Perú, como la de Lampa, y otras.

CHAMARRETA.

Nombre que da la gente comun al justillo con mangas en la América Meridional, que regularmente es de bayeta.

CHAMPAN.

Nómbre Provincial que dan en el Nuevo Reyno de Granada á las embarcaciones con que navegan el Rio grande de la Magdalena desde Mompóx á Honda: los hay muy grandes para conducir mucha carga, y otros para alojar con comodidad á los pasajeros.

CHANGAMÉ.

Ave semejante al Tordo, de su mismo tamaño y color pardo, su carne es muy dura y negra, y solo la comen escavéhada los Negros destinados al buceo de las perlas en las Islas de la Estenada de Panamá donde abundan mucho y causan daño en las sementeras de maiz.

CHAPETON.

Nombre que dan en la América Meridional á los Europeos recién llegados, como en la Septentrional Cachupia.

CHIA-

CHUARAMA.
 Provincia de Guayana ó Nueva

CHIHUITES.

Se encuentra en las minas de plata
 en la América Septentrio-
 la virtud de quitar el dolor de
 mexicanos estimaban mucho estas
 colores, aunque la de mas apre-
 hay una Ara grande en la Igle-
 de los Angeles.

CHALONA.

Se vejas seca y curada al yelo, que
 gusto que adquiere: se hace mu-
 Provincias de la Sierra, y frias
 como la de Lampa, y otras.

CHAMARRETA.

Este comun al justillo con mangas
 que regularmente es de ba-

CHAMPAN.

Se dan en el Nuevo Reyno de
 ciones con que navegan el Rio
 desde Mompox á Honda: los
 conducir mucha carga, y otros
 á los pasajeros.

CHANGAMÉ.

Este de su mismo tamaño y color
 dura y negra, y solo la comen
 destinados al buceo de las perlas
 de Panamá donde abundan
 las sementeras de maiz.

CHAPETON.

Se encuentra en la América Meridional, á los Eu-
 en la Septentrional Cachupina

CHIA-

CHAPETONADA.

La primera enfermedad que padecen los Europeos al
 llegar á la América, causada de la mutacion de clima, de
 alimentos, y de las fatigas de la navegacion: es rarísimo
 el que escapa de ella, y muchos los que mueren.

CHARAGUARAY.

Madera exquisita y fuerte de la Guayana, ó Nueva
 Andalucía.

CHARAL ó MISTLAPIC.

Nombres sinónimos que dan en la Nueva España al pez
 Peje Rey, de que hacen gran comercio.

CHARAPA.

Especie de Tortuga que abunda en los Rios y Lagu-
 nas de la Provincia del Marañon. Solo se diferencia en que
 es pequeña, y su carne muy gustosa y regalada, aunque
 algo dura: lo mas apetecido son las tripas, que tienen
 un dedo de grueso y son lo mismo que manteca: su ova-
 rio consta de 200 huevos poco mas ó menos, son muy
 regalados, y de ellos se saca un aceyte exquisito. La
 Charapa es diferente del Carey: tiene la concha muy
 gruesa y de tres palmos de largo, y dos de ancho.

CHARQUECILLO.

Nombre que dan al Cóngrico en el Pueblo de Cobija
 de la Provincia de Atacama en el Reyno del Perú: ha-
 cen de él una gran pesca en el Puerto que tiene en la
 mar del Sur, y lo salan para llevarlos á vender á las de-
 mas Provincias, por lo qual los llaman tambien salados,
 y es allí ramo de un lucroso comercio, porque suple
 por el Bacalao.

CHARQUICÁN.

Guiso del Reyno del Perú y del de Tierra firme que
 es muy apetecible: se hace de carne accinada y ma-
 chacada de modo que parece estopa: y se sazona con
 pimienta, ajonjolí, mani, y papas: su nombre nace de
 charqui, tasajo, ó cecina.

CHAS-

CHASQUI.

Correo de á pie, que viaja en diligencia llevando las cartas y otras cosas en un Cuévano que cargan á la espalda, y que aseguran metiendo los brazos por dos asas de cuerda, como hacen las Pasiegas: el nombre Chasqui es de la lengua Quechua, y era el que daban los Indios á sus Correos de donde lo tomaron, y conservan los Españoles, y se extendió hasta el Reyno de Tierra firme, y otras partes.

CHATA.

Embarcacion propia del Reyno de Tierra firme, con que se hace la navegacion del Rio de Chagre desde su entrada á la Aduana y desembarcadero de Cruces: son unas barcas grandes, y capaces de mucha carga, navegan á vela y remo, y toman su denominacion de que el fondo es plano y sin quilla, para que calen menos agua.

CHAVACANO.

Fruta de la Nueva España: especie de Albaricoque, cuyo árbol es tambien semejante.

CHÉPE.

Abreviado del nombre de Joseph en el Perú.

CHIA.

Nombre que daban á la Luna los Indios del Nuevo Reyno de Granada en tiempo de su Gentilidad.

CHICHA.

Bebida coman de los Indios y de la gente de color: es el fermento de alguna fruta, y por eso hay muchas especies de chichas, que toman el nombre de lo que la hacen, como chicha de piña, &c.

CHICLE.

Resina que destila el árbol del Zapote, y le dan este nombre en Nueva España, estimándolo como singular específico para varios males.

CHI-

CH

CHASQUI.

viaja en diligencia llevando las
en Cuévano que cargan á la es-
metiendo los brazos por dos asas
las Pasiegas: el nombre Chasqui
y era el que daban los Indios
lo tomaron, y conservan los Es-
hasta el Reyno de Tierra firme, y

CHATA.

el Reyno de Tierra firme; con que
el Rio de Chágré desde su entra-
barcadero de Craces: son unas
de mucha carga, navegan á
una denominacion de que el fondo
re que calen menos agua.

CHAVACANO.

España: especie de Albaricoque,
mejante.

CHÉPE.

de Joseph en el Perú.

CHIA.

la Luna los Indios del Nuevo
tiempo de su Gentilidad.

CHICHA.

Indios y de la gente de color:
a fruta, y por eso hay muchas
toman el nombre de lo que la
piña, &c.

CHICLE.

árbol del Zapote, y le dan es-
paña, estimándolo como singular
nales.

CHI-

C.H

55

CHICO ZAPOTE.

Nombre que dan en Nueva España al Nispero.

CHIGUIRE.

Animal amphibio de la Provincia de Guayana, ó Nue-
va Andalucía: se cria en algunos Rios y Lagunas: los In-
dios Caribes lo llaman Capigua, y los Españoles Guar-
datinajas: es algo parecido al Cebón: tiene el hocico de
Carnero, la uña hendida en tres pesñas, el pelo roxo,
y la cola tan corta, que apenas le apunta: lo comen por
pescado en dia de Viernes, porque habita lo mismo en agua
que en tierra: nadan en tropas, y de quando en quan-
do sacan la cabeza para respirar: se sustentan de las yer-
bas que hay comunmente en las orillas de las Lagunas y
de los Rios, donde se ponen los Indios en acecho para
cazarlos con flecha, porque son muy apasionados de su
carne, que es gustosísima.

CHILE.

Nombre que dan en Nueva España al pimientó: en el
Perú se da solo á una especie peculiar de aquel Reyno,
con que los distinguen de los otros.

CHINA.

Casta ó mezcla que se produce de Indio y Europea en
la América Meridional: son por lo comun muy blancas,
y bien parecidas.

CHINCATE.

Ó Chancaca: es la azucar morena última que sale de
los calderos despues de sacada la fina, y la mediana, de
la qual hacen el chinguirito, ó aguardiente de caña: en
Nueva España tambien le dan los nombres de Pilonci-
llo, y de Panocha.

CHINCHILLA (Mus Paca).

Es una especie de Rata, ó Topo: campestre muy esti-
mable por la finísima lana que en lugar de pelo viste
todo su cuerpo; y la qual es tan suave como la seda
que crian las arañas de los jardines: su color es cenicien-
to,

to, y tiene bastante extension para hilarse: este animalito tiene seis pulgadas de largo desde el hocico hasta el ano, las orejas chicas y puntiagudas, el hocico corto, los dientes como los Topos caseros, y la cola de un largo mediano; y poblada de suavísimo pelo: habita debaxo de la tierra en los campos de las Provincias Boreales del Reyno de Chile, y abunda mas en la de Buenos Ayres: gusta de acompañarse con otros de su especie, se sustenta de cebollas, y de varias plantas bulbosas que nacen con abundancia en aquellos parages: cria dos veces al año, y en cada una cinco ó seis hijuelos, y es de natural tan dócil y maso, que cogido con la mano no muerde, ni pretende escaparse, manifestando que se complace en que lo acaricien: si lo ponen sobre las faldas, permanece con el mismo sosiego y tranquilidad que disfruta en su cama, y como es tan sumamente aseado no hay que temer que se ensucie la ropa, ni que le dé mal olor, porque carece enteramente de la hediondez que exhalan todos los demas ratones; y así se pudieran criar muy bien en las casas sin incomodidad, y á poquísimos costa para utilizar las lanas de que hacian los Peruleros antiguamente cubiertas de cama, y preciosas estofas: hoy usan mucho las pieles para bolsas de cigarros los que fuman.

CHINGANA.

Nombre que dan en la Provincia de Quispicanchi del Reyno del Perú á unas bocas ó socabones que hay en lo interior del cerro, en que tuvieron un Palacio los Incas, y donde se dice que enterraron sus riquezas.

CHINGUIRITO.

Nombre que dan en Nueva España al aguardiente de caña, que hacen de las heces de la azucar que quedan en el caldero.

CHIN..

Pez que se coge en la Laguna de Chuculto de la Provincia y Corregimiento de Lampa en el Perú, cuyos naturales como los de otras los salan; y metidos en costales los llevan á vender en las demas, lo qual les produ-

ension para hilarse : este animal
de largo desde el hocico hasta el
puntiagudas, el hocico corto, los
caseros, y la cola de un largo
suavísimo pelo : habita debaxo
pos de las Provincias Boreales del
anda mas en la de Buenos Ayres :
con otros de su especie, se sus-
varias plantas bulbosas que na-
aquellos parages : cria dos veces
a cinco ó seis hijuelos, y es de
uso, que cogido con la mano no
caparse, manifestando que se com-
sien : si lo ponen sobre las faldas,
no sosiego y tranquilidad que des-
omo es tan sumamente aseado no
ensucie la ropa, ni que le dé mal
nteramente de la hediondez que
as ratones ; y así se pudieran criar
sin incomodidad, y á poquísimas
lanas de que hacian los Peruleros
de cama, y preciosas estofas : hoy
para bolsas de cigarros los que

CHINGANA.

en la Provincia de Quispicanchi del
s bocas ó socabones que hay en lo
que tuvieron un Palacio los Incas,
enterraron sus riquezas.

CHINGUITO.

en Nueva España al aguardiente de
las heces de la azucar que quedan

CHIN..

en la Laguna de Chucuito de la Pro-
vinto de Lampa en el Perú, cuyos
de otras los salan ; y metidos en cos-
nder en las demas, lo qual les pro-
du-

duce mucho lucro : es lo mismo que Bogueilla.

CHIRCATE.

Manta quadrada de algodón, con que se cubrian las
Indias Moscas del Nuevo Reyno de Granada en tiempo
de su Gentilidad, ciñendosela á la cintura.

CHIRICLÉS.

Ave la mas singular de quantas se conocen de los bos-
ques del Rio Marañón : es de figura semejante al Papa-
gayo, pero del tamaño del Gorrion, de color amarillo,
negro y pardo : el pico grueso y ancho : aprende á bay-
lar sobre una mesa al son de qualquiera instrumento, y
á hablar algunas palabras : remeda á varios animales, y
sobre todo sigue y acompaña con su dulce canto ó sil-
bido todos los que le tocan con tanto compás y pro-
porcion que admira á todos : en Klobamba habia uno que
puesto en la varanda del Coro de la Iglesia acompaña-
ba la Orquesta de la Música.

CHIRIMOYA (*Annona Squamosa*).

Y en lengua Quechua Chirimuyu, que significa fruta
de la semilla fria, porque lo es en sumo grado. Esta fru-
ta compite la primacia entre todas las de América, por-
que es una de las mejores : el árbol que la produce es
mediano, ramoso hasta el suelo, de hojas algo grandes
y anchas, la flor pequeña fragantísima, de tres hojas an-
gostas, carnosa, de color entre verde y pajizo : el fru-
to tiene la piel verde, sutil y delicada, la medula blan-
quisima, muy blanda, con mas ó menos pepitas,
negras, lustrosas, algo chatas, de un dedo de lar-
go y medio de ancho : la figura es irregular porque
unas son redondas, otras piramidales cónicas, otras algo
chatas, y otras con varias prominencias aun siendo todas
de un mismo árbol : es dulcísima sin fastidio, algo aqüo-
sa en unas con algun ácido, y en otras sin él : se comen
partidas, ó con cuchara : el tamaño y season varía segun
los climas y terrenos : en Quito son pequeñas y con mu-
chas pepitas : en Ibarra, Hambato, Loxa y Cuenca son

mejores; y en Popayan las mas excelentes de toda la América, y son de cinco á seis dedos de diámetro, y algunas como la cabeza de un hombre con muy pocas pepitas. Algunos dicen que la corteza es áspera con prominencias como la piña; pero esto sucede quando está verde, porque despues que madura se le extiende de modo que queda lisa, y solo con superficiales lineamentos en forma de semicírculos unos sobre otros; y aun quando le quedan algunas prominencias, son delicadísimas y blandas, que no ofenden al tacto.

CHOLO.

Indio pequeño que tiene cultura, se ha criado entre los Europeos, y habla el Castellano.

CHOMBÓ.

Abreviado de Gerónimo en el Perú y Tierra firme.

CHONTA (Palma Chonta).

Madera negra muy sólida, y mas pesada que el ébano, y al mismo tiempo muy elástica: abunda en todos los bosques de la América, y especialmente en los del Rio Marañón; y de la Provincia del Darien, donde la usan mucho los Indios para hacer los arcos de ens flechas: el árbol es una palma dactilífera hueca por dentro.

CHORÓTE.

Bebida de la gente comun en la Provincia de Venezuela: es un chocolate que hacen cociendo antes el Cacao, y extrayéndole todo el graso ó manteca, y el resto es lo que toman echándole la azucar negra, ó de costra, que es la que queda en el caldero despues de sacar la fina, y la mediana, ó morena.

CHORILLO.

Fábrica de paños ordinarios en el Perú, que se difieren de los Batanes en no tener mazo para abátanar, porque para esto es necesario permiso Real.

CHUA-

CH

an las mas excelentes de toda la
nco á seis dedos de diámetro, y
za de un hombre con muy pocas
que la corteza es áspera con pro-
ia; pero esto sucede quando está
es que madura se le exticnde de
y solo con superficiales lineamen-
aícirculos unos sobre otros; y aun
gunas prominencias, son delicadisi-
no ofenden al tacto.

CHOLO.
tiene cultura, se ha criado entre
la el Castellano.

CHOMBÓ.
ónimo en el Perú y Tierra firme.

CHONTA (Palma Chonta).
y sólida, y mas pesada que el éba-
po muy elástica: abunda en todos
américa, y especialmente en los del
la Provincia del Darién, donde la
os para hacer los arcos de ens fle-
a palma dactilifera hueca por dentro.

CHORÓTE.
ate comun en la Provincia de Vene-
late que hacen cociendo antes el Ca-
e todo el graso ó manteca, y el res-
h echándole la azucar negra, ó de
que queda en el caldero despues de
mediana, ó morena.

CHORILLO.
ordinarios en el Perú, que se dife-
antes en no tener mazo para abátanar,
necesario permiso Real.

CHUA-

CH

19

CHUAHÚ.

Nombre que dan á las tercianas los Indios de la Pro-
vincia de Mizque, y Gobierno de Santa Cruz de la Sier-
ra en el Perú.

CHUCE.

Especie de Sobrecama gruesa y ordinaria de lana que
fabrican en la Provincia de Aimaracs del Reyno del Perú.

CHUCHA.

Nombre que dan en algunas Provincias del Perú á la
Zorra Mochilera.

CHUMBE.

Faxa con que se ceñían las vestiduras las Indias Mos-
cas del Nuevo Reyno de Granada en tiempo de su
Gentilidad.

CHUÑO.

Papas amargas, secas y curadas al yelo, de que se
hace una especie de menestra que es alimento comun, y
por eso es muy grande la cantidad de estas papas con
que comercian en el Perú las Provincias de la Sierra.

CHUPE.

Manjar muy delicado y gustoso de las Provincias del
Perú: se hace de papas guisadas con manteca, pimien-
to, queso, y huevos estrellados, y se tiene por uno de
los platos de mas regalo.

CHUSPAS.

Nombre que dan en la Provincia de Parinacochas del
Reyno del Perú á una clase de texidos de lana matiza-
dos de colores que hacen allí.

CIBOLO (Bos Bisson).

Especie de Toro montaráz de la Provincia de Cinaloa
en la América Septentrional: se distingue del comun, en
que tiene la cerviz poblada de una lana muy larga y sua-
ve: su carne es muy gustosa y apetecida de los naturales.

H 2

CIE-

CIEGO.

Pez del Río de Guayaquil muy gustoso y delicado: le dan este nombre porque no tiene ojos visibles, pero vive, y huye quando le conviene: es de palmo y medio de largo, y no tiene espinas.

CIENTO PIES (*Scolopendra forficata*).

Insecto, ó reptil venenoso, que consta de treinta articulaciones, y cada una de estas tiene dos pies, de modo que hacen 60: de la boca le salen dos pinzas armadas de uñas negras puntiagudas y corvas, con las quales coge á los demás insectos de que se alimenta: en la parte posterior del cuerpo tiene dos pies muy largos, cada uno formado de quatro articulaciones, y la última guarnecida de una uña negra corva y puntiaguda que le ayuda á andar: están cubiertos de escamas amarillas, se crían en los bosques, parages incultos, almacenes, y aun en las casas: tienen desde tres hasta diez pulgadas de largo: son peligrosos, porque teniendo mordientes en la cabeza y en la cola, pican fuertemente y introducen el veneno por la picadura, que produce calentura, y un dolor agudísimo.

CIERRATE-CIERRATE.

Véase *Vergonzosa*.

CIMARRON.

Negro fugitivo que huye de la casa de su Amo por no trabajar, ó por no sufrir el castigo de alguna falta que ha cometido, retirándose á los bosques, ó parages incultos, de donde salen por la noche á buscar que comer, y robar lo que pueden: algunos viven así muchos años en las montañas, donde se alimentan de frutas y raíces silvestres, y de los pescados de los rios, Lagartos, Cangrejos y otras cosas; y quando se juntan muchos, y eligen para su habitacion un sitio escarpado, é inaccesible, lo llaman Palenque. El que coge algun Negro de estos, y lo entrega á su Amo tiene señalada una recompensa que varia segun las Provincias.

CIN-

quil muy gustoso y delicado: le no tiene ojos visibles, pero conviene: es de palmo y medio lunas.

(*Scolopendra forficata*).

Arbolillo pequeño de color verde claro, que tiene la hoja parecida á la del Naranja, y se cultiva mucho en el Perú: el zumo es el mayor corroborante, y de un alimento que parece increíble, porque sin otra prevencion que la de las hojas de esta planta hacen los Indios viajes muy largos, y se mantienen robustos y vigorosos muchos dias sin comer otra cosa: lo mas singular es que á los Europeos les escalda é inflama la boca. Se produce en climas cálidos sin exceso, y de ella se hace un grandísimo comercio, cuyos derechos producen grandes sumas al Rey porque los Indios no pueden pasar sin ella. En la Provincia de Santa Marta la llaman Hayo. Equivale en la virtud y uso al Betel de la India Oriental.

TE-CIERRATE.

MARRON.

huye de la casa de su Amo por no recibir el castigo de alguna falta que comete á los bosques, ó parages incultos por la noche á buscar que comer, algunos viven así muchos años y se alimentan de frutas y raíces caídas de los rios, Lagartos, Canchales y quando se juntan muchos, y en un sitio escarpado, é inaccesible. El que coge algún Negro de su Amo tiene señalada una recompensa en las Provincias.

CIN-

Joya rica de piedras finas que usan las Señoras en el Perú: se la ponen sobre el estómago en una faja de terciopelo negro, y es regularmente del tamaño de una mano.

COCA (*Erythroxilum Coca*).

Arbolillo pequeño de color verde claro, que tiene la hoja parecida á la del Naranja, y se cultiva mucho en el Perú: el zumo es el mayor corroborante, y de un alimento que parece increíble, porque sin otra prevencion que la de las hojas de esta planta hacen los Indios viajes muy largos, y se mantienen robustos y vigorosos muchos dias sin comer otra cosa: lo mas singular es que á los Europeos les escalda é inflama la boca. Se produce en climas cálidos sin exceso, y de ella se hace un grandísimo comercio, cuyos derechos producen grandes sumas al Rey porque los Indios no pueden pasar sin ella. En la Provincia de Santa Marta la llaman Hayo. Equivale en la virtud y uso al Betel de la India Oriental.

COCADA.

Dulce que se hace de la medula del Coco rallada y en pastillas, y venden las Negras por las calles.

COCHINILLA.

Género de insecto del orden cleoptera: tiene las antenas subclavadas, y truncadas, formadas como cuerno de Ciervo: es de figura semiesférica, el pecho y elitra marginados, y el vientre plano: hay 49 especies, que se distinguen por el número y color de las manchas de sus alas, y por las plantas en que viven. Este insecto es nativo de los Países cálidos de la América, y el famoso animal tan estimado en todas partes del mundo por la incomparable hermosura de su color encarnado, con que se tiñe la seda, el lino, el algodón, y la lana: se cria en una planta conocida en la Nueva España y demas parages con el nombre de Nopalera ó Nopal, higuera Indiana que á excepcion de las hojas se parece en todo lo demás á las Tunas tan comunes en Andalucía, pues es-

tas

tas las tienen anchas, planas, y llenas de espinas, y aquellas son oblongas con varias prominencias, y en vez de espinas tienen una membrana fina y suave de un verde vivo y permanente. El modo de plantar los Nopales es haciendo hileras de agujeros en tierra distantes dos varas cada uno, y de media de profundidad: en cada uno ponen una ó dos hojas de Nopal horizontalmente, y las cubren de tierra: de esta hoja sale luego un vástago, que á medida que va creciendo se divide en varias ramas, y estas sucesivamente producen hojas frescas, las mas anchas cerca del tronco, que está lleno de nudos como las ramas, y de ellos nacen las hojas: la altura regular de los Nopales es de dos varas, y la estacion en que llegan á toda su hermosura de la Primavera al Otoño, que en Oaxaca, y otros parages de la América Septentrional es al mismo tiempo que en España: la flor es pequeña, de encarnado brillante, y de la figura de un botón, de la qual nace la Tuna, que es el nombre del fruto, y conforme crece este se marchita la flor, hasta que se cae: quando está maduro el higo ó tuna, su corteza exterior se vuelve blanca, pero la pulpa ó medula es tan encarnada que tiñe la orina de este color á los que la han comido: cosa que admira y aun asusta á los que no están acostumbrados, y sin embargo hay pocas frutas tan sanas y agradables: el terreno en que se plantan los Nopales se debe limpiar antes de toda especie de plantas, porque usurpan el jugo de aquellos. Luego que la Cochinilla se ha cogido, que nunca es hasta que el insecto ha llegado á su perfeccion, se cortan todas las hojas superfluas para que salgan otras al año siguiente, porque se tiene experiencia que la Cochinilla que se alimenta en planta nueva es mucho mejor y de calidad mas fina que la que se ha criado en plantas de algunos años. Al principio de su descubrimiento se creyó que era fruto, ó semilla de alguna planta particular; error que nació de ignorar el modo con que se propaga; pero ya todo el mundo está convencido de que es insecto que generalmente se cria en lugares húmedos, y en los jardines: tiene la misma figura de las que llaman Vaquillas de S.

An-

anas, y llenas de espinas, y aque-
 rias prominencias, y en vez de
 brana fina y suave de un verde
 modo de plantar los Nopales es
 jeros en tierra distantes dos varas
 de profundidad: en cada uno po-
 Nopal horizontalmente, y las cu-
 hoja sale luego un vástago, que
 endo se divide en varias ramas,
 roducen hojas frescas, las mas an-
 que está lleno de nudos como las
 n las hojas: la altura regular de
 varas, y la estacion en que lle-
 ra de la Primavera al Otoño, que
 rages de la América Septentrional
 e en España: la flor es pequeña,
 y de la figura de un botón, de
 que es el nombre del fruto, y
 marchita la flor, hasta que se
 ro el higo ó tuna, su corteza ex-
 , pero la pulpa ó medula es tan
 orina de este color á los que la
 admira y aun asusta á los que no
 y sin embargo hay pocas frutas tan
 terreno en que se plantan los No-
 antes de toda especie de plantas,
 o de aquellos. Luego que la Co-
 que nunca es hasta que el insecto
 perfeccion, se cortan todas las ho-
 salgan otras al año siguiente, por-
 sia que la Cochinilla que se alimen-
 mucho mejor y de calidad mas fi-
 criado en plantas de algunos años.
 descubrimiento se creyó que era fru-
 ña planta particular; error que na-
 o. con que se propaga; pero ya to-
 vencido de que es insecto que ge-
 lugares húmedos, y en los jardines:
 de las que llaman Vaquillas de S.
 An-

Anton, y en su magnitud quando ha llegado á todo su
 aumento es del tamaño de una pulga: se alimentan y crian
 en los Nopales, donde ponen sus huevos en las hojas:
 el jugo de esta planta, que es lo único que comen, se
 convierte en su substancia, que en vez de ser fluida y
 acuosa, es un hermoso color carmesí. En los meses de
 Mayo y Junio está la planta en su mas vigoroso estado,
 y es la estacion propia para depositar en ella los hue-
 vos casi imperceptibles, lo qual hacen los Indios con su-
 ma paciencia, y en el corto espacio de dos meses llega
 al estado que hemos dicho; pero mientras, está expuesta
 á muchos riesgos, porque los vientos fuertes del Norte
 se llevan los huevos, y lo mismo sucede con los agua-
 ceros recios, y los yelos secan y destruyen las hojas, de-
 xando solo al cultivador el recurso de hacer fogatas á
 cierta distancia, y llenar el ayre de humo, con que sue-
 len preservarlas de las inclemencias del tiempo: no pa-
 decen menos por los páxaros de varias especies que gus-
 tan mucho de comer estos insectos, y por los gusanos
 que se crian en las Nopaleras, y á pesar del cuidado que
 se pone en uno y otro pierden mucho los hacendados.
 Quando el insecto está en todo su aumento los cogen,
 y ponen en vasijas vidriadas, teniendo mucho cuidado
 en que no se caygan; pero no hay riesgo quando es-
 tán con libertad en las hojas, como su natural habita-
 cion, en que gozan un delicioso alimento, y suelen pa-
 sarse de una hoja á otra, nunca dexan la planta, y no
 es extraño verlas cubiertas enteramente de Cochinillas.
 Despues que han estado algun tiempo en las vasijas se
 mueren, y las ponen en sacos. Los Indios tienen tres mo-
 dos diferentes de matarlas, uno con agua caliente, otro
 con fuego, y otro poniéndolas al Sol, y de aquí procé-
 den los diferentes grados del color, que en unas es obs-
 curo, y en otras brillante, pero siempre es necesario pro-
 porcionar el calor, y así los que usan del agua caliente
 saben la cantidad de licor, y el punto á que ha de cá-
 lentarse: los que prefieren el fuego tambien observan
 que sea moderado; y la finura de la grana en este caso
 estriva en que la vasija no esté caldeada al tiempo que
 mue-

mueren la Cochinilla; pero debemos confesar que el mejor modo es el de ponerlas al Sol. Además de esta precaución para matar el insecto, no es menos preciso el conocimiento de quando está en estado de quitarlos de las hojas del Nopal para conservar su calidad, y solo la práctica enseña á los cultivadores este necesario criterio, para el qual no se puede dar regla fija, y así en las Provincias que se dedican á este cultivo, se diferencian en las señales para cogerla los Indios de un Pueblo de los de otro, y muchas veces los de uno mismo. La Cochinilla se puede comparar en cierto modo al gusano de la seda, particularmente en poner los huevos. Los insectos destinados á esto se cogen quando están creciendo, y se ponen en una caja bien cerrada, y en esta prision ponen, y se mueren, manteniendo así la caja hasta el tiempo de colocar los huevos en las Nopaleras, y la cantidad que puede caber en una cáscara de huevo de gallina es bastante para cubrir toda una Nopalera: lo mas singular es que este insecto no cause detrimento á la planta, pues solo le saca la parte mas succulenta del jugo por medio de su proboscis entre los finos tegumentos de las hojas. Los principales parages de la América, en que se cultiva la Cochinilla son Oaxaca, Tlaxcala, Cholula, Nueva Galicia, en Nueva España, en Guatemala, y Chiapa, en Loxa y Ambato, en el Reyno de Quito, y en Tucuman, y algunas Provincias del Perú; pero en Oaxaca es donde se coge la mayor cosecha, y forma un ramo de comercio muy considerable, porque allí se han dedicado casi todos los Pueblos á ello.

COCHINO DE MAR.

Véase *Capiguara* ó *Capiroara*.

COCO (*Mucifera Cocos*).

El árbol que produce este fruto es muy alto y derecho, y siempre crece: tiene menos grueso en el centro que en las extremidades: echa primero fuera de tierra su principal raiz, que luego rodean otras muchas mas pequeñas, enlazadas unas con otras, que fortalecen al árbol:

ero debemos confesar que el me-
 rlas al Sol. Ademas de esta pre-
 insecto, no es menos preciso el
 está en estado de quitarlos de
 a conservar su calidad, y solo la
 cultivadores este necesario crite-
 puede dar regla fixa, y así en
 medican á este cultivo, se diferen-
 cogeria los Indios de un Pueblo
 has veces los de uno mismo. La
 nparar en cierto modo al gusano
 ente en poner los huevos. Los
 to se cogen quando están creci-
 a caja bien cerrada, y en esta
 eren, manteniendo así la caja has-
 los huevos en las Nopaleras, y
 caber en una cáscara de huevo
 ara cubrir toda una Nopalera: lo
 insecto no cause detrimento á la
 a la parte mas succulenta del ju-
 oboscis entre los finos tegumentos
 pales parages de la América, en
 inilla son Oaxaca, Tlaxcala, Cho-
 en Nueva España, en Guatema-
 y Ambato, en el Reyno de Qui-
 algunas Provincias del Perú; pe-
 se coge la mayor cosecha, y for-
 io muy considerable, porque allí
 dos los Pueblos á ello.

COCO DE MAR.
Copivara.
 (*Mucifera Cocos*)
 este fruto es muy alto y dere-
 tiene menos grueso en el centra
 es: echa primero fuera de tierra
 uego rodean otras muchas mas pe-
 con otras, que fortalecen al ár-
 bol:

bol: este florece todos los meses, y siempre está cubier-
 to de flores y de frutos en racimos que maduran suce-
 sivamente unos despues de otros. Quando el fruto está
 maduro tiene siete ú ocho pulgadas de diámetro en el
 medio, y diez á doce de altura: no es perfectamente red-
 ondo, sino mas bien triangular: en él hay dos cosas
 que notar, que son la nuez y la corteza: esta que cu-
 bre y rodea á aquella, se compone de fibras gruesas de
 una especie de hilaza muy adherente á la nuez, cubier-
 ta de una piel delgada, lisa y dura, de color verde, tan-
 to mas pálido quanto está mas maduro. La nuez despo-
 jada de la corteza tiene quatro á cinco pulgadas de diá-
 metro, y siete á ocho de altura, quatro á cinco lineas
 de espesor en el medio, y seis á siete en los extremos:
 es muy dura, de color obscuro con algunos filamentos
 grises mezclados de blanco: el extremo por donde está
 pegada al árbol tiene tres agujeros redondos de dos á
 tres lineas de diámetro, que están cerrados, y llenos de
 una materia gris esponjosa como el corcho, por las qua-
 les, segun las apariencias se nutre: quando se destapan
 estas sale un licor blanco como el suero, dulce con una
 punta de agrio muy gustosa: mientras el Coco es tier-
 no, esto es, mucho antes de madurar, está lleno de es-
 ta agua, que se va disminuyendo á medida que madu-
 ra: aserrado ó roto el Coco, se halla revestido interior-
 mente de una materia muy blanca, que antes de la per-
 fecta madurez del fruto no tiene mas consistencia que la
 de lecha quajada y dos lineas de espesor, pero quando
 está bien maduro tiene la de requeson, cinco lineas de
 grueso, y la misma blancura que la nieve: su gusto es
 muy agradable, compacta, fria, y de difícil digestion.
 En este estado encierra muy poca agua, porque se ha
 ido congelando poco á poco, y sirviendo de nutrimento
 á la medula. En algunos se encuentra una bola como de
 algodon, que llaman esponja de Coco, y sin duda sobró
 de la uniforme nutricion, de la qual hacen un dulce muy
 exquisito y raro, porque se halla en pocos; pero el de
 la medula es muy comun: de la corteza del Coco ma-
 chacada hacen estopa. Hay mucha variedad de palmas y
 de

de cocos, que se distinguen por el tamaño, sin otra material diferencia.

COCOBÓLO.

La Madera fuerte y pesada de color rojo oscuro al trabajarla, que después se vuelve negra como el ébano: hacen de ella muy primorosas camas torneadas, y otras cosas; pero es tan vidriosa que se rompe con facilidad.

COLIBRI.

Véase *Picaflores*.

COLPA.

Nombre que dan á la Alcaparrosa en algunas Provincias del Perú, particularmente en la de Lucanas.

COMEJÉN (*Termes Fatale*).

Insecto pequeñísimo, y destructor como la polilla; pero tan perjudicial; que en una noche penetra y taladra el cuerpo mas duro, y se ha visto muchas veces agujerear en el tiempo referido un balon de 25 resmas de papel de una parte á otra: abunda muchísimo en los Países cálidos y húmedos, y es necesario gran cuidado y precauciones en los Almacenes de géneros para que no entre, porque en poquísimos tiempo los inutiliza todos: es digna de admiracion la obra que hacen para internar en qualquiera parte baxo de cubierto: esta se reduce á una mina de tierra y gluten lo mismo que el nido de las Golondrinas, de dos pulgadas de diámetro, que hacen con increíble celeridad, y que suele ocupar el largo de una pared por grande que sea cerca del techo. El alquitran se usa para precaverlo, y Linneo señala la cal viva.

CONDÓR (*Vultur Gryphus*).

El Ave mayor de quantas se conocen. Linneo le da 16 pies de envergadura de una ala á otra: el cuerpo es mas grueso que el de la Aguila Real: está vestido de plumas negras, á excepcion de la espalda que es enteramente blanca: en la cabeza no tiene mas que una especie de pelo corto y muy fino: los ojos son negros, con el iris de color rojo pardo: el pico que tiene quatro pulgadas

en por el tamaño, sin otra ma-

COBÓLO.

de color roxo obscuro al trauvuelve negra como el ébano: rosas camas torneadas, y otras sa que se rompe con facilidad.

OLIBRI.

OLPA.

Alcaparrosa en algunas Provinente en la de Lucanas.

(*Termes Fatale*).

destructor como la polilla; peen una noche penetra y taladra e ha visto muchas veces agujero un balon de 25 reamas de paabunda muchísimo en los Paiy es necesario gran cuidado y acenes de géneros para que no nimo tiempo los inutiliza todos: a obra que hacen para internar de cubierto: esta se reduce á uten lo mismo que el nido de pulgadas de diámetro, que haad, y que suele ocupar el larande que sea cerca del techo. precaverlo, y Linneo señala la

(*Vultur Gryphus*).

antas se conocen. Linneo le da 16 una ala á otra: el cuerpo es mas ñilla Real: está vestido de pluude la espalda que es enteramenno tiene mas que una especie no: los ojos son negros, con el: el pico que tiene quatro pulga-

gadas de largo; es grueso y corvo; negro por la base, y blanco ácia la punta: las guias de las alas tienen por lo comun dos pies y nueve pulgadas de largo, y quatro lineas de diámetro: los muslos tienen diez pulgadas, y ocho lineas de largo; pero las canillas solo tienen seis pulgadas, y en cada pie quatro dedos robustos: el de atras es casi de dos pulgadas de largo con una sola articulacion y una garra negra, que mide once lineas: el de en medio tiene tres articulaciones, y su largo son cinco pulgadas y diez lineas, no contando la garra, que es corva, blanquizca y de 22 lineas; y aunque son algo mas cortos los otros dos dedos, están armados de garras no menos robustas. La cola de este páxaro es entera, y pequeña con proporcion á la gran mole del cuerpo. La hembra es menor que el macho, y de color pardo: no tiene el collar que dexamos descrito, pero lleva en la cabeza un penacho, ó pequeño copete. Los Cóndores hacen sus nidos en las faldas mas ásperas de los montes sobre las rocas que salen fuera de tierra, donde ponen dos huevos blancos mucho mayores que los de Pava, sirviéndoles por lo comun de sustento la carne de los animales que encuentran muertos, ó que matan ellos mismos: haciendo las veces de los Lobos acometen á los rebaños de Ovejas y Cabras, y no pocas veces dan caza á los Becerros quando los encuentran separados de sus madres, lo qual hacen juntándose algunos, porque precipitándose entonces de improviso sobre el Becerro, le rodean con las alas abiertas, le pican los ojos para que no pueda huir, y lo destrozan en un momento. Los Labradores que buscan todos los medios posibles para acabar con estos verdaderos piratas del ayre, se tienden en tierra cubriéndose el cuerpo con un cuero fresco de Buey, de cuya apariencia engañados los Condores, se acercan á ellos creyendo que sea carne muerta, y entonces los agarran por las patas con gran destreza, teniendo vestidas las manos de unos guantes muy fuertes. Visto esto por otras varias personas que están en acecho, acuden con gran prontitud á dar socorro al que hizo la presa, y dar muerte entre todos al páxaro. Otros mas pro-

cavidos construyen una estacada pequeña, y poniendo dentro de ella algun animal muerto, los Condorres que tienen un olfato muy vivo, y una vista muy perspicaz, acuden á devorarlo inmediatamente, cargándose de tal modo los buches, que no pudiendo levantar el vuelo, ni menos facilitárselo la carrera á causa de lo reducido de la estacada, quedan muertos á palos á manos de los Labradores, bien que como logren ponerse sobre alguna eminencia, vuelan con facilidad por mucho que hayan comido, elevándose hasta perderse de vista, ó á lo menos hasta parecer no mayores que un tordo. El Abate Molina dice que esta especie de Buytre no se diferencia mas que en el color del gran Buytre amarillo de la Suiza llamado Lacmmen Geyer.

CONGO.

Casta de Negros de Africa propios del Reyno de su nombre: se distinguen de los demas en un negro muy atezado y brillante: entre ellos se distinguen con varios nombres de las Provincias de aquel Reyno.

CONTRAYERBA (*Corymbium quinque nervae*).

Planta cuyo vástago tiene dos pies de alto, es de color violado, y está dividido de trecho en trecho por algunos nudos, de los quales salen las hojas contrapuestas de dos en dos, y serán de tres á quatro pulgadas de largo, estrechas, dentelladas, y de un verde cargado: los ramos que salen de sus junturas llevan unas flores flosculosas de color amarillo, y semejantes á las de la Eupatoria, solo que en el centro de ellas se encuentra siempre un gusano roxo, que se compone de once anillos. Se cria en los montes frondosos y frescos, es indígena de América, y los primeros Españoles que fueron allá la traxeron á Europa, donde ya es comun: es antidoto contra los venenos coagulantes: tiene virtud febrífuga, corrobora el estómago, hace expeler los flatos, y contiene las disenterias: se da en América su decoccion á los que tienen viruelas ó sarampion, y en las indigestiones: en la Guayana la llaman Tusilla. Generalmente se da este

te no
antíd
sa rei
la pla

Go
so qu
el fru
rilla,
un o
da,
dera
&c. t
fia,
to, y

Ve

Be
Prov
clan

Co
nen
gada
color
amar
güe
cabe:
mos
vegi
do s
efect
dido
bros
ahog
ran

O
tacada pequeña, y poniendo animal muerto, los Condo muy vivo, y una vista muy lo inmediatamente, cargándolo, que no pudiendo levantar arselo la carrera á causa de lo quedan muertos á palos á mano que como logren ponerse son con facilidad por mucho que hasta perderse de vista, ó á mayores que un tordo. El Abaspecie de Buytre no se diferencia del gran Buytre amarillo de Geyer.

NGO.
ca propios del Reyno de su los demas en un negro muy ellos se distinguen con varios de aquel Reyno.

(Strymbium quinque nervae).
ne dos pies de alto, es de color de trecho en trecho por donde salen las hojas contrapuestas de tres á quatro pulgadas anchas, y de un verde cargado: sus junturas llevan unas flores blancas, y semejantes á las de la Eucalypto de ellas se encuentra siempre se compone de once anillos. Los indios, es indígena de los Españoles que fueron allá la ya es comun: es antidoto contra: tiene virtud febrífuga, corre y expeler los flatos, y contiene en América su decoccion á los ampion, y en las indigestiones: Tusilla. Generalmente se da este

te nombre de Contrayerba á varias plantas que sirven de antidoto ó contraveneno, y con particularidad á la famosa raiz usada en las Boticas de Europa, que se saca de la planta que Linneo llama *Dorstenia Drakena*.

COPÁL (*Copalifera*).

Goma que se saca por incision de un árbol muy grueso que tiene las hojas largas, anchas y puntiagudas, y el fruto semejante al membrillo. Esta goma es dura, amarilla, lustrosa, y transparente, y puesta al fuego exhala un olor semejante á el de Olivan: se ablanda, se liquida, y se usa como uno de los mejores barnices. La madera del árbol sirve para hacer mesas, sillas, escritorios, &c. tiene mucha estimacion, y lo hay en Nueva España, en la Provincia de Esmeraldas del Reyno de Quito, y en otras partes.

COPE.

Véase *Naphta*.

COPÉI.

Betún que se cria en el partido de Santa Elena de la Provincia de Guayaquil, y Reyno de Quito, el qual mezclan allí con alquitran para carenar las embarcaciones.

CORÁL.

Culebra muy hermosa á la vista, y de un activo veneno: regularmente tiene una vara de largo, y una pulgada de grueso: su piel está vistosamente matizada de colores: tiene un anillo de perfecto carmesí, otro de amarillo vivísimo, y otro de negro muy atezado, y sigue alternando de este modo por toda su extension. La cabeza es chata, y las quixadas guarnecidas de agudísimos colmillos, donde tiene depositado el veneno en unas vejiguitas que revientan quando muerde, introduciendo su actividad maligna por la herida que hacen, y el efecto es tan pronto, que al instante se hincha el mordido y empieza á arrojar sangre por todos sus miembros, pues se rompen las venas, y muere brevemente ahogado en su misma sangre: son muy raros los que curan de esta mordedura, y si es en vena ninguno, porque

que no da tiempo á aplicar medicinas. En toda la América son muy comunes estas culebras. Bomare la equivoca con la Yacumama de las Amazonas, y son distintas.

CORITA.

Artesa de madera que hacen los Indios de la Provincia de California; en que caben dos fanegas de maiz; y llevan sus frutos de una Costa á otra, nadando ellos para rempujarlas.

CORÓZO.

Palma silvestre, cuyo tronco crece hasta dos y tres estados, del grueso de un cuerpo, cubierto de innumerables espinas, largas y sùtiles, y lo mismo las hojas y cogollos; cortada esta palma, y chamuscadas sus hojas, se le abre una concavidad junto al cogollo, por la qual destila un vino que se mantiene dulce 24 horas, y otras tantas agridulce, y lavando todos los dias la concavidad, corre la destilacion hasta perder enteramente su jugo. Bebido en ayunas este vino por quince dias ó mas, segun la necesidad; fecundiza las mugeres estériles; les facilita las reglas, y cura las calenturas éticas y lentas: la fruta, que es mayor ó menor, de figura irregular, y poco redonda, se come solamente quando está muy tierna en la consistencia de Coco: es muy dulce y gustosa, y estando maduros son lo mismo que el marfil, y de ellos labran los Indios figuritas, efigies de Santos, y otras curiosidades. Se cuentan cinco especies de Corozos.

CORPIÑO.

Justillo que usan las mugeres en el Perú abrochado con una cinta por delante.

COTITA.

Sinónimo que usan en lugar de María en la mayor parte de la América Meridional.

COTO.

Tumor grande que nace en la garganta, y es enfermedad endémica en algunos Pueblos: se atribuye con fun-

fund
raler
Rio
simc
plat

F
mar
Ciru
dulc
cia
froi

I
mo
vo
de
mar
ni
qui
los
me
te
el
do
bra
lar
y
ren

ra
te

qu
je
D
:

CO

car medicinas. En toda la América estas culebras. Bomare la equide las Amazonas, y son distin-

CORITA.

hacen los Indios de la Provincia caben dos fanegas de maíz, y Costa á otra, nadando ellos para

CORÓZO.

El tronco crece hasta dos y tres en un cuerpo, cubierto de innumerable súpiles, y lo mismo las hojas y palma, y chamuscadas sus hojas, y ad junto al cogollo, por la qual mantiene dulce 24 horas, y otras veces todos los dias la concavidad, y perder enteramente su jugo. Bono por quince dias ó mas, segun las mugeres: estériles, les facilitan las paridas: éticas y lentas: la fructificación, de figura irregular, y poco tierna cuando está muy tierna en el agua; es muy dulce y gustosa, y es muy común que el marfil, y de ellos se hacen estatuas, y otras cosas. En algunas especies de Corozos.

CORPIÑO.

Las mugeres en el Perú abrochadas ante el parto.

COTITA.

En lugar de María en la mayor parte de las Indias.

COTO.

Se dice que se atribuye con fun-

fundamento á las aguas impregnadas de partículas minerales, y así en todos los Pueblos que hay á la orilla del Rio Guali en el Nuevo Reyno de Granada son comunísimos, porque beben sus aguas que viene entre minas de plata.

COTOPRIZ ó COCOPRIS.

Fruta de la Provincia de Guayana, que los Indios llaman allí Cuspiritu: es del mismo tamaño y figura que la Ciruela: despues de desprendida la cáscara aparece la medula de color blanco, semejante en el gusto y consistencia á la uva moscatel: el árbol que la produce es muy alto, frondoso y siempre verde.

COYA.

Insecto venenoso que se cria en los Países cálidos como en la Provincia de San Juan de los Llanos en el Nuevo Reyno de Granada, y principalmente en los llanos de Neiva: es de la misma figura y tamaño del que llaman en Europa Cochinilla de San Anton: no muerde, ni pica; pero si se revienta, y toca su sangre á cualquiera parte del cuerpo, á excepcion de las plantas de los pies y las palmas de las manos, produce instantáneamente la muerte con violentas convulsiones. Como este efecto es por una repentina coagulación de la sangre, el único remedio es hacer una fogata de paja, y tomando al paciente entre dos hombres por las piernas y los brazos, pasarlo repetidas veces por la llama: es singular el instinto de las caballerías quando están paciendo y ven una Coya, que dan un resoplido y echan á correr ácia otra parte.

COYÓTE.

Voz genérica que se da á las producciones de la tierra, ó sea del país en Nueva España, como Indio coyote; Lobo coyote, Cidra coyote.

CRANE.

Pájaro marino que abunda en las Islas Bermudas, el qual tiene la particularidad de hacer sus nidos en agujeros que excava en la tierra: puede ser el Crá-crá del Dictionario Enciclopédico.

CRIZ-

CRIZNÉJA.

Bejuco recio y fuerte que abunda en los Reynos del Perú, de que se sirven los Indios para hacer Puentes á los rios que no se pueden vadear.

CUCARACHA.

Insecto sucio y asqueroso: es una especie de escarabajo con alas de color pardo, y algunas blanquizo, que tiene un hedor fastidioso: se crían muchísimas en los parages donde hay comestibles, en los rincones, y en las paredes, detras de los quadros, y estampas: roen y pican la ropa y devoran los comestibles. En los Países húmedos, y en las embarcaciones es donde mas abunda.

CUCUMA.

Especie de pan que hacen de una raíz como la Yuca, además del Cszave, en el Pueblo de Tame de la Provincia de San Juan.

CUJA.

Nombre que dan en los Reynos del Perú y de Tierra firme á la cama de matrimonio, que tornean primorosamente.

CULEBRILLA.

Enfermedad propia de los climas cálidos, y mas general en la Isla de Cuba: empieza con calentura y decaimiento de fuerzas, luego se manifiesta como la señal de un hilo que blanquea debaxo del cutis en la pierna, y con el tiempo se va extendiendo y dando vueltas al rededor de ella: el remedio es abrir el cutis con una lanceta en donde está la extremidad, y á poco rato saca la cabeza el insecto, y lo atan á un palito enrollando lo que ha salido con mucho tiento para que no se rompa, y dexándolo sujeto con una benda, se repite la operacion cada dia con lo que ha salido, hasta que se extrae enteramente, precaviendo no mojar aquella parte por el riesgo del pasmo, y quemar inmediatamente los paños con que se limpia la materia que causa, porque es tan contagioso este mal, que solo con el contacto

CRIZNÉJA.
 te que abunda en los Reynos del
 los Indios para hacer Puentes á los
 vadear.

UCARACHA.
 eroso: es una especie de escara-
 pardo, y algunas blanquizco, que
 so: se crian muchísimas en los pa-
 stibles, en los rincones, y en las
 quadros, y estampas: roen y pi-
 los comestibles. En los Países hú-
 caciones es donde mas abunda.

CUCÚMA.
 hacen de una raíz como la Yu-
 e, en el Pueblo de Tame de la
 an.

CUJA.
 los Reynos del Perú y de Tier-
 matrimonio, que tornean primoro-

ULEBRILLA.
 de los climas cálidos, y mas ge-
 ba: empieza con calentura y de-
 luego se manifiesta como la señal
 ea debaxo del cutis en la pierna,
 extendiendo y dando vueltas al
 medio es: abrir el cutis con una
 la extremidad, y á poco rato sa-
 o, y lo atan á un palito enrollan-
 on mucho tiento para que no se
 ajeto con una benda, se repite la
 on lo que ha salido, hasta que se
 recaviendo no mojar aquella par-
 asmo, y quemar inmediatamente
 limpia la materia que causa, por-
 este mal, que solo con el contac-
 to

to se pega; y si por desgracia se rompe ántes de aca-
 bar de salir toda, queda una infeccion para tener por
 mucho tiempo culebrilla, y es necesaria una dilatada cu-
 racion: los Negros son los mas propensos, y los que la
 llevaron de la Costa de Guinea á la América: algunos
 dudan que sea animal viviente, sino humor maligno con
 esta configuracion.

CULÉN (*Psoralea Glandulosa*)

O Albahaquilla. Arbusto propio del Reyno de Chi-
 le, donde nace espontaneamente, cuya hoja es algo pa-
 recida en el olor al de la Albahaca, y contiene un bál-
 samo muy útil para las heridas, como asegura por ex-
 periencia el Abate Molina: la flor es larga á modo de
 espiga, blanca, violacea y de la especie de las que se
 comprehenden en las leguminosas: á veces crece el Cu-
 lén á la altura de un árbol mediano: la infusión de sus
 hojas secas á modo de té, tiene virtud específica pa-
 ra las indigestiones, y para expeler las lombrices; y ya
 la usan algunas personas en Europa: hay tambien otra
 especie de Culén que llaman Amarillo en el mismo Rey-
 no.

CUMBES.

Textido de lana que hacen en la Provincia de Pari-
 nacochoas en el Perú.

CUNAGUARO (*Felis onza*).

Animal cuadrúpedo de la Provincia de Guayana: es de
 la especie de los Tigres, á quienes se parece en la figu-
 ra, acciones y propiedades: solo se distingue en ser me-
 nor y distinto el fondo pardo de sus pintas: lo llaman
 tambien Gato, ó Lobo Cerbal: es muy parecido al Ga-
 to montés, y del tamaño de un perro mediano: se man-
 tiene de caza como el Tigre, y se domestica cogiéndo-
 lo pequeño: pero es necesario tenerlo con cadena por
 la noche, pues no dexaría Pavo, ni Gallina vivo.

CURBINATA.

Pez que se halla en los Rios y Lagunas de la Amé-
 K ri-

rica, singular por la particularidad de tener encima de cada ojo una piedra blanca y transparente del tamaño de un hueso de aceituna, la qual tiene especial virtud contra el mal de orina, y para deshacer las piedras que se concretan en la vejiga; por lo qual se buscan y guardan con mucha estimacion: en el Nuevo Reyno de Granada lo llaman Pavón, y Hernandez Tlacamichin.

CURIMULLIMBO.

Véase *Tigrilla*.

CURIQUINGUI.

O Beteado de oro, llamada tambien Ave del Inca: en el Perú es mayor que una Gallina, con las alas, y la cola mas largas: es de color pardo claro, manchado de ondas de amarillo muy subido, ó color de oro, por lo que le dan el nombre: es ave casi tan doméstica como las Gallinas, rara vez se ve sola, y vuela poquisimo al salir de sus dormidas hasta unirse muchas en los campos y prados donde estan dando carreras todo el dia, limpiando y purgando la tierra de insectos hasta retirarse á dormir por la noche: es enemiga de las culebras que enviste poniendo por escudo el ala para defenderse de sus picadas hasta que la mata, y separa la cabeza para comer el resto. Dicen los naturales del Reyno de Quito que si alguna vez la muerde la culebra corre apresurada á buscar una yerba con que se libra del veneno.

CURRÚCAL.

Arbol de fuerte y excelente madera que se cria en la Provincia de San Juan de los Llanos del Nuevo Reyno de Granada, de el qual sacan un bálsamo que alli es muy estimado.

CUSICUSÍ (*Didelphis Mursupialis*).

Animal quadrúpedo de la Guayana ó Nueva Andalucía: es de la magnitud de un gato, de pelo suave, y espeso, de color pardo: el Padre Gumilla dice que no tiene cola; pero se equivocó ó no lo vió, pues la tiene y muy larga y rolliza. Desde que se pone el Sol has-

ta qu
rado
to ca
cho q
cuent

- Esp

dido

se tar

es alg

cuerp

tiagu

jo ó

co en

corta

te an

lor,

y ma

nústa

ne bl

te hij

Cuy

han v

mor a

y de

- No

Surin

nen a

Ga

en la

Indio

piele

la Ed

Fran

ta

cularidad de tener encima de
y transparente del tamaño
la qual tiene especial vir-
y para deshacer las piedras
giga; por lo qual se buscan y
cion: en el Nuevo Reyno de
y Hernandez Tlacamichin.

ULLIMBO.

QUINGUI, *Quingui* Ave del Inca:
una Gallina, con las alas, y
color pardo claro, mancha-
muy subido, ó color de oro,
es ave casi tan domesti-
vez se ve sola, y vuela po-
nidas hasta unirse muchas en lo
can dando carreras todo el dia,
tierra de insectos hasta reti-
che: es enemiga de las cule-
por escudo el ala para de-
sta que la mata, y separa la
Dicen los naturales del Rey-
vez la muerde la culebra cor-
a yerba con que se libra del

RÚCAI.

lente madera que se cria en la
los Llanos del Nuevo Reyno
sacan un bálsamo que allí es

Melphis Mursupialis.

la Guayana ó Nueva Andalu-
un gato de pelo suave, y
el Padre Gumilla dice que no
vió ó no lo vió, pues la tie-
Desde que se pone el Sol has-
ta

ta que amanece sale á buscar su alimento, y vive reti-
rado por el dia: en las casas se domestica como el Ga-
to casero, y no dexa rincon del suelo, paredes y te-
cho que no escudriñe para hurtar quantos comestibles en-
cuentra: en Nueva España lo llaman Claquach.

CUI (Mus. Porcellus).

Especie de Conejo pequeño que algunos han confun-
dido con el Erizo de Indias, sin embargo de diferenciarse
tanto en la figura, como en los caracteres genéricos:
es algo mayor que el Topo grande campestre: tiene el
cuerpo casi cónico, las orejas pequeñas, peludas y pun-
tiagudas; el hocico largo; la dentadura como el Cone-
jo ó la Liebre; quatro dedos en los pies anteriores y cin-
co en los posteriores, que son mas largos: y la cola tan
corta que á primera vista no se le advierte. Como es-
te animal es doméstico, está expuesto á variar de co-
lor, y así los hay blancos, negros, grises, cenicientos,
y manchados con mezclas de varias tintas: su pelo es
finísimo, pero tan corto que no se puede hilar; su car-
ne blanca y muy delicada: las hembras paren seis ó siete
hijos cada mes. Apesar de la semejanza que tiene el
Cui con el Conejo, huye de su compañía, y jamás se
han visto asociados, ni juntos, bien que tienen gran tem-
por á los Gatos y á las Ratas, que son sus enemigos,
y destructores.

DA

DACONIA.

Nombre que dan los Holandeses en la Colonia de
Surinám al Hospicio, ó casa de Recogimiento que tie-
nen allí para los pobres.

DAINO.

Gamo pequeño de la América Septentrional: se cria
en las Provincias de la Nueva Francia ó Canadá: los
Indios hacen mucha caza de ellos para aprovechar las
pieles de que curten gamuzas muy finas y estimadas en
la Europa, de que hacen gran comercio con los Ingleses y
Franceses.

DAMA.

Pez muy abundante en la Ensenada y Rio de Guayaquil de el Reyno de Quito.

DICTAMO REAL (*Dictamnus albus*).

Planta de la clase decandrya monogynia, cuyo caliz consiste en cinco hojas, y la corola en otros tantos pétalos abiertos: los filamentos tienen algunas puntas glandulares y cinco cápsulas unidas: como esta planta es tambien Europea no nos detenemos en hacer su descripción y referir sus virtudes bien conocidas; y solo añadiremos la observación de que los Venados, Vicuñas y otros animales gustan mucho de ellas, y les produce unas piedras bezoares muy grandes y hermosas.

DIUCA (*Fringilla Diuca*).

Ave de canto del Reyno de Chile, del género del Gilguero; pero algo mayor: sus plumas son de un color turquí hermosísimo, y el canto suave y delicado, especialmente al amanecer á el rededor de las casas como los Gorriones á quienes se parecen por las propiedades. El Abate Molina cree que sea este el Gorrión turquí de Congo que describe Cook en la Nueva Zelanda.

Arbol que se cria en la Provincia de Venezuela, que produce unas siliquas ó vaynas como las de los Tamarindos, de cuya infusion se hace una tinta muy negra. La Compañía de Caracas ha hecho venir á España porciones de ellas para emplearlas en los tintes, y el Varon de la Valroxa escribió sobre el modo de usarla en el tratado de Tintes que ha dado al público.

DOMINICO (*Musa Sapientum*).

Especie del género de los plátanos, mas pequeño y delgado, pues no pasa de la mitad del Banano ó Plátano comun: la medula es mas tierna, jugosa y delicada: tiene menos de un palmo de largo, y pulgada y media de diámetro: tambien la corteza es mas delgada.

DOR-

Pla
descul
na, y
dos lo
perfe
te, q
debe
raria
en el
Alanj

A
siste
milla
prod
cia,
á Eu
en g
en p
espi
bien
astri
etro
so d
para
llam

H
se p
adv
co
dan
cele

pul
pa

DORMILONA.

Planta de la Colonia de Surinam y otras partes: la descubrió María Sibila Merián, célebre naturalista Alemana, y le dió el nombre por la propiedad de ponerse todos los dias al anochecer una hoja sobre otra, quedando perfectamente unidas hasta el amanecer de dia siguiente, que con el rocío vuelven á separarse: tambien se debe á la misma el descubrimiento de la virtud vulneraria que tienen sus hojas: en esta Corte hay un árbol en el jardín del Excelentísimo Señor Conde de Campo Alanje.

DRAGO (*Croton Sanguineum*).

Arbol de la clase monocia: tiene caliz: la corola consiste en cinco pétalos, y la pepita contiene algunas semillas: hay cinco especies todas propias de América: produce una resina muy apreciada y útil en la farmacia, conocida con nombre de Sangre de Drago, que traen á Europa en rotas de figura oval envueltas en hojas, ó en grandes masas compuestas de lágrimas, que reducida en polvos adquiere un hermoso carmesí: se disuelve en espíritu de vino, y tiene una porcion muy grande: tambien es soluble en aceytes, y se tiene por un poderoso astringente dándolo para las gonorrhéas, flores blancas y otros fluxos: de su madera hacen unos palillos del grueso de un dedo pequeño hechos escobilla en los extremos para limpiar y conservar la dentadura. Hernandez lo llama Esquahuil.

DRAGO.

Hay diferentes especies de Sangre de Drago, sobre que se puede ver el Diccionario de Valmont, de Bomare, advirtiendo que la primera especie es la Dracena, Dracó de Linneo, y es de un árbol que se cria con abundancia en las Islas de Canarias, de donde se extrae excelente resina.

DURAZNO (*Prunus Armentica*).

Arbol del género de los Melocotones, grande y corpulento, cuya fruta es como los Albérchigos de Europa, pero mayores: dan fruto dos veces al año, y en la

MA.
la Ensenada y Rio de Gus-
quito.

(*Dictamnus albus*).
drya monogynia, cuyo caliz
la corola en otros tantos pé-
tos tienen algunas puntas glan-
didas: como esta planta es tam-
nemos en hacer su descripcion
conocidas; y solo añadiremos
Venados, Vicuñas y otros
ellas, y les produce unas pie-
s y hermosas.

(*Ringilla Diuca*).
no de Chile, del género del
or: sus plumas son de un co-
el canto suave y delicado, es
el rededor de las casas como
parecen por las propiedades.
e sea este el Gorrion turquí
ook en la Nueva Zelanda.

VIDIVI.
Provincia de Venezuela, que
aynas como las de los Tama-
se hace una tinta muy negra.
ha hecho venir á España por-
learlas en los tintes, y el Va-
bió sobre el modo de usarla en
ha dado al público.

(*Musa Sapientum*).
los plátanos, mas pequeño y
de la mitad del Banano ó Plá-
es mas tierna, jugosa y delica-
palmo de largo, y pulgada y
bien la corteza es mas delgada.
DOR-

la Provincia de Buenos Ayres han multiplicado tanto, que toda la leña que se consume es de esta madera, sin que por eso se conozca disminucion.

E L

ELEMÍ (*Amydes Elemifera*).

Especie de resina que con impropiedad llaman algunos goma: hay dos clases, la una verdadera que se trae de Etiopia, y la otra espurea que se produce en América: aquella es amarilla con mezcla de verde y blanco, de olor acre agradable, y de gusto acre amargo: es muy inflamable, y se disuelve con facilidad en aceytes, y otras sustancias grasas al fuego; cuyos dos caracteres la distinguen enteramente de las gomas. Este Elemí verdadero es muy raro en Europa, pero no el Americano de color blanquizco que da un árbol grande con hojas pin-natas, no muy diferentes de las del Perál: son en cierto modo pelucidas, y de fragante olor. Esta resina solo se usa exteriormente con mucho crédito entre los facultativos para resolver tumores; y deterger llagas y heridas.

EQUIS.

Culebra del país de las Amazonas, llamada así porque tiene la figura de una X de color negro pintada en el lomo.

ESPONJA

De Coco, véase *Coco*.

ESPONJILLA (*Momordia Operculata*).

Fruta que se cria en el territorio de la Ciudad de Barinas de la Provincia de Venezuela y Nuevo Reyno de Granada: es de la figura de un huevo algo mayor que el de Gallina, lleno de nervios enredados entre una materia semejante á la esponja: es uno de los eméticos mas suaves, y puesta en infusion el agua es un purgante eficazísimo: lo produce una planta menuda que se enreda en otras mayores: tambien abunda en la Provincia de Loxa del Reyno de Quito.

ES-

Ayres han multiplicado tanto, consume es de esta madera, nozca diminucion.

mydes Elemifera). con impropiedad llaman algunos, la una verdadera que se trae de la India que se produce en América con mezcla de verde y blanco, y de gusto acre amargo: es muy común en aceytes, y otras cosas; cuyos dos caracteres la distinguen de las demás gomas. Este Elemí verdadera es de un árbol grande con hojas pinadas de las del Perú: son en cierto modo fragante olor. Esta resina solo ha ganado mucho crédito entre los facultados; y deterger llagas y he-

de las Amazonas, llamada así por el color negro pintada en el tronco.

es un territorio de la Ciudad de Barinas, Venezuela y Nuevo Reyno de Granada. Se cria de un huevo algo mayor que un huevo de gallina, enervios enredados entre una matita: es uno de los eméticos más comunes. En el agua es un purgante eficaz. Es una planta menuda que se enreda en abunda en la Provincia de Barinas.

ESTANCIA.

Nombre que dan en el Perú á la Hacienda de Campo que tambien llaman Chacra.

ESTORÁQUE (*Storax*).

Ó *Styrax*: resina sólida y seca de color roxo y peculiar fragancia, de que hay dos especies, el *Styrax calamita* ó *Styrax* en lágrimas, y el otro vulgar: el primero es el mas puro y fino, se trae en pequeños granos ó en masas compuestas de estos; antes venia en canutos de caña: el comun tambien es resina pura y fina aunque menos que la primera: viene en grandes pedazos, no de granos, sino consistentes: ninguna de las dos especies es la que se halla en las Boticas, sino una composición de varias materias con algo de estoráque, y es necesario conocimiento y precaucion para distinguir este del verdadero. Las dos especies referidas de este solo se diferencian en que el que viene en granos es el sudor natural del árbol que se llama *Styrax officinalis*, que es muy grande, y la otra se saca haciéndole incisiones, particularmente en la Provincia de Moxós del Reyno de Quito, y en la de Tunja del Nuevo Reyno de Granada, y en una y otra parte lo usan por incienso en las Iglesias. En la Medicina es muy apreciable como detergente y balsámico en los afectos del pecho; y se da como cordial en los vértigos y males de la cabeza, y de los nervios. Otro *Storax* líquido hay en las Boticas, droga muy distinta de la resina que tratamos, porque es un jugo resinoso de la consistencia de la trementina de Venecia: quando está limpia es de color obscuro con algo de roxo y de gris, el olor se parece un poco al *Storax* fino; pero es mas fuerte y menos agradable, y el gusto acre aromático y un poco amargo, y el árbol de que destila se llama *Liquidambar storacifluum*.

ESTRELLA DEL MAR (*Asterias*).

Género de insecto del orden de los moluscos de los gusanos: tiene el cuerpo encerrado en una costra corcosa llena de puntas dentadas, con la boca en el centro.

tro de cinco ventallas: forma esta costra la figura de una estrella, y con este nombre se conoce en los Gabinetes de Historia Natural, y algunos Autores colocan entre los Lithophitos: hay 16 especies, y se halla con abundancia en la Isla de San Bartolomé una de las Antillas, y en otras partes de las Costas de la América.

F A

FALDELLIN.

Especie de guardapie que usan las mugeres en el Perú, regularmente de bayeta, guarnecido por abaxo hasta media vara de alto de otra tela rica con encaxes finos, y galones, con tanto primor y gusto que hacen un traje agradable á la vista: da vuelta á el cuerpo como el refaxo de las Gallegas.

FAMACOSIO (*Feliz Famacosius*).

Animal quadrúpedo y feroz de la Provincia del Paraguay en el Perú: es de la figura y corpulencia de un Mastin de ganado, la cabeza de Tigre; pero no tiene cola, y de una ligereza y ferocidad sin igual, de modo que en viéndolo no es posible evitar el ser destrozado, sino subiéndose prontamente á un árbol, lo que él no puede hacer; pero se pone en dos pies y da un bramido, á que vienen luego otros muchos y empiezan á roer el árbol por la raiz, hasta echarlo á tierra; y si el que subió huyendo no tiene armas para ir matando aquellos animales, no puede evitar la muerte. Los Indios Mañacicas, en cuyo territorio es donde mas abundan, han discurrido para que no se aumenten encerrarse muchos en una circunvalacion de palizadas, y á los gritos que dan vienen muchos Famacosios que empiezan al instante á roer las estacas para entrar, y mientras se ocupan en esto los van flechando los Indios sin dexar escapar ninguno, con cuyo arbitrio matan infinitos.

FARA.

Nombre que dan en el Nuevo Reyno de Granada, y Rio

Rio

Ar
la Pr
usan
embaN
toda
Dom
cado
aque
cuen
te,
caci
nos
bles
de
cion
Cos
atro
alm
á l
par
te
de
to
ríatre
ay
qu
lig
de
sin
ne

Rio de el Orinoco á la Zorra mochilera, véase esta voz.

FIGUEROA.

Arbol grande de madera recia, compacta y fuerte de la Provincia de Guayaquil y Reyno de Quito, de que usan mucho en aquel Astillero para la construccion de embarcaciones.

FLIBUSTIERS.

Nombre de los Corsarios ó mas bien Piratas que de todas las Naciones se establecieron en la Isla de Santo Domingo con el nombre de Bucaniers, como hemos explicado en este artículo: algunos que no estaban contentos con aquella vida se juntaban en número de quarenta ó cincuenta, compraban una barca, y elegian un Comandante, con el qual salian á robar y piratear quantas embarcaciones encontraban: con esta facilidad de hacerse ricos, y la libertad de vivir en los vicios mas abominables se aumentaron considerablemente, y hechos dueños de la pequeña Isla de Tortuga, y de algunas embarcaciones considerables, empezaron á atacar los Puertos y Costas de los Españoles cometiendo en ellas las mayores atrocidades: este cuerpo numeroso ya de hombres desalmados, sin religion, ni ley, causó los mayores daños á los Españoles, y el Gobierno Frances se sirvió de ellos para hacerles la guerra, y permanecieron siendo el azote de la América hasta el año de 1714, que el Conde de Blenac, Gobernador de la Colonia Francesa de Santo Domingo, los obligó á avecindarse, y dexar la piratería que desde entonces acabó.

FRAGATA (*Procellaria fragata*).

Ave marítima que se encuentra siempre en la mar entre los trópicos: es el ave que se remonta mas en el ayre, que vuela mas tiempo con mayor facilidad, y que se aleja mas de tierra: le dan el nombre por su ligereza y rapidez del vuelo: suelen verse á 300 leguas de tierra, y dicen que no puede descansar en el agua sin ahogarse: tiene los pies un poco palmeados y guarnecidos de grifos agudos y largos: las alas son tan grandes

L

des

FA

forma esta costra la figura de nombre se conoce en los Galapagos, y algunos Autores colocan en 16 especies, y se halla con San Bartolomé una de las Andes de las Costas de la América.

FA

DELLEIN.

que usan las mugeres en el Peta, guarnecido por abaxo hasta otra tela rica con encaxes finos, olor y gusto que hacen un traída vuelta á el cuerpo como el

(*Feliz Famacosius*).

feroz de la Provincia del Peta de la figura y corpulencia de un Tigre; pero no tiene fuerza y ferocidad sin igual, de modo posible evitar el ser destrozado, se echa á un árbol, lo que él no puede en dos pies y da un bramido otros muchos y empiezan á correr, hasta echarlo á tierra; y si él tiene armas para ir matando aquele evitar la muerte. Los Indios de este territorio es donde mas abundan, han se aumenten encerrarse muchos de palizadas, y á los gritos que hacen los famacosios que empiezan al instante entrar, y mientras se ocupan matando los Indios sin dexar escapar ninguno matan infinitos.

FARA.

el Nuevo Reyno de Granada, y Rio

des que llegan a nueve pies de envergadura, y casi no parece que se mueven en el vuelo, por lo que se fatigan poco, y por tan grande extension se pueden mantener mucho tiempo en el ayre, evitando el trabajo que le costaría elevarse de tierra, y por eso se pone en parages altos, ó en árboles: es del tamaño de una Polla, y el cuello y la cabeza proporcionados, el pico largo, fuerte y grueso, y la parte superior arqueada: las plumas de la espalda y de las alas son oscuras y negras, las del vientre en la hembra de color gris. Los machos tienen una membrana ó cresta roxa como los Pavos, y les cuelga hasta la mitad del cuello: la cola es partida: esta ave usa del pico y de los grifos para coger los peces voladores, y otros que persiguen las doradas: baja con rapidez á la presa, rasando la superficie del mar con destreza sin errar el golpe: persigue á otros páxaros acuáticos, y los degüella para sacarles el pescado que han cogido. El P. Labat dice que su carne sabe á marisco: es muy nutritiva, y casi del mismo sabor que la Polla de agua: la untura de su grasa es útil para quitar el dolor de ceática: dicen que como esta ave sigue á las embarcaciones quando se descubre desde tierra alguna, es indicio cierto de la llegada de embarcacion. Llamán Isleta de las fragatas una Is. pequeña cerca de la de Guadalupe, porque abunda de estos páxaros que van á pasar allí las noches, y hacen sus nidos; pero ya hay muy pocas por la caza que se ha hecho de ellas para sacar la grasa, dando con unos palos muy largos sobre los nidos, á cuyo golpe caen aturridos, y algunos han echado dos ó tres peces como arenques medio digeridos.

FRAYLECILLO (*Euphorbiae Species*).

Planta muy parecida á la Lechuga, tiene las hojas mas largas y mas angostas, y es excelente para ensalada: dicen generalmente que el que quiere purgarse ha de arrancar ácia abaxo tantas hojas quantas evacuaciones desea hacer, y lo mismo para vomitar si las orranca ácia arriba. El P. Gumilla publicó este singular efecto en su obra del Orinoco.

FRAY-

ics de envergadura, y casi no el vuelo, por lo que se fati- de extension se pueden man- el ayre, evitando el trabajo de tierra, y por eso se pone rboles: es del tamaño de una abeja. proporcionados, el pico y la parte superior arqueada: y de las alas son oscuras y n la hembra de color gris. Los rana ó cresta roxa como los Pa- a mitad del cuello: la cola es pico y de los grifos para co- y otros que persiguen las do- a la presa, rasando la superfi- sin errar el golpe: persigue á y los degüella para sacarles el El P. Labat dice que su carne nutritiva, y casi del mismo sa- : la untura de su grasa es útil ceática: dicen que como esta iones quando se descubre des- io cierto de la llegada de em- de las fragatas una Is. peque- lupe, porque abunda de estos allí las noches, y hacer sus cas por la caza que se ha hecho sa, dando con unos palos niuy nyo golpe caen aturridos, y tres peces como arenques medio

(*Euphorbiae Species*).
la Lechuga, tiene las hojas, y es excelente para ensala- que el que quiere purgarse ha- tas. hojas quantas evacuaciones para vomitar si las orranca ácia licó este singular efecto en su

FRAY-

FRAYLEJÓN.

Yerba ó planta de la Provincia antigua de Guaca en el Reyno de Quito, la qual tiene la propiedad de es- caldar los pies á el que la pisa descalzo: es del tamaño y figura de un frayle vestido de blanco: las hojas gran- des, anchas y peludas, muy cálidas: echan los vásti- gos unas flores amarillas grandes muy hermosas, pero de olor desagradable: la resina es excelente para soltar los nervios encogidos: se saca por incision hecha en la par- te mas baxa, y solo nace en las montañas mas frias cer- ca de la nieve.

FRUTA DE MONO.

Especie de uva silvestre del Reyno de Tierrafirme, que se cria en una mata grande y capesa de hoja me- nuda: es muy semejante en la figura y color á las cirueli- tas de San Juan, y de un gusto ácido agradable: los monos la prefieren á todas las demas frutas, y por eso le dan este nombre.

FRUTA DE PAVA.

Frutilla del Reyno de Tierrafirme semejante á la sam- buesa, con la qual engordan las Pavas silvestres.

FUSTAN.

Nombre que dan en el Perú á las enaguas blancas de las mugeres.

FUSTETE ó FUSTIQUE (*Cotinus Coraria*).

Madera de un árbol pequeño que se cria en las Islas de Jamayca, de Santo Domingo y otras de las Anrillos, y tambien en Italia y en las Provincias Meridionales de Francia: tiene las hojas ovales y redondas en el extre- mo: las flores de un verde obscuro: nacen en sacos de filamentos ramosos: la madera es de hermoso color ama- rillo vistosamente veteado, y los chanistas lo usan mu- cho: sirve tambien sin quitarle la corteza para dar tinte amarillo, aunque es poco permanente: la hoja sirve pa- ra dar tinte los Curtidores.

L2

GA-

GACHA.

Vasija de barro que hacen en algunos Pueblos de el Nuevo Reyno de Granada para cocer y beneficiar la sal.

GALLINÁZA.

Piedra muy estimada que se cria en el Nuevo Reyno de Granada: especie de Basalto que puede ser la que Hernandez dice se llama en Nueva España Iztili: es obscura, pesada, de mucha dureza y admite pulimento: los Indios del Perú la llaman Guanucunaculqui, plata de los muertos, porque la enterraban con sus difuntos, y así se hallan en sus huacas diferentes labradas en figura de patena, unas cóncavas, y otras convexas con un agugerito del qual las traian pendientes al cuello: en casi todos los Gabinetes de Historia Natural se hallan de estas piedras, de que hay mineral en la Nueva España, y en el Reyno de Quito cerca del Pueblo de Quinche. Los Naturalistas despues de exâminar esta piedra la tienen por vitrificacion que hace el fuego de los volcanes, y efectivamente, porque es tan quebradiza como el vidrio, y solo se puede pulir con la frtacion.

GALLINAZO (*Vultur Aura*).

Ave comun en toda la América: es del tamaño de una Pava: tiene el pico ceniciento, con la punta negra: las plumas de las alas pardas y todas las demas negras: la cabeza desnuda y cubierta únicamente de una piel arrugada: el iris y las patas son pardas; pero no adquiere estos colores desde que nace, sino por grados, y así quando polluelo es totalmente blanco, no empezando á ennegrecer hasta algun tiempo despues de haber abandonado su nido, y entonces le aparece sobre la espalda la primera mancha negra, á modo de un lunar que despues se le va extendiendo y dilatando por todo el cuerpo: sin embargo de su tamaño, de tener el picó corvo, y las garras fuertes, no acomete jamas á otro páxaro; contentándose con la carne muerta, con los reptiles que puede coger, y con las inmundicias de las poblaciones: es tan estúpido y negligente que lo llaman el

G A

GACHA.

hacen en algunos Pueblos de el
da para cocer y beneficiar la sal.

LLINÁZA.

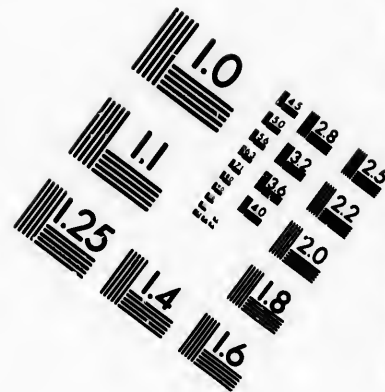

que se cria en el Nuevo Rey-
de Basalto que puede ser la
llama en Nueva España Iztili:
mucha dureza y admite puli-
Perú la llaman Guanucunaculqui,
porque la enterraban con sus di-
en sus huacas diferentes labradas
mas cóncavas, y otras convexas
al las traian pendientes al cue-
Gabinetes de Historia Natural se
de que hay mineral en la Nue-
yno de Quito cerca del Pueblo
alistas despues de exâminar esta
trificación que hace el fuego de
mente, porque es tan quebradi-
solo se puede pulir con la fro-

ZO (Vultur Aura).

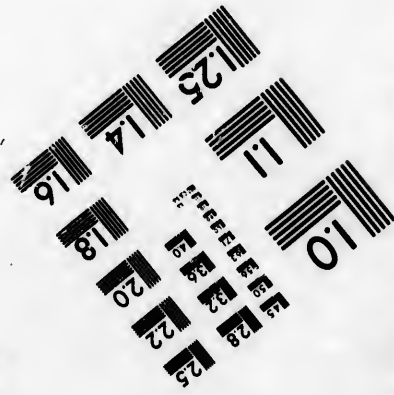
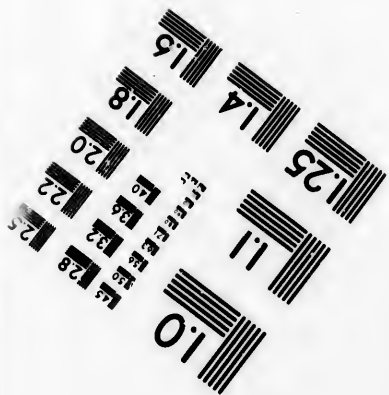


la América: es del tamaño de
ceniciento, con la punta ne-
alas pardas y todas las demas
da y cubierta únicamente de una
las patas son pardas; pero no
desde que nace, sino por gra-
luelo es totalmente blanco, no
hasta algun tiempo despues de
do, y entonces le aparece sobre
mancha negra, á modo de r: lu-
va extendiendo y dilatando por
bargo de su tamaño, de tener el
fuertes, no acomete jamas á otro
on la carne muerta, con los rep-
y con las inmundicias de las po-
lo y negligente que lo llaman el

as-





**IMAGE EVALUATION
TEST TARGET (MT-3)**



**Photographic
Sciences
Corporation**

23 WEST MAIN STREET
WEBSTER, N.Y. 14580
(716) 872-4503



**CIHM/ICMH
Microfiche
Series.**

**CIHM/ICMH
Collection de
microfiches.**



Canadian Institute for Historical Microreproductions / Institut canadien de microreproductions historiques

© 1983

el

l.

1

2

3

4

5

6

7

8

9

10

11

12

13

14

15

16

17

18

19

20

21

22

23

24

25

26

27

28

29

30

31

32

33

34

35

36

37

38

39

40

41

42

43

44

45

46

47

48

49

50

51

52

53

54

55

56

57

asno de los páxaros, y así suele estarse inmóvil horas enteras sobre los árboles, sobre las rocas, y sobre los tejados de las casas con las alas tendidas para tomar el sol: jamás se le oye graznar como no le molesten ó le persigan, y entonces huye á saltos chillando como una rata, y arroja quanto ha comido, añadiendo á estas propiedades la de exhalar de todo su cuerpo un olor fétido y desagradable: construye su nido con un arte muy conforme á su natural indolencia, reduciéndose el artificio á amontonar sin orden en los barrancos ó en el campo algunas hojas secas y plumas, sobre las cuales pone dos huevós blancos sobre una levé tinta de humo: son tardos y pesados en el vuelo; pero una vez que han volado se remontan tanto que casi se pierden de vista: quando encuentran paciendo alguna bestia con matadura se ponen sobre ella y á picotazos la van destrozando: la hembra á quien dan el nombre de Nonéca en las Provincias de Tierra firme se diferencia del macho en ser algo mas pequeña, y de color mas claro con una cresta de encarnado pálido: dicen que el olfato de estas aves tiene tanta energía que se extiende á tres leguas: en el Reyno de Chile lo llaman Jore; y en el de Nueva España Sopilote. Hay de su especie otra que llaman Rey de los Gallinazos (*Vultur Papa*); y es muy rara, matizada de blanco, negro y gris: quando hay alguna res muerta está observándola desde un árbol mucho tiempo, sin que se atrevan los demas á llegar á ella, ni á la inmediacion en que está el Rey hasta que baxa este, le come los ojos y el corazon, y se vuelve á donde estaba, y entonces baxa de tropel la turba de Gallinazos, de que estaban llenos todos los árboles, y la devoran en brevisimo tiempo.

GAMALÓTA.

Yerba que se da comunmente fresca á las Mulas y Caballos en lugar de paja en el Reyno de Tierra firme, como la Alfalfa en el de Valencia: tiene la hoja de una vara de largo, y una pulgada de ancha muy semejante á la del maiz: es semejante á la cebada, aunque la ho-

ja

ja es mas ancha, larga, gruesa y espesa de un verde algo obscuro y vivo: el vástago fuerte y guarnecido de nudos en la raiz de cada hoja, y del grueso de dos lineas: crece á la altura de mas de dos varas, y quando se inunda el terreno, y la cubre el agua se pudre; pero despues que baxa y le da el sol vuelve á renacer en pocos dias. Don Antonio Ulloa observó que es tan provechosa para los ganados que pacen en los llanos, como perjudicial á los de las montañas.

GARÚA.

Nombre que dan en el Perú á la lluvia menuda, y quasi imperceptible que no incomoda, como la niebla quando cae.

GEGÉNES.

Especie de mosquitos muy pequeños, redondos é incómodos por la picadura y ruido que hacen: son comunísimos en toda la América, y con especialidad en los paises cálidos, y en los rios.

GETÚDO

O Patalo: pez de Rio muy exquisito y gustoso que abunda en el Rio Cauca del Nuevo Reyno de Granada, de que pescan mucho en la Ciudad de Cartago, es especie de Dorada.

GICAMA.

Raiz semejante á la Yuca que se cria en la Provincia de California, y de que hacen su pan los Indios.

GIQUILITE

O Huiquilitl: nombre que dan en Nueva España á la plánta de que se saca el añil. Vease esta voz.

GIRASÓL (Solis Gemma).

Piedra muy apreciable que se cria en el Nuevo Reyno de Granada: es medio transparente, siempre lechosa ó calcedoniosa, mas ó menos transparente, que da un brillo débil, azul y amarillo, ó de los colores del arco iris ó amarillo dorado, reflexando quando está labrada

gruesa y espesa de un verde el vástago fuerte y guarnecido de una hoja, y del grueso de dos dedos mas de dos varas, y quando y la cubre el agua se pudre; pero le da el sol vuelve á renacer en lo Ulloa observó que es tan prodigioso que pacen en los llanos, como en las montañas.

GARÚA.

en el Perú á la lluvia menuda, y que no incomoda, como la niebla

GEGÉNES.

son muy pequeños, redondos é insonora y ruido que hacen: son comunes en América, y con especialidad en los rios.

GETÚDO

Rio muy exquisito y gustoso que nace del Nuevo Reyno de Granada, y en la Ciudad de Cartago, es espe-

GICAMA.

la Yuca que se cria en la Provincia de que hacen su pan los Indios.

GIQUILITE

frutos que dan en Nueva España á la sombra del añil. Véase esta voz.

SÓL (*Solis Gemma*).

es un diamante que se cria en el Nuevo Reyno de Granada medio transparente, siempre lechoso ó mas ó menos transparente, que da un color amarillo, ó de los colores del arco iris, reflexando quando está labrado

da en globo ó medio globo los rayos de la luz de cualquiera lado que se la vuelva; pero con menos fuerza que la opala: se duda todavia si es especie de esta ó de la calcedonia, ó si es cristal lechoso; hay varias especies que se diferencian en la dureza y en los colores: las mas hermosas son de un blanco lechoso mezclado de azul y amarillo bien distribuidos: vienen del Oriente y son las mas duras que la opala: las mas blandas desiguales y de color débil son de Occidente: estas piedras se hallan en Chipre, en Galacia, en Ungría, en Bohemia, y en varias partes de la América, y algunas veces con las opalas en otra piedra tierna, roxa, manchada de negro: le dieron el nombre los Italianos.

GRANA.

Véase *Cochinilla*.

GRANADILLA (*Passiflora*).

Planta que se enreda entre los árboles, con hoja ancha: el fruto es del tamaño y hechura de un limon: tiene la cáscara vidriosa, de color entre verde, amarillo y anaranjado: rota esta tiene otra piel blanca correaosa y afelpada: por dentro llena de semillitas chatas, cubiertas de carnosidad delicada y dulce, y bastante agua de bellissimo gusto: sale esta fruta de la celebrada flor de la pasion, ó pasionaria: hay otras especies de Granadillas.

GUABA (*Mimosa Inga*).

Fruta contenida en una vayna ó funda de media vara de largo, tres dedos de ancho y medio de alto: abierta con un cuchillo por su altura se encuentran colocadas en divisiones cartilaginosas una especie de almendrones de una pulgada de largo, cubiertos de una materia blanca, dulce y fibrosa parecida al algodón: de esta medulla puesta en la boca se desprende fácilmente la pepita, que es lisa y parda, de figura elíptica, aplanada: hay dos especies de Guabas, la una llamada peluda por estar cubierta de bello de color anaranjado; y esta es la mejor, y la otra lisa y no tan buena: el árbol es semejante al algarrobo.

GUA-

GUACAMAYO (*Psitacus Araracanga*).

Ave de la clase de las Picas : tiene el pico corvo ; la mandíbula superior movible , las narices colocadas en la base del pico , la lengua carnosa , redonda y los pies á propósito para trepar : los Naturalistas cuentan 47 especies distinguidos por los colores y por la longitud de su cola ; pero todos matizados con hermosa variedad de colores finísimos , pero al mismo tiempo molestísimos , porque no hablando dan continuamente unos graznidos que aturden la cabeza : son muy comunes en toda la América.

GUACARITO.

Pez del Rio Orinoco donde es muy abundante : tiene la singular propiedad de que en viendo sangre en qualquiera animal le enviste una multitud de ellos , y lo devoran dexándole solo los huesos : lo mismo hacen con los hombres , asaltando las Canoas si ven una sola gota de sangre.

GUACHAPELÍ.

Madera fuerte y sólida de un árbol grande de la Provincia de Guayaquil y Reyno de Quito : es la que prefieren en aquel astillero para la construccion de embarcaciones , especialmente para la quilla y curvas , porque ademas de su calidad incorruptible , y que resiste á la broma mas que todas , es muy dócil para trabajar : tiene el color obscuro.

GUACHARÁCA.

Ave de la Provincia de Guayana ó Nueva Andalucía.

GUADUA.

Caña muy gruesa y de mas de diez varas de alto , y de medio palmo de diámetro que tiene media vara de distancia de nudo á nudo ; cuya cavidad está llena de agua gustosa y cristalina que sirve de socorro á los que viajan para refrescar en los excesivos calores : abundan mucho en la Provincia de Guayaquil.

GUAMACHE.

Fruta silvestre de la Provincia de Guayana.

GUA-

(*Psitacus Araracanga*).
 las Picas : tiene el pico corvo ; la
 ble , las narices colocadas en la
 carnosa , redonda y los pies á
 los Naturalistas cuentan 47 espe-
 colores y por la longitud de su
 ados con hermosa variedad de
 mismo tiempo molestísimos , por-
 tualmente unos graznidos que
 muy comunes en toda la Amé-

ACARITO.

donde es muy abundante : tie-
 d de que en viendo sangre en
 iste una multitud de ellos , y lo
 los huesos : lo mismo hacen con
 las Canoas si ven una sola gota

ACHAPELÍ.

a de un árbol grande de la Pro-
 Reyno de Quito : es la que pre-
 para la construccion de embar-
 para la quilla y curvas , porque
 incorruptible , y que resiste á la
 es muy dócil para trabajar : tiene

ACHARÁCA.

de Guayana ó Nueva Andalucía.

GUADUA.

de mas de diez varas de alto , y
 ámetro que tiene media vara de
 do ; cuya cavidad está llena de
 na que sirve de socorro á los que
 n los excesivos calores : abundan
 de Guayaquil.

GUAMACHE.

a Provincia de Guayana.

GUA-

GUAMANGA.

Piedra de) : es una congelacion del agua que hay in-
 mediata á esta Ciudad , de quien toma el nombre : es
 tan blanca como el alabastro , y transparente : de ella
 hacen efigies de Santos , muebles para adornos de las ca-
 sas , vidrieras para las ventanas de las Iglesias ; y otras
 muchas cosas en que tienen los Artífices grande utili-
 dad.

GUANABANA (*Annona muricata*).

Fruta del tamaño de un melon mediano : tiene la cor-
 teza consistente como la de la naranja quando está secca , de
 color verde obscuro , y sembrada de puntitos negros , su
 medula es una multitud de cachos de una pulgada de
 largo , y de una materia semejante á los de la naranja ;
 pero blanca como la nieve y muy dulce : cada uno tie-
 ne un hueso ó pepita de color obscuro y lustroso de la
 figura del de la ciruela , pero sin puntas.

GUARÁNGO.

Madera fuerte de la Provincia de Guayaquil , usada
 en aquel astillero para la construccion de embarcaciones.

GUARAPO.

Bebida comun en todo el Reyno de Tierra firme , y
 otras partes que es el vino de los Negros y gente co-
 mun : se hace del zumo de la caña dulce puesto en agua
 y dexado fermentar : hay tanto consumo de él como de
 Pulque en Nueva España : si está muy fuerte emborra-
 cha con facilidad : tambien se hace de maiz , y es el que
 usan en el Perú.

GUARE.

Especie de timon que usan para las balzas en la Pro-
 vincia y Rio de Guayaquil : se compone de unas plan-
 chas de madera de tres á quatro varas de largo , y me-
 dia de ancho que colocan verticalmente en la popa y en
 la proa entre los maderos , haciendo entrar en el agua
 unos , y retirando otros ; por cuyo medio arriban , or-
 zan , viran , y se ponen á la capa como quieren usan-
 do de quatro , de cinco , ó de seis Guares.

M

GUA-

GUAYÁBA (*Psidium Pyrifera*).

Fruta comun en toda la América, y abundante porque nace en qualquiera parte que caiga la semilla; y así están llenos de estos árboles los campos: es semejante á la manzana rancia, solo con la diferencia de tener una coronilla: la corteza es áspera y llena de desigualdades: la médula es una substancia consistente como la de la Pera; pero llena de granitos menudos que es la semilla, y de un gusto agrídulce muy agradable: el árbol es de mediana altura, echa dos veces al año flor, que es como la del naranjo, y de un olor bellissimo y suave: es astífingente y la decocción de sus botones se da en las diarreas y fluxos de sangre: las hay de dos especies, con solo la diferencia del color de la médula, que es en unas blanca y en otras roxa.

GUAYACÁN (*Guayacum Officinale*).

Ó palo santo: género de la clase decandria monogynia: el caliz consiste en cinco segmentos desiguales, los pétalos son cinco insertos en el caliz, y la cápsula angular que tiene desde tres hasta cinco celdas: hay tres especies todas propias de América: es madera muy pesada, y de una textura muy sólida y compacta: la parte exterior es amarilla, y el corazón verde, vetado de negro, verdagai y obscuro: la corteza es delgada, lisa y de color gris: así esta como la madera tienen un gusto aromático, amargo pungente. Se tiene por la mejor medicina antivenerea despues de el mercurio, como no sea inveterado el mal, de lo qual hay muchas experiencias; pero es necesario usarlo con las precauciones convenientes por espacio de 40 dias, y en dosis de una libra de su decoccion cada uno, haciendó bebida ordinaria otra segunda menos cargada: tambien ha hecho prodigiosos efectos en el reumatismo, y en la gota; y á los perláticos les ha probado bien: muchos Médicos lo recomiendan en las enfermedades crónicas del cutis y en la cachexia, y las obstrucciones: los asthmáticos se han aliviado con él, y á algunas mugeres ha curado las flores blancas: en todas ocasiones se debe advertir que el

U

Urdium Pyrifera).

América, y abundante por-
te que caiga la semilla; y así
los campos: es semejante á
la diferencia de tener una
pera y llena de desigualda-
distancia consistente como la de
granitos menudos que es la se-
milla muy agradable: el árbol
da dos veces al año flor, que
de un olor bellissimo y sua-
ve. La cocción de sus botones se da
sangre: las hay de dos es-
tados del color de la medula,
en otras roxa.

Guayacum Officinale).

de la clase decandria monogy-
na cinco segmentos desiguales, los
en el caliz, y la capsula an-
da hasta cinco celdas: hay tres
en América: es madera muy pe-
queña y sólida y compacta: la par-
te del corazón verde, vetado de
rojo: la corteza es delgada, lisa y
como la madera tienen un gus-
to amargo. Se tiene por la mejor
que es de el mercurio, como no
de lo qual hay muchas experien-
cias con las precauciones con-
tinuas, y en dosis de una li-
bra uno, haciéndola bebida ordi-
naria cargada: tambien ha hecho
bien en el reumatismo, y en la gota; y
probado bien: muchos Médicos
en enfermedades crónicas del cutis y
en las obstrucciones: los asthmáticos se
curan: algunas mugeres ha curado las
ocasionales se debe advertir que
el

GU

91

el Guayacán da mas calor que la Quina ni la Zarza-
parrilla: la dosis para tomarlo en substancia es desde
medio escrúpulo á uno; pero lo mas comun es su decooc-
cion poniendo tres onzas en raspaduras para seis libras
de agua que se dexan macerar 24 horas, y despues se
cuece hasta quedar en la mitad; y para las enfermeda-
des venereas doble cantidad en la misma porcion de agua:
la corteza tiene la misma virtud, pero menos activa:
tambien se halla en las Boticas la resina que algunos lla-
man impropriamente goma de Guayaco, que se extrae
de el leño con el espíritu de vino, ó por incision he-
cha en el árbol: dicen que tiene las mismas virtudes y
se da en dosis de ocho granos hasta un escrúpulo, y di-
suelta en aguardiente muy útil para la gota; pero quan-
do es muy fuerte laxa el vientre: otra decoocion se ha-
ce para gargarizar en los afectos escorbúticos de la bo-
ca, inflamacion de las amígdalas, y prociencia de la
glotis. Asimismo se saca por destilacion un aceyte de el
Guayacán muy celebrado para calmar el dolor de mue-
las, y aplicado exteriormente sirve para otros casos co-
mo prodigioso disecante en las úlceras malignas; y para
contener la carie de los huesos: Boerhave y Fernel han
elogiado tanto á el Guayacán, que dicen basta él á per-
feccionar la cura que no ha hecho el mercurio.

GUAZALE.

Nombre que dan en el Reyno de Tierra firme al páxaro
Tulcán, véase esta voz.

GUEMBE.

Fruta de la Provincia de Gairá en el Gobierno del
Paraguay: es de figura oblonga, puntiaguda por los ex-
tremos, llena de unos granitos pequeños amarillos muy
dulces si se chupan, pero quando se mascan llenan la
boca de un jugo de insufrible acritud; la planta que pro-
duce esta fruta es una especie de bejuco que se pega á
los árboles y sube á mucha altura, y dicen allí que si
cae la semilla sobre alguna corteza podrida echa raí-
ces que profundizan en la tierra y producen plantas de
la misma especie.

M 2

GUE-

GUEPÍL.

Vestido que usan las Indias en Nueva España de una tela texida de algodón de que hacen mucho en la Provincia de Villalta.

GUINEO (*Musa Species*).

Especie del género de los plátanos, es de los mas pequeños y delicados: tendrá de quatro á cinco pulgadas de largo, y una y media de diámetro: la corteza es mas suave y amarilla que los otros: es fruta ardiente y muy nocivo beber encima algun licor: son innumerables los que contiene un racimo, y se dan en todos los países de la América.

H A

HABILLAS.

Madera de la Provincia de Guayana.

HACANA.

Madera recia, fuerte y muy pesada de la Isla de Santo Domingo.

HACER LAS ONCE.

Llámase así la costumbre que hay en todos los países cálidos de la América, de sacar á las gentes que estan en visita rosoli, por que con el excesivo calor están disipados y lánguidos de lo que sudan, del mismo modo que se saca por la tarde de refrescar.

HAMACA.

Especie de columpio que usan por cama los Indios, y ya se ha introducido para descanso en todos los habitantes de América, especialmente para dormir la siesta: es una pieza de tela de algodón fuerte, que tiene seis á siete pies de ancho y doce de largo, de que quedan á cada extremo muchísimos hilos gruesos y torcidos de dos pies y medio, que unidos al fin, y redoblados forman una asa á cada lado: y introduciendo por ellos dos cuerdas se cuelga de dos árboles, y en las casas de dos argollas ó clavos puestos en la pared á la altura que se quiere. La

G U

GUEPÍL.

Indias en Nueva España de una especie que hacen mucho en la Pro-

(*Musa Specios.*)

de los plátanos, es de los mas pedrá de quatro á cinco pulgadas de diámetro: la corteza es mas otros: es fruta ardiente y muy un licor: son innumerables los , y se dan en todos los países de

H A

ABILLAS.

cia de Guayana.

MACÁNA.

y muy pesada de la Isla de San-

ER LAS ONCE.

Nombre que hay en todos los paí-rica, de sacar á las gentes que por que con el excesivo calor idos de lo que sudan, del mismo la tarde de refrescar.

AMÁCA.

que usan por cama los Indios, y ara descanso en todos los habi-ecialmente para dormir la siesta: godon fuerte, que tiene seis á siete de largo, de que quedan á cada los gruesos y torcidos de dos pies fin; y redoblados forman una asa uciendo por ellos dos cuerdas se y en las casas de dos argollas ó red á la altura que se quiere. La

60-

H A

93

comodidad de esta especie de cama es que se lleva con facilidad á qualquiera parte: se duerme en ella con frescura, por el movimiento que se le da sin colcha, sábanas, ni almohadas, y libre de chinches, pulgas y otros insectos. En las Provincias de Tierra firme las hacen de pita envuelto el hilo en pajas teñidas de colores, y en forma de redes para que sean mas frescas. Los Indios del Darien y los de Quito las texen de algodón muy primorosas: tambien sirven para transportarse por caminos: peros en hombros de dos Indios ó Negros, metiendo por las asas una palanca fuerte y con otros paños que la atraviesan en forma de cruz, forman un toldo con cortinas para resguardo del Sol.

HAYO.

Nombre que dan en la Provincia de Santa Marta y Nuevo Reyno de Granada á la yerba Coca. Véase esta vez.

HICÁCOS (*Crysobalanus Hicaco*).

Ó Gicacos: fruta del tamaño de una nuez redonda, y luego aplanada en pequeñas superficies: es de color blanco con mezcla de morado, y otros enteramente blancos: la medula, que tiene el mismo color, es de la consistencia del manjar blanco, pero insípida, y sin sabor, cubierta solo de una tela delgada, ú hollejo que le sirve de corteza: se cria en unas matas baxas, pero muy acopadas, y solo sirve para hacer dulce, que es muy estimado y lo suelen traer de la Habana á Europa.

HIGUERILLA (*Ricinus major et minor*).

Plantas parecidas á la higuera, pero menores, con las hojas algo semejantes á ella: dan el fruto en un mediano erizo con pocas almendrillas cubiertas de piel lustrosa y listada: preparadas son un buen solutivo, sin preparar muy peligrosas, y para los perros un veneno activo.

HIGUERÓN (*Ficus radicans*).

Madera fuerte de la Provincia de Guayaquil y Reyno de Quito, muy usada en aquel astillero pa-

ra

ra la construcción de embarcaciones.

HILO DE CARACÓL.

Hilo de algodón que hilan en la Provincia de Guayaquil del Reyno de Quito, y en la de Veragua del de Tierra firme y otras partes, y lo tiñen de un color morado permanente y vivo, sin otra operación que es: apaparlo en el jugo que echa de sí un caracól que se halla en aquellas playas: despues hacen tejidos con varias labores y figuras que son muy estimados; y aunque se laven, jamas pierden el color, y sin duda es el múrice de los antiguos.

HUACA.

Entierro de los Indios en tiempo de su gentilidad, que era el hueco de un montecillo artificial que hacian de figura cónica, en que ponian el cadáver sentado con todas sus alhajas y riquezas. Los Españoles poco despues de la conquista dieron en abrirlas para sacar el oro y plata, y los Indios para deslumbrarlos en el parage que habia alguna hacian otras muchísimas iguales, pero vacias, por lo qual se abandonó este modo de enriquecer, en que algunos empobrecieron gastando en excavar huacas vacias, pero algunos se hicieron ricos.

HUAIPURÚ.

Fruta silvestre de Santa Cruz de la Sierra en el Perú: nace pegada al tronco del árbol, y no en las ramas como las demas: es del color, sabor, y figura que la guinda de Europa, pero solo sirve allí de pasto á los páxaros y á los monos.

HUANÁCO.

Véase *Alpaca*.
HUANO.
 Se ha creído siempre que era el estiércol de un páxaro llamado Huanae, que cria en las Islas pequeñas que hay en la mar del Sur cerca de las Costas de el Perú, y han multiplicado tanto, que es increíble; pero los Naturalistas han hecho ver que es una tierra fossil. En las

embarcaciones.

DE CARACÓL.

Se hilan en la Provincia de Guayaquil, y en la de Veragua del Sur, y lo tiñen de un color vivo, sin otra operacion que es echar de sí un caracól que se llama: despues hacen tejidos con vaqueros que son muy estimados; y aun pierden el color, y sin duda es el

HUACA.

Se usan en tiempo de su gentilidad, que hacian un antecillo artificial que hacian de fieltro y ponian el cadáver sentado con todas las cosas. Los Españoles poco despues empezaron en abrirlas para sacar el oro y para deslumbrarlos en el parage que se hallan muchas muchísimas iguales, pero van abandonando este modo de enriquecerse y empobrecieron gastando en excavarlos, pero algunos se hicieron ricos.

HUAIPURÚ.

Se halla en la Sierra en el Peñonco del árbol, y no en las raíces. Es del color, sabor, y figura que se ve en el dibujo, pero solo sirve allí de pasto á los animales.

HUANÁCO.

Animal que era el estiercol de un pájaro, que cria en las Islas pequeñas del Sur cerca de las Costas de el Perú, tanto, que es increíble; pero los Españoles ven que es una tierra fosil. En las

las Provincias y Corregimientos de la Costa lo usan para fertilizar la tierra, pues poniendo un puñadito al pie de una planta de maiz la hace crecer con tanto vigor que produce 200 por uno, y así gastan infinito, y solo la Provincia de Chancay saca cada año de las Islas 90000 fanegas de huano, y á este respecto las otras.

HUEMBE.

Bejuco fuerte y de mucha resistencia que se cria en la Provincia de Santa Cruz de la Sierra, y lo emplean para colgar las campanas en las Iglesias y otras cosas de mucho peso y fuerza.

I C

ICOTÉA.

Quadrúpedo semejante á la Tortuga, de piernas cortas, y pies tableados: la concha arqueada como baul, es toda labrada con una especie de caxoncitos embutidos de un carey muy delgado y transparente: la carne es muy buena, y tambien los huevos; aunque despues de cogida se mantiene en estanques: de suyo vive solo en tierra y en los bosques, manteniéndose de hojas de árboles.

ICHU.

Género nuevo para los Botánicos: especie de heno que se cria en el Perú, y sirve de leña en las minas para extraer el azogue de los metales de que sacan mucho provecho los naturales.

IGUANA (*Lacerta Iguana*).

Animal amphibio de la especie lacerta, ó de los Lagartos: es de una vara de largo, de color verdoso con varias pintas, y sobre el lomo una carrera de puntas en sierra como el Caiman: su carne guisada cuesta mucho de cocer, y es muy gustosa, poco diferente de la de gallina: abundan mucho en todas las Provincias de la América: reptan sobre la tierra corriendo con increíble velocidad, y viéndose perseguidas se tiran al agua: la hem-

hembra pone cada vez una porcion grande de huevos del tamaño de una nuez pequeña, y todo el es yema, cubierto de una retícula, ó membrana que les sirve de cáscara, y guisados son de tan buen sabor como los de gallina: en algunos de estos animales se encuentra una piedra del tamaño de un huevo pequeño de pava, de color blanco ceniciento, y compuesta de capas como la cebolla, la qual hecha polvos, y tomada en agua tibia, es eficazísimo remedio para los que padecen mal de orina y de piedra. La gente comun acostumbra comer los huevos de Iguana secos al Sol.

INTIYUYU.

Culebra grande y temible del pais de las Amazonas.

INVERNADERO.

Nombre que dan en la Provincia de Guayaquil del Reyno de Quito á los parages altos adonde retiran los ganados en el Invierno por inundarse con las aguas y crecientes de los Rios todo el terreno baxo, en que pastan el Verano.

IPECACUANA (*Viola Ipecacuana*).

Raiz bien conocida en Europa por su virtud emética; es del grueso de una pluma mediana: hay dos especies que se distinguen por el color, y ambas son nativas de América: la una es gris, que se trae del Perú, y es la mejor: la otra obscura viene del Brasil. Algunos han creído que eran plantas de diferente especie, pero no es así: es uno de los mejores remedios en las disenterias, su virtud de hacer vomitar consiste en la resina que tiene, se da desde doce hasta treinta granos en agua, caldo, vino ó en conserva. En España la llaman impropriamente Bejuquillo.

ITIL.

Arbol que se cria en la Provincia de Luya y Reyno del Perú semejante al Manzano, pero tan nocivo que basta pasar junto á él para hincharse, inficionando la sangre con sus efluvios de modo que es necesario despues dar

IN

vez una porcion grande de huevos
nuez pequeña, y todo el es yema,
cícula, ó membrana que les sirve de
son de tan buen sabor como los de
de estos animales se encuentra una
de un huevo pequeño de pava, de
nto, y compuesta de capas como la
cha polvos, y tomada en agua tibia,
dio para los que padecen mal de ori-
gente comun acostumbra comer los
secos al Sol.

INTIYUYU.

y temible del pais de las Amazonas.

INVERNADERO.

en la Provincia de Guayaquil del
á los parages altos adonde retiran los
tierno por inundarse con las aguas y
Rios todo el terreno baxo, en que

IPUCUANA (*Viola Ipecacuana*).

ida en Europa por su virtud emética;
na pluma mediana: hay dos especies
por el color, y ambas son nativas de
s gris, que se trae del Perú, y es la
scura viene del Brasil. Algunos han
slantas de diferente especie, pero no
los mejores remedios en las disente-
hacer vomitar consiste en la resina que
e doce hasta treinta granos en agua,
conserva. En España la llaman impro-
o.

ITIL.

ia en la Provincia de Luya y Reyno
e al Manzano, pero tan nocivo que
á él para hincharse, inficionando la san-
os de modo que es necesario despues
dar

JA

97

dar canterios de fuego para curarse; y así se ve allí que
no solo los hombres sino todos los animales huyen de
acercarse á él.

JA

JALAPA (*Mirabilis Jalapa*).

Raiz y género de la clase pentandria monogynia, cu-
ya corola es formada en embudo: el caliz está debaxo
del fruto, y el nectario es globular incluyendo el ger-
men. Hay tres especies y todas nativas de América.
Tournefort y Linneo quieren que la raiz de esta planta
sea la Jalapa de las Boticas; pero Houstón dice que es
la raiz de una especie de *Convolvulus*: su figura es oblon-
ga en forma de nabo, compacta, pesada, cortada trans-
versalmente, negruzca por fuera, y parda por dentro,
resinosa, difícil de romper y de un gusto algo acre: con-
tiene mucha sal acre mezclada con alguna ácida por tier-
ra y azufre: es muy buen purgante especialmente pa-
ra los Negros, y aunque se cria en muchas partes de
América, su origen es en el territorio de la Ciudad de
Xalapa en Nueva España, de quien toma el nombre.

JENJIBRE (*Amomum Xinxiber*).

Es la raiz y tallo de una especie de liliacea que tie-
ne dos ó tres pies de alto: sus hojas son largas, estre-
chas y puntiagudas, y la raiz se extiende mucho, pla-
na, ancha y de diferentes figuras: la corteza es delga-
da, y de color de carne quando está verde, y gris quan-
do seca, atravesada de nervicitos que salen desde don-
de tocaba á la planta; y se extienden por toda su lon-
gitud y latitud como las venas en el cuerpo humano.
Estos nervios están llenos de un suco mas picante y fuer-
te que lo demas, que es mas dulce quanto menos ma-
dura, ó mas distante que aquellos: se hace conserva del
Jenjibre, y para esto se coge antes que madure, y quan-
do está tierno es muy bueno para ayudar á la diges-
tion, consume las flemas del estómago, abre las vias,
excita el apetito, provoca la orina, y da buen olor al

N

alien-

aliento ; pero es preciso usarlo con moderacion , porque es muy ardiente.

JENIQUÉN.

Arbusto del Reyno de Chile semejante al cáñamo , del qual hacen el mismo uso trabajándolo para enviar porciones considerables á Guayaquil para hacer jarcias á las embarcaciones que se construyen en aquel astillero , y para las provisiones de otras : puede ser semejante al que los Ingleses han descubierto en la Bahía Botánica,

JICARAZO.

Expresion que quiere decir dar veneno á uno en una jicara de chocolate : es muy comun en el Reyno de Guatemala.

JOBO (*Spondias Mombin*).

Fruta que los Indios llaman Marapa : es muy olorosa , su cáscara y médula amarilla , del tamaño y figura de la ciruela de San Juan : es dulce con su punta de agrio , y de ella se proveen los Indios para su sustento , cocida , y deshecha la dexan fermentar para que se ponga aceda. La cáscara del árbol en decoccion tiene virtud astringente para mundificar y cicatrizar las llagas inveteradas.

JUGANO.

Madera fuerte de la Provincia de Guayaquil usada en aquel astillero para la construccion de embarcaciones.

JULÉPE.

Cordial , nombre que dan en la Provincia de la Florida los Europeos á los higos de tuna que allí son muy dulces y exquisitos quando están bien maduros.

L A

LABADERO.

Método de recoger el oro de las minas los que no pueden costear las excavaciones y labores , y se reduce á recoger las arenas de los rios y de los arroyos , ó la tierra que está cargada de moléculas y pajitas de oro , la qual

arlo con moderacion, porque es

NIQUÉN.

de Chile semejante al cáñamo, del
no trabajándolo para enviar por-
Guayaquil para hacer jarcias á las
onstruyen en aquel astillero, y
otras: puede ser semejante al que
uerto en la Bahía Botánica,

PARAZO.

de decir dar veneno á uno en una
s muy comun en el Reyno de

Spondias Mombin).

llaman Marapa: es muy olo-
la amarilla, del tamaño y figura
Juan: es dulce con su punta de
veen los Indios para su sustento,
dexan fermentar para que se pon-
del árbol en decoccion tiene vir-
undificar y cicatrizar las llagas in-

JUGANO.

Provincia de Guayaquil usada
la construccion de embarcaciones.

JULÉPE.

ue dan en la Provincia de la Flo-
os higos de tuna que allí son muy
uando están bien maduros.

L A

LABADERO.

el oro de las minas los que no
cavaciones y labores, y se reduce
de los rios y de los arroyos, ó la
a de moléculas y pajitas de oro, la
qual

qual echan en una especie de naveta de cuerno que po-
nen á la corriente del agua de algun arroyo, agitándo-
la continuamente, para que subiendo arriba la arena ó
tierra como mas ligera se escape dexando el oro como
mas pesado en el fondo de la vasija, y queda casi pu-
ro mezclado solamente con una especie de tierra negra
ferruginosa, de la qual lo purgan echándolo en un gran
dornajo de madera que tiene en medio una concavidad
de quatro á cinco lineas de diámetro. Puesto á nadar este en
una tina llena de agua, le hacen dar vueltas al rededor
con la mano, y dándole algunos golpecitos con la ma-
no de quando en quando, hacen saltar fuera toda la tier-
ra, quedando dentro de la concavidad el oro brillante
en partículas de varias figuras, que no necesitan de otra
ninguna operacion para entrar al crisol.

LANÚDO.

Epiteto que dan en Cartagena á los criollos de tier-
ra adentro, que baxan á aquel puerto á hacer sus em-
pleos de comercio, para expresar su poca cultura.

LAPA.

Animal amphibio de la Provincia de Guayana, que los
Indios llaman Timenú: es de la magnitud de un perro
mediano, el pelo roxo, y la piel manchada de pintas
blancas: en el gruñido imita á los Conejos grandes del
Brasil: su carne es tierna, y se parece á la del lechóni
vive en las orillas de los Rios y Lagunas, donde se ali-
menta de yerbecillas y de frutas, y en oyendo ruido
se zambulle en el agua para guarecerse en sus cavernas.

LATINO.

Arbol grande y corpulento que se cria en la Isla de
Granada una de las Antillas: es muy alto, y en vez de
ramas tiene unas hojas muy grandes de la figura de aba-
nico, que sirven de tejas para cubrir los edificios.

LECHE MIEL.

Fruta que produce un árbol en el distrito de la Ciu-
dad

dad de Santiago de las Atalayas del Gobierno de San Juan de los Llanos en el Nuevo Reyno de Granada: es del tamaño y figura de una uva grande de parra, dividida en dos partes por medio de una telilla: en la una se encierra un licor lo mismo que la leche, y en la otra una miel muy exquisita y delicada.

LENGUA DE VACA (*Rumicis species*).

Planta del Reyno de Tierra firme que tiene unas hojas grandes y anchas del mismo tamaño y figura de la que le da el nombre: es de color verde claro, peluda por el revés, la qual usan poner en el agua que se bebe por su virtud diurética y estomacal, cuyos efectos causa con mucha suavidad.

LEÑO BLANCO (*Begonia Leucoxyllum*).

Arbol grande de madera blanca semejante al Pino que se cria en la Isla de Jamayca, de que hacen mucho uso los Ingleses para construir embarcaciones por la calidad que tiene de no entrar en ella la carcoma.

LEÑO JABÓN.

Véase *Palo Manteca*.

LEON MARINO (*Phoca Leonina*).

Tiene el cuerpo mas agil, mas elegante, y mas bien hecho que las demas Phocas, y aunque tambien es cónico y su pelo de color amarillo claro: es corto desde las espaldas hasta la cola; y largo en el cuello y en la cabeza como el de las Cabras: esta clin muy visible le da alguna conformidad exterior con el Leon Africano, y un derecho exclusivo para llamarle Leon Marino, y no al que impropriamente se le dió el Almirante Anson, y adoptó Linneo. Los Indios del Reyno de Chile le pusieron el de Thopel-Lame, que quiere decir Lame guejudo, porque no conocian al Leon: se parece tambien á este en la hechura de la cabeza, y aun en la nariz, que es larga y aplanada, pero sin pelo desde la mitad de su largo hasta la extremidad: las orejas casi redondas

Atalayas del Gobierno de San el Nuevo Reyno de Granada: de una uva grande de parra, dior medio de una tevilla: en la r lo mismo que la leche, y en exquisita y delicada.

VACA (*Rumicis species*).

Tierrafirme que tiene unas ho- el mismo tamaño y figura de la es de color verde claro, pelu- al usan poner en el agua que se rética y estomacal, cuyos efectos dad.

O (*Begonia Leucoxylium*).

lera blanca semejante al Pino que amayca, de que hacen mucho uso quir embarcaciones por la calidad en ella la carcoma.

ÑO JABÓN.

ca.

RINO (*Phoca Leonina*).

s agil, mas elegante, y mas bien Phocas, y aunque tambien es có- or amarillo claro: es corto desde ola; y largo en el cuello y en la Cabras: esta clin muy visible le exterior con el Leon Africano, vo para llamarle Leon Marino, y ente se le dió el Almirante Anson, y ndios del Reyno de Chile le pu- lame, que quiere decir Lame gue- onocian al Leon: se parece tambien de la cabeza, y aun en la nariz, da, pero sin pelo desde la mitad extremidad: las orejas casi redón- das

das se levantan como siete ú ocho lineas encima del craneo: sus ojos muy vivos y alegres tienen las pupilas de color verdegai: le adornan el labio superior unos mostachos largos y blancos iguales á los del Tigre, y de todas las Phocas. La boca bien rasgada está guarnecida de 34 dientes tan blancos como el marfil, grandes y sólidos enteramente, y que ocultan en sus alveolas las dos tercias partes de todo su largo: los incisivos tienen 4 pulgadas, y de diámetro 18 lineas; pero los colmillos no salen fuera como los de los Lames, ni se diferencia la distribución de estos dientes de la de los Uriñes: los pies posteriores son palmados y tienen la misma figura y número de dedos de estos: los anteriores son ternillosos y cortos respecto de la masa del cuerpo, dividiéndose hácia su extremidad en cinco dedos armados de garras y unidos entre sí con una membrana al modo de los de la Phoca Elephantina. Finalmente la cola situada entre los pies posteriores, es negra y redonda, y apenas excede de un palmo de largo. La hembra mucho mas pequeña que el macho carece de guedeja como la Leona, tiene dos pechos lo mismo que esta, y pare un hijo en cada parto, al qual da de mamar con señales de verdadera ternura. Algunos les dan hasta 25 pies de largo: estos animales son muy grasos y abundantes de sangre, se arrojan al mar luego que se sienten heridos, dexando detras de sí encima del agua, conforme se van retirando, largos rastros de sangre, que se distinguen desde lejos, y entonces los persiguen los Lames y los Uriñes, y los destrozan y devoran: lo qual no succede á estos con otros animales en igual caso.

Nombre que dan los Indios de la Provincia del Darien en el Reyno de Tierrafirme á sus Sacerdotes que tienen aquellos bárbaros en suma veneracion, porque les hacen creer que hablan con el demonio, y los enseñan mil errores: se pintan la cara y el cuerpo de negro y encarnado, lo que les hace de un aspecto horrible.

LICO.

Nombre que dan en la Provincia de Saña del Reyno de el Perú á la sosa ó barrilla de que hay allí abundancia.

LIGNUM VITÆ (*Thuya Bom*),

Ó árbol de la vida que se cria en la Isla de Jamayca, género de la clase monoccia monodelphy: el caliz del macho es un amento, y el de la hembra un strobilo: ni uno ni otro tienen corola, sino un pistilo y una nuez redonda con una ala marginada: hay tres especies y todas propias de climas cálidos: es originario del Canadá, de mediana altura, el tronco duro, nudoso y cubierto de una corteza roja oscura: sus ramas se espargen como alas, y las hojas se parecen á las del ciprés, solo salen en los retoños puestas unas sobre otras como escamas unidas por pezones chatos: á el principio de la Primavera da flores machos y hembras en un mismo pie: el fruto es prolongado, ó una especie de cono largo compuesto de escamas: si se estriegan las hojas entre las manos exhalan un olor fuerte resinoso, y son de gusto amargo: la madera aunque no de las mas duras es incorruptible, y por eso la usan en Canadá para hacer palizadas: al trabajarse da un olor poco grato; le dan el nombre de Lignum Vitæ, ó árbol de la vida, por que todo el año se mantiene verde: hay dos especies y otra tercera en la China.

LIMETA.

Sinónimo de Botella en toda la América.

LIMPIA OJOS.

Piedra pequeña de la figura de una lente que se halla entre las arenas de las playas de la Isla Dominica una de las Antillas, á la qual poniéndola debaxo del párpado se introduce, y con el movimiento del ojo vuelve al rededor del globo tocando qualquiera cuerpo ó materia que haya, y sale luego por la misma: puede ser el Lapis Lenticularis, que los Naturalistas tienen por testacitos,

LIM-

LIMPION.

Rollo pequeño de hojas de tabaco, y palillos que tiene quatro pulgadas de largo y una de diámetro entorchado de hilo de plata, de oro, sedas y algunos con perlas menuditas que traen en la boca continuamente las Señoras para limpiar y conservar la dentadura.

LINCHEs.

Nombre que dan en la Provincia de Guayaquil del Reyno de Quito á una especie de Alforjas que hacen en el Partido de Puerto Viejo del hilo que sacan de las pencas del Maguey.

LIQUIDAMBAR (*Liquidambar Stracifluum*).

Planta y género de la clase monocia polyandria: el caliz tiene quatro hojas sin corola con muchísimos filamentos: el del macho consiste en quatro hojas de forma globular, y tampoco tiene corola, pero sí una union de stylos, y las cápsulas que son muchísimas redondas con doble válvula que contiene muchas semillas: hay dos especies y ambas nativas de América: de este árbol sale una resina fragante que tiene su nombre, y es excelente para resolver las obstrucciones; y hállase en las Boticas y Droguerías.

LIQUIRAI

Mantilla quadrada y pequeña que se ponian sobre los hombros las Indias del Nuevo Reyno de Granada en tiempo de su gentilidad.

LIRÓN AQUÁTIL (*Didelphis Murina*).

Animal quadrúpedo amphibio que se cria en los Rios y quebradas, es pequeño y muy gracioso: su figura es de Lirón: tiene la piel cubierta de un pelo muy suave y de rara hermosura: es blanco y negro, pero con tal distribucion, que empezando desde la cabeza la cinta de pelo negro, se va abriendo en ondas en forma de medio círculo, que cerradas á distancia de dos dedos, prosigue la cinta de una pulgada de ancho hasta formar segunda, tercera y quarta honda, en la misma figura que

la

la Provincia de Saña del Reyno de Castilla de que hay allí abundancia.

LIMONIA (*Thuya Bom*).

que se cria en la Isla de Jamaica: monocia monodelphya: el caliz es de la hembra un strobilo, y el de la hembra un strobilo sin corola, sino un pistilo y una ala marginada: hay tres especies de las cálidas: es originario del Canadá, el tronco duro, nudoso y cubierto de una corteza oscura: sus ramas se esparcen como las de la ciprés, las hojas se parecen á las del ciprés, y están puestas unas sobre otras como las de la hembra: á el principio de la primavera salen las flores machos y hembras en un mismo pie: hay una especie de cono largo que se estriegan las hojas entre las manos por fuerte resinoso, y son de gusto aunque no de las mas duras es de la usan en Canadá para hacer un olor un poco grato; le dan el nombre de árbol de la vida, por que permanece verde: hay dos especies y una es de la América.

LIMETA.

en toda la América.

LIMPIA OJOS.

es la figura de una lente que se pone en las playas de la Isla Dominica, con qual poniéndola debaxo del párpado el movimiento del ojo vuelve á su estado quando qualquiera cuerpo ó materia se pone en el ojo, luego por sí misma puede ser que los Naturalistas tienen por

la primera, y como estas son negras sobre campo blanco lo hacen muy agraciado: la cabecita es de Llrón con sus bigotillos como el gato, los piezuelos membranosos, y el rabo aprehensil, y desde la mitad hasta el extremo enteramente desnudo de pelo: lo mas particular de este animalito es tener el vientre todo rasgado ó dividido en dos mantillas peliceas, que á manera de jubón las abre y cierra uniéndolas tan fuertemente que apenas se distingue la cisura: estas estan cubiertas interiormente de un pelito suave y quasi imperceptible: con ellas cubre la hembra seis hijuelos que trae baxo de esta película sutilísima, pendientes cada uno de la tripilla umbilical, y de un pezoncillo retorcido que tiene desde que se engendra hasta que sale á luz preso con la boca, de manera que cogida una hembra parida de quince á veinte dias y abriéndole las mantillas se registran los seis hijuelos del tamaño de un ratoncillo de vientre que allí engendra y cria tan fuera de lo natural que á todos causa admiracion: en la Provincia de Venezuela lo llaman **perrito de agua.**

LISTADILLO.

Lienzo tejido de algodón á listas azules y blancas muy comun: de que se viste casi toda la gente pobre y de servicio.

LLACCHO.

Nombre que dan en la Provincia de Chucuito del Reyno de el Perú á unos matorrales de yerba viciosa y alta que se cria en las orillas de la laguna donde entra á pacer muchísimo ganado.

LLAMA.

Animal quadrúpedo del Reyno del Perú, especie subalterna de el Camello. Véase *Alpaca*.

LLICLLA.

Textido de lana primoroso que fabrican en algunas Provincias del Perú, especialmente en la de Parinacochas, y es la mantilla que se echan sobre los hombros las Indias.

LO-

L I

son negras sobre campo blan-
do: la cabecita es de Lirón con
ato, los piezuelos membrano-
il, y desde la mitad hasta el ex-
do de pelo: lo mas particular
er el vientre todo rasgado ó di-
peliceas, que á manera de jubón
olas tan fuertemente que apenas
estas estan cubiertas interiormente
uasi imperceptible: con ellas ó
los que trae baxo de esta peli-
tes cada uno de la tripilla um-
llo retorcido que tiene desde que
ale á luz preso con la boca, de
hembra parida de quinze á vein-
mantillas se registran los seis
un ratoncillo de vientre que allí
de lo natural que á todos cau-
ovincia de Venezuela lo llaman

STADILLO.

odon á listas azules y blancas muy
casi toda la gente pobre y de

LACCHO.

la Provincia de Chucuito del
nos matorrales de yerba viciosa
s orillas de la laguna donde en-
ganado.

LLAMA.

del Reyno del Perú, especie su-
Véase Alpaca.

LLICLLA.

oroso que fabrican en algunas Pro-
cialmente en la de Parinacochas,
echan sobre los hombros las In-

LOBO MARINO (*Phoca Lupina*).

Y en lengua Chilena Uriñe, se diferencia poco de la
Phoca ó Becerro Marino de Europa: es muy vario en
su color y magnitud, pues los hay de tres hasta ocho
pies de largo de color ya pardo, ya gris, y ya blan-
quizco: su cuerpo que empieza bastante grueso va dis-
minuyendo como el de los peces hasta las patas poste-
riorés, las quales forman la extremidad del cuerpo, jun-
tándose y reuniéndose baxo de un mismo pellejo, todo
este es duro y cubierto de dos diferencias de pelo, el
uno suave y corto, como el del Buey, y el otro mas
largo y mas áspero: la cabeza es gruesa y algo redon-
da, semejante á la de un perro que le hubieran cor-
tado las orejas á raíz del cranco, y hacen oficio de es-
tas unos agugeros marginales que son los conductos de
el órgano de el oido: los ojos son bien grandes, esféri-
cos y adornados de cejas muy largas, y de algunas pes-
tañas: la nariz se parece mucho á la de un Becerro, el
hocico es largo y obtuso, con largos mostachos encima,
los labios iguales aunque tiene el superior algo acanala-
do como el de los Leones: le pueblan la boca 34 dien-
tes, conviene á saber, diez incisivos de los quales tie-
ne seis arriba y quatro abaxo, quatro caninos y los otros
veinte molares, y todos ellos tienen la particularidad de
no ser sólidos. sino hácia la punta, porque su base ó
extremo encajado en las alveolas está interiormente hue-
co: la lengua es parecida á la del Becerro, las dos patas
anteriores que con mas propiedad podemos llamar nada-
deras tienen dos articulaciones visibles, que son la ar-
toides ó articulacion del hombro con el omoplato, y la del
codo con el carpo: los huesos del metacarpo y los de
los dedos son cartilagosos, y están metidos como en
un guante dentro de una fuerte y dura membrana que
hace las veces de las manos ó de los pies anteriores,
compuestos de quatro dedos así apuntados, en lo qual
se distingue principalmente el Uriñe de las demas espe-
cies de Focas. Su cuerpo que como queda dicho va dis-
minuyendo hácia la extremidad se parte finalmente en
dos pedazos muy cortos que forman los pies postero-
res,

res, los cuales tienen articulaciones visibles, y se componen de cinco dedos desiguales que se diferencian muy poco de los de la mano de el hombre: una escabrosa membrana une estos dedos entre sí desde la primera articulacion hasta la tercera, y dividiéndose en esta va rodeándolos hasta las bases de las uñas, prolongándose algo mas que ellas, y en medio de estos pies le sale un pedazo de cola que tendrá cerca de tres pulgadas de largo: tanto el macho como la hembra tienen las partes de la generacion en la extremidad inferior del vientre; por lo qual para juntarse como lo verifican al acabarse el Otoño se sientan sobre los pies posteriores y se abrazan con las aletas. Las hembras que paren por la Primavera uno ó dos hijos, y rara vez tres son mas bien hechas que los machos, y tienen mas suelto y largo el cuello: entre la piel y la carne de estos animales, y de casi todos los demas acuáticos se encuentra una crasitud flexible de mas de cinco dedos de grueso, que se reduce con facilidad en aceyte: tambien son muy sanguinos y quando los hieren es grande la cantidad de sangre que salta impetuosamente de sus venas: á pesar de la construccion poco ventajosa de sus pies trepan fácilmente por las costas mas altas, donde se echan á dormir con sumo placer; pero en la tierra es tan pesado el movimiento progresivo de todo su cuerpo, que mas que andar parece que se arrastra; pero sin embargo tendria mucho peligro qualquiera que se le acercase, porque mueve con tanta agilidad el cuello á un lado y otro que podria con sus terribles dientes tronchar de un bocado el cuerpo á un hombre: quando estos animales ven pasar cerca de sí alguna persona abren tanto la boca que les cabe una bola de un pie de diámetro: siempre que están en la mar nadan con una velocidad increíble, aprovechándose para este efecto de los pies anteriores que tienden entonces longitudinalmente, de modo que vistos de lejos parecen la cola de algun pescado; pero no gustan permanecer mucho tiempo debaxo del agua, y sacan fuera la cabeza muy á menudo, así para respirar con toda libertad, como para observar si pasa cerca de ellos

articulaciones visibles, y se com-
desiguales que se diferencian muy
no de el hombre: una escabrosa
edos entre sí desde la primera ar-
cera, y dividiéndose en esta va ro-
ses de las uñas, prolongándose al-
n medio de estos pies le sale un
ndrá cerca de tres pulgadas de lar-
como la hembra tienen las partes
extremidad inferior del vientre;
arse como lo verifican al acabarse
bre los pies posteriores y se abra-
as hembras que paren por la Pri-
jos, y rara vez tres son mas bien
s, y tienen mas suelto y largo el
y la carne de estos animales, y de
aquáticos se encuentra una crasitud
nco dedos de grueso, que se re-
aceyte: tambien son muy sangui-
ren es grande la cantidad de san-
osamente de sus venas: á pesar de
ventajosa de sus pies trepan fácil-
mas altas, donde se echan á dor-
; pero en la tierra es tan pesado
sivo de todo su cuerpo, que mas
e se arrastra; pero sin embargo ten-
ualquiera que se le acercase, por-
agilidad el cuello á un lado y otro
terribles dientes tronchar de un bo-
hombro: quando estos animales ven
una persona abren tanto la boca que
un pie de diámetro: siempre que
y con una velocidad increíble, apro-
e efecto de los pies anteriores que
gitudinalmente, de modo que vis-
la cola de algun pescado; pero no
mucho tiempo debaxo del agua, y
muy á menudo, así para respirar
omo para observar si pasa cerca de
ellos

ellos algun Pinguino ú otro pá-aro acuático, de que se
alimentan con mucho gusto. Los Urñes grandes suelen
bramar como los Toros, y los pequeños unas veces ba-
lan como Corderos, y otras mugen lo mismo que los Be-
cerros: son comunísimos en todas las costas de la mar
del Sur, y los Chilenos matan anualmente un número
muy considerable, dándoles un golpe en la nariz que es
la parte que tienen mas delicada: su piel es útil para
varios usos, y particularmente para hacer una especie de
jangada en que vadear los rios ó pescar en el mar, que se
reducen á dos grandes balones llenos de ayre de ocho á
diez pies de largo, hechos de las pieles bien adobadas,
unidos entre sí con dos ó tres ligazones de buena made-
ra; quando se curten bien descubren un granito como el
tafilere, y si no son tan finas tienen mayor consistencia,
pues no se despellejan con tanta facilidad, de modo que
sirven para hacer muy buenos zapatos y botas que re-
sisten al agua quando tienen buen curtido: el aceyte
que sacan de este animal los Indios Chones del Archi-
piélago de Chiloe, y llevan á vender á las Ciudades,
es excelente como esté bien purgado para curtidos y
para luces, prefiriéndolo á el de la Ballena por conser-
varse siempre claro, y aún los Marineros lo usan para
guisar: hállase comunmente en el vientre de estos ani-
males piedras de dos y de tres libras de peso, que tal
vez tragarán para digerir mejor el alimento.

LORO (*Psitacus*).

Ave del orden de las Picas, es algo menor que una
Gallina: tiene el pico corvo, y la mandíbula superior
movible: las aberturas de las narices colocadas en la ba-
se del pico: la lengua carnosa y negra: los pies dividi-
dos en tres dedos con garras, dos á la parte anterior
y el tercero atrás: es de un color verde muy hermoso,
y el cuello amarillo: hay ocho ó nueve especies que se
distinguen por los colores: aprenden á hablar lo que les
enseñan, y pronuncian con claridad: abundan mucho en
todas las Provincias de América.

LUCMA.

Arbol grande que da un fruto redondo de quatro á cinco dedos de diametro: es de carne farinosa, poco dulce y seco, con corteza pajiza, y pepita grande, redonda muy lustrosa.

LUCÚMA (*Achras Mammosa*).

Planta de la clase icosandrya dyginia: hay cinco especies distintas con muchas variedades, todas las cuales son árboles de bastante altura, vestidos de hojas de un verde continuo, siempre parecidas á las del laurel, y de flores estambrosas: sus frutas son del tamaño del melocoton, y están cubiertas de un pellejo amarillo que contiene una pulpa blanquizca y dulce, dentro de la qual hay uno ó dos huesecillos: dos de las especies dichas son las únicas que se cultivan, á saber la Lucuma bifera, y la Lucuma turbinata: la primera fructifica dos veces al año; esto es, á la entrada del Estío y en el Otoño, bien que las otoñales son las únicas que llevan los huesecillos, que siempre son dos y muy parecidas á las castañas: su figura es redonda y algo sesgada, diferenciándose de este modo de la fruta de la curbinata, la qual es á manera de una peonza: aunque estas frutas maduren perfectamente en el árbol, necesitan guardarse por algun tiempo entre paja á fin de que pierdan cierta aspereza que les es natural, y adquieran un sabor agradable y aquella fragancia que se les nota. Las otras especies silvestres se conocen en Chile con los nombres de Bellota, Keule y Chañar: la primera llamada tambien Lucuma Valparadisea, porque abunda en las cercanias de Valparaiso, no se distingue de las demas sino en las hojas que son contrapuestas: sus frutas son redondas, ovales ó largas, pero por lo general de un sabor muy amargo: el Keule que crece mas de cien pies de alto echa las hojas ovales de seis á siete pulgadas de largo, y de un color verde brillante: su fruta es redonda y de un hermoso color amarillo, y como son muchas y grandes hacen resaltar prodigiosamente el verdor del árbol: finalmente el Chanar Lucuma Espinosa arroja un tronco de

trein-

LUCMA.

un fruto redondo de quatro á
: es de carne farinosa, poco dul-
pajiza, y pepita grande, redon-

(*Achras Mammosa*).

Osandrya dyginia: hay cinco es-
cuchas variedades, todas las cuales
altura, vestidos de hojas de un
re parecidas á las del laurel, y de
frutas son del tamaño del melo-
as de un pellejo amarillo que con-
ziza y dulce, dentro de la qual
los: dos de las especies dichas son
van, á saber la Lucuma bifera, y
a primera fructifica dos veces al
rada del Estío y en el Otoño, bien
as únicas que llevan los hueseci-
dos y muy parecidas á las cas-
onda y algo sesgada, diferencian-
la fruta de la curbinata, la qual
conza: aunque estas frutas madu-
el árbol, necesitan guardarse por
ja á fin de que pierdan cierta as-
aral, y adquieran un sabor agrada-
a que se les nota. Las otras espe-
cen en Chile con los nombres de
ñar: la primera llamada tambien
, porque abunda en las cercanias
distingue de las demas sino en las
estas: sus frutas son redondas, ova-
lo general de un sabor muy amar-
ce mas de cien pies de alto echa
is á siete pulgadas de largo, y de
nte: su fruta es redonda y de un
o, y como son muchas y grandes
osamente el verdor del árbol: fi-
cumma Espinosa arroja un tronco de
trein-

treinta pies de alto poblado de ramas espinosas, y de
hojas casi ovales y sin pezoncillo: sus frutas son redon-
das como las del Keule, mantecosas y de muy buen
sabor, y su madera sólida amarilla y de grande utilidad
para los ebanistas.

M A

MACAGUA.

Culebra venenosa de la Provincia de Guayana ó Nue-
va Andalucía.

MACANA.

Arma que usan los Indios, especialmente los Caribes:
es un trozo de madera muy pesada que tiene dos pies
y medio de largo, plana y del espesor de dos pulgadas,
á excepcion de la empuñadura que tiene menos: como
conservan los filos ó esquinas es tan terrible un golpe
de macana que derriba un brazo, ó parte la cabeza: la
manejan con mucho arte, y de ella tomó el nombre una
madera de que regularmente la hacen tan fuerte y pe-
sada como el hierro.

MACHÉTE.

Cuchillo de monte ó sable corto de media vara de
largo, quatro dedos de ancho, y casi medio de espesor
por el lomo, que usan los Negros para cortar ramas,
abrir caminos, y otros muchos usos.

MACNO.

Nombre que dan en el Perú á la Cochinilla.

MACÚQUINA.

Plata): la moneda menuda de reales de plata, y me-
dios reales, ó reales de vellon que no son de cordon-
cillo, se admite con pérdida en el comercio por la
facilidad que hay de cortarla.

MADI (*Madia Gen. Nov. Mol.*).

Planta del Reyno de Chile, de cuya semilla sacan
un aceyte bueno para la comida: la hay de dos es-
pecies; esto es, el Madi propio que se cultiva, y el
Ma-

Madi silvestre, Madivilcum ó Melosa : el primero tiene los tallos peludos, ramosos y de cinco pies de alto : echa las hojas lanudas de tres en tres, de quatro pulgadas de largo y seis lineas de ancho, de un verde claro y de hechura muy parecida á las de la Adelfa : lleva las flores listadas de amarillo, y su semilla está encerrada en un capullo casi esférico de ocho ó diez lineas de diámetro : estas semillas son convexas, por un lado tendrán quatro ó cinco lineas de largo, y están cubiertas de una película sutil y parduzca : los Labradores sacan de ellas por expresion ó decoccion un aceyte dulce, de buen sabor, claro y del mismo color que el de aceytunas, y el P. Fevillee lo prefiere á todos : el Madi silvestre no se distingue del cultivado nada mas que en las hojas que abrazan al tronco, y son tan sumamente viscosas, que parecen enmeladas.

MAGUÉI (*Agave Americana*).

Planta comun en toda la América; pero la mas útil y la mas estimada de los Indios, porque de ella sacan agua, vino, vinagre, aceyte, bálsamo, miel, vigas para sus casas, téjas, hilo para coser y hacer texidos, abujas, y tallos para comer : es del mismo género que las pitas : las pencas á medio asar dan una porcion de zumo algo dulce, que puesto al fuego hasta que se haga xarabe es remedio eficazísimo para mundificar las llagas envejecidas, y tomando media dracma ó una en agua caliente deshace las crudezas del estómago, y expelle las materias si hay postema ó sangre extravenada : esta planta crece en qualquiera parte, y así abunda tanto, y su principal utilidad, ademas de las referidas, es en Nueva España por la bebida llamada Pulque que hacen de ella, de que darémos razon en esta voz.

MAITÉN (*Maitenus Boaria*).

Arbol grande de la clase dyandria mongogynia, hermosísimo y siempre verde del Reyno de Chile, que nace espontaneamente en todas partes : su tronco no se eleva mas de treinta pies; pero las muchas ramas que
ar-

Melosa ó **Melosa**: el primero tiene ramosos y de cinco pies de alto: echa de tres en tres, de quatro pulgadas de ancho, de un verde claro y de verde á las de la Adelfa: lleva las florillas, y su semilla está encerrada en un cápsulo de ocho ó diez líneas de diámetro son convexas, por un lado tendrán las de largo, y están cubiertas de una membrana: los Labradores sacan de ellas un aceite dulce, de buen sabor y de un mismo color que el de aceitunas, y el de las de la Adelfa: el Madi silvestre no se usa nada mas que en las hojas que y son tan sumamente viscosas, que

MELSA (*Agave Americana*).

se encuentra en toda la América; pero la mas útil es la de los Indios, porque de ella sacan un aceite, bálsamo, miel, vigas para hacer hilo para coser y hacer textiles, abundante: es del mismo género que las de la Adelfa: el medio asar dan una porcion de zumo que puesto al fuego hasta que se haga un aceite es el mas eficaz para mundificar las llagas y para curar el mal de la cabeza: se toma media dracma ó una en agua de la Adelfa: se expelen las crudezas del estómago, y expelen el postema ó sangre extravasada: esta bebida es en cualquier parte, y así abunda tanto, y es tan buena, además de las referidas, es en Nueva España una bebida llamada Pulque que hacen de ella un uso muy comun en esta voz.

MAITEN (*Maitenus Boaria*).

es de la clase dyandria mongogynia, hermafrodita: es de un verde del Reyno de Chile, que nace en todas partes: su tronco no se usa: pero las muchas ramas que

arroja desde ocho ó diez de su altura forman una bellísima copa: sus hojas ya contrapuestas y ya alternadas son dentelladas y punteadas por ambos extremos, espesísimas, de un verde alegre y brillante, y de cerca de dos pulgadas de largo: lleva unas flores monopétalas, campaniformes y de color purpureo; pero tan pequeñas que á muy poca distancia no se distinguen: estas flores cubren todas las ramas nuevas, y ceden su lugar á una cápsula pequeña y redonda, en la qual se encierra una simiente negra. La madera del Maiten es dura y de un color naranjado, venada de roxo y verde, y el ganado vacuno apetece tanto sus hojas, que abandona qualquiera otro pasto siempre que las encuentra, de modo que á no ser por los cercados y zanjias con que defienden los hacendados estos árboles se habria extinguido ya su especie: es antidoto eficazísimo contra el veneno de otro árbol llamado Lithy.

MAÍZ (*Zea Mayzium*).

Ó **trigo de Indias**: género de la clase monocia triandria: el caliz del macho es una doble gluma sin alguna cubierta, y la corola es lo mismo: ambas consisten en dos válvulas cada una: el stylo es filiforme y penduloso, y las semillas solitarias metódicas en un receptáculo oblongo: esta planta es un vástago de que salen las hojas de mas de una vara de largo, y tres dedos de ancho, y el fruto una mazorca de cerca de un palmo, engastada toda de granos muy apretados en que suele haberlos de diferentes colores: lo mas comun es ser en unas blancos y en otras amarillo: se cuentan cinco especies ó por mejor decir variedades de maiz que se diferencian muy poco: el modo de sembrarlo es abrir un hoyo y echar unos quantos granos y taparlos, y sin mas diligencia sale luego, crece y se coge maduro á los cinco meses el mas tardo; por lo qual da dos cosechas al año: de él se hace harina, de que hay un increíble consumo en toda la América, porque es el pan comun de los Indios y de toda la gente: se usa asimismo para muchos guisados, y para alimentar las caballerías, cerdos, y otros animales.

animales y aves domésticas: algunos creen que es originario de Asia, y que los Españoles lo llevaron á la América; y por eso tambien lo llaman trigo de Turquía; pero no es así, pues está justificado ser indígeno del Nuevo Mundo.

MALAGUÉTA.

Véase pimienta de Tabasco.

MAMEÍ (*Mammea Americana*).

Fruta gustosa y fragante: tiene la medula consistente y de el mismo color que la del Melocoton: la corteza fibrosa y correosa de dos lineas de espesor: en conserva es muy agradable y delicada: tiene comunmente una ó dos pepitas del tamaño del riñon de Carnero, escabrosas: el árbol que la produce es muy semejante al laurel.

MAMÓN.

Fruta que produce un árbol grande, vistoso y siempre verde: es del tamaño y figura de una ciruela pequeña, y desprendida la cáscara que es verde y consistente aparece la medula de color blanco, aquosa y semejante en el gusto á la uva moscatél.

MANARES.

Nombre que dan en el Pueblo de Casanare de la Provincia de San Juan de los Llanos en el Nuevo Reyno de Granada á unos cedazos muy primorosos que hacen de palma.

MANATÍ (*Trichecus Manatis*).

Ó Baca marina: animal amphibio grande que parece corresponder á los cuadrúpedos por las manos ó palmas unidas al pecho, y á los cetaceos por la falta de pies y piernas, en lugar de los cuales solo tiene una gruesa cola que se extiende como ábanico en direccion orizontal: tiene la cabeza mas grande que la de un Buey, los ojos pequeños, y sin iris, los agujeros auditivos muy chicos, y de una linea de diámetro: no tiene dientes adelante, sino una callosidad muy dura con la qual corta la yerba, y sí 32 muelas: tampoco tiene lengua; pero sí dos manos ó por mejor decir nadaderas cerca de la

ca-

sticas: algunos creen que es ori-
de los Españoles lo llevaron á la
tambien lo llaman trigo de Turquía;
está justificado ser indigeno del

ALAGUÉTA.

Tabasco.

Mammea Americana).

ante: tiene la medula consistente
que la del Melocoton: la corteza
los lineas de espesor: en conserva
delicada: tiene comunmente una ó
del riñon de Carnero, escabro-
produce es muy semejante al lau-

MAMÓN.

un árbol grande, vistoso y siem-
ñaño y figura de una ciruela pe-
la cáscara que es verde y consis-
ala de color blanco, aquosa y se-
la uva moscatél.

MANARES.

el Pueblo de Casanare de la Pro-
los Llanos en el Nuevo Reyno
dazos muy primorosos que hacen

(Trichecus Manatis).

animal amphibio grande que parece
adrúpedos por las manos ó palmas
los cetáceos por la falta de pies
e los cuales solo tiene una gruesa
como abanico en direccion orizon-
mas grande que la de un Buey, los
iris, los agujeros auditivos muy chi-
de diámetro: no tiene dientes ade-
idad muy dura con la qual corta
uelas: tampoco tiene lengua; pero
mejor decir nadaderas cerca de la
ca-

cabeza: las partes de la generacion mas conformes á las
del hombre y de la muger que otro ningun animal: el
cuerpo cubierto de un cuero de una pulgada de grue-
so; pero belludo y de color ceniciento: los hay de va-
rios tamaños, y se han visto hasta de veinte pies de
largo. La parte posterior del cuerpo es mas delgada que
la anterior, y va disminuyendo siempre hasta la cola.
La hembra tiene dos tetas y pare regularmente un hijo
que abraza entre las manos para darle de mamar un
año: es animal manso; sube los ríos y come la yerba
de las orillas adonde alcanza sin salir del agua; y na-
da en la superficie: para pescarlo se acercan los Indios
á él, y lo hieren con un harpón atado á una cuerda lar-
ga, á cuyo extremo ponen un pedazo de corcho que
sirve de boya, y quando el Manatí ha perdido mucha
sangre y fuerzas vuelve á tierra; entonces toman el ex-
tremo de la cuerda, recogiéndola hasta que quedan po-
cas brazas, y lo sacan poco á poco, ó lo acaban de
matar en el agua á lanzadas; y suelen pesar de 500 has-
ta 800 libras. La carne es excelente, y quando está fres-
ca parece de ternera mas que de pescado: y seca y es-
cavechada aun es mejor: la grasa es tan dulce como la
manteca, y el cuero sirve para hacer cuerdas, zapatos,
látigos y bastones: prefiere vivir en el agua de los ríos
á la del mar, y así abunda en el Maraño y en los de-
mas que le entran, en el Orinoco, en las Costas de la
Guayana, y en otras muchas partes. Aunque informes en
el exterior son muy bien organizados interiormente, y
se puede juzgar de esto que por su natural y sus cos-
tumbres tienen alguna inteligencia y qualidades sociales:
no temen la vista del hombre, y ántes bien afectan acer-
carse á él y seguirle con seguridad y confianza; y es-
te instinto es muy superior al de todos los animales:
siempre andan muchos unidos estrechamente llevando en
medio los hijos, como para asegurarlos de todo riesgo;
y en este se auxilian mutuamente, y se ha visto que-
rer arrancar el harpón del que está herido; y en los hi-
jos seguir el cadáver de su madre hasta la orilla, don-
de los pescadores los enlazan: tienen tanta fidelidad en
sus

sus amores como en su sociedad; pues el macho no tiene mas que una hembra á quien acompaña constantemente ántes y despues de su union; la qual hacen en el agua, porque no salen jamás á tierra: hay quatro ó cinco especies que se diferencian muy poco.

MANDIOCA.

Véase *Yuca*.

MANGLE (*Rhizophoria Mangle*).

Arbol grande y corpulento que nace espontaneamente cerca de las playas: su madera es fuerte, resiste mucho, y por eso se emplea en las fábricas de casas, particularmente para vigas y pilares, porque es muy derecho. Lemerí dice que hay tres especies: la primera llamada Cereiba, que es el Mangle blanco algo parecido al Sauce: sus hojas que son opuestas brillan al Sol, porque tienen cubierta la superficie de una sal muy blanca que exhalan los vapores del mar disecada por el calor del Sol, y quando el tiempo es húmedo se derrite: tiene la flor amarilla y de olor de miel. La segunda especie se llama Cereibuna: es un arbolillo de hoja redonda, gruesa y de hermoso verde: la flor es blanca, y el fruto del grueso de la avellana y amargo. La tercera especie que los Indios llaman Guapareiba, y los Portugueses Mangle verdadeiro, es el Mangle negro, árbol mucho mas alto y coposo que los anteriores; no pasa de 25 pies de alto y de 20 pulgadas de diámetro: su corteza es gris obscura, tiene un modo admirable de crecer; porque de sus ramas que son flexibles, altas y extendidas, salen paquetes de filamentos que baxan hasta la tierra, se extienden y echan raices, creciendo tan gruesos árboles como de donde salieron, y así se van multiplicando de modo, que de un solo árbol se produce un bosque entero; y Froger en la relacion de su viage dice, que en la Isla de Cayena los esteros están llenos de Mangles, y que las ostras se pegan á los troncos y á las ramas que cuelgan, y cubre el agua en las crecientes y hacen allí sus crias. La madera de este árbol es sólida,

pe-

sociedad; pues el macho no tie-
ra á quien acompaña constante-
de su union; la qual hacen en
len jamás á tierra: hay quatro ó
iferencian muy poco.

MANDIOCA.

(*Rhizophora Mangle*).

ulento que nace espontaneamente
u madera es fuerte, resiste mu-
plea en las fábricas de casas, par-
y pilares, porque es muy dere-
hay tres especies: la primera lla-
el Mangle blanco algo parecido
e son opuestas brillan al Sol, por-
superficie de una sal muy blanca que
l mar disecada por el calor del Sol,
s húmedo se derrite: tiene la flor
miel. La segunda especie se lla-
arbolillo de hoja redonda, grue-
e: la flor es blanca, y el fruto del
y amargo. La tercera especie que
pareiba, y los Portugueses Man-
Mangle negro, árbol mucho mas
s anteriores, no pasa de 25 pies de
s de diámetro: su corteza es gris
do admirable de crecer, porque de
xibles, altas y extendidas, salen pa-
qué baxan hasta la tierra, se extien-
creciendo tan gruesos árboles co-
s, y así se van multiplicando de
o: árbol se produce un bosque en
relacion de su viage dice, que en
s esteros están llenos de Mangles,
pegan á los troncos y á las ramas
e el agua en las crecientes y ha-
madera de este árbol es sólida,
pe-

pesada y de fibras largas y apretadas: se usa para cons-
truir embarcaciones menores: las hojas son semejantes a
las del Peral, y las flores son pequeñas, y seguidas de
bayas parecidas en lo exterior á las de la Casia: dentro
tienen una pulpa como la medula de los huesos, de
gusto amargo: algunos Indios la comen á falta de otro
alimento: la raíz es tierna, y los pescadores la usan pa-
ra curar las picaduras de animales venenosos: estos ár-
boles están tan espesos, y sus raíces tan enredadas, que
en muchos parages se pueden andar veinte leguas sin to-
car la tierra: las raíces impiden llegar á las embarcacio-
nes de pescadores, y dan asilo seguro á los pezes.

MANÍ (*Arachis Hypogea*).

Y en lengua Quechua Inchic: es una planta frondo-
sa que da flores blancas: el fruto consiste en unas vay-
nas largas, redondas, pegadas á las raíces debaxo de
tierra: los granos son casi redondos, algo tableados por
las puntas, y cubierto de una sutil película medio ro-
xa que despidе fácilmente al fuego, ó en agua caliente
como la alimendra: es fruta muy parecida á las mejores
de estas, muy gustosa y útil para varios usos, y espe-
cialmente para comerla tostada. Mr. de la Condamine la
traia siempre en los bolsillos. En Nueva España lo lla-
man Cacahuate.

MANTA (*Squalus Squatina*).

Pez que se encuentra en la mar del Sur, y abunda
en el Partido de Puerto Viejo de la Provincia de Gua-
yaquil y Reyno de Quito, por lo qual da la denomi-
nacion al Puerto de su nombre: es grande, semejante al
Lenguado, y termina su circunferencia en una membra-
na de figura oblonga, y de tres á quatro varas de lar-
go, y dos de ancho, y quasi un palmo de altura, con
la qual abraza al hombre de quien es mortal enemigo,
y comprimiéndole lo ahoga; por lo qual llevan consigo
los buzos un cuchillo flamenco de dos cortes en la ma-
no, y al sentir que lo cubre el pez antes de apretar
lo corta al rededor: de su figura y propiedad le vie-
ne

ne el nombre de Manta: puede ser el angelote de Europa ó pez angel.

MANZANILLO (*Hippomane Mancinella*).

Arbol muy parecido al Manzano, que da una fruta como él, aunque mas pequeña, y tan venenosa que si alguno ignorantemente la come se hincha luego y muere; y poco menos experimenta el que está algun tiempo á la sombra de él, cuyos efluvios son perniciosísimos: es muy comun en toda la América, especialmente en los Países cálidos y puertos de mar, y en el de la Habana de la Isla de Cuba se ha experimentado que el que come pescado que haya comido manzanilla se dementa luego, que allí llaman aziguatarse, y al fruto ziguito. Los Indios Caribes envenenan sus flechas con el jugo lechoso de este árbol.

MAPANÆ Culebra venenosa de la Provincia de Guayaquil y Reyno de Quito.

MAPULA.

Piedra preciosa, cuya mina se halla en la Provincia de Anserma del Nuevo Reyno de Granada.

MAPURITI (*Vivera Putorius*).

Animal quadrúpedo pequeño de la Provincia de Guayana: es de la misma figura de un gozque jaspeado de blanco y negro. El P. Gumilla en su Orinoco ilustrado dice se defiende de el que lo quiere coger tirándole una ventosidad que lo dexa sin sentido por el sumo fetór; pero no estuvo bien informado, y lo cierto es que por donde quiera que pasa va dexando una fetidez insufrible, y si se acercan á él despide unos chisguetes de un humor azafranado y acre como el pimiento, al modo que sale la leche del pecho de una muger exprimiéndolo con fuerza, lo qual sale de un bejuquillo glanduloso que tiene en la parte superior del ano entumeciéndole y levantando la colita que mantiene tendida sobre el lomo todo el tiempo que está presente el que le quiere

: puede ser el angelote de Eu-

(*Hippomane Mancinella*).

al Manzano, que da una fruta pequeña, y tan venenosa que si la come se hincha luego y muere, cuyos efluvios son perniciosísimos toda la América, especialmente en los puertos de mar, y en el de Cuba se ha experimentado que si se come manzanilla se delaman aziguatarse, y al fruto zibos envenenan sus flechas con el árbol.

JAPANAË es un árbol que se halla en la Provincia de Guayaquil y en el Reyno de Granada.

MAPULA es un árbol que se halla en la Provincia de Granada.

I (Vivera Putorius) es un árbol pequeño de la Provincia de Guayaquil.

que lo quiere coger tirándole una piedra sin sentido por el sumo fetor; y lo cierto es que por va dexando una fetidez insufrible despidiendo unos chisguetes de un olor como el pimientón, al modo de un bejuquillo glanduloso superior del año entumeciéndole que mantiene tendida sobre el que está presente el que le quiere

re ofender: su carne es muy gustosa y tierna teniendo cuidado de cortarle al instante que lo matan aquel membrillo, que si no la inficiona toda de su mal olor.

MAQUI es un árbol que se halla en el Reyno de Chile semejante en todo al Sanguno.

MARANÓN (*Anacardium Occidentale*).

Arbol comun en toda la América que da el fruto de su nombre es á corta diferencia de la altura de el Manzano tiene las hojas redondas, largas de cinco pulgadas y anchas de tres, unidas á un pezon pequeño: son lisas, duras como el pergamino y de color verdegal, por ambos lados con nervios paralelos: el árbol engruesa tanto que de su madera se hacen muebles: el fruto es una manzana oblonga cubierta de una piel delgada, lisa y brillante de color amarillo, recada de encarnado la medula es fibrosa, de un agrio fuerte, y no se masca, sino se chupa; porque extraido el jugo queda como estopa: el hueso es una pepita pegada á él por fuera, y por donde se une á la rama: tiene la figura de un ñon, es de color de plomo y del tamaño de media castaña, y la almendra que tiene dentro de la corteza que es de una linea de espesor, está cubierta de una tela blanca, y es semejante en el gusto y color á la castaña: confitada como la almendra es gustosísima, y no menos el dulce que hacen de la fruta: el árbol destilla una goma clara, transparente y sólida como la arábica; pero mas difícil de desleir que esta: en la Guayana llaman Merce, y los Franceses Acajou.

MARIA.

Arbol grande de madera muy pesada, y de particular estimacion, especialmente en la Provincia de Guayaquil de el Reyno de Quito, donde la emplean para árboles, masteleros y vergas de las embarcaciones que construyen en aquel astillero, y son del mismo color, pero de mejor calidad y resistencia que los Pinos del Norte.

hay

hay algunos tan grandes que sin interrumpir á lo espeso de los bosques se han cortado en la citada Provincia de 108 pies geométricos de largo: la resina de este árbol conocida con el nombre de aceyte de Maria, es muy estimada en la Medicina por su virtud de corroborar el estómago.

MARQUESOTE.

Nombre que dan en Nueva España al azúcar rosado.

MATA-PALO (*Clusia*).

Arbol que en sus principios es un arbusto ó bejuco que nace siempre al lado de otra planta, á la qual se enreda y abraza con un influxo tan maligno que le chupa todo el jugo, y impide que reciba otro de la tierra hasta que lo seca por robusto que sea, y él va engrosando de modo que se transforma en árbol corpulento, y los hay de veinte pies geométricos de grueso, y de ellos suelen hacer Canoas: en Guayaquil destilan una resina admirable para curar quebraduras. Hay seis especies de mata-palo que se diferencian muy poco.

MATA-SARNA.

Arbol de la Provincia de Guayaquil y Reyno de Quito, grande y de madera muy estimada para la construcción de embarcaciones: tiene este nombre por la virtud experimentada de su decoccion para curar la sarna.

MATE.

Bebida de la América Meridional, usada como el té en el Perú á todas horas: se hace poniendo en un calabacito guarnecido de plata ú oro con asas de lo mismo, del tamaño de una taza regular, aplanado por los costados, un puñadito de yerba del Paraguay, y un poco de azúcar, echando una ascua de fuego para que se queme, teniéndolo tapado con un lienzo un corto rato, y luego echan encima el agua caliente, y sin otra operación empiezan á beberlo con una cañita que llaman bombilla, ó un tubo de plata ú oro del grueso de una pluma de escribir, que termina en la figura de una almen-

MA

que sin internar á lo espeso de
o en la citada Provincia de 108
: la resina de este árbol cono-
ceyte de Maria, es muy estima-
u virtud de corroborar el estó-

QUESOTE.

Nueva España al azucar rosado.

PALO (*Clusia*).

incipios es un arbusto ó bejuco
o de otra planta, á la qual se
influxo tan maligno que le chu-
de que reciba otro de la tier-
robusto que sea, y él va en-
se transforma en árbol. corpu-
nte. pies geométricos de grueso.
Canoas: en Guayaquil destilan
a curar quebraduras. Hay seis
ue se diferencian muy poco.

TA-SARNA.

de Guayaquil y Reyno de Qui-
a muy estimada para la construc-
ene este nombre por la virtud ex-
ccion para curar la sarna.

MATE.

Meridional, usada como el té
as: se hace poniendo en un ca-
plata ú oro con asas de lo mis-
a taza regular, aplanado por los
e yerba del Paraguay, y un po-
una ascua de fuego para que se
ido con un lienzo un corto rato,
el agua caliente, y sin otra ope-
erlo con una cañita que llaman
e plata ú oro del grueso de una
ermina en la figura de una al-
men-

mendra llena de agujeritos como los de la salvadera pa-
ra que no pase la yerba: esta bebida es muy estoma-
cal, se toma con exceso, pues no hay casa rica, ni po-
bre donde no esté siempre el Mate sobre la mesa; y
no es menos de admirar el lujo que gastan las Señoras
en los utensilios del Mate, que toma este nombre del
calabacito en que se hace.

MATLAZAHUA.

Enfermedad ó epidemia propia de la Nueva España:
es una especie de dolor de costado muy contagioso, que
quando reyna hace increíble estrago en los Indios.

MAURE.

Véase *Chumbe*.

MAYA.

Fruta de la Provincia de Guayana, donde es muy co-
mún: se produce de una planta semejante á la savila,
aunque sus hojas son mucho mas largas, y tienen la fi-
gura de una espada ancha: cada mata echa un racimo
que tiene tres ó quatro docenas, ó mas del fruto, que
es de la forma de un huevo de Gallina: su cáscara ás-
pera y amarilla, y la medula blanca y dulce: se comen
asadas y cocidas, y son algo purgantes: con el nombre
de ellas conocen los Indios á las estrellas llamadas ca-
brillas, por quien se gobiernan de noche: dura esta fru-
ta quatro ó cinco meses, en cuyo tiempo se mantienen
de ella los Indios y los Españoles: cómense asadas ó co-
cidas, porque crudas les causan disenterias.

MAZATO.

Comida de los Indios de la Provincia del Darien en el
Reyno de Tierrafirme: es el Plátano maduro macha-
cado y dexado agriar.

MECHOACÁN (*Convolvulus Mechoacan*).

Raiz de una planta á quien Hernandez da el nombre
de Taquach, y dice aunque impropriamente que es es-
pecie de Brionya: llámase así por la Provincia de este
nom-

nombre en la América Septentrional, que fué donde primero se conoció y le conserva, aunque despues se ha hallado en otros parages de la América Meridional, como son Nicaragua, Quito y el Brasil: tiene gran virtud para purgar los humores serosos, y por esto lo usa la Medicina en la hidropesía, en la ictericia y en el rheumatismo: tambien aprovecha en la tos inveterada, en la gota, y en el cólico, y se toma en polvos desde un escrúpulo hasta un grano; y en infusión de vino doble cantidad.

MELERO. (*Mirmecophaga Tetradactyla*).

Oso á quien impropriamente colocan algunos en esta clase: los Indios Cumanagotos lo llaman Guerichi: los Caribes Guariri, y en Yucatan Tamanco menor para distinguirlo del Ormiguero, á quien se parece mucho en figura y propiedades, excepto en la cola, porque la de este es larga y rolliza: desde la mitad hasta el extremo enteramente desnuda de pelo, y aprehensil como la de los Monos, á cuya similitud se cuelga de las ramas para buscar cómodamente el alimento de comején, y otros animalillos inmundos; pero, especialmente es apasionado á la miel de abejas, que anda escudriñando por las cavidades de los árboles, introduciendo por ellas su lengua, que es como la del Ormiguero: tiene en las manos quatro uñas largas y corvas con que se defiende de las fieras: tambien se diferencia de aquel en el pelo, que es mas corto, mas suave y de color pardo. Los Indios de la Guayana comen su carne.

MENNONISTAS.

Secta de hereges nacida en Holanda, llamados así de Ménon de Friezland su fundador que vivió en el siglo XVI: estos sectarios creen que el Nuevo Testamento es la única regla de la Fe: que las voces Persona y Trinidad no se debe usar quando se habla de el Padre, del Hijo y del Espiritu Santo: que el primer hombre no fué criado perfecto: que no es lícito jurar, ni hacer la guerra por ningún motivo: que los niños no son ob-

jecto propio de el Bautismo, y que los Ministros del Evangelio no deben recibir salario.

MEREI.

Nombre que dan á la fruta del Marañon en la Provincia de Guayana. Véase aquella voz.

METEDOR.

Voz usada en el Reyno de Tierrafirme por Contrabandista.

METHODISTAS.

Nombre que se dió al principio á una Sociedad de jóvenes Religiosos en Oxford, y hoy aplicado á todos los que adhieren á la Doctrina de la Iglesia Anglicana, segun enseñaron Whitegeld, Westley y otros: se dice que en general profesan la honradéz y no difieren de la Iglesia: allí, que hacen profesion de vivir con gran pureza arreglados á sus artículos. Al principio sus Predicadores difieren en las opiniones, y enseñaban lo que no se les debia permitir; pero el Gobierno Civil con la moderacion y conócimientos modernos empezó á observar su conducta, y les hizo conocer con suavidad sus errores, y conservando su libertad de conciencia se reduxeron á mas regular y pacífica conducta, correspondiente al genuino espíritu del Christianismo.

DEZCÁL.

Nombre que dan en la Provincia de Cinaloa al Maguey. Véase esta voz.

MEZQUITE.

Especie de algarrobilla silvestre, cuyo verdadero nombre es Mezquitl: es una especie de verdadera Acacia, árbol espinoso y hojas menudas como plumas: tiene una frutilla dulce que contiene una semilla de que hacian pan los Indios Chichimecos: se cria con abundancia en los climas templados, y particularmente en la Provincia de Cinaloa.

Septentrional, que fué donde se conserva, aunque despues se ha de la América Meridional, como el Brasil: tiene gran virtudes serosas, y por esto lo usa pesía, en la ictericia y en el rheumático en la tos inveterada, y se toma en polvos desde un ó; y en infusión de vino doble

mecophaga Tetractyla).
tamente colocan algunos en esta magotes lo llaman Guerichi: los Yucatan Tamana menor para dis- á quien se parece mucho en excepto en la cola, porque la de desde la mitad hasta el extremo pelo, y aprehensil como la de silitud se cuelga de las ramas pa- el alimento de comején, y otros pero, especialmente es apasionado que anda escudriñando por las con- s, introduciendo por ellas su len- del Hormiguero: tiene en las ma- y corvas con que se defiende de diferencia de aquel en el pelo, suave y de color pardo. Los In- men su carne.

ANNONISTAS.

cida en Holanda, llamados así do su fundador que vivia en el si- los creen que el Nuevo Testamen- e la Fe: que las voces Persona y usar cuando se habla de el Padre, ita Santo: que el primer hombre o: que no es lícito jurar, ni hacer motivo: que los niños no son ob- je-

MESTIZO.

Hijo de Europeo y de Indio ó al contrario ; cuya casta abunda muchísimo en la América , y es una de las causas de la disminución de los Indios.

MITA.

Nombre que se da en el Perú á la contribucion de Indios para el trabajo de las minas de Potosí y Guancabecica , la que estableció el año de 1575 el Virrey Don Francisco de Toledo , de acuerdo con los Caciques de los Pueblos para que no estuviesen ociosos los Indios , arreglando el número á 12000 repartidos á 17 por 100 en las Provincias mas inmediatas á las minas , á 16 las que seguian á estas , y á 14 las mas distantes . de las quales solo habia de emplearse en el trabajo la tercera parte cada semana ; de modo que tuviesen dos libras : despues ha ido decayendo cada dia la mita por lo mucho que se han disminuido los Indios.

MITOTE.

Bayle de los Indios Mexicanos en Nueva España.

MIXE.

Especie de tabaco silvestre diferente del conocido , que se cria en la Provincia de Villalta en Nueva España.

MIZTLAPIQUE.

Pez pequeñito y muy regalado que abunda en la Laguna de México : es del tamaño de un dedo , y semejante á los dorados.

MOCÓA.

Resina de un árbol de la Provincia de este nombre en el Reyno de Quito , y de quien toma el nombre : tambien la llaman los Indios Mopa-mopa , con la qual hacen toda especie de barnices tan hermosos y permanentes , que ni el agua los ablanda ; ni los disuelven los ácidos : el modo que tienen de usarlo es poner en la boca una parte de la resina , y desdeida humedecen con ella

India ó al contrario; cuya
la América, y es una de las
los Indios.

del Perú á la contribucion de
las minas de Potosí y Guan-
ó el año de 1575 el Virrey
de acuerdo con los Caciques
no estuviesen ociosos los In-
ó á 12000 repartidos á 17 por
inmediatas á las minas, á 16
y á 14 las mas distantes, de
emplearse en el trabajo la ter-
de modo que tuviesen dos li-
ayendo cada dia la mita por
minuido los Indios.

exicanos en Nueva España.

entre diferente del conocido, que
Villalta en Nueva España.

regalado que abunda en la La-
tamaño de un dedo, y seme-

la Provincia de este nombre
y de quien toma el nombre:
dios Mopa-mopa, con la qual
arnices tan hermosos y perma-
os ablanda; ni los disuelven los
nen de usarlo es poner en la
na, y desleida humedecen con
ella

ella el pincel, despues de lo qual toman el color que
quieren aplicar, y lo van colocando; y queda firme, vi-
vo y lustroso imitando al Maque de la China: con la
singular propiedad de que no vuelve á disolverse otra
vez, ni á percibir humedad aunque se le aplique sal-
va: las piezas y muebles de madera que labran y bar-
nizan de este modo los Indios se llevan á Quito, y á
las demas poblaciones del Reyno, y tienen grande est-
macion.

MOCHILERA (*Didelphis Marsupialis*).

Género de los cuadrúpedos perteneciente al orden de
las fieras; cuyos caracteres son estos: tienen diez dien-
tes delanteros en la mandíbala superior, y ocho en la
inferior: los colmillos largos, la lengua ciliada, y tiene
una bolsa formada por una duplicatura de la piel del
vientre en que guarda sus hijuelos, y abre y cierra á
su arbitrio por medio de una union de músculos, y de
dos huesos colocados delante del pubis: la parte inte-
rior de esta bolsa está sembrada de glándulas pequeñas
que encierran una substancia amarilla que infunde un olor
fétido en todo el cuerpo del animal; pero quando está
seca pierde la fetidez y adquiere el de almizcle: este
animal es originario de la América Meridional: dicen
que la hembra pare cinco, seis y hasta siete cada par-
to, y luego que han salido á luz se meten en la bolsa
de la madre donde continúan mamando hasta que están
en estado de andar por sí: quando se espantan ó los
persiguen corren á encerrarse en la bolsa: es de movi-
miento tardo y un hombre puede alcanzarlos sin correr;
pero suben á los árboles con gran facilidad, y se ocul-
tan entre las hojas, ó se cuelgan de una rama por la
cola: aunque es carnívoro se alimenta de frutas, cañas
de azucar y hojas de árboles: hay cinco especies que
difieren solo en el tamaño: se hallan en casi toda la
América.

MOLLE (*Schinus Molle*).

Arbol mediano frondoso y corpulento que crece des-
medidamente: es de color verde claro agradable: su ho-
ja larga, pero muy menuda, basta cogeria para que se

pegue á la mano por el mucho bálsamo que tiene: el olor es acre; su fruto que da en grandes racimos es colorado y redondo; pero quando maduro es negro y de un sabor como pimienta: el tronco echa de sí algunas lágrimas de bálsamo ó resina, y por incision mucho mas: es esta resina de color verde obscuro y dificilmente se endurece: este era el árbol de mayor aprecio entre los Indios en tiempo de su gentilidad, porque les servia para curarse muchas enfermedades especialmente las que provenian de frialdad: usaban de su fruta sólo para dar fortaleza á sus bebidas: es muy comun en las Provincias altas, templadas y frias, especialmente en las de Hamabato, Loxa y Riobamba del Reyno de Quito. Carlos Clusio dice que es una especie de lentisco á quien da el nombre de Peruviano por haberse traído del Perú, y se ha connaturalizado en Andalucía.

MONIATO.

Raiz de que hacen una especie de pan en la Provincia de Cartagena del Nuevo Reyno de Granada.

MOPA-MOPA.

Véase *Mocóa*.

MOQUINGANA.

Panal de miel que fabrican las abejas en el Partido de la Punta de Santa Elena de la Provincia de Guayaquil y Reyno de Quito: está colgando de las ramas de los árboles en aquellos montes: son de una miel muy delicada, y tienen abundancia de cera que benefician y purifican.

MORÁDO.

Véase *Nazareno*.

MORAVITAS,

Ó Moravianos: secta de Protestantes establecidos mucho tiempo ha en Hernhut Ciudad de Alemania, y despues en las Colonias Inglesas, hoy estados unidos de la América, y en varios parages de Inglaterra permitidos por acto del Parlamento. Tienen una especie de gobierno Eclesiástico que les es peculiar, y comunmente se

el mucho bálsamo que tiene: el
o que da en grandes racimos es co-
pero quando maduro es negro y de
enta: el tronco echa de sí algunas
ó resina, y por incision mucho mas:
or verde obscuro y dificilmente se
l árbol de mayor aprecio entre los
su gentilidad, porque les servia pa-
enfermedades especialmente las que
usaban de su fruta sólo para dar for-
: es muy comun en las Provincias
rias, especialmente en las de Hami-
amba del Reyno de Quito. Carlos
una especie de lentisco á quien da
iano por haberse traído del Perú,
ado en Andalucía.

MONIATO.

en una especie de pan en la Provin-
el Nuevo Reyno de Granada.

MOPA-MOPA.**MOQUINGANA.**

se fabrican las abejas en el Partido
ata Elena de la Provincia de Guaya-
Quito: está colgando de las ramas de
ellos montes: son de una miel muy
abundancia de cera que benefician y

MORÁDO.

MORAVITAS,
secta de Protestantes establecidos mu-
Hernhut Ciudad de Alemania, y des-
as Iglesias, hoy estados unidos de la
cios parages de Inglaterra permitidos
mento. Tienen una especie de gobier-
los es peculiar y comunmente se

co-

conocen con el nombre de Sociedad de hermanos: pro-
fesan la mayor veneracion á nuestro Salvador, á quien
miran como suprema cabeza y Director; guardan la mas
implicita obediencia á las Reglas de la Iglesia, y exer-
citan la mayor hermandad unos con otros.

MORICHE.

Palma de la Provincia de Guayana, muy comun allí
y particularmente en la Provincia de Barcelona: es se-
mejante á la de los dátiles; pero tiene la singularidad
que de cada una sale un arroyo de agua cristalina y her-
mosa, y en juntándose muchas forman un Rio, por el
magnetismo que tiene esta planta para chupar y absor-
ver las humedades de la tierra. En Quito se llama Aguashi.

MORROCÓI.

Véase *Icotéa*.

MORÓN.

Especie de yerba silvestre y viciosa que se cria en
los Islotos llamados Alacranes en el seno ó Golfo Mexi-
cano, en que hay muchísimos topos.

MOSQUITO DE GUSÁNO.

Mosquito de la Provincia de San Juan de los Llanos
en el Nuevo Reyno de Granada, y de otras muchas par-
tes de la América: es de color verde, y quando pica
dexa la semilla de un gusanito que va creciendo: está
cubierto de pelo y causa violentos dolores, al fin se
hace una llaga que sino se acude en tier. no termina en
cangrena, y muere el infeliz á quien ha picado este in-
secto que se ha comunicado y extendido á muchas Pro-
vincias en que no lo habia por medio del ganado.

MOTAQUI.

Palma de la Provincia de Santa Cruz de la Sierra en
el Perú, de cuyas hojas se sirve la gente pobre
para cubrir sus chozas en lugar de t. jas: el cogollo ó
palmito les sirve para hacer una ensalada muy gustosa,
y del corazon sacan una harina de que fabrican unas tor-
tas

tas dulces con que suplen la falta del pan; y así tienen en la mayor estimacion esta planta, de que sacan tanto provecho.

MOTÉTE.

Nombre que dan en el Reyno de Tierra firme á un cesto que es lo mismo que el cuévano de las Pasiegas en las montañas de Burgos, con dos asas de cuerda para merer los brazos, en que llevan las cartas y otras cosas por veredas y caminos ásperos, por donde no pueden pasar caballerías.

MOYA.

Vasija de barro que hacen en el Nuevo Reyno de Granada para cocer la sal.

MUCA-MUCA.

Nombre que dan en el Perú á la Mochilera. Véase esta voz. Tambien dan el mismo nombre á un árbol que es especie de el Laurel.

MULATO ó MULATA.

Hijo ó hija de blanco y de negra, ó al contrario: luego que nacen se conoce en una manchita que sacan en las partes de la generacion, porque entonces todos salen blancos amoratados.

MULITA (*Dasyus undecimcinctus*).

Ó Mulilla: una de las especies del Armadillo que se diferencia de las demas en ser algo mayor, y tener once bandas de concha, y las orejas muy largas, por lo qual le dan este nombre. Véase *Armadillo*.

MURTILLA (*Mirtus Baccifolia*).

Arbusto del Reyno de Chile, que tiene tres ó quatro pies de alto, con sus ramas contrapuestas de dos en dos, y lo mismo sus hojas parecidas á la del mirto de Trento: las flores son blancas y compuestas de cinco pétalos, y el caliz pasa despues á ser fruta; la qual es una baya del tamaño de la ciruela, á veces redonda y otras oval, de color roxo, coronada de quatro puntas verdes

M O

len la falta del pan : y así tienen
esta planta, de que sacan tanto

MOTÉTE.

el Reyno de Tierra firme á un
que el cuévano de las Pasiegas
rgos, con dos asas de cuerda pa-
en que llevan las cartas y otras
minos ásperos, por donde no pue-

MOYA.

hacen en el Nuevo Reyno de
sal.

MUCA-MUCA.

en el Perú á la Mochilera. Véase
el mismo nombre á un árbol que

MOYO ó MULATA.

co y de negra, ó al contrario: lue-
ce en una manchita que sacan en
cion, porque entonces todos salen

***Myasypus undecimcinctus*,**

las especies del Armadillo que se
en ser algo mayor, y tener on-
y las orejas muy largas, por lo
bre. Véase *Armadillo*.

MIRTA (*Mirtus Baccifolia*).

de Chile, que tiene tres ó quatro
ramas contrapuestas de dos en dos,
parecidas á la del mirto de Tren-
cenas y compuestas de cinco péta-
lespues á ser fruta; la qual es una
la ciruela, á veces redonda y otras
coronada de quatro puntas verdes
co-

M U

127

como la granada, y exhala un olor agradable que se per-
cibe á mas de 200 pasos de distancia: sus simientes son
parduzcas y chatas, y los naturales hacen con las bayas
de este arbusto un vino agradable y estomacal que ex-
cita el apetito, y que los forasteros prefieren al mosca-
tel mas delicado: este licor tarda mucho en fermentar;
pero luego que se sienta queda claro, brillante, y con
una fragancia muy suave, y es excelente antiescorbú-
tico.

MUZO.

Madera del Nuevo Reyno de Granada: es de un ár-
bol corpulento, veteada de roxo y negro, muy fuerte
y apreciable de que hacen allí muebles y utensilios pri-
marios.

N A**NAPHTA.**

Mineral de consistencia líquida, brillante y pelucido,
de olor fuerte muy inflamable, y quando es puro se que-
ma enteramente sin dexar residuo: se halla en porciones
grandes flotando sobre las aguas de algunos manantiales
á las faldas de las montañas de Persia, Tartaria y Chi-
na, y si se arrima una luz á la superficie del agua se
enciende esta por mucha extension con una fuerte llama
que exhala un olor muy desagradable. La verdadera
Naphta es muy rara en la Europa, y no sabemos que
se produzca en alguna parte, y así la que se ve es con-
trahecha; pero en América se halla en la Provincia de
Piura del Reyno del Perú. Quando se destila en el alam-
bique dexa un aceyte algo mas líquido que la substan-
cia, y de un olor mas floxo: el residuo que queda en
el fondo de la vasija tiene mucha semejanza al succino,
lo que el Doctor Hill discurre que tiene el mismo prin-
cipio, y dice que él ha hecho de este fluido, y de un
ácido sacado de piritas crudas una materia pelucida, fle-
xible que tenia todas las propiedades del succino, á ex-
cepcion de la consistencia, y de la claridad que produ-
xo por destilacion verdadera sal y aceyte de succino.
Las virtudes medicinales de la Naphta son las mismas
que

que las del Petroleo comun ; pero con menos actividad: en Persia lo usan exterior é interiormente tomando unas quantas gotas para los cólicos ; y lo mas comun es servirse de él para las lámparas.

ÑAME ó ÑAME.

Raiz comun en toda la América , que sirve de alimento á todos cocida ó asada : crece á proporcion de la bondad del terreno en que se planta ; pero requiere que sea bueno y graso , su corteza es gruesa , áspera , desigual, cubierta de una cabellera , y de color morado que tira á negro : la medula es de una consistencia como las batatas : tiene un blanco sucio y algunas veces color de carne : se cuece con facilidad ; es alimento ligero y de fácil digestion ; y al mismo tiempo muy nutritivo : se usa en las comidas como pan en lugar de cazave , y cocido en agua con sal y pimienta : para plantarlo se toma la cabeza del ñame , se corta en quatro partes , y se entierra cada una distantes tres ó quatro pies una de otra , y sin mas diligencia prende con facilidad , y en menos de seis meses da el fruto maduro y en estado de comerse : el vástago se enreda y echa filamentos que tienen raices : si hay cerca de él algun árbol ó arbusto se pega , crece y cubre todo quanto encuentra ; se conoce por las hojas que son muy recias y dobles , quando está maduro el fruto y en todo su auge , porque entonces empiezan á marchitarse : luego que el fruto se ha sacado de la tierra , se pone á enjugar al Sol y se guarda para el uso diario. En las Islas Canarias y en otras partes llaman Name á la raiz del Arum Colocassia , que aquí conocemos por Manta de Santa María.

NAZARÉNO.

Arbol que produce una madera exquisita de color morado muy hermoso , con vetas mas claras y mas obscuras , de la qual hacen papeleras y otras cosas muy estimadas : lo hay en varias partes , como en la Guayana , en el Nuevo Reyno de Granada , y en la Provincia de Moxos del Reyno de Quito : en algunas lo llaman Morado.

NI-

mun; pero con menos actividad: por é interiormente tomando unas cápsulas; y lo mas comun es ser parásito.

E Ó INAME.

de América, que sirve de alimento: crece á proporcion de la bondad de la planta; pero requiere que sea gruesa, áspera, desigual, y de color morado que tiene de una consistencia como las legumbres: es alimento ligero y de fácil digestión; es alimento muy nutritivo: se usa en lugar de cazave, y con pimienta: para plantarlo se corta en quatro partes, y se entierran tres ó quatro pies una de cada una prende con facilidad, y en el fruto maduro y en estado de flor se echa filamentos que caen de él algun árbol ó arbusto todo quanto encuentra; se comen muy recias y dobles, quando están en todo su auge, porque enchufarse: luego que el fruto se ha puesto á enjugar al Sol y se guarde en las Islas Canarias y en otras partes de la América: del Arum Colocassia, que es de Santa María.

ZARÉNO.

es una madera exquisita de color morado en las vetas mas claras y mas obscuras: se usa para tapelera y otras cosas muy estilizadas: como en la Guayana, y en Granada, y en la Provincia de Venezuela: en algunas lo llaman Morado.

NI-

NIGUA. (*Pulex penetrans*).

Especie de pulga muy pequeña que penetra facilmente en las medias, y se introduce debaxo de las uñas de los pies, ó en las coyunturas, y sobre los dedos: el dolor que causa al romper el cutis ó el epidermis es semejante á la picadura de la pulga comun: luego que se ha situado va corroyendo la carne al rededor causando una ligera comezón: sigue creciendo allí hasta llegar al tamaño de un guisante pequeño, entonces pone sus huevos que son otras tantas niguas pequeñas que anidan al rededor de la madre, y se alimentan como ella, multiplicándose de tal modo que si no se cuida de sacarlas pudren toda la carne que hay al rededor de ellas, causan úlceras malignas, y muchas veces la gangrena. Luego que se sienten ó se experimenta picazón es muy fácil el remedio rompiendo con un alfiler el cutis donde está la nigua, que se conoce por el color, y separándolo suavemente se saca el animal en la punta del alfiler, y se echa un polvo de tabaco ó de ceniza de cigarro; pero es preciso gran cuidado en no mojarse aquella parte, porque sobrevendría el pasmo. Los Negros y demás gente de color (que tienen poco asco), suelen tener perdidos los pies por no sacarse á tiempo las niguas, y á muchos ha sido preciso cortárselos: los cerdos tambien son propensos á esta plaga, y tienen llenos siempre los pies de este insecto, que en el Perú llaman Pique.

del árbol de la Achras Sapota, que es de la América.

NISPERO (*Achras Sapota*). Planta de la clase hexandria: es muy comun en la América, y su fruta una de las mejores: es del tamaño de una manzana, de figura oval, cutis pardo y algo áspero; pero la medula blanca, muy dulce y semejante al gusto de la pera bergamota, con solo tres pepitas negras algo largas: es fruta tan sana que comunmente se da á los enfermos para abrir el apetito: se tiene por astringente: el árbol es grande, frondoso y todo el año fructifica: su madera que es muy estimada tiene un color de tabaco que inclina á morado: admite mucho pulimento, y tiene tanta solidéz y dureza que suelen hacer de ella

R

elis

ella estaquillas para clavar caxoncitos en vez de clavos: hacen tambien reglas para tirar lineas y varas de medir: las hojas del Nispero son tambien adstringentes y detensivas, y se da su decoccion para las inflamaciones de la garganta. En Nueva España lo llaman Chico Zapote.

NONÉCA.

Véase Gallinazo.

NOPO.

Nombre que dan en el Perú al Español Europeo.

NORBO (*Passiflora Punctata*).

Flor muy semejante á la Pasionaria ó flor de la granadilla; pero algo menor: tiene una exquisita fragancia.

O A

OAXACA.

Polvos de) muy estimados por su fragancia y buen gusto para echar en el chocolate: se hacen de cacao, azúcar, vainilla y canela, y la mayor parte de azúcar, bien molido todo y empaquetado para que no se disipe en unas bolsitas ó saquitos de lienzo: tienen el nombre de la Provincia donde hacen este compuesto aromático.

OBRAJE.

Fábrica de paños ordinarios, bayetas y otros textidos de lana que hay en varias Provincias del Perú: antes los habia en el Reyno de Quito; y eran tan acreditados que hacia un comercio considerable; pues de ellos se abastecia toda la América Meridional; pero se prohibieron de orden del Rey en el Ministerio del Marques de la Sonora. **OCA** (*Oxalis Oca*). Planta mediana muy semejante al trifolio acetoso: da de su raíz un fruto amarillo, lustroso con algunos ojos, largo de cinco á seis dedos, muy dulce y de particular gusto; semejante á la castaña: se come fresco ó seco, crudo ó cocido: es propio de los climas frios ó

caxoncitos en vez de clavos: tirar líneas y varas de medir: tambien adstringentes y detergentes para las inflamaciones de la ña: lo llaman Chico Zapote.

NÉCA.

Perú al Español Europeo.

Puffinberrina punctata.
la Pasionaria ó flor de la gra-
: tiene una exquisita fragancia.

AXACA
dos por su fragancia y buen gus-
colate: se hacen de cacao, azu-
y la mayor parte de azúcar, bien
tado para que no se disipe en
de lienzo: tienen el nombre de
n este compuesto aromático.

OBRAJE.
inarios, bayetas y otros textidos
rias Próvincias del Perú: ántes
de Quito, y eran tan acredita-
ción considerable: pues de ellas
sica Meridional, pero se prohibi-
y en el Ministerio del Marques
(*Oxalis Oca*).
seméjante al trifolio acetoso: da
amarillo lustroso: con algunos
seis dedos, muy dulce y de par-
a la castaña: se come fresco ó
es propio de los climas frios ó
po-

poco templados, y planta de cultivo: suelen confitarla como la batata de Málaga, y es muy estimada.

OCÓTE.

Arbol de la Nueva España semejante al Pino: las hojas se parecen á las del Cedro, da de sí mucha resina ó goma, y de sus ramas hacen los Indios teas para alumbrarse: hay borques de estos árboles, que llaman allí Ocotales.

OLEACAZÁN.

Planta propia del territorio de la Villa de Córdoba en Nueva España, que tambien se da en otras partes, celebrada por su maravillosa virtud para restaurar las fuerzas perdidas, y específico seguro contra toda especie de venenos aplicando las hojas á la parte ofendida: su efecto se conoce en si pega, ó no por sí misma al cutis.

OMANTO.

Pez que se cria en la Laguna de Chucuito del Reyno del Perú.

-ORGANO.

Ave de canto de la Provincia de Moxos en el Reyno de Quito: tiene este nombre por la propiedad con que imita aquel instrumento.

OSO HORMIGUERO.

(*Myrmecophaga Manibus Dydactylis*).

Animal quadrúpedo propio de la América Meridional, de que hay tres especies singulares por su conformacion y modo de vivir manteniéndose de hormigas: tiene el hocico largo, la boca estrecha y sin dientes: la lengua redonda y larga, contenida en la trompa ó hocico como un estoque en un bastón, y la extienden para introducir la dentro de los hormigueros, y retiran luego que está llena de hormigas para tragarlas. La primera especie llaman los Indios del Brasil gran Tamandua: la segunda solo Tamandua, y á la tercera Hormiguero para distinguirlo de las otras; y es el mas pequeño: solo tiene seis ó siete pulgadas de largo desde la extremidad

del hocico hasta el fin de la cola: la cabeza dos pulgadas, y el hocico á proporcion menos agudo que los otros: la cola es de siete pulgadas, vuelta ácia arriba, y por el extremo desnuda de pelo: su lengua es estrecha, un poco plana y bastante larga, el cuello casi ninguno, la cabeza gruesa á proporcion del cuerpo: los ojos muy baxos y poco distantes de los ángulos de la boca: las orejas pequeñas y escondidas entré el pelo: las piernas no tienen mas que tres pulgadas de altura, y en los pies de adelante no mas que dos uñas, la exterior mas grande y larga que la anterior: los pies de atrás tienen quatro: el pelo del cuerpo es suave al tacto, de un color roxo brillante mezclado de amarillo vivo: los pies no tienen disposicion para andar, sino para trepar y agarrar: sube á los árboles, y se cuelga de las ramas con el extremo de la cola. Estas tres especies de animales tienen las mismas costumbres por naturaleza: se alimentan de hormigas, y gustan mucho de meter la lengua en la miel y demas substancias viscosas: recogen con mucha prontitud las migas de pan y pedacitos de comida, y se amansan y domestican con facilidad: se mantienen mucho tiempo sin tomar alimento, y no tragan todo lo que beben, sino que echan una parte por las narices: duermen ordinariamente de dia y andan por la noche mudando de lugar: andan tan mal que qualquiera puede cogerlos en el campo. Los Indios salvages comen su carne, aunque tiene mal gusto: la hembra solo páre un hijo cada vez: son naturales de los climas de mas calor en la América, y no los hay en los Países frios de aquel continente.

OTÓE.

Fruta de la Provincia de Guaimi en el Reyno de Tierra firme: se da silvestre sin cultivo alguno; y es uno de los alimentos que usan aquellos Indios, porque no les cuesta trabajo alguno su fructificacion.

OTÓVA.

Arbol de la Provincia de San Juan de los Llanos en el

de la cola: la cabeza dos pul-
 gadas, vuelta ácia arriba,
 de pelo: su lengua es estre-
 chamente larga, el cuello casi nin-
 guna proporción del cuerpo: los
 cuernos distantes de los ángulos de la
 cabeza y escondidas entre el pelo: las
 orejas tres pulgadas de altura, y
 no mas que dos uñas, la exte-
 rior que la anterior: los pies de atrás
 del cuerpo es suave al tacto, de
 color mezclado de amarillo vivo: los
 cuernos para andar, sino para trepar
 por los árboles, y se cuelga de las ramas
 de los árboles. Estas tres especies de anima-
 les se crían por naturaleza: se ali-
 mentan mucho de meter la lengua
 en las substancias viscosas: recogen con
 las manos y pedacitos de co-
 rchales de pan y domestican con facilidad: se man-
 tienen sin tomar alimento, y no tragan
 nada que echan una parte por la
 otra: andan tan mal que qualquier
 campo. Los Indios salvages co-
 mienzan mal gusto: la hembra so-
 le ser: son naturales de los climas
 de América, y no los hay en los Paí-
 ses de Europa.

OTÓE.
 de Guaimi en el Reyno de Tier-
 ra sin cultivo alguno; y es uno de
 aquellos Indios, porque no les
 da fructificación.

OTÓVA.
 de San Juan de los Llanos en
 el

el Nuevo Reyno de Granada; abunda particularmente
 en el Pueblo de Patute, cuyos naturales extraen de él
 un bálsamo excelente y muy estimado.

P A

PABÓN.

Véase *Curbinata*.

PACHAE ó PACAE.

Nombre que dan en el Perú á la Guaba, y es de la
 lengua Quechua. Véase *Guaba*.

PACHO.

Abreviado de Francisco.

PACO (*Camelus Pacos*).

Especie de la Llama en el Perú, de quien se dife-
 rencia en tener la cabeza algo mas redonda, y mas pa-
 recida á la del Camello: las piernas mas gruesas, y la
 barriga menos chupada: el color es casi siempre obscu-
 ro y la lana mas ordinaria: es tambien mas robusto pa-
 ra la carga y para cabalgar, y tiene la propiedad co-
 mo las otras especies de arrodillarse ó echarse siempre
 que el peso excede á sus fuerzas.

PAJARO BOBO.

Arbolillo pequeño ó arbusto de nuevo género que al-
 gunas veces tiene el grueso de un brazo, de una made-
 ra: sofo como el Maguay: en la Provincia de Copiapo
 del Reyno de Chile lo siembran y cultivan los Indios
 á la orilla de los riachuelos para aprovechar una resina
 que destila, y beneficiada al fuego les sirve en lugar de
 pez para tapar las vasijas en que guardan el vino en to-
 do el Reyno, por lo qual tiene mucho consumo.

PAJARO MONO.

Ave de la Provincia de Maynas en el Reyno de Qui-
 to y de otras partes: es pequeña y de color pardo, mu-
 da

da mil voces en sus gorgeos, y tiene la gracia de reinar á los hombres, á los perros, y á todos los animales; pero aun es mas admirable, que no teniendo con que defenderse de sus enemigos por la pequeñez de su pico y uñas, busca por esto la compañía de las abispa, con quienes vive en unión y forma su nido para que lo defiendan: puede ser el Cochucho de los Portugueses, y de el qual hay uno en la calle del Cármen de ésta Corte.

PÁJARO NIÑO (*Diomedea demersa*).

Esta ave que en otras partes llaman Pinguino es el anillo ó eslabon que une los pájaros á los pescados, así como el volador ó pescado volante es el que une los pescados á los pájaros acuáticos, y tiene tambien pico y pies palmeados como los pájaros acuáticos, y plumas, aunque tan finas que parecen un verdadero pelo; mas lleva por atas dos nadaderas pendientes y cubiertas por arriba de unas pequenísimas plumas que á primera vista tienen la apariencia de escamas, y como estas aletas son tan sumamente pequeñas les sirven para nadar, y no para que levnten el vuelo: es del tamaño de un Anade; pero tiene el cuello mas largo: la cabeza aplastada por ambos lados, y pequeña respecto á la mole del cuerpo: el pico es sutil y encorvado por la punta: las plumas que le cubren la parte de arriba del cuerpo son de color gris versado de azul turqui, y las del pecho y del vientre blancas: la cola no es mas que una prolongacion de las aletas ó del abdomen, y como no es podicipedo; esto es, como tiene situados los pies muy cerca del ano, anda siempre muy derecho, llevando como el hombre levantada la cabeza, é inclinándola ya á un lado ya á otro para conservar su equilibrio, lo qual ha sido causa de que lo llamen Pájaro Niño, pareciendo desde lejos una criatura quando se empieza á soltar á andar. No tiene mas que tres dedos en cada pie; y no faltan algunos que los confundan con el ala; pero no se puede dudar á poco que se reflexione en la hechura de su pico y de sus narices que corresponden al género de las Diomedas. Aunque este pájaro es un nadador excel-

len-

geos, y tiene la gracia de reme-
 dos perros, y á todos los anima-
 dinirable, que no teniendo con
 enemigos por la pequeñez de su
 a lo la compañía de las abispas,
 on y forma su nido para que lo
 Cochucho de los Portugueses,
 en la calle del Cármen de ésta

O (Diomedea demersa).

Las partes llaman Pinguino: es el
 de los pájaros á los pescados, así
 ado volante es el que une los
 acuáticos, y tiene tambien pico
 los pájaros acuáticos, y plu-
 me parecen un verdadero pelo;
 nadaderas pendientes y cubier-
 pequenísimas plumas que á pri-
 mariencia de escamas, y como es-
 mente pequeñas les sirven para
 ev nten el vuelo: es del tamaño
 de el cuello mas largo: la cabeza
 los, y pequeña respecto á la mo-
 es sutil y encorvado por la pun-
 cubren la parte de arriba del cuer-
 ersado de azul turquí, y las del
 ancas: la cola no es mas que una
 as ó del abdomen, y como no es
 no tiene situados los pies muy cer-
 e muy derecho, llevando como
 cabeza, é inclinándola ya á un
 onservar su equilibrio, lo qual ha
 llamen Pájaro Niño, pareciendo
 a quando se empieza á soltar á
 ue tres dedos en cada pie; y no
 confundan con el ala; pero no se
 ue se reflexione en la hechura de
 es que correspondé al género de
 este pájaro es un nadador: exce-
 len-

lente, no puede quando el mar está borrascoso resistir el
 impetu de las olas, y de aquí nace que durante el In-
 vierno se encuentran muchos ahogados y arrojados del
 mar á las playas. Los viageros alaban su carne: la piel
 es casi tan gruesa como la del Cerdo, y se despega de
 la carne con facilidad: hace su nido en la arena, y allí
 pone seis ó siete huevos salpicados de manchas negras: el
 Quethú *Diomedea alis in penibus pedibus compeidibus tetra-*
tradactylis palmatis corpore lanuginoso cinereo, es del
 mismo género y casi de la propia magnitud y figura
 que el Pinguino, del qual se distingue únicamente en tener
 las alas absolutamente sin pelo, en que sus pies es-
 tán divididos en quatro dedos tambien palmeados, y en
 tener vestido el cuerpo de una especie de pluma espesa
 larga y de color ceniciento, y tan ensortijada y suave
 que parece lana. Los habitantes del Archipiélago de Chi-
 loé, que es donde se encuentra un gran número de es-
 tos pájaros, hilan la pluma, y hacen de ella cubiertas de
 cama, que son muy estimadas.

PAJÓN.

Yerba alta y viciosa que paca el ganado vacuno, y
 abunda en los páramos y cerros de la Cordillera del Perú,
 y particularmente en el de Chimborazo del Reyno
 de Quito: es una especie de paja semejante al esparto,
 aunque mas dócil, de mas de media vara de alto. Véase
Schum.

PALAMA.

Véase *Sasafrás.*

PALO BORRACHO.

Arbol grande de la Provincia del Chaco en el Perú,
 de que hacen los Indios artesas: es de mucha altura y
 de la forma de una tinaja; esto es, estrecho ácia la raiz,
 muy grueso en el centro, y luego vuelto á estrechar por
 arriba: está rodeado de espinas muy agudas, y en el
 corazon es madera fofa, dócil al trabajar; el fruto que
 da es una vayna mayor que una almendra, y quando
 madura revienta por sí, y brota con su semilla capullos
 muy blancos de algodón: críate lejos de el agua, y
 quan-

quanto mas distante es su tronco mas grueso.

PALO DE LÚZ.

Planta que se cria en los páramos y cerros de la Cordillera del Perú: tiene como dos pies de alto, crece cada ramita sola y perpendicular hasta la parte superior que produce otras pequeñitas, de cada una de las quales salen dos hojas: cortada cerca de su nacimiento, y encendida quando está verde les sirve de luz á los Indios, y arde como una vela hasta que se consume todo el palo. Mr. Valmont de Bomare dice en su Dictionario de Historia Natural que este arbolito se enciende por si al cortarlo, y pretende probarlo con razones físicas; pero no es así, y sin duda le informaron mal. Véase la verdadera relacion que hacen Don Antonio Ulloa, y Don Carlos de la Condamine.

PALO JABÓN.

Véase *Palo Manteca*.

PALO MANTÉCA.

Arbol de la Provincia de Santa Marta en el Nuevo Reyno de Granada, es algo mayor que la estatura de un hombre: de mediano grueso, muy frondoso y poblado de hojas y de ramas; aquellas son poco mayores que la palma de la mano, un poco ásperas y muy lustrosas, como si estuvieran untadas de manteca; por lo qual le han dado el nombre: las mugeres usan allí de estas hojas para lavar la ropa, porque hace espuma como el jabón, y le dexa un olor á almáciga. La decocion de la corteza de este árbol es el mas poderoso vermífugo que se conoce; pues sus efectos solo son creibles al que los ha visto: es cálida, seca y amarga.

PALO SANTO.

Véase *Guayacán*.

PALILLO (*Psidi Species*).

Fruta del Reyno del Perú.

PAL-

P A

su tronco más grueso.

O DE LÚZ.

los páramos y cerros de la Cor- como dos pies de alto, crece endicular hasta la parte superior efinitas, de cada una de las quada cerca de su nacimiento, y verde les sirve de luz á los In- vela hasta que se consume todo e Bomars dice en su Dicciona- que este arbolito se enciende por de probarlo con razones físicas; ada le informaron mal. Véase la acen Don Antonio Ulloa, y Don

LO JABÓN.

MANTÉCA.

de Santa Marta en el Nuevo algo mayor que la estatura de o grueso, muy frondoso y pobla- ; aquellas son poco mayores que un poco ásperas y muy lustro- untadas de manteca; por lo qual : las mugeres usan allí de estas , porque hace espuma como el or á almáciga. La decocion de l es el mas poderoso vermífugo sus efectos solo son creibles al lida, seca y amarga.

LO SANTO.

O (*Psidi Species*).

Perú.

PAL-

PALMITO (*Palma dactilifera latifolia Sloan*).

Es el cogollo ó corazon de una palma muy comun en las Islas Antillas y en las costas de mar: tiene mas de treinta pies de alto, y la madera oscura, pesada, compacta y de una dureza que con dificultad le entra el hacha: solo tiene una raiz de mediano grueso que entra en tierra, y no podria sostener el árbol si no estuviera ayudada de otras infinitas delgadas, y enlazadas á aquel fuera de tierra: en lo mas alto salen las ramas muy largas, guarnecidas de dos filas de hojas verdes, largas y estrechas: al extremo del tronco: forma una especie de estuche de donde sale un ramo de flores pequeñas, debaxo de las quales nace el fruto del tamaño de una pelota pequeña, de que hacen muy buen aceyte, y lo mismo de su almendra. Luego que cortan la palma á poco mas de dos pies debaxo de donde empiezan las hojas, se le quita la corteza y se halla el cogollo formado de capas blancas, tiernas, delicadas y de admirable gusto, que despues de lavado se come en ensalada ó cocidas con sal, y es un alimento agradable y de fácil digestion: el tronco es bueno para hacer cañones para varios usos. Hay diferentes especies de palmitos, y uno de una palma espinosa que es el mejor, y tiene color amarillo; pero antes de cortarlo es preciso quemar las espinas: las hojas de las palmas sirven á los Indios para cubrir sus casas.

PALTA.

Véase *Aguacate*.

PAMPA:

Llanura grande: es voz de la lengua Quechua, y se apropia á las espaciosas llanuras de Buenos Ayres, que tienen mas de 300 leguas de extension.

PAMPANO (*Sparus Salpa*).

Pez que si es semejante al de Europa se debe caracterizar con el nombre Latino que le antecede y pertenece á la familia de los Pargos, siendo muy parecido al Besngo de Laredo.

S

PAM-

PAMPÉRO.

Viento recio y fuerte que sopla del Poniente al S. O., viene de ácia las Pampas de Buenos Ayres, y por eso tiene este nombre: es temible en el Rio de la Plata, porque es una especie de uracan con el qual han naufragado muchas embarcaciones en la Costa y bancos de aquel Rio.

PANELA.

Nombre que dan en el Pueblo de Mogotes y otros de la Provincia de Tunja en el Nuevo Reyno de Granada á las conservas ó dulces de frutas que hacen allí muy esquisitos, y tienen grande estimacion en todo el Reyno.

PANEQUIRI.

Vestuario de las Indias del Darien, que es un refaxo de dos varas de bayeta, ó de otra tela que revuelven á la cintura y atan con una cinta.

PANÉTE.

Nombre que dan en el Perú al paño ordinario que se fabrica en los Obrajes.

PAÑO DE CORTE.

Nombre que dan en la Ciudad y Provincia de Cuenca del Reyno de Quito á unos tapices excelentes que fabrican allí, y tienen mucha estimacion.

PANTAURA.

Piedra preciosa del Nuevo Reyno de Granada, de color de amatista claro, salpicada interiormente de unas pajuelitas de encarnado muy subido.

PANUIRA.

Nombre que dan en la Provincia de Parinacochas del Reyno del Perú al páxaro Flamenco.

PAPAS (*Solanum Tuberosum*).

Patatas: raiz comun en toda la América, y alimento general de los Indios, de los negros, y aun de las gentes

PAMPÉRO.

erte que sopla del Poniente al S. O.,
mpas de Buenos Ayres, y por eso
temible en el Río de la Plata,
e de uracan con el qual han nau-
rcaciones en la Costa y bancos de

PANELA.

en el Pueblo de Mogotes y otros de
ja en el Nuevo Reyno de Granada
lces de frutas que hacen allí muy
grande estimacion en todo el Reyno.

PANEQUIRI.

Indias del Darien, que es un refaxo
eta, ó de otra tela que revuelven á
una cinta.

PANÉTE.

en el Perú al paño ordinario que se
es.

PAÑO DE CORTE.

en la Ciudad y Provincia de Cuen-
Quito á unos tapices excelentes que
en mucha estimacion.

PANTAURA.

del Nuevo Reyno de Granada, de
aro, salpicada interiormente de unas
ado muy subido.

PANUIRA.

en la Provincia de Parinacochas del
páxaro Flamenco.

(*Solanum Tuberosum*).

en toda la América, y alimento
de los negros, y aun de las gen-
res

tes de distincion, pues casi no hay manjar en que no le
pongan porque en todos está muy bien: tiene desde dos
hasta cinco pulgadas de diámetro: su figura es irregu-
lar, pues las hay redondas, ovales y de otras muchas
configuraciones: la piel es delicada, lisa y parda, y se
suelta con facilidad en agua caliente: la carne es blan-
ca y arinosa de muy buen gusto, y tambien las hay en-
carnadas: es alimento ligero, de fácil digestion, y de
mucho nutrimento; pero muy ventoso: hay dos espe-
cies distintas, y en ellas mas de treinta variedades. Mr.
de Bomare las hace originarias del Reyno de Chile; pe-
ro esto no es fácil de probar, pues en casi todas las
Provincias las hallaron los Españoles: en Irlanda han cun-
dido tanto, que es la comida de los pobres; y en Espa-
ña tambien abundan en Asturias, en la Mancha y en otras
partes. Mr. de Parmentier, Intendente de granos del Rey
de Francia, ha escrito un tratado sobre esta raiz, y ha
hallado el modo de hacer pan blanco y ligero; pero en
Galicia se habia hecho ántes: se tiene por una de sus
principales producciones en la América,

PAPÁYA (*Carica Papaya*).

- Fruta del tamaño y figura de un melon mediano, de
color verde antes de madurar, y despues amarilla: su
carne es de este mismo, muy buena al gusto, y llena
de pepitas pequeñas del tamaño y figura de granos de
pimienta: es muy fresca y se suele tomar á las once del
dia para refrescar: el árbol que la produce tiene 25
pies de alto, y es del grueso del muslo de un hombre,
hueco y esponjoso en lo interior, y tan tierno que se
puede cortar transversalmente de un golpe: tiene todó
el año flor y fruto; este está sostenido por largos pedí-
culos que nacen cerca del tronco, donde empiezan á sa-
lir las hojas: la flor es muy grande compuesta de cin-
co hojas amarillas del olor de Lirio.

PARAMO.

Parage muy alto de la Cordillera, cubierto siempre de
nieve, donde hace un frío intensísimo.

PARDILLO.

Madera fuerte y exquisita de un árbol grande que se cria en la Isla de la Trinidad.

PAREIDA BRAZA (*Cissampelos Pareira*).

Viña bastarda ó butúa: raíz que se cria en el Brasil, y tiene regularmente un dedo de grueso, aunque la suele haber mucho mayor: es leñosa, tortuosa, del color de la canela, y llena de surcos en su longitud y circunferencia como la raíz de Thimelea, y en lo interior de un marillo obscuro y como entrelazada de muchas fibras: no tiene olor; pero sí un sabor dulce mezclado de amargo agradable: es el mas poderoso diurético que se conoce en la Medicina, y se han visto prodigios de su decoccion en los casos nefríticos, disolviendo piedras, y no menos en las pleuresias y anginas. Mr. Geoffroy ha usado con mucha utilidad esta raíz para curar las úlceras de los riñones y la vejiga, y discurriendo que podría ser útil en el asthma lo comprobó en un viejo de 72 años casi ahogado por una pituita viscosa que no podía arrancar, que curó enteramente, y lo mismo una vieja que tenia una ictiricia universal. Mr. Chomel asegura que con la Pareira Braba curó una inflamacion edematosa; y Zanoni dice que los Indios la usan en los abscesos interiores y exteriores, y para las hemorragias tomándola en polvos disueltos en leche y agua. Nosotros hemos visto con solo un vaso de la infusion en un dolor nefrítico arrojar nueve piedrecitas y porcion considerable de arenas. Helvecio refiere el modo de usarla en el Brasil y en Portugal, que es cocer una onza de la raíz machacada y deshilada con un grano de sal ammoniaco en un quartillo de agua, y despues de cinco ó seis hervores se aparta para que se enfríe, se cuele y se da al enfermo un vaso cada quatro horas: tambien se suele dar en substancia en la dosis de medio escrúpulo con quince granos de sal ammoniaco, de quatro en quatro horas. El P. M. Sarmiento habla de las virtudes de ella en una carta escrita á D. Francisco Antonio Arias, Oficial de la Secretaría de Marina.

PA-

raíz de un árbol grande que se
encontró en la Isla de San Bartolomé una

PA (Cissampelos Pareira).

raíz que se cria en el Brasil,
de un dedo de grueso, aunque la suc-
ca es leñosa, tortuosa, del color
de los surcos en su longitud y cir-
cunferencia de Thimelea, y en lo interior
y como entrelazada de muchas
fibras pero sí un sabor dulce mezclado
con el mas poderoso diurético que
se ha visto, y se han visto prodigios de
curaciones nefríticas, disolviendo piedras,
resias y anginas. Mr. Geofroy ha
usado esta raíz para curar las úlce-
ras de vejiga, y discurriendo que po-
dría serlo lo comprobó en un viejo de
60 años por una pituita viscosa que no po-
día salir enteramente, y lo mismo una vieja
de 70 años. Mr. Chomel asegura que
esta raíz curó una inflamacion eñe-
rica que los Indios la usan en los abor-
tos, y para las hemorragias to-
madas en leche y agua. Nosotros
usamos un vaso de la infusion en un do-
sage de pedrecitas y porcion consi-
derable refiere el modo de usarla
según el uso, que es cocer una onza de
raíz en un vaso de agua, y despues de cinco ó
seis horas para que se enfrie, se cuele y
se toma cada quatro horas: tambien se
usa en la dosis de medio escrúpulo
con el ammoniaco, de quatro en qua-
renta. El Sr. D. Francisco Antonio Arias,
de Marina.

PA-

PAROTANI.

Arbol que se cria en la Isla de San Bartolomé una
de las Antillas, cuyas ramas crecen ácia abaxo y vuel-
ven á subir.

PASMO.

Enfermedad endémica de los países cálidos de la Amé-
rica, especialmente en las Costas del Reyno de Tier-
ra Firme: es una convulsion general de nervios que em-
pieza por la compresion de las mandíbulas, que apenas
dexa abrir la boca, de la qual mueren con indecibles
dolores, sin que se haya hallado remedio: los Negros son
mas propensos á ella, y ordinariamente ataca en moján-
dose qualquiera herida ó llaga.

PASTÚZO.

Nombre que dan en el Reyno de Quito al vaso es-
cretorio de madera que hacen barnizados y pintados en
la Provincia de Pasto.

PATILLA.

Nombre que dan á la Sandía en la Provincia de Car-
tagena.

PATISARANDA.

Véase Apoyomatli: especie de junco segun Hernan-
dez: tambien le conoció Monardes con el nombre de
raíz de Santa Elena.

PAUJI.

Ave del Reyno del Perú de la figura de una Pavita
pequeña, de carne muy gustosa para comer, semejante
á la del Faisan, por lo qual se estima mucho.

PEBETERO.

Especie de columnita que hacen de la plata virgen
amalgamada con el azogue, y extraido este con el fue-
go antes de fundirla en las minas del Perú, y tambien
hacen leoncitos y otras figuras.

PELLÓN.

Pellejo de Carnero de lana muy larga y fina, pinta-
da de varios colores que usan en el Perú, y en el Rey-
no

no de Tierra firme para poner encima de la silla de las caballerías con que va el ginete como sobre una almoadada, y en el campo le sirve de colchon: en Buenos Ayres los hacen tejidos de la misma lana.

PERICO LIGERO (*Bradypus trydactylus*).

O Pereza: nombre que le dan por la lentitud de sus movimientos y dificultad que tiene para andar: cuadrúpedo cuya miseria proviene de su particular conformación: tiene los ojos oscuros y cubiertos, el pelo áspero y semejante á la yerba seca: los muslos mal formados, y casi fuera de las ancas: las piernas cortas, mal hechas sin planta en los pies, sin pulgares ni dedos separadamente movibles, sino dos ó tres uñas excesivamente largas, dobladas ácia abaxo que no se pueden mover sino unidas, y sirven mas de estorbo para andar, que de alivio para trepar: todas estas cosas ofrecen el retrato de un animal informe: la lentitud, la estupidez, el abandono, y aun el dolor continuo parece que resultan de esta extraña conformación. El Hay y el Humau sus semejantes no tienen armas para atacar ni defenderse, ni medio ninguno de seguridad, ni recurso en la fuga, reducido á la tierra y al árbol en que ha nacido, arrastrándose con dolor sin poder apenas andar una toesa en una hora, trepando con trabajo y dando quejidos lamentables por la noche: todo manifiesta en este animal la miseria para colocarle en el último lugar de los cuadrúpedos, precisado á vivir de hojas y frutas silvestres: gasta mucho tiempo en llegar al pie de un árbol, y mucho mas en subir á las ramas, y en este lento y triste ejercicio, que suele durar algunos dias, se ve obligado á sufrir el hambre; pero habiendo llegado no vuelve á bajar, sino que se agarra á las ramas, y las va despojando sucesivamente por muchas semanas, sin alguna bebida para digerir este árido alimento, y luego que el árbol está enteramente desnudo se mantiene allí por la imposibilidad de bajar hasta que la necesidad lo precisa, y haciéndose una bola se dexa caer en tierra como una masa sin resorte, porque sus piernas torpes no tienen tiempo

poner encima de la silla de las
ginete como sobre una almoa-
ve de colchon: en Buenos Ay-
la misma lana.

(*Bradypus trydactilus*).

le dan por la lentitud de sus
que tiene para andar: quadrú-
ne de su particular conforma-
ros y cubiertos, el pelo ás-
rba seca: los muslos mal for-
s ancas: las piernas cortas, mal
pies, sin pulgares ni dedos se-
no dos ó tres uñas excesiva-
ia abaxo que no se pueden mo-
mas de estorbo para andar,
todas estas cosas ofrecen el
rme: la lentitud, la estupidez,
olor continuo parece que resul-
rmacion. El Hay y el Humau
armas para atacar ni defender-
seguridad, ni recurso en la fu-
y al árbol en que ha nacido,
n poder apenas andar una toe-
con trabajo y dando quejidos
todo manifiesta en este animal
en el último lugar de los qua-
vir de hojas y frutas silvestres:
egar al pie de un árbol, y mu-
amas, y en este lento y triste
algunos dias, se ve obligado á
abiendo llegado no vuelve á ba-
á las ramas, y las va despojan-
uchas semanas, sin alguna be-
lo alimento, y luego que el ár-
udo se mantiene allí por la im-
que la necesidad lo precisa, y
exa caer en tierra como una ma-
s piernas torpes no tienen tiem-
po

po de extenderse para romper el golpe; sin embargo esta
miseria es aparente, porque estos animales son duros, fuer-
tes y vivaces, pueden sufrir mucho tiempo la falta de
alimento, cubierto de un pelo seco y espeso, y priva-
dos de hacer ejercicio: disipan poco y engordan con
el reposo por débiles que sean sus alimentos, y aunque
no tienen cuernos en la cabeza, callos en los pies, ni
dientes incisivos en la mandibula inferior, son no obs-
tante del número de los animales rumiadores, y tienen
como ellos muchos estómagos, por consecuencia pueden
compensar lo que les falta de la calidad del alimento por
la cantidad que toman cada vez; y lo que es sumamen-
te singular que en lugar de tener como los rumiantes los
intestinos muy largos, los tienen pequeños y mas cortos
que los carnivoros: por otra parte parecen poco sensi-
bles; su ayre triste, su mirar pesado, su resistencia in-
dolente á los golpes que reciben, comprueban su insen-
sibilidad, y lo prueba mas el que sometiéndolos á la cruel
prueba del Scapel, arrancándoles el corazon y las víscer-
as, no mueren al instante. Ambas especies referidas per-
tenecen á los Países Meridionales de la América; y no
se hallan en ninguno de la Europa: no pueden sufrir el
frio y temen tambien la lluvia, y las alternativas de hume-
dad y sequedad: alteran su piel que parece mas bien cáña-
mo mal machacado, que pelo ó lana: sus tripas envenenan
á los perros que las comen; y sin embargo su carne es
buena de comer, aunque solo lo hace la gente comun:
una singularidad notable es, que en lugar de dos abertu-
ras exteriores, una para la orina y otra para los excre-
mentos, y en lugar de un orificio exterior y distinto pa-
ra las partes de la generacion, estos animales tienen uno
solo en el fondo, del qual hay una cloaca comun como
en los páxaros: estas dos especies de animales son poco
numerosos, porque la hembra no produce mas que un hi-
jo, que lleva sobre la espalda: algunas veces se cuelgan
de las ramas de los árboles que hay en los Rios, y en-
tonces es muy fácil cõrtar la rama y hacerlos caer al
agua; pero nunca dexan la presa aferrados fuertemente
con los pies de delante: para subir á un árbol extien-
de

de lentamente uno de los pies delanteros quanto puede sobre el pie del árbol, y se agarra con su larga grifa, levanta luego el cuerpo con mucha pesadéz, y pone el otro pie, y así continúa trepando: todos estos movimientos los executa con una lentitud increíble: si se domestica en las casas se sube á las vigas ó sobre las puertas, y nunca gustan de estar en tierra; y si se les pone un palo se agarran de él y trepan hasta lo último, y allí se clavan fuertemente con los pies delanteros y abrazan con todo el cuerpo el palo: aunque los dos animales referidos se parecen tanto, y tienen las mismas costumbres naturales, hay sin embargo entre ellos caracteres de diferencia tan notables que no se puede dudar que son de especie muy distinta: el Hay es mas pequeño que el Unau: tiene el hocico mas corto, la frente menos alta, y las orejas no tan visibles, solo tiene 28 costillas, y el otro 46: tiene la cola corta y tres uñas en todos los pies, y el pelo es diferente, manchado de negro, cuyas circunstancias faltan al Unau: el Hay es el Ignavus de Clusio, de Marcgrave y Pison: el Pigritia de Nieremberg: el Arcopithecus de Gesnero, Perico ligero de Oviedo, Tardigradus de Brisson, y Bradypus Trydactilis de Linneo.

PERICOTE.

Nombre que dan á las ratas grandes de las casas en toda la América.

PERIQUITO (*Psitacus Passerinus*).

Ave semejante en todo al Loro, solo con la diferencia de ser pequeñito; pues solo tiene quatro pulgadas de largo: hay muchas especies que se diferencian en los colores, andan siempre á bandadas haciendo gran ruido; y aunque se domestican en las casas como los Loros nunca hablan: en muchas partes los comen, y son de carne muy regalada.

PERRO DE MAR.

Véase *Liron Aquatico*.

os pies delanteros quanto pue-
 el, y se agarra con su larga gri-
 erpo con mucha pesadéz, y po-
 continúa trepando: todos estos
 con una lentitud increíble: si
 se sube á las vigas ó sobre las
 de estar en tierra; y si se les
 de él y trepan hasta lo último,
 mente con los pies delanteros y
 erpo el palo: aunque los dos an-
 ten tanto, y tienen las mismas
 ay sin embargo entre ellos ca-
 n notables que no se puede du-
 muy distinta: el Hay es mas pe-
 ne el hocico mas corto, la fren-
 rejas no tan visibles, solo tiene
 46: tiene la cola corta y tres
 y el pelo es diferente, mancha-
 unstanCIAS faltan al Unau: el Hay
 de Marcgrave y Pison: el Pi-
 l Arcopithecus de Gesnero, Pe-
 Tardigradus de Brisson, y Bra-
 inneo.

ERICOTE.

as ratas grandes de las casas en
 (Psitacus Passerinus).
 do al Loro, solo con la diferen-
 pues solo tiene quatro pulgadas
 especies que se diferencian en los
 á bandadas haciendo gran ruido;
 en las casas como los Loros nun-
 partes los cemen, y son de car-

RO DE MAR.

co.

PE-

PETÁCA.

Cesta quadrilonga texida de cañas y forrada de cuero
 de vaca, en la qual encaja y cubre otra igual: y tiene
 una cadena pendiente de el centro de un costado á que
 está firme, y pasando por debaxo entra un eslabón en
 un anillo que hay en la parte opuesta, con que la abra-
 za y queda asegurada con un candado, y son los co-
 fres proporcionados para que lleve dos una caballeria:
 hacen algunas muy primorosas, cosiéndoles sobrepuestos
 que hacen figuras del mismo cuero, y de diferentes co-
 lores, y las hay de todos tamaños.

PETÁTE.

Estera de palma muy fina y bien texida, que sirve
 comunmente para poner sobre los colchones y dormir
 fresco en los Países cálidos.

PETOREGUI.

Madera de árbol grande que se cria en la Provincia
 de el Paraguay.

PEXE BUEY.

Nombre que dan en la Provincia de las Amazonas al
 Manatí.

PEXE JUDÍO.

Nombre que dan en la Provincia de Honduras al Ma-
 natí.

PEXE REY (*Ciprinus Regius*).

Pez muy abundante en toda la América, y de exqui-
 sito gusto: tiene regularmente seis ó siete pulgadas de
 largo: es de la misma especie que los que se pescan en
 los Rios en España; pero en la América es marítimo:
 los de la Costa de la Provincia de Buenos Ayres pasan
 por los mas delicados, y suele haberlos de una vara de
 largo.

PICAFLOR (*Trochilus Colibri*).

Ave conocida en otros Países con los nombres de Co-
 libri; páxaro Mosca, Mellisuga; pues no hay animal
 ninguno que tenga tantos nombres distintos como este
 paxarillo particular. Linneo formó de ellos un género á

T

par-

parte baxo el nombre de *Trochilus*, al qual refiere 22 especies. Tienen, hablando generalmente, el cuerpo pequenísimo, el cuello corto, la cabeza proporcionada, los ojos negros y vivos, el pico tan delgado como un alfiler, y tan largo como el cuerpucillo: la lengua harpada, las patas breves con quatro dedos, la cola compuesta de ocho ó nueve plumas tan largas como lo restante del cuerpo, y las alas tan grandes que llegan sus guias al tercio de la cola: el colorido es vario segun las especies, pero generalmente el mas hermoso que puede caber en la imaginacion, concurriendo á formarle no solo el esplendor del oro y de las piedras preciosas, sino la luz de todas las tintas mas elegantes y mas vivas que hay en la naturaleza. El brillo y valentia de estos colores tienen mas ó menos vivacidad segun la reflexion de la luz, ó las distintas situaciones de la vista que los observa, añadiendo á estas prerrogativas la especialissima de conservar su esplendor aun despues de muerto por todo el tiempo que se mantiene bien disecado. Por la Primavera se ven volar estos paxatillos como si fueran mariposas al rededor de las flores, de las quales chupan su alimento, aunque rara vez se ponen en ellas, siendo lo mas frecuente sostenerse en el ayre, de modo que parecen inmóviles. Quando vuelan se oye un zumbido semejante al que forman ciertos moscardones que andan rodeando las flores: su canto es una especie de mormullo muy claro, débil y proporcionado al órgano que lo produce, distinguiéndose los machos de las hembras en el esmalte de la cabeza, el qual es de un color naranjado tan vivo que centellea lo mismo que el fuego. Hacen estas avechitas sus pequenísimos nidos sobre los árboles, texiéndolos de pajitas, y tapizándolos de plumas muy blandas para poner despues los dos únicos huevos de la magnitud de un garbanzo, y de color blanco punteado de amarillo, empollándolos alternativamente el macho y la hembra: dedicanse á su propagacion en la estacion del Verano, y quando llega el Invierno se cuegan por el pico de una ramilla, permaneciendo inmóviles hasta que vuelen la Primavera. Durante aquel tiempo,

de *Trochilus*, al qual refiere a
lo generalmente, el cuerpo pe-
rto, la cabeza proporcionada,
el pico tan delgado como un
el cuerpecillo: la lengua har-
con quatro dedos, la cola com-
plumas tan largas como lo res-
alas tan grandes que llegan sus
a: el colorido es vario segun las
ente el mas hermoso que puede
concurriendo á formarle no so-
y de las piedras preciosas, sino
mas elegantes y mas vivas que
el brillo y valentia de estos co-
vivacidad segun la reflexion de
uaciones de la vista que los ob-
s prerrogativas la especialisima
or aun despues de muerto por
mantiene bien disecado. Por la
estos paxatillos como si fueran
las flores, de las quales chupan
vez se ponen en ellas, siendo
erse en el ayre, de modo que
do vuelan se oye un zumbido
ciertos moscardones que andan
canto es una especie de mormu-
proporcionado al órgano que lo
los machos de las hembras en
el qual es de un color naran-
lea lo mismo que el fuego. Ha-
queñisimos nidos sobre los ár-
jitas, y tapizándolos de plumas
despues los dos únicos huevos
rbanzo, y de color blanco pun-
lándolos alternativamente el ma-
se á su propagacion en la es-
ndo llega el Invierno se cuen-
amilla, permaneciendo inmóvil
primavera. Durante aquel tiem-
po,

po, que es para ellos un verdadero letargo, caen en
manos de los que los buscan, y que rara vez logran co-
gerlos quando están en sí, y exercitan todas las funcio-
nes y facultades de su vida espirituosa.

PICO FEO.

Véase *Tulcán*.

PIEDRA DE CRUZ (*Lapis crucifer*).

Piedra semejante al mármol verde, que se encuentra
en el Nuevo Reyno de Granada, que por qualquiera
parte que se rompa manifiesta una cruz de color negro
perfectamente dibujada, la qual aseguran allí que tiene
singular virtud contra las reumas y calenturas: la abun-
dancia de ellas las hace comunes y de poca estimacion.
Mr. de Bomare dice que parece ser una especie de ma-
drépora fosil, cuyas dos laminas se cruzan de modo que
cortadas horizontal, ó verticalmente representan una
cruz, llenando la naturaleza los intervalos de los ángulos
de una materia arcillosa y dura. Dice tambien que se
hallan estas piedras en Portugal, en Santoigne, en Nor-
mandía y en Guiena, y particularmente en España cer-
ca de Santiago de Galicia, y que los Plateros Español-
les las engarzan en oro y en plata para hacer creer á las
gentes que se encuentran ya pulidas.

PILCO (*Laurus Caustica*).

Especie de Laurel de mediana altura, que echa las
hojas alternadas, ovales, rugosas, de mas de una pul-
gada de largo, de color verde que toca en obscuro, muy
pequeñas: la fruta se parece enteramente á la del Lau-
rel comun: los efluvios que exhala este árbol, particu-
larmente en Estío, causan hinchazon y postillas acres en
las partes descubiertas del cuerpo de qualquiera perso-
na que se detiene á su sombra; y este efecto que no es
mortífero, es tan variable como las complexiones con
que encuentra, pues hay sugetos que experimentan muy
poco daño, y otros ninguno, y algunos sin mas que pa-
sar por debaxo del árbol se cubren de postillas enteramente.

Sin embargo de estar su madera impregnada de un jugo verdacho, viscoso, y tan cáustico, se aprovechan de ella los naturales cortándola con la precaucion de hacer humo al pie, y la emplean en la fábrica de edificios, porque luego que se seca depona el jugo maligno, y adquiere un hermoso color roxo venado de manchas amarillas y pardas. Es incorruptible en el agua, en la qual se endurece tanto como el hierro, de modo que no puede haber árbol de madera mas apreciable para construir embarcaciones. En Chile lo llaman Lithy, y en Quito Caspicarancha, que quiere decir árbol que da sarna.

PILONCILLO.

Nombre que dan en Nueva España á la azucar de costra que queda en las paylas. Véase *Raspadura*.

PIMIENTA (*Myrtus Pimenta*)

De Tabasco, ó Malagueta, llamada tambien Pimienta de Jamayca y de Chiapa: es una frutilla ó baya aovada, casi redonda, de color alconado ó acanalado, y menos tubida que el de la pimienta negra, como las bayas del *Arbol*. Tiene el caliz dividido en quatro ó cinco partes, y de un olor y sabor aromático, que participa del aroma y picante de la pimienta, canela y clavo, sobresaliendo este último de modo, que en los manjares que se aderezan con ella se percibe un gusto agradado de todas especias: interiormente tiene cada frutilla dos, tres, y aun quatro divisiones, y en cada una por lo comun una ó dos semillas, ó granillos negros de figura de riñon, y de sabor notablemente menos activo que la baya: la produce un árbol grande que tiene las hojas como las del Naranja: las flores roxas á manera de Granado, y el olor como de Azahar, y tan suave y grato, que aun las hojas le hacen ventaja: la fruta es redonda, está pendiente en racimos, al principio es verde, y despues leonada, y finalmente inclina á negro: tiene muchas virtudes, y es muy útil este fruto, de que qualquiera podrá instruirse en la disertacion que de ella ha publicado el Doctor D. Casimiro Gomez Ortega; Ca-
te-

ración se toma caldo, ó alguna otra bebida, se suspende el efecto; y que mientras dura es necesario tener cuidado en no dormir.

PIÑONES (*Clusia cluterea*).

Fruto de un arbusto llamado Mata de Piñones, cuyo tronco crece hasta el grueso de un muslo, y su altura á mas de un estado: la corteza es pálida, verdosa, y las hojas algo parecidas á las de la parra: la fruta es unos racimillos de quatro á seis cápsulas del grueso de las agallas, y cada una contiene tres piñones, cuya cáscara es negra, y su medula blanca, tomando número impar hasta nueve ó menos, según la edad y robustez del sujeto. Es un purgante hidrágogo preparándolo con algun correctivo, porque causa dolores agudos en la primera region, y vómitos violentos, que cesan bebiendo agua fria. El aceyte extraido de ellos es útil en la hidropesía ungiendo el estómago y el vientre; y tomando algunas gotas en vino sana las contracciones de los miembros, disuelve las obstrucciones, y quita el dolor de oído y de sordera. El P. Caulin llama á esta Palma Crisiti, y la hay en el Jardín Botánico de esta Corte.

PIÑUELA.

Madera de un árbol grande que se cria en la Provincia de Guayaquil y Reyno de Quito, y se usa para la construcción de embarcaciones en aquel Astillero.

PIOJO DE SABANA.

Insecto pequenísimó é imperceptible de que están cubiertos los campos ó sábanas del Reyno de Tierra firme, que penetran la ropa y se introducen en las piernas causando una picazon extraordinaria que se quita matándolos lavándose con una infusión de hojas de tabaco en aguardiente, ó en orines.

PIPIAN.

Manjar que se hace en el Reyno del Perú, y en el de Tierra firme.

PI-

alguna otra bebida, se suspen-
dentras dura es necesario tener

(*Clusia cluterea*).
llamado Mata de Piñones, cuyo
so de un muslo, y su altura á
teza es pálida, verdosa, y las
de la parrá: la fruta es unos
cápsulas del grueso de las aga-
tres piñones, cuya cáscara es
tomando número impar has-
la edad y robustez del suge-
pago preparándolo con algun
dolores agudos en la primera
os, que cesan bebiendo agua
de ellos es útil en la hidropo-
y el vientre; y tomando algu-
las contracciones de los miem-
ciones, y quita el dolor de oi-
aulin llama á esta Palma Cris-
Botánico de esta Corte.

PIÑUELA.

ande que se cria en la Provin-
no de Quito, y se usa para la
ones en aquel Astillero.

PIÑON DE SABANA.

imperceptible de que están cu-
nas del Reyno de Tierra firme,
introducen en las piernas cau-
rdinaria que se quita matándo-
sion de hojas de tabaco en

PIÑON.

el Reyno del Perú, y en el

PI-

PIQUE.

Nombre que dan en las Provincias del Perú á la Ni-
gua. Véase esta voz.

Tambien dan este nombre en el mismo Reyno á una
amistad muy estrecha equivalente á Cortejo, y aun en
España se usa.

PIRAGUA.

Canóa grande en que se navega al remo, regularmen-
te tiene 30 pies de largo, y quatro de ancho en el cen-
tro, termina en punta á los dos extremos que están mas
elevados como quince pulgadas: está dividida por nue-
ve bancos, detras de cada uno de los quales hay ocho
pulgadas de distancia, un poco mas alto que el banco
unos palos como el brazo clavados en el costado para
sostener las costillas: tienen dos árboles y dos velas qua-
dradas: quando salen los Indios en ellas á la mar para
alguna expedicion de guerra solo llevan una ó dos mu-
geres en cada Piragua para guisar; pero quando van so-
lo de viage embarcan toda su familia.

PIRITÚ.

Especie de palma de la Provincia de Piritú, de quien
toma el nombre en el Nuevo Reyno de Granada: es una
especie de caña cubierta de espinas, muy negra, y tan
fuerte y tersa que la usan para hacer pipas de fumar,
porque resiste mucho al fuego, da por fruto unos raci-
mitos como de uvas: quando están en agraz es muy co-
mun en el País dicho.

PITA (*Agave Americana*).

Género de la clase hexándrya monogynia: es planta
alta con hojas grandes llenas de substancia crasa y sólida,
dentadas, largas de ocho palmos, y algo diferentes de
las de Europa: de ellas se saca una especie de cáñamo
mas fino y fuerte que este, de que hacen hilo para co-
ser las cosas ordinarias, texen costales, taleguitos para
dinero y muchas cuerdas de todos gruesos, todo lo qual
hace que sea un género de mucho comercio y consumo.

PI-

PITA HAYA (*Cactus Pitahaya*).

Arbol grande y muy singular porque sus ramas son al modo de cirios listriados que salen derechos desde su tronco ácia lo alto, no llevan hoja alguna, y en la misma rama nace pegada la fruta, que tiene la corteza llena de espinas, y se parece algo á los higos de tuna; aunque la carne es mas blanca y delicada: unas la tienen roxa y otras amarilla, distinguiéndose tambien en dulces y agridulces; pero muy sabrosas. Monardes le da el nombre de Cardia, y abunda en el Jardin Botánico de esta Corte.

PITO REAL.

Nombre que dan en Nueva España al páxaro Talcán, véase esta voz. Mr. Bomare equivoca en su descripción á este con el Carpintero, que son distintos.

PIUQUÉN (*Otis Chilensis*).

Especie de abutarda del Reyno de Chile, mayor que la Europea, de color blanco, cuya cabeza y cuchillos de las dos alas son cenicientas, y negras las primeras guias, la cola es corta y poblada de 18 plumas blancas: no tiene excrescencia alguna en la cabeza, ni en la garganta: el pico es proporcionado y semejante al de la Abutarda, los pies se componen de quatro dedos bien gruesos, y tiene el espolon posterior á cierta altura de los demas: este páxaro que se complace en ir recorriendo los campos en compañía de otros de su misma especie, se alimenta de yerbas, y no empieza á procrear hasta tener dos años cumplidos, y entonces pone la hembra seis huevos blancos, y mayores que los de Oca: su carne es de mucho mejor sabor que la de las Pabas.

PIXBAE.

Fruta común en el Reyno de Tierra firme: es de figura cónica casi como el higo, de color amarillo obscuro, cubierta de una corteza naranjada: la medula arinosa: se come cocida ó asada, y los Indios de la Provincia del Guaimi en el Reyno de Tierra firme no usaban otro alimento, ni por bebida mas que el fermento que de ella ha-

PIYAYA (*Cactus Pitahaya*).
 muy singular porque sus ramas son al-
 riados que salen derechos desde su
 no llevan hoja alguna, y en la mis-
 a la fruta, que tiene la corteza lle-
 e parece algo á los higos de tuna,
 mas blanca y delicada: unas la tienen
 a, distinguiéndose tambien en dulces
 muy sabrosas. Monardes le da el nom-
 unda en el Jardín Botánico de esta

PITO REAL.
 en Nueva España al páxaro Tucán,
 Bomare equivoca en su descripción
 tero, que son distintos.

PUÉN (*Otis Chilensis*).
 da del Reyno de Chile, mayor que
 or blanco, cuya cabeza y cnchillos
 ncientas, y negras las primeras guías,
 oblada de 18 plumas blancas: no tie-
 na en la cabeza, ni en la garganta: el
 do y semejante al de la Abutarda,
 n de quatro dedos bien gruesos, y
 terior á cierta altura de los demas:
 complace en ir recorriendo los cam-
 e otros de su misma especie, se ali-
 no empieza á procrear hasta tener
 y entonces pone la hembra seis hue-
 yores que los de Oca: su carne
 sabor que la de las Pabas.

PIXBAE.
 el Reyno de Tierra firme: es de figu-
 el higo, de color amarillo obscuro,
 eza naranjada: la medula arinosa: se
 a, y los Indios de la Provincia del
 o de Tierra firme no usaban otro ali-
 ida mas que el fermento que de ella
 ha-

hacian en agua: el árbol que la produce es semejante á
 la palma de dátiles; pero mas alta, no da mas que cin-
 co ó seis racimos, y cada uno tiene cincuenta ú sesenta
 pixbaes: es silvestre y nace sin cultivo: los monos gus-
 tan mucho de esta fruta.

PLANTA UNIVERSAL.

Planta de la Provincia y País de los Indios Iroqueses
 en la Nueva Francia ó Canadá de la América Septen-
 trional: le dieron este nombre los Misioneros Franceses
 de la extinguida Compañía á causa de la virtud que
 tiene para curar toda especie de heridas: sus hojas son
 del tamaño de una mano y de la figura de las del Lirio.

PLÁTANO (*Musa*).

Género de la clase monocia polyandria: el caliz de
 el macho como el de la hembra son un amento redon-
 do: el primero no tiene corola, y la del segundo con-
 siste en algunos pétalos, el stygma está inclinado ácia
 abaxo, y las semillas son redondas: el fruto tiene ordi-
 nariamente pulgada y media de diámetro, y diez á doce
 de largo, algo curvado: no es redondo, sino mas bien
 como un exágono redondeados los ángulos: los extre-
 mos terminan en puntas exágonas: la piel que es lisa y
 verde antes de madurar se pone luego amarilla, encier-
 ra una substancia semejante al queso muy graso sin al-
 gun grano, y solo unas fibras gruesas: quando el plá-
 tano se pasa de maduro, la cáscara se vuelve negra, y
 lo interior acedo: el gusto es muy semejante á la pera:
 es el mejor alimento que hay para los negros, y todos
 los animales de qualquiera especie que sean gustan mu-
 cho de él, lo qual prueba su bondad. El árbol ó por
 mejor decir la planta que produce el plátano, no da
 fruto mas que una vez en grandes racimos, y luego que
 se corta ó que se dexa decae poco á poco, se marchi-
 ta, se seca y se cae; pero su raíz que es gruesa, re-
 donda y maciza produce otros renuevos que á los doce
 ó catorce meses dan fruto, mueren y reproducen sus
 raíces sin que necesite nunca plantarlos: no tiene corte-
 za

za ni madera, sino un grueso rollo de muchas hojas muy largas y anchas, que se cubren unas á otras, y las exteriores sirven de corteza ó envoltura á las otras: llega á toda su altura á los nueve meses, y tendrá entonces de diez á doce pulgadas de diámetro; lo qual ni lo hace mas duro ni difícil de cortar: el cultivo de esta planta pide un terreno húmedo, graso y sólido, porque necesita mucho nutrimento, que por poco que le falte no medra y da un fruto infeliz: el Plátano antes de madurar se cuece como los nabos con carne, y los Marineros y pescadores lo comen de este modo: tambien lo asan sobre las asquas y sirve de pan á los Negros: cocido con vino, azucar y canela adquiere un color encarnado, un bello gusto y olor fragante, y es una de las mejores compotas para los Criollos: hay quatro especies de plátanos que se distinguen con los nombres de Bananos, Guineos, Dominicos y Cambures. Véanse estas voces.

POLIZÓN.

Europeo que llega á la América sin destino, oficio, ni ocupacion.

POLIZONES.

Son dos cordones de seda negra que á el extremo forman una borlita como de terciopelo, sembrados de perlititas que formando la figura de un arco se ponen las mugeres en Guayaquil con los pendientes en las orejas, y las adorna mucho.

POLLÉRAS.

Nombre genérico que dan en la América Meridional á los guardapiés de las mugeres.

POMO.

Vaso de plata de figura esférica semejante á las teteras redondas de cobre que vienen de Alemania, y solo tienen una boca pequeña: son de un pie de diámetro, se llenan de agua de olor y se ponen sobre unos braseros en el Presbiterio de las Iglesias siempre que hay fiestas, y exhalan un olor fragantísimo.

PON-

grueso rollo de muchas hojas muy cubren unas á otras, y las ex-za ó envoltura á las otras: lle- os nueve meses, y tendrá enton- gadas de diámetro; lo qual ni lo de cortar: el cultivo de esta húmedo, graso y sólido, porque to, que por poco que le falte o infeliz: el Plátano antes de los nabos con carne, y los Ma- comen de este modo: tambien y sirve de pan á los Negros: y canela adquiere un color en- y olor fragante, y es una de ara los Criollos: hay quatro es- se distinguen con los nombres de minicos y Cambures. Véanse os-

OLIZÓN.

la América sin destino, oficio,

OLIZONES.

ceda negra que á el extremo no de terciopelo, sembrados de la figura de un arco se ponen las con los pendientes en las orejas,

OLLÉRAS.

dan en la América Meridional á gerés.

POMO.

figura esférica semejante á las te- que vienen de Alemania, y solo ña: son de un pie de diámetro, color y se ponen sobre unos bra- de las Iglesias siempre que hay lor fragantísimo.

PON-

PONCHO.

Manta quadrada que usan en la América Meridional, y particularmente en el Perú y Reyno de Chile para andar á caballo: tiene en el centro una abertura por donde entra la cabeza, y queda colgando por todas partes, y cubierto y abrigado el cuerpo: hay algunos bordados de sedas, y de oro y plata costosísimos: tambien los suelen usar algunas señoras.

PONGO.

Estrecho ó angostura.

POTICHI.

Animal quadrúpedo de la Provincia de Guayana: especie de la que allí llaman Baquira, y es un cerdo montés parecido al Jabalí como su carne: esta especie es la mas pequeña; se mantiene de maiz, calabazas, batatas y otros frutos, haciendo grande estrago en los sembrados; por lo qual los persiguen los hacendados, manteniendo guardas para librar los frutos de semejante animal.

PREDICADÓR.

Véase *Tulcán*.

PREÑADILLA.

Pez pequeño y muy regalado que se cria en la Laguna Cuicocha de la Provincia de Oravalo y Reyno de Quito: es de una pulgada de largo, y no tiene escama alguna: lo estiman allí tanto, que continuamente sacan porciones grandes, y las escavechan para enviarlas á diferentes partes, y dexa mucha utilidad á los Indios: es especie de Bogueña, puede ser el Cuítlapeth de Hernandez.

PRESBITERIANOS.

Secta de Protestantes así llamados por la opinion que siguen que el Gobierno de la Iglesia señalado en el Nuevo Testamento debe ser de Presbiteros; que no hay órden que sea superior á la de estos en la Iglesia establecida por Christo y sus Apóstoles, y siendo todos los Ministros Embaxadores de Christo, son iguales en su comi-

sion; y así el Obispo y el Presbítero son lo mismo: la única diferencia que hay entre los Presbiterianos y los Protestantes de Inglaterra es relativa á la disciplina y gobierno de la Iglesia.

PRIETO.

Lo mismo que color negro.

PUCHÚGCHU.

Planta que se cria en los Páramos de la Cordillera de los Andes: forma la figura de un pan: sus hojas son redondas y parecen una mosquera: se unen y entretexen con tanta fuerza por sus raíces que quedan en lo interior formando un volumen de dos pies de diámetro, y tan sólido, que no lo vence el peso de un hombre.

PUELCHE.

Nombre que dan en el Reyno de Chile al viento Sur que viene de la Cordillera, y es allí muy desagradable y molesto: toma el nombre de los Indios Puelches de donde viene.

PULPERÍA.

En casi toda la América llaman así á las tiendas de aceyte y vinagre, y demas comestibles usuales, y al tendero el de Pulpero.

PULQUE.

Bebida comun en Nueva España: es el licor fermentado de el Maguey, que se hace de este modo: quando la planta tiene seis ó siete años le cortan el cogollo y con un instrumento á modo de cuchara de acero afilada por los extremos que llaman Ocasle, hacen un hoyo en el tronco de la planta, y allí va destilando una agua miel clara, y no desagradable al gusto, la qual cogen dos veces al dia por tarde y mañana como en cantidad de dos quartillos: lo echan en tinajas mezclando algunas yerbas y frutillas con que fermenta luego, y se puede beber; pero no guardarse mas que un dia ó dos porque se pierde. Esta bebida embriaga, suple la falta del vino, y los Indios la usan desde el tiempo de su gentilidad. Entran cada mañana en México de ochenta á

PU

el Presbítero son lo mismo: la
entre los Presbiterianos y los
es relativa á la disciplina y go-

RIETO.
negro.

HUGCHU.

los Páramos de la Cordillera de
era de un pan: sus hojas son re-
osquera: se unen y entretexen
raíces que quedan en lo inte-
nen de dos pies de diámetro, y
ence el peso de un hombre.

UELICHE.

el Reyno de Chile al viento Sur
era, y es allí muy desagradable
mbre de los Indios Puelches de

ULPERIA.

rica llaman así á las tiendas de
mas comestibles usuales, y al tén-

ULQUE.

eva España: es el licor fermen-
e se hace de este modo: quan-
ó siete años le cortan el cogollo
modo de cuchara de acero añi-
que llaman Ocasle, hacen un ho-
olanta, y allí va destilando una
desagradable al gusto, la qual
por tardé y mañana como en cant-
: lo echan en tinajas mezclando
as con que fermenta luego, y se
guardarse mas que un dia ó dos
bebida embriaga, suple la falta
a usan desde el tiempo de su gen-
añana en México de ochenta á
no-

PU

157

noventa mil quartillos de Pulque, y á las dos de la tar-
de no se halla sino en dos Pulperias de las 42 en que
se vende; y está mandado que se reserve en ellas para
el caso de necesitarse por remedio, pues lo usan en
muchos casos: paga cada carga un real de derecho de
entrada al Rey, cuyo producto es un ramo muy con-
siderable de la Real Hacienda.

PUMA (*Feliz Onza, sive Jaguará*).

Animal cuadrúpedo que tiene este nombre en el Pe-
rú, y á quien los Europeos han dado impropriamente el
de Leon; porque no tiene semejanza con los de Africa
en el tamaño, en la fiereza, en el color, ni en la crin:
su cabeza si se le parece algo, y lo mismo á la del Ti-
gre: tiene la cola mas pequeña que uno y otro, sube á
los árboles, y al mismo tiempo es floxo y tímido, y
huye á la vista del hombre, con que no se diferencia
menos del verdadero Leon en las costumbres naturales
que en la forma de el cuerpo, en lo demas no tene-
mos descripción completa de él. Los modernos Natura-
listas le aplican al género feliz, y á la especie Jaguará,
que creen es la Onza de los antiguos.

PUNA.

Nombre que dan en el Perú á los parages altos y frios
de una Provincia ó Jurisdiccion.

PUPITIRI (*Fungilla Melva*).

Ave de canto en la Provincia del Piritú del Nuevo
Reyno de Granada: es pequeña del tamaño del Gilgue-
ro: de color verde, los encuentros de las alas azules,
y el pico corvo: cantan con mucho primor y dulzura,
y imitan el canto de las demas aves.

PURPURA

Marítima: licor que dan de sí unas conchas moradas
que se cogen en la Costa del distrito de la Alcaldía ma-
yor de Huamelula en Nueva España, con que tienen allí
los texidos de algodón que son muy estimados: es de
la

la misma especie que los Caracoles que se hallan en las playas de Guayaquil y de Veragua en el Reyno de Tierra Firme, é idéntico con el Múrce de los antiguos.

QU

QUÁCARO.

Secta de hereges fundada en Inglaterra el año de 1647 por Jorge Fox, y establecida en las Colonias Inglesas de la América por Pen hijo del célebre Almirante de este nombre; reynando Carlos II. Rey de Inglaterra, para lo qual compró á los Indios el primer territorio que tuvieron, no hallando por justo apoderarse de lo que era de aquéllos naturales, ni usar de las armas. Los Quácaros son exáctos observantes de las mas rígidas virtudes morales, y su principal fundamento es la caridad y amor á los pobres, y socorrerse ellos mutuamente en sus necesidades con quanto tienen.

QUAPAXTLE.

Yerba aromática y olorosa de Nueva España, que cultivan y usan mucho, especialmente en la Jurisdiccion de Malinalco para llevarla á México y otras partes.

QUARTERÓN.

Hijo de blanco y de mulata, ó al contrario.

QUARTILLO.

Moneda efectiva de plata que solo corre en el Nuevo Reyno de Granada: es la mitad del medio real ó real de vellon de España: en las demas Provincias de la América es imaginaria.

QUÉBRACHO ó QUIEBRA HACHA.

Madera fuerte y pesada que se encuentra en varias Provincias de la América Meridional: tiene este nombre porque su solidéz es tanta que rompe las hachas al labrarla: los hay de dos especies, que son colorados y blancos. En Buenos Ayres hacen de ella los exes de las carretas, y suele costar cada uno 1800 y 2000 pesos en

QU

Caracoles que se hallan en las
de Veragua en el Reyno de Tier-
el Múrice de los antiguos.

QU

QUÁCARO.

ada en Inglaterra el año de 1647
cida en las Colonias Inglesas de la
célebre Almirante de este nombre
de Inglaterra; para lo qual compró
territorio que tuvieron, no hallan-
de lo que era de aquellos na-
rmas: Los Quácaros son exáctos
rígidas virtudes morales, y su
la caridad y amor á los pobres,
amente en sus necesidades con

QUAPAXTLE.

prosa de Nueva España, que cul-
pecialmente en la Jurisdiccion de
á México y otras partes.

QUARTERÓN.

mulata, ó al contrario.

QUARTILLO.

mulata que solo corre en el Nuévo
la mitad del medio real ó real
las demas Provincias de la Amé-

QUIEBRA HACHA.

da que se encuentra en varias
Meridional: tiene este nom-
tanta que rompe las hachas al
especies, que son colorados y
res hacen de ella los exes de las
cada uno 1800 y 2000 pesos en
el

QU

159

el Tucuman por la suma dificultad y coste de conducir-
los; pero son eternos, y es gasto que solo se hace una
vez.

QUEBRANTA HUESOS (*Falco ossifragus*).

Ave de la América Septentrional, que regularmente an-
da acompañada con los Gallinazos: son quasi del mis-
mo tamaño que estos, igualmente carnivoros; pero mas
bien hechos y limpios: la cabeza y el pescuezo es en
unos blancos y en otros roxo; y en algunos mezclados
de ambos colores: tienen un collar de plumas mas ar-
riba del nacimiento del pescuezo, y en la cabeza un co-
pete vistoso: son de mas ligereza que los Gallinazos.
Laguna lo llama Aguilicho Marino, y no sabemos por
que, pues no es ave de la mar.

QUECHÚE.

Fruta siempre verde de la Provincia de Guayana ó
Nueva Andalucía: es de gusto dulce y suave, semejan-
te á la Mora de Europa; pero de muy corta duracion,
porque luego que madura cae del árbol, y se pudre y
acéda.

QUESADILLA.

Rosca de pan blanco y exquisito que hacen en el Asien-
to de Ambato en el Reyno de Quito, y tienen tanta
estimacion que se llevan á muchas partes muy distantes,
sin que en ninguna las hayan podido imitar, aunque han
llevado de allí la harina, el agua y el panadero, por-
que sin duda el clima es el que mas contribuye.

QUEYAPI.

Nombre que dan los Indios Abipones en el Perú al
ropaje con que se cubren las Indias hecho de pieles de
animales bien aderezadas, á manera del ante.

QUIAGUEQUENÓTO (*Mates formicarum*.)

Culebra que se alimenta de hormigas, y es muy co-
mún en la Provincia del Piritú del Nuevo Reyno de Gra-
nada, donde le dan este nombre. No es menos singu-
lar por esta propiedad que por la simétrica distribucion
que

que tiene de manchas blancas y negras: su extension es de catorce pies y de quatro á cinco pulgadas de diametro: se dexa acercar á ella y coger sin hacer daño como el animal mas manso, y por eso algunos negros le dan adoracion.

QUINA (*Cinchona officinalis*).

Género de la clase pentandria monoginia: la corola es campanuda, y la cápsula está debaxo de la flor y abierta en base: es la corteza de un árbol que abunda en la Provincia de Loxa del Reyno de Quito y en otras partes: el árbol tiene dos toesas y media de alto. La incomparable virtud febrífuga de esta corteza la descubrió un Indio al Corregidor de aquella Provincia, y este á los Jesuitas que la usaron la primera vez en unas tercianas perniciosas que tenia la Condesa de Chinchon Virreyna del Perú, de cuyo titulo con alguna alteracion la denominaron los Botánicos admirándose por prodigiosa la cura. Se empezó el uso de la Quina en polvos llamados de la Condesa: en el Perú y en Europa de los Jesuitas, porque tambien la traxeron á España, y á Roma el año de 1649; y los Ingleses todavía le conservan este nombre. En Roma tuvo mucho tiempo el de polvos del Cardenal de Luzo, porque fué el que primero la recibió de aquellos Religiosos, y la daba á todos los que la necesitaban. La experiencia ha corregido el abuso y mal método con que se administró al principio, habiendo en el año de 1679 el Caballero Roberto Talbot Ingles arreglado un método seguro. Esta corteza es á la vista lo mismo que la Canela y muy amarga; por tanto es estomacal, da fuerza á esta víscera, restituye el apetito, expelle los flatos, mata las lombrices, y es emenágoga y diurética. Todos los Médicos de primer orden como Boerhave, Sidenham, Baglivio, Morton Buchán y otros han hecho maravilloso uso de la Quina, que debe el género humano mirar como el verdadero tesoro de la América: su virtud para cortar la gangrena no es menos activa que para las fiebres, y tambien es el mas eficaz antipútrido; pues habiéndose hecho la experiencia de meter un pedazo de carne podrida en decoccion de Quina se le ha

vis-

blancas y negras: su extension es
de cuatro á cinco pulgadas de diáme-
tro y coger sin hacer daño co-
so, y por eso algunos negros le

Cinchona officinalis).

entandria monoginia: la corola es
la está debaxo de la flor y abier-
za de un árbol que abunda en
del Reyno de Quito y en otras
dos tocasas y media de alto. La
prófuga de esta corteza la descu-
gidor de aquella Provincia, y es-
a usaron la primera vez en unas
e tenia la Condesa de Chinchon
uyo título con alguna alteracion la
cos admirándose por prodigiosa la
de la Quina en polvos llamados de
y en Europa de los Jesuitas, por-
n á España, y á Roma el año de
davía le conservan este nombre.
tiempo el de polvos del Carden-
ué el que primero la recibió de
la daba á todos los que la nec-
ha corregido el abuso y mal mé-
nistró al principio habiendo en el
llero Roberto Talbot Ingles ar-
uro. Esta corteza es á la vista lo
y muy amarga; por tanto es es-
ta víscera, restituye el apetito,
las lombrices, y es emenágoga
Médico de primer órden como
glivio, Morton Buchán y otros han
de la Quina, que debe el género
verdadero tesoro de la América:
gangrena no es menos activa que
bien es el mas eficaz antipútrido;
la experiencia de meter un pe-
ea decoccion de Quina se le ha
vis-

visto perder la fetidez y las señas de corrupcion: si hu-
biéramos de dar un conocimiento completo de sus vir-
tudes, calidades y modo de usarla seria necesario un vo-
lumen, y así el que quisiera instruirse enteramente vea
el artículo Quina en el Diccionario grande de Medicina
de James.

QUINAQUINA.

Véase *Cascarilla*.

QUINCHAMALI (*Quinchamalium Mol*).

Planta nativa del Reyno de Chile, que arroja muchos
vástagos de nueve pulgadas de alto, poblados de hojas
alternadas y semejantes á las de la *Linaria aurea* tragi,
y echa unas flores amarillas á manera de tubos, que se
dividen en cinco partes ovoides como las del jazmin, y
colocadas en espigas que figuran un quitasol en la ex-
tremidad de los ramos: sus semillas son lenticulares y
negras, y están encerradas en una cápsula esferoidal de
tres divisiones. Quando algun Labrador da una caída
violenta, bebe el jugo de la Quinchamali sacado por ex-
presion ó por decoccion, porque muchas experiencias
reiteradas la han acreditado por un específico prodigioso
para resolver y expeler la sangre detenida, y extrava-
sada, y aun para curar las llagas internas.

QUINTE.

Animal quadrúpedo de la especie de los Gamos, aun-
que mas pequeño del Reyno de Nueva España, y par-
ticularmente de la Provincia de Tabasco.

QUINTERÓN.

Hijo ó hija de blanco y quarterona, ó al contrario.

R A

RABO PELADO.

Animal quadrúpedo de la Provincia de Guayana don-
de mas abunda, y de otras partes: es de la especie vul-
pina y del tamaño de una zorrilla, á quien se semeja

en el rostro y boca: el pelo es castaño obscuro, la cola aprehensil, y desde la mediania al extremo enteramente lisa y desnuda, por lo qual le llaman Rubopelado: las hembras tienen en lo ínfimo del vientro una mantilla de piel interiormente pilosa; y tenazmente pegada, en la qual cria y carga sus hijuelos, que ordinariamente trae pegados á las mamillas que encierra en aquella bolsa, y no se desprenden hasta que pueden seguir á su madre: es por naturaleza mordáz, se sustenta de las aves que pueden coger en el silencio de la noche, que es quando anda, dexando el dia para descanso. La cola de este animalillo tiene virtud para destruir las viscosidades de la vegiga, y de los riñones tomándola echá polvos en cantidad de dos escrúpulos. Segun Guillermo Pison hay otras dos especies de estos animalitos mas pequeño: que se pueden reputar por Lirones monteses: los mas raros son unos del tamaño de un gato de dos meses, que tienen en la parte inferior de el cuello una mantilla en figura de bolsa, donde cargan el maíz que les cabe en ella; y este exercicio tienen toda la noche para alimentarse de dia, en el que estan encerrados en sus madrigueras: la otra especie es amphibia.

RACCOON.

Nombre que dan los Ingleses á un animal quadrúpedo pequeñito de la Provincia del Canadá ó Nueva Francia: es de la especie de los Conejos, y tiene el pelo muy fino; por cuya razon se dedican los Indios á cazarlos, por la estimacion que hacen los Franceses de las pieles con que comercian los naturales.

RANCHERIA.

Es lo mismo que un conjunto de ranchos, casus ó chozas situadas en los caminos, como las ventas en Europa para hacer tránsito los que viajan.

RAPADURA ó RASPADURA.

Azucar negra de la costra que queda en la payla después de hacer la azucar en los trapiches, que es el dulce

pele es castaño obscuro, la mediania al extremo entero por lo qual le llaman Rabopeta en lo infimo del vientro unamente pilósa; y tenazmente peca sus hijuelos, que ordinariamente las inamillas que encierran desprenden hasta que pueden ser naturaleza mordáz, se sustentan cogiendo el silencio de la noche, dexando el dia para descansar. El malillo tiene virtud para destruir la giga; y de los riñones tomándolos de dos escrúpulos. Segun Guindos especies de estos animalitos pueden reputar por Lirones monunos del tamaño de un gato dentro de la parte inferior de el cuello de la bolsa, donde cargan el maíz en este exercicio tienen toda la noche, en el que estan encerrada la otra especie es amphibia.

ACOON: un animal cuadrúpedo de la Provincia del Canadá ó Nueva Inglaterra de los Conejos, y tiene el perizon se dedican los Indios á él, y tambien que hacen los Franceses de mercian los naturales.

ANCHERIA: un conjunto de ranchos, casus ó caminós, como las ventas en Europa los que viajan.

AS Ó RASPADURA: una costra que queda en la payla dentro de los trapiches, que es el dulce

es comun del Pueblo en casi todas las Provincias de la América variando de nombres: de ella hacen dos pedazos que tienen por molde una cazuelita, y son de figura de dos segmentos de esfera, que juntos y envueltos con hojas se venden en todas las pulperías, de que es increíble el consumo: en Nueva España se llama Piloncillo.

RATÓN: un animalito que se cria en el Rio de Guayaquil.

Pez del Rio de Guayaquil.

REYÉQUE: un pez del Reyno de Chile muy abundante en los Rios.

RODADÓRES: un animalito que se cria en el Rio de Guayaquil.

Mosquitos pequeños y redondos que nunca paran, andan volando continuamente al rededor de las personas, á quienes molestan infinito con el zumbido y las picaduras. Es innumerable la plaga que hay de ellos en el Reyno de Chile.

ROGEREENES: un animalito que se cria en el Reyno de los Ingleses que tienen casa pública en la Provincia de Nueva Jersey de los Estados Unidos de la América.

ROSARIO: un animalito que se cria en la Provincia de Santa Elena. Véase *Apoyomati*.

RUANA: un animalito que se cria en el Reyno del Perú, y sirve para vestirse la gente pobre.

SABANA: un terreno llano sin alturas, ni desigualdades.

SABANILLA: un animalito que se cria en el Archipiélago de Chiloé.

Véase Charquecillo.

SALTA ATRÁS.

Hijo ó hija de quarterón y de mulata, ó al contrario, porque en vez de adelantar en el color blanco, y acercarse mas á la casta Europea, retrocede: en Nueva España dicen Torna atrás.

SARAMICUES.

Culebra grande, formidable y venenosa de la Provincia y País de las Amazonas.

SARGAZO (*Fucus Natans*).

Planta de la especie de las Algas, que se cria dentro del mar, y crece á la altura de poco mas de un palmo: no se le conoce raiz, pero se ven entre sus hojas ciertas fibrillas blancas, con las quales al parecer se agarra á las peñas y tufas: sus hojas son estrechas y aserradas á la redonda, algo parecidas á la del senecion ó roble: el principio de cada hoja y á su remate tiene ciertas veguillas huecas de la magnitud de un grano de pimienta que están llenas de agua, y se rompen con facilidad comprimiéndolas entre los dedos: su color es blanquecino, particularmente quando están dentro del agua: en lugar de tallo tiene unos ramitos delgados y flexibles, y las hojas están pegadas una á otra de tal modo, que tirando de ellas sale del fondo del mar una sarta de yerbas amontonadas. hállase ordinariamente á la flor de agua, y al baxar la marea suele descubrirse del todo, particularmente en los sitios donde el mar es poco profundo; y el que las ve la primera vez cree que son montones de yerba arrebatada de la corriente: el color es verde obscuro, que á veces declina al de la ipsiseca: su gusto insípido con alguna acrimonia que solo se percibe al mascarla: es diurética y antiescorbútica segun el Dr. Lardizabal, que escribió una disertacion sobre esta planta.

TA ATRÁS.

erón y de mulata, ó al contrario, cantar en el color blanco, y aceropsea, retrocede: en Nueva Es-

RAMICUES.

indable y venenosa de la Pro-nazonas.

O (*Fucus Natans*).

de las Algas, que se cria den- la altura de poco mas de un pal- raiz, pero se ven entre sus ho- cas, con las cuales al parecer se- usas: sus hojas son estrechas y aser- lgo. parecidas á la del senecion ó e cada hoja y á su remate tiene as de la magnitud de un grano de nas de agua, y se rompen con fa- é entre los dedos: su color es blan- ante quando están dentro del agua: e unos ramitos delgados y flexi- pegadas una á otra de tal modo, ale del fondo del mar una sarta as, hállase ordinariamente á la flor- a marca suele descubrirse del to- n los sitios donde el mar es poco as ve la primera vez cree que son rebatadas de la corriente: el co- que á veces declina: al de la libsa o con alguna acrimonia que solo se es diurética y antiescorbútica segun e escribió una disertacion sobre tes-

SA-

SASAFRÁS ó SALSIFRÁS.

Laurus Sasafras: raiz de una especie de Laurel, cu- yas flores están en racimos cortados en cinco partes, á quien suceden vayas semejantes á las del Laurel: sus ho- jas tienen tres gajos como las de la higuera, verdes por encima y blancas por debaxo: el tronco es desnudo, de- recho y de poca altura: las ramas se dirigen ácia arri- ba como las del Pino: la raiz es de un encarnado blan- quizo, ligera, esponjosa, de un gusto agridulce aro- mática como el iris ó el torongil: esta raiz tiene la mis- ma virtud que la zarzaparrilla con menos actividad; por lo qual es un sudorífico, depurativo, tónico y diurético que aprovecha en los dolores rheumáticos y artéricos, en la cachexia, escorbuto, asthma, y en las enfermeda- des cutáneas: fortifica el estómago, y se da en decoc- cion ligera desde dos dragmas á media onza, y en pol- vos desde un escrúpulo á una dragma; pero así rara vez. La corteza es mejor que la madera.

SEÑA.

Moneda de plomo con una marca particular ó sello que tiene cada pulpería, y dan para igualar ó acabar la compra en alguna cosa menuda, y vuelvo á la tien- da en los mismos términos, por lo qual solo tiene cada pulpería quatro ó seis para suplir la falta de maravedís, quartos y ochavos.

SENSITIVA.

Véase *Vergonzosa*.

SEPARASISTAS.

Secta de Inglaterra compuesta de los que se separan en alguna cosa de la religion Prótestante.

SIERPE VOLANTE (*Coluber Jaculatrix*).

Ó Voladora: culebra propia de la Provincia de Gua- yaquil en el Reyno de Quito, donde con razones de las mar temidas: tiene de largo dos ó tres palmos; del- gada, de color obscuro y muy venenosa: el vulgo se persuade que tiene alas escondidas, y que las saca solo pa-

para volar, pero su vuelo no es otra cosa que arquearse y dispararse como un arco templado, dando saltos tan grandes, y á tanta distancia que parece increíble: es el Chinchinton de Guatemala.

SIOTE.

Ave de canto del Nuevo Reyno de Granada: es pequeña, de color negro con visos dorados en los extremos de las plumas, y de dulce voz.

SOATA.

Comida comun de la Ciudad de la Palma en el Nuevo Reyno de Granada; y desayuno general de todos: se compone de maíz y hojas de Uyama guisadas.

SOPILOTE.

Nombre que dan en Nueva España á los Gallinazos. Véase esta voz.

SUCHE (*Plumeria*).

Flor amarilla muy olorosa de cinco hojas algo carnosas que ordinariamente traen consigo las Señoras en el Perú.

Tiene el mismo nombre un pez que se cria en la Laguna de Chucuito, y otras del Perú.

Unos caracillos que llevaban pendientes de la ropa las Indas de la nacion de los Muzos en el Nuevo Reyno de Granada, y el ropaje guarnecido de ellos eran las arras que les regalaba el esposo para casarse.

SUELDA CONSUELDA (*Amphisbana fuliginosa*).

Culebra de dos cabezas en los extremos: tiene poco mas de un palmo de largo, y del grueso de un dedo de color negro, y muy singular por la propiedad de unirse aunque la dividan en varios pedazos, buscando los que tienen las cabezas á los otros, á quienes aplica una yerbecita: el modo de matarlas es colgándolas al humo de una chimenea para que se dessequen; y luego hechas polvos y aplicados en un emplastro á qualquiera fractura de hueso, lo une con mucha brevedad: esta es pe-

S O

vuelo no es otra cosa que arquear-
o un arco templado, dando saltos
anta distancia que parece increíble:
Guatemala.

SIOTE.

Nuevo Reyno de Granada: es pe-
ro con visos dorados en los extre-
y de dulce voz.

SOATA.

de la Ciudad de la Palma en el Nue-
da; y desayuno general de todos: se
hojas de Uyama guisadas.

SOPILOTE.

en Nueva España á los Gallinazos.

CHE (*Plumeria*).

olorosa de cinco hojas algo carno-
nte traen consigo las Señoras en el

nombre un pez que se cria en la
o, y otras del Perú.

que llevaban pendientes de la ropa
on de los Muzos en el Nuevo Rey-

el ropage guarnecido de ellos eran
galaba el esposo para casarse.

SUELDA (*Amphisbana fuliginosa*).

cabezas en los extremos: tiene poco
de largo, y del grueso de un dedo

muy singular por la propiedad de
vidan en varios pedazos, buscando

cabezas á los otros, á quienes aplica
modo de matarlas es colgándolas al

encia para que se desecuen; y luego
plicados en un emplastro á qualquiera

lo une con mucha brevedad: esta es
pe-

T A

167

pecial virtud está acreditada con repetidas experiencias:
en el Reyno de Tierra firme.

SUSTOS.

Véase *Faldellin*.

T A

TABACO (*Nicotiana Tabacum*).

Planta de la clase pentandrya monogynia: la corola
es de forma de embudo con un limbo doblado: los es-
tambrée inclinados, y la cápsula con dos válvulas y dos
celdas: tambien se llama yerba de la Reyna, porque se
la presentaron á Catalina de Medicis; y del Embaxador,
porque fué Juan Nicot que estaba con este carácter en
Lisboa, el que la envió el año de 1560: en España se
introduxo poco despues del descubrimiento de la Amé-
rica: hay varias especies: la primera echa un vástago
de cinco á seis pies de alto, y de una pulgada de grue-
so, belludo y lleno de medula blanca: las hojas son gran-
des y anchas, sin pezon, alternadas, pelucidas y un po-
co puntiagudas, de un verde pálido, glutinosas al tac-
to: la raiz es blanca, fibrosa, de un gusto acre, y to-
da la planta tiene un olor fuerte: en Europa es de Ve-
rano, y florece como las demas Nicocianas en Julio y
Agosto; pero en la América en todo tiempo: vive diez
ó doce años: su semilla puede conservarse fecunda seis,
y sus hojas casi cinco en toda su fuerza: se coge mu-
chísimo en la América, particularmente en las Islas An-
tilles, y mas en las de Cuba y de Santo Domingo, en
Cumaná, en la Virginia, en el Brasil y en otras muchas
Provincias: en España y Francia está prohibido, y solo
se permite alguna planta en los jardines: pide terreno
graso y húmedo descubierto al Mediodia, bien arado y
estercolado: comunmente se usa la primera especie pa-
ra hacer tabaco en polvo, para fumar en pipa, en ci-
garros y para varios usos en la Medicina. Algunos le atri-
buyen infinitas virtudes, y no falta quien le nombra pa-
nacea universal; pero los mas juiciosos observadores so-
lo conceden que es un purgante violento, que á la vir-
tud

tud cáustica y purgante acre une un principio narcótico que embriaga, y un olor fétido y nauseoso como el stramonio, el solano y demas yerbas que adormecen, por lo qual no permiten que se dé nunca interiormente, ni aun en la apoplexia como han querido algunos Médicos; pues teniendo accion determinada sobre los nervios como narcótico agravaria el mal: el modo de emplear la decoccion del tabaco en lavativas tambien tiene sus opositores, y Mr. Chomel en su tratado de las Plantas Usuales dice, que algunas veces producen funestos efectos. Todos conocen el tabaco en polvo tomado por las narices, y como excita una fuerte titilacion sobre la membrana pituitaria, hace contraer las glándulas de que está sembrado este órgano, y facilita una abundante evacuacion de serosidades; y por este mecanismo produce los mismos efectos quando se masca ó quando se fuma: en las glándulas de la boca, lo qual es causa de que los fumadores beban á menudo; y es fácil conocer los daños que resultan del exceso de fumar, especialmente en los que son de temperamento bilioso, y no es el único mal la disecacion de las fibras; pues los autores están llenos de exemplares de vértigos y apoplexias causadas del imoderado uso del tabaco: hay algunas personas que primero dexarán el pan. Es cierto que en todas las naciones los trabajadores, y los infelices usan alguna cosa que los distraiga y haga menos triste su situacion, y así los Turcos á quienes por su ley están prohibidos los licores se embriagan con el Opio. Las hojas frescas del tabaco aplicadas exteriormente son vulnerarias y detersivas, aun en las úlceras envegecidas, que al cabo cicatrizan: se deben aplicar machacadas y maceradas en vino, ó en infusion y decoccion de aceyte: el que se saca de esta planta por destilacion es bueno para curar la sarna y los empeines; pero pide mucha prudencia para usarlo, porque el residuo de la destruccion de la planta al fuego conserva su virtud narcótica, y su acrimonia hasta tal punto que segun Redi algunas gotas de este aceyte dado á animales, ó injectado en sus vasos han producido accidentes mortales. Hay algunos que usan la

acre une un principio narcótico fétido y nauseoso como el stramonium y las yerbas que adormecen, por lo que se dé nunca interiormente, ni se han querido algunos Médicos; terminada sobre los nervios como el mal: el modo de emplear la lavativas también tiene sus oposiciones en su tratado de las Plantas Usadas. Los efectos producen funestos efectos en polvo tomado por las náuseas y fuerte titilacion sobre la memoria contraer las glándulas de que es causa, y facilita una abundante evacuacion, y por este mecanismo produce el efecto de se masca ó quando se fuma: poca, lo qual es causa de que se fuma menudo; y es fácil conocer los efectos del exceso de fumar, especialmente el aumento bilioso, y no es el único efecto de las fibras; pues los autores escriben de vértigos y apoplexias causadas por el uso del tabaco: hay algunas personas que se embriagan con el pan. Es cierto que en tobacco bajadores, y los infelices usan el tabaco para aliviar su situacion, y á quienes por su ley están prohibido el uso del Opio. Las hojas de tabaco exteriormente son vulnerarias para las úlceras envejecidas, que al cabo de aplicar machacadas y maceradas en aceite de decoccion de aceyte: el que se destilacion es bueno para curar las úlceras; pero pide mucha prudencia para evitar el peligro de la destruccion de la planta. La virtud narcótica, y su acrimonia segun Redi algunas gotas de este extracto, ó inyectado en sus vasos han producido efectos mortales. Hay algunos que usan la decoccion

de decoccion de las hojas secas para matar los piojos de los niños: mejor es hacer uso de la staphysaigra ó delphinium platani folio, que tiene la misma virtud sin aquel inconveniente. También se hace con el jugo del tabaco el Hydromel y el Oximel simple, conocido por el nombre de xarabe de Nicociana, muy útil para el asthma húmeda. Las hojas de tabaco entran en el agua vulneraria, en el bálsamo tranquilo, en el unguento de Nicociana, en el mundicante de Ache; y el jugo en el emplastro Opodeltock.

TACAMAHACA (*Populus Balsamifera*).

Resina sólida llamada impropriadamente goma, pues se disuelve enteramente en espíritu de vino: es una substancia resinosa, seca y de un olor penetrante: el árbol que la destila por sí mismo ó por incision hecha en la corteza, se llama Arbor populo similis resinosa altera Tacamahaca foliis crenatis: abunda mucho en la Nueva España: su madera es resinosa, las hojas pequeñas, redondas y dentadas: el fruto que da es del tamaño de una nuez de color encarnado, resinoso y fragante: contiene un hueso semejante al del de Melocotón. Hay dos especies de Tacamahaca en las Boticas y tiendas de Droguistas: la primera que es la mejor y se llama comunmente Tacamahaca sublime, se traía antes en calabacitos, y es la que destila el árbol espontaneamente: debe estar seca, transparente y que tire á roxo, de olor fuerte y agradable, semejante al de la agua de Labanda y del Ambar. La segunda es la ordinaria que se saca por incisiones hechas en el árbol: toma varios colores segun los pedazos de corteza en que cae, están mas ó menos llenos de porqueria: de esta se debe preferir la que se acerca mas al olor de la primera: rara vez se debe dar la Tacamahaca interiormente; pero por fuera se usa con frecuencia para calmar los dolores, especialmente si provienen de humores frios, resuelve y hace madurar los tumores: aplicado al ombligo corrige la pasion histérica, y la sofocacion de la matriz: aplicado al estómago lo fortifica y ayuda á la digestion; y un parchecito en la

sien alivia el dolor de muelas : tambien se usa en varias preparaciones , como en el emplasto cephálico odorífero de Charas , en los de Diabotano estomacal , y bálsamo de Fioravanti.

TACHE.

Pez de la Provincia de Coquimbo en el Reyno de Chile , muy exquisito y de gusto delicado.

TAJÍBO.

Madera fuerte de la Provincia del Paraguay.

TAMÁL.

Ó Pastel de hoja : especie de pastel que se hace en la América Meridional con masa de harina de maiz , en que ponen pichones , carne de cerdo , garbanzos , pimienta y otras cosas envueltas en muchas hojas : estas empanadas y atadas las ponen á cocer en una olla , y es un desayuno general de todos , sumamente gustoso.

TAMARINDO (*Tamarindus Indica*).

Arbol grande acopado y frondoso de la altura del nogal : sus hojas parecidas á las del fresno , aunque menores : duras , nerviosas y colocadas de dos en dos á cada lado : las flores están juntas ocho ó diez , semejantes á las del naranjo , y de color blanco : comunmente florece por los meses de Agosto y Septiembre , en que echa el fruto contenido en una vayna prolongada de tres ó quatro dedos de largo : su cáscara exterior es musga , seca y fragil : tiene otra túnica interior cubierta de pulpa rubrofusca entretejida con unas fibras ó hilachas delgadas de sabor ácido y agradable , la qual se guarda en vasijas , se toma en decoccion ó en infusion en la cantidad de dos ó tres onzas , y es muy provechosa para templar la acrimonia de la cólera , y exáltacion de la sangre ; y así se da en las calenturas agudas , en la ictericia y ardor del estómago y entrañas : apaga la sed ; preserva del escorbuto , y purga suavemente.

TAM-

T A

elas: tambien se usa en varias
emplasto cephalico odorifero
otano estomacal, y balsamo de

ACHE.

Coquimbo en el Reyno de
de gusto delicado.

AJÍBO.

provincia del Paraguay.

AMÁL.

pecie de pastel que se hacen
on masa de harina de maiz, en
arne de cerdo, garbanzos, pi-
vueltas en muchas hojas: estas
ponen á cocer en una olla, y
de todos, sumamente gustoso.

(*Tamarindus Indica*).

o y frondoso de la altura del no-
á las del fresno, aunque meno-
colocadas de dos en dos á ca-
juntas ocho ó diez, semejantes
color blanco: comunmente flo-
Agosto y Septiembre, en que echa
una vayna prolongada de tres ó
su cáscara exterior es musga, se-
túnica interior cubierta de pulpa
con unas fibras ó hilachas delga-
gradable, la qual se guarda en
coccion ó en infusion en la can-
zas, y es muy provechosa para
le la cólera, y exáltacion de la
las calenturas agudas, en la icte-
ago y entrañas: apaga la sed, pre-
purga suavemente.

TAM-

T A

171

TAMBO.

Casa ó choza que hay en los caminos donde se hace
tránsito para comer ó dormir en el Reyno del Perú, cu-
yos habitantes los tenian antes de la entrada de los Es-
pañoles, y hacian el mismo uso que los Turcos de sus
Carabanzeras.

TARAVITA.

Maroma ó cable grueso y fuerte atado á dos árboles
corpulentos á una y otra orilla de algun Rio; en el qual
hay una especie de cesta ó caxon de cuero pendiente
de dos argollas de hierro con dos cuerdas, el que tiran
por medio de un caballo de una orilla á la otra: en este cas-
to entran las personas y todo lo que ha de pasar los
Rios caudalosos del Reyno de Quito, que no admiten
barca, ni puente por su mucha rapidez: las caballerias
pasan colgadas de dos cinchas: en los Rios de Guaita-
ra, Juanambú y otros hay Taravita, de cuya conserva-
cion cuidan los Indios del Pueblo mas inmediato, que
por esto está libre de tributos y contribuciones.

TARÁI ó TAMARIZ.

Madera exquisita del Nuevo Reyno de Granada, que
tiene mucha estimacion para hacer vasos de ella, que
igualmente se hacen en España; y el agua puesta en ellos
es medicinal.

TASÁJO.

Carne de Vaca cortada á tiras de quatro dedos de
ancho, y puesta á secar al Sol, de la qual hacen unos
atados de una vara de largo, tres quartas de ancho, y
dos de alto, que pesan quatro arrobas: es el alimento de
la gente comun en el Reyno de Tierrafirme, y de que
hacen provision en las embarcaciones.

TAYA.

Culebra muy comun en el Nuevo Reyno de Grana-
da, y una de las mas temidas por su veneno, fiereza y
agilidad: es de color pardo con listas algo mas obscu-
ras, y se diferencia de todas las demas en que es la úni-
ca que embiste al hombre sin ser perseguida.

Y 2

TA-

TAYE.

: Animal cuadrúpedo que se cria en los bosques de la Provincia de California en la América Septentrional: es del tamaño de un ternero de año y medio, y muy semejante á él: la cabeza y el pelo son como de Venado, y las astas muy gruesas de la especie de las del Carnero: la pesuña grande, redonda y hendida como los Bueyes: la cola pequeña, y la carne muy gustosa y regalada.

TEANGUIS.

: Nombre que dan en Nueva España á la feria ó mercado público.

TECOLOTE.

: Nombre que dan en Nueva España al Buho.

TEMBLADERA.

: Nombre que dan en la América Meridional á una taza de plata con asas en que toman las cosas líquidas: en Galicia tiene el mismo nombre.

TEMBLADORES.

: Véase Quacaros.

TEMEPECHIN.

: Pez exquisito y regalado que se pesca en los Ríos de la Alcaldía mayor de Suchitepeque en Nueva España.

TENTE EN EL AYRE.

: Hijo ó hija de quasteron y quarterona, y de mulato ó mulata, porque no adelantan nada en la raza para el color blanco por padre ni madre.

TEPEISCUNTLI.

: Animal cuadrúpedo pequeño de la Provincia de Tabasco en Nueva España: especie de perro montés.

TEPEXILOTE.

: Frutilla de Nueva España que también llaman Coatecos: son como Avellanas pequeñitas de mucha consistencia, y de ellas tornean cuentas y hacen Rosarios con di-

T A

AYE.

se cria en los bosques de la América Septentrional: es de año y medio, y muy se- y el pelo son como de Venas de la especie de las del Car-redonda y hendida como los y la carne muy gustosa y re-

ANGUIS.

Nueva España á la feria ó mer-

COLOTE.

Nueva España al Buho.

BLADÉRA.

América Meridional á una ta- que toman las cosas líquidas: en ombre.

BLADORES.

PEPECHIN.

do que se pesca en los Rios de chitepeque en Nueva España.

EN EL AYRE.

on y quarterona, y de mulato elantan nada en la raza para el ni madre.

MISCUNTLI.

queño de la Provincia de Ta- : especie de perro montés.

EXILOTE.

paña que tambien llaman Coa- nas pequeñas de mucha consis- n cuentas y hacen Rosarios con di-

T I

173

diversas cifras, y palabras del *Magnificat* tan permanen- tes, que muchos han creido que los producian así los ár- boles.

TIGRILLA.

Culebra llamada así por la semejanza que tienen las manchas de su piel con las del tigre: estas son en mu- chas partes de figura romboide, que se unen por los án- gulos y forman una especie de cadena de color obscu- ro sobre blanquizco: en el Pais de las Amazonas abundan, y son venenosas y temibles.

TINAJÉRO.

Especie de Armario de una vara en quadro de ancho, y dos varas de alto, formado de columnitas torneadas de madera exquisita para que pase el ayre por todas partes: su altura está dividida en tres cuerpos: en el inferior hay una tinaja de barro encarnado que recibe el agua que filtra ó destila una piedra de figura de un cris- sol, y de piedra pomes que ocupa el segundo, y don- de va cayendo destilada de otra piedra grande de la misma materia, y de la figura de una artesa que está al descubieto en la parte superior ó primer cuerpo; y es donde echan el agua para que destile: el segundo y tercer cuerpo están por la parte interior guarnecidos al rededor de unas tablitas de la misma madera de medio palmo de ancho, en que colocan alcarrazas y barros de varias hechuras llenos de agua, y vasos de flores y de yerbas olorosas. En Cartagena hace el lugar de Arma- rio una ventana que hay en la sala y cae á la escale- ra, hecha del mismo modo que aquellos.

TIPA.

Arbol grande de madera recia y muy estimada que hay en la Provincia del Tucuman y Reyno del Perú.

TIRADÉRA.

Arma que usaban los Indios Moscas del Nuevo Reyno de Granada en tiempo de su gentilidad: eran unos car- dos de varillas muy ligeras, armados de una punta que

ar-

arrojaban á mano con mucha violencia y destreza.

TITI.

Nombre genérico equivalente á pequesnito, que dan en la América á todos los monitos pequeños: los hay de muchísimas especies; que se diferencian por la figura, por los colores, y por las propiedades.

Tiene el mismo nombre un pececito muy regalado que se coge en el Rio de Chagré: es del tamaño de un alfiler regular, y en las temporadas de él tan abundante que no se hace mas que meter una cesta en el Rio y sacarla llena: los frien y guardan en frascos mucho tiempo para comerlos en tortilla: sin duda es la cria de otro pez mas grande.

TOCHE.

Ave pequeña del Nuevo Reyno de Granada que tiene mucha estimacion por su canto suave y delicado: es de color gualdo y negro.

TOLÚ (*Tolúfera Balsamum*).

Bálsamo llamado así porque se coge en la Villa de este nombre en el Nuevo Reyno de Granada: es un succo resinoso, seco, sólido y de color amarillo dorado, de una fragancia agradable y de buen gusto, en que se diferencia de los demas bálsamos que tienen el sabor acre y amargo: se saca por incisiones que hacen á un árbol semejante al Pino pequeño, cuyas hojas están siempre verdes: traen á Europa este bálsamo, que es muy estimado en coquitos pequeños del tamaño de un limon: tiene las mismas virtudes que el de Judea: en la Pharmacopea de Londres entra en la composicion de los bálsamos Nervino y de el Comendador; pero su principal virtud es para curar heridas por grandes que sean con maravillosa prontitud, de que hemos visto repetidas experiencias.

TORTÚGA (*Testudo Mydas*).

Se distingue de la de tierra en el tamaño, en ser mas fea, y en sus pies para nadar, que son semejantes á las

na-

nad
ella
ner
cost
end
seq
qua
nas
300
col
do
dur
con
de
siv
ma
cal
car
lica
cla
am
tu
yo
me
ce
mi
ci
po
va
se
de
lo
m
no
ra
so
po

ha violencia y destreza.

T I I.

lente á pequesito, que dan en
onitos pequeños: los hay de
diferencian por la figura, por
riedades.

re un pececito muy regalado

Chagre: es del tamaño de
s temporadas de él tan abun-
que meter una cesta en el
rien y guardan en frascos mu-
en tortilla: sin duda es la fría

CHE.

o Reyno de Granada que tie-
u canto suave y delicado: es

Myrica Balsamum).

que se coge en la Villa de
Reyno de Granada: es un su-
y de color amarillo dorado,
e y de buen gusto, en que se
samos que tienen el sabor acre
cisiones que hacen á un árbol
o, cuyas hojas están siempre
te bálsamo, que es muy esti-
os del tamaño de un limon:
que el de Judea: en la Phar-
en la composicion de los bál-
omendador; pero su principal
as por grandes que sean con
e que hemos visto repetidas

(Testudo Mydas).

erra en el tamaño, en ser más
dar, que son semejantes á las
na-

nadaderas de los peces: los Indios hacen gran pesca de
ellas; para lo qual esperan el tiempo en que salen á po-
ner sus huevos en la arena, y entonces yendo por un
costado la vuelven boca arriba seguros de que pueda
enderezarse, porque tiene plana la concha, y por con-
sequencia no puede volverse: las hay desde dos hasta
quatro pies de largo, y dos ó tres de ancho, y algu-
nas pesan hasta 400 libras. Una de estas Tortugas pone
300 huevos del tamaño de una pelota, redondos y de
color amarillo: la cáscara es como un pergamino moja-
do, y siempre tiene algun vacío de clara que no se en-
durece nunca; pero si la yema quando se cuece queda
como la de la gallina y es muy gustosa: la Tortuga ver-
de es la única que se come: su concha es delgada y no
sirve: este animal pace la yerba que crece en el fondo del
mar donde hay pocas brazas de agua, y quando está en
calma y el tiempo sereno se ven pasear: tiene tanta
carne que puede alimentar ochenta personas, y tan de-
licada como la de Ternera: quando es fresca está mez-
clada de un graso: que después de cocida es de color
amarillo verdoso. La estacion única de la pesca de Tor-
tugas es en los meses de Febrero, Marzo, Abril y Ma-
yo: tambien quando nadan en la superficie las vuelcan
metiéndole un remo por debaxo: lo mas regalado para
comer es la parte que llaman kalpe, dexándola en la
misma concha toda la noche con zumo de limon, y co-
ciéndola despues en el horno en ella misma, y se le
pone una salsa hecha de la grasa y los intestinos: hay
varias especies de tortugas que se diferencian poco. Véa-
se *Carey*.

TOTO.

Ave pequeña de la Provincia de Chiapa en el Reyno
de Guatemala: es mas chica que un pichon, y de co-
lor amarillo; pero las plumas de las alas son de un her-
moso verde, y los Indios las estiman tanto para sus adon-
nos y sus galas, que texen primorosamente, que solo pa-
ra utilizarse de ellas cogen este páxaro, volviéndolo á
soltar luego que se las han quitado para que crie otras,
por lo qual es entre ellos delito capital el matarlo.

TO-

TORCA (Ipha Lattifolia).

Especie de enca que se cria en la Laguna de Chucuito del Reyno del Perú, que en algunos parages tiene vara y media de alto: de ella hacen los Indios balsas para navegar y traer á tierra los ganados y los frutos; pero suele estar tan rapida, que es necesario á fuerza de brazos abrir el paso.

TRILLIS (Turdus Plumbeus).

Ave de canto del Reyno de Chile, cuyo nombre propio allí es Thili, ó Chili: es una especie de tordo; y el color de la hembra es ceniciento, pero el macho es todo negro menos debaxo de las alas, en que tiene una mancha de hermoso amarillo: su configuracion es la misma que la de los tordos comunes, exceptuando la cola que es á modo de cuña: anida en los árboles inmediatos á los arroyos, construyendo su nido de lodo como la mayor parte de los de su género; y poniendo luego sus huevos, que jamás pasan de tres: su canto es suave, armonioso y seguido; pero no viven encerrados en jaula: la carne exhala un olor desagradable, y como estas dos circunstancias los libran de los cazadores, abundan infinito.

TROMPETERO (Hidrocorás).

Ave llamada así porque imita al sonido de la trompeta, segun la opinion generalmente admitida, no con la voz, sino por el ano, con una especie de fuelles que tiene con dos conductos, el uno para atraer el ayre, y el otro para despedirlo: es todo negro, del tamaño de un Gallo, y casi de la misma figura: las plumas y el cuello son veteados de color de oro: este páxaro se domestica y sigue al dueño como los perros tocando la trompeta: su carne es muy buena para comerla.

TRÓPICO (Phaeton etherens).

Ave que habita en la Zona Torrida, ó espacio que hay entre los dos Trópicos: El Padre Labat dice que es del tamaño de un pichon: tiene la cabeza pequeña y bien formada, el pico de tres pulgadas de largo; grueso

(*Ipha Lastfolia*).
 cria en la Laguna de Chucui-
 que en algunos parages tiene
 ella hacen los Indios balsas
 para los ganados y los frutos;
 la, que es necesario á fuerza

Turdus Plumbeus).

de Chile, cuyo nombre
 es: es una especie de tordo;
 es: pero el macho es
 de las alas, en que tiene una
 llo: su configuracion es la mis-
 comunes, exceptuando la cola
 anida en los árboles inmedia-
 yendo en nido de lodo como
 su género; y poniendo luego
 asan de tres: su canto es su-
 pero no viven encerrados en
 olor desagradable, y como es-
 libran de los cazadores, abun-
 anida en los árboles inmedia-
 RO (*Hidrocorás*): el canto
 e imita al sonido de la trom-
 generalmente admitida, no con
 con una especie de fuelles que
 el uno para atraer el ayre, y
 es todo negro, del tamaño de
 ma figura: las plumas y el que-
 de oro: este páxaro se domes-
 mo los perros tocando la trom-
 uena para comerla.

Phaeton aethereus).

Zona Torrida, ó espacio que
 os: El Padre Labat dice que es
 on: tiene la cabeza pequeña y
 tres pulgadas de largo; grueso

so, fuerte, puntiagudo y algo corvo, dentellado y roxo
 como los pies, que son palmeados y unidos los quatro
 dedos por una membrana comun: las alas son grandes y
 anchas á proporcion de su cuerpo: las plumas blancas y
 algunas manchadas de negro: la cola se compone de do-
 ce hasta quince plumas de cinco á seis pulgadas de lar-
 go, del medio de las quales salen otras dos de quince á
 diez y seis pulgadas, que parecen unidas: da un grito pe-
 netrante, vuela con facilidad, se remonta muy alto, y
 se aleja tanto de tierra como el llamado Fragata; pero
 si tarda mucho descansa sobre el agua como los Anades:
 se alimenta de pescados, y pone sus huevos, y los em-
 polla en las Islas desiertas. Los Indios estiman mucho las
 plumas grandes de la cola con que se adornan la cabe-
 za, y se atraviesan la ternilla de la nariz para figurar
 vigotes.

TUCÁ.

Véase *Tucán*.

TUCÚYO.

Lienzo de algodón de texido ordinario que hacen en
 las Provincias del Perú y en el Reyno de Quito, de que
 hay muchísimo consumo, porque es de lo que se viste la
 gente comun, por lo qual se hace de él un gran comercio.

TULCÁN (*Ramphastos Tucanus*).

Ave muy particular por la excesiva grandeza de su pico,
 dos veces mayor que su cuerpo: tiene ocho pulgadas de
 largo; la mandíbula superior ancha y un poco corva, con
 una cavidad exactamente igual á la inferior; y de color en-
 carnado, negro y amarillo: la lengua es una pluma muy sutil
 que estiman para muchos medicamentos, y especialmente el
 agua en que ha estado en infusion para el mal de corazon.
 La cabeza, el cuello, la espalda y las alas tienen algo de
 blanco: el pecho de color plateado con perfiles de verme-
 llon, y lo restante del cuerpo negro: es muy comun en toda
 la América; y tiene varios nombres segun las Provincias:
 en el Perú Predicador, en Tierrafirme Pico Feo, en Nueva
 España Pito Real, en el Nuevo Reyno Guazalé, en el Pais
 de las Amazonas Tucán, en la Guayana Tucá. Donde lo

llaman Predicador es porque imita en los gestos y acciones á el que predica, dando algunos paseos cortos y graves: su carne es muy buena para comer.

TARICHA.

Ave de la Provincia del Piritú en el Nuevo Reyno de Granada: es pequeña, algo menor que el tordo: tiene el pecho y las alas blancas y negras, y lo restante del cuerpo naranjado: se domestica con facilidad, viene á la mano, y come en la mesa acompañando al dueño: canta mucho y pelea con los gallos.

TURMA.

Raíz muy comun en toda la América y semejante á la Yuca, de que hacen uso para comerla asada.

TURPIAL.

Es lo mismo que *Turicha*.

TURQUÉSA.

Piedra fina del Nuevo Reyno de Granada: segun los naturalistas no es otra cosa que los huesos de animales enterados cerca de alguna mina de cobre que les comunica un color azul perfecto.

TUTÚMA (*Crescentia cujete*).

Especie de calabaza comun en la América, que partida por medio, limpia de sus tripas y semillas, y secas, se hacen dos cuencos regularmente de un pie de diámetro, y grueso de tres líneas, á los quales dan tambien el nombre de Tutumas.

V A**VACA MARINA.**

Véase *Manatí*.

VANDURRIA.

Ave del Reyno de Chile que en el Perú llaman Canción.

Véase esta voz.

UBAQUE.

Nombre que dan en Santa Fé, Capital del Nuevo Reyno

T A

que imita en los gestos y acciones
quince paseos cortos y graves: su
comer.

TRICHA.

Piritú en el Nuevo Reyno de
menor que el tordo: tiene el
negras, y lo restante del cuerpo
facilidad, viene á la mano, y
do al dueño: canta mucho y pe-

TRIMA.

la América y semejante á la
ra comerla asada.

TRIPAL.

TRUESA.

Reyno de Granada: segun los na-
los huesos de animales enter-
de cobre que les comunica un

rescentia cujele).

en la América, que partida
es y semillas, y secas, se hacen
un pie de diámetro, y grueso
lan tambien el nombre de Tu-

T

TARINA.

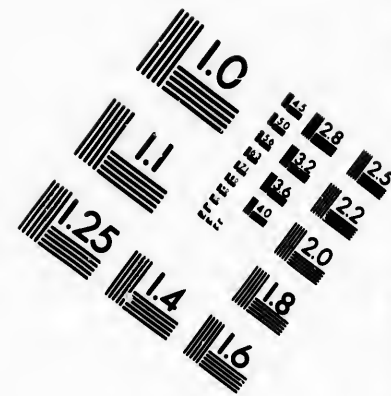
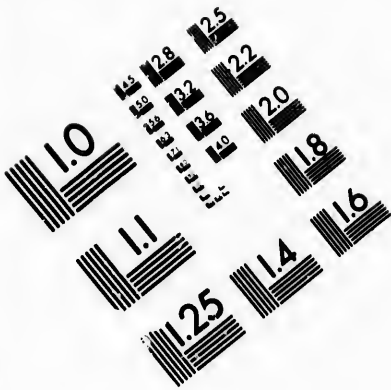
TORRIA.

que en el Perú llaman Canción.





TRE.

Tre. Capital del Nuevo Rey-
no





**IMAGE EVALUATION
TEST TARGET (MT-3)**



**Photographic
Sciences
Corporation**

23 WEST MAIN STREET
WEBSTER, N.Y. 14580
(716) 872-4503




**CIHM/ICMH
Microfiche
Series.**

**CIHM/ICMH
Collection de
microfiches.**



Canadian Institute for Historical Microreproductions / Institut canadien de microreproductions historiques

© 1983



no de Granada, al viento Sur, porque viene por la parte de un Pueblo llamado así, y situado á aquel rumbo en lo alto de la montaña: es sutil, frio y tan benéfico, que dicen los naturales que se ha de recibir con la boca abierta, cerrándola y resguardándose quando sopla el Norte, porque allí es destemplado, tempestuoso, húmedo y mal sano.

VERGONZOSA (*Mimosa Pudica*).

Género de la clase polygamia monocia: el caliz consiste en cinco dientes, y la corola en otros tantos segmentos con algunos mas estambres y un pistilo: el fruto es largo y lleno de semillas: hay 43 especies todas propias de la América: llámase tambien Sensitiva por su singular propiedad de encoger sus hojas y ramas quando la toca alguno: este movimiento lo hace por medio de tres distintas articulaciones, de cada hoja con su pezon á la rama, y de esta al tronco: el primero es doblarse la hoja sobre uno de sus lados, y este sobre las ramas; y si el movimiento ó tacto es muy fuerte, las ramas executan lo mismo sobre el tronco, que forma entonces una figura cilíndrica: algunos han querido explicar este fenómeno por principios mecánicos; pero en vano, y tambien hay quien asegura que no sucede quando la toca algun irracional. En varias provincias la llaman Cierrate-Cierrate.

VICUÑA (*Camelus Vicuña*).

Según el Conde Buffon es el Paco montés en su estado de libertad natural; pero se equivoca, pues la Vicuña, el Paco y la Alpaca son animales de un mismo género, pero de especies diferentes, que sin embargo de residir en unas mismas montañas jamas andan juntos: viene pues á ser del tamaño de la Cabra, á la qual se parece mucho en la configuracion de la espalda, de las ancas y de la cola; pero se distingue de ella en el cuello, que es de 20 pulgadas de largo: en la cabeza redonda y sin cuernos; en las orejas pequeñas, derechas y agudas, en el hocico que es corto y sin barbas, y en las piernas que son dos veces mas altas que las de las Cabras: cúbrele el cuerpo una lana finísima de color de rosa seca capaz de admitir muy bien todo género de tintes artificiales, y de la qual hacen en las Provincias del Perú muy buenos pa-

ñuelos para tabaco, medias, guantes, sombreros, &c. Esta lana es ya bien conocida y estimada en Europa, y de ella hacen paños muy finos: se crían con abundancia en la Cordillera de los Andes; y su residencia es entre los riscos mas ásperos de aquellas montañas, donde en vez de recibir daño con las nieves y yelos, parece que deben serles muy útiles; pues si las transfieren á los llanos, enflaquecen muy pronto, y cubriéndose de cierta especie de empeynes mueren á poco tiempo; y de esto nace el no haberlas podido establecer en las Provincias de Europa: andan siempre paciendo á manadas como las Cabras, y no bien divisan un hombre quando huyen velozmente, llevando delante sus hijos. Los cazadores que las persiguen se juntan en patruillas para rodear uno de aquellos montes donde saben que habitan, y acosándolas poco á poco, las van encaminando hácia un lugar estrecho, en que han tendido con anticipacion una larga cuerda, de la qual penden algunos andrajos, que vistos por las Vicuñas, sumamente cobardes, se alteran de tal modo, que apretándose en la estrechura de aquel lugar, y no atreviéndose á dar un paso mas adelante, dan tiempo á que los cazadores las vayan cogiendo y esquilando, ó matándolas, y sin embargo de la gran porcion que se han destruido y destruyen desde la conquista, para comer la carne, que es muy buena, es tanta su abundancia que se puede crer que la hembra pare mas de uno cada vez: dicen que un pedazo de carne fresca de Vicuña es excelente específico para curar la inflamacion de los ojos: en el estómago crían piedras bezoares muy finas y estimadas: es de las especies no bien determinadas.

VIJAO (*Musa Bihás*).
 Planta muy comun que produce el vástago mas hojas muy grandes de mas de una vara de largo y media de ancho, en las quales envuelven todas las cosas para transportarlas como en papel: quando están secas crían con la humedad unas manchas blancas, de que luego se forma un polvillo, que dicen es muy fatal para los pulmones.

as, guantes, sombreros, &c. Esta y estimada en Europa, y de ella se crian con abundancia en la Cordillera de residencia es entre los riscos mas ásperas, donde en vez de recibir da- ños, parece que deben serles muy úti- los á los llanos, enflaquecen muy pronto cierta especie de empeynes muer- tos esto nace el no haberlas podido traer de Europa: andan siempre pa- las Cabras, y no bien divisan un cerro se adelozmente, llevando delante sus perros las persiguen se juntan en patru- que aquellos montes donde saben que poco á poco, las van encaminando que han tendido con anticipacion qual penden algunos andrajos, que ordinariamente cobardes, se alteran de- se en la estrechura de aquel lugar, en paso mas adelante, dan tiempo de ir cogiendo y esquilando, ó ma- de la gran porcion que se ha des- de la conquista, para comer la carne, tanta su abundancia que se puede matar mas de uno cada vez: dicen que la de Vicuña es excelente, especi- ficacion de los ojos: en el estómago muy finas y estimadas: es de las es- tadas.

(*Musa Bihai*). Produce el vástago en las hojas, una vara de largo y media de an- cho, ven todas las cosas para transpor- tando están secas crian con la hu- midad, de que luego se forma un pol- villo fatal para los pulmones.

VIRAVIRA (*Gnaphallum Viravira*).

Especie de siempre viva muy aromática y excelente en las fiebres intermitentes: tomada en decoccion á modo de té mueve á un sudor copiosísimo, por lo qual se usa mucho en los resfriados y constipaciones: son tan sumamente lanudas las hojas de esta yerba, que á la vista y al tacto parecen cubiertas de algodón: sus flores que no pasan de quatro son compuestas de filamento, y de color de oro, y están situa- das en los ápices de sus ramos, y sus semillas son parecidas á las de la *Stoechas citrina*.

VIRULÍ.

Caña delgada y fina como la de bastón, del grueso del dedo meñique, muy lisa y ligera, de la qual usan los Indios del Darien para hacer sus flechas.

VIZCACHA (*Lepus Brasiliensis Marcg*).

Animal pequeño quadrúpedo del Perú, semejante á la Liebre: tiene la cola tan larga como la del Gato: es manso, cubierto de pelo tan suave como la seda, blanco y ceniciento: habita en las montañas cubiertas de nieve: en tiempo de los Incas, y aun despues hilaban el pelo los Indios, y hacian de él ricos texidos.

UMIRÍ.

Arbol grande de madera exquisita y estimada en la Pro- vincia del Pará, cuyo tronco destila un bálsamo muy olo-roso.

VOMITO NEGRO.

Enfermedad endémica de los puertos de mar y climas cálidos de la América: es de la especie pútrida, en que se disuelve y corrompe la sangre: ataca regularmente á los Eutopeda: recién llegados; y ha hecho tanto estrago, que ha llegado el caso en Portovelo de quedarse á invernar los Galeones, por haber muerto casi todas las Tripulaciones, y poco menos en la Vera Cruz, Caracas y Cartagena; pues era rarísimo el que curaba de este mal; pero hoy ya se cura como otra qualquiera enfermedad. Algunos atribuyen en la Habana al uso del vino los buenos efectos que se experi- mentan. No se conocía desde el tiempo de la conquista has-

ta el año de 1730 que se empezó á ver en los Navíos Guardacostas del mando de D. Domingo Justiniani; y en Guayaquil el año de 1740: entre las muchas observaciones que se han hecho sobre los síntomas de este mal, se ha notado que al que vuelve á la América, si no le dió la primera vez no lo padece nunca. El Dr. D. Joseph de Gasparibondo, Médico Mulato en la Ciudad de Cartagena, fué el primero que escribió é imprimió en esta Corte el año de 1754 el método curativo.

URUNDÉL.

Arbol grande de madera fuerte y exquisita en la Provincia del Paraguay.

UTA. Es una especie de mariposa de la Provincia del Paraguay que pica como los Mosquitos, y dexa una especie de goma que corroe aquella parte, y cria un gusanito que aunque se extraiga dexa una llaga que se va aumentando cada dia, y necesita una larga y prolixa curacion.

UYAMA. Es una especie de calabaza de la Provincia de Guayana.

X. A.

XACAL ó XACALE. Es una choza de los Indios de la Nueva España.

XAGUELAGU.

Poza hecha artificialmente en el campo para coger el agua llovediza.

XICARA. Nombre que dan en Nueva España á unos calabacitos pequeños de que hacen xicaras para tomar chocolate.

XUCHICOPÁL.

Arbol grande de madera fuerte y exquisita que se cria en la Provincia de Vera Paz del Reyno de Guatemala, el qual da de sí un bálsamo ó resina muy olorosa.

YA-

pezó á ver en los Navíos Guarnomíngos Justiniani, y en Guayanas muchas observaciones que se mas de este mal, se ha notado América, si no le dió la primera. El Dr. D. Joseph de Gaspar la Ciudad de Cartagena, fué el año en esta Corte el año de 1754

UNDEL. *Yanacuna* es una yerba fuerte y exquisita en la Provincia

YACUMAMA. *Yacumama* es una especie de goma que corrompese en un instante que aunque se extraiga aumentando cada día, y necesita

YANACUNA. *Yanacuna* es una yerba fuerte y exquisita en la Provincia de Guayana.

YACUMAMA. *Yacumama* es una especie de goma que corrompese en un instante que aunque se extraiga aumentando cada día, y necesita

YACUMAMA. *Yacumama* es una especie de goma que corrompese en un instante que aunque se extraiga aumentando cada día, y necesita

YACUMAMA. *Yacumama* es una especie de goma que corrompese en un instante que aunque se extraiga aumentando cada día, y necesita

YACUMAMA. *Yacumama* es una especie de goma que corrompese en un instante que aunque se extraiga aumentando cada día, y necesita

YACUMAMA. *Yacumama* es una especie de goma que corrompese en un instante que aunque se extraiga aumentando cada día, y necesita

YACUMAMA. *Yacumama* es una especie de goma que corrompese en un instante que aunque se extraiga aumentando cada día, y necesita

Y A

YACUMAMA.

Nombre que dan en la Provincia de las Amazonas á la culebra Buho. Véase esta voz.

YANACONA.

Ó con mas propiedad Yanacuna: nombre que dan en el Perú á los Indios destinados al servicio personal.

YERBA DE MATE.

Véase el Artículo que sigue.

YERBA DEL PARAGUAY (*Cassire Paraguay*).

Es la hoja de un arbusto grande y muy oloroso, de la qual hay un consumo increíble en todo el Reyno del Perú, porque es con la que hacen el mate: tiene el nombre de la Provincia del Paraguay, que es el único parage donde se halla de toda la América, y de que hace un prodigioso comercio: estos árboles de que hay bosques espesísimos, distan mas de cien leguas de la Capital, y están rodeados de Indios indios y gueteros; pero á pesar de esto van continuamente á coger las hojas referidas, dedicados todos los vecinos á este lucroso comercio y beneficio, que se reduce á poner á secar al fuego sobre barbacoas las hojas, y restregarlas entre las manos para reducir las á partes muy menudas, poco menos que el aserrín, y con cuya sola operacion la ponen en zurrone de 7 y á 8 arrobas para enviarlos al Perú y á Chile, embarcándolas en el Rio de su nombre para salir al de la Plata, y á Buenos Ayres: cada año pasa de 12000 arrobas la extraccion de ella segun el Cosmógrafo D. Cosme Bueno: la hay de dos suertes, una que es la mas fina y estimada, que llaman Camini, y es la parte mas tierna de la hoja que se deshace primero: la otra es en la que entran los nerviosillos y pezones de las hojas, que es algo mas gruesa, y llaman yerba de palos. El que haya estado en el Perú, y visto el continuo uso del mate, solo podrá juzgar la riqueza que este ramo ha producido y produce á

la Provincia del Paraguay, computando al infimo precio de seis pesos la arroba de yerba.

YUCA (*Tatropa Manihot*).

Planta de la clase monoecia: es grande con varas de hoja picuda ancha: la raiz es la mejor y mas útil de quantas hay en la América: crece medianamente en climas templados, y con exceso en los cálidos: es blanca, y de dos especies, que se distinguen en dulce y amarga: la primera se come cocida ó asada; pero la segunda es de la que se saca mas utilidad, y sirve para hacer una especie de tortas que llaman Cazabe; y es el pan común y general en la mayor parte de la América, y muchos Europeos lo prefieren al de harina de trigo, porque es muy gustoso: tambien se hace de ella un almidón exquisito, que es el que se gasta en toda la América.

Z A

ZAMBO.

Hijo de negro y mulata, ó al contrario: es la casta mas despreciada de todas por sus perversas costumbres: quando la mezcla es de Indio y Negra, ó de Negro y India se llama Zambo de Indio: en Nueva España llaman á este Cambujo.

ZANCÚDO.

Especie de mosquito muy común que tiene muy largas las zancas; sumamente molesto, que da una picada muy dolorosa con el aguijon que tiene.

ZAPAYO.

Nombre genérico de muchas especies de calabazas, y particularmente de una muy grande de color encarnado, que es comida general de la gente pobre cocida con manteca y pimiento.

ZAPÓTE (*Achras zapote*).

Fruta redonda de cinco dedos de diámetro; de corteza correosa y pajiza, y medula amarilla; parecida á la del Durazno, con pepita grande, cubierta de piel áspera y correosa que sirve de salvadera sacándole la almendra: el árbol que da esta fruta es grande y grueso: las hay de varias

especi
negro

No
á su F

Pla
cho co
otro t
pépita
cuent
recido
prolo
xibles
interi
cc: e
orilla
poco
vener
escrió
na ve
las m
paña
eñica

Av
fior:
to: t
varia
idiom

No
de G

No
Gran

computando al infimo precio de

(Coffea Manihot).

es grande con varas de hoja
mejor y mas útil de quantas hay
amente en climas templados, y
blanca, y de dos especies, que
larga; la primera se come cocida
es de la que se saca mas utili-
especie de tortas que llaman
general en la mayor parte de
peos lo prefieren al de harina
toso: tambien se hace de ella
el que se gasta en toda la

A

MBO.
ó al contrario: es la casta mas
perversas costumbres: quando
Negra, ó de Negro y Indio se
Nueva España llaman á este
CUDO.

comun que tiene muy largas las
que da una picada muy dólo-

AYO.
estas especies de calabazas, y
grande de color encarnado,
gente pobre cocida con man-

(Achras zapote).

dedos de diámetro; de corteza
la amarilla, parecida á la del
cubierta de piel áspera y cor-
sacándole la almendra: el ár-
de y grueso: las hay de varias

es-

especies, que se distinguen por los colores amarillo, blanco,
negro, y por el de zapote de perro.

ZAQUE.

Nombre que daban los Indios de la Provincia de Tunja
á su Rey ó Señor en tiempo de su gentilidad.

ZARZAPARRILLA. (*Smylax Sarsaparrilla*).

Planta de la clase diocia hexándria: el caliz así del ma-
cho como de la hembra consisten en seis hojas, y ni uno ni
otro tienen corola: el stylo de la hembra es trifido, y la
pépita tiene tres celdas que contienen dos semillas: se
cuentan trece ó mas especies: es un bejuco ó vástago pa-
recido al de la zarzamora, cuyas hojas son alternadas y
prolongadas, y la raíz despide otras muchas largas y fle-
xibles, y lisas, de color fúsculo en la superficie, y en lo
interior ceniciento, de substancia esponjosa y sabor dul-
ce: es muy comun en toda la América, y se cria en las
orillas de los Rios, parages húmedos, y donde penetra
poco el Sol: su virtud acreditada para curar la infeccion
venerea, el rheumatismo, el afecto histérico, la ceática,
escrófulas ó lamparones tomándola en decoccion y algu-
na vez en polvos, la hacen mirar con razon por una de
las mejores riquezas que vienen de la América: en Es-
paña tambien hay una especie, pero su virtud no es tan
eficaz.

ZENZONTLI.

Ave de canto de Nueva España semejante al Ruise-
ñor: es de el tamaño de un Tordo, y de color cenicien-
to: tiene muy dulce y suave el canto y con diferentes
variaciones, por lo qual le dan este nombre, que en el
idioma Mexicano significa quatrocientas voces.

ZIPA.

Nombre que daban los Indios Moscas del Nuevo Reyno
de Granada á sus Reyes.

ZUHÉ.

Nombre que dan los Indios del Nuevo Reyno de
Granada al Sol.

ZUM-

ZUM-

ZUMBADOR. Pájaro que se cria en los páramos, y sitios mas fríos

de la Cordillera en el Perú, que rara vez se dexa ver de dia, pero se oye continuamente dando unos zumbidos que atolondra.

ZUMGUT. Pez que se coge en la Costa de la Nueva Inglaterra

de los Estados unidos de la América Septentrional, muy singular por su disforme cabeza á proporción del cuerpo.

ZURRÓN. Saco de cuero de Vaca de una vara de alto y medio

de ancho, cosido con tiras del mismo cuero, con que traen á Europa el Cacáo, la Quina, el Tabaco, la Grana y otros efectos.

F I N.

FIN

3477
1304

U

ADÓR. Il se eno, y se
os páramos, y sitios mas fríos
i, que rara vez se dexa ver
namente dando unos zumbi-

GU. it no totod
Costa de la Nueva Inglaterra
América Septentrional, muy
eza á propocion del cuerpo.

RÓN. it no totod
de una vara de alto y mediq
del mismo cuerpo, con que
a Quina y el Tabaco, la Gra-

N.

CONNEN
Lave de canto de
for: es de el canto de
to: tiene muy duro y
ruidoso. por lo qual se
idion: Mexicano significa

XIX
de un lado a otro
XXIX
de un lado a otro



