

77
360

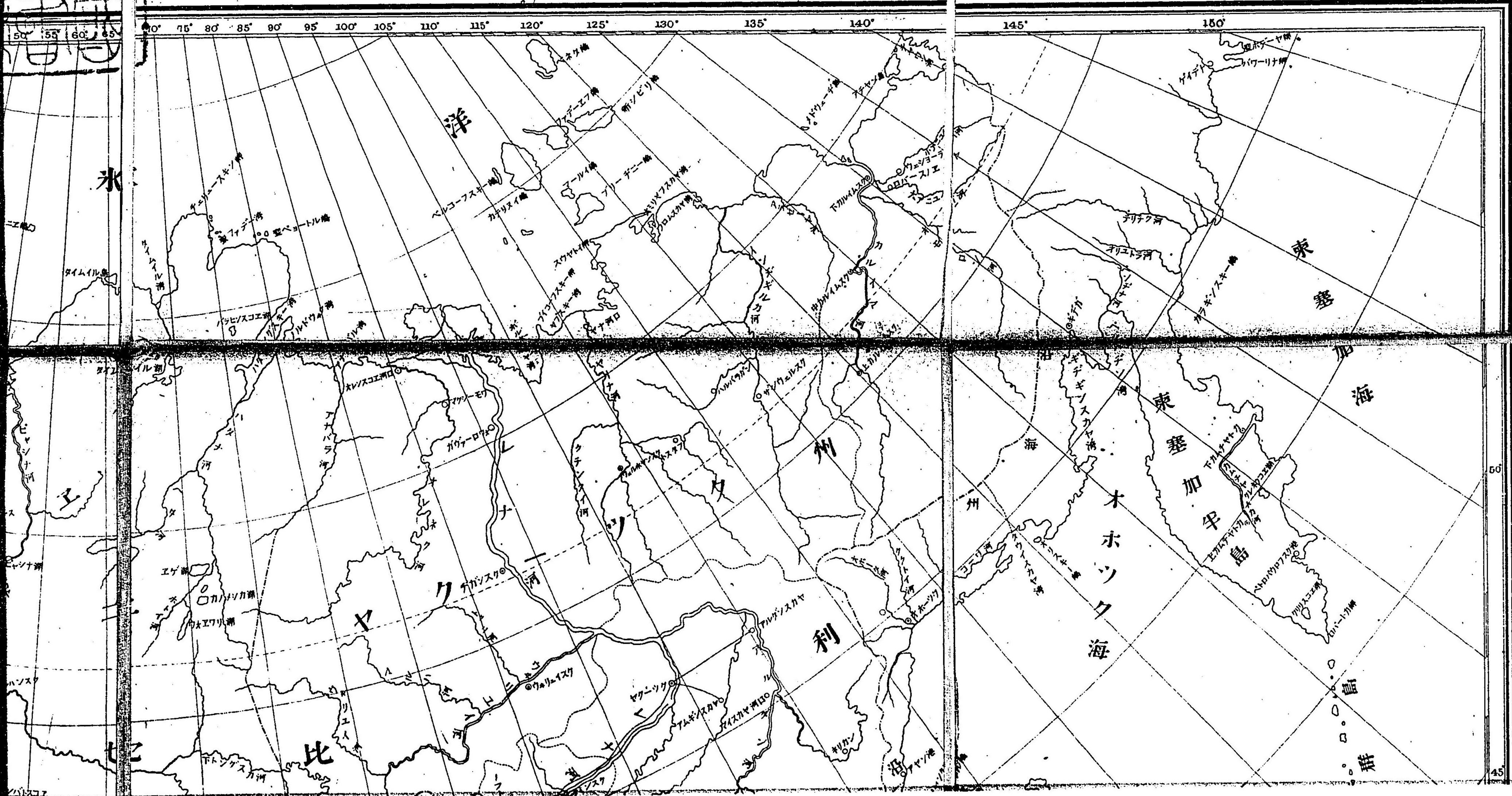
日清韓露最新地圖

民友社發行

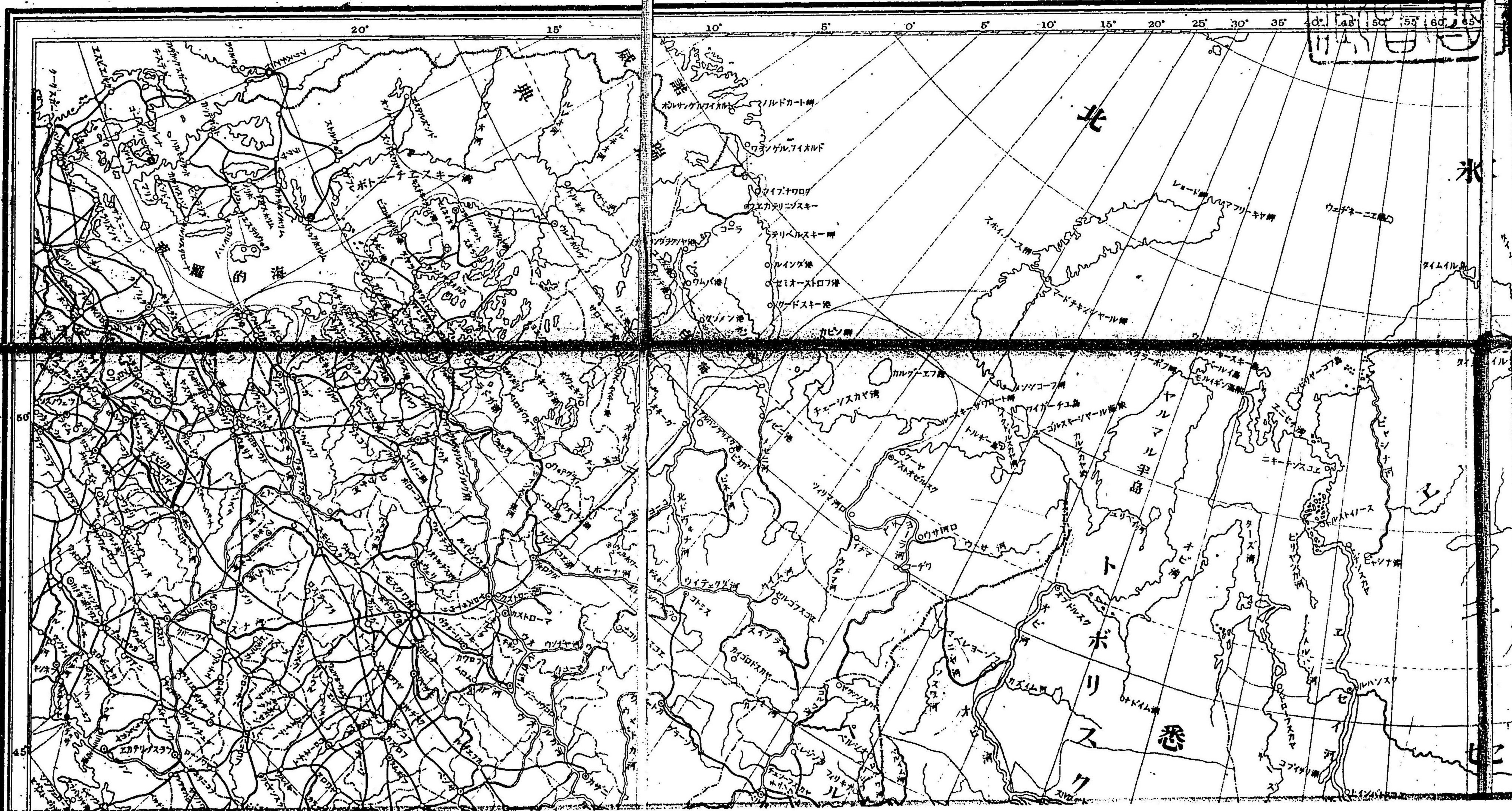
完

商國圖書館

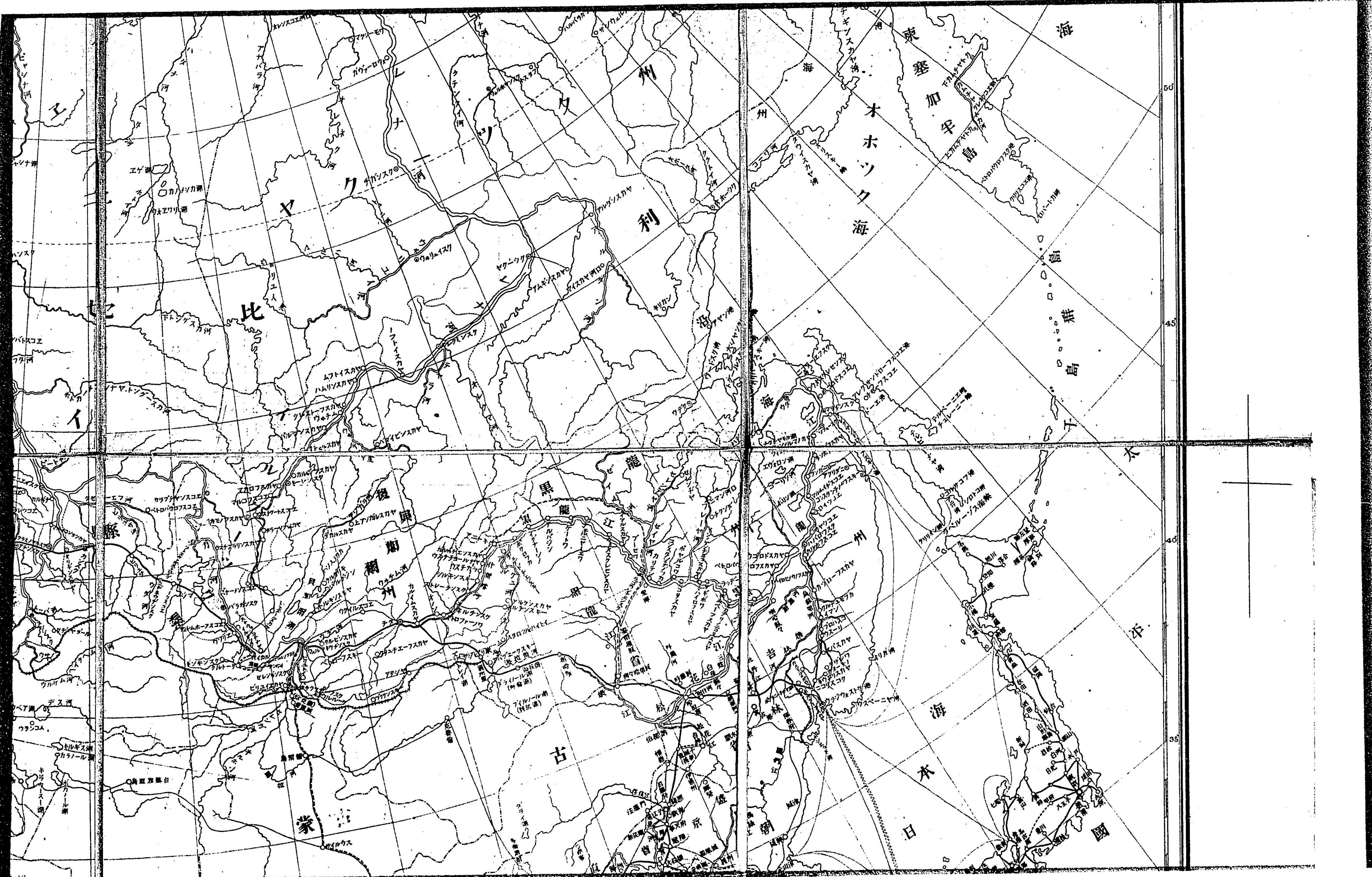
日清韓露晨



最新地圖



明治三十七年一月十一日發行



イ

比

ヤ

利

木
ホ
ツ
ク
海

東
塞
加
半
島

海

島
群
島

50

45

40

35

大

平

日

國

黒
龍
江

古

蒙

州

州

州

州

州

州

州

州

州

州

州

州

州

州

州

州

州

州

イ

イ

イ

イ

イ

イ

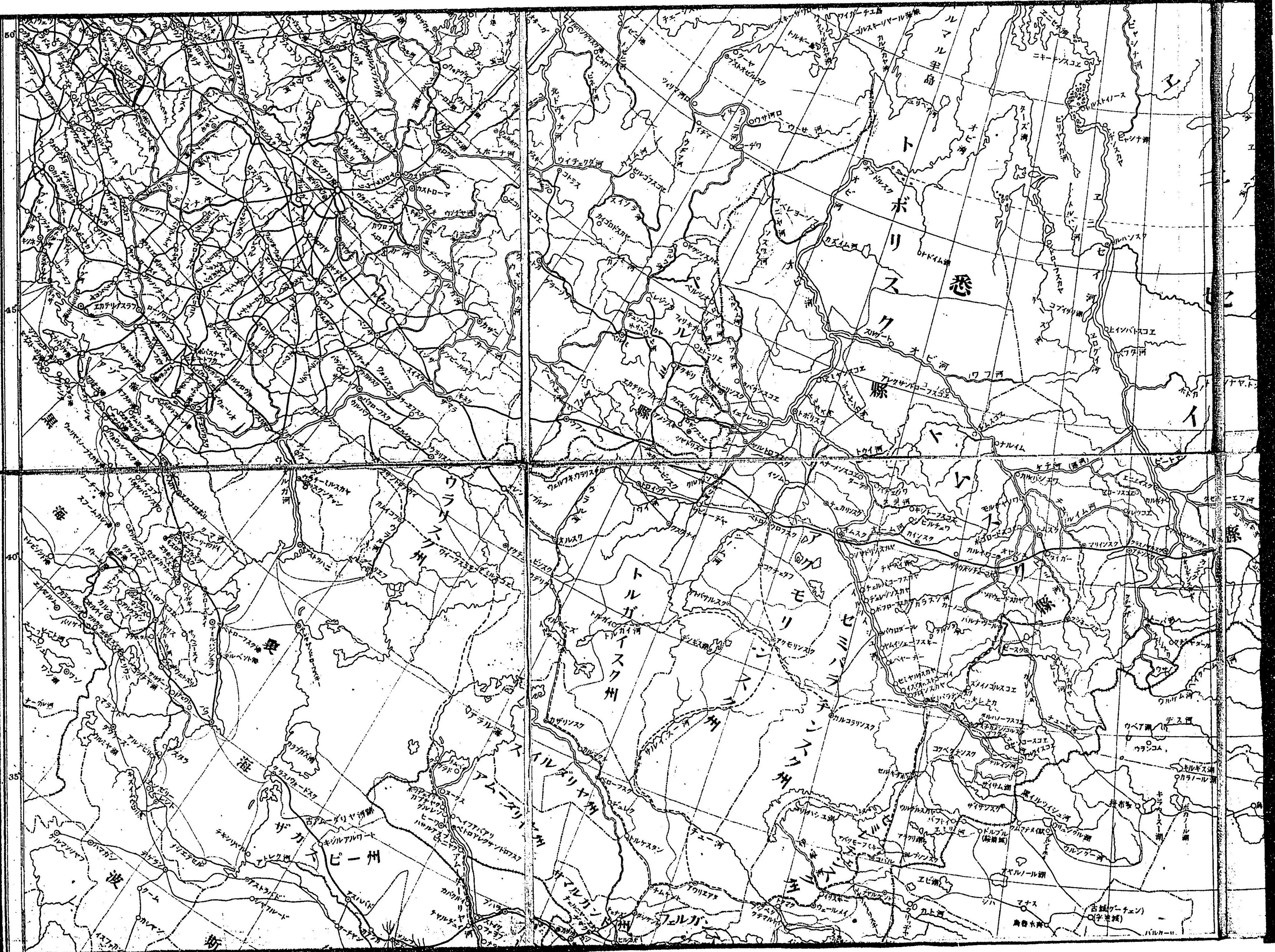
イ

イ

イ

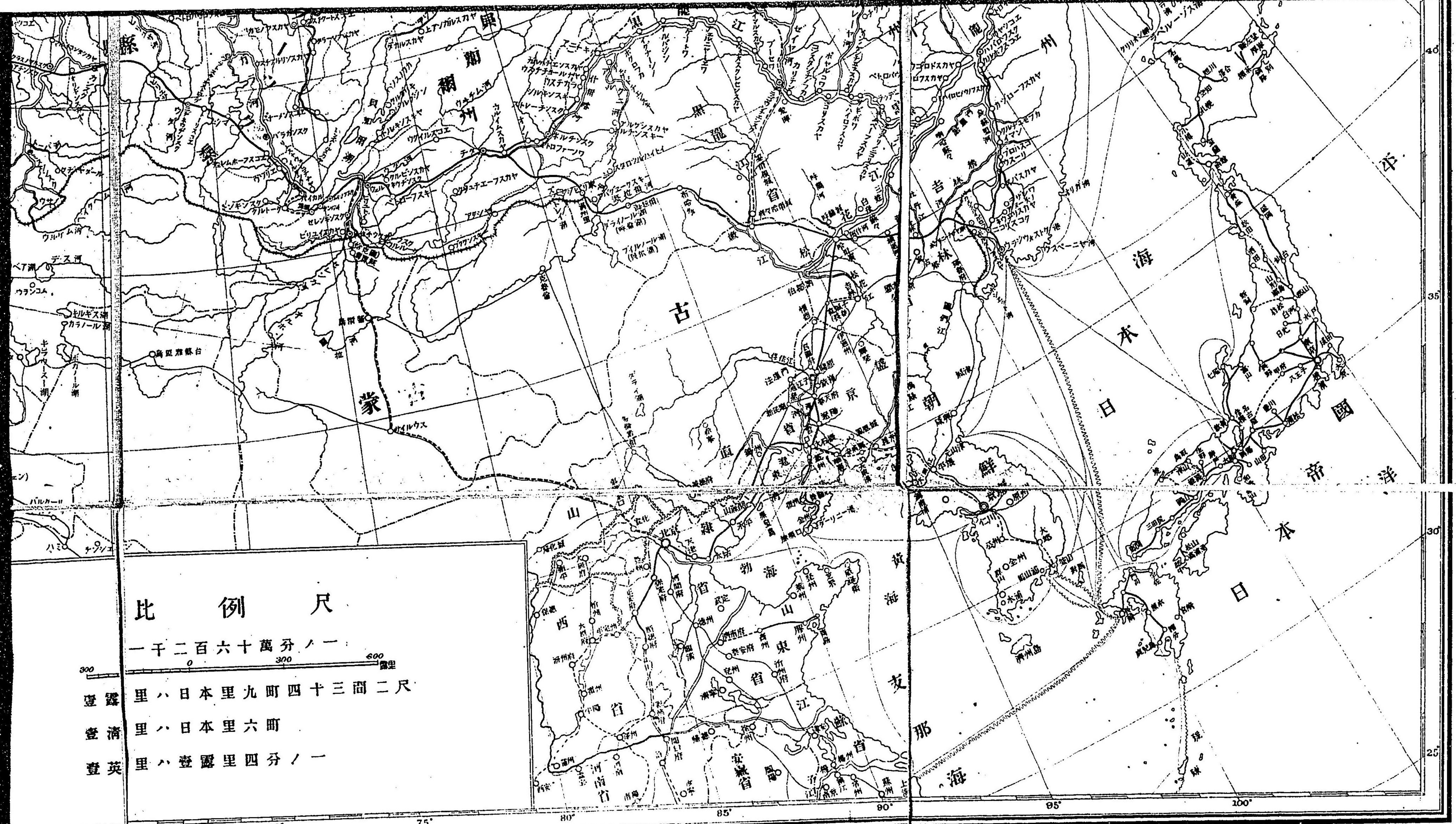
イ

明治三十七年一月八日印刷
明治三十七年一月十一日發行



發行者 渡邊鳥藏

發行所 東京京橋區



比例尺

一千二百六十萬分の一

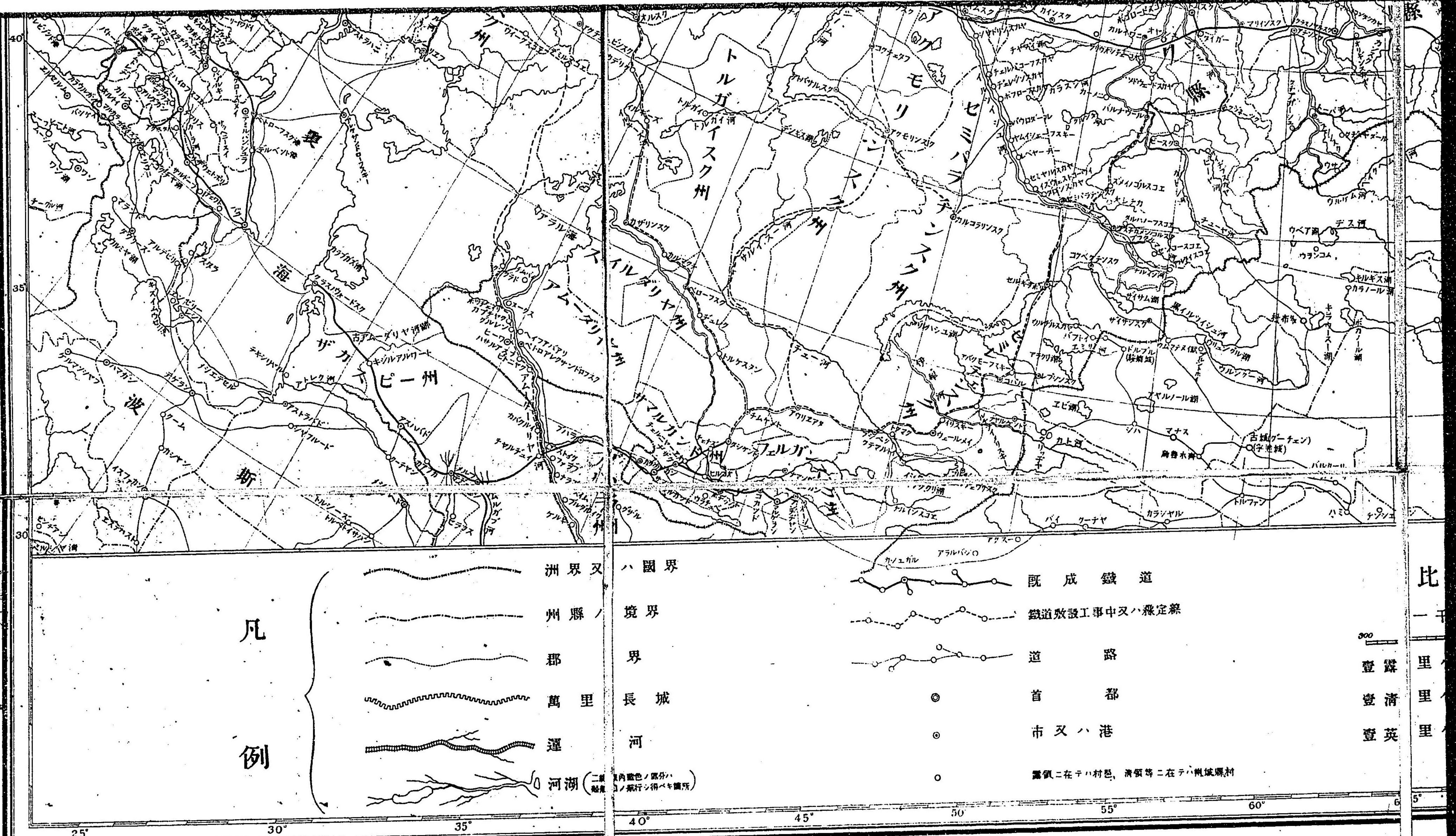
壹露里ハ日本里九町四十三間二尺
 壹清里ハ日本里六町
 壹英里ハ壹露里四分の一

77.2-360







明治
 37 1 21
 内交







發行者 渡邊鳥藏

發行所 東京京橋區日吉町四番地 民友社



凡例

-  洲界又ハ國界
-  州縣ノ境界
-  郡界
-  萬里長城
-  運河
-  河湖 (二色内藍色ノ部分ハ湖ノ航行ニ得ベキ區域)

-  既成鐵道
-  鐵道敷設工事中又ハ擬定線
-  道路
-  首都
-  市又ハ港
-  露領ニ在テハ村邑、清領等ニ在テハ州城縣村

500
壹露里
壹清里
壹英里

比
一
里
里
里

