

鞏縣志卷之一

鞏縣知縣李述武纂修

輿圖志

輿圖例用繪工然舊志於山川方位多未詳倉驛館舍諸建置類非今制茲山川仿

御纂尚書禹貢圖式建置悉依今制宋陵典在秩宗方位尤宜詳也故別爲一圖八景舊志相沿併存簡端覽者可臥遊焉至星野畧見地理中不另圖用班史志例也志輿圖

疆域山川圖

南

嶽嵩接南

山轅軒

山戲浮

與密縣接界

山城石

伏兒山

山九

山霍

山梁嬰

牛山

休水

與偃師分
休水為界

西
洛水

東

水城石

山侯

泗水

羅水

汜水界

牢虎

接汜水界

山尾龍

與偃師接界

治縣

神尾山

小平山

界接津孟與

水河

山力大

界為水分縣温與

北

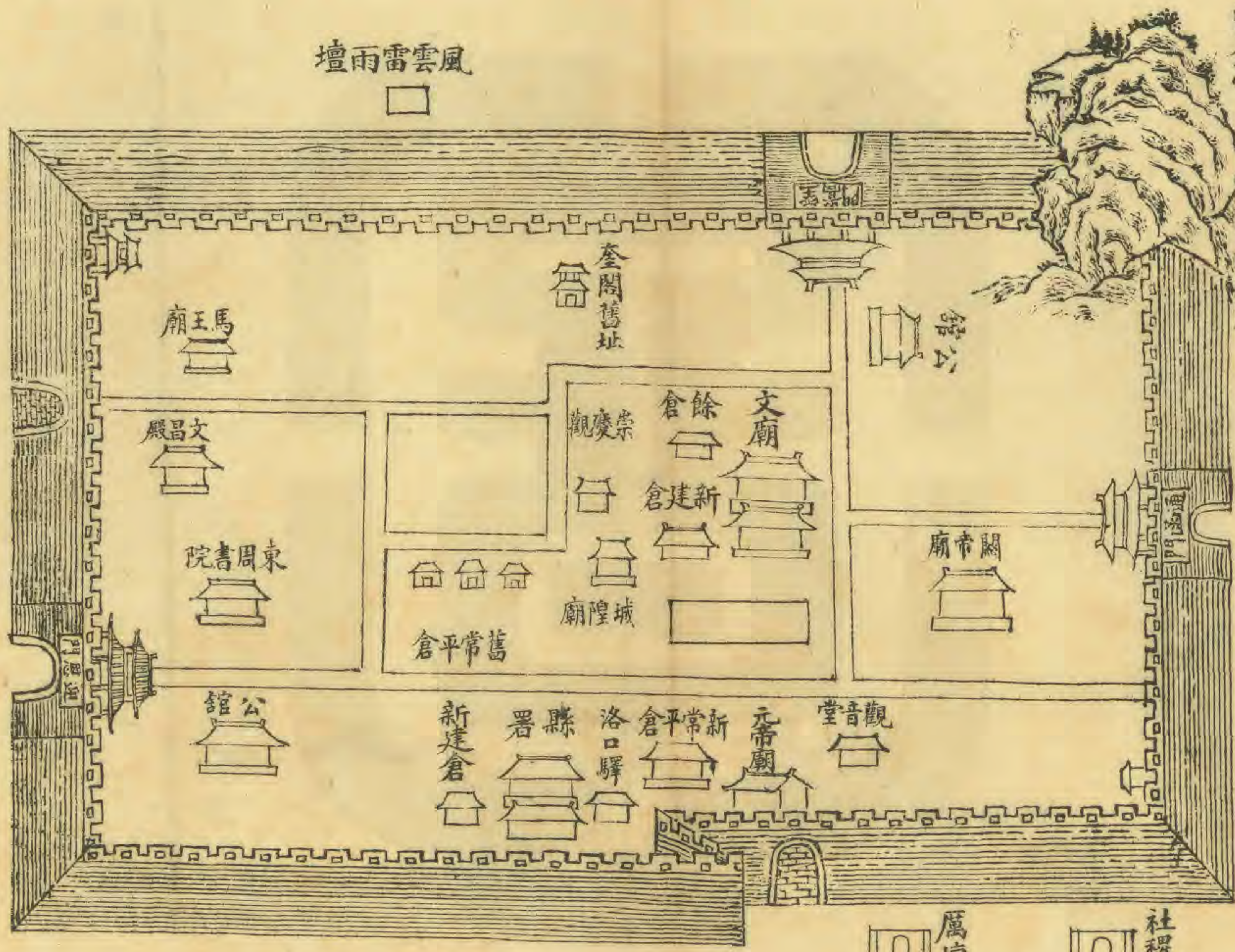


紫金山

壇雨雷雲風



壇農先

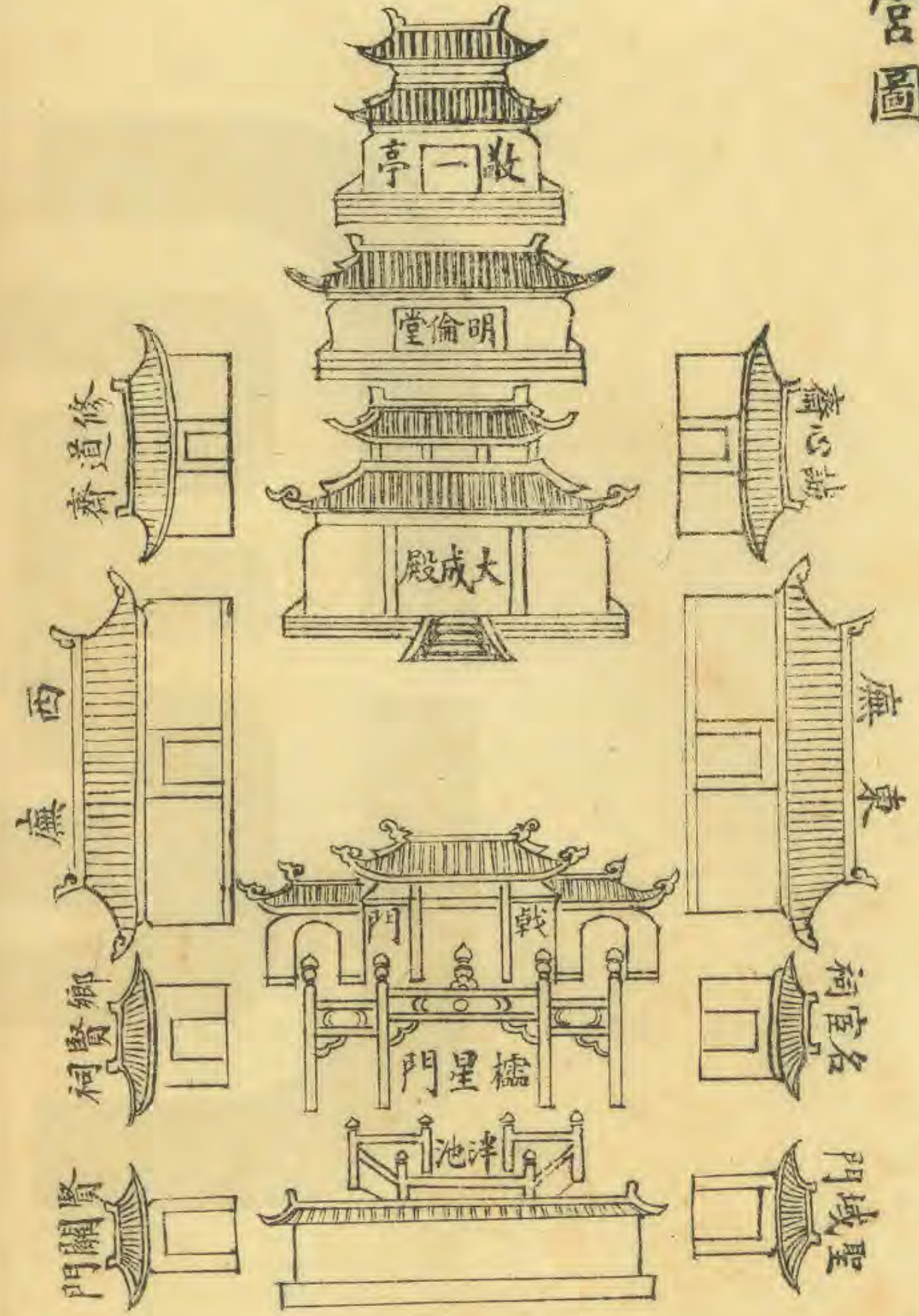


厲壇

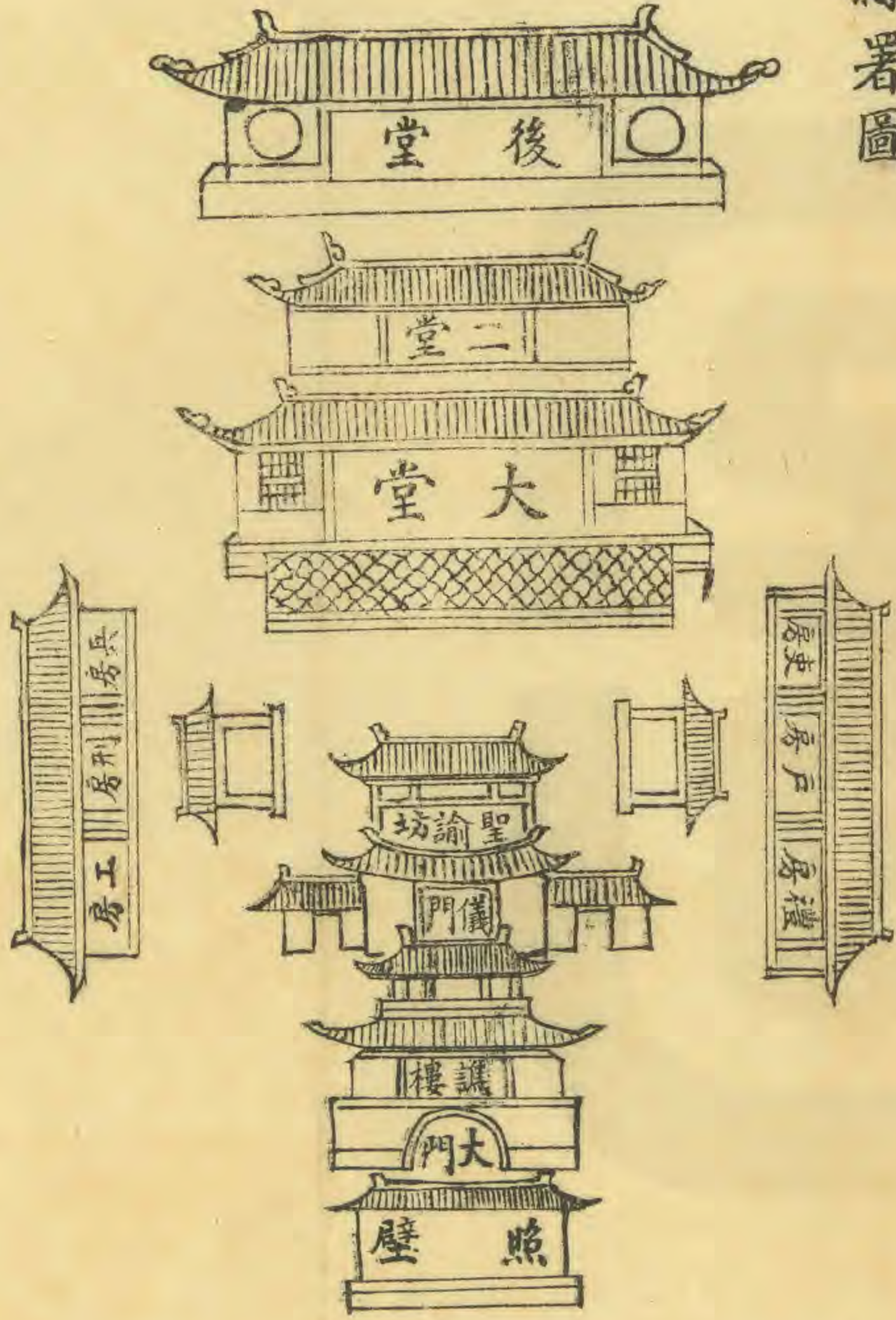
社稷壇

觀音堂

學宮圖




縣署圖



宋陵圖




宋陵烟雨



樹山雲靄



石窟晚鐘



南岡古柏



什谷異流



黑石通津



洛口春遊



却掃秋風



祭宋陵圖式

