

۹۱۵/۸۵۰۳۳
۲۴
۱۳۶۵
۱۳۶۵
۱۳۶۵

بسمه تعالی

پیشگفتار

سرشماری عمومی نفوس و مسکن در ایران به موجب قانون، هر ۱۰ سال یکبار توسط مرکز آمار ایران انجام می‌شود. تاکنون چهار سرشماری عمومی نفوس و مسکن در سالهای ۱۳۳۵، ۱۳۴۵، ۱۳۵۵ و ۱۳۶۵ به مرحله اجرا درآمده است. نخستین سرشماری، توسط اداره کل آمار عمومی، و سرشماریهای بعدی، توسط مرکز آمار ایران انجام گرفته است. سرشماری سال ۱۳۶۵، اولین سرشماری در نظام جمهوری اسلامی ایران است که علی‌رغم جنگ تحمیلی، محاصره اقتصادی و مزیقه‌های ناشی از هر یک، به حول و قوه الهی مطابق برنامه پیش‌بینی شده به نحو مطلوب به انجام رسید. سرشماری عمومی نفوس و مسکن، مناسبترین ابزار برنامه‌ریزیهای توسعه اجتماعی، اقتصادی و فرهنگی در کشور است که با ارائه آمار و اطلاعات درست، رهنمودهای لازم برای رسیدن به اهداف برنامه‌ریزیهای کوتاه‌مدت، میان‌مدت و بلندمدت را در اختیار سیاست‌گذاران، مسئولان و برنامه‌ریزان کشور قرار می‌دهد.

وسعت و عظمت کار سرشماری، مرکز آمار ایران را بر آن داشت که از نیمه دوم سال ۱۳۶۱ با برنامه‌ریزیهای دقیق، فعالیت مستمر و پیگیری را برای تهیه مقدمات سرشماری عمومی نفوس و مسکن آغاز کند. اولین قدم در این زمینه، شناخت نیازهای اساسی دستگاه‌های مسئول کشور بود که بر آن اساس، طرح مقدماتی سرشماری تهیه شد و به طور آزمایشی در مناطق شهری و روستایی سه شهرستان آستانه، شرفه از استان گیلان، سراوان از استان سیستان و بلوچستان و شادگان از استان خوزستان و نیز در چند حوزه نمونه در هر یک از استانهای دیگر به مرحله اجرا درآمد. با استفاده از نتایج حاصل از آزمایش سرشماری، پرسشنامه‌ها، فرمها و دستورالعملهای فنی و اجرایی مورد تجدید نظر قرار گرفت و بر آن اساس، طرح نهایی سرشماری تهیه و آماده اجرا شد. عملیات اجرایی سرشماری به طور همزمان در تمام نقاط کشور از تاریخ ۱۶ تا ۳۰ مهرماه سال ۱۳۶۵ انجام شد. در این مرحله، سازمان برنامه و بودجه استانها، مراکز تربیت معلم و سایر سازمانها و موسسات دولتی و همچنین نهادهای انقلاب اسلامی، همکاریهای ارزنده‌ای با مرکز آمار ایران داشتند و مردم فداکار ایران نیز با همیاری و مساعدت خود، امکان اجرای موفقیت آمیز سرشماری را فراهم آوردند.

پرسشنامه‌هایی که در جریان اجرای سرشماری تکمیل شده است، حجم عظیمی از اطلاعات آماری را در بر دارد که در جداول متعدد، برای هر یک از سطوح جغرافیایی، قابل استخراج و ارائه است. برخی از این اطلاعات در قالب نشریات نتایج سرشماری ارائه می‌شود و سایر اطلاعات در صورت نیاز و برحسب مورد، در اختیار استفاده‌کنندگان قرار خواهد گرفت.

۳۸
۱۳۶۵

فرهنگ آبادیهای شهرستان ، یکی از مجموعه نشریات نتایج سرشماری عمومی نفوس و مسکن است که در ۱۹۵ جلد برای ۱۹۵ شهرستان (بر اساس تقسیمات کشوری در زمان سرشماری) منتشر می شود . در هر یک از این نشریات ، ۳۹ خصوصیت عمده جمعیتی ، اجتماعی ، اقتصادی و فرهنگی برای هر یک از آبادیهای دارای سکنه و نیز جدولی در مورد آبادیهای خالی از سکنه شهرستان به تفکیک بخش و دهستان ارائه شده است . همچنین این نشریات شامل نقشه کشور (که نشان دهنده موقعیت شهرستان در داخل استان است) ، نقشه شهرستان (به تفکیک بخش و دهستان ، و موقعیت مراکز بخش ، نقاط شهری و آبادیهای دارای ۲۰۰۰ نفر جمعیت و بیشتر) و نقشه های مربوط به بخش یا بخشهای شهرستان (به تفکیک دهستان و آبادیهای دارای ۲۰ خانوار و بیشتر) است .

لازم به یادآوری است ، نقشه شهرستانها که موقعیت کلیه آبادیها (دارای سکنه و خالی از سکنه) روی آن مشخص شده ، در مرکز آمار ایران موجود و قابل ارائه به استفاده کنندگان است .

امید است این مجموعه از نشریات نتایج سرشماری بتواند اطلاعات لازم برای شناخت اوضاع اجتماعی و اقتصادی آبادیهای کشور را در اختیار تصمیم گیران ، برنامه ریزان و پژوهشگران قرار دهد .

مرکز آمار ایران

صفحه

عنوان

تاریف و مفاهیم مورد استفاده در سرشماری عمومی نفوس و مسکن سال ۱۳۶۵ (ویژه فرهنگ آبادیها)

یک	جمعیت (جامعه مورد سرشماری)
یک	خانوار
دو	اقامتگاه مصولی
دو	شهر (نقطه شهری)
دو	آبادی (نقطه روستایی)
دو	جمعیت ساکن در نقاط شهری
دو	جمعیت ساکن در نقاط روستایی
دو	سن
دو	مهاجران وارد شده
دو	محل تولد
دو	باسواد
سه	کار
سه	وضع فعالیت در ۷ روز گذشته

مفاهیم به کار رفته در این نشریه

چهار	نسبت جنسی
چهار	گروههای عمده سنی
چهار	نسبت باسوادی

ویژگیهای عمده نقاط روستایی شهرستان

۱	جمعیت
۲	خانوار
۳	مهاجرت
۴	سواد
۵	وضع فعالیت
۷	نقشه تقسیمات کشوری جمهوری اسلامی ایران به تفکیک استان : ۱۳۶۵
۸	نقشه شهرستان به تفکیک بخش و دهستان

- ۹ نقشه روستایی بخش تولم شهرستان صومعه سرا از استان گیلان
- ۱۰ نقشه روستایی بخش مرکزی شهرستان صومعه سرا از استان گیلان

جداول

- ۱۲ خصوصیات اجتماعی - اقتصادی آبادیهای دارای سکنه شهرستان
- ۲۰ نوع راه و فعالیت کشاورزی آبادیهای خالی از سکنه شهرستان

پیوستها

فرم ۳- (پرسشنامه آبادی)

فهرست مجموعه نشریات فرهنگ آبادیهای کشور بر اساس نتایج سرشماری عمومی نفوس و مسکن سال ۱۳۶۵

تعاریف و مفاهیم مورد استفاده در سرشماری عمومی نفوس و مسکن سال ۱۳۶۵ (ویژه فرهنگ آبادیها)

جمعیت (جامعه مورد سرشماری)

اعضای همه خانوارهای معمولی ساکن و دستجمعی که اقامتگاه معمولی آنان در زمان سرشماری در ایران قرار دارد و نیز اعضای کلیه خانوارهای معمولی غیر ساکن کشور، جامعه مورد سرشماری را تشکیل می‌دهند. اعضای هیئتهای سیاسی و سفارتخانه‌های خارجی در ایران و افراد خانواده آنان جزو جامعه مورد سرشماری محسوب نمی‌شوند، اما ایرانیان عضو هیئتهای سیاسی و سفارتخانه‌های ایران در خارج از کشور و افراد خانواده آنان، جزو جامعه مورد سرشماری به حساب می‌آیند.

خانوار

خانوار از چند نفر تشکیل می‌شود که با هم در یک اقامتگاه زندگی می‌کنند، با یکدیگر هم‌خرج هستند و معمولاً با هم غذا می‌خورند. فردی که به تنهایی زندگی می‌کند نیز، خانوار تلقی می‌شود. خانوار معمولی: خانوار با تعریف فوق، اکثر افراد کشور را در بر می‌گیرد و به همین دلیل این‌گونه خانوارها، "خانوار معمولی" نیز نامیده می‌شود.

خانوار معمولی ساکن: خانواری که در اقامتگاه ثابت سکونت دارد، "خانوار معمولی ساکن" نامیده می‌شود.

خانوار معمولی غیر ساکن: خانواری که در زمان سرشماری در اقامتگاه ثابتی سکونت ندارد، "خانوار معمولی غیر ساکن" نامیده می‌شود. این دسته از خانوارها شامل سه گروه زیر است:

۱- خانوارهایی که در زمان سرشماری در کوچ به سر می‌برند و یا در خارج شهرها و آبادیها در زیر چادر زندگی می‌کنند.

۲- خانوارهایی که در محل زندگی ثابتی زندگی نمی‌کنند و به‌طور مداوم محل زندگی خود را تغییر می‌دهند، مانند کولیها.

۳- خانوارهایی که محل زندگی مشخص ندارند و شبها معمولاً در پارکها، خرابه‌ها، زیرپلها و... بیتوته می‌کنند.

خانوار دستجمعی: مجموعه افرادی که به دلیل داشتن هدف یا ویژگیهای مشترک مانند تحصیل، بیماری روانی و... با هم در یک موسسه از قبیل خوابگاه دانشجویی، آسایشگاه روانی و... زندگی می‌کنند، یک خانوار دستجمعی به حساب می‌آیند. در این سرشماری، افرادی که در ندامتگاهها، بازداشتگاهها و مراکز مشابه نگهداری می‌شوند و نیز افرادی که در سربازخانه‌ها، پادگانها، پاسگاهها، پایگاهها، یا اردوگاههای نظامی و انتظامی به‌طور جمعی به سر می‌برند و همچنین دانش‌آموزان و دانشجویان موسسات آموزشی نیروهای نظامی و انتظامی، به عنوان اعضای خانوار دستجمعی مورد سرشماری قرار نمی‌گیرند. این‌گونه افراد همراه با سایر اعضای خانوار معمولی خود سرشماری می‌شوند.

اقامتگاه معمولی

اقامتگاه معمولی خانوار، محلی است که خانوار در زمان سرشماری در آنجا زندگی می‌کند، مشروط بر اینکه اقامتگاه دیگری نداشته باشد. اقامتگاه معمولی خانواری که در زمان سرشماری بیش از یک اقامتگاه دارد، محلی است که بیشترین مدت سال را در آنجا به سر می‌برد.

شهر (نقطه شهری)

منظور از شهر، هر یک از نقاطی است که دارای شهرداری باشد.

آبادی (نقطه روستایی)

آبادی به مجموعه یک یا چند مکان و اراضی به هم پیوسته (اعم از کشاورزی و غیرکشاورزی) گفته می‌شود که خارج از محدوده شهرها واقع شده و دارای محدوده ثبتی یا عرفی مستقل باشد. اگر آبادی در زمان سرشماری، محل سکونت خانوار یا خانوارهایی باشد، "دارای سکنه" و در غیر این صورت، "خالی از سکنه" تلقی می‌شود.

جمعیت ساکن در نقاط شهری

منظور از جمعیت ساکن در نقاط شهری در هر یک از محدوده‌های بخش، شهرستان، استان یا کشور، جمعیت کلیه شهرهایی است که در همان محدوده قرار دارد و جمعیت هر شهر عبارت است از مجموع تعداد اعضای همه خانوارهای معمولی ساکن و دستجمعی که اقامتگاه معمولی آنها در زمان سرشماری در آن شهر واقع است.

جمعیت ساکن در نقاط روستایی

منظور از جمعیت ساکن در نقاط روستایی در هر یک از محدوده‌های دهستان، بخش، شهرستان، استان یا کشور، جمعیت کلیه آبادیهایی است که در همان محدوده قرار دارد و جمعیت هر آبادی عبارت است از مجموع تعداد اعضای همه خانوارهای معمولی ساکن و دستجمعی که اقامتگاه معمولی آنها در زمان سرشماری در آن آبادی واقع است.

سن

منظور از سن، تعداد سالهای کاملی است که از زمان تولد فرد گذشته است.

مهاجران وارد شده

در هر شهر یا آبادی، آن دسته از اعضای خانوارهای معمولی ساکن و دستجمعی که متولد آنجا نباشند، مهاجر شناخته می‌شوند.

محل تولد

منظور از محل تولد، آبادی یا شهری است که در زمان تولد فرد، اقامتگاه معمولی مادر او بوده است.

باسواد

کسانی که می‌توانند به فارسی یا هر زبان دیگری متن ساده‌ای را بخوانند و بنویسند، خواه مدرک رسمی داشته یا نداشته باشند، باسواد تلقی می‌شوند. همه محصلان از جمله نوزادان سال اول ابتدایی و سوادآموزان نهضت سوادآموزی نیز باسواد به حساب می‌آیند.

کار، هر فعالیت فکری یا بدنی است که قانوناً " مجاز باشد و به منظور کسب درآمد (نقدی، غیرنقدی) صورت گیرد .

وضع فعالیت در ۷ روز گذشته

در این سرشماری، وضع فعالیت افراد در ۷ روز پیش از مراجعه مامور سرشماری مورد نظر است. هر یک از افراد از این نظر و با توجه به تعریف کار، در یکی از گروههای زیر قرار می‌گیرند:

شاغل: افراد زیر شاغل به حساب می‌آیند:

- کسانی که دارای شغلی هستند، اعم از اینکه در ۷ روز پیش از مراجعه مامور سرشماری کار کرده و یا به عللی از قبیل مرخصی، بیماری، تعطیل موقت محل کار و... کار نکرده‌اند و پس از رفع علت به کار خود ادامه خواهند داد.
- کسانی که شغل مستمر نداشته ولی در ۷ روز پیش از مراجعه مامور سرشماری، حداقل دو روز کار کرده‌اند.
- کسانی که تحت عنوان کارآموز در ۷ روز پیش از مراجعه مامور سرشماری به کار اشتغال داشته‌اند.
- کسانی که دارای شغلی هستند، ولی در ۷ روز پیش از مراجعه مامور سرشماری به اقتضای فصل و ماهیت فصلی کار خود، کار نکرده‌اند (بیکاران فصلی)، مشروط بر آنکه در جستجوی کار دیگری هم نباشند.
- افرادی که به انجام خدمت وظیفه عمومی مشغول هستند.
- کسانی که در حال گذراندن دوره‌های آموزشی در دانشکده‌ها و آموزشگاههای مربوط به نیروهای نظامی و انتظامی هستند.

بیکار (جویای کار): کسانی که شاغل به حساب نمی‌آیند و در ۷ روز پیش از مراجعه مامور سرشماری در جستجوی کار بوده‌اند، بیکار (جویای کار) تلقی می‌شوند.

محصل: کسانی که شاغل، بیکار (جویای کار) محسوب نمی‌شوند و در ۷ روز پیش از مراجعه مامور سرشماری در حال تحصیل بوده‌اند، محصل به حساب می‌آیند.

خانه‌دار: خانه‌دار به کسانی گفته می‌شود که شاغل، بیکار (جویای کار) و محصل به حساب نمی‌آیند و بنا بر اظهار پاسخگو، در ۷ روز پیش از مراجعه مامور سرشماری به خانه‌داری مشغول بوده‌اند.

دارای درآمد بدون کار: کسانی که شاغل، بیکار (جویای کار) محصل و خانه‌دار محسوب نمی‌شوند و درآمدهای مستمری مانند حقوق بازنشستگی، حقوق وظیفه، درآمد املاک و مستغلات، سود سهام و... دارند، دارای درآمد بدون کار محسوب می‌شوند.

سایر: کسانی که از نظر وضع فعالیت در ۷ روز پیش از مراجعه مامور سرشماری، در هیچ یک از گروههای بالا قابل طبقه‌بندی نیستند، در گروه سایر قرار می‌گیرند.

مفاهیم به کار رفته در این نشریه

نسبت جنسی

نسبت تعداد مردان به زنان یا زنان به مردان ، نسبت جنسی نامیده می‌شود . معمولاً " در این مورد نسبت تعداد مردان به زنان را محاسبه می‌کنند و به صورت درصد ارائه می‌دهند . یعنی اگر M تعداد مردان و F تعداد زنان در یک منطقه جغرافیایی باشد ، نسبت جنسی در آن منطقه عبارت خواهد بود از :

$$\text{نسبت جنسی} = \frac{M}{F} \times 100$$

گروههای عمده سنی

در مجموعه نشریات نتایج سرشماری عمومی نفوس و مسکن سال ۱۳۶۵ ، علاوه بر سنین منفرد و گروههای سنی منظم (۵ ساله و ۱۰ ساله) ، طبقه‌بندی سنی دیگری نیز برای جمعیت در نظر گرفته شده است که هر طبقه آن ، یک گروه عمده سنی نامیده می‌شود و عبارت است از :

افراد ۱-۵ ساله : نوباوگان

افراد ۶-۱۰ ساله : کودکان

افراد ۱۱-۱۴ ساله : نوجوانان

افراد ۱۵-۲۴ ساله : جوانان

افراد ۲۵-۶۴ ساله : میانسالان

افراد ۶۵ ساله و بیشتر : بزرگسالان

افرادی که سن آنان معلوم نبوده و یا امکان انتساب آنان به یکی از گروههای سنی وجود نداشته است ، در گروه " سن نامشخص" منظور شده است .

نسبت باسوادی

این نسبت در هر جامعه از تقسیم تعداد افراد با سواد در یک سن یا گروه سنی معین به جمعیت آن سن یا گروه سنی به دست می‌آید و معمولاً " به صورت " درصد " بیان می‌شود .

بررسی وضعیت سکنه نقاط روستایی شهرستان مومسرا

مجموعه ای از شهرستانهای استان گیلان است که در قسمت شمالی این استان واقع شده و مرکز آن شهر مومسرا است. این شهرستان دارای ۱ شهر مومسرا است. همچنین شهرستان مومسرا به ۲ بخش شامل ۳ دهستان تقسیم شده و متشکل از ۱۴۸ آبادی دارای سکنه و ۲ آبادی خالی از سکنه است.

چشمیت

در سرشماری عمومی نفوس و مسکن بهرماه ۱۳۶۵، شهرستان مومسرا دارای ۱۴۲۱۳۵ نفر جمعیت بوده است. از این تعداد، ۲۱۴۱۱ نفر ساکن در نقاط شهری و ۱۱۰۷۲۱ نفر ساکن در نقاط روستایی و بقعه غیر ساکن بوده اند.

جدول ۱. تعداد آبادیهای دارای سکنه شهرستان مومسرا، به تفکیک طبقات عمیتی

جنس	جمع	۱ نفر	۲۵ نفر	۵۰ نفر	۱۰۰ نفر	۲۵۰ نفر	۵۰۰ نفر	۱۰۰۰ نفر	۲۵۰۰ نفر	۵۰۰۰ نفر
شهرستان مومسرا	۱۴۸	۰	۱	۵	۲۶	۲۶	۴۶	۲۷	۷	۰
تولید	۲۸	۰	۱	۰	۷	۶	۱۰	۱۰	۴	۰
مرکزی	۱۱۰	۰	۰	۵	۱۹	۳۰	۳۶	۱۷	۳	۰

از جمعیت نقاط روستایی این شهرستان ۵۵۵۱۹ نفر مردان و ۵۵۲۰۲ نفر زنان تشکیل می دادند. نسبت جنسی در این جمعیت نشان می دهد که در مقابل هر ۱۰۰ نفر زن، ۱۰۱ نفر مرد وجود دارد. این نسبت در بین اطفال کمتر از یکساله ۱۰۶ و در بین افراد ۶ ساله و بیشتر ۷۸ است. پایینترین نسبت جنسی به گروه سنی بزرگسالان (۶۵ ساله و بیشتر) و بالاترین نسبت، به گروه سنی جوانان (۱۵ - ۲۲ ساله) تعلق دارد.

جدول ۲- جمعیت نقاط روستایی شهرستان برنج بخش و گروه‌های عمده‌ی آن، به تفکیک جنس

نسبت جنسی	زن	مرد	مردوزن		گروه‌های عمده‌ی سنی
			درصد	تعداد	
۱۰۱	۵۵۲۰۲	۵۵۵۱۹	۱۰۰/۰۰	۱۱۰۷۲۱	شهرستان و همه‌ی مراکز
۱۰۶	۱۴۵۳	۱۵۲۵	۲/۷۰	۲۹۸۸	اطفال / کمتر از یکساله /
۱۰۵	۷۵۵۲	۷۹۴۴	۱۴/۰۰	۱۵۴۹۷	نوباوگان / ۱-۵ ساله /
۱۰۳	۷۴۲۸	۷۶۶۴	۱۲/۶۷	۱۵۱۲۲	کودکان / ۶-۱۰ ساله /
۱۰۲	۶۳۳۰	۶۴۸۵	۱۱/۵۷	۱۲۸۱۵	نوجوانان / ۱۱-۱۴ ساله /
۱۰۸	۱۱۷۶۲	۱۲۶۵۱	۲۲/۰۵	۲۴۴۱۳	جوانان / ۱۵-۲۴ ساله /
۹۵	۱۸۴۶۶	۱۷۵۰۵	۲۲/۴۹	۳۵۹۷۱	میانسالان / ۲۵-۶۴ ساله /
۷۸	۲۱۹۴	۱۷۰۱	۳/۵۲	۳۸۹۵	بزرگسالان / ۶۵ ساله و بیشتر /
*	۶	۴	۰/۰۱	۱۰	نامشخص
۱۰۲	۱۶۶۲۲	۱۶۹۲۲	۱۰۰/۰۰	۳۳۵۴۴	بخش تولم
۱۰۹	۴۰۲	۴۳۹	۲/۵۱	۸۴۱	اطفال / کمتر از یکساله /
۱۰۶	۲۲۴۶	۲۳۷۱	۱۲/۷۶	۴۶۱۷	نوباوگان / ۱-۵ ساله /
۱۱۲	۲۱۴۶	۲۴۰۳	۱۲/۵۵	۴۵۴۹	کودکان / ۶-۱۰ ساله /
۱۰۰	۱۹۱۰	۱۹۱۳	۱۱/۳۹	۳۸۲۳	نوجوانان / ۱۱-۱۴ ساله /
۱۰۷	۳۶۸۱	۳۹۴۱	۲۲/۷۱	۷۶۲۲	جوانان / ۱۵-۲۴ ساله /
۹۷	۵۵۴۳	۵۲۵۱	۲۲/۴۶	۱۰۸۹۴	میانسالان / ۲۵-۶۴ ساله /
۷۲	۷۰۱	۵۱۳	۳/۶۲	۱۲۱۴	بزرگسالان / ۶۵ ساله و بیشتر /
*	۴	۱	۰/۰۱	۵	نامشخص
۱۰۰	۳۸۵۶۹	۳۸۵۸۷	۱۰۰/۰۰	۷۷۱۵۶	بخش مرکزی
۱۰۴	۱۰۵۱	۱۰۹۶	۲/۷۸	۲۱۴۷	اطفال / کمتر از یکساله /
۱۰۵	۵۳۰۷	۵۵۷۳	۱۴/۱۰	۱۰۸۸۰	نوباوگان / ۱-۵ ساله /
۱۰۰	۵۲۹۲	۵۲۹۱	۱۲/۷۲	۱۰۵۸۳	کودکان / ۶-۱۰ ساله /
۱۰۳	۴۴۳۰	۴۵۷۲	۱۱/۶۵	۸۹۹۲	نوجوانان / ۱۱-۱۴ ساله /
۱۰۸	۸۰۸۱	۸۷۱۰	۲۱/۷۶	۱۶۷۹۱	جوانان / ۱۵-۲۴ ساله /
۹۴	۱۲۹۲۳	۱۲۱۵۴	۲۲/۵۰	۲۵۰۷۷	میانسالان / ۲۵-۶۴ ساله /
۸۰	۱۴۹۳	۱۱۸۸	۳/۴۷	۲۶۸۱	بزرگسالان / ۶۵ ساله و بیشتر /
*	۲	۳	۰/۰۱	۵	نامشخص

محاسبه مفهومی ندارد

خانوار

در سرشماری مهرماه ۱۳۶۵، شهرستان صومعهسرا دارای ۲۴۷۱۸ خانوار بوده است. از این تعداد، ۴۴۶۹ خانوار ساکن در نقاط شهری و ۲۰۲۴۶ خانوار ساکن در نقاط روستایی و بقیه غیر ساکن بودماند.

جدول ۳- تعداد آبادیهای دارای سکنه شهرستان بر حسب بخش، به تفکیک گروه بندی تعداد خانوار

بخش	جمع	۱ تا ۲ خانوار	۳ تا ۴ خانوار	۵ تا ۹ خانوار	۱۰ تا ۱۹ خانوار	۲۰ تا ۴۹ خانوار	۵۰ تا ۹۹ خانوار	۱۰۰ تا ۱۹۹ خانوار	۲۰۰ تا ۴۹۹ خانوار	۵۰۰ تا ۹۹۹ خانوار	۱۰۰۰ خانوار و بیشتر
شهرستان صومعهسرا	۱۴۸	۰	۱	۴	۲۴	۴۵	۴۵	۴۵	۲۶	۳	۰
تولم	۳۸	۰	۱	۰	۶	۹	۱۱	۱۰	۱	۱	۰
مرکزی	۱۱۰	۰	۰	۴	۱۸	۲۶	۳۴	۱۶	۲	۲	۰

متوسط تعداد افراد در خانوارهای معمولی ساکن نقاط روستایی این شهرستان، ۵/۵ نفر است. بیشترین تعداد خانوار، مربوط به خانوارهای ۵ نفره و کمترین آن مربوط به خانوارهای ۱ نفره است.

جدول ۴- خانوارهای معمولی ساکن نقاط روستایی شهرستان بر حسب بخش، به تفکیک تعداد افراد در خانوار

بخش	جمع	۱ نفر	۲ نفر	۳ نفر	۴ نفر	۵ نفر	۶ نفر	۷ نفر	۸ نفر	۹ نفر	۱۰ نفر و بیشتر
شهرستان صومعهسرا	۲۰۲۴۶	۱۰۸۲	۲۰۹۰	۲۰۹۲	۲۵۵۶	۲۷۷۸	۲۷۴۵	۲۲۱۹	۱۸۲۲	۱۲۱۶	۱۵۳۴
بخش تولم	۶۰۸۵	۲۶۲	۶۴۷	۵۹۹	۷۹۵	۸۵۳	۸۶۷	۶۴۹	۵۶۷	۳۸۸	۴۵۷
بخش مرکزی	۱۴۱۶۱	۸۲۰	۱۴۴۳	۱۴۹۴	۱۷۶۱	۱۹۲۵	۱۸۷۸	۱۶۷۰	۱۲۶۵	۸۲۸	۱۰۷۷

مهاجرت

در سرشماری عمومی نفوس و مسکن مهرماه ۱۳۶۵، ۹۱/۱ درصد از جمعیت نقاط روستایی شهرستان صومعهسرا در همان آبادی که در زمان سرشماری اقامت داشتند متولد شدهاند. مقایسه محل تولد افراد با محلی که در زمان سرشماری در آنجا اقامت داشتند نشان می‌دهد که ۶/۳ درصد جمعیت نقاط روستایی این شهرستان از آبادی به آبادی و ۱/۴ درصد از شهر به آبادی، در طول زندگی‌شان مهاجرت کردهاند.

جدول ۵- جمعیت نقاط روستایی شهرستان بروجردهای عمده شنی، به تفکیک محل تولد

اظهار شده	محل تولد در جای دیگر			محل تولد در آبادی محل اقامت	جمع	گروههای عمده شنی
	خارج از کشور	شهر	آبادی			
۳۳۴۵	۲۰	۱۵۱۴	۶۹۴۱	۱۰۰۰۸۹۱	۱۱۰۷۲۱	شهرستان سومعه سرا
۸۰	۱	۲۵	۱۳۱	۲۸۶۹	۲۹۸۸	اطفال / کمتر از یکساله /
۲۵۹	۲	۱۷۷	۱۳۱	۱۴۹۲۸	۱۵۴۹۷	نوجوانان / ۱-۵ ساله /
۲۱۹	۷	۲۴۱	۱۶۷	۱۴۴۹۸	۱۵۱۳۲	کودکان / ۶-۱۰ ساله /
۱۷۷	۳	۱۹۴	۱۲۶	۱۲۳۱۵	۱۲۸۱۵	نوجوانان / ۱۱-۱۴ ساله /
۲۸۷	۶	۲۷۵	۹۶۳	۲۲۷۸۲	۲۴۴۱۳	جوانان / ۱۵-۲۴ ساله /
۲۷۳	۱۱	۴۶۰	۵۰۵۵	۳۰۱۷۲	۲۵۹۷۱	میانسالان / ۲۵-۶۴ ساله /
۵۰	۰	۴۲	۴۸۵	۳۳۱۸	۳۸۹۵	بزرگسالان / ۶۵ ساله و بیشتر /
۰	۰	۰	۱	۹	۱۰	نامشخص

سواد

در سرشماری مهرماه ۱۳۶۵ شهرستان سومعه سرا ، از ۹۲۲۳۶ نفر جمعیت ۶ ساله و بیشتر نقاط روستایی این شهرستان ، ۶۱/۱ درصد باسواد بودند . نسبت باسوادی در این جمعیت برای مردان ، ۶۹/۵ درصد و برای زنان ، ۵۲/۷ درصد بوده است . این نسبت بسیاری افراد لازمالتعلیم (۶- ۱۴ ساله) ، ۹۰/۸ درصد و برای افراد ۱۵ ساله و بیشتر ، ۴۸/۱ درصد بوده است .

جدول ۶- درصد باسوادان بی سوادان در جمعیت ۶ ساله و بیشتر نقاط روستایی شهرستان بروجردهای عمده شنی به تفکیک جنس

اظهار شده	بی سواد		باسواد		جمع	گروههای عمده شنی
	زن	مرد	زن	مرد		
۰/۲۶	۴۷/۰۴	۳۰/۲۹	۵۲/۶۵	۶۹/۴۹	۱۰۰/۰۰	شهرستان سومعه سرا
۰/۶۷	۱۱/۹۴	۷/۱۲	۸۷/۳۵	۹۲/۲۵	۱۰۰/۰۰	کودکان / ۶-۱۰ ساله /
۰/۱۰	۱۰/۱۹	۵/۹۷	۸۹/۷۵	۹۳/۸۹	۱۰۰/۰۰	نوجوانان / ۱۱-۱۴ ساله /
۰/۰۹	۱۹/۵۰	۷/۶۵	۸۰/۳۸	۹۲/۲۹	۱۰۰/۰۰	جوانان / ۱۵-۲۴ ساله /
۰/۲۰	۸۵/۲۹	۶۰/۲۶	۱۴/۴۵	۳۹/۵۹	۱۰۰/۰۰	میانسالان / ۲۵-۶۴ ساله /
۰/۹۰	۹۷/۸۱	۸۷/۷۱	۱/۰۰	۱۱/۷۶	۱۰۰/۰۰	بزرگسالان / ۶۵ ساله و بیشتر /

جدول ۶- درصد سوادان بی سوادان در جمعیت ۱۰ ساله بیشتر نقاط روستایی شهرستان بروجنبخش و گردهای همدمی بتفکیک جنس (دنباله)

انگاز شده	بی سواد		سواد		جمع	گردهای همدمی
	زن	مرد	زن	مرد		
۰/۲۸	۴۴/۸۷	۲۹/۴۴	۵۴/۸۳	۷۰/۳۱	۱۰۰/۰۰	بخش تولم
۰/۵۷	۷/۶۰	۴/۰۴	۹۱/۸۹	۹۵/۳۴	۱۰۰/۰۰	کودکان ۶-۱۰ ساله /
۰/۱۳	۶/۵۴	۵/۰۷	۹۳/۴۰	۹۴/۷۲	۱۰۰/۰۰	نوجوانان ۱۱-۱۴ ساله /
۰/۰۸	۱۶/۲۸	۶/۶۰	۸۳/۵۴	۹۳/۳۳	۱۰۰/۰۰	جوانان ۱۵-۲۴ ساله /
۰/۲۸	۸۴/۶۸	۶۰/۸۱	۱۴/۹۷	۳۸/۹۸	۱۰۰/۰۰	میانسالان ۲۵-۶۴ ساله /
۰/۹۱	۹۷/۸۶	۸۷/۳۳	۱/۰۰	۱۲/۰۹	۱۰۰/۰۰	بزرگسالان ۶۵ ساله و بیشتر /
۰/۲۶	۴۷/۹۸	۳۰/۶۷	۵۱/۷۱	۶۹/۱۳	۱۰۰/۰۰	بخش مرکزی
۰/۷۱	۱۳/۷۰	۸/۵۲	۸۵/۵۱	۹۰/۸۵	۱۰۰/۰۰	کودکان ۶-۱۰ ساله /
۰/۰۹	۱۱/۷۶	۶/۳۴	۸۸/۱۷	۹۳/۵۵	۱۰۰/۰۰	نوجوانان ۱۱-۱۴ ساله /
۰/۱۰	۲۰/۹۳	۸/۱۳	۷۸/۹۴	۹۱/۸۱	۱۰۰/۰۰	جوانان ۱۵-۲۴ ساله /
۰/۱۷	۸۵/۵۵	۶۰/۰۲	۱۴/۲۳	۳۹/۸۶	۱۰۰/۰۰	میانسالان ۲۵-۶۴ ساله /
۰/۹۰	۹۷/۷۹	۸۷/۸۸	۱/۰۰	۱۱/۶۲	۱۰۰/۰۰	بزرگسالان ۶۵ ساله و بیشتر /

وضع فعالیت

در سرشماری مهرماه ۱۳۶۵ ، ۵۸/۴ درصد جمعیت ۱۰ ساله و بیشتر نقاط روستایی شهرستان صومعه سرا را افراد شاغل و بیکار (جویای کار) تشکیل می دادند . نسبت افراد شاغل به جمعیت ۱۰ ساله و بیشتر در نقاط روستایی این شهرستان ، ۵۰/۰ درصد بوده است . این نسبت برای مردان ، ۶۰/۷ درصد و برای زنان ، ۳۹/۴ درصد بوده است .

جدول ۷- جمعیت ۱۰ ساله و بیشتر نقاط روستایی شهرستان بروجنبخش در وضع فعالیت ، بتفکیک جنس

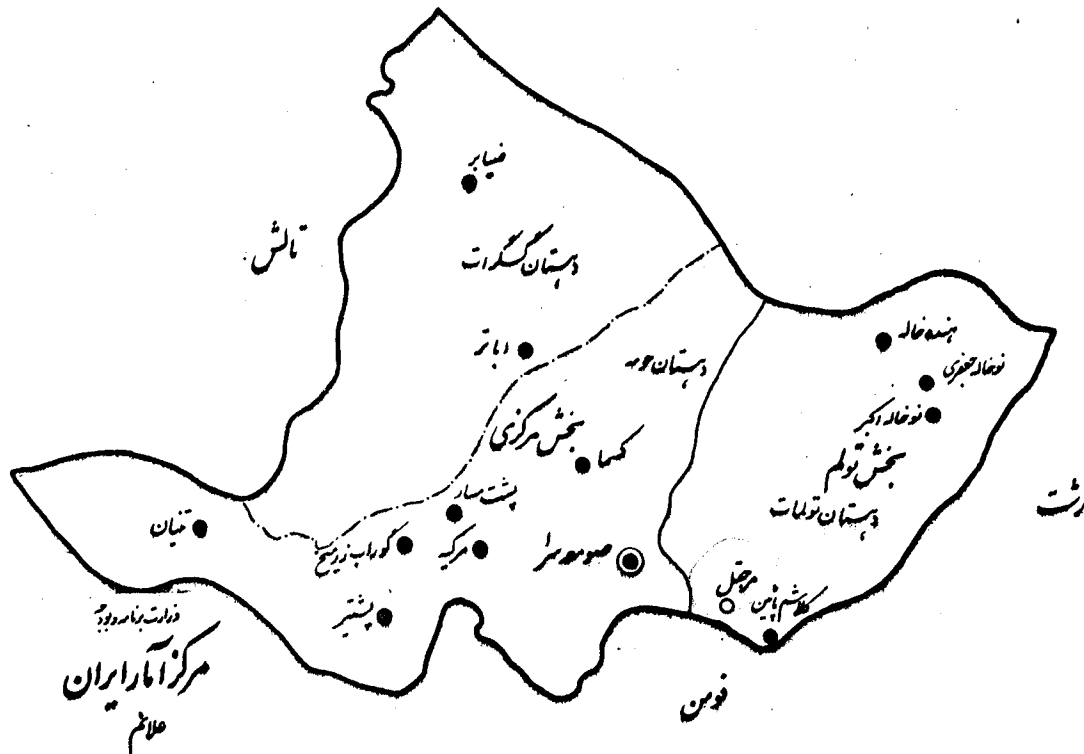
وضع فعالیت	مردان		زنان	
	تعداد	درصد	تعداد	درصد
شهرستان صومعه سرا	۸۰۳۱۲	۱۰۰/۰۰	۴۰۲۸۲	۱۰۰/۰۰
شاغل	۴۰۱۷۲	۵۰/۰۲	۱۵۸۶۰	۳۹/۳۷
بیکار / جویای کار /	۶۷۰۷	۸/۳۵	۲۰۸۹	۵/۱۹
محصل	۱۶۵۱۷	۲۰/۵۷	۷۲۳۷	۱۷/۹۷
خانه دار	۱۲۸۱۹	۱۵/۹۶	۱۲۶۴۴	۳۱/۳۹
دارای درآمد بدون کار	۷۵۲	۰/۹۴	۴۶۵	۱/۱۵
سایر	۳۱۴۱	۳/۹۱	۱۸۶۴	۴/۶۳
انگاز شده	۲۰۴	۰/۲۵	۱۲۳	۰/۳۱

جدول ۷- جمعیت ۱۰ ساله و بیشتر نقاط روستایی شهرستان بر حسب بخش و وضع فعالیت، بزرگی جنس (دنباله)


زن		مرد		مرد و زن		وضع فعالیت
درصد	تعداد	درصد	تعداد	درصد	تعداد	
۱۰۰/۰۰	۱۲۲۸۰	۱۰۰/۰۰	۱۲۲۷۳	۱۰۰/۰۰	۲۴۵۵۳	بخش تولم
۴۰/۳۷	۴۹۵۸	۶۲/۱۲	۷۶۳۴	۵۱/۲۴	۱۲۵۸۲	شاغل
۵/۹۳	۷۲۸	۱۱/۴۲	۱۴۰۱	۸/۶۷	۲۱۲۹	بیکار/جویای کار/
۱۷/۴۰	۲۱۳۷	۲۲/۲۲	۲۷۲۷	۱۹/۸۱	۴۸۶۴	محصل
۲۹/۷۱	۳۶۴۹	۰/۳۴	۴۲	۱۵/۰۳	۳۶۹۱	خانه دار
۰/۷۱	۸۷	۰/۴۶	۵۷	۰/۵۹	۱۴۴	دارای درآمد بدون کار
۵/۶۰	۶۸۸	۳/۲۳	۳۹۷	۴/۴۲	۱۰۸۵	سایر
۰/۲۷	۳۳	۰/۲۰	۲۵	۰/۲۴	۵۸	اظهار نشده
۱۰۰/۰۰	۲۸۰۰۲	۱۰۰/۰۰	۲۷۷۵۷	۱۰۰/۰۰	۵۵۷۵۹	بخش مرکزی
۲۸/۹۳	۱۰۹۰۲	۶۰/۱۲	۱۶۶۸۸	۴۹/۴۸	۲۷۵۹۰	شاغل
۴/۸۶	۱۳۶۱	۱۱/۵۹	۳۲۱۷	۸/۲۱	۴۵۷۸	بیکار/جویای کار/
۱۸/۲۱	۵۱۰۰	۲۳/۶۱	۶۵۵۲	۲۰/۹۰	۱۱۶۵۳	محصل
۲۲/۱۲	۸۹۹۵	۰/۴۸	۱۳۳	۱۶/۳۷	۹۱۲۸	خانه دار
۱/۳۵	۳۷۸	۰/۸۳	۲۳۰	۱/۰۹	۶۰۸	دارای درآمد بدون کار
۴/۲۰	۱۱۷۶	۳/۱۷	۸۸۰	۲/۶۹	۲۰۵۶	سایر
۰/۳۲	۹۰	۰/۲۰	۵۶	۰/۲۶	۱۴۶	اظهار نشده

نقشه شهرستان صومعه سرا به تفکیک بخش و دهستان

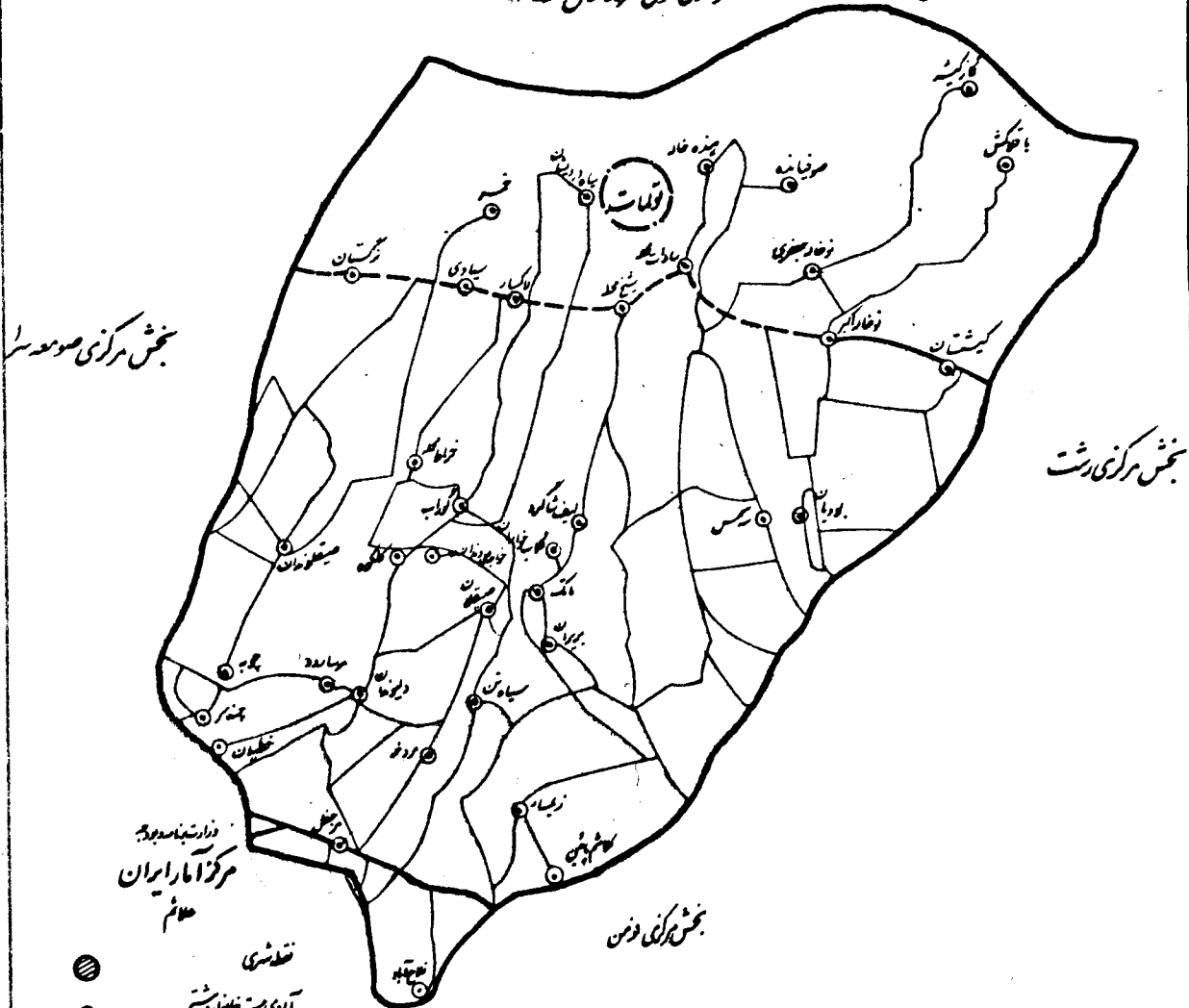
برشای عمومی همراه سال ۱۳۶۵



- — — — — مرز کشور
- ==== حدود شهرستان
- ==== حدود بخش
- - - - - حدود دهستان
- مرکز شهرستان
- نقطه شهری
- مرکز بخش (نقطه شهری)
- مرکز بخش (نقطه دهستانی با جمعیت ۵۰۰ نفر و بیشتر)
- مرکز بخش (نقطه دهستانی با جمعیت کمتر از ۵۰۰ نفر)
- آبادی دارای جمعیت بیشتر از ۵۰ نفر



نقشه روستایی بخش توکم شهرستان مومنه سر از استان گیلان
بخش مرکزی بند انزلی شماری عمومی همراه سال ۱۳۶۵



- نقطه شهری
- آبادی با بیش از ۱۰۰ نفر
- جاده آسفالت
- - - - - جاده خاکی
- جاده خاکی آبی
- - - - - جاده مالد
- حدود دهستان
- ||| مرز کشور



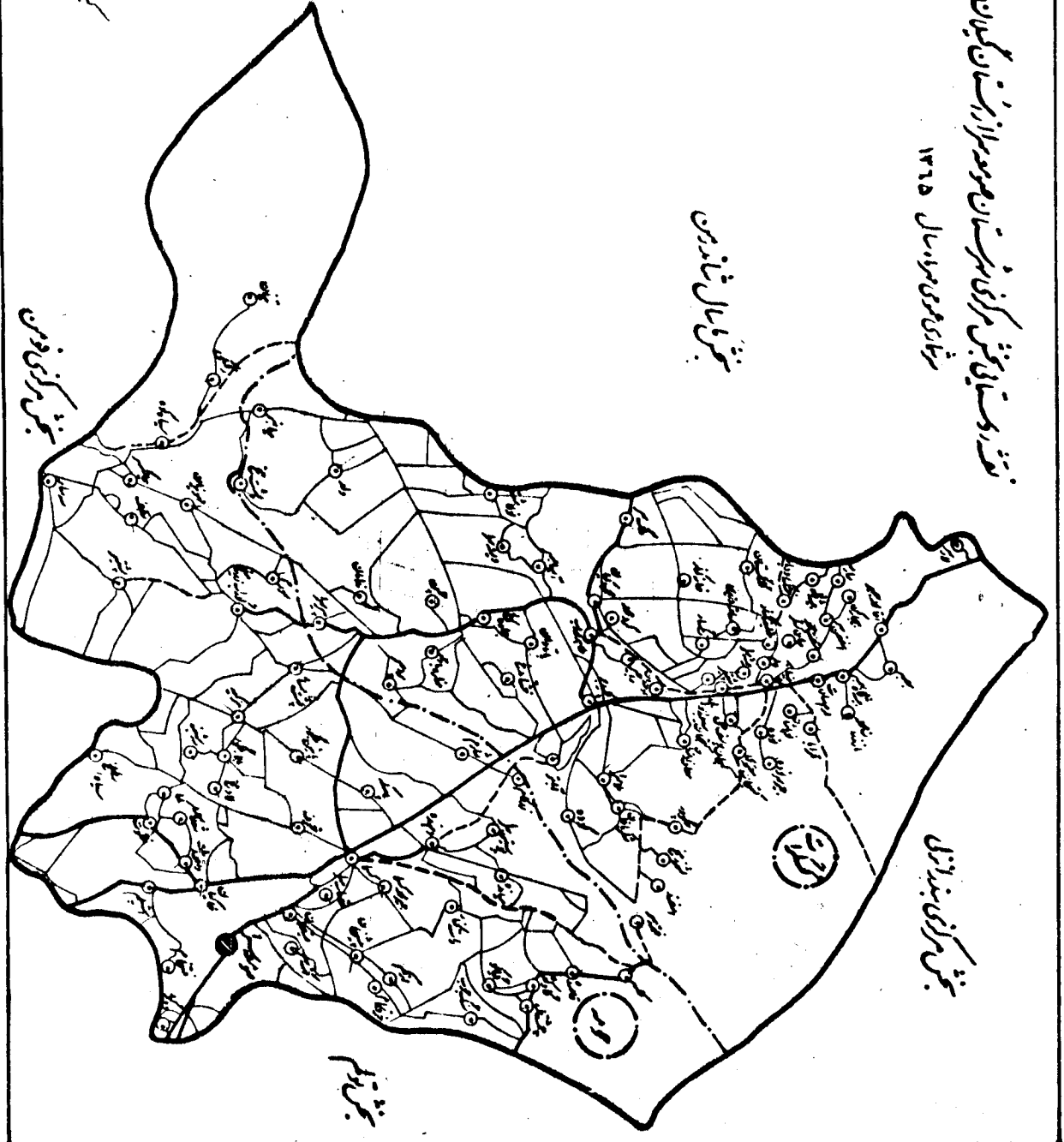
کیلومتر
مقیاس تقریبی

نقشه روستای بخش مرکزی شهرستان مریود سرخا از شهرستان گیلان

شماره عمومی سرود، سال ۱۳۱۵

بخش شمال شادروزین

بخش مرکزی بند انزلی



شماره ردیف آبادی	آبادی	کده آبادی	نوع راه آبادی (کده)	تعداد خانوار	مجموعیت	مجموعیت عمال بیشتر	مجموعیت باسواد	مجموعیت مثال	فعا لیت کشاورزی						
									زراعت	باغداری	دامداری دامپروری	پرورش طیور	پرورش گاو بز	پرورش ماهی	
۱	۲	۳	۴	۵	۶	۷	۸	۹	۱۰	۱۱	۱۲	۱۳	۱۴	۱۵	۱۶
	بخش تولم			۶۰۸۵	۲۳۵۶۵	۲۸۱۰۷	۱۷۵۶۷	۱۲۶۰۱	۲۸						
	دهستان تولمات			۶۰۸۵	۲۳۵۶۵	۲۸۱۰۷	۱۷۵۶۷	۱۲۶۰۱	۲۸						
۱	بازلاکشی	۰۱۱۲۱۴	۲	۵۵	۲۱۲	۲۷۲	۱۲۶	۱۲۱	*						
۲	بیرسران	۰۱۱۲۱۵	۲	۹۰	۴۶۲	۴۱۹	۲۶۰	۱۸۰	*						
۲	بوردیان	۰۱۱۲۱۶	۲	۶۴	۲۷۲	۲۱۶	۱۸۴	۱۵۵	*						
۴	چنه سر	۰۱۱۲۱۷	۲	۴۱	۲۱۶	۱۸۹	۱۲۱	۶۰	*						
۵	چوبه	۰۱۱۲۱۸	۲	۱۹۴	۹۴۵	۸۳۲	۵۵۵	۴۱۲	*						
۶	خر امحلله	۰۱۱۲۱۹	۲	۱۰۹	۶۸۲	۵۵۲	۳۶۳	۲۰۸	*						
۷	خطیریان	۰۱۱۲۲۰	۱	۸۹	۴۹۲	۴۴۴	۲۷۰	۱۲۱	*						
۸	خمر	۰۱۱۲۲۱	۲	۲۹	۷۲۷	۲۰۸	۱۲۸	۱۴۰	*						
۹	خواجه علیوندان	۰۱۱۲۲۲	۲	۲۰	۱۱۰	۸۵	۴۸	۴۵	*						
۱۰	دلیوندان	۰۱۱۲۲۳	۲	۱۶۹	۸۵۷	۷۵۱	۴۳۴	۲۵۳	*						
۱۱	زیمسار	۰۱۱۲۲۴	۲	۹۲	۵۱۴	۴۲۸	۲۷۹	۱۵۷	*						
۱۲	ساداتمحلله	۰۱۱۲۲۵	۱	۷۴	۲۸۶	۲۲۷	۱۸۸	۱۱۴	*						
۱۲	سدمس	۰۱۱۲۲۶	۲	۲۰۷	۱۱۹۳	۹۶۰	۴۶۰	۴۸۰	*						
۱۴	سیاروی	۰۱۱۲۲۷	۱	۲۴	۱۴۵	۱۱۶	۶۱	۶۷	*						
۱۵	سیاه تن	۰۱۱۲۲۸	۲	۱۱۶	۶۱۵	۵۴۱	۳۸۳	۱۹۹	*						
۱۶	سیاه درویشان	۰۱۱۲۲۹	۲	۱۷۶	۱۱۳۱	۹۳۱	۵۸۲	۵۲۸	*						
۱۷	شالککاه	۰۱۱۲۳۰	۲	۷	۴۳	۳۴	۷	۱۶	*						
۱۸	شیخ محلله	۰۱۱۲۳۱	۱	۱۴۲	۱۶۸	۱۶۳	۷۳	۲۲۰	*						
۱۹	مرغیانده	۰۱۱۲۳۲	۲	۱۵۹	۱۰۲۳	۸۳۲	۴۵۲	۳۲۰	*						
۲۰	سیدلرشدان	۰۱۱۲۳۳	۲	۱۸۴	۱۰۲۸	۸۷۲	۵۴۱	۴۶۹	*						
۲۱	سیدقلان	۰۱۱۲۳۴	۲	۱۰۹	۵۹۷	۸۱۵	۳۵۰	۲۲۰	*						
۲۲	نلاح آباد	۰۱۲۸۸۸	۱	۷۲۷	۱۲۲۹	۹۶۸	۶۵۵	۳۹۲	*						
۲۳	کلکوه	۰۱۱۲۳۵	۲	۴۱	۲۱۰	۱۹۰	۱۱۰	۷۲	*						
۲۴	کلافه پاشین	۰۱۲۸۹۵	۱	۵۰۸	۲۶۵	۲۰۸۲	۱۵۰۳	۹۲۰	*						
۲۵	کیهستان	۰۱۱۲۳۶	۱	۹۲	۵۰۴	۴۳۲	۲۶۹	۱۸۲	*						
۲۶	کاز گیشه	۰۱۱۲۳۷	۲	۵۸	۲۵۷	۲۶۶	۱۲۸	۱۰۶	*						
۲۷	خلایخواران	۰۱۱۲۳۸	۲	۲۲	۱۵۸	۱۴۱	۱۰۴	۸۵	*						
۲۸	کور اب	۰۱۱۲۳۹	۲	۱۲۹	۸۱۹	۶۸۲	۴۵۷	۳۶۱	*						
۲۹	لیفناگرد	۰۱۱۲۴۰	۲	۲۰۵	۱۶۱۴	۱۳۴۵	۸۵۰	۷۵۱	*						
۳۰	لاکمار	۰۱۱۲۴۱	۱	۱۲۲	۷۲۷	۶۰۲	۴۰۰	۳۶۸	*						
۳۱	ماتک	۰۱۱۲۴۲	۲	۲۱۶	۱۱۶۴	۱۰۱۷	۶۱۳	۵۶۶	*						
۳۲	مر چقل	۰۱۱۲۴۳	۱	۲۴۸	۱۲۱۰	۹۲۱	۶۸۱	۳۰۲	*						
۳۳	مردخه	۰۱۱۲۴۴	۲	۲۴۶	۱۲۸۶	۳۰۹۴	۱۷۸۲	۴۱۷	*						
۳۴	مرساروده	۰۱۱۲۴۵	۲	۵۲	۳۴۳	۲۲۰	۱۳۱	۶۱	*						
۳۵	ترکستان	۰۱۱۲۴۶	۲	۲۶۲	۱۴۶۲	۱۲۲۰	۷۹۶	۶۴۸	*						
۳۶	توخاله اگیر	۰۱۱۲۴۷	۱	۴۲۵	۲۵۰۷	۲۱۳۴	۱۳۱۷	۹۵۶	*						
۳۷	توخاله چغری	۰۱۱۲۴۸	۱	۴۸۱	۲۶۳۹	۲۲۲۲	۱۲۳۶	۸۲۲	*						
۳۸	هنده خاله	۰۱۱۲۴۹	۱	۴۶۹	۱۷۵۱	۱۲۱۹	۱۲۸۱	۱۰۰۷	*						
	بخش مرکزی			۱۴۱۶۱	۷۱۵۷۸	۶۴۱۲۹	۳۸۲۲۰	۲۷۶۵۲	۱۱۰	۲۸	۱۰۹	۵۷	۶۷	۱۸	۹
	دهستان حومه			۸۱۴۰	۴۵۲۲۳	۳۷۳۸۷	۲۲۰۹۱	۱۶۵۸۵	۴۹	۸	۴۹	۴۱	۲۶	۱۲	۵
۱	ازکم	۰۱۱۲۸۹	۲	۱۵۱	۷۹۴	۶۸۰	۴۰۸	۳۶۱	*						
۲	اشپلم	۰۱۱۲۹۰	۱	۲۶	۱۴۷	۱۱۱۸	۸۴	۲۵	*						
۳	بیلابلکور	۰۱۱۲۹۱	۲	۱۶۷	۱۰۰۱	۸۳۸	۴۶۹	۲۵۸	*						

کد نوع راه آبادی: ۱ جاده استان، ۲ جاده خاکی، ۳ مارو، ۴ سایر (ازنگار راه آبن باره آبی)، ۵ ناشخص

تعداد کارگاه در یک ساله	تعداد کارگاه سفید رنگ	تعمیرگاه آسفالته آلات کش درری	فروشگاه تعاونی	دستری به رسیدن تعمیراتی زودبای	تلفن	دستری به روزنامه و مجله و آرا با	صندوق پست	بیمار و ماما می در بستاری	دانشگاه کیمیا در بستاری	پزشک	خانه بهداشت	مرکز بهداشتی درمانی	حمام	آموزش دانشت براد انوری	مدرسه راهنمایی	دبستان	برق	آب لوله کشی	پایگاه خدمات بیج	مرکز خدمات روستایی	دفتر خدمات سازندگی	شورای اسلامی روستایی	ادکلن بنیادی سازمان	بنیاد بنیادی سازمان	شماره در دفتر آداری
۴۴	۴۱	۴۰	۳۹	۳۸	۳۷	۳۶	۳۵	۳۴	۳۳	۳۲	۳۱	۳۰	۲۹	۲۸	۲۷	۲۶	۲۵	۲۴	۲۳	۲۲	۲۱	۲۰	۱۹	۱۸	۱۷
۱۶۲۸۶	.	۶	۱۶	۲۸	۲	۲	۱۴	۱۲	.	۱۷	۱۵	۴	۱۴	۲۶	۱۲	۲۲	۲۵	۹	۱۰	۲	۱	۲۰	۵۲	۱۲	
۱۶۲۸۶	.	۶	۱۶	۲۸	۲	۲	۱۴	۱۲	.	۱۷	۱۵	۴	۱۴	۲۶	۱۲	۲۲	۲۵	۹	۱۰	۲	۱	۲۰	۵۲	۱۲	۱
۸۰	.	.	.	*	۲
۴۰	۴
۲۵۰	۵
۱۵۰	۶
۱۶۰	۷
۵۰۰	۸
۲۵۰	۹
۲۰	۱۰
۲۱	۱۱
۲۰۰	۱۲
۱۵۰	۱۳
۲۵۰	۱۴
۱۵	۱۵
۱۲۰	۱۶
۵۰۰	۱۷
۶	۱۸
۴۲۳	.	*	۱۹
۱۰۰۰	۲۰
۲۰۰	۲۱
۲۰	۲۲
۱۵۰	۲۳
۵۰	۲۴
۸۰	.	*	۲۵
۷۰۰	۲۶
۲۲۰۰	۲۷
۲۰	۲۸
۲۵۰	۲۹
۱۵۰	۳۰
۲۰۰	۳۱
۲۰۰	۳۲
۲۵۰	۳۳
۱۵۰	۳۴
۲۰۰۰	۳۵
۱۶۰۰	۳۶
۱۵۰۰	۳۷
۱۲۰۰	۳۸
۶۰۰۰	۲۱۸۹۵	۴	۳۴	۵۲	۵	۱۲	۲۷	۹	۱	۱۸	۳۲	۱۰	۳۱	۳۶	۲۹	۵۵	۵۵	۱۱	۶۲	۵	۲	۳۳	۱۱۸	۶	۱
۲۱۶۳۰	۲۱۸۹۵	۲	۱۹	۶۳	۴	۶	۳۱	۳	۰	۸	۱۱	۳	۱۱	۰	۱۱	۱۳	۲۲	۲	۱۸	۲	۰	۲۱	۵۵	۲	۲
۲۰۰	۳
۴۰	۲
۲۰۰	۳

شماره ردیف آبادی	آبادی													
	کده آبادی	نوع راه آبادی (کده)	تعداد خانوار	کلی جمعیت	جمعیت عساکر بیشتر	جمعیت باسواد	جمعیت شامل	زراعت	باغداری	دو داری دامپروری	پرورش طیور	پرورش گاو برهیم	پرورش بوسه	
۱	۲	۳	۴	۵	۶	۷	۸	۹	۱۰	۱۱	۱۲	۱۳	۱۴	۱۵
۴	پهنامه	۰۱۱۲۹۲	۱	۹۶	۸۱	۵۲	۳۵	*	*	*	*	*	*	*
۵	پایین بلور	۰۱۱۲۹۳	۲	۶۶	۴۲	۲۳	۱۵	*	*	*	*	*	*	*
۶	پوشمار	۰۱۱۲۹۴	۱	۲۳	۲۲	۹۲	۳۶	*	*	*	*	*	*	*
۷	پلخیر	۰۱۱۲۹۵	۲	۵۴	۲۲	۱۵۹	۵۹	*	*	*	*	*	*	*
۸	پورمتین سر	۰۱۱۲۹۶	۲	۹۷	۳۴	۲۴	۳۱	*	*	*	*	*	*	*
۹	پیشخان	۰۱۱۲۹۷	۳	۳۶	۱۶	۱۸	۱۲	*	*	*	*	*	*	*
۱۰	شظف	۰۱۱۲۹۸	۲	۷۰	۳۱	۱۰	۵	*	*	*	*	*	*	*
۱۱	شهبان	۰۱۱۲۹۹	۳	۴۳	۲۳	۳۵	۱۵	*	*	*	*	*	*	*
۱۲	چیر نور	۰۱۱۳۰۰	۳	۱۹	۸	۵۵	۷	*	*	*	*	*	*	*
۱۳	چیر محله کصما	۰۱۱۳۰۱	۳	۳۰	۱۶	۷	۷	*	*	*	*	*	*	*
۱۴	چالکسر	۰۱۱۳۰۲	۲	۱۴	۹	۳۵	۲۳	*	*	*	*	*	*	*
۱۵	چمشقال	۰۱۱۳۰۳	۱	۱۲	۶	۴۶	۲۲	*	*	*	*	*	*	*
۱۶	خاندیان	۰۱۱۳۰۴	۲	۷۸	۴۲	۱۱	۴۰	*	*	*	*	*	*	*
۱۷	ذرف	۰۱۱۳۰۵	۲	۳۵	۱۹	۹	۲۷	*	*	*	*	*	*	*
۱۸	ذرف کتام	۰۱۱۳۰۶	۲	۲۹	۱۶	۶	۱۷	*	*	*	*	*	*	*
۱۹	ذرف نور	۰۱۱۳۰۷	۲	۲۱	۱۰	۸۹	۲۵	*	*	*	*	*	*	*
۲۰	دهنده	۰۱۱۳۰۸	۲	۷۸	۴۱	۳۵	۱۶	*	*	*	*	*	*	*
۲۱	ر امته کنار	۰۱۱۳۰۹	۲	۱۵	۸	۶۸	۴۳	*	*	*	*	*	*	*
۲۲	رفنگی	۰۱۱۳۱۰	۲	۷۹	۴۵	۱۰	۱۳	*	*	*	*	*	*	*
۲۳	زرکام	۰۱۱۳۱۱	۱	۱۱	۶	۵۵	۲۲	*	*	*	*	*	*	*
۲۴	زغنان	۰۱۱۳۱۲	۲	۱۲	۶	۷	۳۰	*	*	*	*	*	*	*
۲۵	سنگ چوب	۰۱۱۳۱۳	۲	۱۱	۳	۳۱	۶۰	*	*	*	*	*	*	*
۲۶	سورم	۰۱۱۳۱۴	۲	۷۵	۲۴	۱۶	۱۷	*	*	*	*	*	*	*
۲۷	سه مار	۰۱۱۳۱۵	۲	۲۷	۱۸	۸۰	۵۶	*	*	*	*	*	*	*
۲۸	سه شنبه	۰۱۱۳۱۶	۲	۱۰	۵۰	۳۸	۳۲	*	*	*	*	*	*	*
۲۹	سیاه اطبخ	۰۱۱۳۱۷	۳	۹	۵۵	۲۷	۳۶	*	*	*	*	*	*	*
۳۰	سیاه کوه	۰۱۱۳۱۸	۲	۶	۲۸	۱۰	۱۶	*	*	*	*	*	*	*
۳۱	شارم	۰۱۱۳۱۹	۱	۱۱۵	۵۲	۱۸	۱۰	*	*	*	*	*	*	*
۳۲	معله پهن	۰۱۱۳۲۰	۴	۲۲	۱۰	۷	۴۰	*	*	*	*	*	*	*
۳۳	سیقلان	۰۱۱۳۲۱	۲	۵۲	۲۵	۱۴	۵	*	*	*	*	*	*	*
۳۴	فخام	۰۱۱۳۲۲	۳	۳۵	۱۸	۱۰	۱۲	*	*	*	*	*	*	*
۳۵	ساجده	۰۱۱۳۲۳	۲	۱۲	۲۵	۹	۱۹	*	*	*	*	*	*	*
۳۶	ضایع	۰۱۱۳۲۴	۱	۱۲	۶	۵۵	۱۵	*	*	*	*	*	*	*
۳۷	کصما	۰۱۱۳۲۵	۱	۳۳	۱۲	۱۸	۳۰	*	*	*	*	*	*	*
۳۸	کلسر	۰۱۱۳۲۶	۲	۱۰۰	۵۸	۳۵	۲۷	*	*	*	*	*	*	*
۳۹	کما	۰۱۱۳۲۷	۱	۱۱۵	۱۰	۵۵	۱۹	*	*	*	*	*	*	*
۴۰	کهنه سر	۰۱۱۳۲۸	۳	۲۱	۷۰	۶۰	۳۱	*	*	*	*	*	*	*
۴۱	کاو کده	۰۱۱۳۲۹	۱	۹۵	۵۵	۳۴	۱۳	*	*	*	*	*	*	*
۴۲	نور اجزر میخ	۰۱۱۳۳۰	۱	۷۵	۲۹	۱۱	۱۱	*	*	*	*	*	*	*
۴۳	کیاکو	۰۱۱۳۳۱	۲	۲۰	۱۲	۵	۵	*	*	*	*	*	*	*
۴۴	لادمخ	۰۱۱۳۳۲	۲	۲۰۰	۱۱۹	۶۶	۲۳	*	*	*	*	*	*	*
۴۵	مر کیه	۰۱۱۳۳۳	۲	۳۴	۱۸	۱۱	۳۵	*	*	*	*	*	*	*
۴۶	مهوریزان	۰۱۱۳۳۴	۲	۳۶	۱۳	۲۰	۳۶	*	*	*	*	*	*	*
۴۷	میانه	۰۱۱۳۳۵	۲	۲۱	۱۰	۳۴	۵۵	*	*	*	*	*	*	*
۴۸	شغوت	۰۱۱۳۳۶	۱	۴۲	۳۱	۱۰	۲۵	*	*	*	*	*	*	*

کد نوع راه آبادی، جاده ساخته ۱، جاده شوسه ۲، جاده خاکی ۳، مارو ۴، سایر (اینگار، راه آجین، باره آبی ۵)، نامشخص ۶

شماره ردیف آبادی	آبادی	کده آبادی	نوع راه آبادی (کده)	تعداد خانوار	کل جمعیت	جمعیت عرسالو بیشتر	جمعیت باسواد	جمعیت نامل	فعايت کشاورزی							
									۱۰	۱۱	۱۲	۱۳	۱۴	۱۵	۱۶	
۴۹	واقعهدشت	۰۱۱۳۳۸	۱	۱۲۲	۶۲۶	۵۲۴	۲۸۹	۱۵۷	۱۰	*	*	*	*	*	*	*
۱	دهستان کهنکرات	۰۱۱۳۸۹	۱	۶۰۲۱	۳۱۸۳۳	۳۶۷۴۲	۱۶۶۳۹	۱۱۰۶۷	۶۱	*	*	*	*	*	*	*
۲	ایستاد	۰۱۱۳۹۰	۱	۲۹۸	۲۰۴۰	۱۶۸۵	۱۱۰۱	۶۴۹	*	*	*	*	*	*	*	*
۳	ارم صاد	۰۱۱۳۹۱	۱	۵۶	۲۹۴	۲۵۱	۱۹۱	۷۵	*	*	*	*	*	*	*	*
۴	اسفندقه	۰۱۱۳۹۲	۲	۲۲	۱۷۷	۱۵۷	۱۰۰	۷۵	*	*	*	*	*	*	*	*
۵	امیند	۰۱۱۳۹۳	۲	۱۶۲	۸۵۳	۷۲۴	۴۳۳	۴۲۴	*	*	*	*	*	*	*	*
۶	امینبصر	۰۱۱۳۹۴	۲	۸۴	۴۷۹	۴۰۹	۲۴۷	۱۴۵	*	*	*	*	*	*	*	*
۷	اقامده به میر	۰۱۱۳۹۵	۱	۵۲	۲۵۱	۱۹۴	۱۲۱	۹۸	*	*	*	*	*	*	*	*
۸	اومندان	۰۱۱۳۹۶	۱	۱۰۵	۵۳۷	۴۸۸	۳۰۰	۲۲۲	*	*	*	*	*	*	*	*
۹	به میر	۰۱۱۳۹۷	۲	۵۵	۲۷۰	۲۴۷	۱۴۵	۱۱۱	*	*	*	*	*	*	*	*
۱۰	بیجارکن	۰۱۱۳۹۸	۳	۲۰	۱۷۰	۱۳۰	۷۲	۸۱	*	*	*	*	*	*	*	*
۱۱	بیگانه	۰۱۱۳۹۹	۳	۲۷	۱۸۱	۱۵۰	۸۰	۷۲	*	*	*	*	*	*	*	*
۱۲	بیگانه به میر	۰۱۱۴۰۰	۳	۵۷	۲۵۰	۲۰۱	۱۸۳	۱۴۸	*	*	*	*	*	*	*	*
۱۳	بیگانه	۰۱۱۴۰۱	۱	۱۰۲	۵۳۲	۴۳۹	۲۱۱	۱۵۵	*	*	*	*	*	*	*	*
۱۴	بیگانه ان	۰۱۱۴۰۲	۱	۵۶	۳۱۳	۲۵۹	۱۶۵	۱۱۳	*	*	*	*	*	*	*	*
۱۵	پردنر	۰۱۱۴۰۳	۲	۲۹	۱۶۱	۱۴۵	۷۷	۲۳	*	*	*	*	*	*	*	*
۱۶	پشتامخ	۰۱۱۴۰۴	۲	۱۴۰	۷۹۳	۶۲۸	۳۷۱	۲۵۶	*	*	*	*	*	*	*	*
۱۷	پشتیر	۰۱۱۴۰۵	۲	۱۱۰	۶۰۷	۵۳۱	۳۲۵	۲۱۵	*	*	*	*	*	*	*	*
۱۸	پیرسر	۰۱۱۴۰۶	۱	۱۱۹	۷۱۴	۵۹۷	۳۸۲	۲۳۲	*	*	*	*	*	*	*	*
۱۹	چادگان	۰۱۱۴۰۷	۱	۵۷	۳۲۳	۲۷۸	۱۸۱	۱۲۲	*	*	*	*	*	*	*	*
۲۰	چیر سر به میر	۰۱۱۴۰۸	۲	۶۸	۳۸۰	۳۱۴	۲۱۰	۱۶۶	*	*	*	*	*	*	*	*
۲۱	چیر سر شونده	۰۱۱۴۰۹	۲	۵۱	۲۲۳	۱۹۷	۱۰۳	۹۶	*	*	*	*	*	*	*	*
۲۲	چکروز	۰۱۱۴۱۰	۲	۱۲۴	۷۱۶	۶۱۹	۴۰۴	۲۰۳	*	*	*	*	*	*	*	*
۲۳	چمن	۰۱۱۴۱۱	۱	۶۰	۳۸۹	۳۲۸	۱۱۶	۱۰۰	*	*	*	*	*	*	*	*
۲۴	خاشه کنار	۰۱۱۴۱۲	۲	۶۴	۳۱۷	۲۷۸	۱۵۶	۱۲۲	*	*	*	*	*	*	*	*
۲۵	خشتامده	۰۱۱۴۱۳	۲	۳۵	۲۲۹	۱۶۶	۱۱۶	۶۴	*	*	*	*	*	*	*	*
۲۶	خفکسر و دیوار	۰۱۱۴۱۴	۳	۸۶	۵۰۳	۴۰۳	۲۵۷	۳۰۴	*	*	*	*	*	*	*	*
۲۷	خلیفه کنار	۰۱۱۴۱۵	۲	۶۹	۴۰۴	۳۴۵	۲۱۷	۳۰۴	*	*	*	*	*	*	*	*
۲۸	راجیر	۰۱۱۴۱۶	۲	۷۳	۳۸۳	۳۲۸	۲۰۳	۱۱۲	*	*	*	*	*	*	*	*
۲۹	زینکنار	۰۱۱۴۱۷	۳	۸۲	۳۸۳	۳۲۹	۲۰۷	۱۳۱	*	*	*	*	*	*	*	*
۳۰	سارمه	۰۱۱۴۱۸	۲	۵۵	۳۴۵	۲۸۸	۱۶۶	۱۷۷	*	*	*	*	*	*	*	*
۳۱	غوثمحلله	۰۱۱۴۱۹	۳	۳۴	۱۸۶	۱۵۲	۸۵	۷۶	*	*	*	*	*	*	*	*
۳۲	غدر باغان	۰۱۱۴۲۰	۳	۲۸	۱۶۳	۱۴۹	۹۶	۶۵	*	*	*	*	*	*	*	*
۳۳	غیربایر	۰۱۱۴۲۱	۱	۴۹۵	۲۲۳۶	۱۸۴۵	۱۲۴۷	۷۱۱	*	*	*	*	*	*	*	*
۳۴	طالبان محلله به میر	۰۱۱۴۲۲	۲	۱۸	۶۶	۶۶	۳۳	۳۶	*	*	*	*	*	*	*	*
۳۵	ظاهر گور اب	۰۱۱۴۲۳	۱	۱۸۱	۷۵۳۱	۶۰۲۱	۳۶۸	۲۸۰	*	*	*	*	*	*	*	*
۳۶	قلمه سر	۰۱۱۴۲۴	۲	۱۱۶	۶۳۶	۵۷۷	۳۲۳	۲۸۰	*	*	*	*	*	*	*	*
۳۷	قرابیا	۰۱۱۴۲۵	۲	۱۶۷	۷۷۵	۶۶۶	۴۲۱	۳۲۸	*	*	*	*	*	*	*	*
۳۸	کتبجان سعید عبدالوهابی	۰۱۱۴۲۶	۲	۲۸	۱۹۰	۱۷۰	۱۱۶	۶۹	*	*	*	*	*	*	*	*
۳۹	کتبجان مومنه	۰۱۱۴۲۷	۲	۲۲	۹۷	۹۱	۵۳	۴۵	*	*	*	*	*	*	*	*
۴۰	کتبجان سید معینی	۰۱۱۴۲۸	۳	۷۱	۳۸۴	۱۶۴	۱۰۴	۷۲	*	*	*	*	*	*	*	*
۴۱	کرده محلله	۰۱۱۴۲۹	۳	۵۲	۳۲۹	۲۱۲	۱۳۴	۷۶	*	*	*	*	*	*	*	*
۴۲	کلیدیر	۰۱۱۴۳۰	۱	۱۵۱	۸۰۱	۶۸۸	۴۳۲	۲۴۱	*	*	*	*	*	*	*	*
۴۳	کرده	۰۱۱۴۳۱	۲	۱۶۶	۳۶۴	۲۶۸	۱۶۲	۱۳۶	*	*	*	*	*	*	*	*

کد نوع راه آبادی: ۱ جاده اسفندقه، ۲ جاده شوشه، ۳ جاده خانگی، ۴ مارود، ۵ سایر (رایجاً راه آسین یا راه آبی)، ۵ نا مشخص

تعداد گاو و گوساله	۴۲	۲۰۰	۲۴۳۱۱	۲۵۰	۲۰۰	۱۰۰	۱۵۰	۱۵۰	۲۰۰	۲۰۰	۲۰۰	۱۵۰	۵۰	۱۰۰	۳۰۰	۱۵۰	۱۰۰	۰	۲۰۰	۱۹۰	۲۰۰	۲۰	۱۶۰	۲۰۰	۱۵۰	۰	۸۰	۰	۱۲۰	۹۰	۲۰۰	۲۰۰	۱۰۰	۲۰	۱۵۰	۵۰	۲۰۰	۲۰۰	۱۰۰	۲۰	۱۵۰	۲۰	۲۵۰	۲۵۰								
تعداد گوسفند و بز	۴۱	۰	۰	۰	۰	۰	۰	۰	۰	۰	۰	۰	۰	۰	۰	۰	۰	۰	۰	۰	۰	۰	۰	۰	۰	۰	۰	۰	۰	۰	۰	۰	۰	۰	۰	۰	۰	۰	۰	۰	۰	۰	۰	۰	۰	۰	۰	۰				
تعمیرگاه ماشین آلات کشاورزی	۴۰	*	۲	*	*	*	*	*	*	*	*	*	*	*	*	*	*	*	*	*	*	*	*	*	*	*	*	*	*	*	*	*	*	*	*	*	*	*	*	*	*	*	*	*	*	*	*	*	*	*		
فروشگاه عمارتی	۳۹	*	۱۵	*	*	*	*	*	*	*	*	*	*	*	*	*	*	*	*	*	*	*	*	*	*	*	*	*	*	*	*	*	*	*	*	*	*	*	*	*	*	*	*	*	*	*	*	*	*	*		
دسترسی به سیستم‌های عمومی ارتباطی	۳۸	*	۱۷	*	*	*	*	*	*	*	*	*	*	*	*	*	*	*	*	*	*	*	*	*	*	*	*	*	*	*	*	*	*	*	*	*	*	*	*	*	*	*	*	*	*	*	*	*	*	*		
تعطیل	۳۷	*	۱	*	*	*	*	*	*	*	*	*	*	*	*	*	*	*	*	*	*	*	*	*	*	*	*	*	*	*	*	*	*	*	*	*	*	*	*	*	*	*	*	*	*	*	*	*	*	*		
دسترسی به روزنامه و مجله و آلبوم	۳۶	*	۱	*	*	*	*	*	*	*	*	*	*	*	*	*	*	*	*	*	*	*	*	*	*	*	*	*	*	*	*	*	*	*	*	*	*	*	*	*	*	*	*	*	*	*	*	*	*	*		
صندوق پست	۳۵	*	۱۲	*	*	*	*	*	*	*	*	*	*	*	*	*	*	*	*	*	*	*	*	*	*	*	*	*	*	*	*	*	*	*	*	*	*	*	*	*	*	*	*	*	*	*	*	*	*	*		
بیمار و دامی روستایی	۳۴	*	۵	*	*	*	*	*	*	*	*	*	*	*	*	*	*	*	*	*	*	*	*	*	*	*	*	*	*	*	*	*	*	*	*	*	*	*	*	*	*	*	*	*	*	*	*	*	*	*		
دانشگاه صنعتی خواجه نصیر	۳۳	*	۱	*	*	*	*	*	*	*	*	*	*	*	*	*	*	*	*	*	*	*	*	*	*	*	*	*	*	*	*	*	*	*	*	*	*	*	*	*	*	*	*	*	*	*	*	*	*	*	*	
پزشک	۳۲	*	۱۰	*	*	*	*	*	*	*	*	*	*	*	*	*	*	*	*	*	*	*	*	*	*	*	*	*	*	*	*	*	*	*	*	*	*	*	*	*	*	*	*	*	*	*	*	*	*	*	*	
خانه بهداشت	۳۱	*	۱۱	*	*	*	*	*	*	*	*	*	*	*	*	*	*	*	*	*	*	*	*	*	*	*	*	*	*	*	*	*	*	*	*	*	*	*	*	*	*	*	*	*	*	*	*	*	*	*	*	
مرکز بهداشتی درمانی	۳۰	*	۱	*	*	*	*	*	*	*	*	*	*	*	*	*	*	*	*	*	*	*	*	*	*	*	*	*	*	*	*	*	*	*	*	*	*	*	*	*	*	*	*	*	*	*	*	*	*	*	*	
غلام	۲۹	*	۱۱	*	*	*	*	*	*	*	*	*	*	*	*	*	*	*	*	*	*	*	*	*	*	*	*	*	*	*	*	*	*	*	*	*	*	*	*	*	*	*	*	*	*	*	*	*	*	*	*	
آموزش و محنت مواد آموزشی	۲۸	*	۳۴	*	*	*	*	*	*	*	*	*	*	*	*	*	*	*	*	*	*	*	*	*	*	*	*	*	*	*	*	*	*	*	*	*	*	*	*	*	*	*	*	*	*	*	*	*	*	*	*	*
مدرسه راهنمایی	۲۷	*	۱۶	*	*	*	*	*	*	*	*	*	*	*	*	*	*	*	*	*	*	*	*	*	*	*	*	*	*	*	*	*	*	*	*	*	*	*	*	*	*	*	*	*	*	*	*	*	*	*	*	*
دبستان	۲۶	*	۴۴	*	*	*	*	*	*	*	*	*	*	*	*	*	*	*	*	*	*	*	*	*	*	*	*	*	*	*	*	*	*	*	*	*	*	*	*	*	*	*	*	*	*	*	*	*	*	*	*	*
برن	۲۵	*	۲۵	*	*	*	*	*	*	*	*	*	*	*	*	*	*	*	*	*	*	*	*	*	*	*	*	*	*	*	*	*	*	*	*	*	*	*	*	*	*	*	*	*	*	*	*	*	*	*	*	*
آب لوله کشی	۲۴	*	۸	*	*	*	*	*	*	*	*	*	*	*	*	*	*	*	*	*	*	*	*	*	*	*	*	*	*	*	*	*	*	*	*	*	*	*	*	*	*	*	*	*	*	*	*	*	*	*	*	*
پایگاه خدمات پنج	۲۳	*	۸	*	*	*	*	*	*	*	*	*	*	*	*	*	*	*	*	*	*	*	*	*	*	*	*	*	*	*	*	*	*	*	*	*	*	*	*	*	*	*	*	*	*	*	*	*	*	*	*	
مرکز خدمات روستایی	۲۲	*	۲	*	*	*	*	*	*	*	*	*	*	*	*	*	*	*	*	*	*	*	*	*	*	*	*	*	*	*	*	*	*	*	*	*	*	*	*	*	*	*	*	*	*	*	*	*	*	*	*	
دفتر بهداشت ازبکی	۲۱	*	۲	*	*	*	*	*	*	*	*	*	*	*	*	*	*	*	*	*	*	*	*	*	*	*	*	*	*	*	*	*	*	*	*	*	*	*	*	*	*	*	*	*	*	*	*	*	*	*	*	
شورای اسلامی روستایی	۲۰	*	۲۲	*	*	*	*	*	*	*	*	*	*	*	*	*	*	*	*	*	*	*	*	*	*	*	*	*	*	*	*	*	*	*	*	*	*	*	*	*	*	*	*	*	*	*	*	*	*	*	*	*
امکن مذهبی مسلمانان	۱۹	*	۱۱	*	*	*	*	*	*	*	*	*	*	*	*	*	*	*	*	*	*	*	*	*	*	*	*	*	*	*	*	*	*	*	*	*	*	*	*	*	*	*	*	*	*	*	*	*	*	*	*	*
بنای مذهبی مسلمانان	۱۸	*	۲	*	*	*	*	*	*	*	*	*	*	*	*	*	*	*	*	*	*	*	*	*	*	*	*	*	*	*	*	*	*	*	*	*	*	*	*	*	*	*	*	*	*	*	*	*	*	*	*	*
شماره و دریافت آبدی	۱۷	۴۹	۱	۲	۲	۴	۵	۶	۷	۸	۹	۱۰	۱۱	۱۲	۱۳	۱۴	۱۵	۱۶	۱۷	۱۸	۱۹	۲۰	۲۱	۲۲	۲۳	۲۴	۲۵	۲۶	۲۷	۲۸	۲۹	۳۰	۳۱	۳۲	۳۳	۳۴	۳۵	۳۶	۳۷	۳۸	۳۹	۴۰	۴۱	۴۲	۴۳	۴۴	۴۵	۴۶	۴۷			

شماره ردیف آبادی	آبادی	کد آبادی	نوع راه آبادی (گند)	تعداد خانوار	کل جمعیت	جمعیت عساکر بیشتر	جمعیت باسواد	جمعیت شامل	فعالیت کشاورزی						
									۱۰	۱۱	۱۲	۱۳	۱۴	۱۵	۱۶
۴۲	کلبندگستان	۰۱۱۴۲۲	۲	۱۷۲	۹۲۸	۷۹۹	۴۷۹	۳۱۸	*	*	*	*	*	*	*
۴۴	لشمر زرخ	۰۱۱۴۲۲	۲	۵۵	۲۰۲	۲۶۶	۱۴۲	۹۰	*	*	*	*	*	*	*
۴۵	لار سر	۰۱۱۴۳۴	۲	۶۶	۲۸۸	۳۲۲	۲۰۸	۱۴۵	*	*	*	*	*	*	*
۴۶	لالم	۰۱۱۴۳۵	۲	۱۱۲	۵۷۷	۴۷۷	۲۰۲	۱۵۹	*	*	*	*	*	*	*
۴۷	مازندر ان محله	۰۱۱۴۳۶	۲	۴۷	۲۳۳	۱۹۵	۱۱۲	۸۸	*	*	*	*	*	*	*
۴۸	محمودکیان	۰۱۱۴۳۷	۱	۹۰	۴۶۲	۳۶۹	۲۴۹	۱۳۶	*	*	*	*	*	*	*
۴۹	معافت اوستان	۰۱۱۴۳۸	۲	۹۱	۴۷۲	۴۱۲	۲۳۶	۲۱۶	*	*	*	*	*	*	*
۵۰	معافت زوری	۰۱۱۴۳۹	۲	۲۹	۱۵۹	۱۳۰	۷۵	۵۴	*	*	*	*	*	*	*
۵۱	ملکسر	۰۱۱۴۴۰	۱	۱۳۶	۷۱۰	۵۹۷	۳۴۴	۳۴۴	*	*	*	*	*	*	*
۵۲	ملاسر ۱	۰۱۱۴۴۱	۲	۷۳	۴۱۸	۳۶۵	۲۱۶	۱۶۴	*	*	*	*	*	*	*
۵۲	منار هسازار	۰۱۱۴۴۲	۲	۱۰۲	۶۲۹	۵۲۸	۳۳۰	۲۲۷	*	*	*	*	*	*	*
۵۴	میان سر	۰۱۱۴۴۳	۲	۱۴۵	۶۲۹	۶۴۱	۲۵۱	۲۸۰	*	*	*	*	*	*	*
۵۵	میان نمکر	۰۱۱۴۴۴	۲	۶۸	۴۵۵	۳۹۰	۲۳۹	۱۸۴	*	*	*	*	*	*	*
۵۶	ندانمان	۰۱۱۴۴۵	۲	۲۴۴	۱۲۳۹	۱۱۰۸	۶۷۷	۴۱۲	*	*	*	*	*	*	*
۵۷	نوپاشان	۰۱۱۴۴۶	۲	۷۰	۲۵۸	۲۰۱	۲۰۴	۱۵۷	*	*	*	*	*	*	*
۵۸	نوده	۰۱۱۴۴۷	۲	۸۸	۴۰۷	۳۶۱	۲۳۲	۱۳۳	*	*	*	*	*	*	*
۵۹	نوکاشت	۰۱۱۴۴۸	۲	۱۷۲	۹۴۹	۷۶۶	۴۲۰	۲۲۶	*	*	*	*	*	*	*
۶۰	ولند	۰۱۱۴۴۹	۲	۱۹۲	۱۱۷۰	۹۱۱	۴۵۴	۳۸۲	*	*	*	*	*	*	*
۶۱	ویشه سر	۰۱۱۴۵۰	۲	۵۵	۳۴۳	۲۷۷	۱۷۸	۱۲۱	*	*	*	*	*	*	*

کد نوع راه آبادی: جاده اسفند ۱، جاده شوسه ۲، جاده خاکی ۳، مارو ۴، سایر (اینگاه راه آهن یا راه آبی) ۵، نامشخص ۶

شماره ریویز آبادی	بنیاد بنی مسلمانان	امکن مذهبی مسلمانان	شورای اسلامی روستایی	دفتر بهداشت سازندگی	مرکز خدمات روستایی	پایگاه بهداشت بنج	آب لوله کشی	برق	دبستان	مدرسه راهنمایی	آموزش تخصصی مواد آموزشی	حمام	مرکز بهداشتی درمانی	خانه بهداشت	پزشک	داپزشک کشیک بنج داپزشکی	بیمارستانی روستایی	صندوق پست	دستوری پرورانه بنج و آبادی	تلفن	دستوری پرورانه بنج و آبادی	فروشگاه تعاونی	تعمیرگاه ماشین آلات کشاورزی	تعداد کو سفند و بز	تعداد گاودگ و گوساله
۱۷	۱۸	۱۹	۲۰	۲۱	۲۲	۲۳	۲۴	۲۵	۲۶	۲۷	۲۸	۲۹	۳۰	۳۱	۳۲	۳۳	۳۴	۳۵	۳۶	۳۷	۳۸	۳۹	۴۰	۴۱	۴۲
۴۳	*	*	*	*	*	*	*	*	*	*	*	*	*	*	*	*	*	*	*	*	*	*	*	*	۱۵۰۰
۴۴	*	*	*	*	*	*	*	*	*	*	*	*	*	*	*	*	*	*	*	*	*	*	*	*	۷۵
۴۵	*	*	*	*	*	*	*	*	*	*	*	*	*	*	*	*	*	*	*	*	*	*	*	*	۱۳۰
۴۶	*	*	*	*	*	*	*	*	*	*	*	*	*	*	*	*	*	*	*	*	*	*	*	*	۴۰۰
۴۷	*	*	*	*	*	*	*	*	*	*	*	*	*	*	*	*	*	*	*	*	*	*	*	*	۸۰
۴۸	*	*	*	*	*	*	*	*	*	*	*	*	*	*	*	*	*	*	*	*	*	*	*	*	۲۸۰
۴۹	*	*	*	*	*	*	*	*	*	*	*	*	*	*	*	*	*	*	*	*	*	*	*	*	۱۶۰
۵۰	*	*	*	*	*	*	*	*	*	*	*	*	*	*	*	*	*	*	*	*	*	*	*	*	۲۰۰
۵۱	*	*	*	*	*	*	*	*	*	*	*	*	*	*	*	*	*	*	*	*	*	*	*	*	۴۵۰
۵۲	*	*	*	*	*	*	*	*	*	*	*	*	*	*	*	*	*	*	*	*	*	*	*	*	۱۰۰
۵۳	*	*	*	*	*	*	*	*	*	*	*	*	*	*	*	*	*	*	*	*	*	*	*	*	۱۳۰
۵۴	*	*	*	*	*	*	*	*	*	*	*	*	*	*	*	*	*	*	*	*	*	*	*	*	۷۷۵
۵۵	*	*	*	*	*	*	*	*	*	*	*	*	*	*	*	*	*	*	*	*	*	*	*	*	۱۵۰
۵۶	*	*	*	*	*	*	*	*	*	*	*	*	*	*	*	*	*	*	*	*	*	*	*	*	۵۰۰
۵۷	*	*	*	*	*	*	*	*	*	*	*	*	*	*	*	*	*	*	*	*	*	*	*	*	۱۲۰
۵۸	*	*	*	*	*	*	*	*	*	*	*	*	*	*	*	*	*	*	*	*	*	*	*	*	۲۷۰
۵۹	*	*	*	*	*	*	*	*	*	*	*	*	*	*	*	*	*	*	*	*	*	*	*	*	۲۰۰۰
۶۰	*	*	*	*	*	*	*	*	*	*	*	*	*	*	*	*	*	*	*	*	*	*	*	*	۴۰۰
۶۱	*	*	*	*	*	*	*	*	*	*	*	*	*	*	*	*	*	*	*	*	*	*	*	*	۲۵۰

شماره ردیف	آبادی	کد آبادی	نوع راه آبادی (کد)	فعالیت کشاورزی						
				زراعت	باغداری	دامداری و دامپروری	پرورش طیور	پرورش گاو شیری	پرورش بز و گوسفند	پرورش ماهی
۱	۲	۳	۴	۵	۶	۷	۸	۹	۱۰	۱۱
	بخش مرکزی دهستان حومه دهستان کدکرات	۰۱۱۳۲۲ ۰۱۱۴۱۸	۲ ۳	*	*	*	*	*	*	*

کد نوع راه آبادی: جاده اسفالت ۱، جاده شوسه ۲، جاده خاکی ۳، مار ۴، سایر (اینجا راه آهن یا راه آبی) ۵، نامشخص ۶