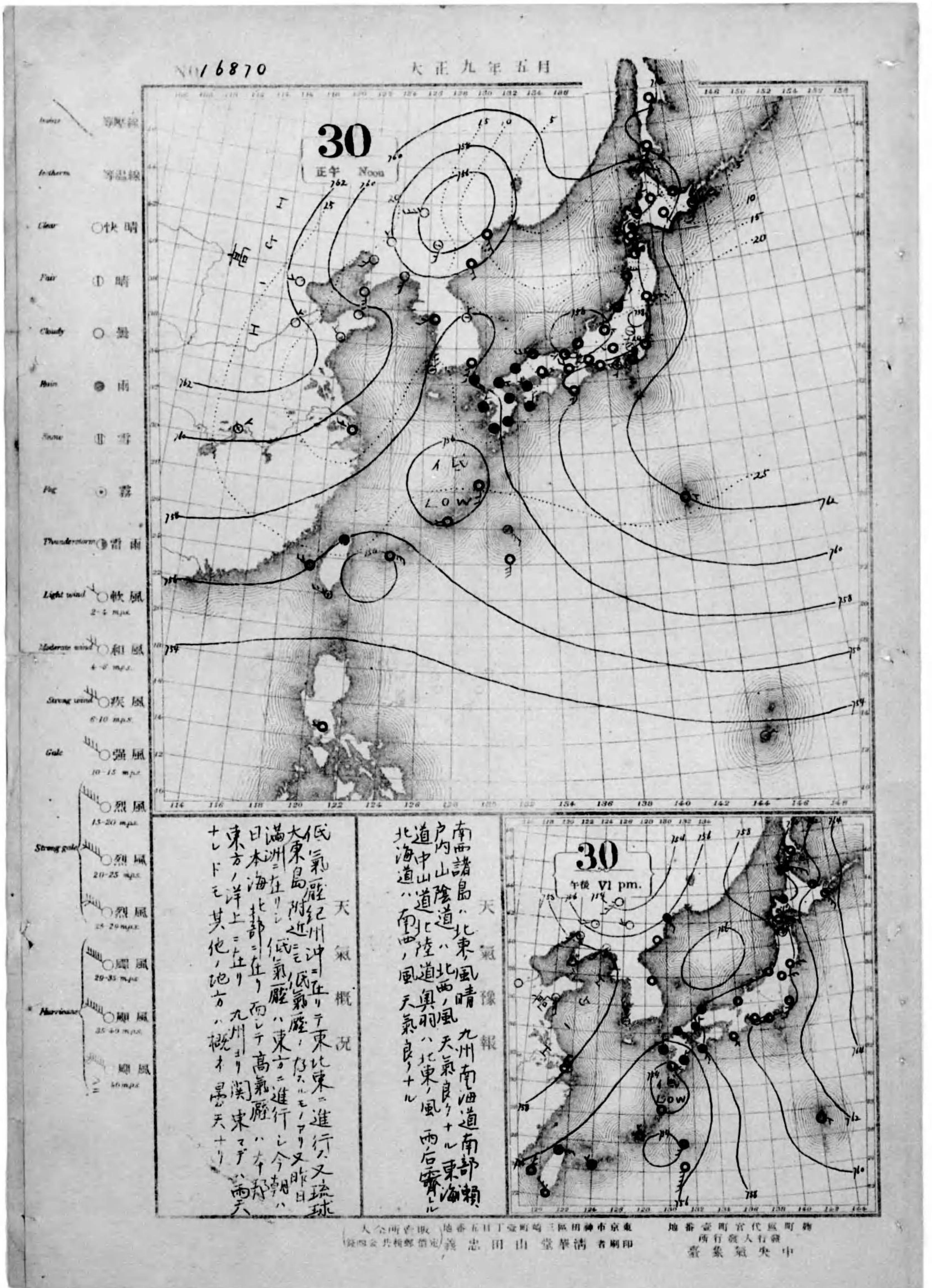


0 1 2 3 4 5 6 7 8 9 10 11 12 13 14 15



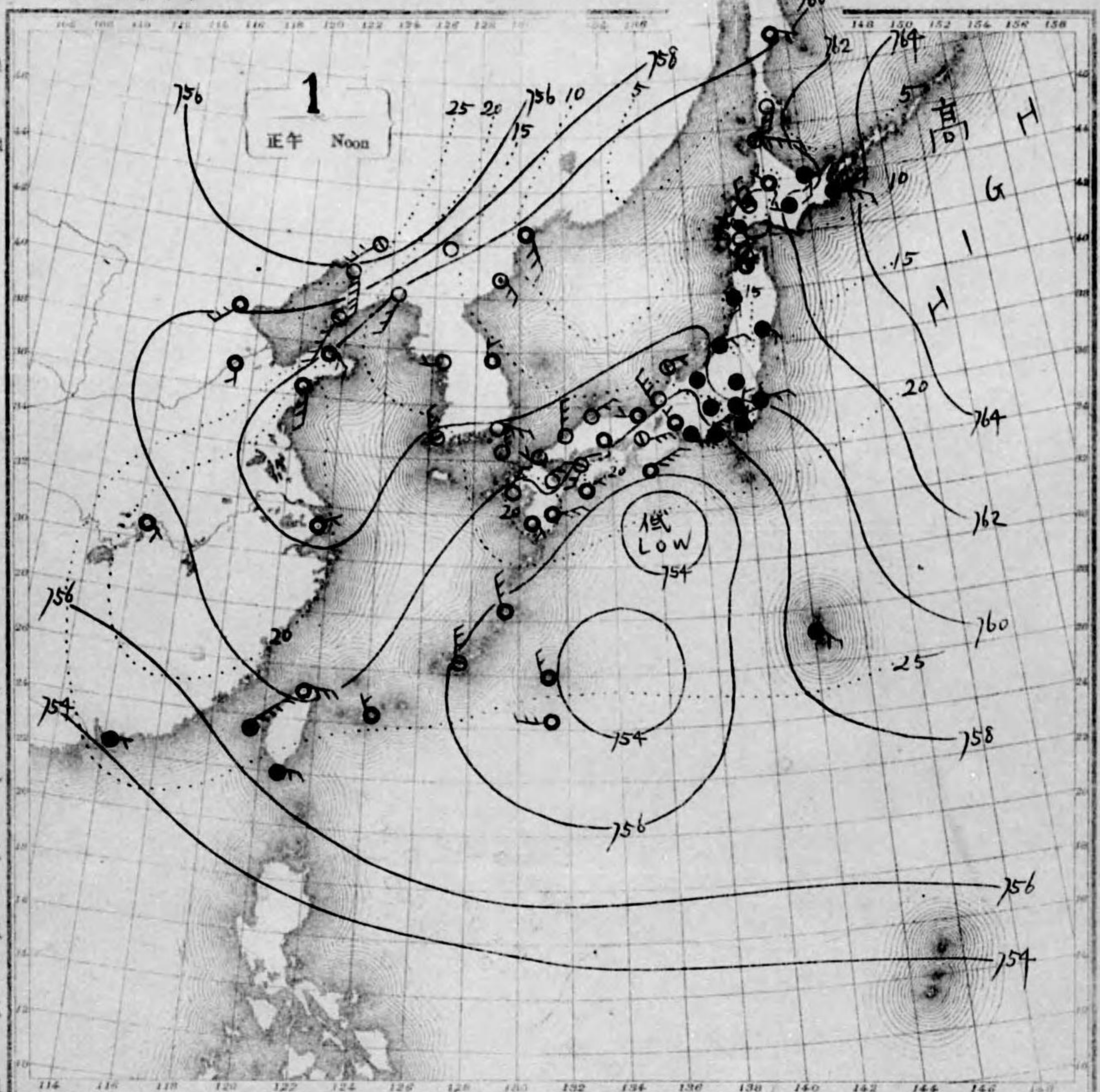
始



NO 16871

大正九年六月

- 等温線
- 等温線
- 快晴
- 晴
- 曇
- 雨
- 雪
- 霧
- 雷雨
- 軟風
- 和風
- 疾風
- 強風
- 烈風
- 烈風
- 烈風
- 颶風
- 颶風

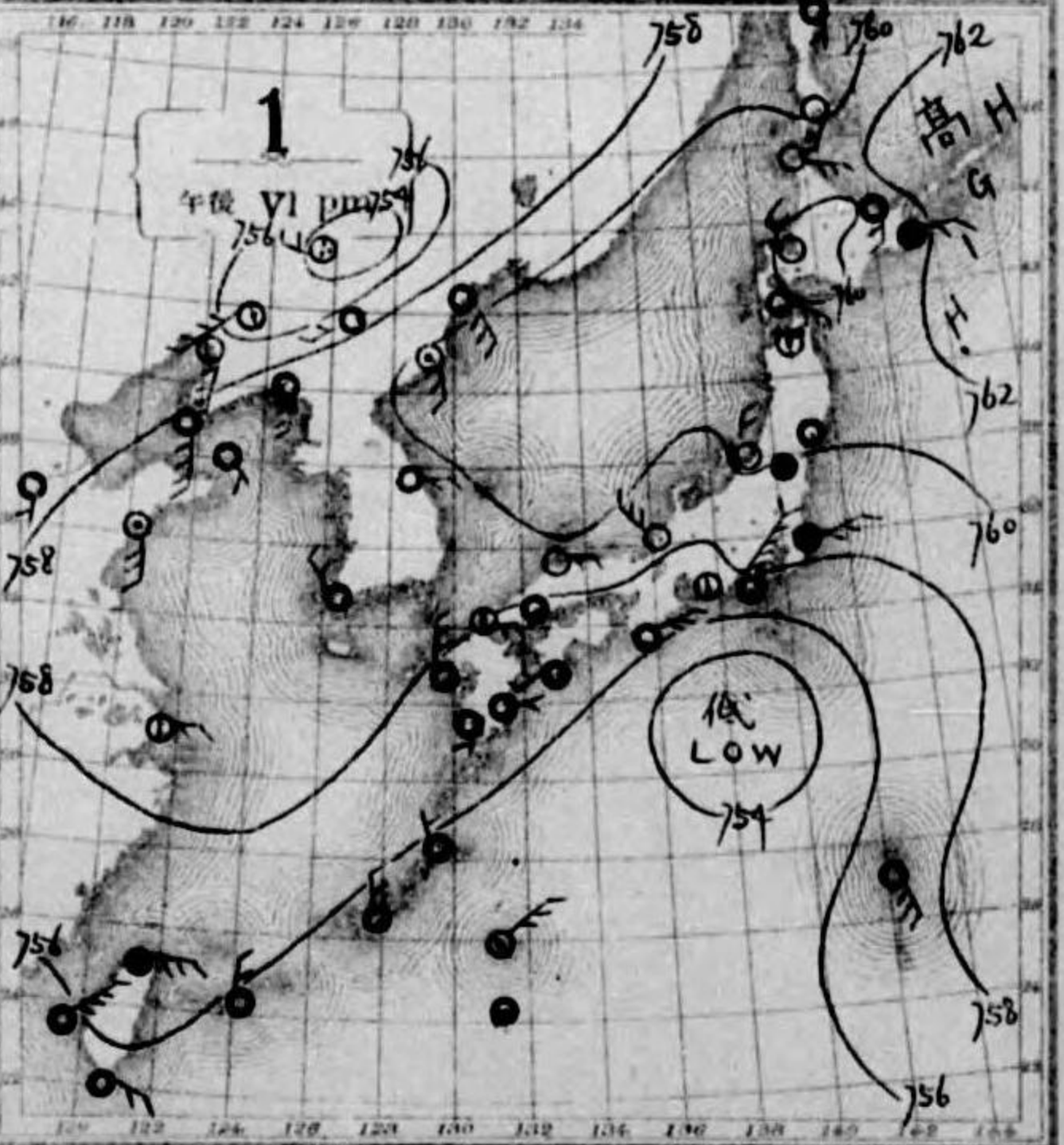


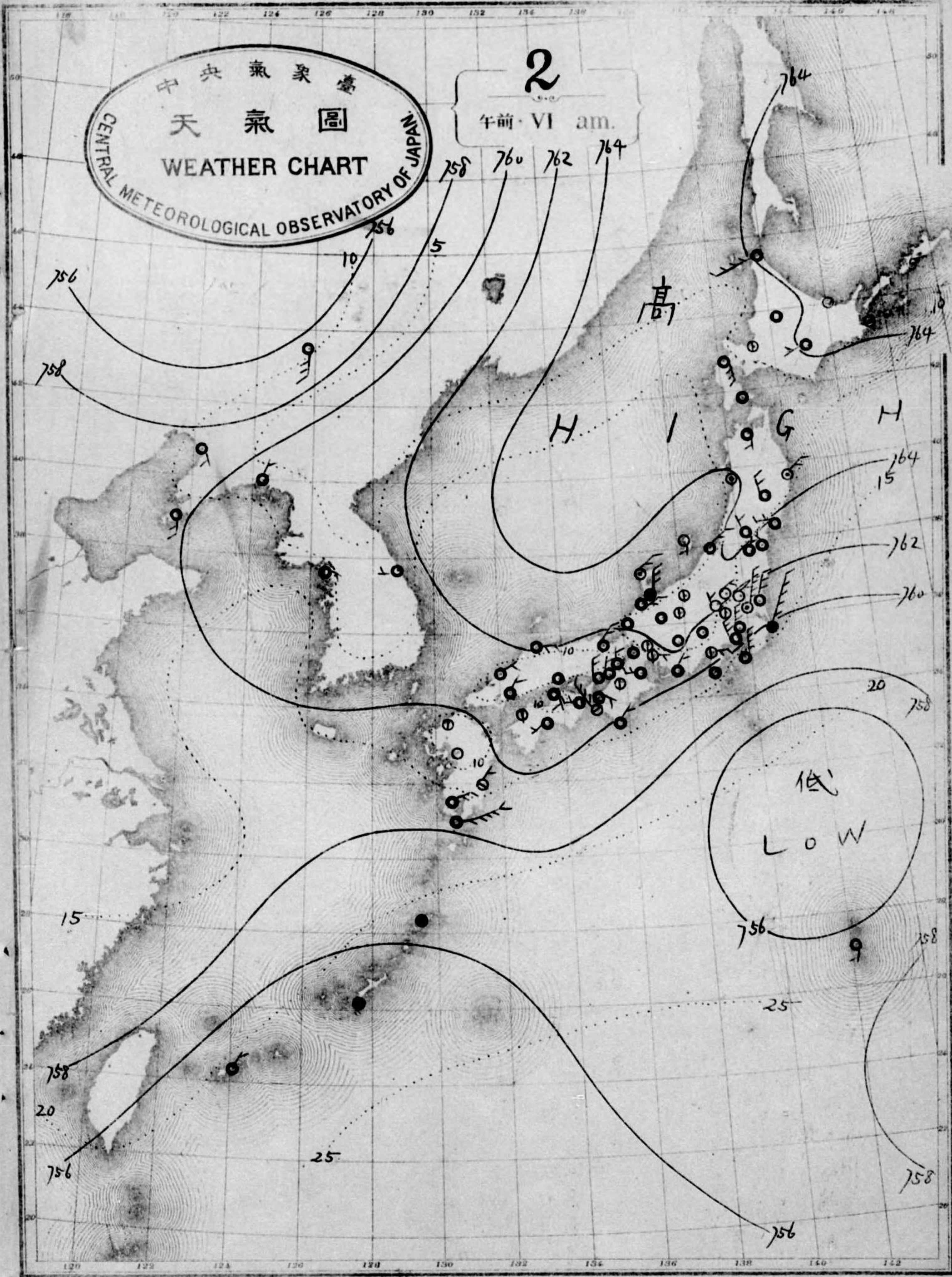
天氣概況

低氣壓小笠原列島、八丈島、中間に存り
 北東に進行し、又石垣島、南方海上
 にモ新氣壓存り、モモリ、而して
 高氣壓は日本海北部に在り、七百六十五
 兆を示す九州、奥羽地方、マデハ概
 して天候は、只両地方は晴、所少
 ク、北海道は晴、曇、相半す

天氣豫報

南西諸島、北東、風雨、九州、南、海、道、南
 部、瀬戸内、山、陰、道、北、東、風、天、氣、悪
 十、東、海、道、中、山、道、北、陸、道、奥、羽、北、東、
 風、曇、北、海、道、北、東、風、晴

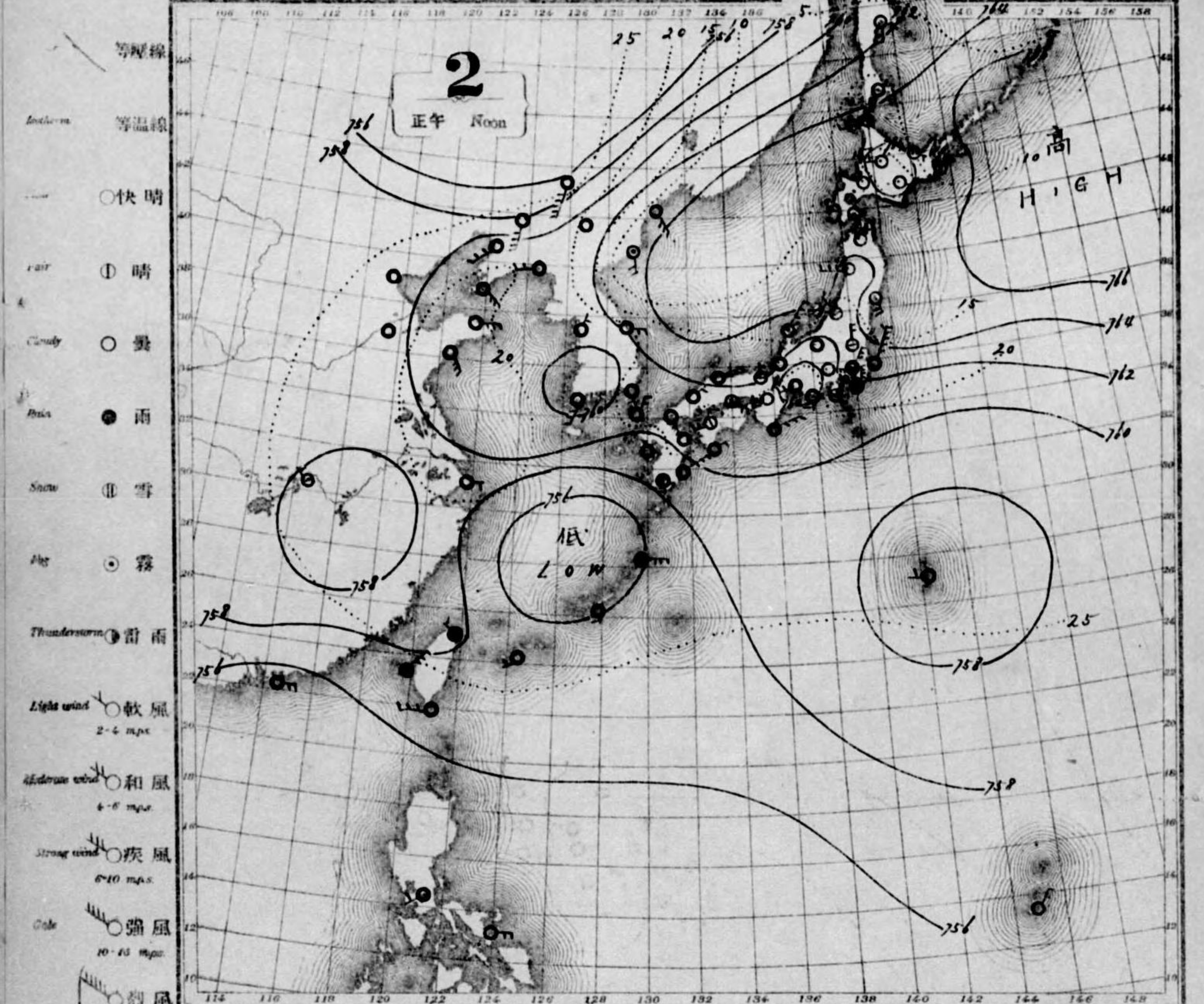




中央氣象臺
天氣圖
CENTRAL METEOROLOGICAL OBSERVATORY OF JAPAN

2
午前 VI am.

可認物便郵三第日七月二年七十二治明
行發回一日每行發日二月五年九正大
號一七八六一第圖氣天

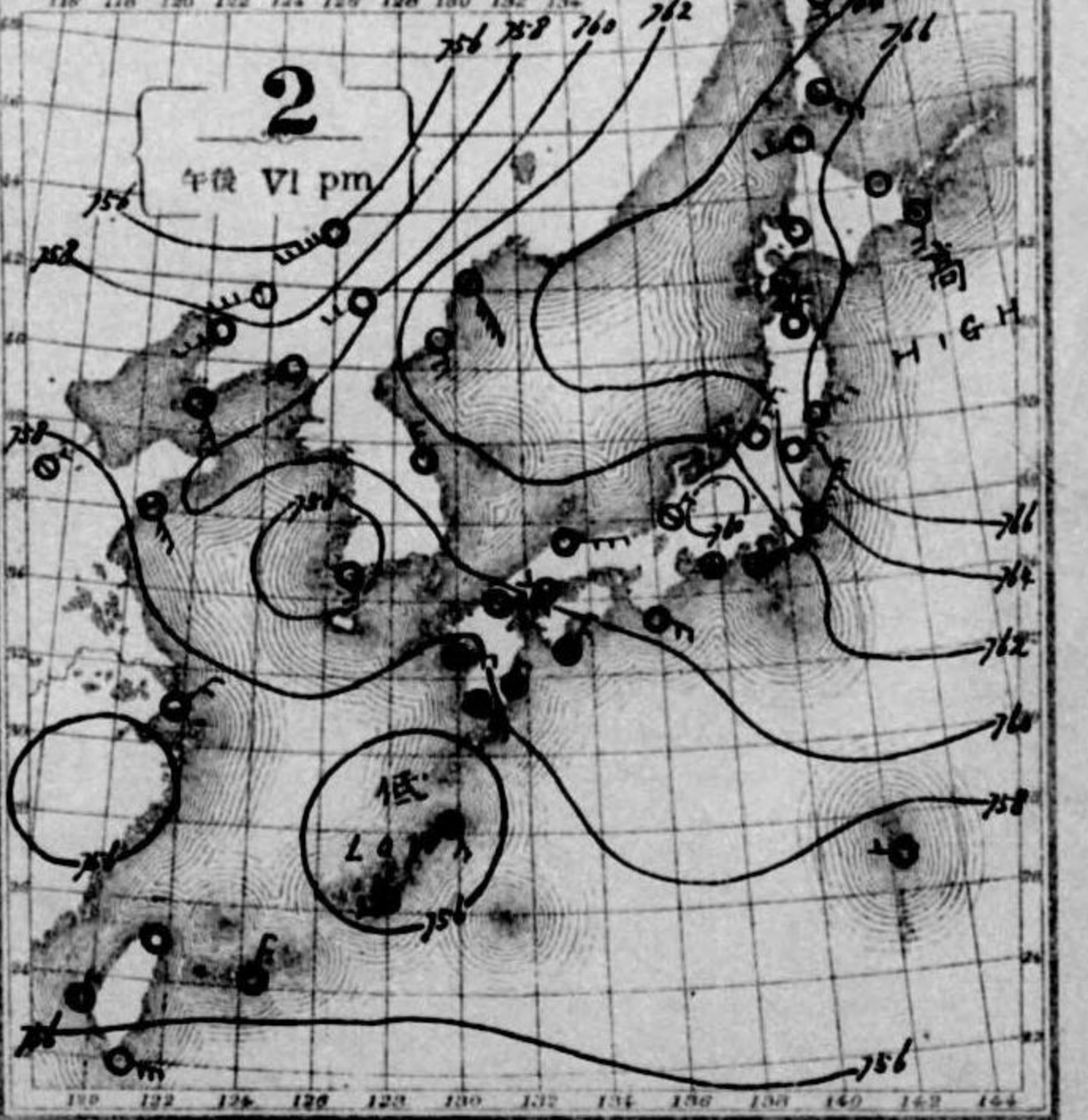


- 等壓線
- 等溫線
- 快晴
- 晴
- 曇
- 雨
- 雪
- 霧
- 雷雨
- 軟風 (2-4 m.p.h.)
- 和風 (4-6 m.p.h.)
- 疾風 (6-10 m.p.h.)
- 強風 (10-15 m.p.h.)
- 烈風 (15-20 m.p.h.)
- 暴風 (20-25 m.p.h.)
- 颶風 (25-30 m.p.h.)
- 離風 (35-40 m.p.h.)
- 離風 (40 m.p.h.)

2
正午 Noon

天氣概況
昨日支那東海ニ頭ハレタル低気圧ハ東方ニ進行シ今
朝河辺七島ノ東方洋上ニ在リ又日本海北部ニモ
新低気圧ノ存スルモアリ而シテ高気圧ハ北海道
東方洋上ニ在リテ七百七十兆ヲ示ス内海西部及
九州ニテハ雨天ナレトモ其他ハ概テ曇天ナリト云
地方ノ雨降ラス

天氣豫報
土南西諸島ハ北西ノ風晴九州南海道南部瀨戸
内山陰道ハ北西ノ風天気良ク東海道中山道
北陸道奥羽ハ北西ノ風雨右零レハ北海道ハ
土南西ノ風天気良クナル



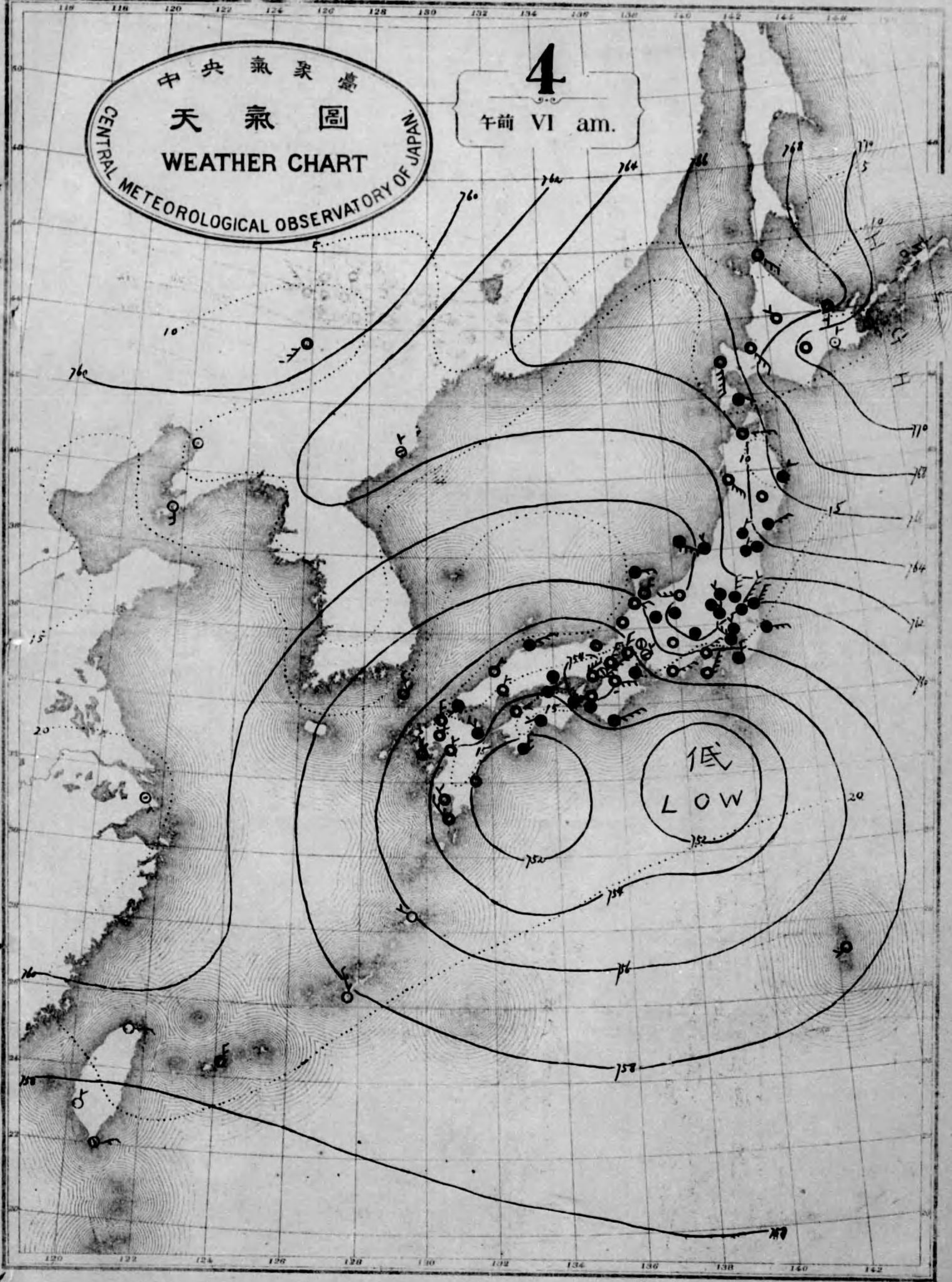
2
午後 VI pm

大正九年五月五日丁卯時三區田神市京東
地番壹町壹代區町野
所行發人行發
號四全九報新誌義忠田山堂華清者刷印
臺象氣央中

MAY 1920

中央氣象臺
天氣圖
CENTRAL METEOROLOGICAL OBSERVATORY OF JAPAN
WEATHER CHART

4
午前 VI am.



可認物使郵種三第廿七第三年七十二第期
行發回一日每行發日
號三七八六一第圖氣天

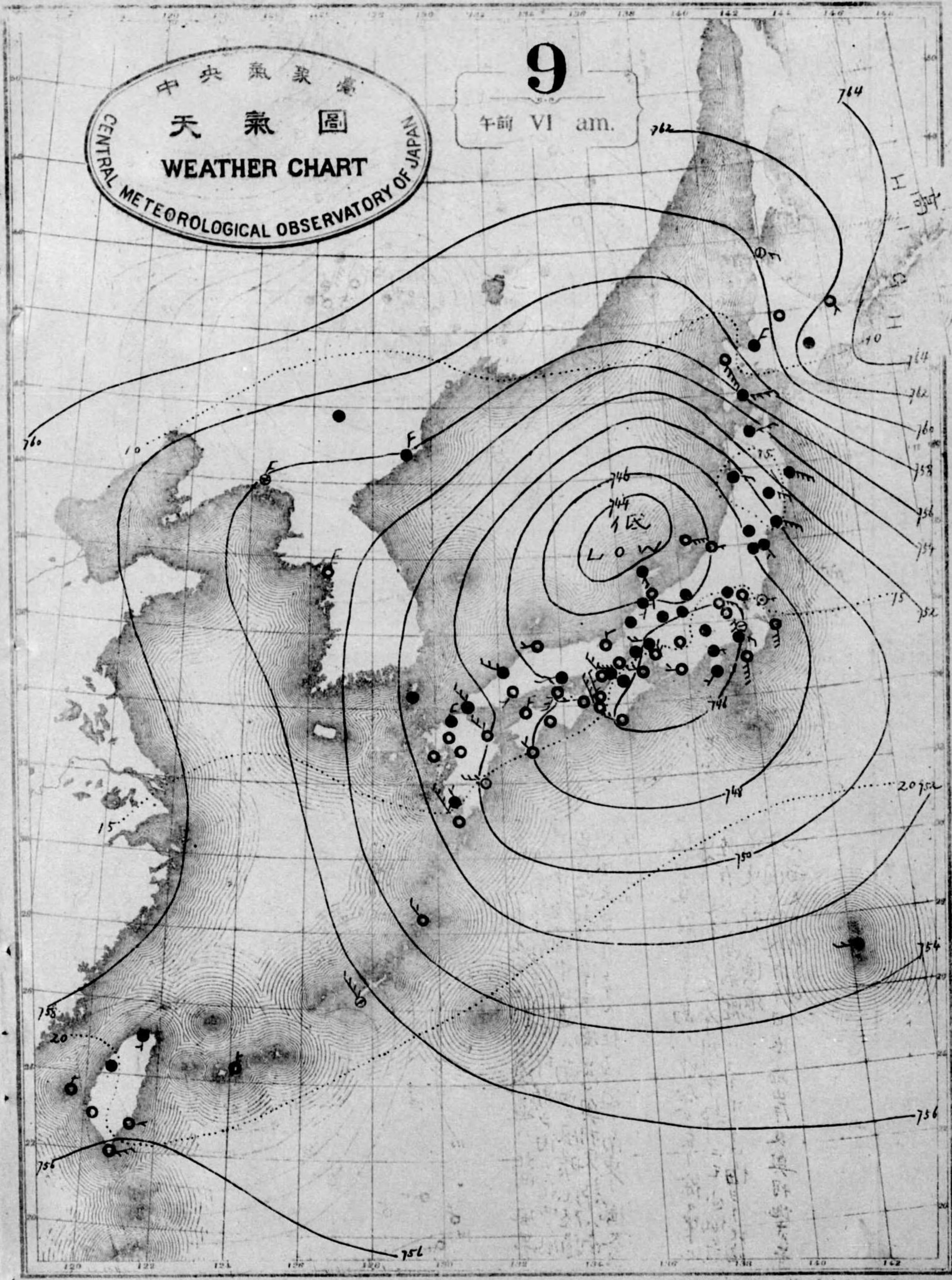
欠

1920

中央氣象臺
天氣圖
CENTRAL METEOROLOGICAL OBSERVATORY OF JAPAN

9

午前 VI am.



可記地標種 每日七月一廿七 密開
行時回 日每行日 九廿五年九正八
號八七八六一第圖氣大

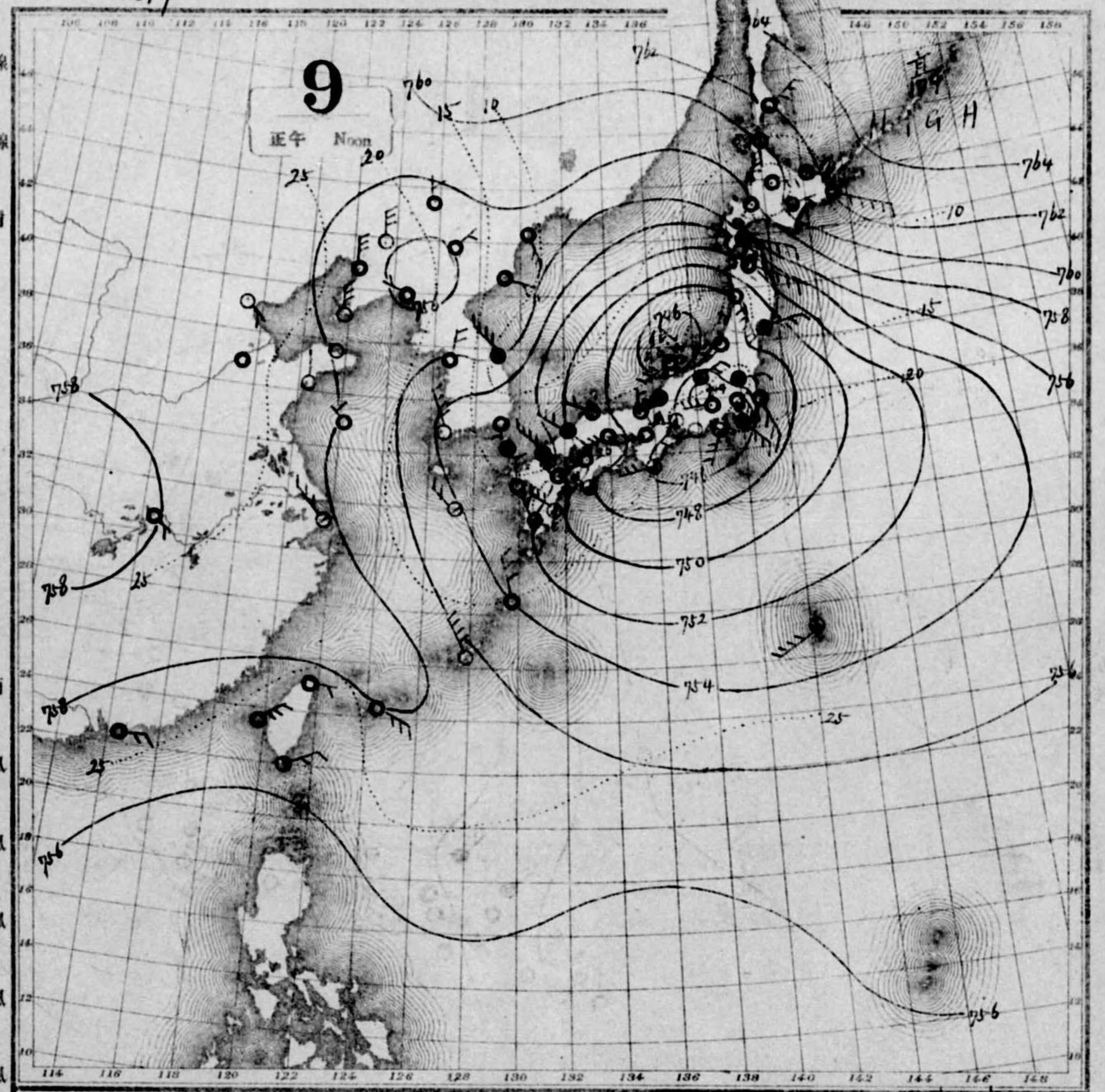
NO. 16879

大正九年五月

9

正午 Noon

- 等壓線
- 等溫線
- Clear ○快晴
- Clear ○晴
- Cloud ○曇
- Rain ●雨
- Snow ○雪
- Fog ○霧
- Thunderstorm ●雷雨
- Light wind ○軟風 2-4 m.p.s.
- Moderate wind ○和風 4-8 m.p.s.
- Strong wind ○疾風 6-10 m.p.s.
- Gale ○強風 10-15 m.p.s.
- 烈風 15-20 m.p.s.
- 烈風 20-25 m.p.s.
- 烈風 25-30 m.p.s.
- 颶風 30-35 m.p.s.
- 颶風 35-40 m.p.s.
- 颶風 > 40 m.p.s.

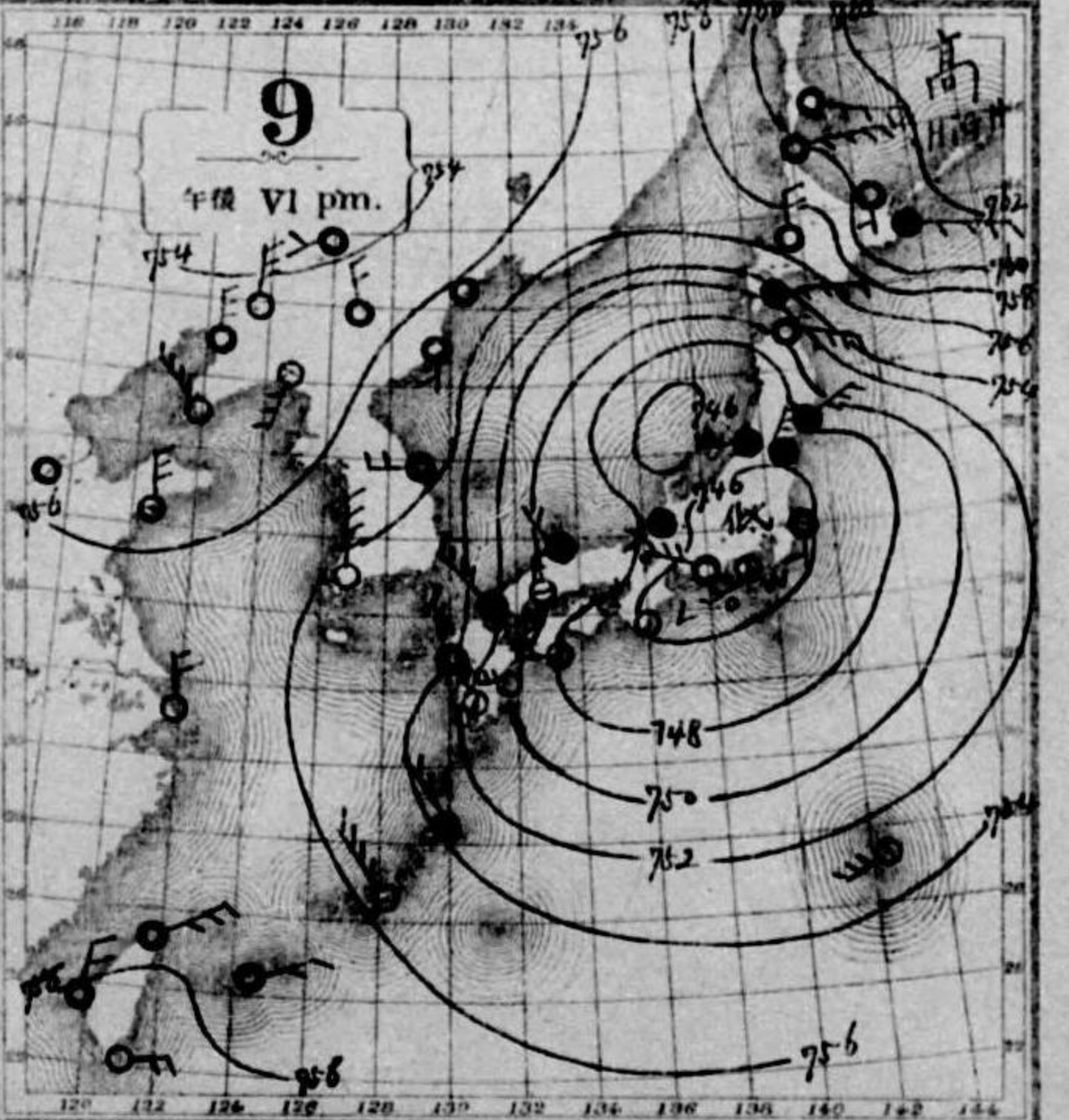


天氣概況

低氣壓房總半島沖合、在東北東進行、
又能登半島、沖合之低氣壓存、高氣壓才
ホソク、海に在リテ七、百、六、十、四、耗、示、本、邦、一、般、曇
天、三、日、本、海、岸、及、奥、羽、地、方、等、一、日、雨、天、一、日、多
ク、九、州、南、部、一、日、好、晴、ト、シ、琉、球、一、日、概、曇
天、三、日、朝、鮮、一、日、亦、曇、天、ト、シ、多、シ

天氣豫報

南、西、諸、島、九、州、北、部、及、山、陰、道、北、西、凡、曇、九、州、南、部、及
南、海、道、南、部、概、向、東、海、道、中、山、道、北、西、凡、晴、此、陸
道、及、奥、羽、南、西、凡、天、氣、良、且、北、海、道、南、東、凡、雨



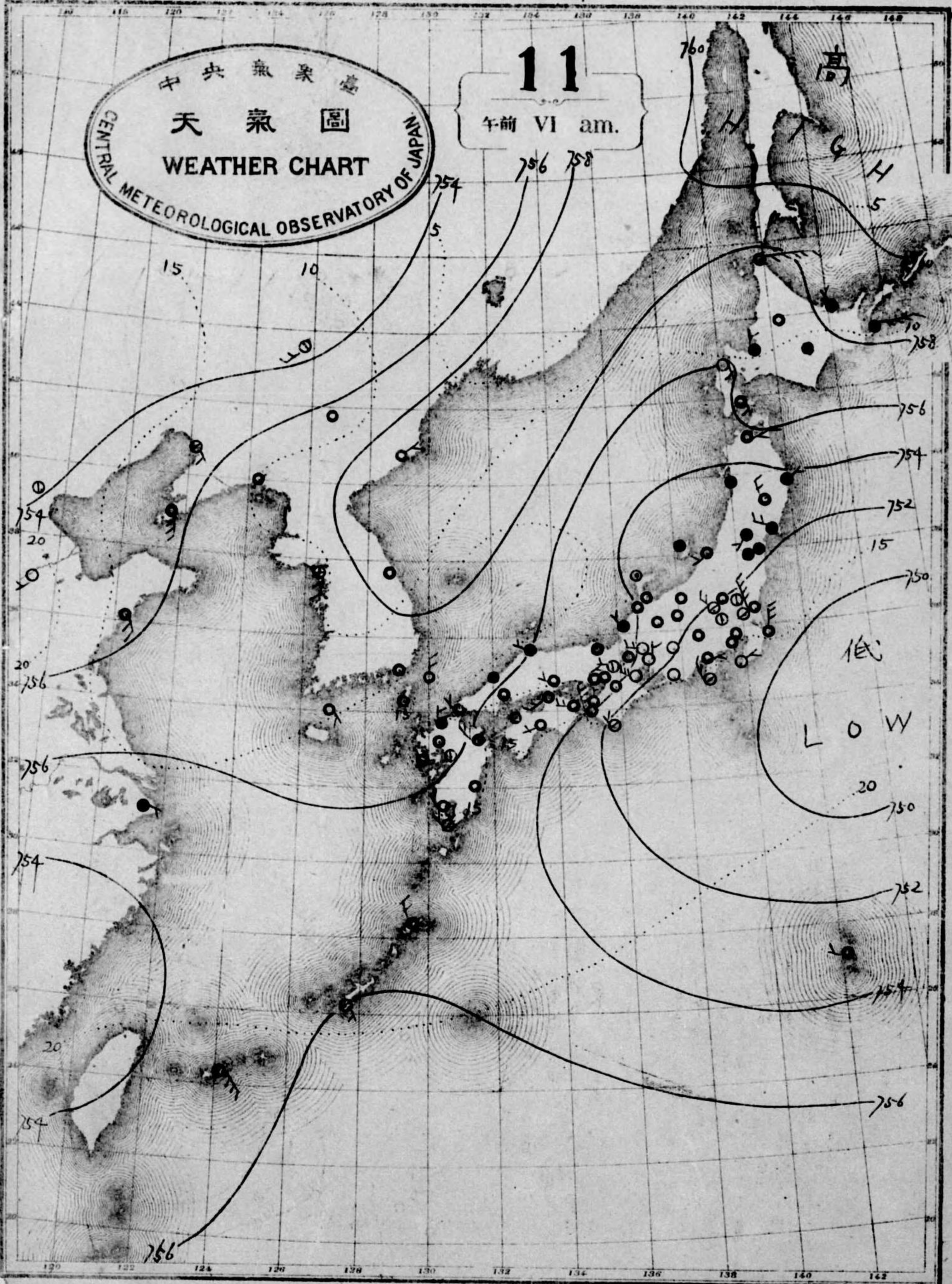
大正九年五月五日 東京市神田區三丁目 田山堂華清 印刷
中央氣象臺 發行所 東京市神田區三丁目 田山堂華清 印刷

MAY

1920

中央氣象臺
天氣圖
CENTRAL METEOROLOGICAL OBSERVATORY OF JAPAN
WEATHER CHART

11
午前 VI am.

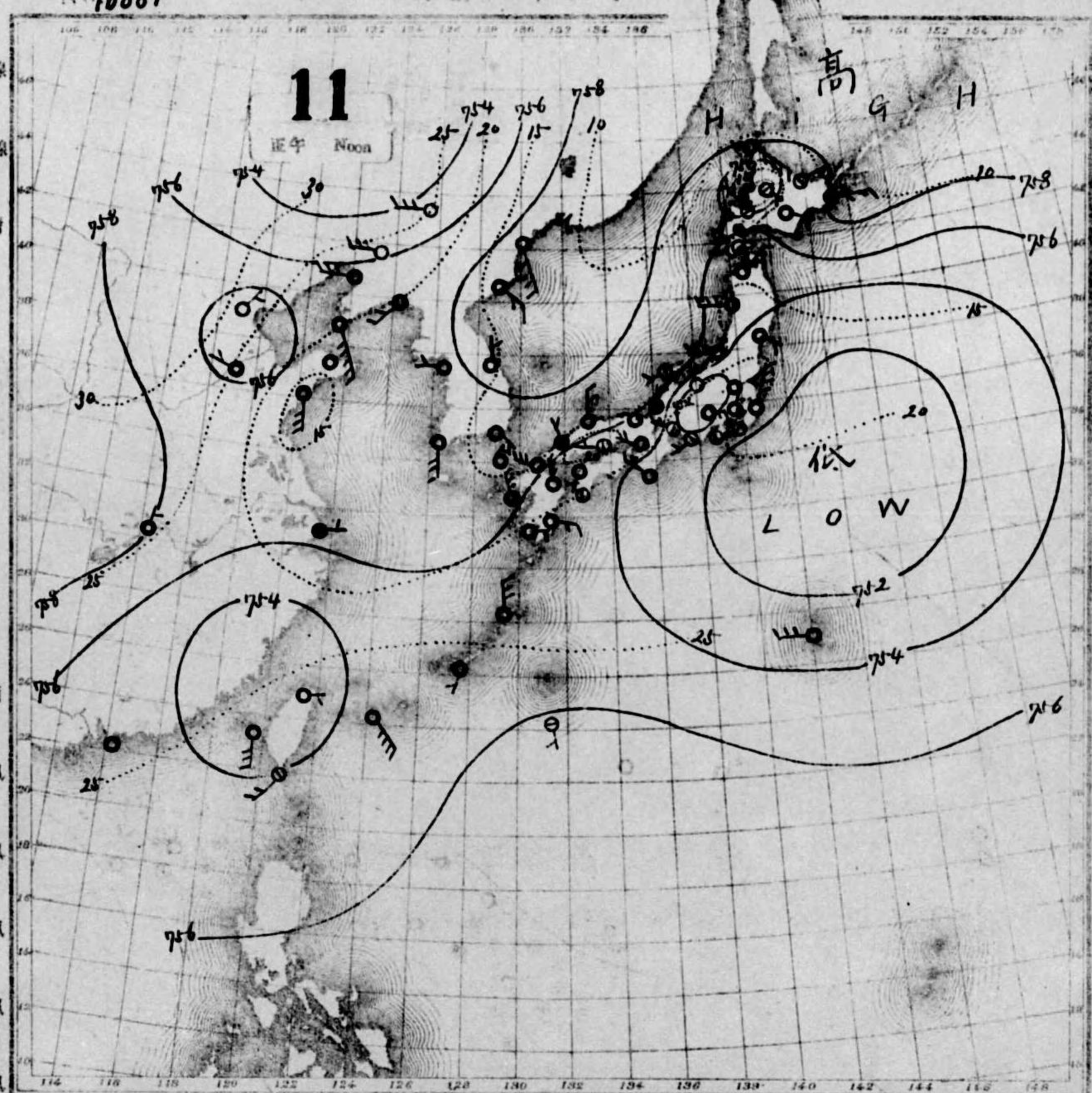


可認物標辨種三第日七月三年七十二治明
行發回一日每行發日一月五年九正大
號〇八六第圖氣天

No. 16881

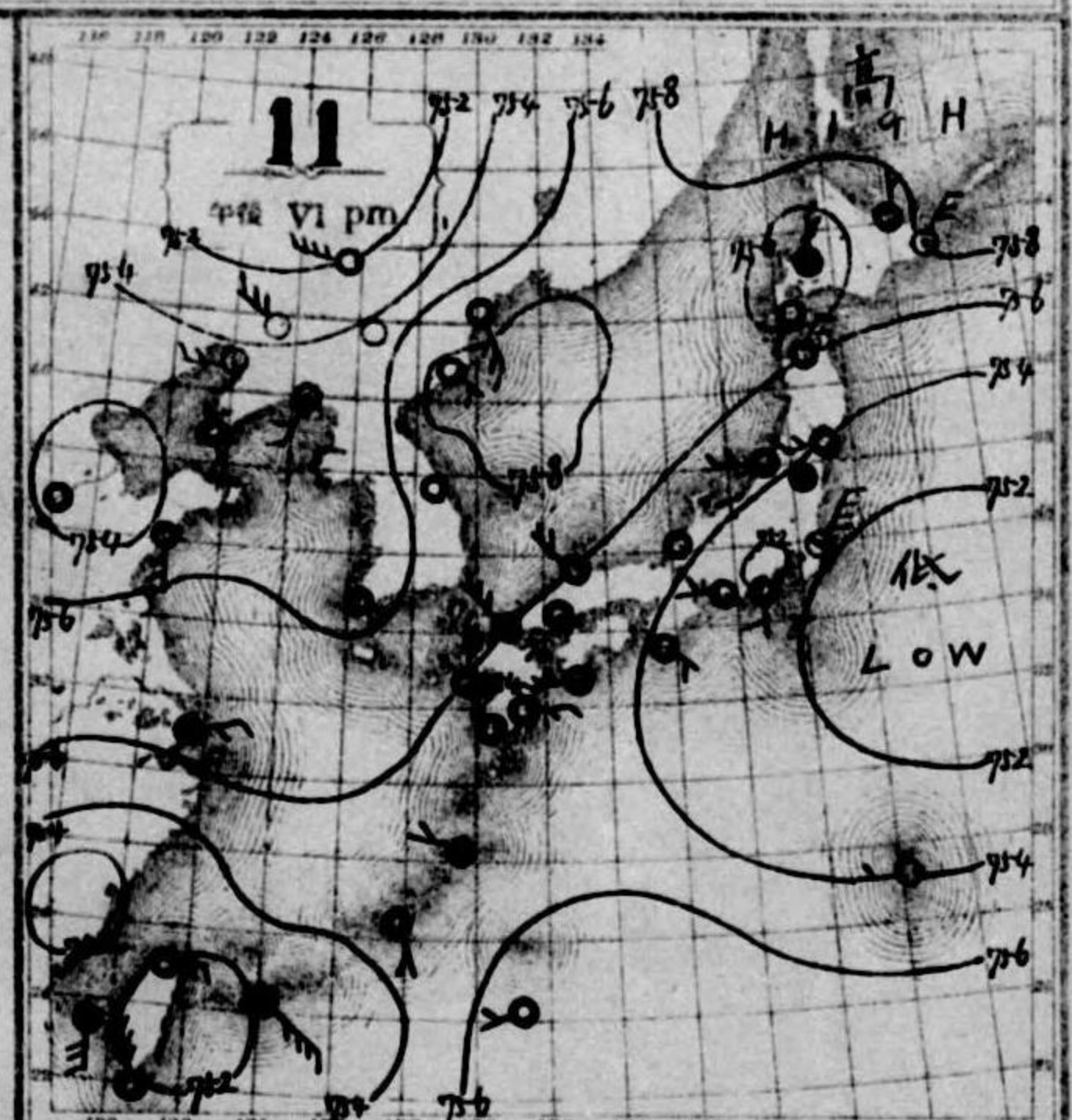
大正九年五月

- 等壓線
- 等溫線
- 快晴
- 晴
- 曇
- 雨
- 雪
- 霧
- 雷雨
- 軟風 (2-4 mps)
- 和風 (4-6 mps)
- 疾風 (6-10 mps)
- 強風 (10-15 mps)
- 烈風 (15-20 mps)
- 烈風 (20-25 mps)
- 烈風 (25-30 mps)
- 颶風 (30-40 mps)
- 颶風 (40 mps)



天氣概況
低氣壓支那東海・親東北東進行高氣壓
壓二島南部九州地方一帶之天
概未曇天三九州地方一帶之天
州中部之天亦諸州津雨又琉球諸島之天
天許多朝霧概之曇天トナリ。

天氣豫報
南西諸島・北西風・九州南海道南部
山陰道・北東風・東海道・中山道・北陸道
朔・北東風・大氣惠・九北海道・南東風・

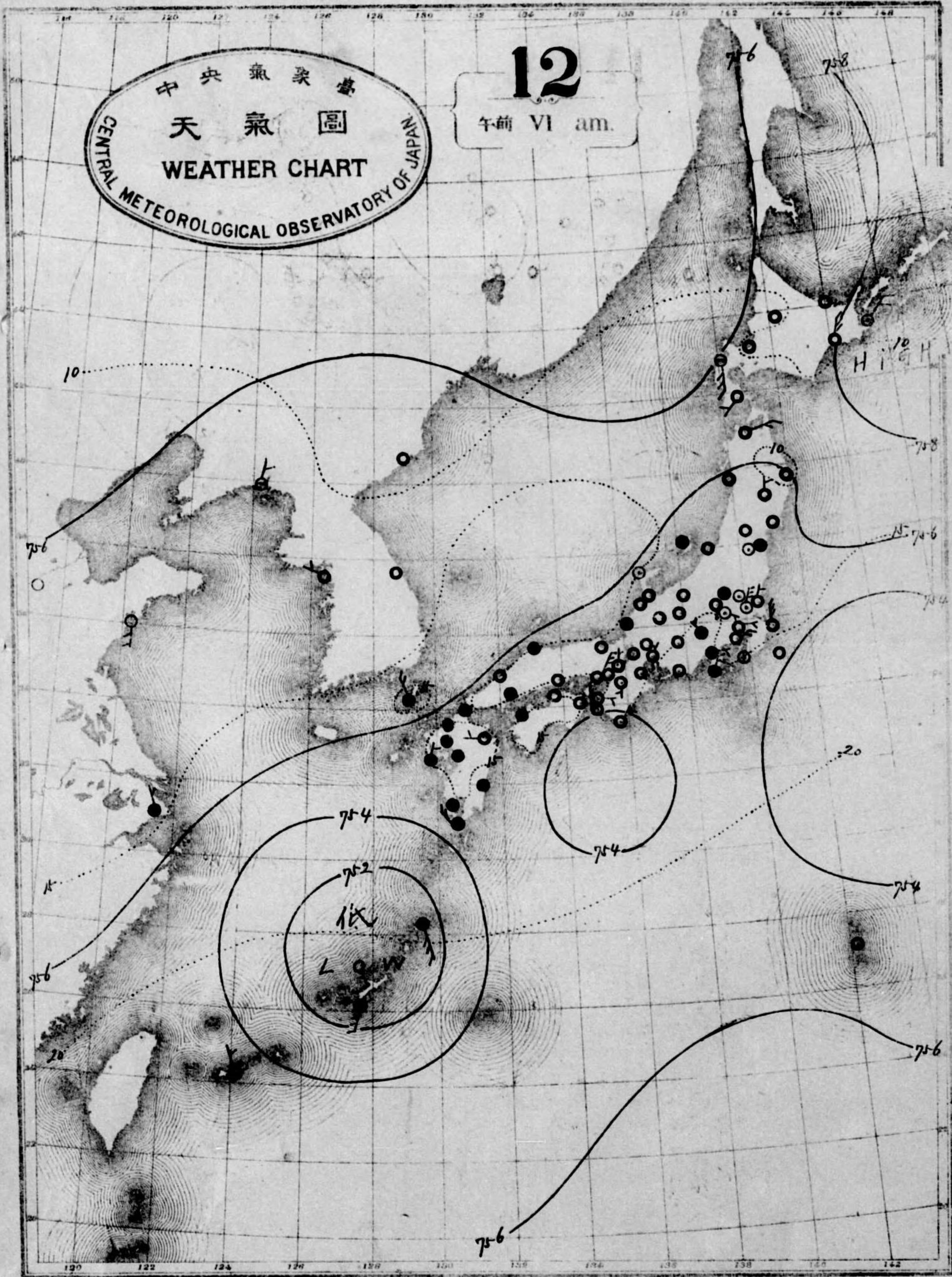


大空所賣取 地番五日十壹町區三區田津市京東 地番壹町官代區町町
發行發人行發 發行發人行發 發行發人行發
號〇八六第圖氣天

MAY 1920

中央氣象臺
天氣圖
WEATHER CHART
CENTRAL METEOROLOGICAL OBSERVATORY OF JAPAN

12
午前 VI am.

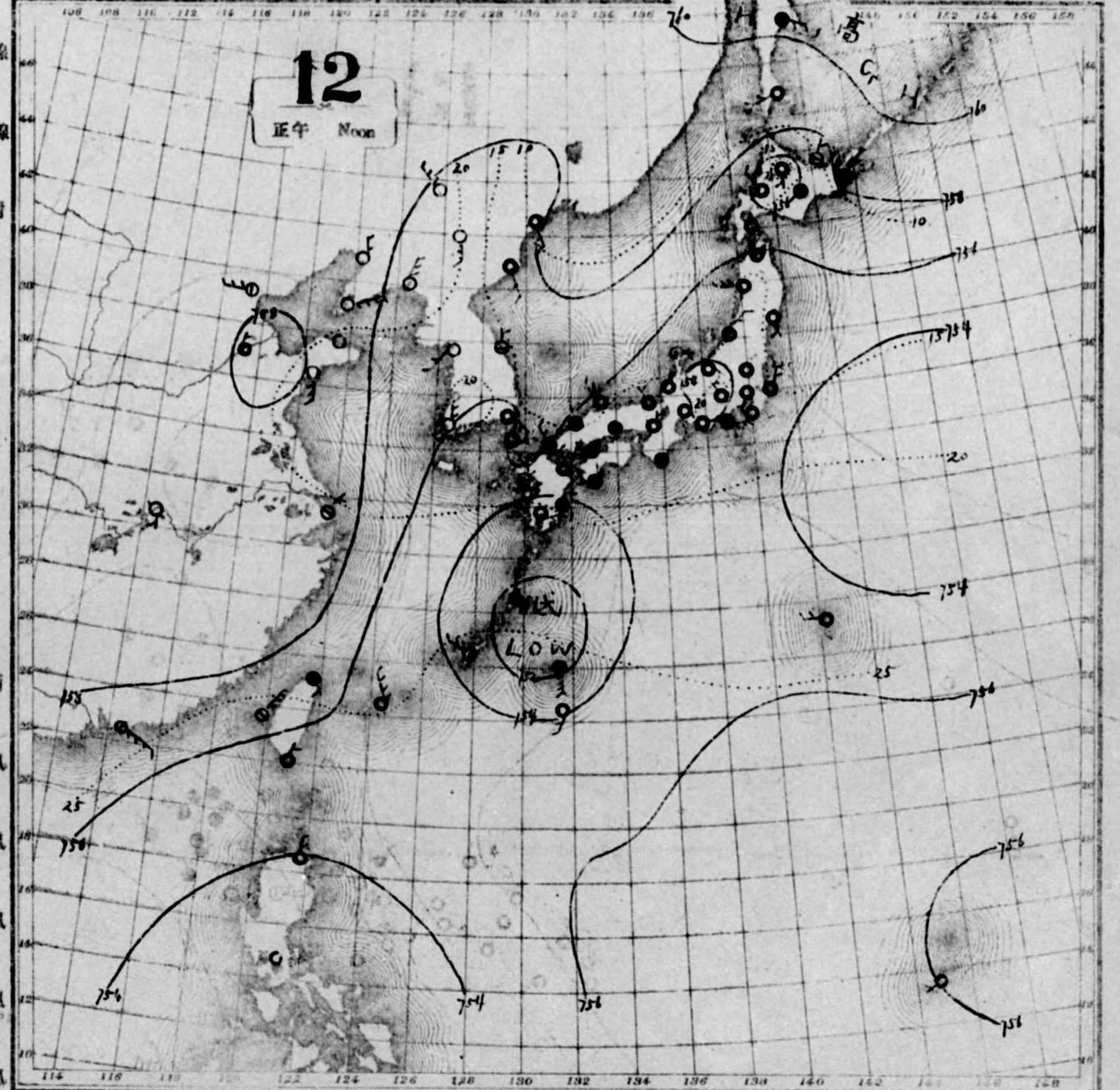


可觀物地緯緯三第日七月二年七十一治明
行發圖一日每行發自一月五年九正天
號一八六一第圖氣天

No. 16882

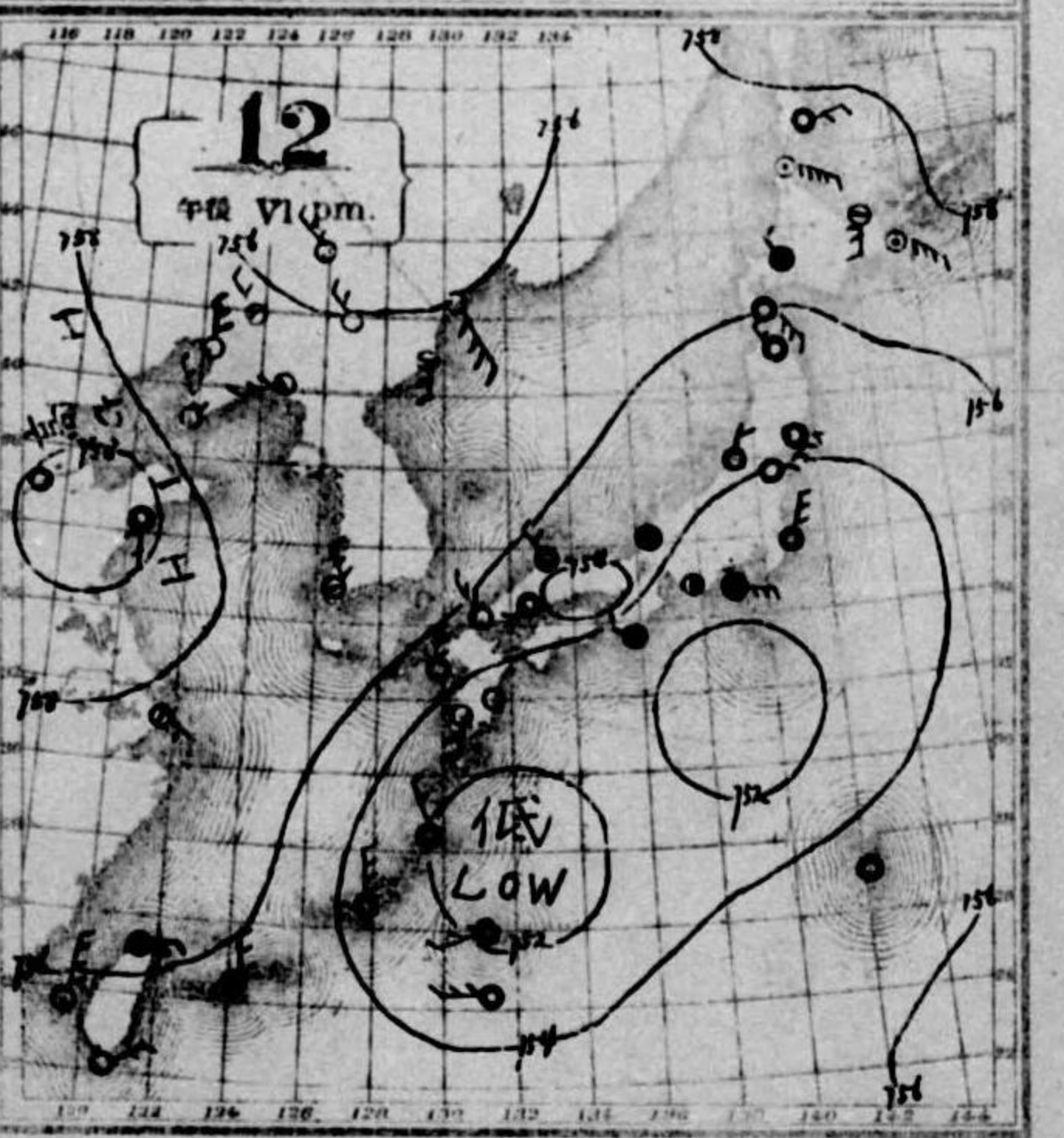
大正九年五月

- 等壓線
- 等溫線
- 快晴
- 晴
- 曇
- 雨
- 雪
- 霧
- 雷雨
- 軟風 2-6 mps
- 和風 4-6 mps
- 疾風 6-10 mps
- 強風 10-15 mps
- 烈風 15-20 mps
- 烈風 20-25 mps
- 烈風 25-30 mps
- 烈風 30-35 mps
- 烈風 35-40 mps
- 烈風 40 mps



好至全海存東低
晴國國機機機機
トハハハハハハ
十十十十十十十
リリリリリリリ
天日量天三午南東以比海道
外多々只九州南

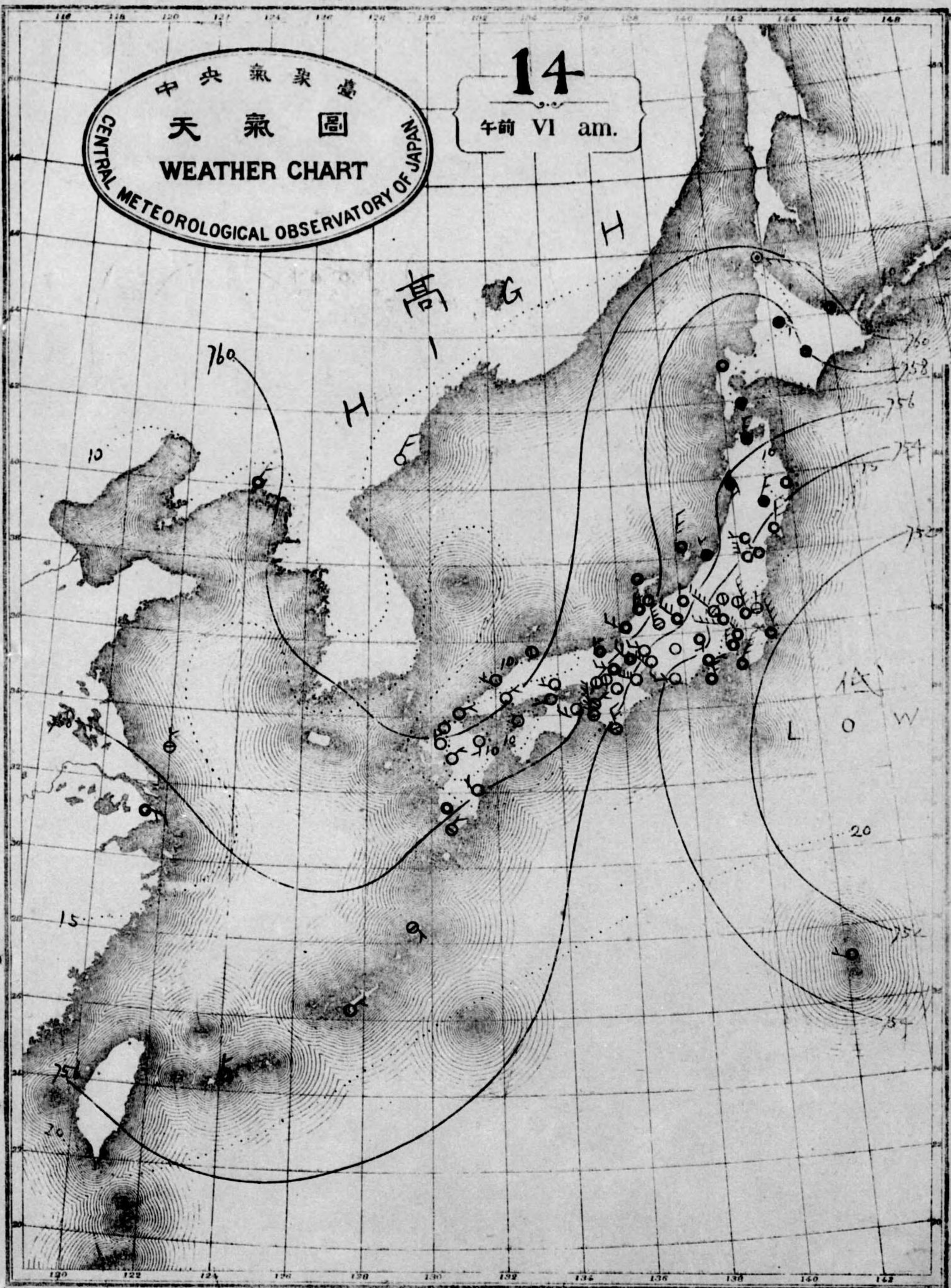
南與北部南
東羽北西瀨島
風羽北西瀨島
風羽北西瀨島
天東風風風
氣海海海海
良道道道道
中山山山山
道道道道道
北海海海海
道道道道道



大正九年五月
地番空明直代區町路
發行發人行器
空集氣中

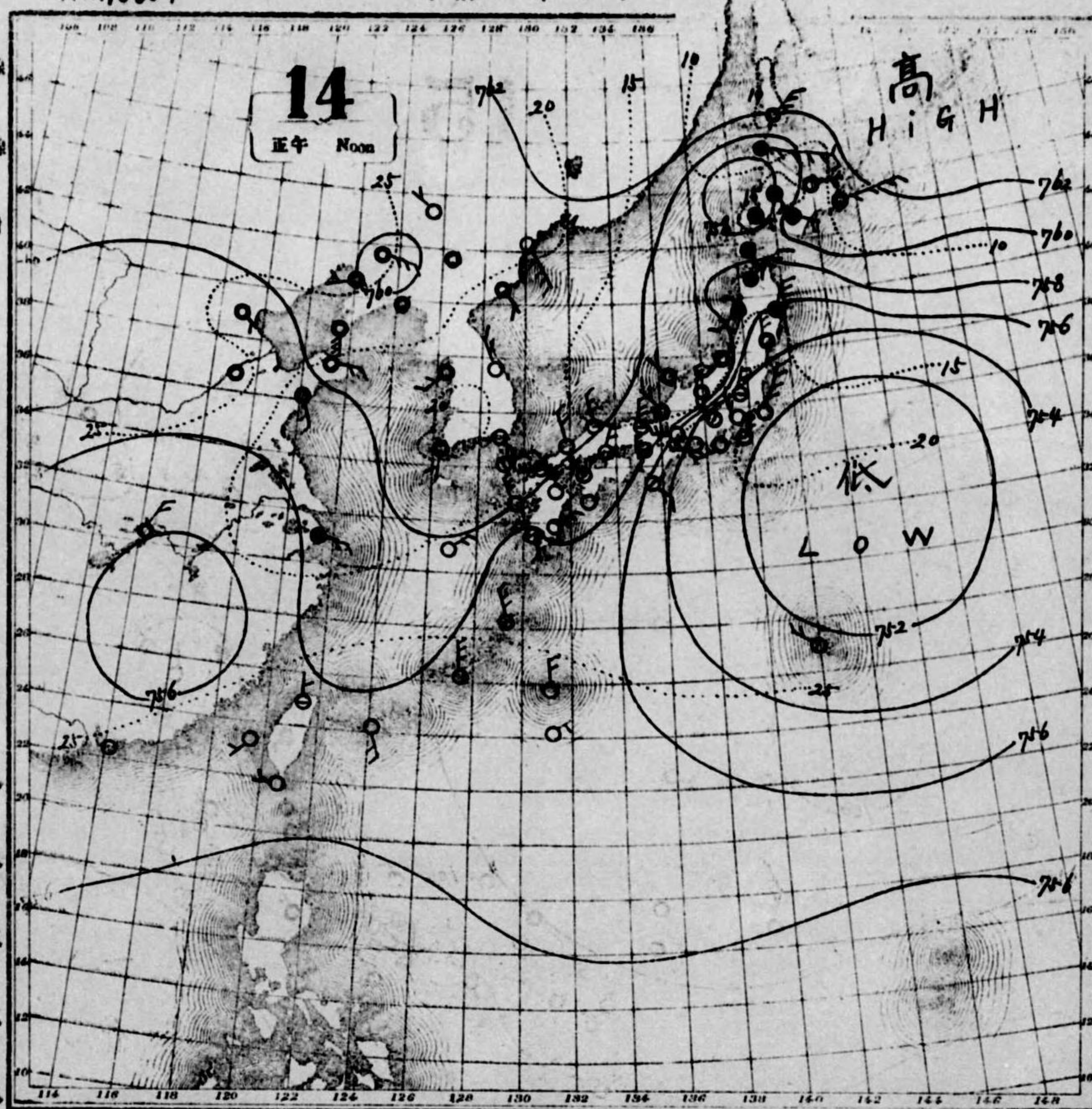
中央氣象臺
天氣圖
CENTRAL METEOROLOGICAL OBSERVATORY OF JAPAN
WEATHER CHART

14
午前 VI am.



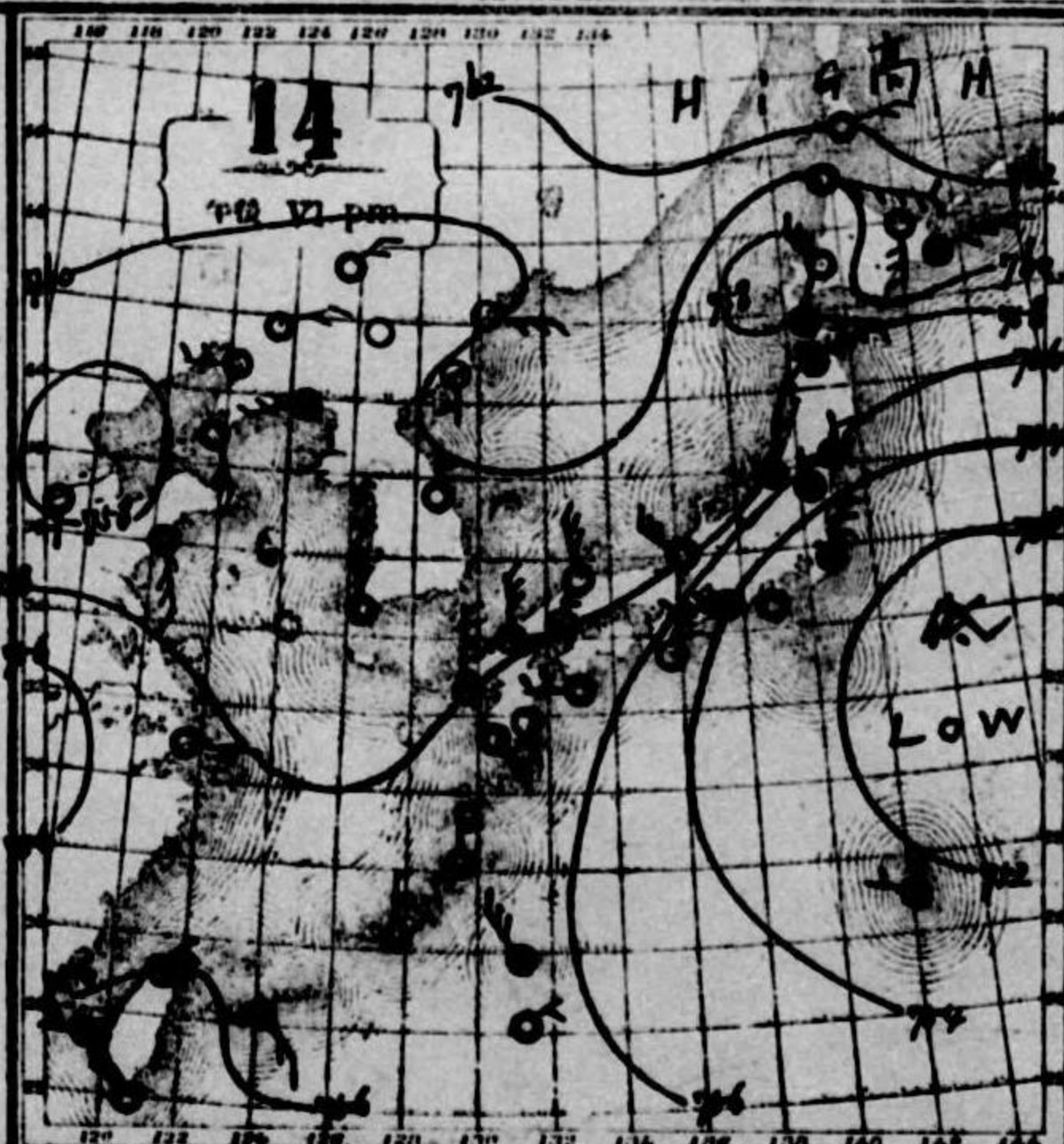
可遠約地彈種三第廿七月二年七十一治明
行發回一日每行發自五月九年九正天
號三八八六第圖氣天

- 等壓線
- 等溫線
- (快晴)
- 晴
- 曇
- 雨
- 雪
- 霧
- 雷雨
- 軟風 2-4 mph
- 和風 5-9 mph
- 疾風 10-20 mph
- 強風 10-15 mph
- 烈風 15-20 mph
- 烈風 20-25 mph
- 烈風 25-30 mph
- 烈風 30-40 mph
- 烈風 40 mph



天氣概況
低氣壓揚子江域、チリヤ徐々東行、高氣壓ハ
オホツシ海、在リ七百大ニ耗ヲ示ス本邦ニテ南海
地方ヲ東ニ巨ク概シテ好晴ナレトモ其他ノ地方
ニテ曇天ニテ東明地方及北海道東部ニテ雨
天ノ所多ク朝鮮ニテ一般ニ曇天トナリ

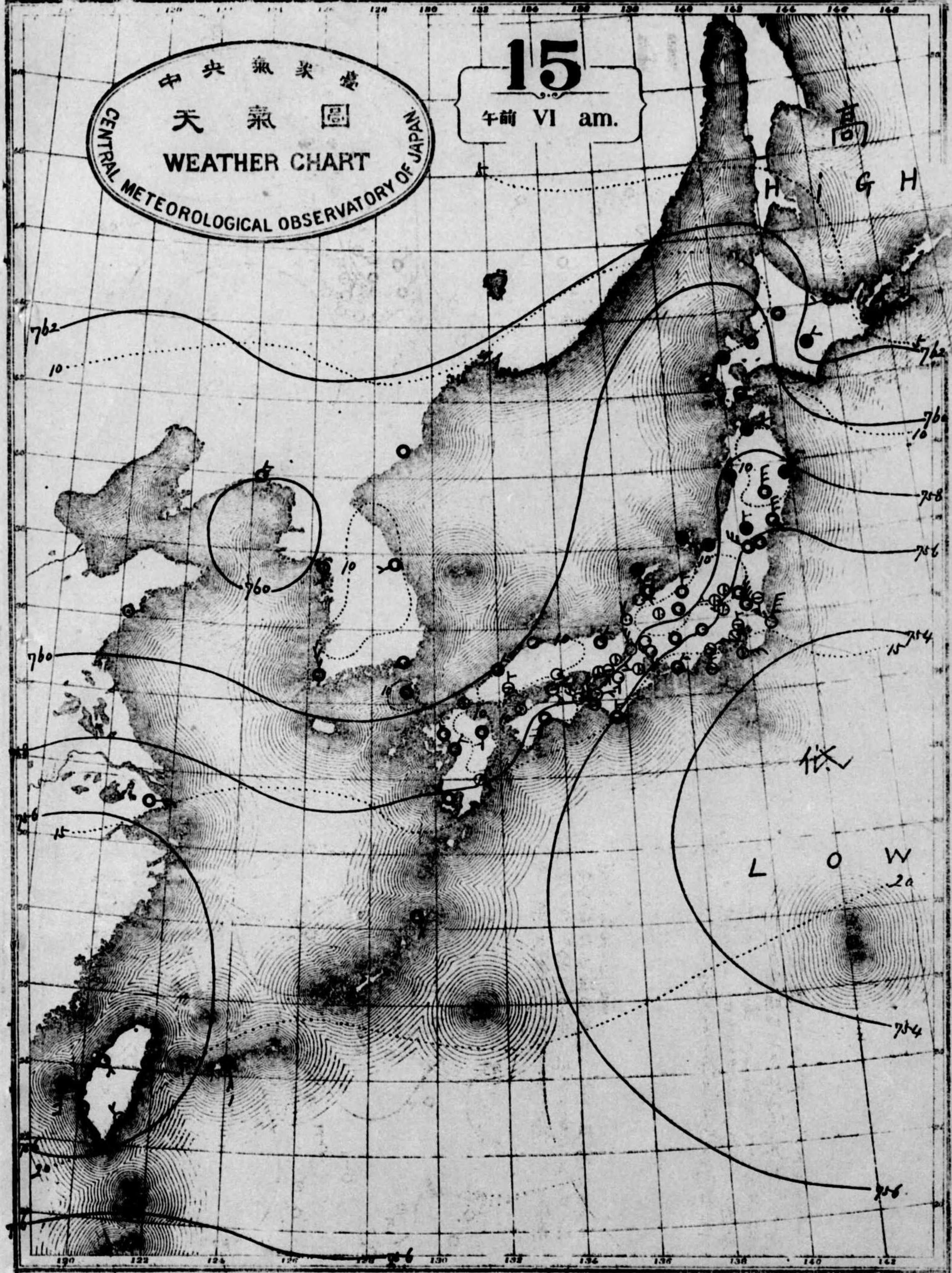
天氣豫報
南西諸島、南東、凡天氣急ク九州、南海道南
部、嶺南、山陰道、北東、凡天氣急ク、東海
道、中山道、北陸道及、白河、北東、凡晴、曇、層、
北海道、北東、凡曇、層、



入全所官販 地番五日一空明 紙圖繪市京 地番空明官代紙町 時行發人行 號三八八六第圖氣天

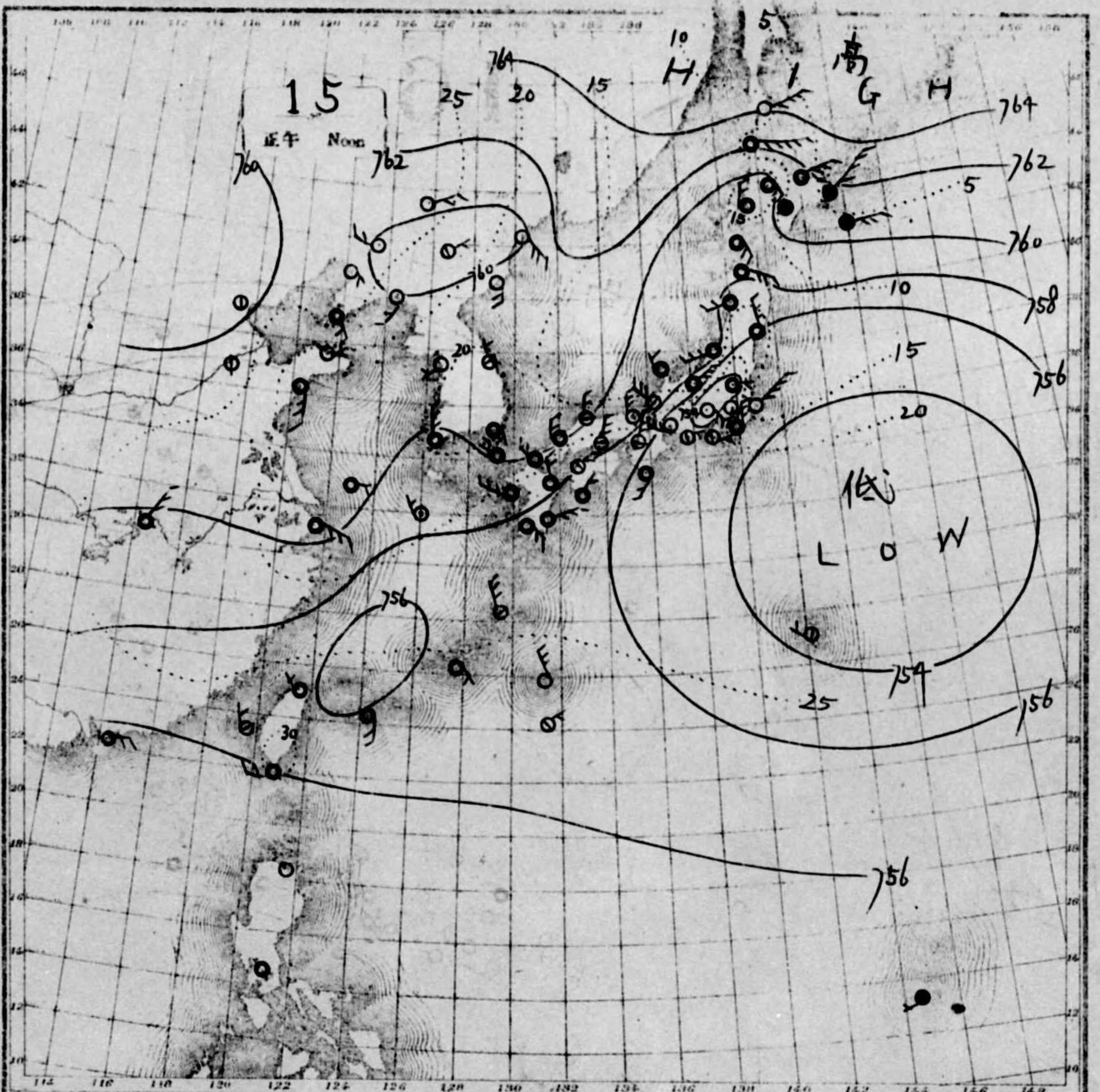
中央氣象臺
天氣圖
CENTRAL METEOROLOGICAL OBSERVATORY OF JAPAN
WEATHER CHART

15
午前 VI am.



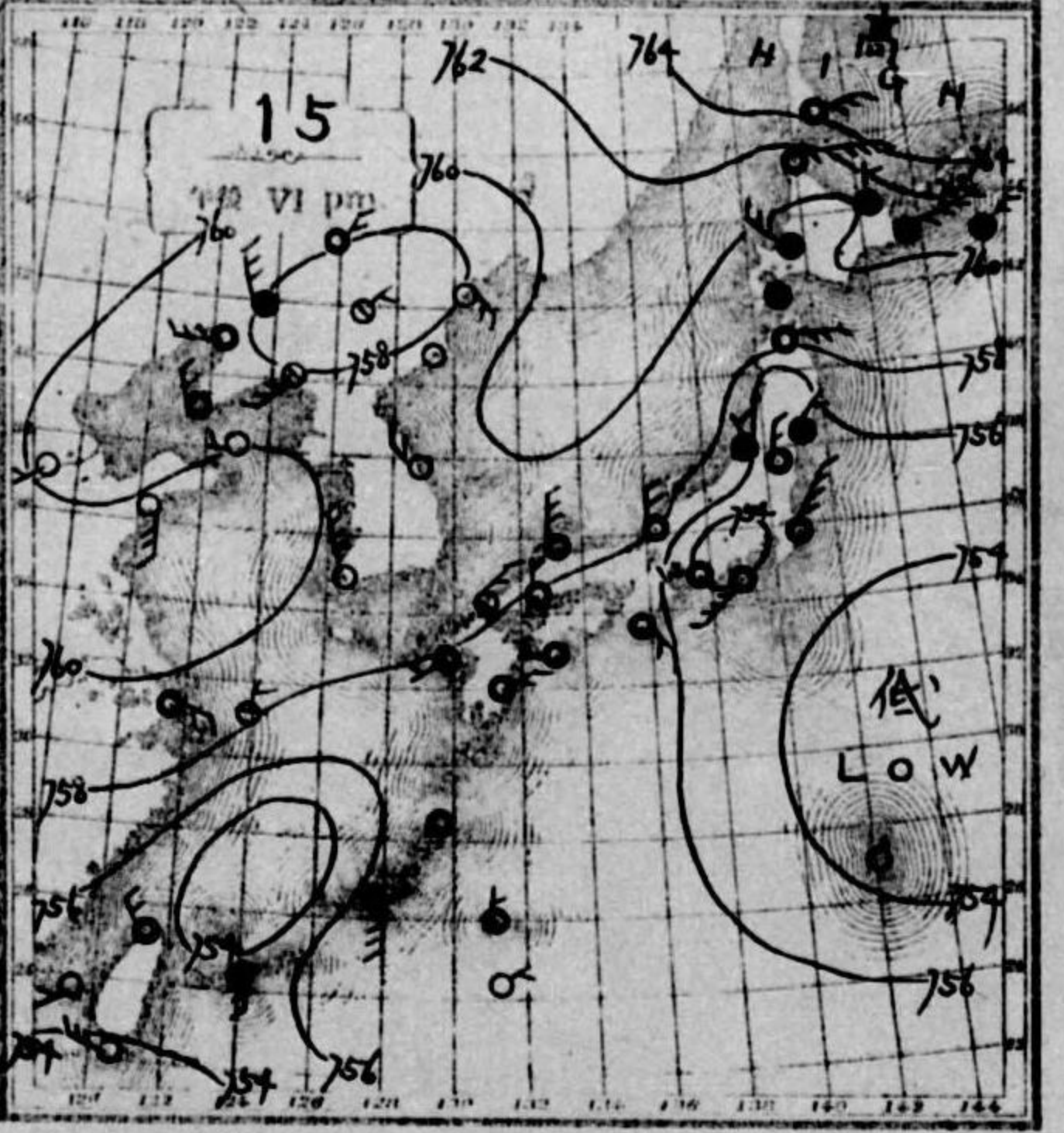
可觀物種... 民國九年五月十五日... 第一號

- Isobar 等壓線
- Isotherm 等溫線
- Clear 快晴
- Fair 晴
- Cloudy 曇
- Rain 雨
- Snow 雪
- Fog 霧
- Thunderstorm 雷雨
- Light wind 軟風 (2-4 mps)
- Moderate wind 和風 (5-10 mps)
- Strong wind 疾風 (10-15 mps)
- Gale 強風 (15-20 mps)
- Storm 烈風 (20-25 mps)
- Very storm 暴風 (25-30 mps)
- Severe storm 暴風 (35-40 mps)
- Extreme storm 暴風 (40 mps)



天氣概況
低氣壓ハ文島ノ南西方洋上ニ在リテ
北東ニ進行ス又カホクノ海ニモ低氣
壓ノ存スルモノアリ而シテ高氣壓ハ滿
洲ヨリ支那北部ニ自リテ存ス全國北
部及北海道ハ北西ノ風吹キ九州中部
及好晴ナシトモ以テ北ノ曇元ニシテ北

天氣豫報
南西諸島ハ北東ノ風曇九州南海道
南即瀨戸内山陰道奥羽東部ハ北西
ノ風晴東海道中山道北陸道奥羽西
部及北海道ハ北西ノ風天氣良クナ



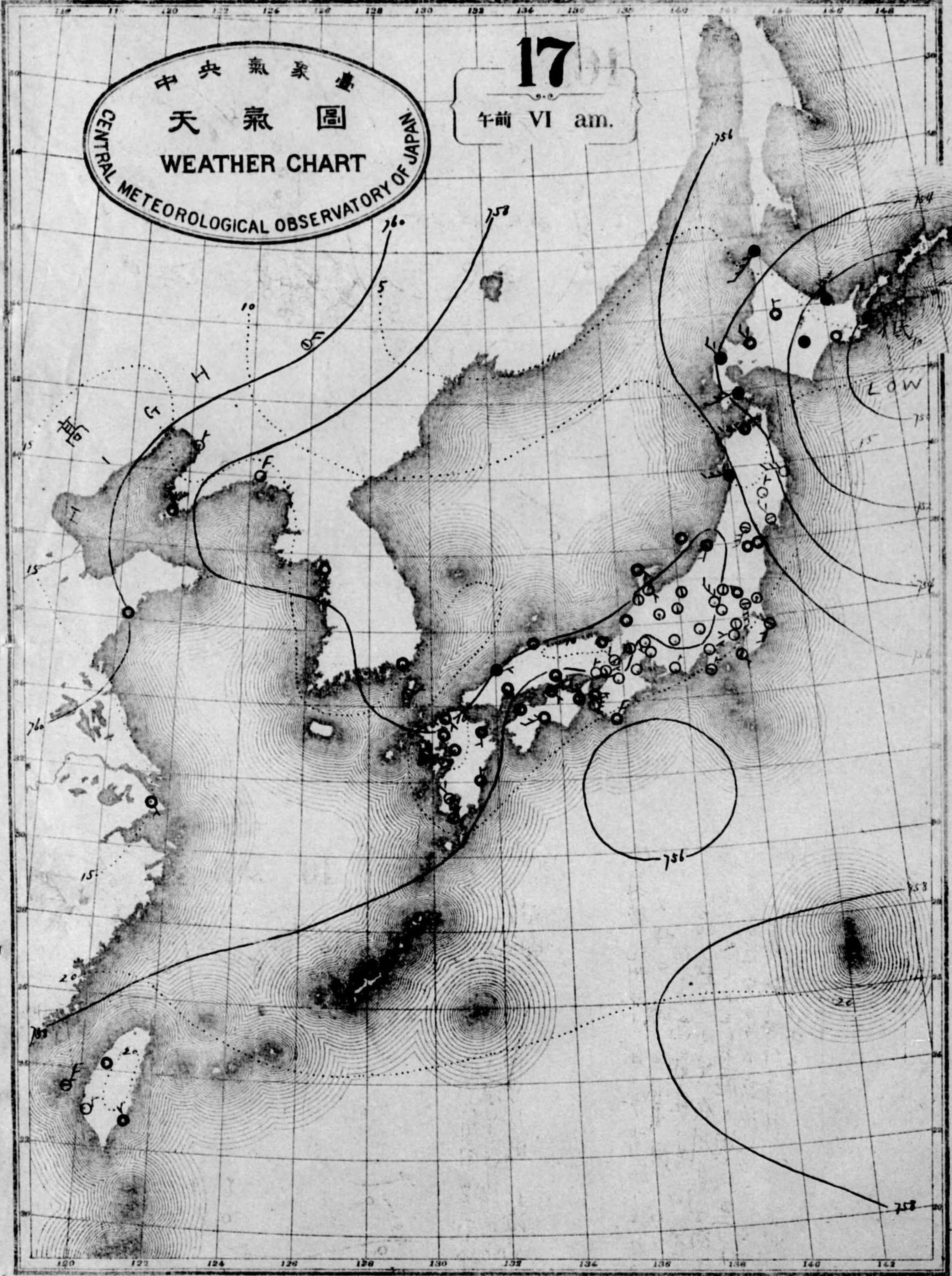
大正九年五月十五日... 第一號

MAY

1920

中央氣象臺
天氣圖
CENTRAL METEOROLOGICAL OBSERVATORY OF JAPAN

17
午前 VI am.




可認物能辨三第且七月三年七十二治明
行發同一日每行發日七十月五年九正大
號八八六一第圖氣天

N016887

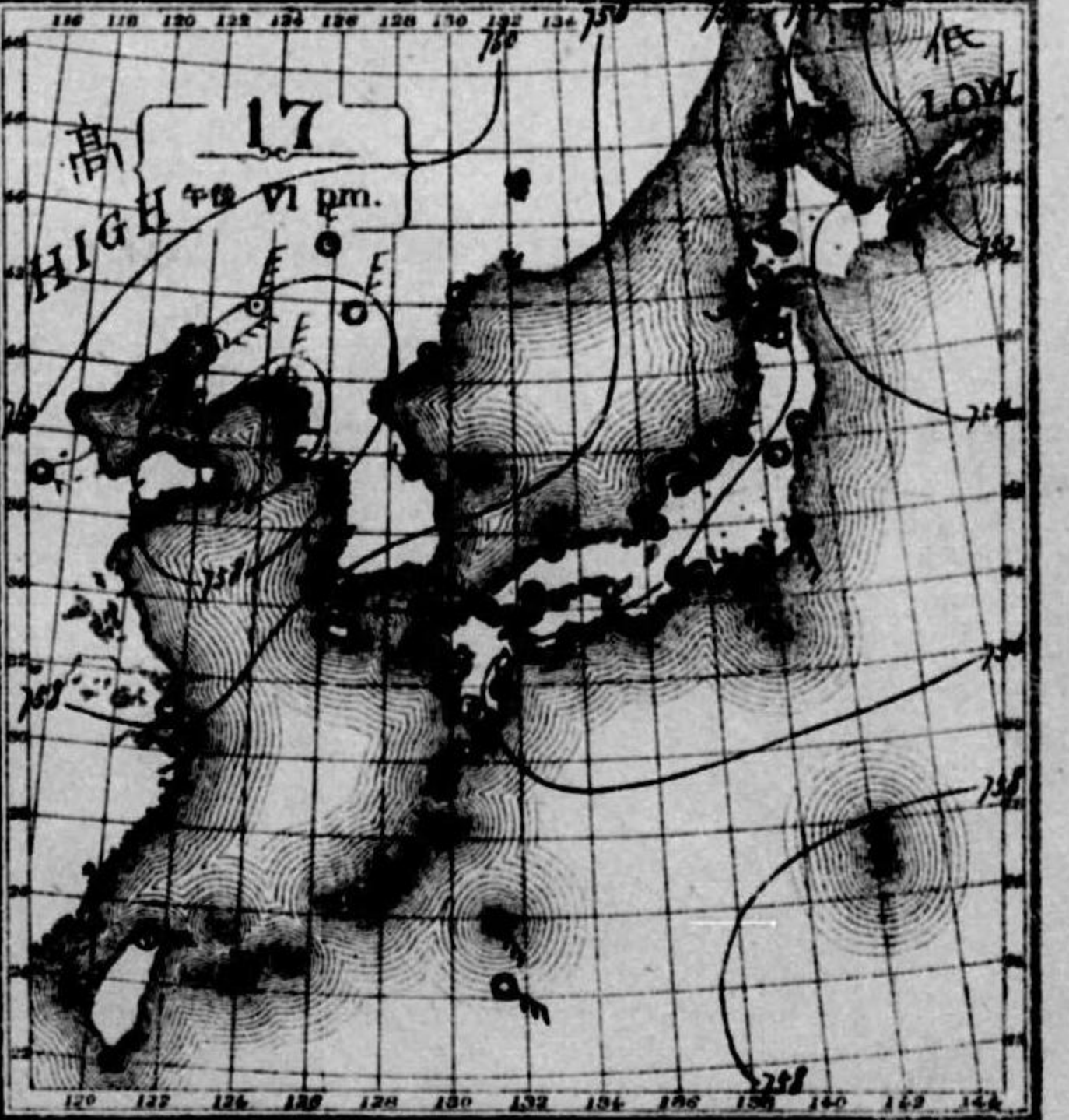
大正九年五月

- 等壓線
- 等溫線
- 快晴
- 晴
- 曇
- 雨
- 雪
- 霧
- 雷雨
- 軟風 (2-4 mps)
- 和風 (4-8 mps)
- 疾風 (8-10 mps)
- 強風 (10-15 mps)
- 烈風 (15-20 mps)
- 烈風 (20-25 mps)
- 颶風 (25-30 mps)
- 颶風 (30-40 mps)
- 颶風 (40 mps)

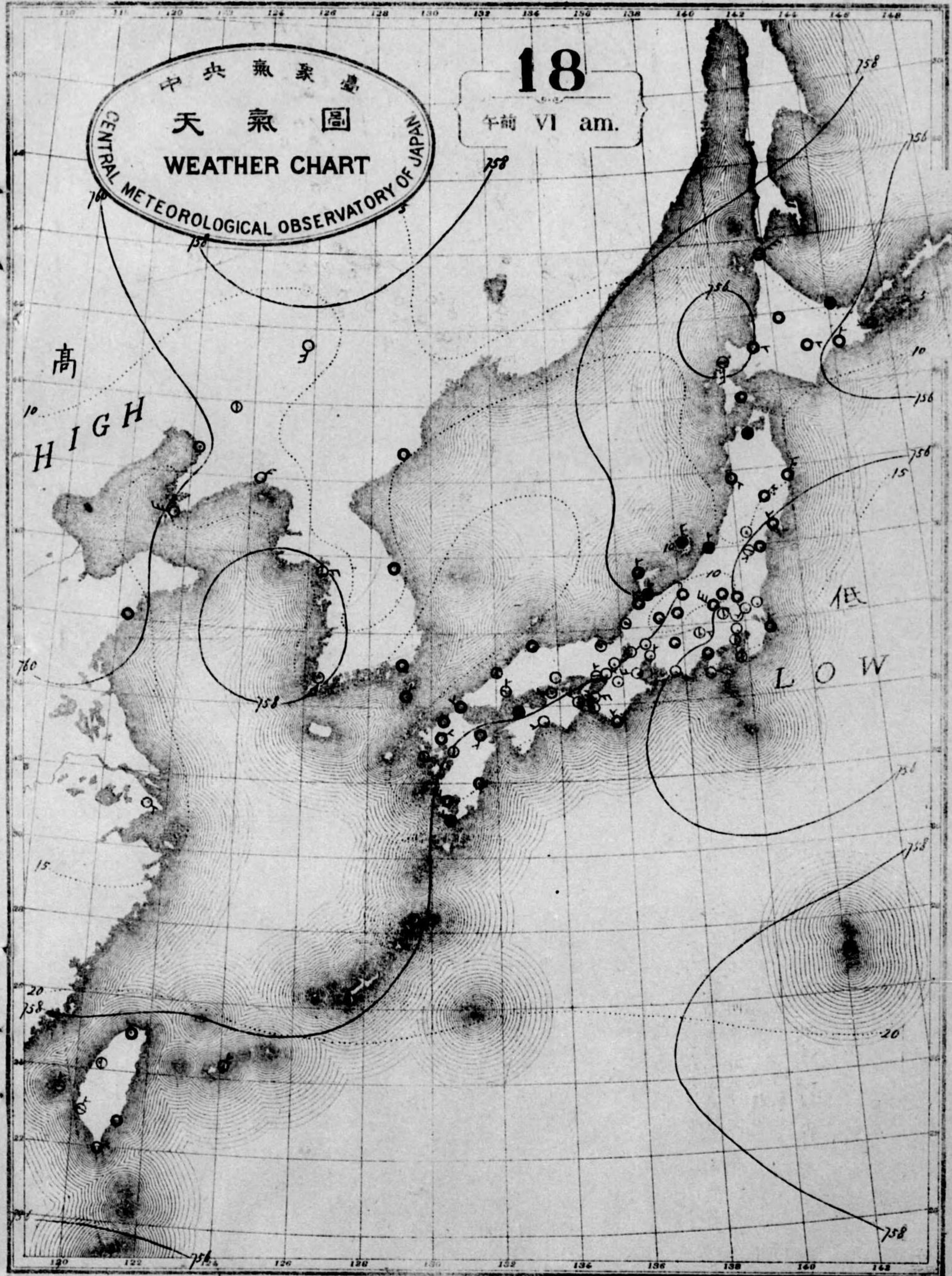


天氣概況
氣壓滿洲北部より支那北部ニ亘リ高ク七百六十
十程ノ示ス又小笠原列島南方浮上ニシテ高クシテ
七百五十九程ノ示ス而シテ鈍子沖及支那揚子江上
流部ニハ低壓ニシテ七百五十五程ノ示ス奥羽以北
ハ當天ニシテ北陸地方ニテ雨天トモ関東以東
ハ天氣晴朗ナリ九州南部ニテ曇天ナリ


天氣豫報
南西諸島北東風晴九州南海道南訶蘭人内
山陰道北陸道奥羽西部北東風序東海
道中山道奥羽東部北東風晴北海道
南西風晴



大正九年五月五日丁卯時三區田神市京東
發四全其機圖定義忠田山堂華清者期印
地番臺町官代區町神
所行發人行發
臺象氣央中



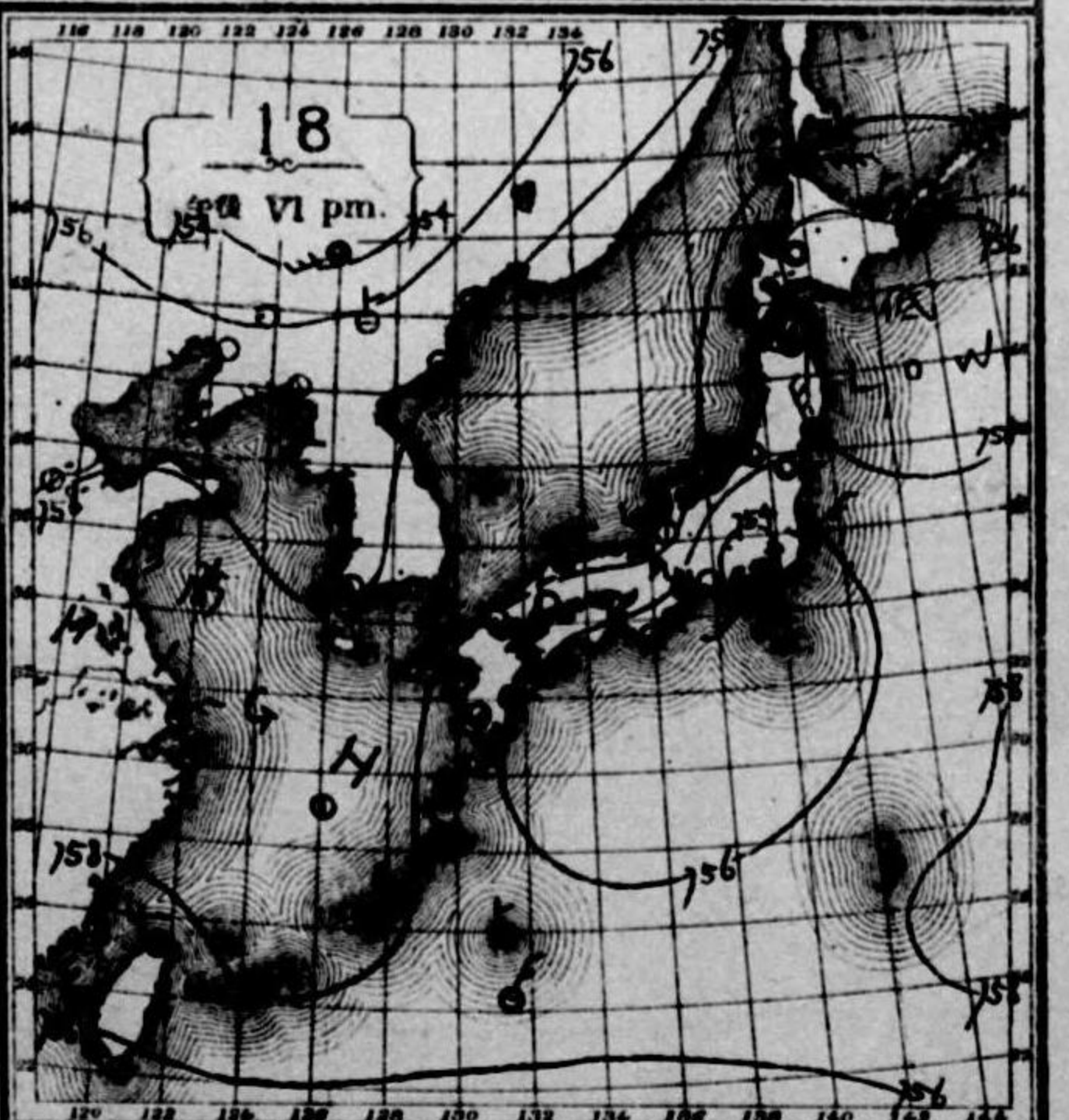
可認物標標三第日七月三年七十二治明
行發回一日每行發日八十月五年九正大
號七八八六一第圖氣天



- 等壓線
- 等溫線
- 快晴 ○
- 晴 ○
- 曇 ○
- 雨 ●
- 雪 ⊖
- 霧 ⊙
- 雷雨 ⊕
- 軟風 2-6 m.p.h.
- 和風 6-8 m.p.h.
- 疾風 8-10 m.p.h.
- 強風 10-15 m.p.h.
- 烈風 15-20 m.p.h.
- 烈風 20-25 m.p.h.
- 烈風 25-29 m.p.h.
- 暴風 29-36 m.p.h.
- 暴風 36-40 m.p.h.
- 暴風 40 m.p.h.

天氣概況
高氣壓黃海朝鮮及日本海南部ヲ台メ
七百六十度ヲ示ス而シテ低氣壓小笠原
列島ノ南方洋上ニ顯レ同島ニ多量ノ
降雨アリタリ降雨ノ奧羽以北ニ依リテ
天氣晴朗ナリ只氣溫ハ依然トシテ低
今朝奧羽地方ハ九度四外東京附近ハ二
度内外九州南部ハ十五度四外ニ過ギス

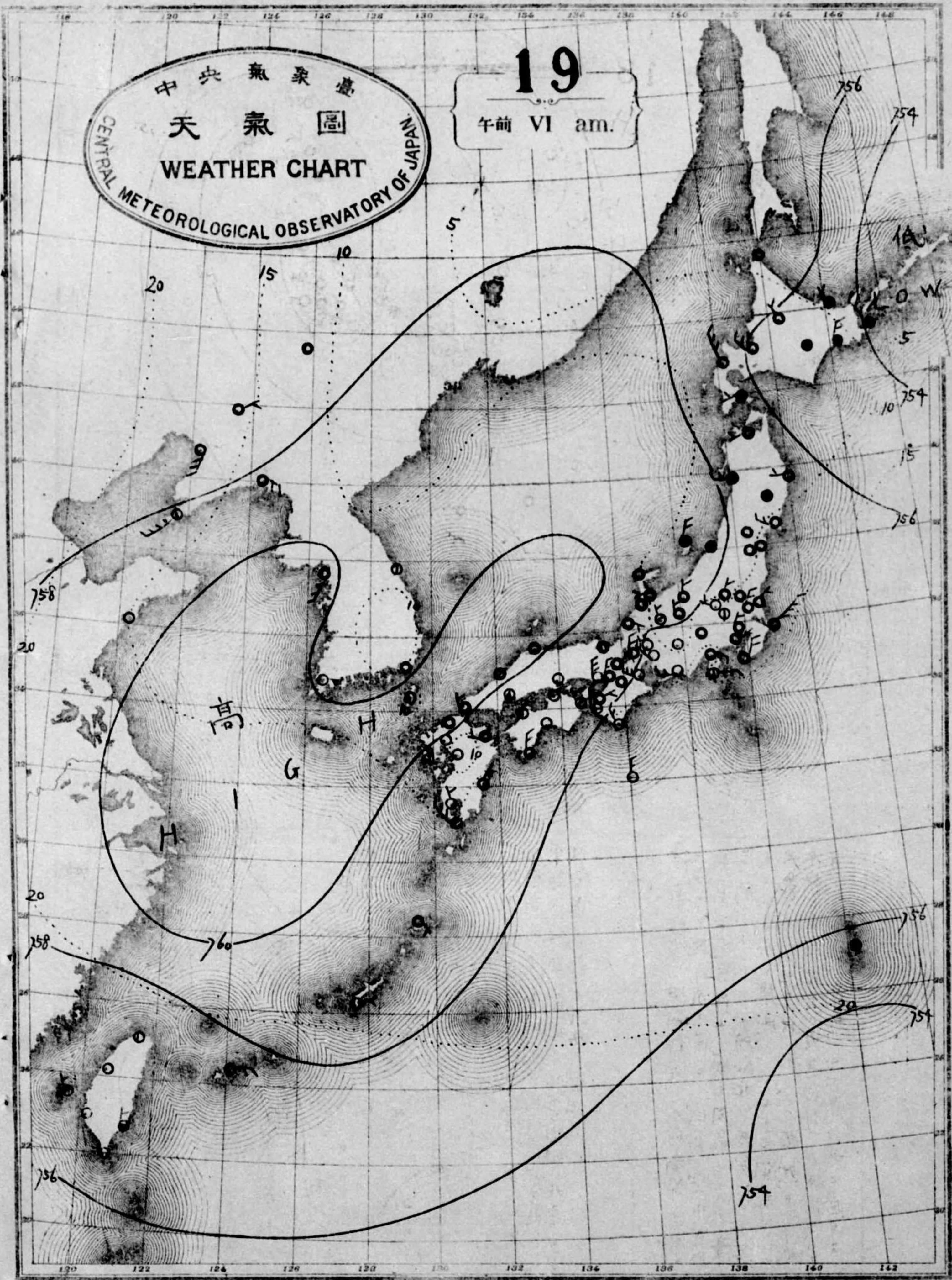
天氣豫報
南西諸島東海道中山道ハ北東ノ風晴
九州南道南道瀬戸内山陰道及北海道
東部ハ北西ノ風晴北陸道南道ハ北東風
北海道西部ハ北西ノ風曇



大分所賣取 地番五日丁堂町三區田神市京東
發回全共發購價定 義忠田山堂華清者朝印
地番堂町官代區町神
所行個人行發
臺象氣央中


中央氣象臺
天氣圖
CENTRAL METEOROLOGICAL OBSERVATORY OF JAPAN

19
午前 VI am.



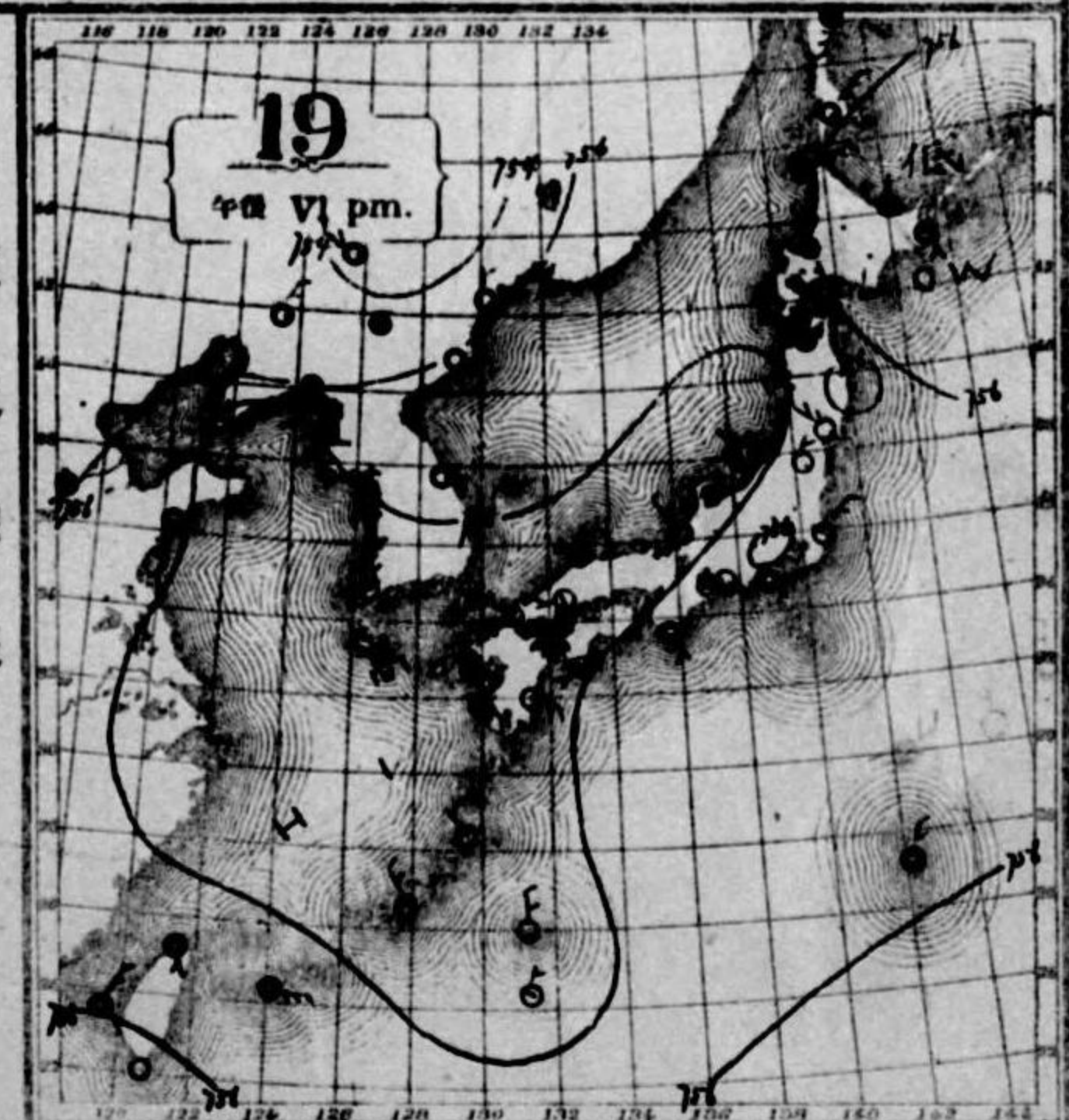
可認物標標種三第月七月三年七十二治明
行發日一每行發日九十月三年九正大
號八八八六第圖氣天

- 等壓線
- 等溫線
- 快晴
- ⊙晴
- 曇
- 雨
- ⊙雪
- 霧
- Thunderstorm (雷雨)
- Light wind (軟風) 2-6 m.p.h.
- Mild breeze (和風) 7-10 m.p.h.
- Strong wind (疾風) 11-15 m.p.h.
- Gale (強風) 16-20 m.p.h.
- Storm (烈風) 21-25 m.p.h.
- Violent storm (暴風) 26-30 m.p.h.
- Hurricane (颶風) 31-40 m.p.h.
- Typhoon (颱風) 41-50 m.p.h.



天氣概況
低氣壓揚子江域中流部在江
沿于東行而高氣壓在東
移于本邦中部占中心信州高
全在七十六一七十一度
氣溫昨日來日上升今朝
八度乃至十度東京附近
南部八十度乃至十五度
連日來

天氣豫報
南西諸島九州南海道南
公南東風量與羽八南西
風晴北陸道與羽八南西
北西風量



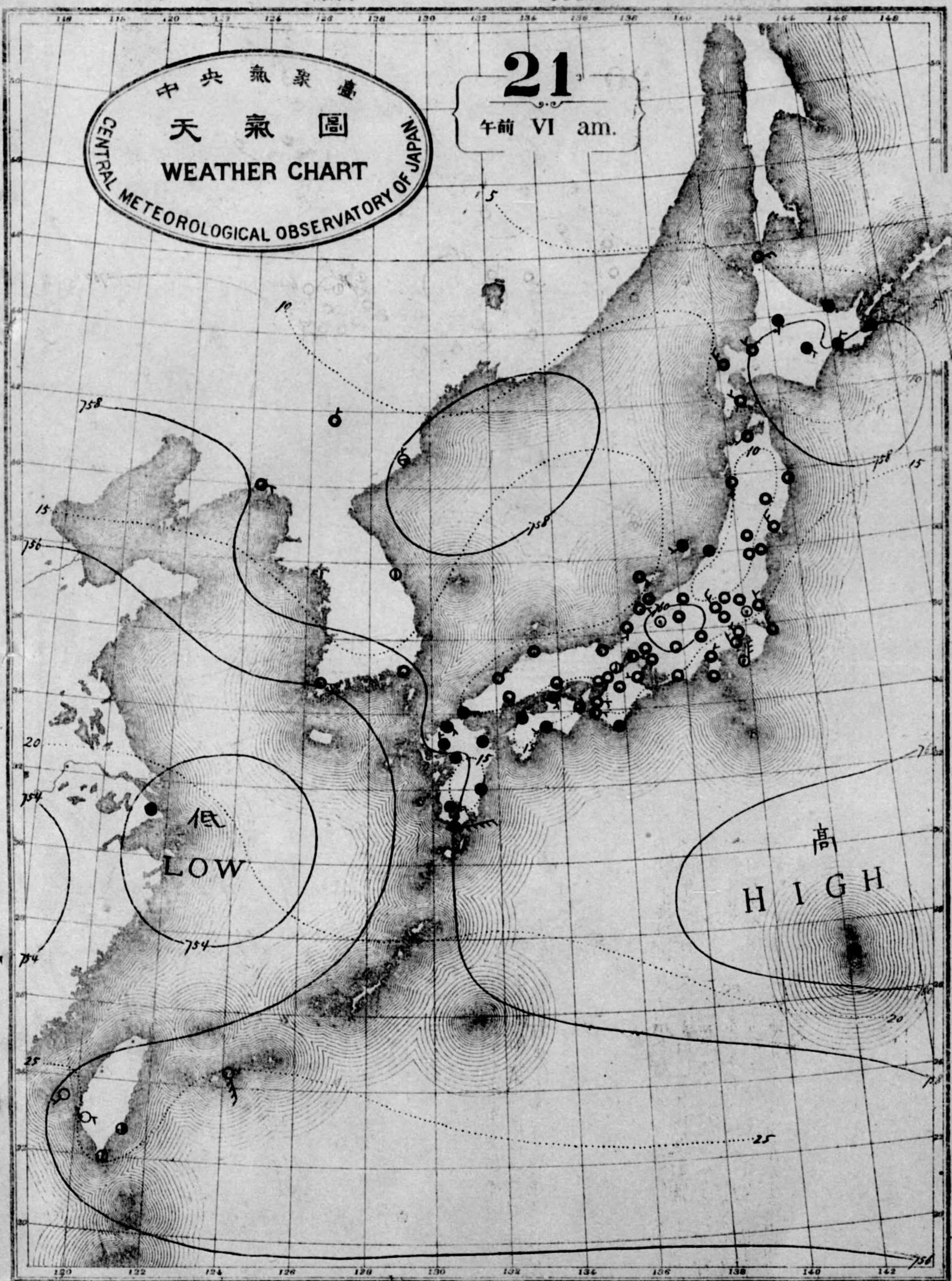
大正九年五月
地務省官代區司
所行發人行發
號八八八六第圖氣天

MAY

1920

中央氣象臺
天氣圖
WEATHER CHART
CENTRAL METEOROLOGICAL OBSERVATORY OF JAPAN

21
午前 VI am.




可認物標郵三第日七月三年七二治明
行發回一日每行發日一月五年九正天
號〇九八六一第圖氣天

N016891

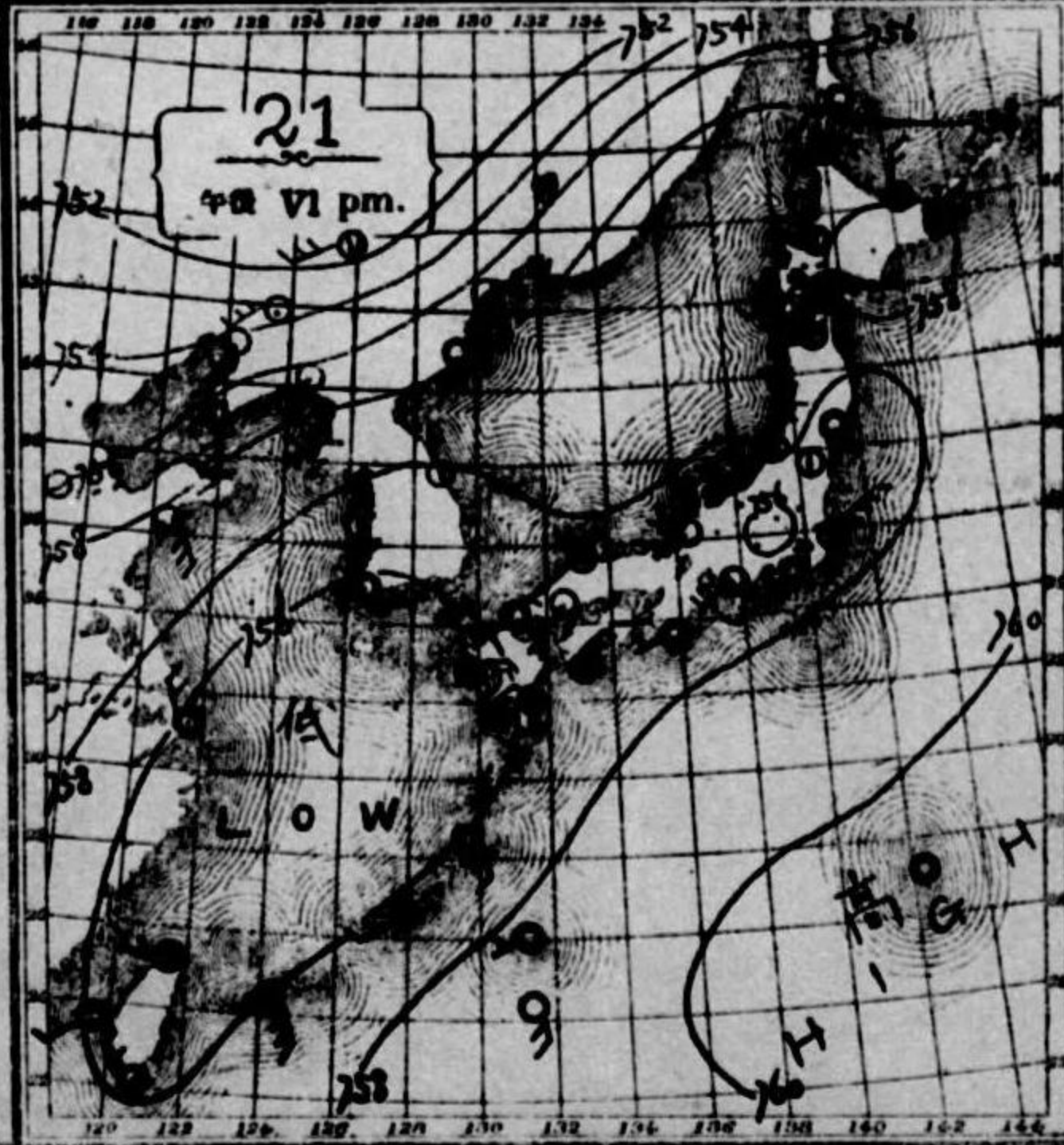
大正九年五月

- 等壓線
- 等溫線
- 快晴
- 晴
- 曇
- 雨
- 雪
- 霧
- 雷雨
- 軟風 2-6 m.p.h.
- 和風 6-10 m.p.h.
- 疾風 10-15 m.p.h.
- 強風 15-20 m.p.h.
- 烈風 20-25 m.p.h.
- 烈風 25-30 m.p.h.
- 烈風 30-35 m.p.h.
- 烈風 35-40 m.p.h.
- 烈風 40 m.p.h.



天氣概況
昨日揚子江域ヨリ東タリシ低氣壓ハ九州南西岸ニ接近スニ從ヒテ漸次衰弱セリ而シテ高氣壓ハ本州西部ヨリ東北地方ニ且リテ擴張ス全國好晴ナレドモ只九州ノミハ曇天ニシテ宮崎附近ハ雨天ナリ

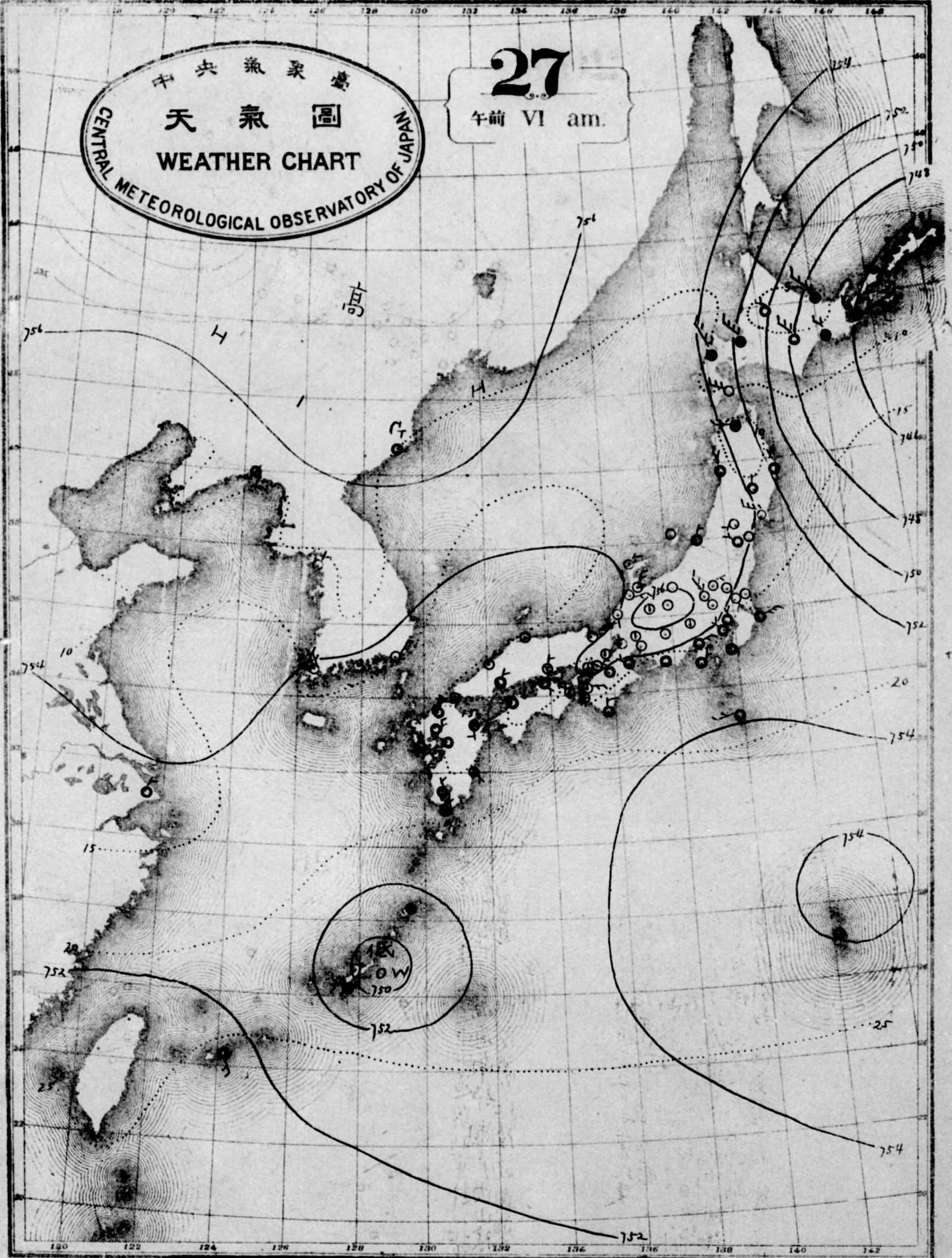
天氣豫報
南西諸島北陸道奥羽ハ南東ノ風晴九州南海道南關東内山陸道東海道中山道ハ北東ノ風晴北海道北海道北中風曇



東京市神田區三丁目五日五地
東京市神田區三丁目五日五地
東京市神田區三丁目五日五地
東京市神田區三丁目五日五地

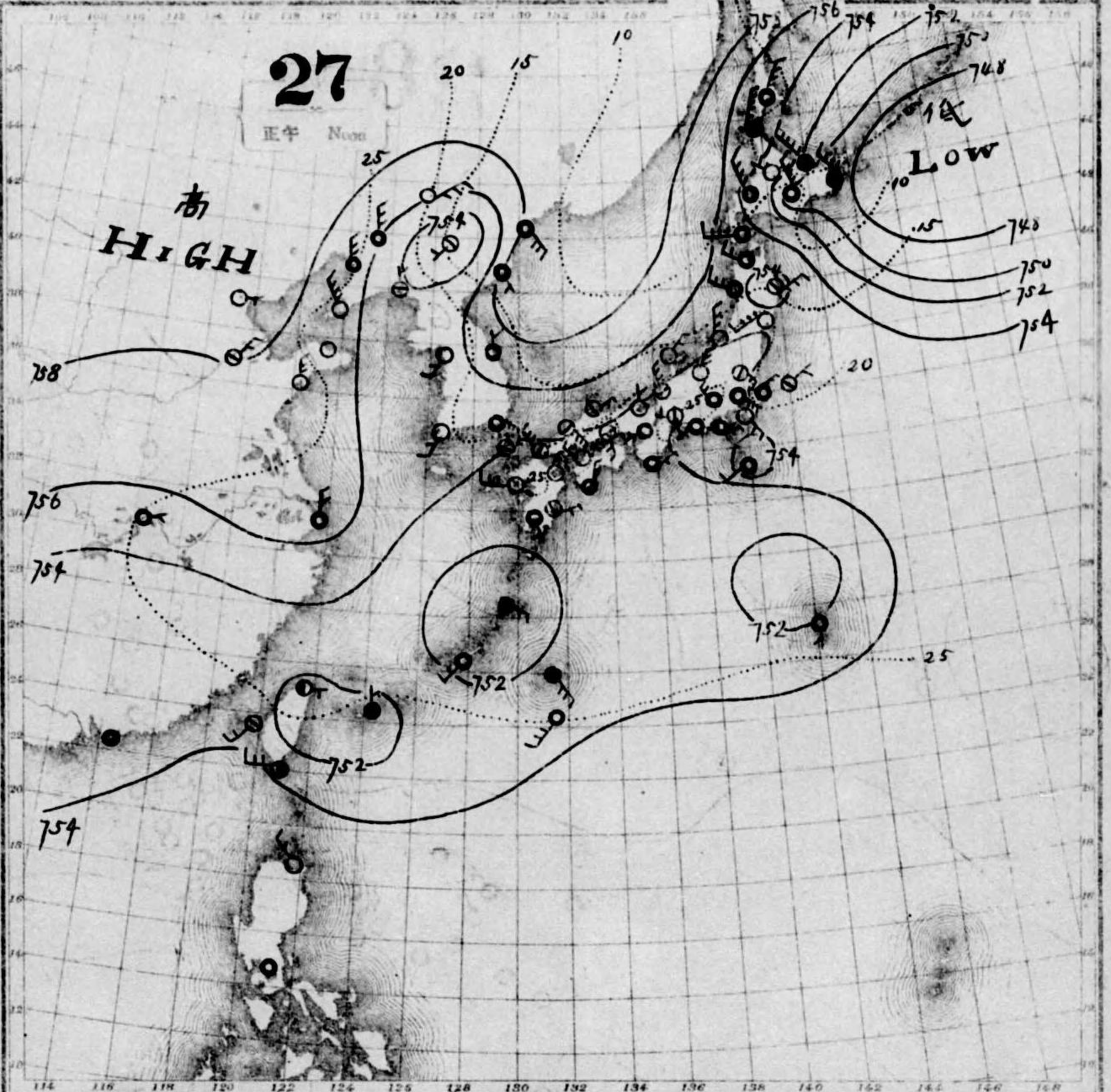
中央氣象臺
天氣圖
WEATHER CHART
CENTRAL METEOROLOGICAL OBSERVATORY OF JAPAN

27
午前 VI am.



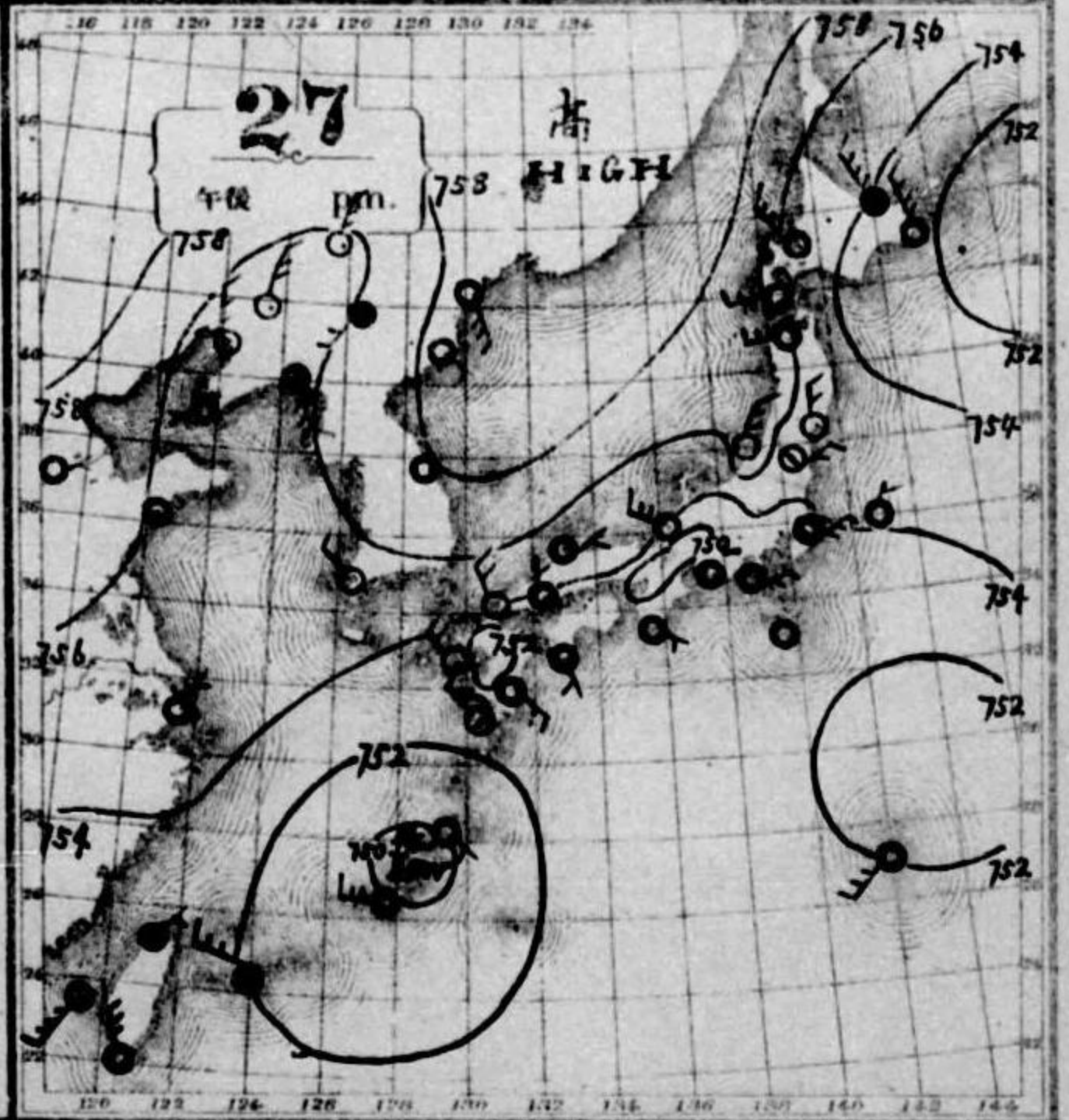
可觀物使郵三第日七月三年七十二治明
行發回一日每行發日七十月五年九正六
號六九八六一第圖氣天

- 等壓線
- 等溫線
- 快晴
- 晴
- 曇
- 雨
- 雪
- 霧
- 雷雨
- 軟風
- 和風
- 疾風
- 強風
- 烈風
- 烈風
- 烈風
- 颶風
- 颶風



天氣概況
低氣壓ハ、丈島ノ南西方洋上ニ在リ、北東ニ進行ス
而シテ高氣壓ハ、滿洲ヨリ日本海ノ方面ニ捲込ス全
國北ノ風吹キ概チ曇天トシ、東海道西部及
東北地方ニハ好晴ノ所、少カラズ又九州ニテハ
晴暑相半ス

天氣豫報
南西諸島ハ北東ノ風晴九州南海道南部瀨戸内
山陰道ハ北西ノ風晴東海道中山道北陸道奥
羽ノ北東ノ風曇北海道ハ北西ノ風曇



東京市神田區地番五丁目三番田中町
東京市神田區地番五丁目三番田中町
東京市神田區地番五丁目三番田中町
東京市神田區地番五丁目三番田中町

MAY

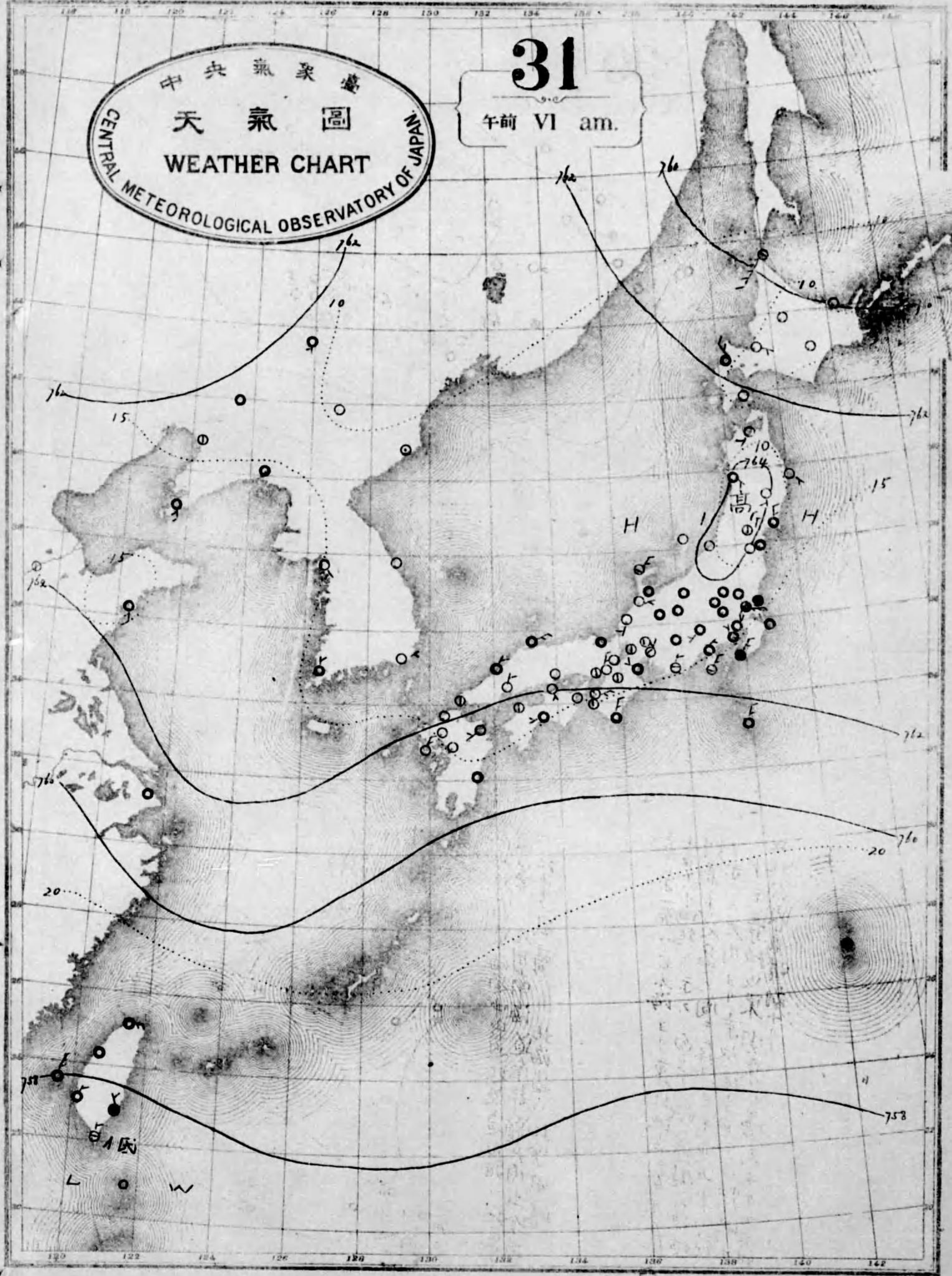
1920

9074

中央氣象臺
天氣圖
WEATHER CHART
CENTRAL METEOROLOGICAL OBSERVATORY OF JAPAN

31

午前 VI am.



可變物標郵轉三第日七月三年七十二拾明
行發四一日每行發日十月五年九正火
號〇九六一第圖氣天

終