

書誌第 231 号 B

日本沿岸地名表

GAZETTEER OF JAPANESE COAST

昭和 23 年 4 月刊行




水路部

Hydrographic Department, Japan

1948

始



日本沿岸地名表正誤表

| 頁 | 行 | 誤 | 正 |
|-----|----|--------------------------|---------------|
| 25 | 29 | 34 38 | 34 40 |
| 42 | 10 | Suikō | Suidō |
| 53 | 14 | 福 浦 | 福浦 (フクラ) |
| 70 | 38 | 加布良水道湖 | 加布良湖水道 |
| 79 | 20 | Isa | Iso |
| 85 | 39 | カラビラ | カタビラ |
| 96 | 31 | 137 6 | 137 1 |
| 97 | 33 | 36 53 | 36 52 |
| 156 | 4 | 壬生川町 | 壬生川町 |
| 206 | 14 | So Sima | Sō Sima |
| 207 | 18 | Sozu Kawa | Sōzu Kawa |
| 212 | 16 | 紙苗島 | 紙苗島 |
| 222 | 18 | Tateisi Saki | Tate-isi Saki |
| " | 19 | Tateisi Saki | Tate-isi Saki |
| " | 20 | Tateisi Yama | Tate-isi Yama |
| 25 | 28 | Esaki Kō の行全部削除 | |
| " | 29 | 159 を 削除 | |
| 89 | 31 | 202 を 削除 | |
| 132 | 30 | 202 を 削除 | |
| 134 | 40 | 202 を 削除 | |
| 135 | 7 | 202 を 削除 | |
| 136 | 18 | 202 を 削除 | |
| 140 | 18 | 202 を 削除 | |
| 141 | 7 | 202 を 削除 | |
| " | 24 | 202 を 削除し 151 を挿入する | |
| 142 | 14 | 202 を 削除 | |
| 143 | 19 | 202 を 削除 | |
| " | 20 | 202 を 削除 | |
| 202 | 2 | 2行から7行までを201頁35行の次に挿入する | |
| " | 8 | 8行から10行までを201頁36行の次に挿入する | |
| 206 | 24 | 202 を 削除し 151 を挿入する | |
| 208 | 40 | 202 を 削除 | |
| 223 | 5 | 202 を 削除 | |
| " | 37 | 202 を 削除し 151 を挿入する | |
| 234 | 6 | 202 を 削除し 151 を挿入する | |
| " | 11 | 202 を 削除 | |
| 239 | 5 | 202 を 削除し 151 を挿入する | |
| " | 7 | 202 を 削除 | |
| 240 | 10 | 202 を 削除 | |
| 258 | 32 | 202 を 削除し 151 を挿入する | |

R291.035
K21

書誌第 231 号 B



日本沿岸地名表

GAZETTEER OF JAPANESE COAST

昭和 23 年 4 月刊行



水 路 部

Hydrographic Department, Japan

1948

發行所 寄贈本

日本沿岸地名表

序

本地名表は主として現行水路図誌に記載してある日本沿岸地名の正しい読み方を一般に紹介する目的で運輸技官荒川水男をして編修せしめたものである。

本表に記載した地名の掲載区域は、本州、四國、九州、北海道本島及び北緯 30 度以北の諸島嶼である。

本表中に誤り又は改補を必要とする事項を発見されたときは速かに当部に通報されたい。

昭和 23 年 4 月

水路部長 須田 皖次

Preface

This volume has been compiled by M. Arakawa, Technical Official of the Transportation Ministry, to introduce correct reading of place names along the Japanese coast appearing in the current charts and publications.

The areas of place names involved in this volume include coasts of Honsyû, Sikoku, Kyûsyû, Hokkaidô-Hontô and islands north of Lat. 30° N.

Any errors or supplements are asked to be informed to this Department.

Kanzi Suda.

Chief Hydrographer

Hydrographic Department, Japan

April 1948



凡 例

1. 本地名表に記載する地名は「アルハ・ベツト」式に配列した。
2. 経緯度は概位を示し、尺度は概ね $\frac{1}{500,000}$ より大きい海図に據つた。
但し港湾、水道等に在つては略其の中央を採つた。
3. 本地名表に記載した「ローマ」字讀方は別表に據る。
4. 各地名には関係海圖番号及び書誌番号を附記した。
5. 本表中日本字地名の次の括弧内の片仮名はその地名の正しい讀み方を示す。

Remarks

1. In this Gazetteer the place names are arranged in alphabetical order.
2. The geographical positions given are approximate and based generally on charts larger scale charts than 1/500,000 scale. For harbors, bays, channels, etc, the approximate centers are used to represent their positions.
3. The appended "Keys to Pronunciation" show how to pronounce the Roman transcription adopted in this Gazetteer.
4. Each place name is followed by the numbers of the charts and sailing directions in which the name appears.
5. The correct pronunciation of the place name in Japanese characters is indicated in bracket in "Kana".

TABLE FOR CONVERTING JAPANESE
CHARACTERS INTO ROMAN SPELLING

(Keys to Pronunciation)

| | | | | |
|----|-------|-----|-------|----------------|
| ア | | A | | Ago. |
| バ | | Ba | | Basket. |
| ベ | | Be | | Beckon. |
| ビ | | Bi | | Big. |
| ボ | | Bo | | Borrow. |
| ブ | | Bu | | Bullion. |
| ビヤ | | Bya | | Be a good boy. |
| ビヨ | | Byo | | Beograd |
| ビュ | | Byu | | Beauty. |
| ダ | | Da | | Daddy. |
| デ | | De | | Dentist. |
| ド | | Do | | Dog. |
| エ | | E | | Emerald. |
| ガ | | Ga | | Gulf. |
| ゲ | | Ge | | Together. |
| ギ | | Gi | | Gig. |
| ゴ | | Go | | Mango. |
| グ | | Gu | | Tongue. |
| ギヤ | | Gya | | Guarantee. |
| ギヨ | | Gyo | | Georgio. |
| ギュ | | Gyu | | Montague. |
| ハ | | Ha | | Havana. |
| ヘ | | He | | Hemp. |
| ヒ | | Hi | | Him. |
| ホ | | Ho | | Homage. |
| フ | | Hu | | Hood |
| ヒヤ | | Hya | | Hear. |
| ヒヨ | | Hyo | | Heo. |
| ヒュ | | Hyu | | Humanity. |
| イ | | I | | Image. |

| | | |
|----|-----|----------------|
| カ | Ka | Curry. |
| ケ | Ke | Chemist. |
| キ | Ki | Kid. |
| コ | Ko | Cooperate. |
| ク | Ku | Cul de suc. |
| クヾ | Kwa | Quack. |
| キ+ | Kya | Cat. |
| キ■ | Kyo | Tokyo (short). |
| キ▲ | Kyu | Cute. |
| マ | Ma | Master. |
| メ | Me | Metal. |
| ミ | Mi | Miss. |
| モ | Mo | Mosquito. |
| ム | Mu | Moon (short). |
| ミ+ | Mya | Mere. |
| ミ■ | Myo | Bomeo. |
| ミ▲ | Myu | Mutual. |
| ン | N | Tin. |
| ナ | Na | Phenomena. |
| ネ | Ne | Neptune. |
| ニ | Ni | Neat. |
| ノ | No | Nominal. |
| ヌ | Nu | Manufacture. |
| ニ+ | Nya | Cognac. |
| ニ■ | Nyo | In Yokohama. |
| ニ▲ | Nyu | New York. |
| オ | O | October. |
| パ | Pa | Punctual. |
| ペ | Pe | Pepsine. |
| ピ | Pi | Piquet. |
| ポ | Po | Popular. |
| プ | Pu | Stamp. |
| ピ+ | Pya | Hotel Piasol. |
| ピ■ | Pyo | Scippio. |

| | | |
|----|-----|---------------|
| ピ▲ | Pyu | Pupil. |
| ラ | Ra | Rudder. |
| レ | Re | Regular. |
| リ | Ri | Rig. |
| ロ | Ro | Rock. |
| ル | Ru | Rule. |
| リ+ | Rya | Realize. |
| リ■ | Ryo | Rio de. |
| リ▲ | Ryu | Lieutenant. |
| サ | Sa | Sunk. |
| セ | Se | Second. |
| シ | Si | Sister. |
| ソ | So | Society. |
| ス | Su | Smile. |
| シ+ | Sya | Shy. |
| シ■ | Syo | Shot. |
| シ▲ | Syu | Wash. |
| タ | Ta | Tattoo. |
| テ | Te | Temple. |
| チ | Ti | Chisel. |
| ト | To | Toy. |
| ツ | Tu | Pits. Admits. |
| チ+ | Tya | Chance. |
| チ■ | Tyo | Chocolate. |
| チ▲ | Tyu | Manchuria. |
| ウ | U | Woman. |
| ワ | Wa | Wanamaker. |
| ヤ | Ya | Yarmouth. |
| ヨ | Yo | Yonder. |
| ユ | Yu | Your. |
| ザ | Za | Razor. |
| ゼ | Ze | Zenith. |
| ジ | Zi | Gymnasium. |
| ゾ | Zo | Ozonize. |

| | | | | |
|----|-------|-----|-------|--------|
| ズ | | Zu | | Those. |
| ジャ | | Zya | | Judge. |
| ジヨ | | Zyo | | Joint. |
| ジュ | | Zyu | | July |

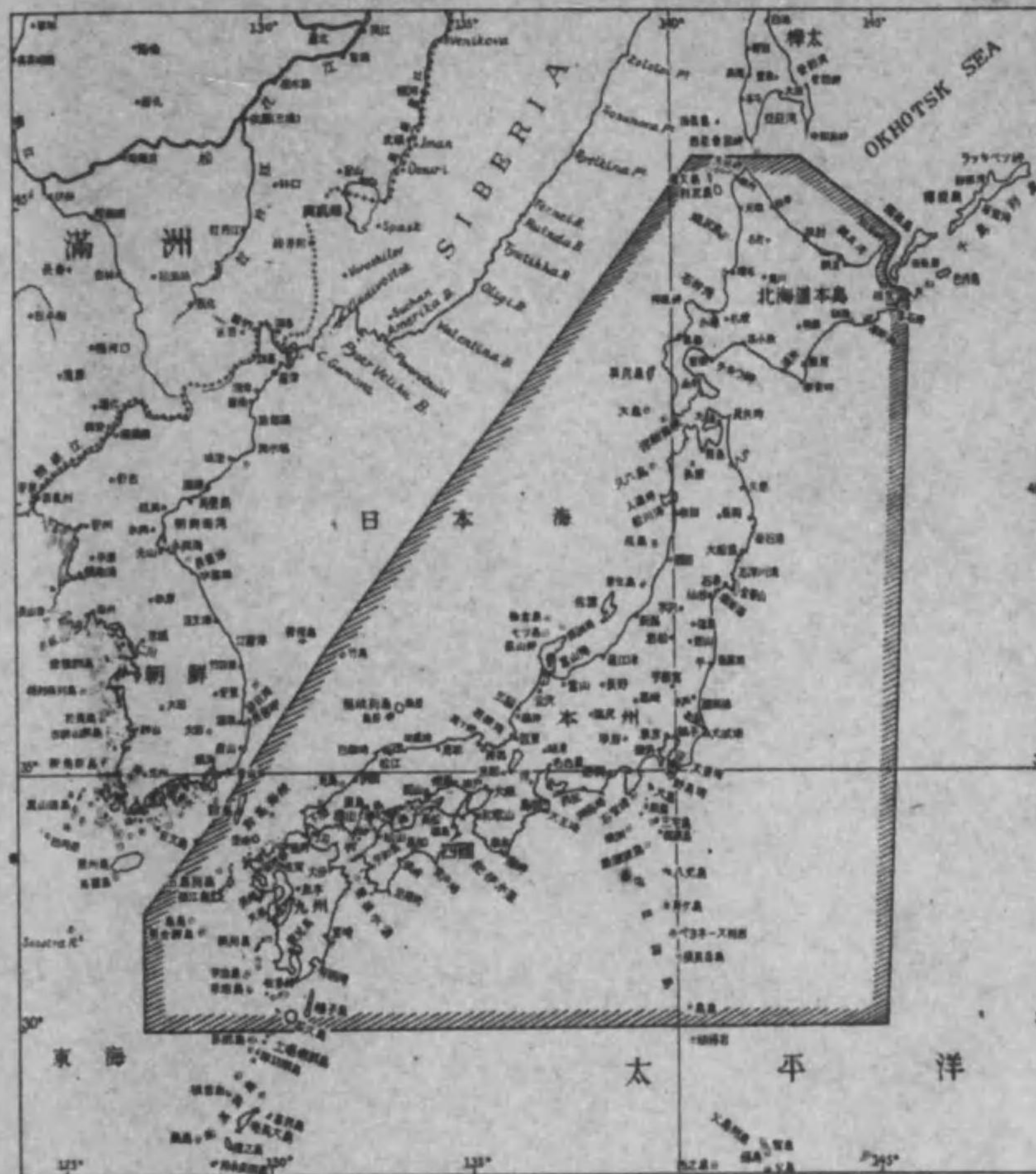
(^) Used to obtain a prolonged sound, for example :—

| | | | | |
|------|-------|------|-------|--------|
| ローグ | | Rôgu | | Rogue. |
| ペーン | | Pên | | Pain. |
| ジョーイ | | Zyôi | | Joy. |

(ッ) Used to obtain a quick sound, for example :—

| | | | | |
|------|-------|---------|-------|--------|
| ペック | | Pekku | | Peck. |
| ストック | | Sutokku | | Stock. |
| ペット | | Petto | | Pet. |

日本沿岸地名表区域圖



| | | |
|----|-----|--------|
| ズ | Zu | Those. |
| ジヤ | Zya | Judge. |
| ジヨ | Zyo | Joint. |
| ジユ | Zyu | July |

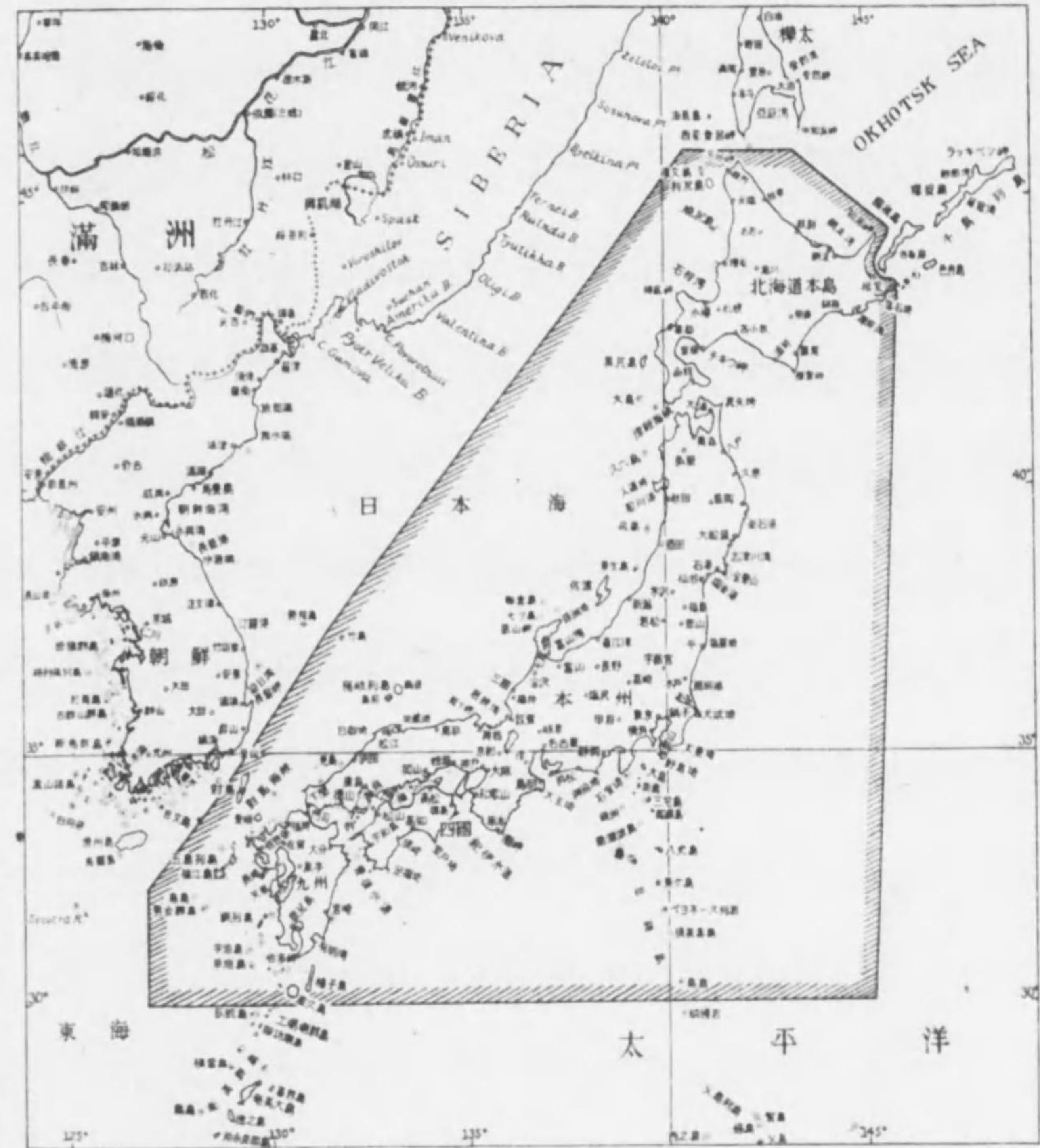
(*) Used to obtain a prolonged sound, for example:—

| | | |
|------|------|--------|
| ローグ | Rōgu | Rogue. |
| ペーン | Pēn | Pain. |
| ジョーイ | Zyōi | Joy. |

(/) Used to obtain a quick sound, for example:—

| | | |
|------|---------|-------|
| ペック | Pekku | Peck |
| ストック | Sutokku | Stock |
| ペット | Petto | Pet |

日本沿岸地名表区域圖



| ローマ字 | 日本語 | 北緯 | 東経 | 関係海図 | 関係書誌 |
|---------------------|----------|---------|----------|---------------|---------------------------|
| Roman Transcription | Japanese | Lat. N. | Long. E. | Chart Related | Sailing direction Related |
| Aba Sima | 阿波島 | 34 19 | 132 57 | 103, 163 | 2 |
| Aba Wan | 網走湾 | 32 45 | 129 58 | 203, 213 | 4 |
| Abasiri Kawa | 網走川 | 44 1 | 144 17 | 29, 42 | 3A |
| Abasiri Ko | 網走湖 | 43 57 | 144 10 | 37 | 3A |
| Abasiri Kô | 網走港 | 44 1 | 144 17 | 29, 42 | 3A |
| Abasiri Si | 網走市 | 44 1 | 144 17 | 29, 42 | 3A |
| Abasiri Wan | 網走湾 | 44 0 | 144 30 | 42, 37 | 3A |
| Abe Kawa | 安倍川 | 34 55 | 138 24 | 80 | 1A |
| Aboi Yama | アボイ山 | 42 6 | 143 2 | 34, 43 | 3A |
| Abose | アボセ | 33 43 | 135 22 | 74 | 1A |
| Abosi Kô | 網走港 | 34 47 | 134 36 | 106 | 2 |
| Abosi Mati | 網走町 | 34 47 | 134 36 | 106, 100A | 2 |
| Abu Yama | 蛇山 | 34 30 | 134 5 | 137A | 2 |
| Abukuma Kawa | 阿武隈川 | 38 3 | 140 56 | 62 | 1A |
| Abumi Hana | 鯉鼻 | 39 19 | 142 59 | 71, 54, 72 | 1A |
| Abune Seto | 阿武音瀬戸 | 34 22 | 133 21 | 153, 100A | 2 |
| Abura Iso | 油磯 | 34 16 | 133 12 | 103 | 2 |
| Abura Se | 油瀬 | 34 19 | 136 55 | 78, 1052 | 1A |
| Abura Syô | 油礁 | 34 22 | 133 22 | 153, 100A | 2 |
| Abura Yama | 油山 | 33 31 | 130 22 | 179 | 4 |
| Aburakoma | 油駒 | 41 57 | 143 13 | 34, 43 | 3A |
| Aburame Saki | 油目崎 | 40 59 | 140 52 | 143, 10 | 1B |
| Abura-no-Oki-no Isi | 油ノ沖ノ石 | 34 16 | 133 12 | 102 | 1A |
| Aburatori Se | 油トリ瀬 | 33 58 | 132 31 | 140, 141, 142 | 2 |
| Aburatu Kô | 油津港 | 31 34 | 131 24 | 181, 1220 | 4 |
| Aburatu Mati | 油津町 | 31 35 | 131 24 | 181, 1220 | 4 |
| Aburatubo | 油壺 | 35 9 | 139 38 | 92, 90 | 1A |
| Abusoko Hana | アブソコ鼻 | 30 39 | 131 4 | 1221, 182A | 5 |
| Abuta | 蛇田 | 42 33 | 140 46 | 17, 43 | 3A |
| Adako | 昨蛸 | 34 23 | 136 54 | 70, 79 | 1A |
| Adasika Wan | 新鹿湾 | 33 55 | 136 10 | 75, 93 | 1A |
| Adasika Yama | 新鹿山 | 33 55 | 136 10 | 75, 93 | 1A |
| Aga Kô | 阿賀港 | 34 13 | 132 36 | 142, 163 | 2 |
| Aga Mati | 阿賀町 | 34 14 | 132 36 | 142, 163 | 2 |
| Agami Wan | 安神湾 | 34 9 | 129 17 | 1213 | 4 |
| Aga-no Kawa | 阿賀野川 | 37 56 | 139 8 | 144, 146 | 1B |
| Agawa Ura | 阿川浦 | 34 21 | 130 55 | 115, 136 | 1B |
| Age Saki | 安下崎 | 33 53 | 132 17 | 140, 142 | 2 |

| ローマ字 | 日本語 | 北緯 | 東経 | 関係海図 | 関係書誌 Sailing direction Related |
|---------------------|----------|---------|----------|---------------|---|
| Roman Transcription | Japanese | Lat. N. | Long. E. | Chart Related | |
| Age-no-syô Mati | 安下庄町 | 33 54 | 132 17 | 140,142,1102 | 2 |
| Age-no-syô Wan | 安下庄湾 | 33 53 | 132 18 | 140,142,1102 | 2 |
| Ago Wan | 英虞湾 | 34 17 | 136 47 | 78,70 | 1A |
| Ai Saki | 遭崎 | 37 30 | 137 21 | 120 | 1B |
| Ai Se | 相瀬 | 33 14 | 129 6 | 1212,187 | 4 |
| Ai Sima | 相島 | 34 31 | 131 16 | 136,149 | 1B |
| Ai Sima | 安居島 | 34 4 | 132 42 | 141,100B | 2 |
| Aida Hana | 間鼻 | 34 3 | 139 29 | 51 | 1A |
| Aida Sima | 間島 | 33 50 | 130 58 | 1101,100B | 2 |
| Aidomari | アイドマリ | 41 30 | 139 21 | 11,10 | 3A |
| Ai-ga-e | 藍ヶ江 | 33 4 | 139 49 | 81 | 1A |
| Ai-ga Saki | 相賀崎(オウガ) | 33 31 | 129 58 | 188,1228,179 | 4 |
| Aigae Kô | 藍ヶ江港 | 33 3 | 139 49 | 81 | 1A |
| Aikappu Iwa | アイカッパ岩 | 43 13 | 140 55 | 28 | 3A |
| Aikappu Misaki | 愛冠岬 | 43 31 | 141 22 | 28,41 | 3A |
| Aikappu Saki | アイカッパ崎 | 43 1 | 144 50 | 30,25 | 3A |
| Aikawa Mati | 相川町 | 38 2 | 138 15 | 122,144 | 1B |
| Aikawa Wan | 相川湾 | 38 2 | 138 14 | 122,144,146 | 1B |
| Aikuti Hana | 合口鼻 | 34 7 | 136 19 | 76,75,70 | 1A |
| Aininkappu Saki | アイニンカッパ崎 | 43 0 | 144 52 | 30,25 | 3A |
| Ai no | 愛野 | 32 49 | 130 10 | 203,169 | 4 |
| Ai-no Iso | 間ノ磯 | 34 8 | 132 17 | 142 | 2 |
| Ai-no Iso | 合ノ磯 | 34 8 | 132 26 | 142 | 2 |
| Ai-no Se | 合ノ瀬 | 34 15 | 132 21 | 142 | 2 |
| Ai-no Se | 相ノ瀬 | 33 55 | 132 8 | 140 | 2 |
| Ai-no Se | 間ノ瀬 | 33 23 | 132 23 | 156 | 2 |
| Ai-no Se | 間ノ瀬 | 33 8 | 132 19 | 151 | 2 |
| Ai-no Sima | 藍ノ島 | 34 17 | 132 49 | 163 | 2 |
| Ai-no Sima | 藍ノ島 | 34 0 | 130 49 | 201,179 | 2 |
| Ai no Sima | 相ノ島 | 32 56 | 129 11 | 1212,198,187 | 4 |
| Ai-no Sima | 相ノ島 | 32 54 | 128 57 | 1212,198,213 | 4 |
| Ai-no Sima | 相ノ島 | 33 46 | 130 22 | 1228,179 | 4 |
| Ai-no-sima Byôti | 相ノ島鋪地 | 33 45 | 130 22 | 1228,179 | 4 |
| Ai-no-siti Tô | 間ノ七島 | 34 31 | 136 55 | 73,1053,1052 | 1A |
| Ai-no-ura Kô | 相ノ浦港 | 33 11 | 129 39 | 215,1212 | 4 |
| Ai-no-ura Wan | 相ノ浦湾 | 32 52 | 128 56 | 1212 | 4 |
| Ai-no-ura Wan | 相ノ浦湾 | 33 12 | 129 39 | 198 | 4 |
| Ainumanai | 相沼内 | 42 5 | 140 4 | 11,10 | 3A |
| Aio | 秋穂 | 34 1 | 131 25 | 129,1101 | 2 |
| Aio Wan | 秋穂湾 | 34 0 | 131 25 | 129,1101 | 2 |

| ローマ字 | 日本語 | 北緯 | 東経 | 関係海図 | 関係書誌 Sailing direction Related |
|---------------------|----------|---------|----------|---------------|---|
| Roman Transcription | Japanese | Lat. N. | Long. E. | Chart Related | |
| Aioi Kô | 相生港 | 34 48 | 134 28 | 111,106 | 2 |
| Aioi Si | 相生市 | 34 48 | 134 29 | 111,106 | 2 |
| Aioi Wan | 相生湾 | 34 47 | 134 28 | 111,106 | 2 |
| Aiti Hana | 相地鼻 | 33 59 | 132 12 | 152,140 | 2 |
| Aizaki Seto | 相崎瀬戸 | 33 0 | 129 12 | 198,187 | 4 |
| Aizu Kawa | 会津川 | 33 44 | 135 23 | 74 | 1A |
| Aka Bae | 赤鼻 | 32 45 | 132 36 | 151 | 1A |
| Aka Bae | 赤鼻 | 32 45 | 132 57 | 108 | 1A |
| Aka Hana | 赤鼻 | 34 24 | 133 41 | 137B,153 | 2 |
| Aka Isi | 赤石 | 34 12 | 132 46 | 163 | 2 |
| Aka Ne | 赤根 | 39 51 | 139 51 | 148,145,144 | 1B |
| Aka Ne | 赤根 | 34 21 | 133 12 | 114,103 | 2 |
| Aka Saki | 赤崎 | 37 21 | 137 16 | 120,146 | 1B |
| Aka Saki | 赤崎 | 35 41 | 136 5 | 139 | 1B |
| Aka Saki | 赤崎 | 35 40 | 135 18 | 117 | 1B |
| Aka Saki | 赤崎 | 34 37 | 129 29 | 175,173 | 4 |
| Aka Saki | 赤崎 | 34 17 | 132 51 | 163 | 2 |
| Aka Saki | 赤崎 | 34 15 | 139 9 | 51,80 | 1A |
| Aka Saki | 赤崎 | 34 14 | 129 19 | 175 | 4 |
| Aka Saki | 赤崎 | 33 57 | 132 36 | 141,142,1102 | 2 |
| Aka Saki | 赤崎 | 33 55 | 131 59 | 140 | 2 |
| Aka Saki | 赤崎 | 33 49 | 132 13 | 140,142,1102 | 2 |
| Aka Saki | 赤崎 | 33 27 | 132 12 | 1102 | 2 |
| Aka Saki | 赤崎 | 33 22 | 132 25 | 156 | 2 |
| Aka Saki | 赤崎 | 33 10 | 139 47 | 81 | 1A |
| Aka Se | 赤瀬 | 34 31 | 129 27 | 173,304 | 4 |
| Aka Se | 赤瀬 | 33 37 | 130 8 | 179,187 | 4 |
| Aka Se | 赤瀬 | 33 29 | 129 47 | 166 | 4 |
| Aka Se | 赤瀬 | 33 24 | 129 45 | 186,166 | 4 |
| Aka Se | 赤瀬 | 33 3 | 129 39 | 304 | 4 |
| Aka Se | 赤瀬 | 32 54 | 128 3 | 191,151 | 4 |
| Aka Se | 赤瀬 | 32 4 | 128 24 | 1208 | 4 |
| Aka Sima | 赤島 | 39 28 | 142 4 | 71,54 | 1A |
| Aka Sima | 赤島 | 35 33 | 134 8 | 139,159 | 1B |
| Aka Sima | 赤島 | 34 39 | 131 39 | 149,159 | 1B |
| Aka Sima | 赤島 | 33 47 | 129 47 | 177,179 | 4 |
| Aka Sima | 赤島 | 33 30 | 135 50 | 99 | 1A |
| Aka Sima | 赤島 | 32 36 | 128 55 | 1212,187 | 4 |
| Aka Sima | 赤島 | 32 14 | 129 59 | 200,206 | 4 |
| Aka Sima | 赤島 | 32 13 | 130 6 | 200,206 | 4 |

| ローマ字 | 日本語 | 北緯 | 東経 | 関係海図 | 関係書誌 |
|---------------------|----------|---------|----------|----------------|---------------------------|
| Roman Transcription | Japanese | Lat. N. | Long. E. | Chart Related | Sailing direction Related |
| Aka Take | 赤岳 | 32 48 | 129 45 | 203 | 4 |
| Aka Yama | 赤山 | 34 15 | 133 44 | 137B, 153 | 2 |
| Akabae Saki | 赤鷲崎 | 32 59 | 132 29 | 109 | 2 |
| Akabana Se | 赤鼻瀬 | 34 25 | 133 41 | 137B, 153 | 2 |
| Akabane Saki | 赤羽根崎 | 34 10 | 132 27 | 142 | 2 |
| Akabe | アカベ | 35 45 | 140 52 | 57 | 1A |
| Akabosi Yama | 赤星山 | 33 55 | 133 28 | 153, 100A | 2 |
| Akadomari | 赤泊 | 37 52 | 138 25 | 122, 144, 146 | 1B |
| Akadomari Kō | 赤泊港 | 37 52 | 138 25 | 122, 144, 146 | 1B |
| Akae Kō | 赤江港 | 31 54 | 131 27 | 1220 | 4 |
| Akagame | 赤瓶 | 34 35 | 137 3 | 1053, 1052 | 1A |
| Akaguri Saki | 赤磯崎 | 35 31 | 135 40 | 161, 139 | 1B |
| Akaha Dasi | アカハダシ | 33 22 | 133 19 | 105 | 1A |
| Akahada Ne | 赤肌根 | 38 19 | 141 6 | 64, 65 | 1A |
| Akahage Hana | 赤禿鼻 | 32 32 | 130 25 | 208 | 4 |
| Akahage Yama | 赤禿山 | 36 1 | 133 1 | 124 | 1B |
| Akaisi | 赤石 | 42 10 | 139 31 | 32, 11, 43 | 3A |
| Akaisi Hana | 赤石鼻 | 34 16 | 136 39 | 76, 78, 70 | 1A |
| Akaisi Hana | 赤石鼻 | 31 15 | 130 25 | 221 | 4 |
| Akaiwa Bae | 赤岩灣 | 34 12 | 134 43 | 112, 106 | 2 |
| Akaiwa Hana | 赤岩鼻 | 41 26 | 141 9 | 10, 43 | 1B |
| Akaiwa Misaki | 赤岩岬 | 48 46 | 141 22 | 28 | 3A |
| Akakura Take | 赤倉岳 | 40 59 | 140 33 | 10, 143, 141 | 3A |
| Akakuzure Hana | 赤崩鼻 | 31 16 | 130 19 | 207, 221 | 4 |
| Akamagari Hana | 赤曲鼻 | 34 11 | 132 26 | 142 | 2 |
| Akamizu | 赤水 | 32 58 | 132 32 | 109, 151 | 2 |
| Akamizu | 赤水 | 31 35 | 130 37 | 214, 221 | 4 |
| Akamizu Hana | 赤水鼻 | 31 10 | 130 36 | 221, 1201 | 4 |
| Akanada Kuti | 赤灘口 | 36 2 | 133 0 | 124, 1172, 159 | 1B |
| Akaue Sima | 赤根島 | 34 40 | 138 57 | 96, 84 | 1A |
| Aka no Sima | 赤野島 | 34 10 | 136 20 | 75, 76, 70 | 1A |
| Akaoka | 赤岡 | 33 32 | 133 43 | 108, 100A | 1A |
| Akasaka | 赤坂 | 33 53 | 130 55 | 135, 196 | 2 |
| Akasawa Hana | 赤澤鼻 | 33 52 | 139 35 | 51 | 1A |
| Akase Hana | 赤瀬鼻 | 33 51 | 129 46 | 177 | 4 |
| Akase Saki | 赤瀬崎 | 31 3 | 130 46 | 221, 1221 | 4 |
| Akasi Guri | 明石礁 | 39 0 | 139 42 | 144 | 1B |
| Akasi Kawa | 明石川 | 34 39 | 134 59 | 131, 106 | 2 |
| Akasi Kō | 明石港 | 34 38 | 135 0 | 131, 106 | 2 |
| Akasi Seto | 明石瀬戸 | 34 37 | 135 0 | 131, 106 | 2 |

| ローマ字 | 日本語 | 北緯 | 東経 | 関係海図 | 関係書誌 |
|---------------------|----------|---------|----------|----------------|---------------------------|
| Roman Transcription | Japanese | Lat. N. | Long. E. | Chart Related | Sailing direction Related |
| Akasi Si | 明石市 | 34 39 | 134 59 | 131, 106 | 2 |
| Akasima Hana | 赤島鼻 | 34 53 | 132 2 | 164 | 1B |
| Akaya-ga Hana | 赤屋ヶ鼻 | 34 23 | 131 2 | 115 | 1B |
| Akazaki Kō | 赤碓港 | 35 31 | 133 40 | 1172, 159 | 1B |
| Akazaki Mati | 赤碓町 | 35 31 | 133 39 | 1172, 159 | 1B |
| Akazuwa Saki | アカヅワ崎 | 33 59 | 132 32 | 141, 142 | 2 |
| Akebi | 明日 | 34 15 | 133 0 | 103 | 2 |
| Akeumi | 明海(アコ) | 33 10 | 132 18 | 151 | 2 |
| Akeumi Ura | 明海浦(アコ) | 33 10 | 132 18 | 151, 157 | 2 |
| Aki Kawa | 安岐川 | 33 28 | 131 44 | 1218, 1102 | 2 |
| Aki Mati | 安岐町 | 33 28 | 131 44 | 1218, 1101 | 2 |
| Aki Mati | 安藝町 | 33 30 | 133 54 | 108, 157 | 1A |
| Aki Nada | 安藝灘 | 34 5 | 132 40 | 141, 142 | 2 |
| Aki Saki | 安岐崎 | 33 28 | 131 44 | 1218, 1102 | 2 |
| Akiho | 秋穂(アイオ) | 34 1 | 131 25 | 129, 1101 | 2 |
| Akiho Wan | 秋穂灣(アイオ) | 34 0 | 131 25 | 129, 1101 | 2 |
| Aki-Ko Huzi | 安藝小富士 | 34 19 | 132 26 | 142 | 2 |
| Akikuti Yama | 開口山 | 41 49 | 141 7 | 10 | 3A |
| Akime | 秋目 | 31 22 | 130 12 | 207, 221, 1222 | 4 |
| Akime Sima | 秋目島 | 31 22 | 130 10 | 207, 221, 1222 | 4 |
| Akime Wan | 秋目灣 | 31 21 | 130 10 | 207, 221, 1222 | 4 |
| Akita Kō | 秋田港 | 39 46 | 140 4 | 148, 145, 144 | 1B |
| Akitu Mati | 安藝津町 | 34 19 | 132 49 | 163, 100B | 2 |
| Akkesi Ko | 厚岸湖 | 43 2 | 144 54 | 30, 26 | 3A |
| Akkesi Kō | 厚岸港 | 43 2 | 144 49 | 22, 28 | 3A |
| Akkesi Mati | 厚岸町 | 43 2 | 144 51 | 30, 26 | 3A |
| Akkesi Wan | 厚岸灣 | 43 0 | 144 48 | 30, 26, 34 | 3A |
| Ako | 阿古 | 34 5 | 139 29 | 51 | 1A |
| Ako | 明海 | 33 10 | 132 18 | 151 | 2 |
| Akō Mati | 赤穂町 | 34 45 | 134 23 | 106, 100A | 2 |
| Ako Ura | 明海浦 | 33 10 | 132 18 | 151, 157 | 2 |
| Akō Wan | 赤穂灣 | 34 43 | 134 22 | 106, 100A | 2 |
| Akōgi-ga Ura | 阿漕浦 | 34 42 | 136 32 | 95, 1051 | 1A |
| Akome | 安米 | 33 10 | 132 28 | 151 | 2 |
| Akon Saki | 下根崎 | 34 8 | 139 33 | 51 | 1A |
| Akōne Sima | 赤穂根島 | 34 16 | 133 10 | 103, 153 | 2 |
| Akune | 阿久根 | 32 1 | 130 12 | 192, 206, 213 | 4 |
| Akune Byōti | 阿久根錨地 | 32 1 | 130 11 | 192, 206, 207 | 4 |
| Aku no Ura | 鮎ノ浦 | 32 44 | 129 52 | 197 | 4 |
| Ama | 阿萬 | 34 12 | 134 44 | 112, 106 | 2 |

| ローマ字 | 日本語 | 北緯 | 東経 | 関係海図 | 関係書誌 |
|---------------------|----------|---------|----------|----------------|---------------------------|
| Roman Transcription | Japanese | Lat. N. | Long. E. | Chart Related | Sailing direction Related |
| Ama Saki | 海士埼 | 37 9 | 136 41 | 120, 146 | 1B |
| Ama Saki | 海人埼 | 34 20 | 136 41 | 78 | 1A |
| Ama Saki | 雨 埼 | 35 10 | 139 41 | 68, 1062, 90 | 1A |
| Ama Se | 尼 瀬 | 37 33 | 138 41 | 146 | 1B |
| Ama Se | 海士瀬 | 34 7 | 132 59 | 132, 104 | 2 |
| Ama Ura | 阿萬浦 | 34 13 | 134 43 | 112, 106 | 2 |
| Amadare-isi | 雨垂石 | 41 29 | 140 3 | 10, 11 | 3A |
| Amadare-isi Kô | 雨垂石港 | 41 29 | 140 1 | 10, 11 | 3A |
| Ama-ga Take | 天ヶ岳 | 33 38 | 130 12 | 179 | 4 |
| Ama-ga-saki Kô | 尼崎港 | 34 41 | 135 24 | 1103, 106 | 2 |
| Ama-ga-saki Si | 尼崎市 | 34 43 | 135 25 | 1103, 106 | 2 |
| Amagi San | 天城山 | 34 52 | 139 1 | 51, 80 | 1A |
| Amagoze Yama | アマゴゼ山 | 35 48 | 136 6 | 139 | 1B |
| Amakusa-Kami Sima | 天草上島 | 32 28 | 130 21 | 174, 169, 206 | 4 |
| Amakusa-Simo Sima | 天草下島 | 32 20 | 130 6 | 206, 213, 187 | 4 |
| Amane Sima | 海人寝島 | 38 21 | 141 11 | 64 | 1A |
| Ama-no-gô | 海士郷 | 33 57 | 130 55 | 128, 135, 1211 | 2 |
| Ama-no-Hasidate | 天ノ橋立 | 35 34 | 135 12 | 118, 117, 161 | 1B |
| Ama-no Kawa | 天野川 | 41 48 | 140 7 | 11, 10, 43 | 3A |
| Amarube Saki | 余部埼 | 35 41 | 134 31 | 139, 159 | 1B |
| Amasiri Se | 蜷尻瀬 | 33 35 | 129 55 | 188, 166 | 4 |
| Amata Sima | 天田島 | 33 46 | 132 3 | 140, 100B | 2 |
| Amataki Yama | 雨籠山 | 34 17 | 134 14 | 106, 137A | 2 |
| Amatu Mati | 天津町 | 35 7 | 140 10 | 87, 62 | 1A |
| Amazi | 安衝地 | 32 48 | 132 39 | 151, 108 | 1A |
| Amazi Kô | 安衝地港 | 32 48 | 132 39 | 151, 108 | 1A |
| Ameda Hana | 雨田鼻 | 33 54 | 132 11 | 140, 142 | 2 |
| Amiba Wan | 網場湾 (アバ) | 32 45 | 129 58 | 203, 213 | 4 |
| Amihama | 網 浜 | 34 39 | 133 56 | 155, 153 | 2 |
| Ami-no Kô | 網野港 | 35 42 | 135 2 | 139 | 1B |
| Ami-no Mati | 網野町 | 35 41 | 135 2 | 139, 159 | 1B |
| Amô Sima | 海士島 | 35 34 | 134 14 | 139, 159 | 1B |
| An Se | 安 瀬 | 33 57 | 130 48 | 171, 201 | 2 |
| Ana Saki | 穴 埼 | 35 42 | 134 59 | 139, 159 | 1B |
| Anaga | 阿那賀 | 34 16 | 134 40 | 112, 106 | 2 |
| Anaga Ura | 阿那賀浦 | 34 16 | 134 40 | 112, 106 | 2 |
| Anai | 穴 井 | 33 24 | 132 24 | 156, 157 | 2 |
| Anama Saki | 穴瀬岬 | 41 46 | 140 42 | 6, 10 | 3A |
| Anamizu Iri | 穴水入 | 37 13 | 136 55 | 121, 120 | 1B |
| Anamizu Mati | 穴水町 | 37 14 | 136 55 | 121, 120 | 1B |

| ローマ字 | 日本語 | 北緯 | 東経 | 関係海図 | 関係書誌 |
|---------------------|----------|---------|----------|---------------|---------------------------|
| Roman Transcription | Japanese | Lat. N. | Long. E. | Chart Related | Sailing direction Related |
| Anamizu Wan | 穴水湾 | 37 11 | 136 57 | 121, 120 | 1B |
| Anaugati | 穴 穿 | 31 33 | 131 25 | 181 | 4 |
| Anba San | 安波山 | 38 50 | 141 38 | 56 | 1A |
| Anba Yama | 安場山 | 35 8 | 140 17 | 58 | 1A |
| Anbô | 安 房 | 30 19 | 130 39 | 1221, 1222 | 5 |
| Anbô Kawa | 安房川 | 30 19 | 130 40 | 1221, 1222 | 5 |
| Ando | 安 渡 | 39 22 | 141 56 | 71, 54 | 1A |
| Andô Saki | 安島埼 | 36 15 | 136 7 | 139, 159 | 1B |
| Ando Sima | 安渡島 | 34 17 | 132 24 | 142 | 2 |
| Ane-ga Saki | 姉ヶ埼 | 39 41 | 142 0 | 54, 72 | 1A |
| Ane-ga Saki | 姉ヶ埼 | 35 28 | 140 3 | 1061, 62 | 1A |
| Anniemon Guri | 安右衛門港 | 37 11 | 136 37 | 120, 146 | 1B |
| Anori | 安 乗 | 34 22 | 136 54 | 73, 78, 70 | 1A |
| Anori Kô | 安乗港 | 34 22 | 136 54 | 73, 78 | 1A |
| Anori Saki | 安乗埼 | 34 21 | 136 55 | 73, 78, 70 | 1A |
| Ao | 阿 尾 | 36 53 | 137 0 | 120 | 1B |
| Aô | 阿 翁 | 33 28 | 129 46 | 166, 198, 179 | 4 |
| Ao Hana | 阿尾鼻 | 36 53 | 137 0 | 120 | 1B |
| Aô Hana | 阿翁鼻 | 33 28 | 129 45 | 166, 198, 179 | 4 |
| Ao Sima | 青 島 | 39 1 | 141 45 | 56 | 1A |
| Ao sima | 青 島 | 37 58 | 138 15 | 167, 122 | 1B |
| Ao Sima | 青 島 | 35 30 | 134 10 | 139, 159 | 1B |
| Ao Sima | 青 島 | 34 37 | 134 12 | 106, 153 | 2 |
| Ao Sima | 青 島 | 33 47 | 129 47 | 179 | 4 |
| Ao Sima | 青 島 | 33 44 | 132 29 | 140, 1102 | 2 |
| Ao Sima | 青 島 | 33 25 | 129 41 | 186, 166 | 4 |
| Ao Sima | 青 島 | 31 48 | 131 29 | 181 | 4 |
| Ao Sima | 粟生島 | 38 28 | 139 15 | 1153, 145 | 1B |
| Aoba Yama | 青葉山 | 35 30 | 135 29 | 161, 139 | 1B |
| Aoe Kawa | 青江川 | 33 5 | 131 52 | 1224 | 2 |
| Aoe Mati | 青江町 | 33 5 | 131 52 | 1224 | 2 |
| Ao-ga Sima | 青ヶ島 | 32 28 | 139 46 | 81 | 1A |
| Aogi Hana | 青木鼻 | 34 20 | 133 5 | 103 | 2 |
| Aogi Seto | 青木瀬戸 | 34 20 | 133 5 | 103 | 2 |
| Aogisi | 青 岸 | 34 13 | 135 9 | 98 | 2 |
| Aoi Saki | 青井埼 | 35 30 | 135 44 | 161 | 1B |
| Aois Hana | 青石鼻 | 34 8 | 135 8 | 59, 105, 77 | 2 |
| Aokata Wan | 青方湾 | 32 59 | 129 3 | 1212, 187 | 4 |
| Aoki Sima | 青木島 | 35 35 | 133 16 | 116 | 1B |
| Aomatu Yama | 青松山 | 39 31 | 141 59 | 71, 54 | 1A |

| ローマ字 | 日本語 | 北緯 | 東経 | 関係海図 | 関係書誌 |
|---------------------|----------|---------|----------|---------------|---------------------------|
| Roman Transcription | Japanese | Lat. N. | Long. E. | Chart Related | Sailing direction Related |
| Aomori Kō | 青森港 | 40 52 | 140 45 | 143,10,43 | 1B |
| Aomori Si | 青森市 | 40 50 | 140 46 | 143,10,43 | 1B |
| Aomori Wan | 青森湾 | 40 58 | 140 46 | 143,10,43 | 1B |
| Ao-nae | 青苗 | 42 4 | 139 27 | 32,11,10 | 3A |
| Ao-nae Kawa | 青苗川 | 42 4 | 139 27 | 32,11,10 | 3A |
| Ao-nae Kō | 青苗港 | 42 4 | 139 28 | 32,11,10 | 3A |
| Ao-nae Misaki | 青苗岬 | 42 3 | 139 27 | 32,11,10 | 3A |
| Ao-nae Wan | 青苗湾 | 42 3 | 139 28 | 32,11,10 | 3A |
| Ao-no Yama | 青ノ山 | 34 18 | 133 49 | 137B,153 | 2 |
| Aosa Hana | 青佐鼻 | 34 28 | 133 34 | 137B,153 | 2 |
| Aosa Saki | 青砂岬 | 33 20 | 129 34 | 193,165,215 | 4 |
| Aosa Yama | 青佐山 | 34 28 | 133 34 | 137B,153 | 2 |
| Aosima Hakuti | 粟生島泊地 | 38 28 | 139 16 | 1153,145 | 1B |
| Aosima Kō | 青島港 | 31 48 | 131 29 | 181,1220 | 4 |
| Aosima Suidō | 青島水道 | 33 25 | 129 42 | 186,165,166 | 4 |
| Aotananba Yama | 青田難波山 | 37 4 | 138 10 | 146 | 1B |
| Aoto Irie | 青戸入江 | 35 30 | 135 39 | 161,139 | 1B |
| Aotuka Yama | 青塚山 | 39 13 | 139 53 | 144 | 1B |
| Aoya | 青谷 | 35 32 | 134 0 | 159,1172 | 1B |
| Ara Kawa | 荒川 | 38 9 | 139 25 | 145,144 | 1B |
| Ara Kawa | 荒川 | 37 11 | 138 15 | 1155,146 | 1B |
| Ara Kawa | 荒川 | 32 40 | 128 41 | 1212,187 | 4 |
| Ara Saki | 荒岬 | 39 5 | 139 53 | 145,144 | 1B |
| Ara Saki | 荒岬 | 38 46 | 139 43 | 145,144 | 1B |
| Ara Saki | 荒岬 | 38 20 | 141 8 | 64 | 1A |
| Ara Saki | 荒岬 | 35 12 | 139 36 | 92 | 1A |
| Ara Saki | 荒岬 | 34 36 | 134 10 | 155 | 2 |
| Ara Saki | 荒岬 | 31 23 | 131 15 | 185,180 | 4 |
| Ara Saki | 荒岬 | 30 36 | 130 57 | 1221 | 5 |
| Ara Sima | 荒島 | 38 40 | 141 28 | 54 | 1A |
| Ara Sima | 安樂島 | 34 28 | 136 53 | 1053,70 | 1A |
| Ara Sone | 荒曾根 | 33 56 | 130 47 | 201 | 2 |
| Ara Su | 荒洲 | 35 25 | 139 41 | 66,1061,1062 | 1A |
| Ara-Azuro | 有網代 | 33 22 | 132 25 | 156 | 2 |
| Arahama Kō | 荒浜港 | 38 2 | 140 55 | 62 | 1A |
| Arai Kawa | 洗川 | 34 45 | 134 47 | 105,100A | 2 |
| Araidasi-no Se | 洗出シノ瀬 | 33 7 | 129 40 | 198 | 4 |
| Arahune Saki | 荒舟岬 | 33 32 | 135 54 | 99 | 1A |
| Araki Hana | 新城鼻 | 34 15 | 133 8 | 103 | 2 |
| Arakuti | 嵐口 | 32 21 | 130 22 | 174,205 | 4 |

| ローマ字 | 日本語 | 北緯 | 東経 | 関係海図 | 関係書誌 |
|---------------------|----------|---------|----------|---------------|---------------------------|
| Roman Transcription | Japanese | Lat. N. | Long. E. | Chart Related | Sailing direction Related |
| Arakuriwara | アラクリワラ | 35 46 | 135 11 | 139 | 1B |
| Aramiko Sima | 荒三子島 | 37 36 | 136 53 | 120 | 1B |
| Arao Take | 荒尾岬 | 32 21 | 129 59 | 206,187 | 4 |
| Arari Kō | 安良里港 | 34 50 | 138 46 | 84,80 | 1A |
| Arase Saki | 荒瀬岬 | 32 4 | 128 23 | 1208 | 4 |
| Arasi | 嵐 | 33 5 | 132 29 | 151 | 2 |
| Arasi Ura | 嵐浦 | 33 5 | 132 29 | 151 | 2 |
| Aratake Se | アラタケ瀬 | 33 42 | 135 22 | 74 | 1A |
| Aratori Yama | 荒島山 | 34 42 | 139 25 | 51,80 | 1A |
| Arayama Se | 荒山瀬 | 35 35 | 134 17 | 139,159 | 1B |
| Ari | 有 | 31 33 | 130 40 | 221 | 4 |
| Ari Sima | 蝦島 | 33 57 | 135 5 | 97,77 | 2 |
| Ariake Wan | 有明湾 | 31 24 | 131 8 | 185,1221 | 4 |
| Ariake Yama | 有明山 | 34 12 | 129 16 | 173,179,196 | 4 |
| Ariake no Umi | 有明海 | 33 5 | 130 15 | 169,180 | 4 |
| Ariho Kawa | 有帆川 | 33 59 | 131 10 | 137,1101 | 2 |
| Arihuku Sima | 有福島 | 32 55 | 128 56 | 1212,187 | 4 |
| Arikawa Kō | 有川港 | 32 59 | 129 7 | 223,1212 | 4 |
| Arikawa Mati | 有川町 | 32 59 | 129 7 | 223,1212 | 4 |
| Arikawa Wan | 有川湾 | 33 0 | 129 7 | 223,1212 | 4 |
| Arike | 有家 | 34 2 | 132 13 | 142 | 2 |
| Ariki | 有喜(ウキ) | 32 48 | 130 5 | 203,213 | 4 |
| Arita | 有田 | 33 12 | 129 54 | 213,187 | 4 |
| Arita Kawa | 有田川 | 34 5 | 135 6 | 98,77 | 2 |
| Arita Kō | 有田港 | 34 5 | 135 6 | 98,77 | 2 |
| Arita wan | 有田湾 | 33 29 | 135 44 | 99 | 1A |
| Arito | 有戸 | 40 55 | 141 12 | 143,10,43 | 1B |
| Arōtu Seto | 有津瀬戸 | 34 12 | 133 5 | 103,104 | 2 |
| Asa Guri | アサグリ | 37 13 | 136 57 | 121 | 1B |
| Asa Guri | 浅礁 | 37 5 | 137 0 | 158,121 | 1B |
| Asa Guri | 浅礁 | 35 37 | 135 35 | 161,139,159 | 1B |
| Asa Guri | 浅礁 | 34 23 | 131 0 | 115,136 | 1B |
| Asa Kawa | 厚狭川 | 34 1 | 131 9 | 127,100B | 2 |
| Asa Ne | 浅根 | 41 7 | 140 49 | 143,10 | 1B |
| Asa Ne | 浅根 | 39 17 | 141 58 | 71,54 | 1A |
| Asa Ne | 浅根 | 32 55 | 132 40 | 119 | 1A |
| Asa Sima | 浅島 | 33 14 | 129 33 | 215 | 4 |
| Asa Sone | アサソネ | 32 47 | 128 56 | 1212,213 | 4 |
| Asa Sone | 浅曾根 | 30 40 | 130 48 | 1221,182A | 5 |
| Asadatu | 朝立 | 33 23 | 132 25 | 156 | 2 |

| ローマ字 | 日本語 | 北緯 | 東経 | 関係海図 | 関係書誌 |
|---------------------|----------|---------|----------|---------------|---------------------------|
| Roman Transcription | Japanese | Lat. N. | Long. E. | Chart Related | Sailing direction Related |
| Asagi Saki | 浅黄埼 | 34 33 | 129 28 | 1216,173 | 4 |
| Asagi Se | 浅黄瀬 | 34 33 | 129 28 | 1216,173 | 4 |
| Asahi | 旭 | 35 40 | 134 53 | 139 | 1B |
| Asahi Kawa | 旭川 | 35 32 | 135 13 | 118,117 | 1B |
| Asahi Kawa | 旭川 | 34 37 | 133 58 | 153,100A | 2 |
| Asahi Syō | 朝日礁 | 34 34 | 137 0 | 1053,1052 | 1A |
| Asahi Take | 朝日岳 | 36 50 | 137 44 | 146 | 1B |
| Asahi Yama | 旭山 | 30 29 | 140 19 | 83 | 1A |
| Asahina Take | 朝比奈岳 | 41 20 | 141 1 | 10 | 1B |
| Asahuka Guri | 浅深礁 | 37 0 | 141 1 | 62 | 1A |
| Asai Guri | アサイグリ | 35 36 | 135 36 | 161 | 1B |
| Asaisi-no Se | 浅石ノ瀬 | 33 56 | 132 28 | 1131,140,142 | 2 |
| Asakuma Take | 朝熊岳 | 34 28 | 136 47 | 1053,1051,70 | 1A |
| Asama | アヤマ | 33 21 | 129 34 | 193,165,215 | 4 |
| Asama Mori | 浅間森 | 34 19 | 136 40 | 78 | 1A |
| Asama Se | 浅間瀬 | 34 43 | 137 0 | 1054 | 1A |
| Asama Yama | 浅間山 | 33 49 | 136 2 | 77,93 | 1A |
| Asamao Se | アヤマヲ瀬 | 34 31 | 137 0 | 1053,1052 | 1A |
| Asami | 浅ミ | 34 24 | 130 58 | 115 | 1B |
| Asamo Kawa | 浅茂川 | 35 41 | 135 1 | 139 | 1B |
| Asamokawa Kō | 浅茂川港 | 35 41 | 135 1 | 139 | 1B |
| Asamusi | 浅虫 | 40 54 | 140 52 | 143,10,43 | 1B |
| Asanami | 浅海 | 34 1 | 132 48 | 141,100A | 2 |
| Asaragi | 朝来崎 | 33 36 | 135 23 | 77,100A | 1A |
| Asari | アサリ | 33 55 | 132 10 | 152,142 | 2 |
| Asasi Se | 浅瀬 | 30 46 | 130 19 | 1222,180 | 5 |
| Asaumi Wan | 浅海湾(アソ) | 34 20 | 129 15 | 173,179 | 4 |
| Asebi-no Hana | 阿瀬比ノ鼻 | 33 43 | 134 34 | 77,100A | 1A |
| Asi Ne | 足根 | 38 49 | 141 37 | 56 | 1A |
| Asi Saki | 蘆埼 | 41 16 | 141 10 | 143,10 | 1B |
| Asi Sima | 足島 | 38 23 | 141 37 | 52,54 | 1A |
| Asibe | 蘆辺 | 33 48 | 129 45 | 177,179 | 4 |
| Asibe Kō | 蘆辺港 | 33 48 | 129 45 | 177,179 | 4 |
| Asida Kawa | 蘆田川 | 34 26 | 133 25 | 153,100A | 2 |
| Asidaka Yama | 愛鷹山 | 35 12 | 138 49 | 80 | 1A |
| Asika Bae | 海鰐湾 | 33 17 | 131 58 | 1218,151 | 2 |
| Asika Sima | 海鰐島 | 35 13 | 139 45 | 68,1062 | 1A |
| Asika Sima | 海鰐島 | 35 5 | 140 7 | 87,80,90 | 1A |
| Asika Sima | 海鰐島 | 33 59 | 135 4 | 97,77 | 2 |
| Asikado Se | アシカド瀬 | 34 17 | 136 55 | 78,1052 | 1A |

| ローマ字 | 日本語 | 北緯 | 東経 | 関係海図 | 関係書誌 |
|---------------------|----------|---------|----------|---------------|---------------------------|
| Roman Transcription | Japanese | Lat. N. | Long. E. | Chart Related | Sailing direction Related |
| Asikatati Hana | 海越立鼻 | 34 19 | 139 12 | 80 | 1A |
| Asima Yama | 阿島山 | 34 17 | 133 38 | 137B | 2 |
| Asine | アシネ | 38 52 | 141 36 | 56 | 1A |
| Asirikotan | アシリコタン | 45 8 | 141 19 | 21 | 3A |
| Asiura Yama | 足占山 | 35 33 | 135 3 | 139 | 1B |
| Asiya Kō | 蘆屋港 | 33 54 | 130 39 | 1223,179 | 4 |
| Asiya Mati | 蘆屋町 | 33 54 | 130 40 | 1223,179 | 4 |
| Asizuri | 足摺 | 34 17 | 133 9 | 114,103 | 2 |
| Asizuri Hana | 足摺鼻 | 34 17 | 133 39 | 173B | 2 |
| Asizuri Saki | 足摺埼 | 32 44 | 133 1 | 108,1220 | 1A |
| Aso Wan | 浅海湾 | 34 20 | 129 15 | 173,179 | 4 |
| Asobi-ga Saki | 遊ヶ埼 | 35 8 | 139 38 | 92 | 1A |
| Asoiwa Yama | 阿曾岩山 | 43 19 | 141 32 | 23,41 | 3 |
| Asuka Ura | 飛鳥浦 | 33 58 | 136 12 | 75 | 1A |
| Atada Sima | 阿多田島 | 34 12 | 132 19 | 113,142 | 2 |
| Atada Sima | 阿多田島 | 33 55 | 132 3 | 140 | 2 |
| Atago Take | 愛宕岳 | 33 12 | 129 5 | 223,1212 | 4 |
| Atago Yama | 愛宕山 | 36 12 | 133 20 | 1171 | 1B |
| Atago Yama | 愛宕山 | 35 42 | 140 52 | 57 | 1A |
| Atago Yama | 愛宕山 | 35 32 | 135 12 | 118 | 1B |
| Atago Yama | 愛宕山 | 34 46 | 139 22 | 51,80,87 | 1A |
| Atago Yama | 愛宕山 | 34 9 | 132 12 | 142 | 2 |
| Atago Yama | 愛宕山 | 34 8 | 135 8 | 59,98 | 2 |
| Atago Yama | 愛宕山 | 33 55 | 132 7 | 140,1102 | 2 |
| Atago Yama | 愛宕山 | 33 27 | 129 46 | 166 | 4 |
| Atago Yama | 愛宕山 | 32 34 | 131 40 | 191 | 4 |
| Atago Yama | 愛宕山 | 32 0 | 130 3 | 707 | 4 |
| Ataka Iso | 阿高磯 | 30 32 | 130 54 | 1221 | 5 |
| Ataka Mati | 安宅町 | 36 26 | 136 26 | 159 | 1B |
| Ataka Sima | アタカ島 | 41 24 | 141 28 | 72 | 1A |
| Atakawa | 熱川 | 34 48 | 139 4 | 80 | 1A |
| Ataka Iwa | 愛鷹岩 | 34 41 | 138 14 | 80,70 | 1A |
| Ataki Saki | 安宅埼 | 33 33 | 135 27 | 77,100A | 1A |
| Atami Si | 熱海市 | 35 6 | 139 5 | 88,51,80 | 1A |
| Atari Ne | 当り根 | 38 27 | 141 33 | 52,54 | 1A |
| Ategi Sima | 当木島 | 34 20 | 133 16 | 114,103 | 2 |
| Ategi Sima | 当木島 | 32 55 | 132 34 | 119,151,108 | 1A |
| Ategi Syō | 当木礁 | 32 55 | 132 35 | 119,151 | 1A |
| Atisu | 阿知須 | 34 1 | 131 22 | 1101 | 2 |
| Ato | 阿口 | 33 57 | 135 7 | 97 | 2 |

| ローマ字 | 日本語 | 北緯 | 東経 | 関係海図 | 関係書誌 |
|---------------------|----------|---------|----------|---------------|---------------------------|
| Roman Transcription | Japanese | Lat. N. | Long. E. | Chart Related | Sailing direction Related |
| Ato Sima | アト島 | 34 10 | 136 20 | 76 | 1A |
| Atodo San | 家督山 | 36 6 | 133 5 | 124 | 1B |
| Atu | 阿津 | 34 27 | 133 48 | 153 | 2 |
| Atu Saki | 厚埜 | 34 42 | 129 29 | 175,173 | 4 |
| Atu Saki | 厚埜 | 33 43 | 129 42 | 177 | 4 |
| Atu Sima | 厚島 | 34 11 | 130 54 | 201 | 1B |
| Atubetu Hana | 厚別鼻 | 42 25 | 142 14 | 43 | 3A |
| Atuki | 阿月 | 33 54 | 132 8 | 140 | 2 |
| Atumi | 温海 | 38 38 | 139 36 | 145,144 | 1B |
| Atumi Take | 温海岬 | 38 37 | 139 38 | 145,144 | 1B |
| Atumi Wan | 温美湾 | 34 44 | 137 13 | 1052,70 | 1A |
| Atunai | 厚内 | 42 48 | 143 49 | 30,23,34 | 3A |
| Atusa Iwa | アツサ岩 | 34 23 | 133 56 | 137B | 2 |
| Atusabu Kawa | 厚澤部川 | 41 56 | 140 9 | 11,43 | 3A |
| Atuta | 熱田 | 35 7 | 136 55 | 61 | 1A |
| Atuta | 厚田 | 43 24 | 141 25 | 28,41,43 | 3 |
| Awa Sima | 粟生島(アオ) | 38 28 | 139 15 | 1153,145,144 | 1B |
| Awa Sima | 淡島 | 35 2 | 138 54 | 82,80 | 1A |
| Awa Sima | 粟島 | 34 17 | 133 38 | 153,137B | 2 |
| Awabiare Saki | 鮑荒埜 | 38 16 | 141 35 | 52,54 | 1A |
| Awa-ga Saki | 粟ヶ埜 | 38 16 | 141 28 | 52 | 1A |
| Awa-Ko Sima | 粟小島 | 33 24 | 132 20 | 156 | 2 |
| Awai Ura | 淡井浦 | 34 25 | 139 18 | 51 | 1A |
| Awa-no-kuti Saki | 粟野口埜 | 34 22 | 130 59 | 115 | 1B |
| Awara Sima | アワラ島 | 34 28 | 134 7 | 153,137A | 2 |
| Awatu Kuti | 粟津口 | 34 9 | 134 37 | 103,100A | 2 |
| Awazi Sima | 淡路島 | 34 20 | 134 50 | 131,105 | 2 |
| Ayoro Hana | アヨロ鼻 | 42 27 | 141 12 | 17,43 | 3A |
| Ayukawa Ura | 鮎川浦 | 36 6 | 135 2 | 139,146,159 | 1B |
| Ayukawa Wan | 鮎川湾 | 38 17 | 141 31 | 52,54 | 1A |
| Azamo | 浅藻 | 34 6 | 129 13 | 1213 | 4 |
| Azi Iwa | アジ岩 | 34 4 | 132 52 | 141,100B | 2 |
| Azi Kawa | 安治川 | 34 40 | 135 29 | 1103,103 | 2 |
| Azi Sima | 網地島 | 38 16 | 141 29 | 52,54,72 | 1A |
| Azi Sone | 鯨曾根 | 31 19 | 129 30 | 213,180 | 4 |
| Azi-ga Se | 鯨ヶ瀬 | 31 14 | 130 19 | 221 | 4 |
| Azi-ga-sawa Kō | 鯨ヶ沢港 | 40 47 | 140 13 | 144,72 | 1B |
| Azi-ga-sawa Mati | 鯨ヶ沢町 | 40 47 | 140 13 | 144,72 | 1B |
| Azika Iwa | 海嶺岩 | 34 4 | 133 8 | 104,153 | 2 |
| Azika Sima | 阿直賀島 | 33 15 | 129 20 | 215,198 | 4 |

| ローマ字 | 日本語 | 北緯 | 東経 | 関係海図 | 関係書誌 |
|---------------------|----------|---------|----------|---------------|---------------------------|
| Roman Transcription | Japanese | Lat. N. | Long. E. | Chart Related | Sailing direction Related |
| Azina | 阿品 | 34 20 | 132 19 | 142 | 2 |
| Azi-no Mati | 味野町 | 34 28 | 133 48 | 153,137B | 2 |
| Aziro | 網代 | 35 35 | 134 18 | 139,1172,159 | 1B |
| Aziro | 網代 | 34 27 | 133 42 | 137B | 2 |
| Aziro Kō | 網代港 | 35 35 | 134 18 | 139,1172,159 | 1B |
| Aziro Kō | 網代港 | 35 3 | 139 5 | 88,80 | 1A |
| Aziro Mati | 網代町 | 35 3 | 139 5 | 88,80 | 1A |
| Aziro Saki | 網代埜 | 35 35 | 134 17 | 139,1172,159 | 1B |
| Aziro Saki | 網代埜 | 34 4 | 130 54 | 201,179 | 1B |
| Aziro Sima | 網代島 | 34 27 | 133 42 | 137B | 2 |
| Aziro Wan | 網代湾 | 34 39 | 129 29 | 175 | 4 |
| Aziwa Sima | アジワ島 | 34 11 | 132 34 | 141,142 | 2 |
| Azu Kō | 阿須港 | 34 13 | 129 18 | 168,173 | 4 |
| Azukimoti Yama | 小豆餅山 | 33 55 | 136 10 | 75 | 1A |
| Azuma Yama | 吾妻山 | 35 18 | 139 39 | 1082,1062 | 1A |
| Azuma-no-mori Yama | 東森山 | 38 24 | 141 32 | 52 | 1A |
| Azuti | 安土 | 33 23 | 132 25 | 156 | 2 |
| Azuti | 的山 | 33 29 | 129 32 | 165,198,179 | 4 |
| Azuti Ura | 的山浦 | 33 28 | 129 32 | 165,198 | 4 |
| Azuti-Ō Sima | 的山大島 | 33 30 | 129 33 | 165,198 | 4 |

| ローマ字 | 日本語 | 北緯 | 東経 | 関係海図 | 関係書誌 |
|---------------------|----------|---------|---------|---------------|---------------------------|
| Roman Transcription | Japanese | Lat. N. | Long E. | Chart Related | Sailing direction Related |
| B | | | | | |
| Baba Kawa | 馬場川 | 42 27 | 139 51 | 22 | 3A |
| Babako Saki | 駒子埼 | 40 52 | 140 50 | 143 | 1B |
| Baba-no Se | 馬場ノ瀬 | 33 15 | 131 48 | 1218, 151 | 2 |
| Bae-no Se | 駒ノ瀬 | 32 53 | 132 41 | 119 | 1A |
| Ba-ga-ura Saki | 祖母ヶ浦埼 | 37 10 | 137 2 | 121, 120 | 1B |
| Bahan Se | 八幡瀬 | 32 35 | 128 48 | 1212 | 4 |
| Bairagi Saki | バイラギ埼 | 44 3 | 144 16 | 29, 42, 37 | 3A |
| Bakamo Se | バカモ瀬 | 34 23 | 136 54 | 73 | 1A |
| Bakkai | 抜海 | 45 19 | 141 38 | 33, 41 | 3A |
| Bakko-no Saki | 駒子埼 | 40 52 | 140 50 | 143 | 1B |
| Baku Iwa | バク岩 | 34 20 | 134 16 | 137A | 2 |
| Baku Se | バク瀬 | 33 43 | 129 52 | 177, 179 | 4 |
| Bakuti Misaki | 博多岬 | 35 33 | 135 21 | 117, 161, 139 | 1B |
| Ban Take | 番岳 | 33 24 | 129 25 | 165, 198, 179 | 4 |
| Bandai Iso | バンダイ磯 | 34 6 | 133 12 | 107, 100A | 2 |
| Ban-ga-isi Hana | バンガイシ鼻 | 34 38 | 134 11 | 155 | 2 |
| Ban-no Su | バンノ洲 | 34 21 | 133 51 | 137B, 153 | 2 |
| Ban-no Ura | 板浦 | 32 57 | 129 39 | 201, 198 | 4 |
| Bansyo Hana | 番所鼻 | 33 42 | 135 20 | 74, 77 | 1A |
| Bansyo Hana | 番所鼻 | 33 4 | 129 40 | 201, 198 | 4 |
| Bansyo Zasi | 番所ザシ | 33 42 | 135 23 | 74 | 1A |
| Bansyo no Hana | 番所ノ鼻 | 32 4 | 130 11 | 178, 174 | 4 |
| Bansyo-no Tuzi | 番所ノ辻 | 33 34 | 129 45 | 166, 179 | 4 |
| Bantō Se | 坂東瀬 | 37 10 | 137 2 | 121, 120 | 1B |
| Ban-ya Se | バンヤ瀬 | 33 34 | 129 54 | 195, 166 | 4 |
| Ban-ya-ga Mine | 番屋ヶ峯 | 30 28 | 130 11 | 216 | 5 |
| Ban-ya-no Hana | 番屋ノ鼻 | 34 15 | 134 37 | 112 | 2 |
| Banzin Hana | 番神鼻 | 37 22 | 138 32 | 146 | 1B |
| Banzu Hana | 盤洲鼻 | 35 25 | 139 54 | 1031, 90, 87 | 1A |
| Bara Sima | バラ島 | 43 20 | 145 35 | 24 | 3A |
| Barasan Saki | バラサン埼 | 43 2 | 144 51 | 30, 26, 34 | 3A |
| Baza Ne | バザ根 | 38 42 | 141 32 | 54 | 1A |
| Behu | 別府 | 33 56 | 132 3 | 140, 100B | 2 |
| Behu Kō | 別府港 | 34 43 | 134 46 | 131, 103 | 2 |
| Be'dkai | 別海 | 43 23 | 145 17 | 25, 42 | 3A |
| Be'du Kuti | 別宮口 | 34 5 | 134 36 | 103, 100A | 2 |
| Benbe kawa | 辨辺川 | 42 35 | 140 43 | 19, 17 | 3A |
| Benbe Saki | 辨辺埼 | 42 34 | 140 43 | 19, 17 | 3A |

| ローマ字 | 日本語 | 北緯 | 東経 | 関係海図 | 関係書誌 |
|---------------------|----------|---------|---------|---------------|---------------------------|
| Roman Transcription | Japanese | Lat. N. | Long E. | Chart Related | Sailing direction Related |
| Benikemui Saki | 紅煙埼 | 43 21 | 145 35 | 24, 25 | 3A |
| Beni-no-mine Hana | 紅ノ峯鼻 | 34 23 | 133 57 | 137A, B | 2 |
| Benkei Iso | 弁慶磯 | 41 28 | 140 16 | 32 | 3A |
| Benkei Misaki | 弁慶岬 | 42 49 | 140 12 | 22, 11, 43 | 3A |
| Benkei Ne | 弁慶根 | 34 41 | 138 45 | 84 | 1A |
| Benkei Sima | 弁慶島 | 31 46 | 129 50 | 203, 207, 213 | 4 |
| Benten Dasi | 弁天出シ | 44 22 | 143 23 | 29, 37 | 3A |
| Benten Hana | 弁天鼻 | 40 13 | 141 50 | 72 | 1A |
| Benten Hana | 弁天鼻 | 35 9 | 139 37 | 92 | 1A |
| Benten Hana | 弁天鼻 | 33 32 | 129 53 | 195, 166 | 4 |
| Benten Iwa | 弁天岩 | 35 40 | 136 3 | 160 | 1B |
| Benten Misaki | 弁天岬 | 44 21 | 143 22 | 29, 37 | 3A |
| Benten Misaki | 弁天岬 | 43 18 | 140 36 | 28 | 3A |
| Benten Mori | 弁天森 | 35 53 | 140 42 | 62 | 1A |
| Benten Saki | 弁天埼 | 41 47 | 140 42 | 6 | 3A |
| Benten Saki | 弁天埼 | 41 8 | 140 18 | 23 | 1B |
| Benten Saki | 弁天埼 | 33 32 | 135 53 | 99, 93 | 1A |
| Benten Seto | 弁天瀬戸 | 33 33 | 129 53 | 195 | 4 |
| Benten Sima | 弁天島 | 45 32 | 141 55 | 33 | 3A |
| Benten Sima | 弁天島 | 44 57 | 142 36 | 29, 37 | 3A |
| Benten Sima | 弁天島 | 43 21 | 145 35 | 24, 25, 42 | 3A |
| Benten Sima | 弁天島 | 43 18 | 140 36 | 28, 41, 43 | 3A |
| Benten Sima | 弁天島 | 41 33 | 140 55 | 10, 43, 144 | 1A |
| Benten Sima | 弁天島 | 41 26 | 140 52 | 23, 10 | 1B |
| Benten Sima | 弁天島 | 41 25 | 140 6 | 32, 10, 43 | 3A |
| Benten Sima | 弁天島 | 41 25 | 141 26 | 10, 72 | 1A |
| Benten Sima | 弁天島 | 41 7 | 140 49 | 143, 10, 43 | 1B |
| Benten Sima | 弁天島 | 39 24 | 141 59 | 71 | 1A |
| Benten Sima | 弁天島 | 38 33 | 139 33 | 147, 145, | 1B |
| Benten Sima | 弁天島 | 38 28 | 139 16 | 1153 | 1B |
| Benten Sima | 弁天島 | 37 26 | 137 19 | 120 | 1B |
| Benten Sima | 弁天島 | 36 17 | 133 12 | 124 | 1B |
| Benten Sima | 弁天島 | 35 24 | 132 41 | 133 | 1B |
| Benten Sima | 弁天島 | 35 5 | 140 7 | 90 | 1A |
| Benten Sima | 弁天島 | 34 50 | 138 46 | 84 | 1A |
| Benten Sima | 弁天島 | 34 46 | 137 9 | 1052, 70 | 1A |
| Benten Sima | 弁天島 | 34 43 | 137 3 | 1052, 70 | 1A |
| Benten Sima | 弁天島 | 34 38 | 131 36 | 1175 | 1B |
| Benten Sima | 弁天島 | 34 28 | 134 14 | 137A | 2 |
| Benten Sima | 弁天島 | 34 28 | 134 19 | 137A | 2 |

| ローマ字 | 日本語 | 北緯 | 東経 | 関係海図 | 関係書誌 |
|---------------------|----------|---------|----------|---------------|---------------------------|
| Roman Transcription | Japanese | Lat. N. | Long. E. | Chart Related | Sailing direction Related |
| Benten Sima | 弁天島 | 34 25 | 131 12 | 134,136 | 1B |
| Benten Sima | 弁天島 | 34 24 | 133 47 | 137B | 2 |
| Benten Sima | 弁天島 | 34 17 | 134 16 | 137A | 2 |
| Benten Sima | 弁天島 | 34 16 | 136 31 | 76 | 1A |
| Benten Sima | 弁天島 | 34 15 | 136 28 | 76 | 1A |
| Benten Sima | 弁天島 | 34 14 | 134 26 | 105 | 2 |
| Benten Sima | 弁天島 | 34 8 | 135 8 | 59,98,105 | 2 |
| Benten Sima | 弁天島 | 34 0 | 134 37 | 59,100A | 2 |
| Benten Sima | 弁天島 | 33 53 | 135 5 | 97 | 1A |
| Benten Sima | 弁天島 | 33 52 | 134 40 | 59,106 | 2 |
| Benten Sima | 弁天島 | 33 32 | 129 53 | 195,166 | 4 |
| Benten Sima | 弁天島 | 33 29 | 135 48 | 99 | 1A |
| Benten Sima | 弁天島 | 33 4 | 131 55 | 1224 | 2 |
| Benten Sima | 弁天島 | 32 32 | 130 32 | 170,169,206 | 4 |
| Benten Sima | 弁天島 | 31 42 | 130 43 | 214 | 4 |
| Benten Tō | 弁天島 | 34 30 | 133 57 | 154 | 2 |
| Benten Yama | 弁天山 | 39 3 | 141 44 | 56 | 1A |
| Benten-no Ma | 弁天ノ洞 | 41 46 | 140 42 | 6 | 3 |
| Benzai Hana | 弁財鼻 | 34 40 | 138 48 | 84 | 1A |
| Benzaiten Sima | 弁財天島 | 39 27 | 141 58 | 71 | 1A |
| Benzaiten Yama | 弁才天山 | 31 47 | 130 14 | 207,1222 | 4 |
| Benzaitomari | ベンザイ泊 | 43 7 | 140 27 | 28 | 3A |
| Benzō Dasi | 弁蔵出シ | 33 28 | 135 45 | 99 | 1A |
| Beppu | 別府 | 36 7 | 133 3 | 124,1172 | 1B |
| Beppu | 別府 (ベフ) | 33 56 | 132 3 | 140,100B | 2 |
| Beppu | 別府 | 31 15 | 130 27 | 221 | 4 |
| Beppu Kō | 別府港 (ベフ) | 34 43 | 134 51 | 131,105 | 2 |
| Beppu Kō | 別府港 | 33 16 | 131 31 | 1219,151 | 2 |
| Beppu Si | 別府市 | 33 17 | 131 30 | 1219,151 | 2 |
| Beppu Wan | 別府湾 | 36 6 | 133 4 | 124,1172 | 1B |
| Beppu Wan | 別府湾 | 33 18 | 131 34 | 1219,1218 | 2 |
| Besi Misaki | ベシ岬 | 45 15 | 141 14 | 21 | 3 |
| Bessyo-ga Take | 別所岳 | 37 12 | 136 51 | 120,146 | 1B |
| Bettō Iwa | ベッター岩 | 32 3 | 128 24 | 1208 | 4 |
| Bettō Se | 別當瀬 | 33 18 | 129 24 | 215,198 | 4 |
| Bettō Sone | ベッター曾根 | 32 50 | 129 38 | 203,187 | 4 |
| Betto-no Sima | ベッターノ島 | 35 8 | 139 41 | 68 | 1A |
| Betuku Kutu | 別宮口 | 34 5 | 134 36 | 59,77 | 2 |
| Beyo-nē-su Retugan | ベヨネース列岩 | 31 55 | 139 55 | 81 | 1A |
| Bezai Tugai | ベザイツガイ | 34 25 | 133 48 | 137B | 2 |

| ローマ字 | 日本語 | 北緯 | 東経 | 関係海図 | 関係書誌 |
|---------------------|----------|---------|----------|---------------|---------------------------|
| Roman Transcription | Japanese | Lat. N. | Long. E. | Chart Related | Sailing direction Related |
| Bikuni Kō | 美園港 | 43 18 | 140 36 | 28 | 3A |
| Bin Sima | 蟹島 | 32 57 | 129 36 | 204,198,187 | 4 |
| Binga Se | ビンガ瀬 | 33 21 | 129 43 | 166 | 4 |
| Bingo Nada | 備後瀬 | 34 10 | 133 25 | 100A, B | 2 |
| Bira | 比良 | 37 14 | 136 58 | 121,120 | 1B |
| Biri Sima | 毘里島 | 33 22 | 132 23 | 156,151 | 2 |
| Birō Sima | 美良島 | 33 10 | 128 54 | 1212,187 | 4 |
| Birō Sima | 美郎島 | 32 35 | 128 40 | 1212,187 | 4 |
| Birō Sima | 蒲葵島 | 32 45 | 132 36 | 151,103,157 | 1A |
| Birō Sima | ビロウ島 | 32 34 | 128 53 | 1212 | 4 |
| Birō Sima | 枇榔島 | 32 28 | 131 44 | 1220,180 | 4 |
| Birō Sima | 枇榔島 | 31 25 | 131 7 | 185,1221 | 4 |
| Birō Sima | 枇榔島 | 31 0 | 130 41 | 221 | 4 |
| Birō Sima | 飛龍島 | 32 32 | 130 23 | 203,203,169 | 4 |
| Biro-o | 廣尾 | 42 17 | 143 19 | 30,34,43 | 3A |
| Biro-o Hana | 廣尾鼻 | 42 17 | 143 20 | 30 | 3A |
| Biro-o Kō | 廣尾港 | 42 17 | 143 20 | 30,34,43 | 3A |
| Bisan Seto | 備讃瀬戸 | 34 24 | 133 33 | 137A,153 | 2 |
| Bisanko Iwa | ビサンコ岩 | 31 15 | 130 19 | 221 | 4 |
| Bisyago Iwa | ビシャゴ岩 | 41 15 | 140 23 | 143,10 | 1B |
| Bisyago Iwa | ビシャゴ岩 | 33 57 | 132 32 | 1131,140,141 | 2 |
| Bisyago Iwa | ビシャゴ岩 | 33 22 | 129 30 | 165 | 4 |
| Bisyago Iwa | ビシャゴ岩 | 32 36 | 128 50 | 1212 | 4 |
| Bisyago Se | ビシャゴ瀬 | 34 31 | 131 27 | 136 | 1B |
| Bisyago Sima | ビシャゴ島 | 35 34 | 133 18 | 116 | 1B |
| Bisyago Sima | ビシャゴ島 | 34 13 | 136 29 | 76 | 1A |
| Bisyamon-Ko Sima | 比沙門小島 | 34 1 | 132 26 | 141,142 | 2 |
| Bisyamon Saki | 毘沙門埼 | 35 40 | 135 17 | 117 | 1B |
| Bisyamon Sima | 毘沙門島 | 38 28 | 141 32 | 52 | 1A |
| Bitaga Ne | ビタガ根 | 35 5 | 139 5 | 88 | 1A |
| Biwa Guri | 琵琶グリ | 35 30 | 135 42 | 161 | 1B |
| Biwa Kubi | 琵琶頸 | 32 12 | 130 13 | 178,174,203 | 4 |
| Biwa Saki | 琵琶埼 | 38 41 | 141 31 | 54 | 1A |
| Biwa Saki | 琵琶埼 | 33 41 | 131 34 | 1103,1101 | 2 |
| Biwa Sima | 琵琶島 | 39 3 | 141 44 | 56 | 1A |
| Biwa Sima | 琵琶島 | 34 47 | 137 9 | 1052,70 | 1A |
| Biwa-ga Saki | 枇杷ヶ埼 | 32 43 | 129 56 | 203 | 4 |
| Biwa-no Hana | ビワノ鼻 | 34 7 | 132 58 | 132,104 | 2 |
| Biwase Hana | 琵琶瀬鼻 | 43 3 | 145 5 | 26 | 3A |
| Biya Se | ビヤ瀬 | 32 15 | 130 8 | 178 | 4 |

| ローマ字 | 日本語 | 北緯 | 東経 | 関係海図 | 関係書誌 |
|---------------------|----------|---------|----------|---------------|---------------------------|
| Roman Transcription | Japanese | Lat. N. | Long. E. | Chart Related | Sailing direction Related |
| Biyakoro Kô | 美也古呂港 | 45 12 | 141 8 | 41 | 3A |
| Biya-no Saki | 美谷ノ埼 | 42 50 | 140 19 | 22,11 | 3A |
| Bizen Bae | 備前湾 | 32 47 | 131 56 | 191 | 4 |
| Bô | 坊 | 31 16 | 130 14 | 192,221 | 4 |
| Bôhu Si | 防府市 | 34 3 | 131 35 | 126,1101 | 2 |
| Boke Se | ボケ瀬 | 32 56 | 132 22 | 151,1220 | 2 |
| Bokke Saki | ボッケ埼 | 35 10 | 139 40 | 68 | 1A |
| Bokkiriso Wan | 暮霧磯湾 | 43 11 | 145 31 | 24,25,42 | 3A |
| Bokoi | 母懸 | 42 19 | 140 0 | 14 | 3A |
| Boku Saki | 朴埼 (ホ) | 32 45 | 132 46 | 103,1220 | 1A |
| Bô-no Misaki | 坊ノ岬 | 31 15 | 130 13 | 207,221 | 4 |
| Bô-no-Tu | 坊ノ津 | 31 16 | 130 13 | 192,207 | 4 |
| Bôsei Sima | 坊勢島 | 34 38 | 134 31 | 106,100A | 2 |
| Borawazawa | 洞輪澤 | 33 4 | 139 51 | 61,81 | 1A |
| Borawazawa Hakuti | 洞輪澤泊地 | 33 4 | 139 51 | 81 | 1A |
| Bôzu Guri | 坊主グリ | 35 41 | 134 44 | 139 | 1B |
| Bôzu Se | 坊主瀬 | 34 24 | 130 57 | 115 | 1B |
| Bôzu Se | 坊司瀬 | 33 23 | 129 34 | 193 | 4 |
| Bôzu Sima | 坊主島 | 34 33 | 133 2 | 155 | 2 |
| Bôzu Sima | 坊主島 | 34 29 | 134 3 | 137A | 2 |
| Bôzu Take | 坊主岳 | 41 12 | 140 33 | 143,10 | 1B |
| Budô Yama | 葡萄山 | 38 24 | 139 32 | 145,144 | 1B |
| Buko Kawa | 武庫川 | 34 42 | 135 23 | 1103,106 | 2 |
| Bungo Saki | 豊後埼 | 33 51 | 132 31 | 140,142 | 2 |
| Bungo Saki | 豊後埼 | 33 44 | 132 29 | 140 | 2 |
| Bungo Suidô | 豊後水道 | 33 0 | 132 13 | 1218,151 | 2 |
| Bungoma | 豊後間 | 33 11 | 132 15 | 151,157 | 2 |
| Bungorô Se | 文五郎瀬 | 33 34 | 129 45 | 166 | 4 |
| Bunryû San | 分龍山 | 33 45 | 135 32 | 77,93,100A | 1A |
| Buri Se | ブリ瀬 | 37 10 | 136 54 | 121 | 1B |
| Butugu San | 佛具山 | 36 54 | 140 41 | 62 | 1A |
| Busi Yama | 附仔山 | 44 0 | 144 1 | 37 | 3A |
| Buziro Syô | ブジロ礁 | 34 7 | 133 1 | 132,104 | 2 |
| Byôbu Iwa | 屏風岩 | 34 42 | 136 59 | 1054 | 1A |
| Byôbu Saki | 屏風埼 | 34 41 | 129 25 | 1216,173 | 4 |
| Byôbu Se | 屏風瀬 | 34 41 | 129 25 | 1216 | 4 |
| Byôbu Se | 屏風瀬 | 32 31 | 130 2 | 169,206,213 | 4 |
| Byôbu Sima | 屏風島 | 34 33 | 136 56 | 1053 | 1A |
| Byôbu Sima | 屏風島 | 34 30 | 130 59 | 137A | 2 |
| Byôbu Ura | 屏風浦 | 31 59 | 128 21 | 1208 | 4 |

| ローマ字 | 日本語 | 北緯 | 東経 | 関係海図 | 関係書誌 |
|---------------------|----------|---------|----------|---------------|---------------------------|
| Roman Transcription | Japanese | Lat. N. | Long. E. | Chart Related | Sailing direction Related |
| Byôbu Yama | 屏風山 | 41 18 | 141 7 | 10 | 1B |
| Byôbu-ga Ura | 屏風ヶ浦 | 35 42 | 140 48 | 57,87 | 1A |
| Byôbu-ga Ura | 屏風ヶ浦 | 34 1 | 132 26 | 141,142 | 2 |
| Byôbu-no Seto | 屏風ノ瀬戸 | 37 5 | 136 57 | 158,121,120 | 1B |

| ローマ字 | 日本語 | 北緯 | 東経 | 関係海図 | 関係書誌 |
|---------------------|----------|---------|----------|----------------|---------------------------|
| Roman Transcription | Japanese | Lat. N. | Long. E. | Chart Related | Sailing direction Related |
| D | | | | | |
| | | ° / ' | ° / ' | | |
| Da-ga Se | ダーガ瀬 | 33 57 | 130 43 | 201 | 2 |
| Dai Saki | 台崎 | 35 15 | 140 25 | 47 | 1A |
| Daiba Hana | 台場鼻 | 33 57 | 130 53 | 1226, 135 | 2 |
| Daiba no Hana | 台場ノ鼻 | 32 12 | 130 2 | 200, 178 | 4 |
| Daibō Hana | 大防鼻 | 34 7 | 139 30 | 51 | 1A |
| Daibusa-no Hana | 大房鼻 | 35 2 | 139 49 | 55, 90 | 1A |
| Dai-ga Hana | 台ヶ鼻 | 37 58 | 138 15 | 167, 122, 144 | 1B |
| Daiga Saki | 台ヶ崎 | 33 27 | 129 47 | 166 | 4 |
| Daigo Ne | ダイゴ根 | 34 56 | 139 49 | 90, 87 | 1A |
| Daiha Saki | 大波崎 | 33 52 | 132 12 | 140, 142, 1102 | 2 |
| Daiha-no Mozu | 大波ノモツ | 33 51 | 132 13 | 140, 142, 1102 | 2 |
| Daihō | 大賣 | 32 36 | 128 39 | 1212 | 4 |
| Daihō Ura | 大賣浦 | 32 33 | 128 40 | 1212 | 4 |
| Daiiti-Kaiho | 第一海堡 | 35 19 | 139 46 | 1062, 90, 87 | 1A |
| Daikoku Hana | 大黒鼻 | 34 18 | 132 18 | 113, 142 | 2 |
| Daikoku Sima | 大黒島 | 42 57 | 144 52 | 30, 26, 34 | 3A |
| Daikoku Sima | 大黒島 | 42 21 | 140 56 | 14, 17, 43 | 3A |
| Daikon Sima | 大根島 | 35 30 | 133 10 | 133, 1172, 159 | 1B |
| Daimanzi Yama | 大満寺山 | 36 15 | 133 20 | 124, 1172, 159 | 1B |
| Dai ni-Kaiho | 第二海堡 | 35 19 | 139 45 | 1062, 90 | 1A |
| Dai-nyū Hana | 大入鼻 | 34 33 | 134 2 | 155, 153 | 2 |
| Daiō Iwa | 大王岩 | 34 17 | 136 56 | 78, 1052, 70 | 1A |
| Daiō Saki | 大王崎 | 34 17 | 136 55 | 78, 1052, 70 | 1A |
| Dairi | 大里 | 33 54 | 130 56 | 128, 1226 | 2 |
| Dairi Mati | 大里町 | 33 55 | 130 56 | 128, 135 | 2 |
| Daisan-Kaiho | 第三海堡 | 35 17 | 139 45 | 1062, 90, 87 | 1A |
| Dai-syōgun Yama | 大將軍山 | 34 2 | 132 12 | 142 | 2 |
| Daisyōzi Kawa | 大聖寺川 | 36 18 | 136 15 | 159 | 1B |
| Daiti Yama | 大地山 | 37 58 | 138 29 | 122, 145 | 1B |
| Daitō Yama | 大塔山 | 34 17 | 132 22 | 142 | 2 |
| Daiwa Sima | ダイワ島 | 34 8 | 136 18 | 75, 76 | 1A |
| Daizaburō Hana | 大三郎鼻 | 33 53 | 132 20 | 140, 142 | 2 |
| Daizen Kawa | 大膳川 | 34 15 | 132 14 | 113, 142 | 2 |
| Daizin Yama | 大書山 | 41 18 | 141 4 | 143, 10 | 1B |
| Daizya Guri | 大蛇磯 | 37 24 | 136 54 | 1155, 120 | 1B |
| Daizyō-ga Saki | 大上ヶ崎 | 38 23 | 141 26 | 52 | 1A |
| Daizyōzi Se | 大乗寺瀬 | 38 0 | 138 17 | 167, 122 | 1B |
| Dake Yama | 岳山 | 33 55 | 132 17 | 140 | 2 |

| ローマ字 | 日本語 | 北緯 | 東経 | 関係海図 | 関係書誌 |
|---------------------|-----------|---------|----------|----------------|---------------------------|
| Roman Transcription | Japanese | Lat. N. | Long. E. | Chart Related | Sailing direction Related |
| Dake-no Yama | 岳ノ山 | 33 57 | 132 27 | 1131, 141, 142 | 2 |
| Dan Yama | 壇山 | 34 29 | 134 5 | 137A | 2 |
| Dan-ga Sima | 男鹿島 | 34 40 | 134 35 | 106, 100A | 2 |
| Dango Se | 團子瀬 | 34 31 | 133 35 | 137A, 153 | 2 |
| Dango Sima | 團子島 | 35 31 | 134 8 | 159 | 1B |
| Danna Se | 檀那瀬 | 34 12 | 132 17 | 113, 142 | 2 |
| Dan-no-mati Se | ダンノマチ瀬 | 38 49 | 141 37 | 56 | 1A |
| Dan-no Ura | 壇之浦 | 33 58 | 130 58 | 128, 1225, 196 | 2 |
| Danzyo Guntō | 男女群島 | 32 2 | 128 23 | 1208, 187 | 4 |
| Datiku | 駄竹 | 33 28 | 129 48 | 166, 198, 179 | 4 |
| Datiku Ura | 駄竹浦 | 33 28 | 129 48 | 166, 198, 179 | 4 |
| Daruma | 達摩 | 36 51 | 140 49 | 62 | 1A |
| Daruma Yama | 達磨山 | 136 50 | 136 50 | 80 | 1A |
| De Misaki | 出岬 | 43 22 | 145 29 | 28 | 3A |
| De Saki | 出崎 | 37 3 | 136 59 | 158, 120 | 1B |
| De Saki | 出崎 | 34 31 | 134 1 | 137A, 153 | 2 |
| Dehu-no Hana | デフノ鼻 | 34 20 | 133 5 | 114, 103, 153 | 2 |
| Dekima Saki | 出来岬崎 | 42 5 | 140 49 | 17, 43 | 3A |
| Dekizō-no Se | デキゾーノ瀬 | 34 35 | 134 28 | 106 | 2 |
| Denden Hana | デンデン鼻 | 33 58 | 132 28 | 1131, 141 | 2 |
| Dengaku Hana | 田樂鼻 | 36 30 | 140 38 | 62 | 1A |
| Densaku-no Se | 傳作ノ瀬 | 33 58 | 130 51 | 1226, 105 | 2 |
| Dentarō Hana | 傳太郎鼻 | 34 7 | 132 27 | 142, 100B | 2 |
| Desaki Uti | 出崎内 | 34 31 | 133 59 | 137A | 2 |
| Desimati Hana | 弟子待鼻 | 33 55 | 130 56 | 128, 1226, 135 | 2 |
| Desu-no Hana | 出洲ノ鼻 | 34 42 | 135 23 | 1103, 106 | 2 |
| Deto | 出戸 | 41 23 | 141 12 | 10 | 1B |
| Dewa Sima | 出羽島 | 33 38 | 134 26 | 59, 77 | 1A |
| Desima Mati | 出島町 | 32 44 | 129 53 | 193 | 4 |
| Dobin Sima | トビン島 | 34 41 | 137 1 | 1054 | 1A |
| Dodo Se | ドド瀬 | 32 1 | 130 11 | 192 | 4 |
| Dōdō-no Isi | ドドノ石 | 34 19 | 132 56 | 103, 163 | 2 |
| Dō-ga-naru | 銅ヶ鳴 | 33 32 | 132 26 | 1102, 100B | 2 |
| Dōgen Isi | ドージン石 | 34 18 | 132 27 | 142 | 2 |
| Dōgo | 島後 | 36 15 | 133 16 | 124, 1172, 159 | 1B |
| Dōgō Hana | ドゴノ鼻 | 34 0 | 132 38 | 141, 142 | 2 |
| Doi | 土居 | 33 55 | 132 18 | 140, 142 | 2 |
| Doi Kō | 土肥港 | 34 54 | 138 47 | 84, 82 | 1A |
| Dōkai | 洞海(タキノウミ) | 33 53 | 130 47 | 171, 201, 196 | 2 |
| Doki Kawa | 土器川 | 34 18 | 133 48 | 137B, 153 | 2 |

| ローマ字 | 日本語 | 北緯 | 東経 | 関係海図 | 関係書誌 |
|---------------------|------------|---------|---------|---------------|---------------------------|
| Roman Transcription | Japanese | Lat. N. | Long E. | Chart Related | Sailing direction Related |
| Dokui Saki | 度杭埼 | 42 8 | 140 40 | 17 | 3A |
| Dōmi | 百海 | 37 3 | 137 3 | 158 | 1B |
| Dōmiki Saki | 瀧波岐埼 | 38 15 | 141 30 | 52,54 | 1A |
| Dondoro Yama | ドンドロ山 | 34 22 | 133 42 | 137B,153 | 2 |
| Donkame Se | ドンカメ瀬 | 32 20 | 130 28 | 174,206 | 4 |
| Dōnku Sima | ドンク島 | 32 43 | 129 50 | 197 | 4 |
| Dō no Ura | 堂ノ浦 | 34 13 | 134 36 | 112,106,100A | 2 |
| Doro Sima | ドロ島 | 31 38 | 130 43 | 221 | 4 |
| Dōroku Yama | 洞六山 | 35 59 | 135 58 | 139 | 1B |
| Doro-no-ki Yama | 泥ノ木山 | 43 14 | 140 33 | 28 | 3A |
| Dōsaki Hana | 堂崎鼻 | 32 16 | 130 11 | 178,206 | 4 |
| Dōzan Sima | 洞山島 (ホラヤマ) | 33 55 | 130 40 | 179 | 4 |
| Dōzen | 道前 | 36 5 | 133 5 | 124,1172 | 1B |
| Dōzimawasi | ドージマワシ | 35 8 | 140 19 | 58 | 1A |

| ローマ字 | 日本語 | 北緯 | 東経 | 関係海図 | 関係書誌 |
|---------------------|------------|---------|----------|---------------|---------------------------|
| Roman Transcription | Japanese | Lat. N. | Long. E. | Chart Related | Sailing direction Related |
| E | | | | | |
| E Saki | 江埼 | 34 36 | 135 0 | 131,106,100A | 2 |
| E Saki | 江埼 | 34 16 | 136 31 | 76 | 1A |
| E San | 恵山 | 41 49 | 141 10 | 10,43 | 3A |
| E Sima | 江島 | 35 31 | 133 12 | 133,1172,159 | 1B |
| E Sima | 江島 | 34 24 | 130 58 | 115 | 1B |
| E Sima | 繪島 | 34 35 | 135 1 | 131 | 2 |
| Ebi Ne | 蝦根 | 35 15 | 139 52 | 1062,90 | 1A |
| Ebi Ne | エビ根 | 35 13 | 139 36 | 92,90 | 1A |
| Ebi Ne | 海老根 | 35 8 | 139 43 | 90 | 1A |
| Ebi Sima | 蛭島 | 35 18 | 139 25 | 80,62 | 1A |
| Ebi Sima | 海老島 | 34 42 | 129 27 | 1214 | 4 |
| Ebi Sima | 海老島 | 33 32 | 135 30 | 99,77 | 1A |
| Ebi Sima | 海老島 | 33 32 | 135 30 | 99,77,100A | 1A |
| Ebi-ga Zone | 海老ガソネ | 33 5 | 129 44 | 198 | 4 |
| Ebi-ga-hire | エビガヒレ | 34 4 | 132 27 | 141,142 | 2 |
| Ebi-ga-hire Dasi | エビガヒレ出シ | 34 0 | 132 30 | 1131,141,142 | 2 |
| Ebigama Se | 蝦蟇瀬 (ワクド瀬) | 33 29 | 129 50 | 186,166 | 4 |
| Ebi-ga-ne Hana | 海老ヶ根鼻 | 30 27 | 130 10 | 216,1222 | 5 |
| Ebi-ga-ne Se | 海老ヶ根瀬 | 30 27 | 130 10 | 216,1222 | 5 |
| Ebisu Hana | 蛭子鼻 | 33 27 | 132 21 | 156,1102 | 2 |
| Ebisu Hana | 戎鼻 | 33 13 | 132 33 | 138 | 2 |
| Ebisu Hana | 蛭子鼻 | 32 53 | 132 43 | 119 | 1A |
| Ebisu Hana | 蛭子鼻 | 32 33 | 130 27 | 208 | 4 |
| Ebisu Iwa | 蛭子岩 | 33 27 | 132 21 | 156,1102 | 2 |
| Ebisu Kō | 夷港 | 38 5 | 138 28 | 122,145,146 | 1B |
| Ebisu Sima | 恵比須島 | 34 39 | 138 58 | 96 | 1A |
| Ebisu Sima | 恵比壽島 | 39 56 | 139 42 | 145,144 | 1B |
| Ebisu Yama | 蛭兒山 | 39 48 | 140 3 | 148,145 | 1B |
| Ebisu Yama | 戎山 | 33 13 | 132 33 | 138 | 2 |
| Ebisu-ga-sita | 戎ヶ下 | 33 55 | 132 3 | 140 | 2 |
| Ebisumai Saki | 蛭子前埼 | 39 11 | 139 33 | 1153 | 1B |
| Ebisumaisaki Hantō | 蛭子前埼半島 | 39 11 | 139 33 | 1153 | 1B |
| Ebiyama-no Hana | 海老山ノ鼻 | 34 22 | 132 22 | 142 | 2 |
| Ebosi Hana | 鳥帽子鼻 | 33 47 | 132 0 | 140,1101,1102 | 2 |
| Ebosi Iwa | 鳥帽子岩 | 44 19 | 145 22 | 42 | 3A |
| Ebosi Iwa | 鳥帽子岩 | 39 52 | 139 45 | 145 | 1B |
| Ebosi Iwa | 鳥帽子岩 | 38 1 | 138 13 | 122 | 1B |
| Ebosi Iwa | 鳥帽子岩 | 35 18 | 139 29 | 80,62 | 1A |

| ローマ字 | 日本語 | 北緯 | 東経 | 関係海図 | 関係書誌 |
|---------------------|------------|---------|----------|-----------------|---------------------------|
| Roman Transcription | Japanese | Lat. N. | Long. E. | Chart Related | Sailing direction Related |
| Ebosi Iwa | 島帽子岩 | 34 33 | 129 28 | 1216, 173 | 4 |
| Ebosi Iwa | 島帽子岩 | 34 8 | 132 26 | 142 | 2 |
| Ebosi Iwa | 島帽子岩 | 33 44 | 129 39 | 177 | 4 |
| Ebosi Iwa | 島帽子岩 | 32 55 | 132 42 | 119 | 1A |
| Ebosi Saki | 島帽子崎 | 34 33 | 129 28 | 1216, 173 | 4 |
| Ebosi Se | 島帽子瀬 | 33 47 | 132 0 | 140, 1101, 1102 | 2 |
| Ebosi Sima | 島帽子島 | 39 0 | 141 45 | 56 | 1A |
| Ebosi Sima | 島帽子島 | 37 6 | 137 0 | 158, 121 | 1B |
| Ebosi Sima | 島帽子島 | 33 42 | 129 59 | 179, 187, 180 | 4 |
| Ebosi Sone | エボン曾根 | 33 2 | 129 38 | 204 | 4 |
| Ebosi Yama | 島帽子山 | 41 3 | 141 19 | 143, 10 | 1B |
| Ebosi Yama | 島帽子山 | 34 33 | 129 28 | 1216 | 4 |
| Ebosi Yama | 島帽子山 | 33 42 | 135 54 | 77, 93 | 1A |
| Ebu Saki | 鱒崎 | 33 27 | 132 17 | 156 | 2 |
| Ebukuro Wan | 江袋湾 | 33 22 | 129 32 | 193, 165, 179 | 4 |
| Edo Kawa | 江戸川 | 35 37 | 139 53 | 1061, 90 | 1A |
| Egawa Kō | 江川港 | 33 44 | 135 22 | 74 | 1A |
| Egawa Saki | 江川崎 | 35 3 | 139 6 | 88, 80 | 1A |
| Egawa-no Hana | 江川ノ鼻 | 33 1 | 129 39 | 204 | 4 |
| Egita | 江北 | 35 30 | 133 50 | 1172, 159 | 1B |
| Eguti | 江口 | 33 21 | 129 44 | 186, 166, 165 | 4 |
| Ehiko Yama | 英彦山 | 33 29 | 130 56 | 1101, 100B | 2 |
| Eho-no Hana | エホノ鼻 | 33 13 | 129 22 | 215 | 4 |
| Ehu Se | エフ瀬 | 32 38 | 129 47 | 203, 213 | 4 |
| Ei Kō | 江井港 | 34 28 | 134 50 | 106, 131 | 2 |
| E-i Mati | 江井町 | 34 28 | 134 50 | 131, 106 | 2 |
| E-i Saki | 江井崎 | 34 28 | 134 49 | 131, 106 | 2 |
| E-i Yama | 江井山 | 34 13 | 134 44 | 112 | 2 |
| Eihiko Yama | 英彦山 (エヒコ) | 33 29 | 130 56 | 1101, 100B | 2 |
| Eiki | 栄喜 (サカキ) | 32 52 | 132 43 | 119, 108 | 1A |
| E-ininopori | エイニノポリ | 42 34 | 140 46 | 19 | 3A |
| Eiryō Yama | 恵良山 | 34 0 | 132 48 | 141 | 2 |
| E-isi Ura | 江石浦 | 31 49 | 129 52 | 209 | 4 |
| Ekidate Kawa | 驛館川 (ヤツカン) | 33 34 | 131 22 | 1101, 100B | 2 |
| Ekongesiraru Iwa | エコンダシラル岩 | 42 31 | 140 47 | 19 | 3A |
| Emi-no Hana | 江見ノ鼻 | 35 3 | 140 5 | 90, 60, 62 | 1A |
| Emukai Kawa | 江迎川 | 33 19 | 129 37 | 215, 198 | 4 |
| Emukai Mati | 江迎町 | 33 19 | 129 38 | 215, 198, 213 | 4 |
| Emukai Ura | 江迎浦 | 33 18 | 129 36 | 215, 198, 213 | 4 |
| Ena | 江名 | 35 58 | 140 58 | 62 | 1A |

| ローマ字 | 日本語 | 北緯 | 東経 | 関係海図 | 関係書誌 |
|-----------------------|------------|---------|----------|-----------------|---------------------------|
| Roman Transcription | Japanese | Lat. N. | Long. E. | Chart Related | Sailing direction Related |
| Ena Kō | 江名港 | 35 8 | 139 40 | 68, 1063 | 1A |
| Enasi Yama | 江梨山 | 35 1 | 138 47 | 82, 80 | 1A |
| Endo Hana | エンド鼻 | 34 21 | 133 43 | 137B | 2 |
| Enkō Kawa | 猿歌川 | 34 23 | 132 30 | 142, 100B | 2 |
| Enkomanai | エンコマナイ | 44 34 | 142 59 | 29 | 3A |
| Enma Hana | 閻魔鼻 | 34 17 | 132 22 | 142 | 2 |
| Enmeizi Dasi | 延命寺出シ | 33 40 | 135 59 | 46 | 1A |
| E-no Sima | 江ノ島 | 38 24 | 141 36 | 52, 54 | 1A |
| E-no Sima | 江ノ島 | 35 18 | 139 29 | 90, 80, 62 | 1A |
| E-no Sima | 江ノ島 | 34 10 | 133 22 | 153, 100A | 2 |
| E-no Sima | 江ノ島 | 33 0 | 129 21 | 198, 187 | 4 |
| E-no Take | 可愛岳 | 32 39 | 131 40 | 1220, 180 | 4 |
| E-no Ura | 江之浦 | 35 2 | 138 53 | 82 | 1A |
| E-no Ura | 江ノ浦 | 34 22 | 133 43 | 137B, 153 | 2 |
| E-no Ura | 江ノ浦 | 34 12 | 136 21 | 75, 76 | 1A |
| E-no Ura | 江ノ浦 | 33 57 | 131 51 | 126 | 2 |
| E-no Ura | 江ノ浦 | 33 56 | 130 56 | 1226, 135, 1211 | 2 |
| E-no Ura | 江ノ浦 | 32 46 | 130 2 | 203, 187 | 4 |
| E-no-sima Rettō | 江島列島 | 38 24 | 141 36 | 52, 54, 72 | 1A |
| Enrumu Saki | エンルム崎 | 42 30 | 140 49 | 19, 17 | 3A |
| Enrumokomanai-no Hana | エンルムコマナイノ鼻 | 45 14 | 141 16 | 21 | 3A |
| Ensyō Nada | 遠州灘 | 34 27 | 137 38 | 70, 61 | 1A |
| Era Mati | 江良町 | 41 33 | 139 59 | 10, 43 | 3A |
| Eramati Kō | 江良町港 | 41 32 | 140 0 | 11, 10 | 3A |
| Erimo Saki | 標雲岬 | 41 55 | 143 15 | 34, 43 | 3A |
| Esaki | 江崎 | 34 39 | 131 39 | 136, 149, 159 | 1B |
| Esaki Hana | 江崎鼻 | 31 41 | 129 45 | 207, 187 | 4 |
| Esaki Kō | 江崎港 | 34 41 | 131 39 | 149, 137, 159 | 1B |
| Esaki Kō | 江崎港 | 34 38 | 131 39 | 149, 136, 159 | 1B |
| Esan Saki | 恵山岬 | 41 49 | 141 11 | 10, 43, 72 | 3A |
| Esanbe Hana | 恵山部鼻 | 45 20 | 142 11 | 33, 37 | 3A |
| Esasi | 枝幸 | 44 56 | 142 35 | 29, 37 | 3A |
| Esasi Kō | 枝幸港 | 44 56 | 142 36 | 29, 37 | 3A |
| Esasi Kō | 江差港 | 41 53 | 140 7 | 22, 11, 10 | 3A |
| Esasi Mati | 江差町 | 41 52 | 140 7 | 22, 11, 10 | 3A |
| Esasi Misaki | 枝幸岬 | 44 56 | 142 36 | 29 | 3A |
| Esokusoki Saki | エソクソキ岬 | 42 31 | 140 47 | 19, 17, 43 | 3A |
| Esu Saki | 江頭崎 | 33 30 | 135 35 | 77, 100A | 1A |
| Eta Sima | 江田島 | 34 16 | 132 28 | 142, 100B | 2 |
| Eta Uti | 江田内 | 34 14 | 132 28 | 142, 100B | 2 |

| ローマ字 | 日本語 | 北緯 | 東経 | 関係海図 | 関係書誌 |
|---------------------|----------|---------|----------|----------------|---------------------------|
| Roman Transcription | Japanese | Lat. N. | Long. E. | Chart Related | Sailing direction Related |
| Etizen Misaki | 越前岬 | 35 59 | 135 58 | 139 | 1B |
| Etomo Kô | 惠曇港 | 35 31 | 132 59 | 124, 133, 1172 | 1B |
| Etosukereppu Tô | エトスケレップ島 | 42 20 | 140 59 | 14 | 3A |
| Eziri | 江尻 | 35 35 | 135 12 | 161, 139 | 1B |
| Ezo-Huzi | 蝦夷富士 | 42 49 | 140 49 | 28, 11, 43 | 3A |
| Ezumi | 江角 | 35 31 | 132 59 | 133, 1172 | 1B |
| Ezumi Kô | 江角港 | 35 31 | 132 59 | 133, 1176 | 1B |

| ローマ字 | 日本語 | 北緯 | 東経 | 関係海図 | 関係書誌 |
|---------------------|----------|---------|----------|---------------|---------------------------|
| Roman Transcription | Japanese | Lat. N. | Long. E. | Chart Related | Sailing direction Related |

G

| | | | | | |
|---------------------|--------|-------|--------|----------------|----|
| Gabu Se | ガブ瀬 | 33 43 | 129 56 | 179, 187 | 4 |
| Gagyû San | 臥牛山 | 38 14 | 139 29 | 147, 145 | 1B |
| Take Yama | 岬毛山 | 35 9 | 140 19 | 58 | 1A |
| Take-no Hana | 崖ノ鼻 | 38 0 | 138 16 | 167 | 1B |
| Take-no-hana Sensyô | 崖ノ鼻浅礁 | 37 59 | 138 17 | 167 | 1B |
| Gaku-no Se | ガクノ瀬 | 33 22 | 129 45 | 186, 166 | 4 |
| Gamagôri Kô | 蒲郡港 | 34 49 | 137 14 | 1052, 70 | 1A |
| Gamagôri Mati | 蒲郡町 | 34 50 | 137 14 | 1052, 70 | 1A |
| Gama-no | 蒲野 | 33 57 | 132 13 | 142, 152 | 2 |
| Game Se | ガメ瀬 | 33 45 | 129 54 | 179, 187 | 4 |
| Gamori Hana | 賀盛鼻 | 34 19 | 133 9 | 114, 103 | 2 |
| Gan Se | 雁瀬 | 32 45 | 128 43 | 1212 | 4 |
| Gan Se | ガン瀬 | 32 16 | 130 26 | 174 | 4 |
| Gan Se | ガン瀬 | 32 8 | 130 2 | 178, 206, 187 | 4 |
| Gani Iwa | 蟹岩 | 43 14 | 145 57 | 25, 42 | 3A |
| Gan-no-siri | 元ノ尻 | 32 18 | 130 18 | 174, 206 | 4 |
| Gan-no-siri Seto | 元ノ尻瀬戸 | 32 18 | 130 17 | 174, 206 | 4 |
| Ganryû Sima | 巖流島 | 33 56 | 130 56 | 128, 1225, 135 | 2 |
| Gantu-ga Se | ガンツガ瀬 | 34 26 | 133 43 | 137 B | 2 |
| Ga-nyûdô | 我入道 | 35 5 | 138 52 | 82, 80 | 1A |
| Garamo Isi | ガラモ石 | 34 20 | 133 4 | 103 | 2 |
| Garamo Sowai | ガラモソワイ | 34 29 | 134 8 | 137 A | 2 |
| Garan Yama | 伽藍山 | 33 24 | 132 7 | 1218, 1102 | 2 |
| Gasaisi Se | ガサイシ瀬 | 33 26 | 129 48 | 166 | 4 |
| Gassan | 月山 | 39 37 | 142 1 | 53, 54, 72 | 1A |
| Gassan | 月山 | 38 33 | 140 2 | 145, 144 | 1B |
| Gaze Dasi | ガゼ出シ | 33 22 | 129 43 | 166 | 4 |
| Gengo Hana | 現後鼻 | 33 48 | 132 2 | 140, 1102 | 2 |
| Gengyô Hana | ゲンギョー鼻 | 32 50 | 128 50 | 1212 | 4 |
| Genkai Kô | 玄海港 | 33 41 | 130 14 | 190, 179 | 4 |
| Genkai Nada | 玄海灘 | 34 0 | 130 0 | 179, 180 | 4 |
| Genkai Sima | 玄海島 | 33 42 | 130 14 | 190, 179, 180 | 4 |
| Genmei San | 玄明山 | 33 54 | 132 15 | 140, 142 | 2 |
| Gentatu Se | ゲンタツ瀬 | 36 14 | 135 44 | 139, 159 | 1B |
| Gentoku Ne | ゲントク根 | 38 20 | 141 11 | 64 | 1A |
| Genzaburô | 源三郎 | 30 19 | 130 58 | 1221 | 5 |
| Genzi-ga Hana | 源氏ヶ鼻 | 34 19 | 132 56 | 103, 163 | 2 |
| Genzirô Se | 源次郎瀬 | 32 24 | 130 29 | 170, 174, 169 | 4 |

| ローマ字 | 日本語 | 北緯 | 東経 | 関係海図 | 関係書誌 |
|---------------------|----------|---------|----------|---------------|---------------------------|
| Roman Transcription | Japanese | Lat. N. | Long. E. | Chart Related | Sailing direction Related |
| Genzō Hana | 源藏鼻 | 34 6 | 130 48 | 201 | 1B |
| Gesu Sima | 下須島 | 32 10 | 130 1 | 200,178,187 | 4 |
| Gion Hana | 祇園鼻 | 33 14 | 129 23 | 215 | 4 |
| Gion Saki | 祇園崎 | 31 30 | 131 23 | 181,1221 | 4 |
| Gion Se | 祇園瀬 | 33 23 | 129 32 | 193 | 4 |
| Gion Yama | 祇園山 | 32 34 | 129 47 | 192,203,187 | 4 |
| Gisimeki Saki | ギシメキ崎 | 32 53 | 132 1 | 191,184 | 4 |
| Giza Dasi | ギザ出シ | 33 59 | 132 32 | 1131 | 2 |
| Gō Kawa | 江川 | 35 2 | 132 14 | 149 | 1B |
| Gō Saki | 郷崎 | 34 20 | 129 13 | 173,179 | 4 |
| Gō-ga-saki Mura | 郷ヶ崎村 | 34 7 | 132 12 | 142 | 2 |
| Gogase Kawa | 五ヶ瀬川 | 32 35 | 131 43 | 1220,157 | 4 |
| Gobō Kō | 御坊港 | 33 52 | 135 9 | 77 | 1A |
| Gobō Mati | 御坊町 | 33 52 | 135 8 | 77,100A | 1A |
| Gobō Sima | 牛蒡島 | 34 13 | 136 25 | 76 | 1A |
| Gōbori Hana | 郷堀鼻 | 34 18 | 132 59 | 103 | 2 |
| Gōda | 合田 | 33 27 | 132 25 | 156,1102 | 2 |
| Gōen San | 豪円山 | 35 24 | 133 32 | 133,1172 | 1B |
| Gogo Sima | 興居島 | 33 54 | 132 40 | 107,1102 | 2 |
| Gohonmatu Saki | 五本松崎 | 34 16 | 133 5 | 103 | 2 |
| Gohyaku-no Se | 五百ノ瀬 | 33 6 | 132 26 | 109 | 2 |
| Goisi Bae | 蒜石湾 | 33 22 | 132 25 | 156 | 2 |
| Goisi Hana | 蒜石鼻 | 33 22 | 132 24 | 156 | 2 |
| Goisi Saki | 蒜石崎 | 38 59 | 141 45 | 56,54,72 | 1A |
| Goisi Yama | 蒜石山 | 34 28 | 134 21 | 106,137A | 2 |
| Gokan Sima | 五貫島 | 33 23 | 129 32 | 193,165 | 4 |
| Gokasyo Kō | 五箇所港 | 34 19 | 136 41 | 78 | 1A |
| Gokasyo Mati | 五箇所町 | 34 21 | 136 42 | 78,70 | 1A |
| Goken San | 五剣山 | 34 22 | 134 9 | 137A,100A | 2 |
| Gokiware Syō | ゴキワレ瀬 | 33 55 | 132 42 | 107 | 2 |
| Gome Iwa | 鷗岩 | 44 27 | 141 20 | 40 | 3A |
| Gome Saki | 鷗崎 | 44 27 | 141 20 | 40 | 3A |
| Gome Sima | 鷗島 | 40 55 | 140 51 | 143,10,43 | 1B |
| Gomoma | 菰間 | 42 14 | 139 33 | 11 | 3A |
| Gomyōkō | 五明光 | 40 3 | 139 56 | 145,144 | 1B |
| Gonda Hana | 權田鼻 | 32 39 | 130 8 | 203,169,213 | 4 |
| Gongen Bae | 權現湾 | 33 17 | 131 55 | 1218,151 | 2 |
| Gongen Dasi | 權現出シ | 32 10 | 129 58 | 200 | 4 |
| Gongen Hana | 權現鼻 | 34 51 | 136 58 | 1051,1052 | 1A |
| Gongen Hana | 權現鼻 | 33 46 | 129 48 | 177 | 4 |

| ローマ字 | 日本語 | 北緯 | 東経 | 関係海図 | 関係書誌 |
|---------------------|----------|---------|----------|---------------|---------------------------|
| Roman Transcription | Japanese | Lat. N. | Long. E. | Chart Related | Sailing direction Related |
| Gongen Hana | 權現鼻 | 33 23 | 131 39 | 1218,1102 | 2 |
| Gongen Mori | 權現森 | 33 15 | 132 32 | 138 | 2 |
| Gongen Saki | 權現崎 | 41 9 | 140 15 | 23,10,43 | 1B |
| Gongen Saki | 權現崎 | 34 27 | 134 17 | 137A,106 | 2 |
| Gongen Saki | 權現崎 | 33 41 | 135 21 | 74 | 1A |
| Gongen Saki | 權現崎 | 33 22 | 132 23 | 156 | 2 |
| Gongen Yama | 權現山 | 32 56 | 132 29 | 108 | 2 |
| Gongen Yama | 權現山 | 32 47 | 130 22 | 192 | 4 |
| Gongen Yama | 權現山 | 34 40 | 129 29 | 173,175 | 4 |
| Gongen Yama | 權現山 | 33 27 | 132 15 | 1102 | 2 |
| Gongen Yama | 權現山 | 33 23 | 132 24 | 156 | 2 |
| Gongen Yama | 權現山 | 33 19 | 132 25 | 156,151 | 2 |
| Gongen Yama | 權現山 | 33 7 | 129 7 | 1212 | 4 |
| Gongen Yama | 權現山 | 32 35 | 129 44 | 203 | 4 |
| Gongen Yama | 權現山 | 32 20 | 131 37 | 1223 | 4 |
| Gongen Yama | 權現山 | 32 14 | 130 2 | 206,187 | 4 |
| Gongendō Saki | 權現堂崎 | 34 29 | 136 52 | 73,1053 | 1A |
| Gonin Zowai | 五人洲 | 34 29 | 133 58 | 154 | 2 |
| Gonna Hana | 權奈鼻 | 35 8 | 140 20 | 87 | 1A |
| Gonnei Dasi | ゴンネイ出シ | 32 42 | 129 50 | 197 | 4 |
| Gō-no Isi | ゴーノ石 | 34 7 | 133 1 | 132,104 | 2 |
| Gō-no Se | 郷ノ瀬 | 33 43 | 129 42 | 177,179 | 4 |
| Gō-no Sima | 郷ノ島 | 34 15 | 129 20 | 175 | 4 |
| Go-no Sone | ゴノ曾根 | 32 8 | 130 16 | 178,174,206 | 4 |
| Go-no Ura | 後ノ浦 | 33 30 | 129 34 | 166 | 4 |
| Gō-no Ura | 郷ノ浦 | 34 33 | 129 28 | 1216 | 4 |
| Gō-no-ura Kō | 郷ノ浦港 | 33 44 | 129 40 | 177,179 | 4 |
| GORō-ga Sima | 五郎ヶ島 | 32 56 | 129 38 | 1230,204 | 4 |
| Gose Yama | 後世山 | 33 48 | 134 33 | 77,100A | 1A |
| Gosyōtai Yama | 御正體山 | 33 7 | 139 51 | 81 | 1A |
| Gosyōura | 御所浦 | 32 20 | 130 21 | 174,205 | 4 |
| Gosyōura Sima | 御所浦島 | 32 20 | 130 20 | 174,205 | 4 |
| Gotanda Kawa | 五反田川 | 31 43 | 130 16 | 192,207 | 4 |
| Goten Saki | 御殿崎 | 38 17 | 141 3 | 64,54 | 1A |
| Goten Yama | 御殿山 | 38 18 | 141 5 | 64 | 1A |
| Goten Yama | 御殿山 | 36 20 | 140 36 | 47 | 1A |
| Gōtō Hana | 豪頭鼻 | 34 16 | 132 22 | 142 | 2 |
| Gotō Rettō | 五島列島 | 32 33 | 129 0 | 1212,187 | 4 |
| Gotō Se | 五島瀬 | 33 33 | 129 51 | 166 | 4 |
| Gotō-Siro Se | 五島白瀬 | 33 11 | 128 48 | 1212 | 4 |

| ローマ字 | 日本語 | 北緯 | 東経 | 関係海図 | 関係書誌 |
|---------------------|-------------|---------|----------|----------------|---------------------------|
| Roman Transcription | Japanese | Lat. N. | Long. E. | Chart Related | Sailing direction Related |
| Gōtu Kō | 江津港 | 35 2 | 132 14 | 149 | 1B |
| Gōtū | ゴーツー | 32 59 | 129 17 | 198, 213, 187 | 4 |
| Gotū Syō | 五通橋 | 32 34 | 130 7 | 203, 213 | 4 |
| Gotū Yama | 五通山 | 32 18 | 130 2 | 192, 203 | 4 |
| Goyō San | 五葉山 | 39 12 | 141 44 | 54, 72 | 1A |
| Goyōmai Saki | 瑤瑤瑠埼 | 43 22 | 145 49 | 8, 25 | 3A |
| Goza | 御座 | 34 17 | 136 47 | 78, 70 | 1A |
| Goza Saki | 御座埼 | 34 17 | 136 45 | 70 | 1A |
| Gozaizomori Yama | 五在所森山 | 33 11 | 133 9 | 103 | 1A |
| Gozen Iwa | 御前岩 | 34 36 | 138 16 | 82, 70, 80 | 1A |
| Gozensui | 御前水 | 42 19 | 140 59 | 17 | 3A |
| Gozyu-no-taka | 五樹ノ高 | 34 14 | 133 5 | 103 | 2 |
| Gozyūri | 五十里(イカリ) | 38 1 | 138 17 | 167, 122, 144 | 1B |
| Gozyūrikago Mati | 五十里籠町(イカリカ) | 38 1 | 138 19 | 167 | 1B |
| Gozyūtani Hana | 五十谷鼻(イヤノ) | 33 46 | 132 15 | 140, 1102 | 2 |
| Gumio Yama | 具美尾山 | 33 43 | 129 42 | 177 | 4 |
| Gunke Kō | 郡家港 | 34 28 | 134 49 | 103, 131 | 2 |
| Gunke Mati | 郡家町 | 34 28 | 134 51 | 103, 112 | 2 |
| Gunrai Misaki | 群来岬(クキサキ) | 42 5 | 139 25 | 32, 11, 43, 10 | 3A |
| Guntū Kō | 郡中港 | 33 45 | 132 42 | 1102 | 2 |
| Guntū Mati | 郡中町 | 33 46 | 132 42 | 1102, 100B | 2 |
| Gunzaki | 久見崎 | 31 50 | 130 12 | 206, 213 | 4 |
| Gyoko Sima | 魚固島(オゴノ) | 33 25 | 129 43 | 186, 165, 179 | 4 |
| Gyokurikandori | 玉理寮戸理 | 33 58 | 132 45 | 141 | 2 |
| Gyōnin Take | 行人岳 | 32 11 | 130 10 | 178, 205 | 4 |
| Gyōtō Saki | 行當埼 | 33 18 | 134 7 | 77, 103 | 1A |
| Gyōtō San | 行鶴山(ムカバキ山) | 32 37 | 131 35 | 1220, 180 | 4 |
| Gyōza Sima | 行座島 | 37 9 | 137 0 | 121 | 1B |
| Gyōzya Saki | 行者埼 | 34 15 | 134 41 | 112 | 2 |
| Gyōzya Yama | 行者山 | 34 15 | 134 42 | 112 | 2 |
| Gyōzya Yama | 行者山 | 34 0 | 132 16 | 140, 142 | 2 |
| Gyōzya Yama | 行者山 | 32 33 | 129 47 | 192 | 4 |

| ローマ字 | 日本語 | 北緯 | 東経 | 関係海図 | 関係書誌 |
|---------------------|----------|---------|----------|---------------|---------------------------|
| Roman Transcription | Japanese | Lat. N. | Long. E. | Chart Related | Sailing direction Related |
| H | | | | | |
| Ha Saki | 端 埼 | 32 46 | 129 48 | 203, 187 | 4 |
| Ha Sima | 羽 島 | 34 28 | 131 22 | 136, 149 | 1B |
| Ha Sima | 羽 島 | 34 2 | 132 31 | 141, 142 | 2 |
| Ha Sima | 羽 島 | 33 50 | 131 1 | 140, 1102 | 2 |
| Ha Sima | 羽 島 | 33 27 | 129 33 | 166 | 4 |
| Ha Sima | 羽 島 | 33 24 | 129 42 | 186, 166 | 4 |
| Ha Sima | 端 島 | 34 2 | 132 23 | 141, 142 | 2 |
| Ha Sima | 端 島 | 33 4 | 129 39 | 204 | 2 |
| Ha Sima | 端 島 | 32 38 | 129 44 | 203, 213 | 4 |
| Ha Sima | 波 島 | 38 19 | 141 12 | 64, 54 | 1A |
| Habe Saki | 波戸埼 | 33 22 | 129 34 | 193, 166 | 4 |
| Habomai Sima | 齒舞島 | 43 20 | 145 46 | 25, 37 | 3A |
| Habu | 榎 生 | 33 23 | 132 25 | 156, 100B | 2 |
| Habu | 波 浮 | 34 41 | 139 26 | 51, 80, 61 | 1A |
| Habu Kō | 波浮港 | 34 41 | 139 26 | 51, 80, 61 | 1A |
| Habu Mati | 土生町 | 34 17 | 133 11 | 102, 103, 153 | 2 |
| Habu Saki | 榎生埼 | 34 0 | 133 19 | 153, 100A | 2 |
| Habu Sima | 土生島 | 34 20 | 133 31 | 137A, 153 | 2 |
| Habu Yama | 塩生山 | 34 14 | 133 40 | 137B | 2 |
| Habu Yama | 榎生山 | 34 0 | 133 19 | 153 | 2 |
| Habusi Iwa | 波節岩 | 34 21 | 133 43 | 137B, 100A | 2 |
| Habusi Ura | 羽伏浦 | 34 23 | 139 17 | 51, 80, 61 | 1A |
| Hadaka Bae | 裸 崎 | 31 34 | 131 25 | 181, 1221 | 4 |
| Hadaka Se | 裸 瀬 | 32 40 | 129 47 | 197, 203 | 4 |
| Hadaka Se | 裸 瀬 | 32 21 | 130 17 | 174, 206 | 4 |
| Hadaka Se | 裸 瀬 | 32 11 | 130 22 | 203, 174 | 4 |
| Hadaka Sima | 裸 島 | 34 29 | 129 25 | 173 | 4 |
| Hadaka Sima | 裸 島 | 34 14 | 134 39 | 112 | 2 |
| Hadaka Sima | 裸 島 | 34 5 | 136 15 | 75 | 1A |
| Hadaka Sima | 裸 島 | 33 57 | 132 8 | 140, 1102 | 2 |
| Hadaka Sima | 裸 島 | 33 52 | 134 43 | 59, 77, 100A | 2 |
| Hadaka Sima | 裸 島 | 33 7 | 132 26 | 109, 151 | 2 |
| Hado Saki | 波戸埼 | 33 33 | 129 51 | 166, 179 | 4 |
| Hae Saki | 磬 埼 | 33 17 | 131 56 | 151 | 2 |
| Haedomari | 南風泊 | 33 1 | 129 15 | 198 | 4 |
| Hae-no-ha Se | 南風ノ波瀬 | 34 43 | 129 26 | 1214 | 4 |
| Haesaki Se | ハエサキ瀬 | 33 28 | 129 30 | 166 | 4 |
| Hage Bae | 秃 磬 | 33 50 | 132 7 | 129 | 2 |

| ローマ字 | 日本語 | 北緯 | 東経 | 関係海図 | 関係書誌 |
|---------------------|----------|---------|----------|----------------|---------------------------|
| Roman Transcription | Japanese | Lat. N. | Long. E. | Chart Related | Sailing direction Related |
| Hage Sima | 禿島 | 33 57 | 132 24 | 140, 141, 142 | 2 |
| Hage Sima | ハゲ島 | 33 23 | 129 34 | 193, 165, 198 | 4 |
| Hagi Kō | 萩港 | 34 26 | 131 24 | 1175, 136 | 1B |
| Hagi si | 萩市 | 34 24 | 131 24 | 1177, 134, 136 | 1B |
| Hagi Sima | 萩島 | 32 22 | 130 18 | 174, 206 | 4 |
| Hagi Yama | 萩山 | 33 57 | 131 1 | 127, 135, 1101 | 2 |
| Hagima Kawa | 萩間川 | 34 41 | 138 13 | 80, 70 | 1A |
| Hagui Kawa | 羽咋川 | 36 54 | 136 47 | 120, 146 | 1B |
| Hagoromozuki | 母衣月 | 41 13 | 140 32 | 143, 10, 43 | 1B |
| Hahako Sima | 母子島(ハコ) | 32 52 | 129 38 | 204, 198, 187 | 4 |
| Hahasima Kō | 母島港 | 32 44 | 132 33 | 151 | 1A |
| Hahuri Kawa | 観子川 | 32 35 | 131 41 | 1220 | 4 |
| Hai Saki | 配埼 | 33 31 | 130 6 | 188, 179 | 4 |
| Haikaze | ハイカゼ | 34 35 | 134 3 | 155 | 2 |
| Haikē Yama | 道氣山 | 31 43 | 129 44 | 207 | 4 |
| Haikosi Ne | ハイコシ根 | 35 17 | 139 32 | 90, 80, 87 | 1A |
| Haita Ura | 早田浦 | 34 0 | 136 16 | 75 | 1A |
| Haitate-no Hana | ハイタテノ鼻 | 33 43 | 131 40 | 1101, 1102 | 2 |
| Haizo Hana | 遺磯鼻 | 33 54 | 132 40 | 107, 141, 142 | 2 |
| Hakama Sima | 袴島 | 34 22 | 133 28 | 153, 100A | 2 |
| Hakama Take | 袴岳 | 38 24 | 141 28 | 52, 54 | 1A |
| Hakamagosi Take | 袴腰岳 | 41 40 | 140 18 | 11, 10, 43 | 3A |
| Hakamagosi Take | 袴腰岳 | 41 11 | 140 35 | 143, 10, 43 | 1B |
| Hakama-no Hana | ハカマノ鼻 | 33 56 | 132 27 | 140, 141, 142 | 2 |
| Hakan Sima | ハカン島 | 34 22 | 133 8 | 114, 103 | 2 |
| Hakari-isi | 計石 | 32 18 | 130 29 | 174, 206 | 4 |
| Hakata | 波方 | 34 8 | 132 57 | 132, 104, 141 | 2 |
| Hakata | 博多 | 33 36 | 130 25 | 190, 179 | 4 |
| Hakata Kō | 博多港 | 33 37 | 130 24 | 190, 1228, 179 | 4 |
| Hakata Seto | 伯方瀬戸 | 34 13 | 133 9 | 103, 153 | 2 |
| Hakata Sima | 伯方島 | 34 13 | 133 5 | 103, 153 | 2 |
| Hakata-Nai Kō | 博多内港 | 33 36 | 130 24 | 190, 1228 | 4 |
| Hakati Saki | 波替埼 | 34 41 | 138 45 | 84, 80 | 1A |
| Hakkai Hana | ハッカイ鼻 | 35 9 | 140 18 | 58 | 1A |
| Hakkei Sima | 八景島 | 38 33 | 141 31 | 54 | 1A |
| Hakōda Yama | 八甲田山 | 40 40 | 140 53 | 144 | 1B |
| Hako Saki | 箱埼 | 35 18 | 139 39 | 1082, 90, 1062 | 1A |
| Hako Saki | 箱埼 | 30 44 | 130 59 | 216 | 5 |
| Hako Sima | 箱島 | 33 51 | 132 11 | 140, 142, 1102 | 2 |
| Hako Sima | 箱島 | 33 30 | 135 50 | 99, 77 | 1A |

| ローマ字 | 日本語 | 北緯 | 東経 | 関係海図 | 関係書誌 |
|---------------------|----------|---------|----------|---------------|---------------------------|
| Roman Transcription | Japanese | Lat. N. | Long. E. | Chart Related | Sailing direction Related |
| Hako Sima | 母子島 | 32 52 | 129 38 | 204, 198, 187 | 4 |
| Hako Take | 函岳 | 44 40 | 142 25 | 37 | 3A |
| Hakodate Hantō | 函館半島 | 41 45 | 140 42 | 6 | 3A |
| Hakodate Kō | 函館港 | 41 47 | 140 43 | 6, 43 | 3A |
| Hakodate Si | 函館市 | 41 47 | 140 44 | 10, 43 | 3A |
| Hakodate Wan | 函館湾 | 41 46 | 140 40 | 6 | 3A |
| Hakodate Yama | 函館山 | 41 46 | 140 42 | 6 | 3A |
| Hakone Yama | 箱根山 | 39 1 | 141 42 | 56, 54 | 1A |
| Haku San | 白山 | 36 10 | 136 46 | 159 | 1B |
| Haku San | 白山 | 35 38 | 134 50 | 160 | 1B |
| Hakuro Su | 白露洲 | 32 33 | 130 26 | 203 | 4 |
| Hakusan-no Mori | 白山ノ森 | 37 27 | 137 20 | 120 | 1B |
| Homa Sima | 浜島 | 31 35 | 130 43 | 221 | 4 |
| Hama Sima | 浜島 | 30 27 | 130 58 | 216 | 5 |
| Hamada Hana | 浜田鼻 | 30 26 | 130 34 | 1221 | 5 |
| Hamada Kawa | 浜田川 | 34 54 | 132 5 | 164, 149 | 1B |
| Hamada Kō | 浜田港 | 34 54 | 132 4 | 164, 149 | 1B |
| Hamada Si | 浜田市 | 34 54 | 132 5 | 164, 149 | 1B |
| Hamada-no Hana | 浜田ノ鼻 | 34 20 | 132 57 | 103 | 2 |
| Hama-ga-ume | 浜ヶ梅 | 31 35 | 131 24 | 181 | 4 |
| Hamakata | 浜方 | 31 38 | 129 43 | 207, 1222 | 4 |
| Hamakusu | 浜久須 | 34 38 | 129 27 | 175, 173, 304 | 4 |
| Hamakusu Ura | 浜久須浦 | 34 37 | 129 27 | 175, 173 | 4 |
| Hamana Kō | 浜名湖 | 34 45 | 137 35 | 70 | 1A |
| Hamanaka Guri | 浜中グリ | 35 40 | 134 57 | 139 | 1B |
| Hamanaka Ne | 浜中根 | 38 22 | 141 11 | 54 | 1A |
| Hamanaka Syō | 浜中郷 | 44 11 | 141 39 | 40, 41 | 3A |
| Hamanaka Wan | 浜中湾 | 43 7 | 145 10 | 25, 26, 34 | 3A |
| Hamanaka Yama | 浜中山 | 45 26 | 141 0 | 40 | 3A |
| Hamanamegawa | 浜行川 | 35 7 | 140 14 | 58, 87 | 1A |
| Hama-no iti | 浜ノ市 | 31 44 | 130 44 | 221, 1221 | 4 |
| Hama-no iti Hakuti | 浜ノ市泊地 | 31 43 | 130 43 | 221, 1221 | 4 |
| Hama-no-kuro Wan | 浜中湾 | 32 45 | 128 43 | 217, 212 | 4 |
| Hamao Dasi | ハマヲ出シ | 33 23 | 129 34 | 193 | 4 |
| Hama-Onisibetu | 浜鬼志別 | 45 21 | 142 10 | 33 | 3A |
| Hamasaka Kō | 浜坂港 | 35 38 | 134 27 | 139, 159 | 1B |
| Hamasaka Mati | 浜坂町 | 35 38 | 134 27 | 139, 159 | 1B |
| Hamasima Kō | 浜島港 | 34 18 | 136 47 | 78 | 1A |
| Hamasima Mati | 浜島町 | 34 18 | 136 45 | 70 | 1A |
| Hamatumi | 浜詰 | 35 40 | 134 58 | 139 | 1B |

| ローマ字 | 日本語 | 北緯 | 東経 | 関係海図 | 関係書誌 |
|---------------------|----------|---------|----------|---------------|---------------------------|
| Roman Transcription | Japanese | Lat. N. | Long. E. | Chart Related | Sailing direction Related |
| Hamaura Byōti | 浜浦鑑地 | 31 43 | 130 16 | 192 | 4 |
| Hami Saki | 波見崎 | 35 37 | 135 15 | 118, 117, 161 | 1B |
| Han Saki | 半崎 | 40 12 | 141 49 | 72 | 1A |
| Hana Guri | ハナグリ | 35 34 | 133 4 | 133 | 1B |
| Hana Saki | 花崎 | 35 34 | 133 14 | 116 | 1B |
| Hana Se | ハナ瀬 | 32 36 | 128 55 | 1212 | 4 |
| Hana Yama | 鼻山 | 33 2 | 133 5 | 108 | 1A |
| Hanaguri Hana | ハナグリ鼻 | 33 25 | 129 31 | 165 | 4 |
| Hanaguri Iwa | 鼻列岩 | 34 24 | 131 11 | 134, 136 | 1B |
| Hanaguri Saki | 鼻操崎 | 41 0 | 140 57 | 143, 10, 43 | 1B |
| Hanaguri Saki | 鼻操崎 | 32 59 | 132 30 | 109 | 2 |
| Hanaguri Se | 花栗瀬 | 33 46 | 130 23 | 179 | 4 |
| Hanaguri Seto | 鼻栗瀬戸 | 34 13 | 133 3 | 103, 153 | 2 |
| Hanaguri Seto | 鼻操瀬戸 | 33 47 | 132 0 | 1102, 100B | 2 |
| Hanaguri Seto | 花栗瀬戸 | 32 0 | 128 22 | 1208 | 4 |
| Hanaguri Sima | 花栗島 | 32 1 | 128 22 | 1208, 187 | 4 |
| Hanaguri Sima | 鼻操島 | 33 47 | 132 1 | 129, 1102 | 2 |
| Hana-no Bae | 鼻ノ灣 | 32 55 | 132 41 | 119 | 1A |
| Hana-no Yama | 岬ノ山 | 33 54 | 130 48 | 171 | 2 |
| Hanare Iwa | ハナレ岩 | 43 20 | 146 1 | 25, 42 | 3A |
| Hanare Iwa | 離岩 | 34 16 | 129 22 | 175 | 4 |
| Hanare Iwa | 離岩 | 33 57 | 132 11 | 152 | 2 |
| Hanare Sima | 離島 | 33 58 | 130 51 | 135, 1211 | 2 |
| Hanareha Sima | 放波島 | 35 18 | 139 40 | 1082, 1032 | 1A |
| Hanasaki Hana | 花咲鼻 | 43 17 | 145 35 | 25, 42 | 3A |
| Hanasaki Kō | 花咲港 | 43 17 | 145 35 | 25, 18, 42 | 3A |
| Hanasaki Mati | 花咲町 | 43 17 | 145 35 | 25, 42 | 3A |
| Hanasiro-no Se | ハナシロノ瀬 | 33 7 | 131 55 | 1224 | 2 |
| Hanataka Sen | 鼻高山 | 35 25 | 132 45 | 133, 1172 | 1B |
| Hanato Saki | 鼻戸崎 | 34 21 | 139 15 | 51, 80 | 1A |
| Hanazono San | 花園山 | 36 52 | 140 37 | 62 | 1A |
| Hanazura Saki | 鼻面崎 | 32 54 | 132 30 | 151 | 1A |
| Handa Kō | 半田港 | 34 53 | 136 57 | 1052 | 1A |
| Handa Si | 半田市 | 34 54 | 136 56 | 1051, 1052 | 1A |
| Handai-si | 伴待士 | 33 34 | 135 58 | 99 | 1A |
| Handō Iwa | ハンドウ岩 | 33 47 | 132 11 | 140, 1102 | 2 |
| Hando-kuiai | ハンド喰合 | 33 56 | 132 22 | 140, 141, 142 | 2 |
| Handō Se | ハンドー瀬 | 32 43 | 129 51 | 197 | 4 |
| Hando Sima | ハンド島 | 33 56 | 132 21 | 140, 141, 142 | 2 |
| Hane | 波根 | 35 15 | 132 32 | 133, 149 | 1B |

| ローマ字 | 日本語 | 北緯 | 東経 | 関係海図 | 関係書誌 |
|---------------------|----------|---------|----------|----------------|---------------------------|
| Roman Transcription | Japanese | Lat. N. | Long. E. | Chart Related | Sailing direction Related |
| Hane Kō | 羽根港 | 33 22 | 134 4 | 108 | 1A |
| Hane Sima | 刺島 | 33 53 | 132 3 | 140, 1102 | 2 |
| Hane Yama | 羽子山 | 35 38 | 134 50 | 160 | 1B |
| Haneda Mati | 羽田町 | 35 33 | 139 45 | 90, 1061 | 1A |
| Haneda Su | 羽田洲 | 35 32 | 139 47 | 60, 1061, 90 | 1A |
| Hankō Sen | 半甲山 | 35 18 | 133 46 | 1172 | 1B |
| Hannya Hana | 般若鼻 | 33 52 | 132 41 | 107 | 2 |
| Hannyazi Yama | 般若寺山 | 33 56 | 132 7 | 140 | 2 |
| Ha-no kusi Hana | 羽ノ串鼻 | 33 56 | 132 33 | 140, 141, 142 | 2 |
| Hansei Ura | 半城浦 | 33 47 | 129 40 | 177, 179, 180 | 4 |
| Hansu Hana | ヘンス鼻 | 34 27 | 136 56 | 1053 | 1A |
| Ha-nyū | 生羽 | 37 59 | 138 16 | 167, 122 | 1B |
| Hanzō Hana | 半蔵鼻 | 33 8 | 139 49 | 81 | 1A |
| Hanzura Saki | 鼻面崎 | 32 54 | 132 29 | 151, 108 | 1A |
| Haporo Hakuti | 羽幌泊地 | 44 22 | 141 42 | 40, 41 | 3A |
| Haporo Kawa | 羽幌川 | 44 22 | 141 42 | 40 | 3A |
| Haporo Mati | 羽幌町 | 44 22 | 141 42 | 40, 41 | 3A |
| Haporo Syō | 羽幌磯 | 44 22 | 141 38 | 40, 41 | 3A |
| Happō-ga Mine | 八方ヶ峯 | 38 38 | 139 37 | 145 | 1B |
| Hara Sima | 原島 | 33 44 | 129 39 | 177, 179 | 4 |
| Hara Yama | 原山 | 34 17 | 133 11 | 102, 103, 153 | 2 |
| Harada | 原田 | 41 27 | 140 53 | 10, 144 | 1B |
| Haragama | 原釜 | 37 50 | 140 58 | 62 | 1A |
| Haragama Kō | 原釜港 | 37 50 | 140 58 | 62 | 1A |
| Haragama Wan | 原釜灣 | 37 51 | 141 0 | 62 | 1A |
| Harai Kawa | 萩川 | 34 36 | 136 39 | 1051, 70 | 1A |
| Harai Saki | 萩崎 | 35 7 | 140 12 | 57 | 1A |
| Harakidani Yama | 腹切谷山 | 33 29 | 132 20 | 156 | 2 |
| Hara-no Mati | 原町 | 37 39 | 140 58 | 62 | 1A |
| Hara-no Su | 原洲 | 33 59 | 132 13 | 152, 140, 1102 | 2 |
| Haraziro Se | ハラジロ瀬 | 31 21 | 131 20 | 185, 1220 | 4 |
| Hariko Sima | 針古島 | 31 59 | 128 21 | 1208 | 4 |
| Harima Nada | 播磨灘 | 34 30 | 134 35 | 106, 100A | 2 |
| Harima Saki | 播磨崎 | 30 46 | 130 17 | 1221, 1222 | 5 |
| Hario Seto | 針尾瀬戸 | 33 4 | 129 45 | 198 | 4 |
| Hario Sima | 針尾島 | 33 6 | 129 46 | 198, 187 | 4 |
| Hasaki | 波崎 | 35 44 | 140 50 | 57, 87 | 1A |
| Hase Yama | 長谷山 | 34 44 | 136 26 | 1051, 70 | 1A |
| Hasede Hana | 走出鼻 | 33 28 | 132 16 | 1102, 100B | 2 |
| Hasede-no Hana | 跡出ノ鼻 | 33 54 | 135 4 | 97, 77 | 2 |

| ローマ字 | 日本語 | 北緯 | 東経 | 関係海図 | 関係書誌 |
|---------------------|----------|---------|----------|---------------|---------------------------|
| Roman Transcription | Japanese | Lat. N. | Long. E. | Chart Related | Sailing direction Related |
| Hasida Hana | 橋田鼻 | 34 46 | 137 11 | 1052,70 | 1A |
| Hasidate Kô | 橋立港 | 36 21 | 136 19 | 1156 | 1B |
| Hasigui | 橋杭 | 33 29 | 135 48 | 99,77 | 1A |
| Hasihama Mati | 波止浜町 | 34 6 | 132 58 | 132,104,141 | 2 |
| Hasima | 羽島 | 31 45 | 130 13 | 206,207,213 | 4 |
| Hasima Saki | 羽島崎 | 31 45 | 130 11 | 206,207,213 | 4 |
| Hasima Ura | 羽島浦 | 31 45 | 130 13 | 206,207,1222 | 4 |
| Hasi-no Ko Sima | 端ノ小島 | 34 36 | 134 9 | 155 | 2 |
| Hasira Guri | 柱礁 | 36 10 | 133 14 | 1171 | 1B |
| Hasira Guri | 柱礁 | 34 6 | 130 52 | 201 | 1B |
| Hasira Iwa | 柱岩 | 34 1 | 130 44 | 201 | 2 |
| Hasira Iwa | 柱岩 | 33 10 | 129 35 | 215 | 4 |
| Hasira Iwa | 柱岩 | 31 42 | 129 41 | 207,1222 | 4 |
| Hasira Se | 柱瀬 | 32 47 | 128 55 | 1212,213 | 4 |
| Hasira Se | 柱瀬 | 32 45 | 129 48 | 203 | 4 |
| Hasira Sima | 柱島 | 34 2 | 132 25 | 141,142 | 2 |
| Hasira Sima | 柱島 | 33 42 | 130 14 | 190,179 | 4 |
| Hasira Sone | 柱曾根 | 32 49 | 129 43 | 203,187 | 4 |
| Hasira-ga-take Hana | 柱ヶ岳鼻 | 33 44 | 131 42 | 1101,1102 | 2 |
| Hasirasima Suidô | 柱島水道 | 34 2 | 132 27 | 141,142 | 2 |
| Hasiri Sima | 走島 | 34 21 | 133 26 | 153,100A | 2 |
| Hasizu | 橋津 | 35 30 | 133 23 | 1172,159 | 1B |
| Hassaku Hana | 八朝鼻 | 32 46 | 128 45 | 1212 | 4 |
| Hassyômaki | 八升撒 | 34 17 | 133 31 | 137B,100A | 2 |
| Hasu Bae | ハス碇 | 33 32 | 134 19 | 59 | 1A |
| Hata | 畠 | 40 0 | 139 42 | 145,144 | 1B |
| Hata | 畑 | 34 12 | 132 25 | 142,100B | 2 |
| Hata Saki | 畑崎 | 35 33 | 135 16 | 118,161 | 1B |
| Hata Yama | 畑山 | 34 22 | 133 4 | 103 | 2 |
| Hatabata Syô | ハタバタ碇 | 34 32 | 136 58 | 73,1053 | 1A |
| Hatabu | 幡生 | 33 59 | 130 56 | 135,100B | 2 |
| Hatake Sima | 畠島 | 33 42 | 135 22 | 74 | 1A |
| Hatake Sone | 畑曾根 | 32 4 | 128 27 | 1208,187 | 4 |
| Hata-no Saki | 畑野崎 | 33 48 | 135 13 | 77,100A | 1A |
| Hatari | 畑里 | 33 59 | 132 38 | 141,142 | 2 |
| Hatari Wan | 畑里湾 | 34 0 | 132 37 | 141,142 | 2 |
| Hatasiro Saki | 旗城崎 | 34 24 | 139 18 | 51 | 1A |
| Hatayama Saki | 旗山崎 | 35 16 | 139 44 | 1052,90 | 1A |
| Hatibuse Yama | 鉢伏山 | 35 27 | 133 56 | 1172,159 | 1B |
| Hatibuse Yama | 鉢伏山 | 34 39 | 135 6 | 131,105 | 2 |

| ローマ字 | 日本語 | 北緯 | 東経 | 関係海図 | 関係書誌 |
|---------------------|----------|---------|----------|---------------|---------------------------|
| Roman Transcription | Japanese | Lat. N. | Long. E. | Chart Related | Sailing direction Related |
| Hati-ga Mine | 鉢ヶ峯 | 34 23 | 133 8 | 103,153 | 2 |
| Hati-ga Se | 鉢ヶ瀬 | 33 33 | 129 51 | 166,179 | 4 |
| Hati-ga-naru | 鉢ヶ成 | 35 39 | 134 54 | 139 | 1B |
| Hatikan Saki | 八貫崎 | 33 22 | 129 42 | 186,166 | 4 |
| Hatiken-iwa Yama | 八間岩山 | 34 37 | 134 10 | 155,106 | 2 |
| Hatimaki Yama | 鉢巻山 | 34 16 | 135 40 | 106 | 2 |
| Hatiman Saki | 八幡崎 | 35 8 | 140 19 | 58,87,62 | 1A |
| Hatiman Seto | 八幡瀬戸 | 32 19 | 130 13 | 173,206,213 | 4 |
| Hatiman Take | 八幡岳 | 41 51 | 140 14 | 11,10 | 3A |
| Hatimen San | 八面山 | 33 30 | 131 14 | 1101,100B | 2 |
| Hatimine San | 八峯山 | 32 30 | 130 40 | 169,206 | 4 |
| Hatinohe Kô | 八戸港 | 40 32 | 141 33 | 53,72 | 1A |
| Hatinohe Si | 八戸市 | 40 31 | 141 32 | 53,72 | 1A |
| Hati-no sita | 八ノ下 | 38 26 | 139 13 | 1153,144 | 1B |
| Hatiôzi Hana | 八王子鼻 | 35 25 | 139 40 | 66,63,1062 | 1A |
| Hatirô Ebosi | 八郎島帽子 | 41 4 | 141 20 | 143,10 | 1B |
| Hatirô Gata | 八郎潟 | 40 0 | 140 0 | 145,144 | 1B |
| Hatiryû San | 八竜山 | 32 27 | 130 38 | 169,206 | 4 |
| Hatiya Mati | 八屋町 | 33 37 | 131 7 | 129,1101 | 2 |
| Hatiya Mori | ハチヤ森 | 38 19 | 141 4 | 64 | 1A |
| Hatizyô Huzi | 八丈富士 | 33 8 | 139 46 | 81 | 1A |
| Hatizyô Sima | 八丈島 | 33 6 | 139 49 | 51,81 | 1A |
| Hatizyôwa Yama | 八丈岩山 | 34 35 | 134 1 | 155,153 | 2 |
| Hato Hana | 波止鼻 | 31 35 | 131 24 | 181,1221 | 4 |
| Hato Sima | 鳩島 | 34 36 | 134 1 | 155 | 2 |
| Hato Sima | 鳩島 | 34 21 | 130 53 | 115,201,136 | 1B |
| Hatôzu | 波当津 | 32 45 | 131 52 | 151,1220,157 | 4 |
| Hattan Se | 八反瀬 | 32 42 | 128 51 | 217 | 4 |
| Hattanzô Yama | 發端丈山 | 35 1 | 138 54 | 82 | 1A |
| Hatto Ne | 波瀆根 | 35 5 | 140 8 | 90 | 1A |
| Hatto Saki | 八斗崎 | 39 58 | 139 47 | 145,144 | 1B |
| Hattyausu Hana | ハッチャウス鼻 | 43 50 | 145 25 | 42,37,34 | 3 |
| Hatu Saki | 初崎 | 36 34 | 140 40 | 47 | 1A |
| Hatu Saki | 初崎 | 33 25 | 129 48 | 166,179 | 4 |
| Hatu Saki | 波津崎 | 33 54 | 130 34 | 179,196 | 4 |
| Hatu Se | 初瀬(ハビ) | 33 43 | 129 43 | 177,179 | 4 |
| Hatu Sima | 初島 | 35 2 | 139 11 | 88,51,80 | 1A |
| Hatukaii | 二十日市 | 34 21 | 132 20 | 142,100B | 2 |
| Hatukaii Kô | 二十日市港 | 34 21 | 132 21 | 142,113 | 2 |
| Hatukami Yama | 初神山 | 41 41 | 140 1 | 11,10 | 3A |

| ローマ字 | 日本語 | 北緯 | 東経 | 関係海図 | 関係書誌 |
|---------------------|----------|---------|----------|---------------|---------------------------|
| Roman Transcription | Japanese | Lat. N. | Long. E. | Chart Related | Sailing direction Related |
| Hatumatumai | 初松前 | 42 5 | 139 29 | 11 | 3A |
| Hatusiro Se | 波津白瀬 | 33 56 | 130 34 | 179, 196, 180 | 4 |
| Hatutausi | 初田半 | 43 10 | 145 20 | 25 | 3A |
| Hatutoriyama Hana | 初島山鼻 | 36 51 | 140 48 | 62 | 1A |
| Haya Saki | 早埼 | 38 24 | 141 33 | 52, 54 | 1A |
| Haya Saki | 早埼 | 34 36 | 134 10 | 155 | 2 |
| Haya Saki | 早埼 | 31 40 | 129 40 | 207, 1222 | 4 |
| Haya Saki | 早埼 | 31 2 | 130 43 | 221, 1221 | 4 |
| Haya Saki | 早埼 | 30 22 | 130 40 | 1221, 182A | 5 |
| Haya Saki | ハヤ埼 | 34 21 | 133 42 | 137B | 2 |
| Haya Sima | 早島 | 34 20 | 139 17 | 51, 61, 81 | 1A |
| Hayahuku Se | 早瀬瀬 | 33 14 | 129 23 | 215, 198 | 4 |
| Hayaisoma | 早磯間 | 33 9 | 132 19 | 151 | 2 |
| Hayama | 葉山 | 34 3 | 132 52 | 104, 141 | 2 |
| Hayama Mati | 葉山町 | 35 16 | 139 45 | 1062, 90, 87 | 1A |
| Hayama San | 早馬山 | 38 54 | 141 39 | 56, 54 | 1A |
| Haya-no Ura | 早ノ浦 | 32 18 | 130 3 | 192 | 4 |
| Hayasaki Seto | 早崎瀬戸 | 32 35 | 130 10 | 203, 169, 205 | 4 |
| Hayasaki Suidô | 早埼水道 | 38 24 | 141 33 | 52 | 1A |
| Hayase Seto | 早瀬瀬戸 | 34 9 | 132 30 | 142, 100B | 2 |
| Hayasi | 林 | 34 39 | 134 59 | 131, 106 | 2 |
| Hayasui Seto | 連吸瀬戸 | 33 19 | 131 59 | 1218, 151 | 2 |
| Hayate Hana | 早手鼻 | 33 23 | 129 32 | 193 | 4 |
| Hayatomo Seto | 早瀬瀬戸 | 33 58 | 130 58 | 135, 1101 | 2 |
| Hayatue Kawa | 早津江川 | 33 9 | 130 20 | 169 | 4 |
| Hayatuki Kawa | 早月川 | 36 48 | 137 23 | 120, 146 | 1B |
| Hayazaka Syô | 早坂碓 | 33 43 | 135 22 | 74 | 1A |
| Hazama | 迫間 | 34 19 | 136 40 | 78, 76, 70 | 1A |
| Hazama Ura | 迫間浦 | 34 19 | 136 40 | 78, 76, 70 | 1A |
| Haze | 初瀬 | 33 43 | 129 43 | 177, 179 | 4 |
| Hazikami Take | 階上岳 | 40 24 | 141 35 | 53, 72 | 1A |
| Haziki Saki | 弾埼 | 38 20 | 138 31 | 122, 146, 144 | 1A |
| Hazima Guri | 羽島碓 | 34 29 | 131 21 | 136, 149 | 1B |
| Hazu Saki | 羽豆埼 | 34 42 | 136 59 | 1054, 1052 | 1A |
| Hazuma Hana | 波妻鼻 | 34 0 | 132 46 | 141 | 2 |
| He Saki | 部埼 | 33 57 | 131 2 | 1225, 135 | 2 |
| He Saki | 戸埼 | 32 46 | 132 53 | 108, 1220 | 1A |
| He Sima | 戸島 | 33 22 | 133 18 | 105, 108 | 1A |
| Hebi Sima | 蛇島(サ) | 34 1 | 131 48 | 126, 1101 | 2 |
| Hebi-no Hira | 蛇ノ碓 | 34 14 | 134 43 | 112 | 2 |

| ローマ字 | 日本語 | 北緯 | 東経 | 関係海図 | 関係書誌 |
|---------------------|----------|---------|----------|----------------|---------------------------|
| Roman Transcription | Japanese | Lat. N. | Long. E. | Chart Related | Sailing direction Related |
| Hebiura | 蛇浦 | 41 30 | 140 58 | 10, 43 | 1B |
| Hebo Sima | ヘボ島 | 32 50 | 129 0 | 1212, 187 | 4 |
| Heburi Hana | 幣振鼻 | 33 58 | 132 14 | 140, 142, 1102 | 2 |
| Heda Kô | 戸田港 | 34 58 | 138 47 | 82, 84 | 1A |
| Heda Mati | 戸田町 | 34 58 | 138 47 | 82, 84 | 1A |
| Hedate Kô | 平館港 | 34 57 | 139 58 | 90, 87 | 1A |
| Heguri Dasi | 平郡出シ | 33 43 | 131 38 | 1101, 1102 | 2 |
| He-i Saki | 閑伊埼 | 39 39 | 142 2 | 54, 72 | 1A |
| He-ide Se | ヘイデ瀬 | 34 31 | 136 57 | 1053, 1052 | 1A |
| Heigun Sima | 平郡島 | 33 47 | 132 13 | 140, 142 | 2 |
| Heigun Suidô | 平郡水道 | 33 50 | 132 15 | 100B | 2 |
| Hei-iti Sima | 平市島 | 34 1 | 133 6 | 104, 153 | 2 |
| Heinaï Tô | 平内島 | 34 17 | 133 10 | 103, 153 | 2 |
| Hei-no Sima | 幣ノ島 | 34 13 | 136 49 | 78 | 1A |
| Heiroku Iso | 平六磯 | 33 59 | 132 26 | 1131 | 2 |
| Heisaka Kô | 平坂港 | 34 49 | 136 59 | 1052 | 1A |
| Heisaka Mati | 平坂町 | 34 51 | 137 1 | 1052, 70 | 1A |
| Heiza Ura | 平沙浦 | 34 56 | 139 49 | 1063, 90 | 1A |
| Heizô Se | 平蔵瀬 | 34 43 | 137 2 | 1054 | 1A |
| Heki | 日置 | 33 34 | 135 27 | 77, 100A | 1A |
| Heki Kawa | 日置川 | 33 33 | 135 27 | 77, 100A | 1A |
| Heki Kawa | 日置川 | 32 30 | 130 38 | 169 | 4 |
| Heki Kô | 日置港 | 33 33 | 135 27 | 77 | 1A |
| Hekura Sima | 袖倉島 | 37 51 | 137 55 | 120, 146 | 1B |
| Henasi Saki | 幡作埼 | 40 37 | 139 51 | 144 | 1B |
| Hera Sima | 平羅島 | 34 11 | 133 51 | 163, 103 | 2 |
| Hera no Sima | 陸野島 | 33 46 | 134 36 | 77, 100A | 1A |
| Heso Sima | 横島 | 34 3 | 133 51 | 104, 141 | 2 |
| Hetiwa Saki | 火打埼 | 37 11 | 137 2 | 121 | 1B |
| Hetuka | 邊塚 | 31 10 | 130 58 | 1221, 157 | 4 |
| Heya-no Hana | 部屋ノ鼻 | 33 58 | 132 35 | 1131, 141 | 2 |
| Heya-no Seto | 部屋ノ瀬戸 | 33 58 | 132 34 | 140, 141, 142 | 2 |
| Hi Kawa | 水川 | 32 36 | 130 38 | 169 | 4 |
| Hi Saki | 日埼 | 34 47 | 131 10 | 136 | 1B |
| Hi Saki | 火埼 | 31 17 | 131 8 | 185, 1221 | 4 |
| Hi Se | ヒ瀬 | 31 33 | 131 25 | 181 | 4 |
| Hi Sima | 肥島 | 34 29 | 131 23 | 136, 149 | 1B |
| Hi Sima | 肥島 | 34 11 | 132 57 | 103, 104 | 2 |
| Hi Yama | 火山 | 33 36 | 130 10 | 179 | 4 |
| Hiagari Hana | 千上ノ鼻 | 33 26 | 129 48 | 166 | 4 |

| ローマ字 | 日本語 | 北緯 | 東経 | 関係海図 | 関係書誌 Sailing direction Related |
|----------------------|----------|---------|----------|---------------|---|
| Roman Transcription | Japanese | Lat. N. | Long. E. | Chart Related | |
| Hiagari Syō | 干上リ礁 | 33 26 | 129 48 | 166 | 4 |
| Hiagari-se-no Gottū | 干上リ瀬ノゴツツ | 33 23 | 129 48 | 166 | 4 |
| Hiai Sima | 樋合島 | 32 32 | 130 24 | 208, 170, 169 | 4 |
| Hibi Kō | 日比港 | 34 27 | 133 56 | 137A, 100A | 2 |
| Hibi Suidō | 日比水道 | 33 27 | 129 47 | 166, 198, 179 | 4 |
| Hibi Ura | 日比浦 | 33 27 | 129 46 | 166, 198 | 4 |
| Hibiki Nada | 響灘 | 34 2 | 130 32 | 179, 196 | 4 |
| Hibinago-Azuro Ura | 鯉網代浦 | 32 47 | 128 48 | 217 | 4 |
| Hibori Yama | 日堀山 | 34 21 | 134 13 | 137A | 2 |
| Hiburi Saki | 火振埼 | 33 56 | 131 50 | 1101, 1102 | 2 |
| Hiburi Sima | 日振島 | 33 10 | 132 17 | 151, 157 | 2 |
| Hidaka Kawa | 日高川 | 33 53 | 135 9 | 77, 100A | 1A |
| Hidaka Kō | 日高港 | 33 52 | 135 9 | 77 | 1A |
| Hidakatu Kō | 比田勝港 | 34 39 | 129 28 | 175, 173 | 4 |
| Hide Iwa | 日出岩 | 40 33 | 141 34 | 72 | 1A |
| Hide Kō | 日出港 | 35 40 | 135 17 | 117 | 1B |
| Hide Ne | ヒヂ根 | 35 12 | 139 42 | 68 | 1A |
| Hide Saki | 秀埼 | 34 12 | 132 32 | 142 | 2 |
| Hide Sima | 日出島 | 39 40 | 142 0 | 54 | 1A |
| Higasi-iwasiro | 東岩代 | 33 47 | 135 17 | 77, 100A | 1A |
| Higasi Sima | 東島 | 31 12 | 129 29 | 1222, 182A | 4 |
| Higasi Suidō | 東水道 | 33 58 | 129 27 | 179 | 4 |
| Higasi-Daisi Yama | 東台子山 | 33 5 | 139 49 | 81 | 1A |
| Higasi Hatimen San | 東八面山 | 33 33 | 131 33 | 1101, 1102 | 2 |
| Higasi-Iwase Kō | 東岩瀬港 | 36 46 | 137 13 | 120 | 1B |
| Higasi-Iwase Mati | 東岩瀬町 | 36 45 | 137 14 | 120 | 1B |
| Higasi Kirisima Yama | 東霧島山 | 31 56 | 130 52 | 1221, 157 | 4 |
| Higasi-Maizuru Kō | 東舞鶴港 | 35 28 | 135 23 | 117, 161 | 1B |
| Higasi-Mito-no Sima | 東ミトノ島 | 38 19 | 141 7 | 64 | 1A |
| Higasi-Mizubasi | 東水橋 | 36 46 | 137 18 | 120, 146 | 1B |
| Higasi-no Se | 東ノ瀬 | 44 26 | 141 23 | 40 | 3 |
| Higasi-no Ura | 東ノ浦 | 31 51 | 129 56 | 207, 213 | 4 |
| Higasi-Nomi Sima | 東能美島 | 34 10 | 132 28 | 142, 100B | 2 |
| Higasi-Simamaki Kō | 東島牧港 | 42 44 | 140 7 | 11 | 3A |
| Higasi-Simaziri Hana | 東島尻鼻 | 34 8 | 132 59 | 132 | 2 |
| Higasi-Sin Sone | 東新曾根 | 30 29 | 129 40 | 1222, 182A | 5 |
| Higasi-Nōda Yama | 東桑田山 | 33 28 | 133 18 | 108, 100B | 1A |
| Higasiura | 東浦 | 33 47 | 132 16 | 140, 1102 | 2 |
| Higasiuti | 東内 | 33 11 | 132 30 | 138 | 2 |
| Higatatomari | 日方泊 | 43 48 | 141 24 | 28 | 3 |

| ローマ字 | 日本語 | 北緯 | 東経 | 関係海図 | 関係書誌 Sailing direction Related |
|---------------------|----------|---------|----------|---------------|---|
| Roman Transcription | Japanese | Lat. N. | Long. E. | Chart Related | |
| Higatatomari Misaki | 日方泊岬 | 41 39 | 140 0 | 11, 43 | 3 |
| Higatatomari Saki | 日方泊埼 | 43 48 | 141 24 | 28 | 3 |
| Hige Se | 髭瀬 | 32 9 | 130 2 | 200, 178 | 4 |
| Hige no Bae | 髭ノ灣 | 31 33 | 131 25 | 181 | 4 |
| Higure-no Ō Ne | 日暮ノ大根 | 35 17 | 139 33 | 92 | 1A |
| Hi-i | 比井 | 33 55 | 135 5 | 97, 77 | 2 |
| Hi-i Kō | 比井港 | 33 55 | 135 5 | 97, 77 | 2 |
| Hi-i Wan | 比井湾 | 33 55 | 135 5 | 97, 77 | 2 |
| Hikari Si | 光市 | 33 58 | 131 56 | 140, 1101 | 2 |
| Hikata Mati | 日方町 | 34 10 | 135 13 | 98, 106, 77 | 2 |
| Hikeda Hana | 引田鼻 | 34 14 | 134 25 | 106 | 2 |
| Hikeda Kō | 引田港 | 34 14 | 134 25 | 106 | 2 |
| Hikeda Mati | 引田町 | 34 14 | 134 24 | 106, 100A | 2 |
| Hikeda Wan | 引田湾 | 34 13 | 134 26 | 106, 100A | 2 |
| Hiki Se | ヒキ瀬 | 32 20 | 130 29 | 174, 206 | 4 |
| Hiki Sima | 比岐島 | 34 4 | 133 6 | 104, 153 | 2 |
| Hiki Sima | 引島 | 34 11 | 132 29 | 142 | 2 |
| Hiki Sone | 蘇曾根 | 30 20 | 129 22 | 1222, 182A | 5 |
| Hikide Hana | 引出鼻 | 33 14 | 139 33 | 138 | 2 |
| Hikimawasi Hana | 引廻鼻 | 34 12 | 139 8 | 51, 80 | 1A |
| Hikimoto Kō | 引本港 | 34 6 | 136 15 | 75, 93 | 1A |
| Hikimoto Mati | 引本町 | 34 6 | 136 14 | 75, 93 | 1A |
| Hikimoto Ura | 引本浦 | 34 6 | 136 15 | 75, 93 | 1A |
| Hikiusu Saki | ヒキウス埼 | 43 20 | 145 44 | 25 | 3 |
| Hiko Se | ヒコ瀬 | 34 31 | 136 55 | 73, 1053 | 1A |
| Hiko Sima | 彦島 | 33 56 | 130 55 | 1225, 1226 | 2 |
| Hiko Sima | 彦島 | 33 53 | 132 11 | 140, 142 | 2 |
| Hiko Sima | 彦島 | 33 1 | 131 55 | 202, 151 | 2 |
| Hiko Take | 彦岳 | 33 3 | 131 53 | 151, 180 | 2 |
| Hiko Yama | 彦山 | 33 38 | 130 11 | 179 | 4 |
| Hikobē Bae | 彦兵衛灣 | 33 28 | 135 45 | 99 | 1A |
| Hikube Sima | ヒクベ島 | 34 10 | 132 41 | 163 | 2 |
| Hikuma | 日前 | 33 55 | 132 18 | 140, 142 | 2 |
| Himaga Sima | 日間賀島 | 34 42 | 137 1 | 1054, 1052 | 1A |
| Hime Kawa | 姫川 | 37 2 | 137 50 | 146 | 1B |
| Hime Saki | 姫埼 | 38 5 | 138 33 | 122, 145, 146 | 1B |
| Hime Sima | 姫島 | 36 12 | 133 21 | 1171 | 1B |
| Hime Sima | 姫島 | 34 43 | 137 15 | 1052 | 1A |
| Hime Sima | 姫島 | 34 34 | 131 31 | 136, 149 | 1B |

| ローマ字 | 日本語 | 北緯 | 東経 | 関係海図 | 関係書誌 Sailing direction Related |
|---------------------|----------|---------|----------|-----------------|---|
| Roman Transcription | Japanese | Lat. N. | Long. E. | Chart Related | |
| Hime Sima | 姫島 | 33 42 | 131 40 | 1101, 1102 | 2 |
| Hime Sima | 姫島 | 33 34 | 130 3 | 188, 179 | 4 |
| Hime Sima | 姫島 | 32 49 | 128 41 | 1212, 187 | 4 |
| Hime Sima | 姫島 | 32 45 | 132 29 | 108, 1220 | 1A |
| Himedo Kô | 姫戸港 | 32 26 | 130 25 | 174, 170 | 4 |
| Hime Ko Sima | 姫小島 | 34 8 | 132 17 | 142, 100B | 2 |
| Himenoura | 姫浦 | 32 26 | 130 24 | 174, 169, 206 | 4 |
| Himesima Guri | 姫島礁 | 37 31 | 137 22 | 130 | 1B |
| Himesima Sone | 姫島曾根 | 33 34 | 130 3 | 188 | 4 |
| Himesima Suikô | 姫島水道 | 33 41 | 131 43 | 100B | 2 |
| Himetu Kô | 姫津港 | 38 5 | 138 15 | 122 | 1B |
| Himezi Si | 姫路市 | 34 50 | 134 42 | 106, 100A | 2 |
| Himi | 日見 | 33 54 | 132 11 | 140, 142, 1102 | 2 |
| Himi Kô | 水見港 | 36 52 | 137 0 | 1161, 120 | 1B |
| Himi Mati | 水見町 | 36 51 | 136 59 | 1161, 120 | 1B |
| Himi Saki | 日見崎 | 33 54 | 132 10 | 140, 142, 1102 | 2 |
| Hin Saki | ヒン崎 | 32 55 | 129 2 | 223 | 4 |
| Hinagu | 日奈久 | 32 26 | 130 35 | 170, 169, 206 | 4 |
| Hinagu Kô | 日奈久港 | 32 26 | 130 34 | 170, 169 | 4 |
| Hinasi Kô | 日生港 | 34 43 | 134 13 | 155 | 2 |
| Hinasi Mati | 日生町 | 34 44 | 134 16 | 155, 106 | 2 |
| Hinde Iwa | 日出岩 | 34 33 | 134 23 | 106 | 2 |
| Hinde Iwa | 干出岩 | 34 33 | 134 23 | 106 | 2 |
| Hi-no Kawa | 日野川 | 35 27 | 133 23 | 116, 133, 1172 | 1B |
| Hi-no Mine | 日ノ峯 | 34 1 | 134 35 | 59 | 2 |
| Hi-no Misaki | 日御崎 | 35 26 | 132 38 | 133, 1172, 159 | 1B |
| Hi-no Misaki | 日ノ御崎 | 33 53 | 135 4 | 77, 93 | 2 |
| Hi-no Sima | 樋ノ島 | 32 23 | 130 25 | 174, 169, 206 | 4 |
| Hi-no Sima | 日ノ島 | 32 56 | 128 58 | 1212, 187 | 4 |
| Hi-no Take | 火ノ岳 | 42 40 | 128 52 | 1212, 187 | 4 |
| Hi-no Ura | 日ノ浦 | 33 22 | 129 35 | 193, 215 | 4 |
| Hi-no Yama | 樋ノ山 | 34 29 | 136 50 | 73 | 1A |
| Hi-no Yama | 火ノ山 | 33 58 | 130 58 | 1225, 135, 1101 | 2 |
| Hi-no-de Kô | 日出港(ヒジ) | 33 22 | 131 32 | 1219, 1218 | 2 |
| Hi-no-de Mati | 日出町(ヒジ) | 33 22 | 131 32 | 1219, 1218 | 2 |
| Hi-no-de Ura | 日出浦(ヒジ) | 34 13 | 134 34 | 112, 106 | 2 |
| Hi-no-ki-ga Yama | 檜ヶ山 | 35 29 | 132 50 | 133, 159 | 1B |
| Hi-no-tu Ura | 日ノ津浦 | 36 5 | 133 5 | 124, 1172 | 1B |
| Hinte | ヒンテ | 35 36 | 135 27 | 161 | 1B |
| Hioki | 日置(ヘキ) | 33 34 | 135 27 | 77, 100A | 1A |

| ローマ字 | 日本語 | 北緯 | 東経 | 関係海図 | 関係書誌 Sailing direction Related |
|---------------------|----------|---------|----------|----------------|---|
| Roman Transcription | Japanese | Lat. N. | Long. E. | Chart Related | |
| Hioki Kawa | 日置川(ヘキ) | 33 33 | 135 27 | 77, 100A | 1A |
| Hioki Saki | 日置崎 | 35 36 | 135 14 | 117, 161, 139 | 1B |
| Hira | 平 | 34 23 | 133 23 | 153, 100A | 2 |
| Hira Bae | 平 灣 | 33 19 | 133 19 | 105, 108 | 1A |
| Hira Iso | 平 磯 | 34 38 | 135 4 | 131, 100A | 2 |
| Hira Iwa | 平 岩 | 44 25 | 141 19 | 40 | 3 |
| Hira Iwa | 平 岩 | 33 58 | 132 13 | 152 | 2 |
| Hira Ne | 平 根 | 35 12 | 139 41 | 68 | 1A |
| Hira Se | 平 瀬 | 34 32 | 129 28 | 173 | 4 |
| Hira Se | 平 瀬 | 34 19 | 130 53 | 115 | 1B |
| Hira Se | 平 瀬 | 33 57 | 130 53 | 1226, 135 | 2 |
| Hira Se | 平 瀬 | 33 56 | 132 31 | 140, 141, 142 | 2 |
| Hira Se | 平 瀬 | 33 56 | 131 17 | 127 | 2 |
| Hira Se | 平 瀬 | 33 49 | 129 40 | 177 | 4 |
| Hira Se | 平 瀬 | 33 44 | 129 51 | 177 | 4 |
| Hira Se | 平 瀬 | 33 44 | 129 40 | 177, 179 | 4 |
| Hira Se | 平 瀬 | 33 35 | 129 54 | 166, 179 | 4 |
| Hira Se | 平 瀬 | 33 34 | 129 45 | 166 | 4 |
| Hira Se | 平 瀬 | 33 33 | 130 7 | 188 | 4 |
| Hira Se | 平 瀬 | 33 30 | 129 33 | 165 | 4 |
| Hira Se | 平 瀬 | 33 23 | 129 28 | 165 | 4 |
| Hira Se | 平 瀬 | 33 22 | 129 30 | 165 | 4 |
| Hira Se | 平 瀬 | 33 17 | 131 55 | 1218, 151 | 2 |
| Hira Se | 平 瀬 | 33 8 | 129 30 | 215, 198, 187 | 4 |
| Hira Se | 平 瀬 | 33 6 | 131 57 | 1224 | 2 |
| Hira Se | 平 瀬 | 32 47 | 129 45 | 203, 198, 213 | 4 |
| Hira Se | 平 瀬 | 32 43 | 129 47 | 203, 187 | 4 |
| Hira Se | 平 瀬 | 32 34 | 129 47 | 192, 203 | 4 |
| Hira Se | 平 瀬 | 32 32 | 130 25 | 208, 170 | 4 |
| Hira Se | 平 瀬 | 32 24 | 130 20 | 174 | 4 |
| Hira Se | 平 瀬 | 32 19 | 130 18 | 174, 206 | 4 |
| Hira Se | 平 瀬 | 32 13 | 130 0 | 200, 206 | 4 |
| Hira Se | 平 瀬 | 32 10 | 130 1 | 200, 206, 213 | 4 |
| Hira Se | 平 瀬 | 32 5 | 130 11 | 192, 174, 206 | 4 |
| Hira Se | 平 瀬 | 32 1 | 130 11 | 192, 207 | 4 |
| Hira Se | 平 瀬 | 31 43 | 130 16 | 192, 207, 1222 | 4 |
| Hira Se | 平 瀬 | 31 26 | 130 7 | 207, 1222 | 4 |
| Hira Sima | 平 島 | 45 29 | 140 58 | 40 | 3A |
| Hira Sima | 平 島 | 38 24 | 141 35 | 52, 54 | 1A |
| Hira Sima | 平 島 | 35 39 | 134 51 | 160 | 1B |

| ローマ字 | 日本語 | 北緯 | 東経 | 関係海図 | 関係書誌 |
|---------------------|----------|---------|----------|---------------|---------------------------|
| Roman Transcription | Japanese | Lat. N. | Long. E. | Chart Related | Sailing direction Related |
| Hira Sima | 平島 | 35 32 | 134 8 | 139,159 | 1B |
| Hira Sima | 平島 | 35 8 | 140 19 | 58 | 1A |
| Hira Sima | 平島 | 35 7 | 140 12 | 57 | 1A |
| Hira Sima | 平島 | 35 2 | 139 50 | 55,90,87 | 1A |
| Hira Sima | 平島 | 34 44 | 137 2 | 1054 | 1A |
| Hira Sima | 平島 | 34 40 | 136 59 | 1054 | 1A |
| Hira Sima | 平島 | 33 57 | 131 42 | 1101,1102 | 2 |
| Hira Sima | 平島 | 33 42 | 129 37 | 177,179 | 4 |
| Hira Sima | 平島 | 33 9 | 128 54 | 1212,213 | 4 |
| Hira Sima | 平島 | 33 0 | 129 14 | 1212,198 | 4 |
| Hira Yama | 平山 | 34 19 | 133 50 | 137B | 2 |
| Hiraba Sone | 平島曾根 | 32 8 | 130 16 | 178,174,206 | 4 |
| Hirabae Hana | 平島鼻 | 33 18 | 132 25 | 151 | 2 |
| Hirado Kô | 平戸港 | 33 22 | 129 33 | 193 | 4 |
| Hirado Mati | 平戸町 | 33 22 | 129 33 | 193,165,198 | 4 |
| Hirado Seto | 平戸瀬戸 | 33 18 | 129 33 | 165,198,187 | 4 |
| Hirado Sima | 平戸島 | 33 20 | 129 30 | 198,179,187 | 4 |
| Hiradoko | 平床 | 34 23 | 133 30 | 137B | 2 |
| Hiradoko Iso | 平床磯 | 33 57 | 132 11 | 152 | 2 |
| Hirai-no Hana | 平井ノ鼻 | 35 41 | 134 48 | 139,159 | 1B |
| Hiraiso Mati | 平磯町 | 36 21 | 140 37 | 62 | 1A |
| Hiraiso Misaki | 平磯岬 | 43 11 | 141 2 | 5,28 | 3A |
| Hiraiwa Hana | 平岩鼻 | 32 23 | 131 38 | 184,157,180 | 4 |
| Hirakata Kô | 平潟港 | 36 51 | 140 47 | 62 | 1A |
| Hirakata Mati | 平潟町 | 36 51 | 140 48 | 62 | 1A |
| Hiramatu | 平松 | 33 33 | 135 30 | 99 | 1A |
| Hiramatu Yama | 平松山 | 30 27 | 130 29 | 216 | 5 |
| Hirame-ga-Dai | 平ヶ台 | 35 8 | 140 19 | 58 | 1A |
| Hiramo Hana | 平茂鼻 | 33 51 | 132 2 | 140,1102 | 2 |
| Hirane Saki | 平根崎 | 33 43 | 132 8 | 140,1102 | 2 |
| Hira-no | 平野 | 33 55 | 132 21 | 140 | 2 |
| Hira-no-Tuzi | 平ノ辻 | 33 30 | 129 33 | 165,198 | 4 |
| Hirao Mati | 平生町 | 33 56 | 132 4 | 140,1102 | 3 |
| Hirasawa Kô | 平澤港 | 39 18 | 139 58 | 147,145,144 | 1B |
| Hirasawa Mati | 平澤町 | 39 17 | 139 58 | 147,145,144 | 1B |
| Hirasawa Wan | 平澤湾 | 39 18 | 139 58 | 147,145,144 | 1B |
| Hirase Hana | 平瀬鼻 | 34 12 | 136 23 | 75,76 | 1A |
| Hirase Saki | 平瀬崎 | 31 52 | 129 49 | 209,207,213 | 4 |
| Hirase Saki | 平瀬崎 | 31 47 | 129 48 | 209,207 | 4 |
| Hirase Sima | 平瀬島 | 34 11 | 136 23 | 76 | 1A |

| ローマ字 | 日本語 | 北緯 | 東経 | 関係海図 | 関係書誌 |
|---------------------|----------|---------|----------|---------------|---------------------------|
| Roman Transcription | Japanese | Lat. N. | Long. E. | Chart Related | Sailing direction Related |
| Hirase Sima | 平瀬島 | 32 23 | 130 20 | 174,169,206 | 4 |
| Hirase Syô | 平瀬礁 | 32 41 | 129 50 | 197 | 4 |
| Hirasima Dasi | 平島出シ | 45 29 | 140 59 | 40 | 3A |
| Hirata Mati | 平田町 | 35 26 | 132 49 | 133,1172,159 | 1B |
| Hiratoko | 平床 | 33 43 | 135 20 | 74 | 1A |
| Hiratoko-no Hana | 平床ノ鼻 | 30 25 | 130 13 | 216,1222 | 5 |
| Hiratori Yama | 平取山 | 42 34 | 142 11 | 43 | 3A |
| Hiratuka Si | 平塚市 | 35 20 | 139 21 | 80 | 1A |
| Hirayae Yama | 平八重山 | 31 25 | 130 11 | 192 | 4 |
| Hirazyô | 平城 | 32 58 | 132 34 | 109,151,157 | 2 |
| Hirazyô Kô | 平城港 | 32 58 | 132 33 | 109,151 | 2 |
| Hirazyô Mati | 平城町 | 32 58 | 132 34 | 109,151 | 2 |
| Hirehuru Yama | 領中振山 | 33 26 | 130 2 | 188,179 | 4 |
| Hiro Iwa | 廣岩 | 34 1 | 130 48 | 201 | 2 |
| Hiro Ne | 廣根 | 34 52 | 125 56 | 90,62,87 | 1A |
| Hiro Se | 廣瀬 | 34 51 | 136 49 | 1051,1052 | 1A |
| Hiro Se | 廣瀬 | 34 7 | 132 57 | 132,104 | 2 |
| Hiro Se | 廣瀬 | 34 6 | 132 59 | 132,104,141 | 2 |
| Hiro Se | 廣瀬 | 33 23 | 129 34 | 193,165 | 4 |
| Hiro Se | 廣瀬 | 33 13 | 129 21 | 215 | 4 |
| Hiro Se | 廣瀬 | 33 6 | 131 53 | 1224 | 2 |
| Hiro Sima | 廣島 | 34 23 | 133 43 | 137B,153 | 2 |
| Hiro Wan | 廣湾 | 34 13 | 132 36 | 142,100B | 2 |
| Hiroisi Yama | 廣石山 | 33 56 | 130 58 | 1225,135 | 2 |
| Hirose Kawa | 廣瀬川 | 32 7 | 130 20 | 174,206 | 4 |
| Hirose Kô | 弘瀬港 | 32 43 | 132 33 | 151 | 1A |
| Hirose-no-Oki-no Se | 廣瀬ノ沖ノ瀬 | 33 23 | 129 35 | 193 | 4 |
| Hirosima Kô | 廣島港 | 34 21 | 132 28 | 125,142 | 2 |
| Hirosima Si | 廣島市 | 34 24 | 132 28 | 125,142 | 2 |
| Hirosima Wan | 廣島湾 | 34 8 | 132 20 | 142,141 | 2 |
| Hirota Kô | 廣田港 | 38 57 | 141 42 | 56 | 1A |
| Hirota Saki | 廣田崎 | 38 56 | 141 43 | 56,54,72 | 1A |
| Hirota Wan | 廣田湾 | 38 58 | 141 40 | 56,54,72 | 1A |
| Hiroto Kawa | 廣戸川 | 31 35 | 131 24 | 181,1221 | 4 |
| Hiroura | 廣浦 | 34 4 | 135 7 | 77 | 2 |
| Hiruga Ko | 日向湖 | 35 37 | 135 53 | 161,139,159 | 1B |
| Hisaga Kô | 久賀港 | 32 49 | 128 52 | 1212 | 4 |
| Hisaga Sima | 久賀島 | 32 47 | 128 52 | 1212,187 | 4 |
| Hisa-no-hama Kô | 久之浜港 | 37 8 | 141 1 | 62 | 1A |
| Hisayosi | 久良 | 32 57 | 132 33 | 108,1220 | 1A |

| ローマ字 | 日本語 | 北緯 | 東経 | 関係海図 | 関係書誌 |
|---------------------|-----------|---------|----------|---------------|---------------------------|
| Roman Transcription | Japanese | Lat. N. | Long. E. | Chart Related | Sailing direction Related |
| Hisi | 菱 | 36 6 | 133 5 | 124,1172 | 1B |
| Hisyakuda | 柄杓田 | 33 55 | 131 0 | 1101 | 2 |
| Hitaki Saki | 火焚埼 | 33 16 | 129 4 | 1212 | 4 |
| Hitikō Guri | 七甲礁 | 37 7 | 137 3 | 158 | 1B |
| Hito Se | 人瀬 (トセ) | 34 4 | 136 15 | 75 | 1A |
| Hitoisi Yama | 人石山 | 38 20 | 141 30 | 52,54 | 1A |
| Hitomari Yama | 姫泊山 | 34 27 | 134 1 | 137A | 2 |
| Hitomaru Yama | 人丸山 | 34 39 | 134 59 | 131 | 2 |
| Hito-no Se | 飛渡ノ瀬 | 34 12 | 132 28 | 142,100B | 2 |
| Hitotu Bae | 一ツ罾 | 35 44 | 140 53 | 57 | 1A |
| Hitotu Bae | 一ツ罾 | 34 14 | 134 39 | 112 | 2 |
| Hitotu Guri | 一ツ礁 | 34 22 | 130 53 | 115,136 | 1B |
| Hitotu Se | 一ツ瀬 | 33 27 | 129 44 | 166 | 4 |
| Hitotu Se | 一ツ瀬 | 33 22 | 129 41 | 186,166 | 4 |
| Hitotu Se | 一ツ瀬 | 30 22 | 130 59 | 1221 | 5 |
| Hitotu Sima | 一ツ島 | 34 17 | 134 22 | 106,100A | 2 |
| Hitotugami Syō | 一ツ神礁 | 32 20 | 131 38 | 1223 | 4 |
| Hitotume | 一ツ目 | 33 50 | 134 47 | 59,77 | 2 |
| Hitu Sima | 櫃島 | 34 31 | 131 24 | 136,149 | 1B |
| Hituisi Sima | 櫃石島 | 34 25 | 133 48 | 137B,153 | 2 |
| Hituki-no Hana | 日附ノ鼻 | 34 12 | 132 32 | 142 | 2 |
| Hiu Se | ヒウ瀬 | 32 20 | 130 28 | 174,206 | 4 |
| Hiude Ura | 日出浦 | 34 13 | 134 34 | 112,106 | 2 |
| Hiura | 日浦 | 41 44 | 141 3 | 10,43 | 3A |
| Hiura Misaki | 日浦岬 | 41 43 | 140 1 | 10 | 3A |
| Hiuti Nada | 燧瀬 | 34 5 | 133 10 | 153,104 | 2 |
| Hiuti Saki | 火打埼 (ヘチア) | 37 11 | 137 2 | 121 | 1B |
| Hiuti Take | 燧岳 | 41 26 | 141 3 | 10,43 | 1B |
| Hiuti Yama | 火打山 | 33 17 | 133 12 | 108,100A | 1A |
| Hiwasa Kō | 日和佐港 | 33 34 | 134 33 | 77,59 | 1A |
| Hiyamizu Kawa | 冷水川 | 42 5 | 140 3 | 11 | 3A |
| Hiyamizu Take | 冷水岳 | 42 11 | 140 2 | 11 | 3A |
| Hiyamizu Take | 冷水岳 | 33 14 | 129 35 | 215 | 4 |
| Hiyori Sima | 日和島 | 38 29 | 141 30 | 52 | 1A |
| Hiyori Yama | 日和山 | 38 55 | 139 49 | 1153 | 1B |
| Hiyori Yama | 日和山 | 38 26 | 141 19 | 54 | 1A |
| Hiyori Yama | 日和山 | 34 29 | 136 51 | 73,1052,70 | 1A |
| Hize Sima | 飛瀬島 | 33 56 | 132 19 | 140,142 | 2 |
| Hizi Kawa | 誌川 | 33 37 | 132 29 | 100B | 2 |
| Hizi Kō | 日出港 | 33 22 | 131 32 | 1219,1218 | 2 |

| ローマ字 | 日本語 | 北緯 | 東経 | 関係海図 | 関係書誌 |
|---------------------|----------|---------|----------|---------------|---------------------------|
| Roman Transcription | Japanese | Lat. N. | Long. E. | Chart Related | Sailing direction Related |
| Hizi Mati | 日出町 | 33 22 | 131 32 | 1219,1218 | 2 |
| Hiziki Sima | 鹿尾菜島 | 33 58 | 135 4 | 97,77 | 2 |
| Hiziri Iwa | ヒジリ岩 | 34 22 | 133 51 | 137B | 2 |
| Hiziri Saki | 聖埼 | 34 19 | 132 20 | 142 | 2 |
| Hiziri Yama | 聖山 | 30 25 | 130 56 | 1221,182A | 5 |
| Hiziri-ga Hana | 聖ヶ鼻 | 37 20 | 138 26 | 146 | 1B |
| Hizyū | 肥中 | 34 19 | 130 54 | 115,136,179 | 1B |
| Ho Saki | 保埼 | 34 41 | 134 30 | 105 | 2 |
| Ho Saki | 甫埼 | 33 57 | 132 40 | 141,142 | 2 |
| Ho Saki | 朴埼 | 32 45 | 132 46 | 108,1220 | 1A |
| Hō Saki | 方埼 | 31 35 | 130 36 | 214 | 4 |
| Hoage Iwa | 帆揚岩 | 33 12 | 128 56 | 1212,187 | 4 |
| Hoage Iwa | 帆揚岩 | 33 8 | 129 25 | 215,198,187 | 4 |
| Hoasi Ne | ホアシ根 | 38 59 | 141 45 | 56,54 | 1A |
| Hobasira Saki | 帆柱埼 | 32 18 | 130 28 | 174 | 4 |
| Hobasira Yama | 帆柱山 | 33 51 | 130 47 | 179 | 4 |
| Hobasira Yama | 帆柱山 | 33 51 | 130 47 | 179 | 4 |
| Hoboro | ホボロ | 33 56 | 132 18 | 140,142 | 2 |
| Hoboro Se | ホボロ瀬 | 33 34 | 132 25 | 1102,100B | 2 |
| Hoboro Sima | ホボロ島 | 34 16 | 132 51 | 103,163 | 2 |
| Hoda Mati | 保田町 | 35 8 | 139 51 | 1063 | 1A |
| Hode Iwa | ホデ岩 | 34 27 | 133 52 | 137B | 2 |
| Hodo Guri | 程グリ | 35 39 | 135 18 | 117 | 1B |
| Hodo Sima | 歩渡島 | 34 25 | 133 49 | 154,137B | 2 |
| Hō-ga Sima | 法ヶ島 | 32 10 | 130 3 | 200,178,206 | 4 |
| Hoge Sima | ホゲ島 | 33 10 | 128 59 | 1212,187 | 4 |
| Hoge Sima | ホゲ島 | 32 39 | 129 48 | 203 | 4 |
| Hōgi | 實木 | 35 31 | 134 6 | 159 | 1B |
| Hogo Se | ホゴ瀬 | 33 33 | 131 47 | 1102,1101 | 2 |
| Hogo Se | ホゴ瀬 | 33 18 | 131 58 | 1218,1102 | 2 |
| Hogosi Misaki | 帆越岬 | 42 16 | 139 47 | 11,43 | 3A |
| Hogurodani Iwa | ホグロダニ岩 | 34 40 | 131 38 | 136,149 | 1B |
| Hahomi | 保々見 | 36 5 | 133 7 | 124 | 1B |
| Hokake Iwa | 帆掛岩 | 42 56 | 144 47 | 30,26 | 3 |
| Hokake Iwa | 帆掛岩 | 34 27 | 133 58 | 154,137A | 2 |
| Hokake Sima | 帆掛島 | 31 30 | 131 24 | 181,1222 | 4 |
| Hokawazu | 外津 | 33 31 | 129 50 | 166,179 | 4 |
| Hokawazu Ura | 外津浦 | 33 31 | 129 50 | 166,179 | 4 |
| Hōki | 法木 | 39 12 | 139 34 | 1153,145 | 1B |
| Hōki | 實亀 | 33 18 | 129 31 | 187,215,165 | 4 |

| ローマ字 | 日本語 | 北緯 | 東経 | 関係海図 | 関係書誌 |
|---------------------|----------|---------|----------|---------------|---------------------------|
| Roman Transcription | Japanese | Lat. N. | Long. E. | Chart Related | Sailing direction Related |
| Hôki Ura | 賣龜浦 | 33 18 | 129 31 | 165,215,198 | 4 |
| Hokkezu | 法花津 | 33 19 | 132 31 | 151,157 | 2 |
| Hokkezu Wan | 法花津湾 | 33 18 | 132 29 | 151,157 | 2 |
| Hokki Sima | ホッキ島 | 38 52 | 141 36 | 56 | 1A |
| Hokkoku Iwa | ホッコク岩 | 33 58 | 132 34 | 140,141,142 | 2 |
| Hokkoku Taosi | 北國倒シ | 35 33 | 133 13 | 116 | 1B |
| Hokkoku Yama | 北國山 | 41 17 | 141 7 | 143 | 1B |
| Hôko Yama | 賣鼓山 | 34 13 | 133 5 | 103,104,153 | 2 |
| Hoko-ga Take | 鉾ヶ岳 | 37 2 | 138 2 | 146 | 1B |
| Hokosi Saki | 帆越岬 | 42 16 | 139 47 | 43,11 | 3A |
| Hokotate Iwa | 鉾立岩 | 38 29 | 139 30 | 145 | 1B |
| Hokotuku Yama | 鉾突山 | 33 54 | 135 4 | 97 | 2 |
| Hoku Wan | 北湾 | 37 11 | 136 57 | 121,130 | 1B |
| Hokura Kawa | 保倉川 | 37 11 | 138 15 | 1155,146 | 1B |
| Homai Saki | 帆前岬 | 43 27 | 145 52 | 38,42,34 | 3A |
| Hon Kawa | 本川 | 34 22 | 132 27 | 142 | 2 |
| Hon Kawa | 本川 | 34 30 | 132 55 | 103 | 2 |
| Hon Kawa | 本川 | 32 57 | 131 56 | 202 | 2 |
| Hon Mura | 本村 | 34 23 | 134 0 | 137A,154 | 2 |
| Hon Sima | 本島 | 34 23 | 133 46 | 154,137B | 2 |
| Hon Ura | 本浦 | 34 21 | 133 35 | 137B | 2 |
| Hon Ura | 本浦 | 34 16 | 133 41 | 137B | 2 |
| Hon Ura | 本浦 | 34 6 | 132 31 | 142,100B | 2 |
| Hon Yama | 本山 | 39 54 | 139 46 | 145,144 | 1B |
| Hondô Kô | 本渡港 | 32 27 | 130 12 | 174,169,206 | 4 |
| Hondô Mati | 本渡町 | 32 27 | 130 12 | 139,205,213 | 4 |
| Hondô-no Seto | 本渡ノ瀬戸 | 32 27 | 130 12 | 174,169,206 | 4 |
| Hongô | 本郷 | 33 0 | 129 33 | 1230,204 | 4 |
| Hongô | 本郷 | 32 18 | 130 8 | 174,169,206 | 4 |
| Honmoku | 本牧 | 35 27 | 139 41 | 63,66,1062 | 1A |
| Honmoku Hana | 本牧鼻 | 35 25 | 130 40 | 66,63,1062 | 1A |
| Honmura | 本村 | 34 23 | 139 16 | 47,51,80 | 1A |
| Honmura Hakuti | 本村泊地 | 34 23 | 139 15 | 47,51,80 | 1A |
| Hontô | ホントウ | 44 18 | 145 58 | 42 | 3A |
| Hontomari Kô | 本泊港 | 45 15 | 141 11 | 33,41 | 3A |
| Hontomari Saki | 本泊岬 | 45 16 | 141 12 | 33,41 | 3A |
| Hon-ura | 本浦 | 33 57 | 132 29 | 141,140,142 | 2 |
| Hon-ura | 本浦 | 33 44 | 132 9 | 140 | 2 |
| Hon-ura | 本浦 | 33 12 | 132 22 | 151 | 2 |
| Honzyô | 本莊 | 39 23 | 140 2 | 145,144 | 1B |

| ローマ字 | 日本語 | 北緯 | 東経 | 関係海図 | 関係書誌 |
|---------------------|------------|---------|----------|---------------|---------------------------|
| Roman Transcription | Japanese | Lat. N. | Long. E. | Chart Related | Sailing direction Related |
| Honzyô Hama | 本庄浜 | 35 44 | 135 17 | 161,139,159 | 1B |
| Honzyô Kô | 本莊港 | 39 23 | 140 1 | 144,145 | 1B |
| Hôrai Iwa | 蓬萊岩 | 35 34 | 135 13 | 117 | 1B |
| Hôrai Sima | 蓬萊島 | 39 21 | 141 56 | 71 | 1A |
| Harayama Sima | 洞山島 | 33 55 | 130 40 | 179 | 4 |
| Hori Kawa | 堀川 | 35 23 | 132 41 | 133 | 1B |
| Hori Kawa | 堀川 | 31 35 | 131 24 | 181,1221 | 4 |
| Hori Saki | 保利岬 | 34 27 | 129 17 | 176 | 4 |
| Hori Yama | 保利山 | 34 27 | 129 17 | 176 | 4 |
| Horie | 堀江 | 34 16 | 133 45 | 137B | 2 |
| Horie | 堀江 | 33 55 | 132 45 | 141,1102 | 2 |
| Horie Wan | 堀江湾 | 33 55 | 132 44 | 141,1102 | 2 |
| Horikappu Kawa | 堀株川 | 43 2 | 140 32 | 30,26 | 3A |
| Horikiri Yama | 堀切山 | 33 5 | 139 47 | 81 | 1A |
| Harikosi | 堀越 | 34 14 | 134 37 | 112 | 2 |
| Horiwari Kawa | 堀割川 | 35 25 | 139 38 | 63 | 1A |
| Horobetu | 幌別 | 42 24 | 141 7 | 17,43 | 3A |
| Horobetu Kawa | 幌別川 | 42 24 | 141 6 | 17 | 3A |
| Horobetu Kawa | 幌別川 (ホロボツ) | 42 8 | 142 50 | 43 | 3A |
| Horoha Yama | 保呂羽山 | 38 38 | 141 40 | 54,72 | 1A |
| Horoïwa Yama | 幌岩山 | 44 6 | 143 50 | 37 | 3A |
| Horoizumi | 幌泉 | 42 1 | 143 9 | 30,34,43 | 3A |
| Horoizumi Kô | 幌泉港 | 42 1 | 143 9 | 30,34,43 | 3A |
| Hôroku Yama | 寶録山 | 34 35 | 134 2 | 155 | 2 |
| Horoman | 幌満 | 42 4 | 143 3 | 34,43 | 3A |
| Horomoi | ホロモイ | 44 15 | 145 21 | 42 | 3A |
| Horomui | 幌武意 | 43 21 | 140 30 | 28 | 3A |
| Horosyô Saki | ホロシヨウ岬 | 44 26 | 141 23 | 40 | 3A |
| Horozuki | 母衣月 | 41 13 | 140 32 | 143,10,43 | 1B |
| Hosi Guri | 星グリ | 35 33 | 135 15 | 118,117 | 1B |
| Hosi Guri | ホシグリ | 35 33 | 135 13 | 118 | 1B |
| Hôsi Iwa | 法師岩 | 33 51 | 132 13 | 140,142 | 2 |
| Hosi-ga-zyô | 星ヶ城 | 34 31 | 134 19 | 106,100A | 2 |
| Hosika | 星鹿 | 33 23 | 129 41 | 186,166,179 | 4 |
| Hosimesi Saki | 干飯岬 (カレー) | 35 53 | 136 0 | 139,146,159 | 1B |
| Hosi-no-kami Sima | 星ノ神島 | 36 9 | 133 5 | 124,1172 | 1B |
| Hosi-no-Ko Sima | 星ノ小島 | 34 5 | 129 13 | 1213 | 4 |
| Hoso Ne | ホソ根 | 35 13 | 139 37 | 92 | 1A |
| Hoso Ne | 細根 | 35 10 | 139 41 | 68 | 1A |
| Hoso Ne | 細根 | 35 7 | 140 16 | 58 | 1A |

| ローマ字 | 日本語 | 北緯 | 東経 | 関係海図 | 関係書誌 |
|---------------------|----------|---------|----------|---------------|---------------------------|
| Roman Transcription | Japanese | Lat. N. | Long. E. | Chart Related | Sailing direction Related |
| Hoso Sima | 細島 | 34 22 | 133 9 | 114,103,153 | 2 |
| Hosoe | ホソエ | 34 31 | 136 55 | 73,1053 | 1A |
| Hosokasira | 細頭 | 34 22 | 133 9 | 114,103 | 2 |
| Hosokosi | 細越 | 33 48 | 132 4 | 140,1102 | 2 |
| Hoso-no | 細野 | 33 41 | 135 23 | 74 | 1A |
| Hoso-no Kō | 細野港 | 33 41 | 135 23 | 74 | 1A |
| Hoso-Nozi Sima | 細濃地島 | 34 27 | 133 45 | 137B | 2 |
| Hoso-Ō Su | 細大洲 | 34 22 | 133 8 | 114,103 | 2 |
| Hososima Kō | 細島港 | 32 26 | 131 40 | 1220,180 | 4 |
| Hososima Mati | 細島町 | 32 26 | 131 40 | 1220,180 | 4 |
| Hosoura Kō | 細浦港 | 39 1 | 141 43 | 56 | 1A |
| Hotaka Sima | 保高島 | 34 4 | 132 24 | 142,100B | 2 |
| Hōtaku San | 法澤山 | 35 31 | 134 56 | 139 | 1B |
| Hotate Iwa | 帆立岩 | 32 1 | 128 22 | 1208 | 4 |
| Hōtatu Yama | 寶達山 | 36 47 | 136 49 | 120,146 | 1B |
| Hotei-iwa Hana | 布袋岩鼻 | 34 20 | 133 6 | 103 | 2 |
| Hote-isi Saki | ホテイシサキ | 42 22 | 140 55 | 14 | 3A |
| Hoto Sima | 保戸島 | 33 6 | 132 0 | 1218,151 | 2 |
| Hotoke Hana | 佛鼻 | 32 49 | 129 43 | 203,198 | 4 |
| Hotoke Isi | 佛石 | 34 29 | 136 51 | 73,1053 | 1A |
| Hotoke Iwa | 佛岩 | 34 23 | 131 15 | 134,136 | 1B |
| Hotoke Saki | 佛埼 | 38 28 | 139 15 | 1153,145 | 1B |
| Hotoke Saki | 佛埼 | 34 23 | 134 5 | 137A | 2 |
| Hotoke Saki | 佛埼 | 34 23 | 134 46 | 131,106 | 2 |
| Hotoke Saki | 佛埼 | 34 0 | 133 25 | 158,100A | 2 |
| Hotoke Saki | 佛埼 | 33 52 | 132 16 | 140,142,1102 | 2 |
| Hotoke Saki | 佛埼 | 33 35 | 130 5 | 179,187 | 4 |
| Hotoke Saki | 佛埼 | 33 4 | 132 27 | 151 | 2 |
| Hotoke Saki | 佛埼 | 32 59 | 132 30 | 109 | 2 |
| Hotoke Sima | 佛島 | 34 47 | 137 14 | 1052,70 | 1A |
| Hotoke-ga-Sen | 佛ヶ仙 | 35 18 | 133 46 | 1172 | 1B |
| Hotoke-no-dai Yama | 佛ノ台山 | 31 47 | 134 29 | 111,106 | 2 |
| Hōtyō Sima | 庵丁島 | 32 43 | 128 51 | 217,1212 | 4 |
| Hoya Ne | ホヤ根 | 39 24 | 141 58 | 71 | 1A |
| Hoya Ne | ホヤ根 | 38 50 | 141 37 | 56 | 1A |
| Hōza | 方座 | 34 15 | 136 30 | 76,70 | 1A |
| Hōza Kō | 方座港 | 34 14 | 136 31 | 76 | 1A |
| Hōza Ura | 方座浦 | 34 15 | 136 30 | 76 | 1A |
| Hōzai Sima | 方財島 | 32 35 | 131 43 | 1220 | 4 |
| Hōziro Sima | ホーシロ島 | 33 44 | 132 1 | 1101,1102 | 2 |

| ローマ字 | 日本語 | 北緯 | 東経 | 関係海図 | 関係書誌 |
|---------------------|----------|---------|----------|---------------|---------------------------|
| Roman Transcription | Japanese | Lat. N. | Long. E. | Chart Related | Sailing direction Related |
| Hozo Saki | 磯埼 | 33 44 | 129 41 | 177,179 | 4 |
| Hōzyō Kō | 北條港 | 33 58 | 132 46 | 141 | 2 |
| Hōzyō Mati | 北條町 | 33 58 | 132 46 | 141,100B | 2 |
| Hōzyōzu Gata | 放生津潟 | 36 47 | 137 6 | 1162,120,146 | 1B |
| Hu Saki | 符埼 | 33 55 | 132 19 | 140,142 | 2 |
| Hubusi-no Seto | フブシノ瀬戸 | 33 13 | 132 23 | 151 | 2 |
| Hude Saki | 筆埼 | 33 57 | 132 12 | 152,140,141 | 2 |
| Hude Sima | 筆島 | 34 5 | 136 18 | 75 | 1A |
| Hude Sima | 筆島 | 34 15 | 136 36 | 76 | 1A |
| Hude-no Su | 筆ノ洲 | 34 16 | 133 39 | 137B | 2 |
| Hudō Saki | 不動埼 | 38 22 | 141 26 | 52 | 1A |
| Hudō Saki | 不動埼 | 37 11 | 137 1 | 121,120 | 1B |
| Hudō Se | 不動瀬 | 37 11 | 137 1 | 121,120 | 1B |
| Huehuki | 笛次 | 33 12 | 129 4 | 1212,187 | 4 |
| Huehuki Kō | 笛次港 | 33 11 | 129 4 | 1212 | 4 |
| Hugotori Se | フゴトリ瀬 | 38 57 | 141 44 | 56,54 | 1A |
| Hugu Ne | フグ根 | 38 25 | 141 36 | 52 | 1A |
| Hugu Saki | 富具埼 | 34 46 | 136 51 | 1052,70 | 1A |
| Huguri Iwa | フグリ岩 | 33 56 | 132 37 | 140,142,1102 | 2 |
| Hūhu Iwa | 夫婦岩 | 37 11 | 138 12 | 146 | 1B |
| Huigo Sima | 樋島 | 36 4 | 133 8 | 124,1172 | 1B |
| Huka Se | 鱒瀬 | 33 7 | 132 2 | 1218,151 | 2 |
| Huka Se | 鱒瀬 | 32 31 | 130 2 | 203,203,169 | 4 |
| Huka Se | フカ瀬 | 34 14 | 136 50 | 78 | 1A |
| Huka Sima | 深島 | 32 43 | 131 56 | 1220,180 | 4 |
| Huka Ura | 深浦 | 35 19 | 139 39 | 1032,90,1062 | 1A |
| Huka Ura | 深浦 | 33 57 | 131 50 | 1101,1102 | 2 |
| Huka Yama | 深山 | 33 48 | 132 13 | 140,1102 | 2 |
| Hukae | 深江 | 34 43 | 135 18 | 1103,106 | 2 |
| Hukae | 深江 | 34 10 | 132 27 | 142,100B | 2 |
| Hukae | 福江 | 32 42 | 128 51 | 217,1212 | 4 |
| Hukae Kō | 福江港 | 32 42 | 128 51 | 217,1212 | 4 |
| Hukae Sima | 福江島 | 32 40 | 128 40 | 1212,1208 | 4 |
| Hukagawa Kawa | 深川(フカワ) | 34 23 | 131 11 | 136,100B | 1B |
| Hukagawa Mati | 深川町(フカワ) | 34 22 | 131 11 | 1177,134,136 | 1B |
| Hukahori | 深堀 | 32 42 | 129 49 | 203,213 | 4 |
| Hukai Wan | 鱒井湾 | 34 7 | 130 47 | 201,179,196 | 1B |
| Hukami | 深海 | 32 16 | 130 6 | 178,203,213 | 4 |
| Hukami Kō | 深海港 | 32 15 | 130 6 | 178,203 | 4 |
| Hukaura | 深浦 | 32 57 | 132 36 | 119,108,157 | 1A |

| ローマ字 | 日本語 | 北緯 | 東経 | 関係海図 | 関係書誌 |
|---------------------|----------|---------|----------|---------------|---------------------------|
| Roman Transcription | Japanese | Lat. N. | Long. E. | Chart Related | Sailing direction Related |
| Hukaura Kō | 深浦港 | 40 39 | 139 56 | 147,144 | 1B |
| Hukaura Mati | 深浦町 | 40 38 | 139 56 | 147,144 | 1B |
| Hukaura Wan | 深浦湾 | 32 56 | 132 35 | 119 | 1A |
| Hukawa Kawa | 深川川 | 34 23 | 131 11 | 136,100B | 1B |
| Hukawa Wan | 深川湾 | 34 24 | 131 10 | 136,100B | 1B |
| Hukei-no Ura | 吹井ノ浦 | 33 58 | 135 6 | 97 | 2 |
| Hukiage Hama | 吹上ヶ浜 | 34 13 | 134 43 | 112 | 2 |
| Hukkosi | 吹越 | 41 2 | 141 14 | 143,10,43 | 1B |
| Hukkosi-Ebosi | 吹越島帽子 | 41 2 | 141 19 | 53,43,72 | 1B |
| Huku Guri | 福穂 | 35 30 | 135 32 | 161,139 | 1B |
| Huku Saki | 福崎 | 32 40 | 131 48 | 191 | 4 |
| Huku Se | 福瀬 | 33 21 | 132 24 | 156 | 2 |
| Huku Se | 伏瀬 | 33 5 | 129 27 | 198,187 | 4 |
| Huku Se | フク瀬 | 33 23 | 129 41 | 186,166 | 4 |
| Huku Sima | 福島 | 35 8 | 140 19 | 58 | 1A |
| Huku Sima | 福島 | 34 13 | 132 57 | 103,104 | 2 |
| Huku Sima | 福島 | 34 0 | 132 15 | 140,142 | 2 |
| Huku Sima | 福島 | 33 23 | 129 50 | 166,179,187 | 4 |
| Huku Sima | 福島 | 33 22 | 132 24 | 156 | 2 |
| Huku Sima | 福島 | 32 56 | 129 38 | 204,187 | 4 |
| Huku Ura | 福浦 | 41 20 | 140 48 | 143,10 | 1B |
| Huku Ura | 福浦 | 32 55 | 132 30 | 151,108 | 1A |
| Hukuōda Saki | 福岡崎 | 32 45 | 129 48 | 203,213 | 4 |
| Hukuōda Ura | 福岡浦 | 32 44 | 129 50 | 197 | 4 |
| Hukue Kō | 福江港 | 34 39 | 137 7 | 1052,70 | 1A |
| Hukue Mati | 福江町 | 34 38 | 137 7 | 1052,70 | 1A |
| Hukuki | 福貴 | 38 21 | 141 27 | 52 | 1A |
| Hukuma Kō | 福間港 | 33 46 | 130 28 | 1228,179 | 4 |
| Hukuma Mati | 福間町 | 33 46 | 130 29 | 1228,179 | 4 |
| Hukuoka Kō | 福岡港 | 33 36 | 130 23 | 190 | 4 |
| Hukuoka Si | 福岡市 | 33 35 | 130 24 | 190,1228 | 4 |
| Hukuoka Wan | 福岡湾 | 33 7 | 130 20 | 190,1228 | 4 |
| Hukura | 福浦 | 37 5 | 136 44 | 121 | 1B |
| Hukura | 福浦 | 32 17 | 130 28 | 174,206 | 4 |
| Hukura Kō | 福浦港 | 37 5 | 136 44 | 121 | 1B |
| Hukura Kō | 福良港 | 34 15 | 134 43 | 112 | 2 |
| Hukura Mati | 福良町 | 34 15 | 134 43 | 112,106 | 2 |
| Hukura Ura | 福良浦 | 34 15 | 134 43 | 112,106,77 | 2 |
| Hukuro | 袋 | 32 11 | 130 23 | 174,206 | 4 |
| Hukuro Kawa | 袋川 | 35 32 | 134 31 | 139,1172 | 1B |

| ローマ字 | 日本語 | 北緯 | 東経 | 関係海図 | 関係書誌 |
|---------------------|-----------|---------|----------|---------------|---------------------------|
| Roman Transcription | Japanese | Lat. N. | Long. E. | Chart Related | Sailing direction Related |
| Hukuro Kō | 袋港 | 33 28 | 135 47 | 99,100A | 1A |
| Hukuro Ura | 袋浦 | 32 11 | 130 23 | 17,4306 | 4 |
| Hukuro Uti | 袋内(タイノウチ) | 34 7 | 132 33 | 141,142 | 2 |
| Hukuroura | 袋浦 | 33 38 | 135 24 | 77,100A | 1A |
| Hokusima | 福島 | 41 29 | 140 15 | 10,43 | 3A |
| Hokusima Byōti | 福島鋪地 | 41 29 | 140 18 | 10,43 | 3A |
| Hukuksima Kō | 福島港 | 41 28 | 140 16 | 32,10 | 3A |
| Hokusima Kō | 福島港 | 31 27 | 131 13 | 185,1221 | 4 |
| Hokusima Mati | 福島町 | 31 28 | 131 13 | 185,1221 | 4 |
| Hukuta | 福田 | 34 32 | 134 21 | 106 | 2 |
| Hukuta Wan | 福田湾 | 34 33 | 134 22 | 106,100A | 2 |
| Hukuura | 吹浦 | 39 4 | 139 53 | 145,144 | 1B |
| Hukuura | 福浦 | 37 33 | 141 0 | 64 | 1A |
| Hukuura | 福浦 | 37 5 | 136 44 | 120,146 | 1B |
| Hukuura | 福浦 | 35 33 | 133 15 | 116,133,1172 | 1B |
| Hukuura Kawa | 吹浦川 | 39 4 | 139 53 | 145,144 | 1B |
| Hukuura Saki | 福浦崎 | 41 19 | 140 48 | 10,144 | 1B |
| Hukuura Saki | 福浦崎 | 37 7 | 137 2 | 158,121,146 | 1B |
| Hukuura Wan | 福浦湾 | 36 17 | 133 12 | 124 | 1B |
| Hukuura Wan | 福浦湾 | 33 55 | 130 54 | 135,201 | 2 |
| Hukuyama Kō | 福山港 | 41 24 | 140 8 | 32,11,10 | 3A |
| Hukuyama Kō | 福山港 | 34 29 | 133 25 | 153 | 2 |
| Hukuyama Kō | 福山港 | 31 40 | 130 49 | 221,1221 | 4 |
| Hukuyama Mati | 福山町 | 41 26 | 140 7 | 32,10,43 | 3A |
| Hukuyama Mati | 福山町 | 31 40 | 130 50 | 221,1221 | 4 |
| Hakuyama Si | 福山市 | 34 30 | 133 22 | 137B,153 | 2 |
| Hukuyama Wan | 福山湾 | 41 23 | 140 8 | 10,43 | 3A |
| Humi Yama | 文山 | 44 10 | 143 30 | 37 | 3A |
| Humoto-no Se | 麓ノ瀬 | 32 24 | 130 17 | 174 | 4 |
| Huna Iso | 舟磯 | 33 53 | 134 43 | 59,100A | 2 |
| Huna Se | 船瀬 | 34 23 | 130 56 | 115,136 | 1B |
| Huna Se | 船瀬 | 33 56 | 130 52 | 1226,135 | 2 |
| Huna Se | 船瀬 | 32 59 | 129 21 | 198 | 4 |
| Huna Se | フナ瀬 | 32 52 | 129 35 | 204 | 4 |
| Huna Se | 船瀬 | 32 28 | 130 33 | 169,206 | 4 |
| Huna Sima | 舟島 | 39 12 | 139 34 | 1153 | 1B |
| Huna Sima | 船島 | 34 16 | 132 55 | 103,163 | 2 |
| Huna Sima | 船島 | 33 56 | 130 56 | 128,1225 | 2 |
| Hunabasi | 船橋 | 35 42 | 140 0 | 1061,90 | 1A |
| Hunabito Sima | 船人島 | 32 32 | 130 26 | 208 | 4 |

| ローマ字 | 日本語 | 北緯 | 東経 | 関係海図 | 関係書誌 |
|---------------------|----------|---------|----------|---------------|---------------------------|
| Roman Transcription | Japanese | Lat. N. | Long. E. | Chart Related | Sailing direction Related |
| Hunado Hama | 船戸浜 | 34 3 | 139 34 | 51 | 1A |
| Hunado Hana | 船戸鼻 | 33 6 | 139 46 | 81 | 1A |
| Hunagami Iwa | 船上岩 | 33 59 | 133 14 | 153,100A | 2 |
| Hunagata Mati | 船形町 | 35 2 | 139 51 | 55,1063 | 1A |
| Hunairi Sima | 舟入島 | 38 19 | 141 8 | 64 | 1A |
| Hunakata Sima | 船形島 | 38 39 | 141 32 | 54 | 1A |
| Hunakawa Kō | 船川港 | 39 53 | 139 52 | 148,145,144 | 1B |
| Hunakawa Wan | 船川湾 | 39 53 | 139 55 | 148,145,144 | 1B |
| Hunakawaminato-Mati | 船川港町 | 39 53 | 139 51 | 148,145,144 | 1B |
| Hunako Se | 舟子瀬 | 31 26 | 130 12 | 192 | 4 |
| Hunakosi | 船越 | 39 26 | 141 59 | 51,54,72 | 1A |
| Hunakosi | 船越 | 38 32 | 141 31 | 54 | 1A |
| Hunakosi | 船越 | 34 16 | 136 52 | 78,1052 | 1A |
| Hunakosi | 船越 | 33 54 | 132 19 | 140,142,1102 | 2 |
| Hunakosi | 船越 | 33 34 | 130 8 | 188,179 | 4 |
| Hunakosi | 船越 | 33 11 | 129 24 | 215,198 | 4 |
| Hunakosi Kō | 船越港 | 39 25 | 141 59 | 71 | 1A |
| Hunakosi Ura | 船越浦 | 34 20 | 136 41 | 78 | 1A |
| Hunakosi Ura | 船越浦 | 33 34 | 130 8 | 188,179 | 4 |
| Hunakosi Wan | 船越湾 | 39 23 | 141 59 | 71,54,72 | 1A |
| Hunami Saki | 船見崎 | 30 30 | 140 19 | 83 | 1A |
| Hunaore Iwa | 船折岩 | 34 12 | 133 6 | 103,101 | 2 |
| Hunatomari | 船泊 | 45 25 | 141 2 | 40 | 3A |
| Hunatomari Kō | 船泊港 | 45 27 | 141 2 | 40,33 | 3A |
| Hunatomari Wan | 船泊湾 | 45 28 | 141 0 | 40,33,41 | 3A |
| Hunatuke-ga Hana | 船付ヶ鼻 | 33 7 | 139 45 | 81 | 1A |
| Hure Sima | 舟島 | 36 8 | 133 11 | 124,1172 | 1B |
| Hu-no-gari Sima | 船揚島 | 32 28 | 130 27 | 170,169,206 | 4 |
| Hu-no-ko Sima | 風ノ子島 | 34 26 | 134 21 | 137A,106 | 2 |
| Hūrenbetu | 風連列 | 44 35 | 141 45 | 41 | 3A |
| Hurō Yama | 不老山 | 30 20 | 129 43 | 166,198 | 4 |
| Huru Sima | 古島 | 33 58 | 131 48 | 126,1101,1102 | 2 |
| Huru Take | 古番 | 30 26 | 130 13 | 216,1222 | 5 |
| Huru Ura | 古浦 | 33 45 | 132 8 | 140,1102 | 2 |
| Huru Yama | 古山 | 34 35 | 137 1 | 1053,1052 | 1A |
| Hurube | 古部 | 41 52 | 141 7 | 10,43 | 3A |
| Hurubemaru Yama | 古部丸山 | 41 51 | 141 5 | 10,43 | 3A |
| Hurubira Kawa | 古平川 | 43 16 | 140 39 | 28 | 3A |
| Hurubira Kō | 古平港 | 43 16 | 140 39 | 28 | 3A |
| Hurubira Mati | 古平町 | 43 17 | 140 38 | 28 | 3A |

| ローマ字 | 日本語 | 北緯 | 東経 | 関係海図 | 関係書誌 |
|---------------------|----------|---------|----------|---------------|---------------------------|
| Roman Transcription | Japanese | Lat. N. | Long. E. | Chart Related | Sailing direction Related |
| Hurubira Wan | 古平湾 | 43 17 | 140 40 | 28,41,43 | 3A |
| Hurue | 古江 | 34 16 | 132 55 | 103,163 | 2 |
| Hurue | 古江 | 33 22 | 129 31 | 193,165 | 4 |
| Hurue | 古江 | 32 42 | 131 49 | 191,180 | 4 |
| Hurue | 古江 | 31 24 | 130 46 | 221,1221 | 4 |
| Hurue Kō | 古江港 | 32 42 | 131 50 | 191,1220 | 4 |
| Hurue Kō | 古江港 | 31 24 | 130 46 | 221,1221 | 4 |
| Huru-i-no-kusi Yama | 古猪之申山 | 32 47 | 131 54 | 191 | 4 |
| Hurumi Saki | 古三崎 | 34 15 | 133 34 | 137B,153 | 2 |
| Hurusiro Hana | 古城鼻 | 32 38 | 130 16 | 169 | 4 |
| Hurutaka Yama | 古鷹山 | 34 16 | 132 29 | 142,100B | 2 |
| Huruyasiki | 古屋敷 | 33 28 | 132 17 | 156 | 2 |
| Huruyuki Kō | 古雪港 | 39 24 | 140 1 | 145,144 | 1B |
| Huseda | 布施田 | 34 15 | 136 50 | 78 | 1A |
| Husiki Kō | 伏木港 | 36 48 | 137 4 | 1162,120 | 1B |
| Husiki Mati | 伏木町 | 36 48 | 137 4 | 1162,120 | 1B |
| Husi-no Kawa | 楳野川 | 34 3 | 131 24 | 1101,100B | 2 |
| Husō Kō | 府相港 | 34 49 | 137 14 | 1052 | 1A |
| Husuma Saki | 襖崎 | 33 29 | 132 16 | 1102 | 2 |
| Huta Sima | 双島 | 33 28 | 135 41 | 77 | 1A |
| Huta Sima | 二島 | 33 24 | 129 45 | 186,166 | 4 |
| Hutagami Sima | 二神島 | 33 37 | 129 33 | 198,179 | 4 |
| Hutagami Yama | 二上山 | 36 48 | 137 0 | 120,146 | 1B |
| Hutago | 二子 | 33 50 | 134 47 | 59 | 1A |
| Hutago Bae | 二子湾 | 32 58 | 131 59 | 202,151 | 2 |
| Hutago Hana | 雙子鼻 | 40 57 | 140 51 | 1152,143 | 1B |
| Hutago Iwa | 雙子岩 | 40 57 | 140 50 | 1152 | 1B |
| Hutago Ne | 二子根 | 40 12 | 141 49 | 72 | 1A |
| Hutago Sima | 雙子島 | 38 37 | 141 33 | 54 | 1A |
| Hutago Sima | 二兒島 | 35 31 | 135 43 | 161,139 | 1B |
| Hutago Sima | 二子島 | 34 20 | 130 53 | 201,136 | 1B |
| Hutago Sima | 二子島 | 34 16 | 134 23 | 106,100A | 2 |
| Hutago Sima | 二子島 | 34 11 | 136 24 | 76,70 | 1A |
| Hutago Sima | 二子島 | 33 34 | 135 56 | 99 | 1A |
| Hutago Sima | 二子島 | 33 32 | 129 53 | 195,166 | 4 |
| Hutago Sima | 二子島 | 32 45 | 128 57 | 1212 | 4 |
| Hutago Sima | 二子島 | 32 39 | 129 46 | 203,213 | 4 |
| Hutago Sima | 二子島 | 32 36 | 128 42 | 1212,187 | 4 |
| Hutago Sima | 二子島 | 32 13 | 130 23 | 174,206 | 4 |
| Hutago Sima | 雙子島 | 32 19 | 130 17 | 174 | 4 |

| ローマ字 | 日本語 | 北緯 | 東経 | 関係海図 | 関係書誌 |
|---------------------|----------|---------|----------|---------------|---------------------------|
| Roman Transcription | Japanese | Lat. N. | Long. E. | Chart Related | Sailing direction Related |
| Hutago Sima | 仔島 | 32 9 | 130 2 | 178 | 4 |
| Hutago Yama | 二子山 | 37 15 | 137 2 | 121,120 | 1B |
| Hutago Yama | 両子山 | 33 35 | 131 35 | 1101,100B | 2 |
| Hutago Yama | 双子山 | 33 32 | 135 32 | 77,93 | 1A |
| Hutagosima Saki | 二兒島崎 | 35 31 | 135 43 | 161 | 1B |
| Hutagosima no Se | 二子島ノ瀬 | 32 13 | 130 23 | 174 | 4 |
| Hutakado Saki | 二角崎 | 38 21 | 142 26 | 52,54 | 1A |
| Hutakami Sima | 二神島 | 33 56 | 132 32 | 140,141,142 | 2 |
| Hutako Iwa | 二子岩 | 32 39 | 130 8 | 203 | 4 |
| Hutako Saki | 仔崎 | 32 10 | 130 1 | 200,178 | 4 |
| Hutako Sima | 仔島 | 32 9 | 130 1 | 200,178 | 4 |
| Hutamado Sima | 二窓島 | 34 9 | 132 45 | 163 | 2 |
| Hutamata Iwa | 二股岩 | 37 58 | 138 15 | 167,122 | 1B |
| Hutamata Sima | 二股島 | 39 13 | 139 34 | 1153,145 | 1B |
| Hutamata Sima | 二股島 | 38 24 | 141 34 | 52,54 | 1A |
| Hutamata Sima | 二股島 | 36 9 | 133 7 | 124,1172 | 1B |
| Hutamata Sima | 二又島 | 34 7 | 136 19 | 75,70 | 1A |
| Hutame | 二目 | 33 23 | 129 34 | 193 | 4 |
| Hutame Se | 二目瀬 | 33 35 | 129 52 | 166 | 4 |
| Hutami | 二見 | 37 59 | 138 16 | 167,122,144 | 1B |
| Hutami | 二見 | 34 15 | 130 55 | 201,179 | 1B |
| Hutami Byōti | 二見跡地 | 37 58 | 138 16 | 167,122 | 1B |
| Hutami Hana | 雙見鼻 | 34 11 | 132 33 | 142 | 2 |
| Hutami Kō | 二見港 | 34 42 | 134 53 | 131,106 | 2 |
| Hutami Mati | 二見町 | 34 30 | 136 47 | 1053,1051 | 1A |
| Hutami Ura | 二見浦 | 34 31 | 136 47 | 1053,1051 | 1A |
| Hutanarabi Sima | 二夕並島 | 32 46 | 132 33 | 151,108 | 1A |
| Hutanatu | 二名津 | 33 24 | 132 8 | 1102,157 | 2 |
| Hutanatu Kō | 二名津港 | 33 25 | 132 8 | 1102,1218 | 2 |
| Hutaoi Sima | 蓋井島 | 34 6 | 130 47 | 201,179 | 1B |
| Hutaomote Sima | 二面島 | 34 18 | 133 37 | 135B,153 | 2 |
| Hutatabi Yama | 再度山 | 34 43 | 135 11 | 123 | 2 |
| Hutatu Isi | 二ツ石 | 34 6 | 132 45 | 141 | 2 |
| Hutatu Iwa | 二ツ岩 | 43 50 | 141 29 | 28,41 | 3A |
| Hutatu Iwa | 二ツ岩 | 34 12 | 133 7 | 103,104 | 2 |
| Hutatu Ne | 二ツ根 | 38 14 | 141 31 | 52 | 1A |
| Hutatu Se | 二ツ瀬 | 33 50 | 132 8 | 129,140 | 2 |
| Hutatu Taki | 二ツ瀧 | 44 18 | 145 21 | 42 | 3A |
| Hutatu Yama | 二ツ山 | 35 33 | 134 25 | 139,159 | 1B |
| Hutizaki | 瀧崎 | 34 29 | 134 11 | 137A,106 | 2 |

| ローマ字 | 日本語 | 北緯 | 東経 | 関係海図 | 関係書誌 |
|---------------------|----------|---------|----------|---------------|---------------------------|
| Roman Transcription | Japanese | Lat. N. | Long. E. | Chart Related | Sailing direction Related |
| Huto Sima | 太島 | 34 41 | 134 37 | 106,100A | 2 |
| Huto-Nozi Sima | 太濃地島 | 34 27 | 133 45 | 137B,153 | 2 |
| Hutoro | 太櫓 | 42 23 | 139 49 | 11 | 3A |
| Huttu Mati | 富津町 | 35 19 | 139 49 | 1062,90,62 | 1A |
| Huttu Saki | 富津崎 | 35 19 | 139 48 | 1062,90 | 1A |
| Hutu-no Ura | フツノ浦 | 33 1 | 129 34 | 204 | 4 |
| Huya Kō | 府屋港 | 38 31 | 139 32 | 145 | 1B |
| Huzi Kawa | 富士川 | 35 7 | 138 38 | 80 | 1A |
| Huzi Saki | 藤崎 | 34 34 | 134 21 | 106,100A | 2 |
| Huzi San | 富士山 | 38 31 | 141 32 | 52,54 | 1A |
| Huzi San | 富士山 | 35 22 | 138 44 | 80 | 1A |
| Huzi Sima | 藤島 | 33 41 | 135 22 | 74 | 1A |
| Huzi-ga Yama | 藤ヶ山 | 33 58 | 131 0 | 1225 | 2 |
| Huzi-no Se | フジノ瀬 | 34 26 | 134 13 | 137A,106 | 2 |
| Huzisan Dasi | 富士山出シ | 35 16 | 139 42 | 1082,1062 | 1A |
| Huzitukahama | 藤塚浜 | 38 2 | 139 19 | 145,144 | 1B |
| Huziutusi-ga Take | 富士宮ヶ岳 | 36 11 | 136 22 | 159 | 1B |
| Huzusi Ne | フジノ根 | 34 29 | 139 17 | 51,80 | 1A |
| Huzya Dasi | フジノ出シ | 33 23 | 139 34 | 193 | 4 |
| Huzyū | 藤生 | 34 7 | 132 12 | 142 | 2 |
| Hyakkan Se | 百貫瀬 | 33 1 | 129 1 | 1212 | 4 |
| Hyakkan Se | 百貫瀬 | 34 18 | 133 17 | 103,153 | 2 |
| Hyakkan Sima | 百貫島 | 31 51 | 129 51 | 209 | 4 |
| Hyakkan-isi Kō | 百貫石港 | 32 47 | 130 37 | 169 | 4 |
| Hyakken Zowai | 百間ソライ | 34 25 | 133 30 | 137B | 2 |
| Hyakuhiro Iso | 百尋磯 | 34 28 | 134 8 | 137A | 2 |
| Hyakunin Hama | 百人浜 | 42 0 | 143 15 | 34,43 | 3A |
| Hyakuumi | 百海 | 37 3 | 137 3 | 158 | 1B |
| Hyōgo Wan | 兵庫湾 | 30 30 | 140 19 | 83 | 1A |
| Hyōrō | 栴 檜 | 41 15 | 140 22 | 143,10 | 1B |
| Hyōtan Guri | 瓢箪礁 | 35 28 | 132 45 | 133,1172 | 1B |
| Hyōtan Se | 瓢箪瀬 | 38 35 | 138 20 | 144 | 1B |
| Hyōtan Sima | 瓢箪島 | 34 17 | 133 3 | 103,153 | 2 |
| Hyōtan Sima | 瓢箪島 | 34 10 | 133 19 | 153 | 2 |
| Hyōtan Sima | 瓢箪島 | 32 23 | 130 19 | 174,206 | 4 |
| Hyōtan Sima | 瓢箪島 | 32 15 | 130 13 | 178,174,206 | 4 |
| Hyū Se | ヒュー瀬 | 32 42 | 129 50 | 197 | 4 |
| Hyūga Nada | 日向瀬 | 32 25 | 131 50 | 1220,180 | 4 |
| Hyūga Sima | 日向島 | 34 30 | 136 50 | 73,1052 | 1A |
| Hyūga Tomari | 日向泊 | 33 1 | 131 56 | 202,151 | 2 |

| ローマ字 | 日本語 | 北緯 | 東経 | 関係海図 | 関係書誌 |
|---------------------|----------|---------|----------|--------------------|---------------------------|
| Roman Transcription | Japanese | Lat. N. | Long. E. | Chart Related | Sailing direction Related |
| I | | | | | |
| I Sima | 居島 | 35 9 | 139 37 | 92 | 1A |
| I Sima | 井島 | 34 30 | 134 1 | 137A, 153, 100A | 2 |
| I Sima | 章島 | 33 30 | 130 4 | 188, 179 | 4 |
| I Sima | 伊島 | 33 51 | 134 49 | 59, 77, 100A | 2 |
| I Sima | 伊島 | 33 10 | 129 31 | 215, 198, 187 | 4 |
| Ibi Guri | 飯美礁 | 36 19 | 133 22 | 124, 1172 | 1B |
| Ibi Kawa | 掛斐川 | 35 0 | 136 43 | 1051, 70 | 1A |
| Ibo Kawa | 掛保川 | 34 46 | 134 35 | 106, 100A | 2 |
| Iboiwa Saki | 疣岩埼 | 41 8 | 140 47 | 143, 10 | 1B |
| Ibuki Sima | 伊吹島 | 34 8 | 133 32 | 153, 100A, B | 2 |
| Iburi Iwa | イブリ岩 | 35 40 | 134 44 | 139 | 1B |
| Iburi Wan | 伊吹湾 | 42 20 | 140 40 | 17, 43 | 3A |
| Ide-no Hana | 井手ノ鼻 | 32 20 | 130 28 | 174, 206, 180 | 4 |
| Ie Sima | 家島 | 34 40 | 134 32 | 106, 100A | 2 |
| Ie Sima | 家島 | 34 29 | 134 0 | 137A | 2 |
| Ie-no Sima | 家ノ島 | 34 7 | 133 11 | 153, 107, 100A | 2 |
| Iesima Guntō | 家島群島 | 34 40 | 134 32 | 106, 100A | 2 |
| Iga Syō | 伊賀礁 | 33 49 | 132 23 | 140, 142, 1102 | 2 |
| Igai Ne | イガイ根 | 35 22 | 139 41 | 63, 1082, 1062 | 1A |
| Igai Ne | イガイ根 | 35 16 | 139 43 | 90, 1082, 61, 1062 | 1A |
| Igai Ne | 伊貝根 | 35 6 | 140 8 | 90 | 1A |
| Igai Se | イガイ瀬 | 35 3 | 139 48 | 55, 1063, 90 | 1A |
| Igai Se | イガイ瀬 | 34 43 | 129 27 | 1214 | 4 |
| Igai Se | イガイ瀬 | 33 59 | 130 50 | 133, 201 | 2 |
| Igai Seto | イガイ瀬戸 | 33 58 | 132 30 | 1131, 141, 142 | 2 |
| Igai Sima | イガイ島 | 33 34 | 135 56 | 99 | 1A |
| Igai Sima | 伊貝島 | 35 7 | 140 12 | 57 | 1A |
| Igama Saki | 靉釜埼 | 41 14 | 140 32 | 143, 10 | 1B |
| I-ga Ya | イケ谷 | 34 6 | 139 30 | 51, 61 | 1A |
| Igisu-no Se | イギスノ瀬 | 32 54 | 132 41 | 119 | 1A |
| Igunara Bae | イグナラ湾 | 32 59 | 132 28 | 109 | 2 |
| Igusi | 伊串 | 33 30 | 135 49 | 99, 77 | 1A |
| Iguti | 井口 | 34 22 | 132 24 | 142, 100B | 2 |
| Iho Kō | 伊保港 | 34 45 | 134 47 | 106 | 2 |
| Ihota | 伊保田 | 33 56 | 132 27 | 1131, 140, 141 | 2 |
| Ihuri Kō | 以布利港 | 32 48 | 132 58 | 108 | 1A |
| Ii Saki | 飯埼 | 31 33 | 131 24 | 181 | 4 |
| Iida Wan | 飯田湾 | 37 24 | 137 17 | 120, 146 | 1B |

| ローマ字 | 日本語 | 北緯 | 東経 | 関係海図 | 関係書誌 |
|---------------------|-------------|---------|----------|--------------------|---------------------------|
| Roman Transcription | Japanese | Lat. N. | Long. E. | Chart Related | Sailing direction Related |
| Iimori Iwa | 飯盛岩 (ママカリ岩) | 34 35 | 134 4 | 155 | 2 |
| Iimori Yama | 飯盛山 | 33 27 | 129 32 | 165 | 4 |
| Ii-no Yama | 飯ノ山 | 34 16 | 133 51 | 137B | 2 |
| Ii-no Yama | 飯ノ山 | 33 57 | 132 12 | 140, 142, 1102 | 2 |
| Iioka Mati | 飯岡町 | 35 42 | 140 44 | 62 | 1A |
| Ika Sone | イカ曾根 | 32 59 | 129 14 | 198 | 4 |
| Ikabanotu Saki | イカバノツ埼 | 44 6 | 145 45 | 42, 37 | 3A |
| Ikada Isi | 筏石 | 34 11 | 132 24 | 142 | 2 |
| Ikada Iso | 筏磯 | 34 9 | 132 56 | 104, 141 | 2 |
| Iikada Se | 筏瀬 | 34 15 | 132 30 | 141, 140, 142 | 2 |
| Ikada Se | 筏瀬 | 33 52 | 132 4 | 140, 1102 | 2 |
| Ikada Se | 筏瀬 | 33 26 | 131 44 | 1218, 1102 | 2 |
| Ikake Yama | 伊掛山 | 37 4 | 137 2 | 120, 146 | 1B |
| Ikanago Se | イカナゴ瀬 | 34 22 | 134 14 | 137A, 106 | 2 |
| Ikara Seto | 伊唐瀬戸 | 32 13 | 130 11 | 174, 206, 213 | 4 |
| Ikara Sima | 伊唐島 | 32 13 | 130 12 | 174, 206, 213 | 4 |
| Ikari | 五十里 | 38 1 | 138 17 | 167, 122, 144 | 1B |
| Ikari Se | 磯瀬 | 33 22 | 131 31 | 1219, 1218, 151 | 2 |
| Ikari Se | 磯瀬 | 33 5 | 129 5 | 1212, 187 | 4 |
| Ikari Sima | 磯島 | 34 18 | 132 53 | 163 | 2 |
| Ikari-kago Mati | 五十里籠町 | 38 1 | 138 19 | 167 | 1B |
| Ikari-no Hana | 磯ノ鼻 | 34 7 | 133 1 | 132 | 2 |
| Ikariwa Sima | 怒和島 (スワシマ) | 33 59 | 132 33 | 1131, 140, 100B | 2 |
| Ikata Kō | 伊方港 | 33 29 | 132 21 | 156, 1102 | 2 |
| Ikatori Bae | イカトリ湾 | 33 4 | 132 1 | 202 | 2 |
| Ikazuti Saki | 雷埼 | 34 39 | 129 29 | 175 | 4 |
| Ike Bae | 池湾 | 33 27 | 132 21 | 156 | 2 |
| Ike Saki | 池埼 | 33 3 | 129 40 | 204 | 4 |
| Ike Sima | 池島 | 32 53 | 129 36 | 204, 198, 187 | 4 |
| Ike Sima | 池島 | 32 32 | 130 25 | 208 | 4 |
| Ike Sima | 池島 | 30 28 | 130 52 | 216 | 5 |
| Ikeda Hana | 池田鼻 | 33 56 | 136 12 | 75 | 1A |
| Ikeda Kō | 池田港 | 33 41 | 135 23 | 74 | 1A |
| Ikeda Mati | 池田町 | 34 28 | 134 14 | 106, 100A | 2 |
| Ikeda Wan | 池田湾 | 34 28 | 134 13 | 137A, 106, 153 | 2 |
| Ike-no Hana | 池ノ鼻 | 33 54 | 132 38 | 141, 142 | 2 |
| Ike-no Sima | 池ノ島 | 32 55 | 132 41 | 119 | 1A |
| Ike-no Ura | 池ノ浦 | 34 30 | 136 50 | 1053, 1052, 1051 | 1A |
| Ike-no Ura | 池ノ浦 | 33 51 | 132 10 | 140, 1102, 100B | 2 |
| Ike-no Ura | 池ノ浦 | 32 23 | 130 22 | 178, 174, 169, 206 | 4 |

| ローマ字 | 日本語 | 北緯 | 東経 | 関係海図 | 関係書誌 |
|---------------------|------------|---------|----------|----------------|---------------------------|
| Roman Transcription | Japanese | Lat. N. | Long. E. | Chart Related | Sailing direction Related |
| Ikesima Guntō | 池島群島 | 32 32 | 130 25 | 208,170 | 4 |
| Ikesima-no Seto | 池島ノ瀬戸 | 32 32 | 130 25 | 208,170 | 4 |
| Iki Sima | 豊岐島 | 33 50 | 129 43 | 177,199,187 | 4 |
| Iki Sima | 生島 | 34 46 | 134 26 | 111,106 | 2 |
| Iki Suidō | 豊岐水道 | 33 40 | 129 45 | 177,179,187 | 4 |
| Idibana Saki | 生鼻崎 (オエバナ) | 39 54 | 139 54 | 148,145 | 1B |
| Idimuke Su | 生向洲 | 33 20 | 129 34 | 165,215 | 4 |
| Idimuke Ura | 生向浦 | 33 20 | 129 34 | 165 | 4 |
| Ikina Sima | 生名島 | 34 17 | 133 11 | 103,153,100A | 2 |
| Ikino Sima | 生野島 | 34 16 | 132 47 | 163 | 2 |
| Idituki | 生月 | 33 23 | 129 26 | 165,198,187 | 4 |
| Idituki Kō | 生月港 | 33 23 | 129 26 | 165 | 4 |
| Idituki Seto | 生月瀬戸 | 33 21 | 129 26 | 198,187,179 | 4 |
| Idituki Sima | 生月島 | 33 24 | 129 25 | 198,179,187 | 4 |
| Ikokuma | 易國間 | 41 29 | 140 59 | 10,144 | 1B |
| Ikoma Yama | 生駒山 | 34 41 | 135 41 | 100A | 2 |
| Ikorisireto Saki | イコリシレット崎 | 42 34 | 140 35 | 17,43 | 3A |
| Ikui Bae | イタイ碁 | 32 27 | 131 42 | 1220,180 | 4 |
| Ikuro Sima | 岩黒島 | 34 24 | 133 49 | 137B | 2 |
| Ikusa-ga Ura | 軍ヶ浦 | 32 19 | 130 1 | 192,206 | 4 |
| Ikuta Hana | 生田鼻 | 34 47 | 137 2 | 1052,70,61 | 1A |
| Ikuti Sima | 生口島 | 34 17 | 133 7 | 103,153,100A | 2 |
| Ikuzi Hana | 生地鼻 | 36 54 | 137 24 | 120,146 | 1B |
| Ikuzi Kō | 生地港 | 36 53 | 137 25 | 120,146 | 1B |
| Ikuzi Mati | 生地町 | 36 54 | 137 25 | 120,146 | 1B |
| Ima Kawa | 今川 | 33 44 | 131 0 | 1101,1102,100B | 2 |
| Ima Mati | 今町 | 31 27 | 131 13 | 185,1221,180 | 4 |
| Ima Misaki | 今岬 | 34 25 | 131 8 | 136 | 1B |
| Ima Saki | 今崎 | 34 5 | 139 29 | 51 | 1A |
| Ima Se | 今瀬 | 32 54 | 132 40 | 119 | 1A |
| Ima Sone | 今曾根 | 32 48 | 129 45 | 203,198,213 | 4 |
| Ima Take | 今岳 | 31 19 | 130 12 | 207,221,1222 | 4 |
| Imabari Kō | 今治港 | 34 4 | 133 1 | 107,100A,B | 2 |
| Imabari Si | 今治市 | 34 4 | 133 0 | 107,100A,B | 2 |
| Imabetu | 今別 | 41 11 | 140 30 | 10,43,144 | 1B |
| Imado Misaki | 今度岬 | 35 33 | 135 31 | 161 | 1B |
| Imagawa Kuti | 今川口 | 34 17 | 134 57 | 106 | 2 |
| Imahuku Kō | 今福港 | 33 21 | 129 46 | 166,186 | 4 |
| Imahuku Mati | 今福町 | 33 21 | 129 46 | 186,166,179 | 4 |
| Imaizumi Kawa | 今泉川 | 39 0 | 141 38 | 56,54 | 1A |

| ローマ字 | 日本語 | 北緯 | 東経 | 関係海図 | 関係書誌 |
|---------------------|----------|---------|----------|----------------|---------------------------|
| Roman Transcription | Japanese | Lat. N. | Long. E. | Chart Related | Sailing direction Related |
| Imamati Kō | 今町港 | 31 27 | 131 13 | 1221,185 | 4 |
| Imane-ga Hana | 今根ヶ鼻 | 33 6 | 139 52 | 81 | 1A |
| Ima-no Yama | 今ノ山 | 32 51 | 132 50 | 108,151 | 1A |
| Imari Kō | 伊萬里港 | 33 20 | 129 49 | 166,179,187 | 4 |
| Imari Mati | 伊萬里町 | 33 17 | 129 53 | 166,198,179 | 4 |
| Imari Wan | 伊萬里湾 | 33 23 | 129 45 | 166,198,179 | 4 |
| Imatomi | 今富 | 32 20 | 130 1 | 192,208,213 | 4 |
| Imatu | 今津 | 33 36 | 130 15 | 190,179 | 4 |
| Imatu Kawa | 今津川 | 34 10 | 132 15 | 142,100B | 2 |
| Imatu Mati | 今津町 | 33 35 | 131 16 | 1101,100B | 2 |
| Imatu Wan | 今津湾 | 33 36 | 130 18 | 190,179 | 4 |
| Imazu | 今津 | 34 10 | 132 13 | 142,100B | 2 |
| Imazu Mati | 今津町 | 34 43 | 135 21 | 1103,106,100A | 2 |
| Imazyuku Kō | 今宿港 | 33 35 | 130 16 | 190 | 4 |
| Ime Guri | 伊目グリ | 35 35 | 135 15 | 118 | 1B |
| Imi | 伊美 | 33 41 | 131 36 | 1101,1102,180 | 2 |
| Imi Saki | 伊美崎 | 33 41 | 131 37 | 1101,1102,100B | 2 |
| Imo Saki | 芋崎 | 34 20 | 129 16 | 173 | 4 |
| Imo Sima | 芋島 | 34 2 | 132 23 | 142 | 2 |
| Imo Sima | 芋島 | 33 0 | 129 34 | 204,198 | 4 |
| Imoko Seto | 芋子瀬戸 | 33 58 | 132 41 | 141,1102 | 2 |
| Imoko Sima | 芋子島 | 33 58 | 132 41 | 141,142 | 2 |
| Imoti Ura | 井持浦 | 32 37 | 128 37 | 1212 | 4 |
| Imuro Guri | 井室グリ | 35 43 | 135 18 | 161,139 | 1B |
| Imuta | 蘭本田 | 31 47 | 129 48 | 207,213,1222 | 4 |
| Imuta Ura | 蘭本田浦 | 31 47 | 129 48 | 209,1222 | 4 |
| Imuta-no Seto | 蘭本田ノ瀬戸 | 31 47 | 129 49 | 207,1222,187 | 4 |
| In Se | 印瀬 | 32 12 | 130 4 | 200,178,206 | 4 |
| In Sima | 犬島 | 31 52 | 129 57 | 206,207 | 4 |
| Ina Saki | 伊奈崎 | 34 34 | 129 18 | 1215,173 | 4 |
| Inabo Saki | 稲穂崎 | 42 59 | 140 31 | 22,28,41,43 | 3A |
| Inagi Dasi | 稲木出シ | 34 23 | 134 5 | 137A | 2 |
| Inagi Sima | 稲木島 | 34 25 | 134 8 | 137A,153,100A | 2 |
| Inaho Misaki | 稲穂岬 | 42 15 | 139 34 | 33,11,43 | 3A |
| Inahusawa Kawa | 稻生澤川 | 34 40 | 138 57 | 96 | 1A |
| Inakosi | イナ越 | 34 13 | 134 37 | 112 | 2 |
| Inami Kō | 伊南港 | 33 47 | 135 14 | 77 | 1A |
| Inami Mati | 伊南町 | 33 49 | 135 13 | 77,100A | 1A |
| Inamura Hana | 稲村鼻 | 33 28 | 135 44 | 99 | 1A |
| Inamura-ga Saki | 稲村ヶ崎 | 35 18 | 139 32 | 90,92,80,87 | 1A |

| ローマ字 | 日本語 | 北緯 | 東経 | 関係海図 | 関係書誌 |
|---------------------|----------|---------|----------|----------------|---------------------------|
| Roman Transcription | Japanese | Lat. N. | Long. E. | Chart Related | Sailing direction Related |
| Inanba Sima | 關渡波島 | 33 39 | 139 18 | 61 | 1A |
| Inao Saki | 稻尾埼 | 43 52 | 141 33 | 40 | 3A |
| Inari Sima | 稻荷島 | 35 17 | 139 43 | 1062,1082 | 1A |
| Inari Yama | 稻荷山 | 35 34 | 133 16 | 116 | 1B |
| Inari Yama | 稻荷山 | 34 49 | 138 47 | 82,84 | 1A |
| Inari Yama | 稻荷山 | 34 29 | 135 57 | 154 | 2 |
| Inatori Kō | 稻取港 | 34 46 | 139 3 | 80 | 1A |
| Inatori Mati | 稻取町 | 34 46 | 139 3 | 80 | 1A |
| Inatori Misaki | 稻取岬 | 34 46 | 139 3 | 80 | 1A |
| Inazumi | 稻積 | 33 44 | 131 42 | 100B | 2 |
| Inazumi Sima | 稻積島 | 34 25 | 133 30 | 137B | 2 |
| Inazumi Sima | 稻積島 | 33 33 | 135 29 | 99 | 1A |
| Inazumi Yama | 稻積山 | 34 9 | 133 39 | 102 | |
| Inazumi-no Se | イナズミノ瀬 | 32 54 | 132 38 | 119,108 | 1A |
| Indo Se | 印度瀬 | 32 12 | 130 3 | 290,178,205 | 4 |
| Indōzi | 印通寺 | 33 45 | 129 45 | 177 | 4 |
| Ine Kō | 伊根港 | 35 40 | 135 17 | 117,161,139 | 1B |
| Ine-ga Se | 稻ヶ瀬 | 31 32 | 131 25 | 181,1221 | 4 |
| Inekuzira Kō | 稲藪港 | 37 58 | 138 14 | 167,122 | 1B |
| Inga Take | 犬ヶ岳 | 35 31 | 131 0 | 1101 | 2 |
| Ingai Sima | インガイ島 | 33 32 | 135 54 | 99 | 1A |
| Inge Sima | 院下島 | 34 39 | 134 27 | 106,100A | 2 |
| In-no Sima | 因島 | 34 19 | 133 10 | 114,103,100A | 2 |
| In-no Sima | 犬ノ島 | 34 34 | 134 6 | 155,153 | 2 |
| I-no Hana | 猪ノ鼻 | 33 53 | 136 8 | 77,93 | 1A |
| I-no Misaki | 伊ノ岬 | 33 1 | 133 6 | 108,157 | 1A |
| Inō Saki | 稻生埼 | 40 59 | 140 52 | 143,10 | 1B |
| Ino Saki | イノ埼 | 33 57 | 132 27 | 1131,140,142 | 2 |
| I-no Saki | 猪ノ埼 | 33 53 | 132 40 | 107,140,141 | 2 |
| I-no Se | 亥ノ瀬 | 33 43 | 130 14 | 190,179 | 4 |
| I-no Ura | 井野浦 | 33 22 | 132 7 | 1102,151 | 2 |
| I-no-ko Sima | 猪ノ子島 | 34 12 | 132 19 | 142 | 2 |
| I-no-ko Sima | 猪ノ子島 | 31 38 | 129 43 | 221,1221 | 4 |
| I-no-kusi Kō | 猪之串港 | 32 48 | 131 54 | 191,151,180 | 4 |
| I-no-mure Yama | 猪ノ群山 | 33 36 | 131 31 | 1101,1102,100B | 2 |
| Inosaki-no Tugai | イノサキノツガイ | 34 22 | 133 48 | 137B | 2 |
| Inose Sima | 猪瀬島 | 35 4 | 139 48 | 55,1063,90,87 | 1A |
| Inu Iso | 犬磯 | 38 14 | 141 31 | 52 | 1A |
| Inu Saki | 犬埼 | 35 46 | 135 8 | 161,139,159 | 1B |
| Inu Saki | 犬埼 | 33 24 | 129 44 | 185,166 | 4 |

| ローマ字 | 日本語 | 北緯 | 東経 | 関係海図 | 関係書誌 |
|---------------------|----------|---------|----------|---------------|---------------------------|
| Roman Transcription | Japanese | Lat. N. | Long. E. | Chart Related | Sailing direction Related |
| Inu Se | 犬瀬 | 32 24 | 130 25 | 174,169,206 | 4 |
| Inu Se | 犬瀬 | 32 17 | 130 4 | 192 | 4 |
| Inu Sima | 犬島 | 34 34 | 134 6 | 155,153,100A | 2 |
| Inu Sima | 犬島(イン) | 31 52 | 129 57 | 205,207 | 4 |
| Inu Yama | 狗山 | 34 21 | 133 7 | 103,153 | 2 |
| Inubasiri Sima | 犬走島 | 34 40 | 138 57 | 96 | 1A |
| Inubō Saki | 犬吠埼 | 35 43 | 140 52 | 48,62,57 | 1A |
| Inuboe-no Hana | 犬吠ノ鼻 | 34 23 | 133 5 | 114,103 | 2 |
| Inubori Hana | 犬堀鼻 | 35 33 | 132 58 | 133,1172 | 1B |
| Inuga Hana | イヌガ鼻 | 34 7 | 133 1 | 132 | 2 |
| Inu-ga Saki | 犬ヶ埼 | 35 8 | 140 16 | 58 | 1A |
| Inu-ga Take | 犬ヶ岳 | 33 31 | 131 0 | 1101,100B,180 | 2 |
| Inugasira Sima | 犬頭島 | 33 55 | 132 43 | 141 | 2 |
| Inukaeri | 犬返り | 33 57 | 133 14 | 153 | 2 |
| Inukai Se | 犬飼瀬 | 33 35 | 129 51 | 166 | 4 |
| Inumarū Kawa | 犬丸川 | 33 35 | 131 16 | 1101,100B | 2 |
| Inumodori Hana | 犬戻鼻 | 34 27 | 133 57 | 137A | 2 |
| Inumodosi Hana | 犬戻シ鼻 | 32 48 | 131 56 | 191 | 4 |
| Inumodosi-no Hana | 犬戻ノ鼻 | 33 57 | 132 10 | 152 | 2 |
| Inu-no Hana | 犬ノ鼻 | 34 21 | 133 11 | 114,103 | 2 |
| Inu-no Kasira | 犬ノ頭 | 34 23 | 133 30 | 137B | 2 |
| Inusima Syotō | 犬島講島 | 34 34 | 134 6 | 155,153 | 2 |
| Inutuki Se | 犬突瀬 | 34 38 | 129 24 | 176 | 4 |
| Inuwaka | 犬若 | 35 42 | 140 51 | 57 | 1A |
| Inuwaka Hakuti | 犬若泊地 | 35 42 | 140 51 | 57,62 | 1A |
| Inuwaka Hana | 犬若鼻 | 35 42 | 140 51 | 57,87 | 1A |
| Inzūzi | 印通寺 | 33 45 | 129 45 | 177,179 | 4 |
| Inzūzi Ura | 印通寺浦 | 33 44 | 129 47 | 177 | 4 |
| Inzyōsaki-Naka Se | インジョー埼中瀬 | 34 40 | 129 25 | 1216 | 4 |
| Iō Hana | 伊王鼻 | 32 43 | 129 46 | 203 | 4 |
| Iō San | 磯黄山 | 44 8 | 145 11 | 42,37 | 3A |
| Iō San | 醫王山 | 36 31 | 136 47 | 146 | 1B |
| Iō Sima | 伊王島 | 34 42 | 129 47 | 203,213,187 | 4 |
| Iō Sima | 磯黄山 | 31 38 | 130 44 | 221 | 4 |
| Iō Sima | 磯黄山 | 30 48 | 130 18 | 1222,180 | 5 |
| Iō Yama | 夷王山 | 41 48 | 140 6 | 11,10 | 3 |
| Iori Saki | 麩埼 | 33 7 | 129 43 | 198,213 | 4 |
| Ippai Sima | 一杯島 | 31 43 | 130 43 | 214,221 | 4 |
| Ippon Isi | 一本石 | 34 21 | 133 32 | 137B | 2 |
| Ippon Isi | 一本石 | 34 21 | 133 33 | 137B | 2 |

| ローマ字 | 日本語 | 北緯 | 東経 | 関係海図 | 関係書誌 |
|----------------------|------------|---------|----------|----------------|---------------------------|
| Roman Transcription | Japanese | Lat. N. | Long. E. | Chart Related | Sailing direction Related |
| Ippōzi Yama | 一法寺山 | 34 10 | 132 51 | 104,141,163 | 2 |
| Irako Saki | 伊良湖崎 | 34 35 | 137 1 | 1053,1052,70 | 1A |
| Irako Suidō | 伊良湖水道 | 34 34 | 137 0 | 1053,1052,72 | 1A |
| Irie | 入江 | 35 1 | 138 30 | 89,80 | 1A |
| Irika Kō | 入舩港 | 43 21 | 140 28 | 28 | 3A |
| Iri-no | 入野 | 33 2 | 133 1 | 108,157 | 1A |
| Irō Saki | 石室崎 | 34 36 | 138 51 | 96,51,80 | 1A |
| Iro Se | 色瀬 | 33 2 | 129 25 | 198,187 | 4 |
| Irori | 色利 | 32 54 | 131 59 | 191,180 | 4 |
| Iruka Hana | 入鹿鼻 | 34 14 | 132 23 | 142 | 2 |
| Iruka Saki | 海豚崎 | 33 42 | 129 43 | 177 | 4 |
| Iruka Se | 鱈瀬 | 33 58 | 131 25 | 129,1101,100B | 2 |
| Isahaya Mati | 諫早町 | 32 51 | 130 4 | 169,213,187 | 4 |
| Isaki Bae | イサキ湾 | 33 56 | 130 44 | 201,179 | 2 |
| Isari Yama | 漁山 | 34 48 | 132 5 | 149 | 1B |
| Isasiki | 伊佐敷 | 31 6 | 130 42 | 221,1221,182A | 4 |
| Isatu Kawa | 伊佐津川 | 35 27 | 135 20 | 117 | 1B |
| Ise Iwa | 伊勢岩 | 34 5 | 130 52 | 201 | 1B |
| Ise Saki | 伊勢崎 | 33 36 | 135 23 | 77,100A | 1A |
| Ise Sima | イセ島 | 34 47 | 131 53 | 149 | 1B |
| Ise Sima | 伊勢島 | 34 54 | 132 2 | 164 | 1B |
| Ise Wan | 伊勢湾 | 34 43 | 136 43 | 1051,70 | 1A |
| Ise-ga Hana | 伊勢ヶ鼻 | 34 16 | 133 12 | 103 | 2 |
| Isekko no oki-no Isi | イセッコノオキノ石 | 34 16 | 133 12 | 100A, B | 2 |
| Ise-Ko Sima | 伊勢小島 | 34 1 | 132 19 | 142,100B | 2 |
| Ise-no Umi | 伊勢海 | 34 43 | 136 43 | 1051,70 | 1A |
| Isi Saki | 石崎 | 41 12 | 140 38 | 143,10 | 1B |
| Isi Yama | 石山 | 41 58 | 143 13 | 34,43 | 3A |
| Isiba Yama | 石場山 | 34 22 | 133 11 | 114,103 | 2 |
| Isida Kō | 石田港 | 36 52 | 137 25 | 120 | 1B |
| Isi-ga Hana | 石ヶ鼻 | 34 13 | 132 37 | 141,142 | 2 |
| Isigaki Kawa | 石垣川 | 31 15 | 130 27 | 221 | 4 |
| Isihama | 石浜 | 38 20 | 141 6 | 64 | 1A |
| Isihama Saki | 石浜崎 | 38 19 | 141 7 | 64 | 1A |
| Isihama Suidō | 石浜水道 | 38 20 | 141 7 | 64 | 1A |
| Isihana Umi | 石花海(セノウミ) | 34 45 | 138 31 | 80 | 1A |
| Isikagami Sima | 石鏡島(イヂカシマ) | 34 27 | 136 56 | 1053,1052,1051 | 1A |
| Isikami | 石神(シカミ) | 33 58 | 132 11 | 152,140,142 | 2 |
| Isikami Kawa | 石神川(シカミカワ) | 33 58 | 132 11 | 140,142 | 2 |
| Isikane Iwa | 石金岩 | 35 39 | 134 51 | 160 | 1B |

| ローマ字 | 日本語 | 北緯 | 東経 | 関係海図 | 関係書誌 |
|---------------------|----------|---------|----------|---------------|---------------------------|
| Roman Transcription | Japanese | Lat. N. | Long. E. | Chart Related | Sailing direction Related |
| Isikari Kawa | 石狩川 | 43 15 | 141 23 | 28,41,43 | 3A |
| Isikari Mati | 石狩町 | 43 15 | 141 22 | 28,41,43 | 3A |
| Isikari Take | 石狩岳 | 43 30 | 143 0 | 37 | 3A |
| Isikari Wan | 石狩湾 | 43 25 | 141 1 | 28,41,43 | 3A |
| Isikawa Sima | 石川島 | 35 40 | 139 47 | 1065,1061,90 | 1A |
| Isiki Mati | 一色町 | 34 49 | 137 2 | 1052,70 | 1A |
| Isikiri Hana | 石切鼻 | 34 35 | 134 4 | 155,153,100A | 2 |
| Isikiri Hana | 石切鼻 | 32 42 | 128 51 | 217,1212 | 4 |
| Isi-Ko Sima | 石小島 | 34 2 | 132 25 | 142,141 | 2 |
| Isikura Yama | 石倉山 | 33 20 | 129 47 | 166,198,179 | 4 |
| Isima Kuiai | 伊島喰合 | 33 7 | 129 24 | 215,198,187 | 4 |
| Isima Suidō | 井島水道 | 34 29 | 134 2 | 137A | 2 |
| Isimine Yama | 石峯山 | 38 31 | 141 31 | 52 | 1A |
| Isimizi Yama | 石見寺山 | 33 1 | 132 57 | 108,157 | 1A |
| Isimogura Yama | 石モグラ山 | 33 58 | 136 16 | 75 | 1A |
| Isi-no-maki Kō | 石巻港 | 38 25 | 141 19 | 54 | 1A |
| Isi-no-maki Wan | 石巻湾 | 38 22 | 141 19 | 54,72 | 1A |
| Isitori Ne | 石取根 | 34 37 | 138 55 | 96,51 | 1A |
| Isiwaki | 石脇 | 39 24 | 140 3 | 145,144 | 1B |
| Isizaki | 石崎 | 41 43 | 140 2 | 11,10,43 | 3A |
| Isizaki Kawa | 石崎川 | 41 43 | 140 2 | 11,10 | 3A |
| Isizaki Kō | 石崎港 | 41 43 | 140 2 | 11,10 | 3A |
| Isizaki Yama | 石崎山 | 41 42 | 140 4 | 11,10 | 3A |
| Isizaki no Byōbu | 石崎ノ屏風 | 37 5 | 136 57 | 158,121,120 | 1B |
| Isizi Kō | 石地港 | 37 32 | 138 40 | 146 | 1B |
| Isizumi ga Hana | 石積ヶ鼻 | 33 5 | 139 52 | 81 | 1A |
| Iso | 磯 | 35 5 | 140 7 | 90 | 1A |
| Iso Saki | 磯崎 | 36 23 | 141 38 | 62 | 1A |
| Iso Saki | 磯崎 | 33 30 | 130 5 | 188 | 4 |
| Iso Saki | 磯崎 | 33 15 | 131 47 | 1218,151,100B | 2 |
| Iso-ga Ne | 磯ヶ根 | 35 4 | 138 52 | 82 | 1A |
| Isohama Kō | 磯浜港 | 36 19 | 140 35 | 62 | 1A |
| Isohama Mati | 磯浜町 | 36 19 | 140 34 | 62 | 1A |
| Isokatura Sima | 磯島 | 35 34 | 135 24 | 161,139 | 1B |
| Isomosiri Sima | イソモシリ島 | 43 20 | 145 47 | 25,42 | 3A |
| Isomura Dasi | 磯村出シ | 35 7 | 140 17 | 58 | 1A |
| Isono Misaki | 磯根岬 | 35 16 | 139 51 | 1052,90,47 | 1A |
| Isonoe Guri | イソノエグリ | 37 57 | 138 15 | 167,122 | 1B |
| Isosan Nupuri | 伊曾散岳 | 45 1 | 142 2 | 37 | 3A |
| Isotani | 磯谷 | 41 24 | 140 50 | 10 | 1B |

| ローマ字 | 日本語 | 北緯 | 東経 | 関係海図 | 関係書誌 |
|---------------------|------------|---------|----------|----------------|---------------------------|
| Roman Transcription | Japanese | Lat. N. | Long. E. | Chart Related | Sailing direction Related |
| Isoya Saki | 磯谷埼 | 42 13 | 139 26 | 32,11,43 | 3A |
| Isozaki | 磯 埼 | 33 33 | 132 25 | 1102,100B | 2 |
| Isozaki Hana | 磯埼鼻 | 33 43 | 130 25 | 179,180 | 4 |
| Issi Bae | 一色灣 | 33 19 | 133 19 | 105,108,100A,B | 1A |
| Issô | 一 湊 | 30 27 | 130 30 | 216,1223 | 5 |
| Issô Kawa | 一湊川 | 30 27 | 130 30 | 216 | 5 |
| Issyô-ga-mori Yama | 一升ヶ森山 | 33 50 | 134 37 | 59,77 2 | 2 |
| Ita Ura | 板浦 (パンノウラ) | 32 57 | 129 39 | 204,198,187 | 4 |
| Itabe Sima | 板部島 | 32 35 | 128 54 | 1212,213 | 4 |
| Itaonotto Saki | イタオノット埼 | 42 31 | 140 47 | 19 | 3A |
| Itasikô Yama | 致孝山 | 32 46 | 129 0 | 1212 | 4 |
| Ite Saki | 射手埼 | 31 52 | 129 56 | 207,1222,187 | 4 |
| Ite Se | イテ瀬 | 31 25 | 130 6 | 207 | 4 |
| Iti Sima | イチ島 | 34 14 | 136 50 | 78 | 1A |
| Itibanbasi Kawa | 一番橋川 | 33 54 | 130 56 | 1226,135 | 2 |
| Itibisinai Ko | 一菱内湖 | 43 52 | 145 31 | 42,34,37 | 3A |
| Itibô Se | イチボ瀬 | 33 3 | 131 56 | 202 | 2 |
| Itibu Ura | 一部浦 | 33 24 | 129 26 | 165,198,179 | 4 |
| Itiburi | 市 根 | 32 42 | 131 50 | 1220 | 4 |
| Itie Saki | 市江埼 | 33 35 | 135 24 | 77,93,100A | 1A |
| Iti-ga Mori | 一ヶ森 | 33 51 | 134 37 | 77,100A | 2 |
| Iti-ga Se | 市ヶ瀬 | 33 57 | 130 52 | 1226,135 | 2 |
| Iti-ga-o Yama | 依遅ヶ尾山 | 35 44 | 135 9 | 139,159 | 1B |
| Itiki | 市 来 | 31 42 | 130 18 | 192,207,108 | 4 |
| Itiki Ura | 市木浦 | 31 28 | 131 23 | 1221 | 4 |
| Iti no Bae | 一ノ灣 | 33 56 | 135 4 | 97,77,100A | 2 |
| Iti-no Bae | 一ノ灣 | 33 45 | 132 57 | 108 | 1A |
| Iti-no Se | 一ノ瀬 | 34 6 | 132 59 | 132 | 2 |
| Iti-no Se | 一ノ瀬 | 33 56 | 130 50 | 171,201 | 2 |
| Iti-no Sima | 一ノ島 | 35 45 | 140 52 | 57 | 1A |
| Iti-no Sima | 一ノ島 | 33 29 | 135 48 | 99 | 1A |
| Iti-no-kubi Saki | 一ノ首埼 | 34 11 | 139 40 | 51,80 | 1A |
| Iti-no-maru Yama | 一ノ丸山 | 34 12 | 129 17 | 168 | 4 |
| Iti-no-se Hana | 一ノ瀬鼻 | 34 9 | 133 0 | 104 | 2 |
| Iti-no-se Kawa | 一ノ瀬川 | 32 3 | 131 31 | 1220,157,180 | 4 |
| Iti-no-se Yama | 一ノ瀬山 | 34 9 | 133 0 | 132,104 | 2 |
| Iti-no-tani Yama | 一ノ谷山 | 34 39 | 135 6 | 131,106,100A | 2 |
| Itiri Iwa | 一里岩 | 35 30 | 135 32 | 161,139 | 1B |
| Itiri Sima | 一里島 | 38 2 | 138 13 | 122 | 1B |
| Itô Kô | 伊東港 | 34 59 | 139 6 | 88,51,80 | 1A |

| ローマ字 | 日本語 | 北緯 | 東経 | 関係海図 | 関係書誌 |
|---------------------|-----------|---------|----------|---------------|---------------------------|
| Roman Transcription | Japanese | Lat. N. | Long. E. | Chart Related | Sailing direction Related |
| Itô Si | 伊東市 | 34 58 | 139 6 | 88,51,80 | 1A |
| Itoigawa Mati | 糸魚川町 | 37 3 | 137 52 | 120,146 | 1B |
| Itokusi Saki | 糸串埼 | 32 48 | 128 48 | 1212 | 4 |
| Ito Se | 糸 瀬 | 34 22 | 129 20 | 173 | 4 |
| Itoya | 糸 屋 | 33 58 | 135 6 | 97,77 | 2 |
| Itoya | 糸 屋 | 33 15 | 129 23 | 215,198,187 | 4 |
| Itoya Ura | 糸屋浦 | 33 15 | 129 24 | 215,198,187 | 4 |
| Itozaki | 糸 崎 | 34 23 | 133 7 | 114,103,153 | 2 |
| Ittyô Daiba | 一丁台場 | 31 36 | 130 34 | 214 | 4 |
| Itu Wan | 伊津湾 | 34 46 | 134 32 | 106,100A | 2 |
| Itukaite Mati | 五日市町 | 34 22 | 132 22 | 142,100B | 2 |
| Ituki Sima | 齋 島 | 34 7 | 132 48 | 141,142,100B | 2 |
| Ituku Sima | 巖 島 | 34 17 | 132 18 | 142,100B | 2 |
| Itukusima Kô | 巖島港 | 34 18 | 132 19 | 142 | 2 |
| Itukusima Mati | 巖島町 | 34 18 | 132 20 | 142,100B | 2 |
| Iwa Saki | 岩 埼 | 42 48 | 140 14 | 22,11 | 3A |
| Iwa Sima | 岩 島 | 34 15 | 133 42 | 137B | 2 |
| Iwa Sima | 岩 島 | 33 58 | 131 45 | 126,1101 | 2 |
| Iwadata Kô | 岩館港 | 40 24 | 139 59 | 144 | 1B |
| Iwado | 岩 戸 | 35 34 | 134 17 | 139,1172 | 1B |
| Iwado Dasi | 岩戸出シ | 35 8 | 139 41 | 68 | 1A |
| Iwado Yama | 岩戸山 | 35 9 | 139 39 | 68,1052,87 | 1A |
| Iwa-ga Hana | 岩ヶ鼻 | 35 39 | 135 16 | 117,161,139 | 1B |
| Iwa-ga Saki | 岩ヶ埼 | 35 32 | 140 5 | 1061,90,87 | 1A |
| Iwa-ga-sawa Yama | 岩ヶ澤山 | 39 26 | 142 0 | 71 | 1A |
| Iwagi Sima | 岩城島 | 34 16 | 133 9 | 103,153,100B | 2 |
| Iwahune Kô | 岩船港 | 38 11 | 139 25 | 145,144 | 1B |
| Iwahune Mati | 岩船町 | 38 12 | 139 25 | 145,144 | 1B |
| Iwai Mati | 祝 町 | 36 20 | 140 36 | 47 | 1A |
| Iwai Saki | 岩井埼 | 38 50 | 141 36 | 56 | 1A |
| Iwai Sima | 祝 島 | 33 47 | 131 58 | 140,1101,100B | 2 |
| Iwaki | 岩 城 | 32 14 | 130 27 | 174,206 | 4 |
| Iwaki Kawa | 岩木川 | 40 59 | 140 24 | 10 | 1B |
| Iwaki Yama | 岩木山 | 40 39 | 140 19 | 144 | 1B |
| Iwakudasituzi Yama | 岩下ッ辻山 | 34 36 | 134 12 | 155 | 2 |
| Iwakuni Si | 岩国市 | 34 10 | 132 11 | 142,100B | 2 |
| Iwakura Yama | 岩倉山 | 38 45 | 139 45 | 145 | 1B |
| Iwakuro Sima | 岩黒島 (イクロ) | 34 24 | 133 49 | 137B | 2 |
| Iwamatu Kawa | 岩松川 | 33 7 | 132 31 | 109,151 | 2 |
| Iwamatu Kô | 岩松港 | 33 8 | 132 30 | 109,151,157 | 2 |

| ローマ字 | 日本語 | 北緯 | 東経 | 関係海図 | 関係書誌 |
|---------------------|------------|---------|----------|---------------|---------------------------|
| Roman Transcription | Japanese | Lat. N. | Long. E. | Chart Related | Sailing direction Related |
| Iwamatu Mati | 岩松町 | 33 7 | 133 31 | 109,151,157 | 2 |
| Iwami | 岩見 | 34 47 | 134 32 | 106,100A | 2 |
| Iwami Kō | 岩見港 | 34 46 | 134 32 | 106,111 | 2 |
| Iwamihira Bae | 岩見平島 | 33 27 | 132 17 | 156 | 2 |
| Iwanai Kō | 岩内港 | 42 59 | 140 31 | 22,11,28,43 | 3A |
| Iwanai Mati | 岩内町 | 42 59 | 140 31 | 22,11,41,43 | 3A |
| Iwao | 岩尾 | 43 47 | 141 22 | 23,41 | 3A |
| Iwao Take | 岩尾岳 | 43 47 | 141 25 | 28,41 | 3A |
| Iwaoi Hana | イワオイ鼻 | 42 5 | 143 1 | 34 | 3A |
| Iwasa Se | 岩佐瀬 | 32 38 | 131 48 | 191,1230 | 4 |
| Iwasaki no Hana | 岩崎ノ鼻 | 36 49 | 137 3 | 1162,120,146 | 1B |
| Iwasen Take | 鯛見岳 | 32 43 | 129 51 | 197 | 4 |
| Iwasi Sima | 岩子島 | 34 23 | 133 10 | 114,103,153 | 2 |
| Iwasi Syō | 鯛種 | 34 34 | 134 6 | 155,153 | 2 |
| Iwasi Ura | 鯛浦 | 34 31 | 129 26 | 1216 | 4 |
| Iwasi Yama | 鯛山 | 38 22 | 141 10 | 54 | 1A |
| Iwasimi Take | 鯛見岳 (イワセン) | 32 43 | 129 51 | 197 | 4 |
| Iwasiro Sima | 岩城島 | 34 16 | 133 9 | 103,153,100B | 2 |
| Iwasisima Seto | 岩子島瀬戸 | 34 23 | 133 10 | 114,103 | 2 |
| Iwaso Hana | イワソ鼻 | 35 27 | 132 41 | 133 | 1B |
| Iwata Kawa | 岩田川 | 34 43 | 136 32 | 95,1051 | 1A |
| Iwataki Mati | 岩滝町 | 35 34 | 135 9 | 161,139 | 1B |
| Iwati | 岩地 | 34 45 | 138 46 | 84 | 1A |
| Iwati Kō | 岩地港 | 34 44 | 138 45 | 84 | 1A |
| Iwato Yama | 岩戸山 | 31 16 | 130 19 | 207,221 | 4 |
| Iwatubo | 岩坪 | 34 22 | 133 35 | 137B | 2 |
| Iwawada | 岩和田 | 35 11 | 140 22 | 57,87,62 | 1A |
| Iwawada Kō | 岩和田港 | 35 11 | 140 22 | 57,87 | 1A |
| Iwaya | 岩屋 | 41 23 | 141 25 | 10 | 1B |
| Iwaya Hana | 岩谷鼻 | 33 59 | 131 24 | 129,1101,100B | 2 |
| Iwaya Kō | 岩屋港 | 34 35 | 135 1 | 131,106,100A | 2 |
| Iwaya Mati | 岩屋町 | 34 35 | 135 1 | 131,106,100A | 2 |
| Iwaya Ura | 岩谷浦 | 32 37 | 130 27 | 194,169,206 | 4 |
| Iwayadomari | 岩屋泊 | 30 29 | 130 10 | 216 | 5 |
| Iya-no Hana | 五十谷鼻 | 33 46 | 132 15 | 140,1102 | 2 |
| Iyatani San | 彌谷山 | 34 14 | 133 44 | 137B,153,100A | 2 |
| Iyo Nada | 伊予灘 | 33 40 | 132 20 | 1102,100B | 2 |
| Izaki | 伊崎 | 33 7 | 131 54 | 1218,151 | 2 |
| Izaki Hana | 伊崎鼻 | 33 51 | 132 20 | 140,142 | 2 |
| Izani Se | イザ瀬 | 44 21 | 143 22 | 29 | 3 |

| ローマ字 | 日本語 | 北緯 | 東経 | 関係海図 | 関係書誌 |
|---------------------|----------|---------|----------|----------------|---------------------------|
| Roman Transcription | Japanese | Lat. N. | Long. E. | Chart Related | Sailing direction Related |
| Izaro-nozi Sima | イザロノ子島 | 34 27 | 133 45 | 137B | 2 |
| Izi Yama | 井地山 | 34 1 | 133 35 | 153 | 2 |
| Izika Sima | 石鏡島 | 34 27 | 136 56 | 1053,1052,1051 | 1A |
| Izu Hantō | 伊豆半島 | 34 51 | 138 56 | 84,51,80 | 1A |
| Izu Misaki | 伊豆岬 | 34 7 | 139 30 | 51,61 | 1A |
| Izu Sima | 出島 | 38 27 | 141 32 | 52,54,72 | 1A |
| Izu Sima | 伊豆島 | 33 26 | 129 42 | 186,166,179 | 4 |
| Izu Syotō | 伊豆諸島 | 33 30 | 139 40 | 51,80,61,81 | 1A |
| Izu Yama | 出山 | 38 58 | 141 39 | 56 | 1A |
| Izuhara Kō | 蔵原港 | 34 12 | 129 18 | 168,173,196 | 4 |
| Izuhara Mati | 蔵原町 | 34 12 | 129 18 | 168,173,196 | 4 |
| Izui | 出井 | 33 53 | 132 13 | 140,143,1102 | 2 |
| Izumi | 泉 | 36 57 | 140 52 | 62 | 1A |
| Izumi | 泉 | 34 41 | 129 29 | 173,179,196 | 4 |
| Izumi Mati | 出水町 | 32 5 | 130 22 | 174,206,180 | 4 |
| Izumi Nada | 和泉灘 | 34 30 | 135 12 | 131,106,100A | 2 |
| Izumi Sima | 泉島 | 33 57 | 132 28 | 1131 | 2 |
| Izumi Ura | 泉浦 | 34 41 | 129 29 | 175,173 | 4 |
| Izumi-Ōtu Si | 和泉大津市 | 34 30 | 135 24 | 106,100A | 2 |
| Izumisawa | 泉澤 | 41 42 | 140 30 | 11,10 | 3A |
| Izumozaki | 出雲崎 | 37 33 | 138 42 | 146 | 1B |
| Izumozaki Kō | 出雲崎港 | 37 33 | 138 42 | 146 | 1B |
| Izu Ō Sima | 伊豆大島 | 34 44 | 139 23 | 51,80,61,81 | 1A |
| Izusi Yama | 出石山 | 33 32 | 132 28 | 1102,100B | 2 |
| Izusima | 出島 | 38 27 | 141 32 | 52,54 | 1A |
| Izusima Suidō | 出島水道 | 38 27 | 141 31 | 52 | 1A |

| ローマ字 | 日本語 | 北緯 | 東経 | 関係海図 | 関係書誌 |
|---------------------|----------|---------|----------|--------------------|---------------------------|
| Roman Transcription | Japanese | Lat. N. | Long. E. | Chart Related | Sailing direction Related |
| K | | | | | |
| Ka Se | 鹿瀬 | 31 24 | 130 6 | 207, 1222, 180 | 4 |
| Ka Sima | 加島 | 34 49 | 131 56 | 149, 100B, 159 | 1B |
| Ka Sima | 加島 | 34 48 | 134 35 | 106, 100A | 2 |
| Ka Sima | 加島 | 34 22 | 133 15 | 114, 153, 100A, B | 2 |
| Ka Sima | 鹿島 | 34 28 | 134 10 | 137A, 106, 100A | 2 |
| Ka Sima | 鹿島 | 34 4 | 132 32 | 141, 142, 100B | 2 |
| Ka Sima | 鹿島 | 33 58 | 132 46 | 141, 1102, 100B | 2 |
| Ka Sima | 鹿島 | 33 45 | 135 19 | 74, 77, 10 0A | 1A |
| Ka Sima | 鹿島 | 32 57 | 132 27 | 151, 1220, 157 | 2 |
| Ka Sima | 鹿島 | 32 47 | 132 58 | 108 | 1A |
| Ka Sima | 嘉島 | 33 14 | 132 22 | 151, 100B | 2 |
| Kaba Dasi | カバ出シ | 33 27 | 135 48 | 99 | 1A |
| Kaba Saki | 樺崎 | 33 13 | 132 34 | 138 | 3A |
| Kaba Sima | 河崎島 | 33 54 | 130 49 | 171, 201 | 2 |
| Kaba Sima | 樺島 | 34 1 | 131 44 | 126, 1101 | 2 |
| Kaba Sima | 樺島 | 32 46 | 129 0 | 1218, 187, 213 | 4 |
| Kaba Sima | 樺島 | 32 34 | 129 47 | 192, 203, 213, 187 | 4 |
| Kabasima Suidō | 樺島水道 | 32 35 | 129 47 | 192, 203, 213, 187 | 4 |
| Kabayama Ne | 樺山根 | 40 33 | 141 35 | 53, 72 | 1A |
| Kabe Iwa | 壁岩 | 34 26 | 131 18 | 134, 136 | 1B |
| Kabe Iwa | 壁岩 | 32 15 | 130 10 | 178 | 4 |
| Kabe Kawa | 鴨部川 | 34 21 | 134 12 | 137A, 153 | 2 |
| Kabe Sima | 加部島 | 33 34 | 129 53 | 195, 166, 179 | 4 |
| Kabe Sima | 可部島 | 34 14 | 132 16 | 142, 100B | 2 |
| Kabe Sima | 壁島 | 34 11 | 130 54 | 201 | 1B |
| Kabe Sima | カベ島 | 34 1 | 130 44 | 201 | 2 |
| Kabetati Hana | 壁立鼻 | 31 43 | 129 42 | 207, 1222, 187 | 4 |
| Kabō | 家房 | 33 53 | 132 14 | 140, 142, 100B | 2 |
| Kabō-no-mozu Syō | 家房ノモズ礁 | 33 52 | 132 14 | 140, 142, 1102 | 2 |
| Kabu Saki | 蕪崎 | 34 32 | 134 11 | 137A, 106, 153 | 2 |
| Kabu Sima | 蕪島 | 40 32 | 141 34 | 72 | 1A |
| Kabukosi Saki | 蕪越崎 | 34 15 | 134 23 | 106, 100A | 2 |
| Kabura Dasi | カブラ出シ | 34 11 | 133 1 | 104, 153 | 2 |
| Kabura Guri | カブラグリ | 35 33 | 135 21 | 117, 161 | 1B |
| Kabura Saki | カブラ崎 | 34 22 | 133 46 | 137B | 2 |
| Kaburako Saki | 加布良湖崎 | 34 28 | 136 53 | 1053 | 1A |
| Kaburako Suidō | 加布良水道湖 | 24 29 | 136 53 | 1053, 70 | 1A |
| Kaburi Hana | カブリ鼻 | 30 50 | 129 57 | 1222 | 5 |

| ローマ字 | 日本語 | 北緯 | 東経 | 関係海図 | 関係書誌 |
|-----------------------|-------------|---------|----------|-----------------|---------------------------|
| Roman Transcription | Japanese | Lat. N. | Long. E. | Chart Related | Sailing direction Related |
| Kabusima-no Hana | 歌舞島ノ鼻(カクジマ) | 35 8 | 139 37 | 92 | 1A |
| Kabuto Misaki | 兜岬 | 43 13 | 140 52 | 28, 41 | 3A |
| Kabuto Saki | 甲崎 | 41 28 | 141 7 | 10 | 3A |
| Kabuto Saki | 甲崎 | 35 45 | 135 16 | 161, 139 | 1B |
| Kabuto Saki | 甲崎 | 35 33 | 135 29 | 161, 139 | 1B |
| Kabuto Saki | 兜崎 | 32 43 | 129 50 | 197 | 4 |
| Kabuto Se | 兜瀬 | 33 1 | 129 38 | 198, 187, 180 | 4 |
| Kabuto Se | 甲瀬 | 32 34 | 129 48 | 192, 203 | 4 |
| Kabuto Sima | 甲島 | 41 12 | 140 26 | 1151, 143, 10 | 1B |
| Kabuto Sima | 兜島 | 34 7 | 132 19 | 142, 100B | 2 |
| Kabuto Sima | 兜島 | 32 36 | 130 29 | 194 | 4 |
| Kabuto Yama | 甲山 | 34 46 | 135 20 | 1103, 106, 100A | 2 |
| Kabuto Yama | 甲山 | 34 8 | 130 53 | 201 | 1B |
| Kabuto-ga Saki | 甲ヶ崎 | 35 37 | 135 55 | 139 | 1B |
| Kabuto-ga Sen | 甲ヶ山 | 35 23 | 133 35 | 1172 | 1B |
| Kabuto-Ko Sima | 甲小島 | 34 14 | 133 12 | 103 | 2 |
| Kabuto-no-Tosima Dasi | カブトノ豊島出シ | 34 14 | 133 12 | 103 | 2 |
| Kabutoyama Misaki | 兜山岬 | 33 55 | 130 54 | 1226, 135, 201 | 2 |
| Kada | 賀田 | 33 58 | 136 12 | 75, 93, 61 | 1A |
| Kada Kō | 賀田港 | 33 58 | 136 14 | 75 | 1A |
| Kada Mati | 加太町 | 34 17 | 135 5 | 105, 77, 100A | 2 |
| Kada Seto | 加太瀬戸 | 34 18 | 135 4 | 77, 106, 100A | 2 |
| Kada Wan | 加太湾 | 34 17 | 135 4 | 105, 77 | 2 |
| Kada Wan | 賀田湾 | 33 58 | 136 14 | 75, 93, 61 | 1A |
| Kado Isi | 角石 | 34 42 | 137 0 | 1054, 1052, 70 | 1A |
| Kado Kawa | 角川 | 36 49 | 137 24 | 130, 146 | 1B |
| Kado Ne | カド根 | 35 24 | 139 39 | 63, 1062 | 1A |
| Kado Sima | 加戸島 | 33 24 | 129 32 | 198, 179, 187 | 4 |
| Kado Sima | 角島 | 35 39 | 134 55 | 139 | 1B |
| Kado Sima | 角島 | 32 56 | 129 35 | 204, 198 | 4 |
| Kadokura Saki | 門倉崎 | 20 21 | 130 53 | 1221, 182A | 5 |
| Kado-no-hama Wan | 門之浜湾 | 38 59 | 141 43 | 56 | 1A |
| Kado-no Hana | カドノ鼻 | 32 33 | 130 27 | 208 | 4 |
| Kado-no Isi | カドノ石 | 33 58 | 132 41 | 141 | 2 |
| Kado-no Sone | 角ノ曾根 | 32 43 | 129 2 | 1212, 213, 187 | 4 |
| Kadoura | 門浦 | 31 15 | 130 25 | 221 | 4 |
| Kadoya Saki | 門屋崎 | 33 23 | 133 17 | 105, 108 | 2 |
| Kae Saki | 加江崎 | 33 17 | 133 16 | 108, 157 | 1A |
| Kae Wan | 加江湾 | 32 50 | 132 59 | 108, 1220, 157 | 1A |
| Kaeda Kawa | 加江田川 | 31 49 | 131 27 | 181, 1220, 1221 | 4 |

| ローマ字 | 日本語 | 北緯 | 東経 | 関係海図 | 関係書誌 |
|---------------------|----------|---------|----------|----------------|---------------------------|
| Roman Transcription | Japanese | Lat. N. | Long. E. | Chart Related | Sailing direction Related |
| Kaeru Sima | 蛙島 | 34 2 | 131 43 | 126 | 2 |
| Kaga Sima | 加賀島 | 32 31 | 130 33 | 170,169,206 | 4 |
| Kaga Ura | 加賀浦 | 35 34 | 133 4 | 124,133,1172 | 1B |
| Kagami Kawa | 鏡川 | 33 33 | 133 34 | 110,108,100A,B | 1A |
| Kagami Yama | 鏡山 | 34 16 | 132 59 | 163 | 2 |
| Kagami Yama | 鏡山 | 33 26 | 130 2 | 188,179 | 4 |
| Kagamidake Hana | 鏡岳鼻 | 33 43 | 129 44 | 177,179 | 4 |
| Kagata Hana | 加賀田鼻 | 37 11 | 137 0 | 121,120 | 1B |
| Kagaura | 加賀浦 | 35 34 | 133 4 | 124,133,1172 | 1B |
| Kage no-o Sima | 蔭ノ尾島 | 32 42 | 129 50 | 197,203 | 4 |
| Kagike Hana | カギケ鼻 | 34 6 | 133 2 | 132,104,141 | 2 |
| Kagitoru | カギトル | 34 7 | 132 59 | 132 | 2 |
| Kagosima Kaiwan | 鹿兒島海灣 | 31 25 | 130 38 | 221,1221,1222 | 4 |
| Kagosima Kō | 鹿兒島港 | 31 36 | 130 34 | 214,221,1221 | 4 |
| Kagosima Si | 鹿兒島市 | 31 36 | 130 33 | 214,221,180 | 4 |
| Kagura Sime | 神樂島 | 33 42 | 135 22 | 74 | 1A |
| Kagura Sima | 神樂島 | 32 48 | 129 46 | 203,213,187 | 4 |
| Kagura-Taka Ne | 神樂高根 | 35 8 | 139 38 | 92 | 1A |
| Kahoku Gata | 河北潟 | 36 40 | 136 40 | 120,146 | 1B |
| Kahue Sima | カフエ島 | 43 20 | 145 34 | 28,41,43 | 3A |
| Kahuka Saki | 香深崎 | 45 21 | 141 4 | 21 | 3A |
| Kahuka Yama | 香深山 | 45 21 | 141 3 | 21 | 3A |
| Kahukai | 香深井 | 45 20 | 141 3 | 21,33,41 | 3A |
| Kahukai Byōti | 香深井鑛地 | 45 20 | 141 4 | 21,33,41 | 3A |
| Kahukai Kō | 香深井港 | 45 20 | 141 4 | 21,33 | 3A |
| Kahuri | 加布理 | 33 33 | 130 10 | 188,179,187 | 4 |
| Kai Hana | 戎鼻(エビス) | 33 13 | 132 33 | 138 | 2 |
| Kai Saki | 貝崎 | 41 9 | 140 46 | 143,10,43 | 1B |
| Kai Se | 貝瀬 | 34 26 | 129 23 | 1216 | 4 |
| Kai Se | 貝瀬 | 33 30 | 129 31 | 198,165,179 | 4 |
| Kai Se | 貝瀬 | 33 11 | 129 1 | 1212 | 4 |
| Kai Se | 貝瀬 | 32 33 | 129 47 | 192,303 | 4 |
| Kai Yama | 戎山(エビス) | 33 13 | 132 33 | 138 | 2 |
| Kaibetu Yama | 海別山 | 43 52 | 144 53 | 42,34,37 | 3A |
| Kaibu Kawa | 海部川 | 33 35 | 134 22 | 77 | 1A |
| Kaigara Se | 貝殻瀬 | 41 34 | 140 54 | 10 | 1B |
| Kaigara Se | 貝殻瀬 | 31 10 | 130 36 | 1201 | 4 |
| Kaigara Sendan | 貝殻浅瀬 | 43 23 | 145 52 | 8,25 | 3A |
| Kaiguti | 貝口 | 34 22 | 129 17 | 173,179,196 | 4 |
| Kaihuna | 貝榭 | 34 21 | 129 19 | 173,179,196 | 4 |

| ローマ字 | 日本語 | 北緯 | 東経 | 関係海図 | 関係書誌 |
|---------------------|-----------|---------|----------|----------------|---------------------------|
| Roman Transcription | Japanese | Lat. N. | Long. E. | Chart Related | Sailing direction Related |
| Kai-no-kawa Kō | 貝ノ川港 | 32 45 | 132 49 | 108,151 | 1A |
| Kaiko-no Hana | カイコノ鼻 | 34 0 | 132 36 | 1131,141,142 | 2 |
| Kaimon Misaki | 開聞岬 | 31 10 | 130 31 | 221,1221,1222 | 4 |
| Kaimon Take | 開聞岳 | 31 11 | 130 32 | 221,1221,180 | 4 |
| Koimoti Hana | 貝持鼻 | 37 12 | 136 56 | 121,120 | 1B |
| Kai-no Sima | 貝ノ島 | 34 0 | 130 49 | 135,201,179 | 2 |
| Kairotati Hana | 海羅立鼻 | 34 19 | 139 12 | 80 | 1A |
| Kaise Saki | 貝瀬崎 | 33 23 | 129 31 | 198,165,198 | 4 |
| Kaisuka | 貝渚 | 35 6 | 140 7 | 90,87 | 1A |
| Kaisuka Kō | 貝渚港 | 35 6 | 140 7 | 90,87 | 1A |
| Kaita Wan | 海田灣 | 34 21 | 132 30 | 142,100B | 2 |
| Kaitorima | 貝取瀨 | 42 11 | 139 54 | 11 | 3A |
| Kaizenzi Syō | 戒善寺礁 | 33 57 | 132 11 | 152 | 2 |
| Kaizuke Hana | 開附鼻 | 33 52 | 132 1 | 140,1101,1102 | 2 |
| Kaizyō Take | 階上岳(ハジガミ) | 40 24 | 141 35 | 53,72 | 1A |
| Kakara Sima | 加唐島 | 33 36 | 129 52 | 166,1228,179 | 4 |
| Kakari Ne | 掛リ根 | 35 11 | 139 42 | 68,1062,90,80 | 1A |
| Kakari Se | 懸リ瀬 | 34 23 | 133 8 | 114,103,153 | 2 |
| Kakariba Hana | 掛リ場鼻 | 35 27 | 132 41 | 133 | 1B |
| Kakazi Mati | 香香地町 | 33 40 | 131 31 | 1101,1102,100B | 2 |
| Kake Dasi | カケ出シ | 35 13 | 139 44 | 65,91 | 1A |
| Kake Saki | 缺崎 | 34 13 | 136 29 | 76 | 1A |
| Kake Sima | 掛島 | 42 27 | 139 51 | 22,11 | 3A |
| Kakebuti | 掛瀨 | 34 23 | 131 3 | 115,136,100B | 1B |
| Kakeda Sima | カケダ島 | 38 20 | 141 7 | 64 | 1A |
| Kakehasi Kawa | 梯川 | 36 25 | 136 25 | 150 | 1B |
| Kake Saki-no Se | 缺崎ノ瀬 | 34 13 | 136 29 | 76 | 1A |
| Kakezaka Hana | 駈坂鼻 | 34 25 | 131 15 | 134 | 1B |
| Kakesu Sima | 掛津島 | 33 49 | 132 15 | 140,1102,100B | 2 |
| Kakezuka Mati | 掛塚町 | 34 41 | 137 48 | 70 | 1A |
| Kaki Ne | カキ根 | 35 23 | 139 39 | 1052 | 1A |
| Kaki Se | カキ瀬 | 33 35 | 129 51 | 166 | 4 |
| Kaki Sima | 社嶼島 | 43 3 | 144 53 | 30,28,34 | 3A |
| Kaki-no Tuzi | 鯛ノ辻 | 33 58 | 131 0 | 1225,1101,127 | 2 |
| Kaki-no Ura | 柿ノ浦 | 34 11 | 132 28 | 142 | 2 |
| Kaki-no Ura | 鯛ノ浦 | 33 1 | 129 34 | 198,213 | 4 |
| Kaki-no-ura Sima | 鯛ノ浦島 | 33 1 | 129 35 | 204,198,187 | 4 |
| Kakisaki | 鯛崎 | 41 10 | 140 54 | 143,10 | 1B |
| Kakise Saki | 社嶼瀬崎 | 32 32 | 130 1 | 169,205 | 4 |
| Kakizaki Mati | 柿崎町 | 37 17 | 138 22 | 146 | 1B |

| ローマ字 | 日本語 | 北緯 | 東経 | 関係海図 | 関係書誌 |
|---------------------|----------|---------|----------|-----------------|---------------------------|
| Roman Transcription | Japanese | Lat. N. | Long. E. | Chart Related | Sailing direction Related |
| Kakkumi | 河汲 | 41 55 | 140 58 | 10 | 3A |
| Kako Kawa | 加古川 | 34 44 | 134 49 | 106, 100A | 2 |
| Kakudahama | 角田浜 | 37 49 | 138 50 | 144, 146 | 1B |
| Kakui Sima | 鹿久居島 | 34 43 | 134 18 | 155, 106, 100A | 2 |
| Kakuki Sima | カクキ島 | 43 47 | 141 22 | 28 | 3A |
| Kakuōzi Yama | 覚翁寺山 | 35 9 | 140 19 | 58 | 1A |
| Kakuta Saki | 角田岬 | 37 47 | 138 49 | 144, 146 | 1B |
| Kakuta Yama | 角田山 | 37 47 | 138 50 | 146 | 1B |
| Kakuzima-no Hana | 歌舞島ノ鼻 | 35 8 | 139 37 | 92 | 1A |
| Kama Dasi | カマ出シ | 32 40 | 129 48 | 203 | 4 |
| Kama Ne | 釜根 | 35 8 | 139 37 | 92 | 1A |
| Kama Saki | 釜岬 | 33 44 | 129 41 | 177 | 4 |
| Kama Se | カマ瀬 | 34 23 | 133 59 | 137B, 153, 100A | 2 |
| Kama Se | カマ瀬 | 34 14 | 134 39 | 112 | 2 |
| Kama Sima | 釜島 | 34 25 | 133 50 | 137B, 153, 100A | 2 |
| Kamabuse Yama | 釜臥山 | 43 49 | 141 31 | 28 | 3A |
| Kamabuta | 釜蓋 | 34 38 | 134 11 | 155 | 2 |
| Kamabuta Se | 釜蓋瀬 | 34 27 | 129 24 | 173 | 4 |
| Kamabuta Se | 釜蓋瀬 | 34 14 | 129 20 | 175 | 4 |
| Kamabuta Se | 釜蓋瀬 | 30 28 | 130 59 | 216 | 5 |
| Kamada | 釜田 | 33 22 | 129 36 | 198, 179, 187 | 4 |
| Kamada Se | 釜田瀬 | 34 11 | 132 25 | 142 | 2 |
| Kamada Ura | 釜田浦 | 33 22 | 129 36 | 165 | 4 |
| Kamada-no Hana | 釜田ノ鼻 | 34 14 | 133 12 | 103 | 2 |
| Kamado Saki | 蒲戸岬 | 33 4 | 132 1 | 202, 1218, 151 | 2 |
| Kamadoko no Se | 釜床ノ瀬 | 33 58 | 130 59 | 1225, 135 | 2 |
| Kamae Kō | 蒲江港 | 32 48 | 131 56 | 191 | 4 |
| Kamae Mati | 蒲江町 | 32 48 | 131 56 | 191, 1220 | 4 |
| Kamaga Saki | 釜ヶ岬 | 39 15 | 141 54 | 71 | 1A |
| Kama-ga Saki | 釜ヶ岬 | 38 17 | 141 28 | 52 | 1A |
| Kamagi Sima | カマガ島 | 34 10 | 133 7 | 104, 153 | 2 |
| Kamahuse Yama | 釜臥山 | 41 17 | 141 8 | 143, 10 | 1B |
| Kamai | 蒲井 | 33 49 | 132 5 | 140, 1101, 1102 | 2 |
| Kamaisi Kō | 釜石港 | 39 16 | 141 54 | 71, 54, 72 | 1A |
| Kamaisi Si | 釜石市 | 39 17 | 141 53 | 71, 54, 72 | 1A |
| Kamakake Hana | 釜掛鼻 | 35 33 | 133 17 | 116 | 1B |
| Kamakura Si | 鎌倉市 | 35 19 | 139 33 | 92, 90, 80, 62 | 1A |
| Kama no no Hana | 蒲ノ野鼻 | 34 10 | 132 52 | 103, 104, 163 | 2 |
| Kama-nyū | 蒲入 | 35 45 | 135 15 | 161, 139 | 1B |
| Kamasiki Yama | 釜敷山 | 33 2 | 129 39 | 204 | 4 |

| ローマ字 | 日本語 | 北緯 | 東経 | 関係海図 | 関係書誌 |
|----------------------|----------|---------|----------|--------------------|---------------------------|
| Roman Transcription | Japanese | Lat. N. | Long. E. | Chart Related | Sailing direction Related |
| Kamasu Hana | カマス鼻 | 34 14 | 136 31 | 76, 70, 93 | 1A |
| Kamata Saki | 蒲生田岬 | 33 50 | 134 35 | 59, 77, 100A | 2 |
| Kamaya | 釜谷 | 38 27 | 139 14 | 1153, 145 | 1B |
| Kamayadasi | 釜家ダシ | 37 10 | 136 55 | 121 | 1B |
| Kamazé-no Hana | カマゼノ鼻 | 30 16 | 130 25 | 1222, 182A | 5 |
| Kame Guri | 亀碓 | 36 6 | 133 9 | 124 | 1B |
| Kame Isi | 亀石 | 34 18 | 132 18 | 113 | 2 |
| Kame Iso | 亀磯 | 36 51 | 140 48 | 62 | 1A |
| Kame Iwa | 亀岩 | 35 40 | 135 18 | 117 | 1B |
| Kame Iwa | 亀岩 | 33 52 | 132 5 | 140, 1102 | 2 |
| Kame Saki | 亀岬 | 33 41 | 131 35 | 1101, 1102, 100B | 2 |
| Kame Se | 亀瀬 | 32 59 | 129 21 | 198 | 4 |
| Kame Sima | 亀島 | 36 7 | 136 3 | 139, 146, 159 | 1B |
| Kame Sima | 亀島 | 35 26 | 133 16 | 133 | 1B |
| Kame Sima | 亀島 | 35 1 | 138 52 | 82 | 1A |
| Kame Sima | 亀島 | 34 49 | 137 13 | 1053, 1052, 70 | 1A |
| Kame Sima | 亀島 | 34 18 | 133 10 | 103 | 2 |
| Kame Sima | 亀島 | 33 32 | 135 30 | 99 | 1A |
| Kame Syō | カメ礁 | 34 9 | 136 6 | 104, 153 | 2 |
| Kame Yama | 亀山 | 38 52 | 141 37 | 56, 54 | 1A |
| Kame-ga Kubi | 亀ヶ頸 | 34 38 | 131 36 | 1175 | 1B |
| Kame-ga Kubi | 亀ヶ首 | 34 7 | 132 35 | 100B | 2 |
| Kame-ga Mori | 亀ヶ森 | 39 43 | 141 49 | 53, 54, 72 | 1A |
| Kame-ga Saki | 亀ヶ岬 | 39 28 | 142 4 | 71, 54, 72 | 1A |
| Kame-ga Se | 亀ヶ瀬 | 33 55 | 131 17 | 127, 1101, 100B | 2 |
| Kame-ga Se | 亀ヶ瀬 | 33 5 | 129 8 | 217, 1212, 98 | 4 |
| Kamegasa Sima | 亀笠島(キガサ) | 34 15 | 133 42 | 137B, 153, 100A | 2 |
| Kamegawa Kō | 亀川港 | 33 19 | 131 30 | 1219, 1218, 1102 | 2 |
| Kamegawa Mati | 亀川町 | 33 19 | 131 30 | 1219, 1218, 1102 | 2 |
| Kamegi Syō | 亀城礁 | 35 12 | 139 35 | 92, 90 | 1A |
| Kamenoko Hana | 亀子鼻 | 34 28 | 136 54 | 73 | 1A |
| Kame-no sima no Hana | 亀ノ島ノ鼻 | 34 30 | 136 50 | 1053 | 1A |
| Kame-no Ura | 亀ノ浦 | 32 17 | 130 2 | 192, 178, 205 | 4 |
| Kame-no-ura Mura | 亀ノ浦村 | 32 17 | 130 2 | 192, 206, 213, 187 | 4 |
| Kameo Se | カメオ瀬 | 32 26 | 129 33 | 165, 198 | 4 |
| Kameoka Yama | 亀岡山 | 33 22 | 129 34 | 193 | 4 |
| Kametaka Hana | 亀高鼻 | 36 6 | 133 8 | 124 | 1B |
| Kameyama Hana | 亀山鼻 | 34 23 | 133 48 | 137B | 2 |
| Kamezaki Kō | 亀崎港 | 34 54 | 136 58 | 1052 | 1A |
| Kamezaki Mati | 亀崎町 | 34 55 | 136 58 | 1052, 70 | 1A |

| ローマ字 | 日本語 | 北緯 | 東経 | 関係海図 | 関係書誌 |
|---------------------|-----------|---------|----------|-----------------|---------------------------|
| Roman Transcription | Japanese | Lat. N. | Long. E. | Chart Related | Sailing direction Related |
| Kamezima | 亀島 | 35 40 | 135 18 | 117, 161, 139 | 1B |
| Kami Se | 上瀬 | 33 30 | 135 53 | 99, 93 | 1A |
| Kami Se | 神瀬 | 31 34 | 130 36 | 214, 221, 1221 | 4 |
| Kami Sima | 上島 | 34 41 | 134 43 | 131, 106, 100A | 2 |
| Kami Sima | 神島 | 34 33 | 136 59 | 1053, 1052, 70 | 1A |
| Kami Sone | 上曾根 | 32 51 | 128 39 | 1212, 187, 180 | 4 |
| Kami Yama | 神山 | 34 30 | 129 25 | 173 | 4 |
| Kamiatume Sima | 神集島(カンソ) | 33 32 | 129 58 | 188, 179, 187 | 4 |
| Kami-Azika Sima | 上阿値賀島 | 33 15 | 129 31 | 215, 198, 187 | 4 |
| Kamido Yama | 神戸山 | 34 14 | 139 9 | 51 | 1A |
| Kamidomari | 上泊 | 33 26 | 132 24 | 156 | 2 |
| Kamidomari Yama | 神止山 | 33 8 | 139 48 | 81 | 1A |
| Kamidori Hana | 神島鼻 | 33 17 | 129 21 | 215 | 4 |
| Kamihune Saki | 神船崎 | 33 14 | 129 25 | 215 | 4 |
| Kami-Hutago Sima | 上二子島 | 33 57 | 132 32 | 1131, 140, 141 | 2 |
| Kami-Hutaomote Sima | 上二面島 | 34 22 | 133 50 | 137B, 153 | 2 |
| Kami-Ikada | 上茂 | 34 38 | 134 12 | 106 | 2 |
| Kami-Ikari Se | 上磯瀬 | 33 33 | 129 53 | 195 | 4 |
| Kamiiso Mati | 上磯町 | 41 50 | 140 39 | 6, 10, 43 | 3A |
| Kami-Izumi Sima | 上イヅミ島 | 33 44 | 129 55 | 177, 187, 179 | 4 |
| Kami-Kamagari Sima | 上勘蒲島 | 34 11 | 132 43 | 163, 141, 100B | 2 |
| Kami-Kanaiwa | 上金岩 | 36 36 | 136 37 | 120, 146 | 1B |
| Kami-Karasu Sima | 上烏島 | 34 29 | 133 58 | 137A | 2 |
| Kami-Kareki Sima | 上枯木島 | 33 13 | 129 31 | 215, 198, 213 | 4 |
| Kami-kawaguti Kô | 上川口港 | 33 2 | 133 3 | 108 | 1A |
| Kamiki Hana | 神木鼻(コウギ) | 33 22 | 133 18 | 105 | 1A |
| Kami-Kosiki Sima | 上鯨島 | 31 50 | 129 52 | 203, 207, 187 | 4 |
| Kami-Kôzu Se | 上コーズ瀬 | 33 58 | 131 48 | 126, 1101, 1102 | 2 |
| Kami-Kuro Sima | 上黒島 | 34 9 | 132 41 | 163, 141, 100B | 2 |
| Kamimae | 神前(カンザキ) | 34 16 | 136 30 | 76, 70, 93 | 1A |
| Kamimae Wan | 神前湾(カンザキ) | 34 15 | 136 32 | 76 | 1A |
| Kami-Ma Sima | 上眞島 | 34 19 | 133 48 | 137B, 153, 100A | 2 |
| Kami-Mato Sima | 上の島 | 32 16 | 130 9 | 178, 205, 213 | 4 |
| Kami-Mizu Sima | 上水島 | 34 28 | 133 43 | 137B, 153, 100A | 2 |
| Kami-Naka Se | 上中瀬 | 33 42 | 135 20 | 74 | 1A |
| Kaminari Se | 雷瀬 | 33 34 | 129 45 | 166 | 4 |
| Kaminato | 神湊 | 33 8 | 139 49 | 61 | 1A |
| Kaminato Hakuti | 神湊泊地 | 33 8 | 139 49 | 61, 81 | 1A |
| Kamine San | 神峯山 | 36 38 | 140 37 | 47, 62 | 1A |
| Kami-Neo Sima | 上根尾島 | 34 15 | 129 20 | 175, 173 | 4 |

| ローマ字 | 日本語 | 北緯 | 東経 | 関係海図 | 関係書誌 |
|---------------------|-------------|---------|----------|-----------------|---------------------------|
| Roman Transcription | Japanese | Lat. N. | Long. E. | Chart Related | Sailing direction Related |
| Kami-Ninai Sima | 上荷内島 | 33 51 | 132 12 | 140, 142, 1102 | 2 |
| Kaminira San | 上蒜山 | 35 20 | 133 40 | 1172 | 1B |
| Kami-no Iwa | 上ノ岩 | 34 4 | 133 8 | 101 | 2 |
| Kami-no Mine | 神ノ峯 | 34 13 | 132 55 | 103, 163, 100A | 2 |
| Kami-no Misaki | 上ノ岬 | 30 46 | 130 52 | 216, 1221 | 5 |
| Kami-no Se | 上ノ瀬 | 31 38 | 129 43 | 207 | 4 |
| Kami-no Se | 神ノ瀬 | 32 40 | 130 8 | 203, 16, 213 | 4 |
| Kami-no-seki | 上関 | 33 50 | 132 6 | 129, 1102, 100B | 2 |
| Kami-no-seki Kô | 上関港 | 33 50 | 132 7 | 140 | 2 |
| Kami-no Sima | 上ノ島 | 34 35 | 129 25 | 173, 196, 302 | 4 |
| Kami-no Sima | 神ノ島(ゴウ) | 34 15 | 129 20 | 175 | 4 |
| Kami-no Sima | 神ノ島 | 34 12 | 136 49 | 78, 70, 93 | 1A |
| Kami-no Sima | 神ノ島 | 32 43 | 129 50 | 197, 203, 187 | 4 |
| Kami-no Sima | 神ノ島 | 31 26 | 130 12 | 192, 207, 1222 | 4 |
| Kami-no Kae | 上ノ加江 | 33 17 | 133 15 | 151, 108, 157 | 1A |
| Kami-no-kae Kô | 上ノ加江港 | 33 17 | 133 15 | 108 | 1A |
| Kami-no-kuni | 上ノ國 | 41 48 | 140 7 | 11, 10, 43 | 3A |
| Kami-no-kuni Byôti | 上ノ國鑛地 | 41 49 | 140 7 | 11, 10, 43 | 3A |
| Kami-no-seki Kaikyô | 上関海峡 | 33 50 | 132 7 | 129, 140, 1102 | 2 |
| Kami-no-sima Sone | 神ノ島曾根 | 31 26 | 130 12 | 192, 207 | 4 |
| Kami-no-ura | 神ノ浦 | 33 55 | 132 23 | 140, 142, 1102 | 2 |
| Kami-no Ura | 神ノ浦(コウ) | 32 53 | 129 41 | 204, 203, 198 | 4 |
| Kami-no Yama | 神ノ山 | 33 23 | 132 21 | 156 | 2 |
| Kami no Yama | 上ノ山(ウツ) | 33 39 | 135 59 | 46 | 1A |
| Kami-Nozi Sima | 上濃地島 | 34 27 | 133 46 | 137B, 153 | 2 |
| Kami-Ôto-no Hana | 上大戸ノ鼻(カミウト) | 32 32 | 130 28 | 208, 170, 169 | 4 |
| Kami-Sakari Yama | 上盛山 | 33 50 | 132 5 | 140, 1102, 100B | 2 |
| Kamisaki Hana | 神崎鼻 | 32 52 | 128 59 | 1212 | 4 |
| Kamisiro | 神代(コウジロ) | 32 52 | 130 16 | 169, 213, 180 | 4 |
| Kami-Sizumo Syô | 上シヅモ瀬 | 34 42 | 134 30 | 105 | 2 |
| Kamisori-no Se | 剃刀ノ瀬 | 33 23 | 131 39 | 1218, 1102 | 2 |
| Kamisu Saki | 神頭崎 | 33 57 | 136 14 | 75, 93 | 1A |
| Kamisyô Kawa | 上庄川 | 36 53 | 136 59 | 120 | 1B |
| Kami-Taka Se | 上高瀬 | 34 20 | 133 4 | 103 | 2 |
| Kami-Tizuka Sima | 上血塚島 | 32 24 | 130 14 | 174, 169, 203 | 4 |
| Kamituki | 神着 | 34 7 | 139 31 | 51, 61, 1054 | 1A |
| Kami-Uto-no Hana | 上大戸ノ鼻 | 32 32 | 130 28 | 208, 170, 169 | 4 |
| Kamiya Dasi | カミヤ出シ | 37 6 | 137 0 | 158, 121 | 1B |
| Kamiyasiro | 神社 | 34 31 | 136 44 | 1052, 1051, 70 | 1A |
| Kamiyasiro Kô | 神社港 | 34 32 | 136 46 | 1051, 70 | 1A |

| ローマ字 | 日本語 | 北緯 | 東経 | 関係海図 | 関係書誌 |
|---------------------|----------|---------|----------|----------------|---------------------------|
| Roman Transcription | Japanese | Lat. N. | Long. E. | Chart Related | Sailing direction Related |
| Kamo Guri | カモグリ | 35 36 | 135 27 | 161, 139 | 1B |
| Kamo Guri | 鴨グリ | 35 31 | 135 19 | 117 | 1B |
| Kamo Iso | 鴨磯 | 34 10 | 133 2 | 104 | 2 |
| Kamo Kawa | 加茂川 | 35 6 | 140 7 | 80, 87 | 1A |
| Kamo Kawa | 加茂川 | 33 55 | 133 9 | 153, 100A, B | 2 |
| Kamō Kawa | 蒲生川 | 35 35 | 134 18 | 1172 | 1B |
| Kamo Ko | 加茂湖 | 38 5 | 138 26 | 122, 145, 144 | 1B |
| Kamo Kō | 加茂港 | 36 11 | 133 17 | 124, 1172, 159 | 1B |
| Kamo Kō | 加茂港 | 38 45 | 139 44 | 147, 145 | 1B |
| Kamo Mati | 加茂町 | 38 46 | 139 44 | 145, 144 | 1B |
| Kamo Se | 鴨瀬 | 34 9 | 132 45 | 103, 104, 100B | 2 |
| Kamo Se | 鴨瀬 | 33 23 | 129 34 | 193 | 4 |
| Kamo Se | 鴨瀬 | 31 49 | 130 10 | 206, 207, 213 | 4 |
| Kamo Sima | 鴨島 | 43 14 | 145 36 | 25 | 3A |
| Kamo Sima | 鴨島 | 34 4 | 130 54 | 201 | 1B |
| Kamo Sima | 鴨島 | 32 48 | 128 48 | 1212, 187, 180 | 4 |
| Kamobe Kawa | 鴨部川(カベ) | 34 21 | 134 12 | 137A, 153 | 2 |
| Kamogawa Mati | 鴨川町 | 35 6 | 140 7 | 87, 62 | 1A |
| Kamogawa Wan | 鴨川湾 | 35 6 | 140 8 | 87, 62 | 1A |
| Kamoi Hana | 鴨居鼻 | 35 29 | 135 37 | 161, 139 | 1B |
| Kamoi Misaki | 神威岬 | 43 20 | 140 21 | 28, 43, 41 | 3A |
| Kamoi Se | 鴨居瀬 | 33 39 | 135 22 | 77, 100A | 1A |
| Kamoi Se | 鴨居瀬 | 32 11 | 129 58 | 200 | 4 |
| Kamoi Take | 神威岬 | 42 26 | 142 54 | 43, 34 | 3A |
| Kamome Iwa | 鷓岩(ゴメ) | 44 27 | 141 20 | 40 | 3A |
| Kamome Saki | 鷓崎(ゴメ) | 44 27 | 141 20 | 40 | 3A |
| Kamome Sima | 鷓島 | 43 37 | 146 22 | 38 | 3A |
| Kamome Sima | 鷓島 | 41 52 | 140 7 | 22, 11, 10, 43 | 3A |
| Kamome Sima | 鷓島(ゴメ) | 40 55 | 140 51 | 143, 10, 43 | 1B |
| Kamome Sima | 鷓島 | 33 12 | 132 16 | 151 | 2 |
| Kamose Sima | 鴨背島 | 33 55 | 132 32 | 140, 141 | 2 |
| Kamose Sima | 鴨背島 | 33 54 | 132 40 | 141, 142 | 2 |
| Kamozī Syō | カモジ礁 | 33 53 | 132 28 | 140, 141, 142 | 2 |
| Kamudo Kawa | 神戸川 | 35 23 | 132 41 | 133, 1172, 159 | 1B |
| Kamuenai | 神恵内 | 43 8 | 140 26 | 28, 41, 43 | 3A |
| Kamuenai Kō | 神恵内港 | 43 8 | 140 26 | 28, 41 | 3A |
| Kamuenai Wan | 神恵内湾 | 43 8 | 140 26 | 28 | 3A |
| Kamui Misaki | 神威岬 | 45 3 | 142 30 | 37 | 3A |
| Kamui San | 神威山 | 42 10 | 139 26 | 32, 11, 43 | 3A |
| Kamui Take | 神威岬 | 45 3 | 142 28 | 37 | 3A |

| ローマ字 | 日本語 | 北緯 | 東経 | 関係海図 | 関係書誌 |
|---------------------|----------|---------|----------|----------------|---------------------------|
| Roman Transcription | Japanese | Lat. N. | Long. E. | Chart Related | Sailing direction Related |
| Kamuieto Saki | カムイエト岬 | 43 50 | 141 27 | 28 | 3A |
| Kamukotan Saki | カムイコタン岬 | 45 25 | 140 58 | 40, 28 | 3A |
| Kamure Yama | 花牟嵐山 | 33 9 | 131 19 | 157, 180 | 4 |
| Kamuri Saki | 冠岬 | 34 20 | 133 0 | 103, 163, 100A | 2 |
| Kamuri Take | 冠岬 | 33 9 | 131 25 | 157, 180 | 4 |
| Kan Saki | 神岬 | 45 28 | 140 58 | 40, 33, 41 | 3A |
| Kan Saki | 神岬 | 33 54 | 132 42 | 107, 141 | 2 |
| Kan Se | 神瀬 | 31 8 | 130 37 | 1301 | 4 |
| Kan Sima | 神島 | 36 9 | 133 16 | 124, 1172 | 1B |
| Kan Tō | 官島 | 33 1 | 131 55 | 302, 151 | 2 |
| Kan Yama | 貫山(メキ) | 33 47 | 130 55 | 1101, 100B | 2 |
| Kana Guri | カナグリ | 35 35 | 135 26 | 161 | 1B |
| Kana Yama | 金山 | 38 28 | 141 18 | 54 | 1A |
| Kana Yama | 金山 | 33 9 | 132 26 | 109 | 2 |
| Kana Yama | 鉛山 | 33 41 | 135 21 | 74, 77 | 1A |
| Kanae Ne | 期根 | 39 18 | 141 59 | 71 | 1A |
| Kanae Saki | 叶岬 | 33 22 | 129 34 | 193 | 4 |
| Kanae Ura | 期浦 | 38 54 | 141 35 | 56 | 1A |
| Kanaga Se | カナガ瀬 | 37 12 | 136 40 | 121, 120 | 1B |
| Kanagasaki-no Isa | カナガサイノ磯 | 34 0 | 132 16 | 142 | 2 |
| Kanagawa | 神奈川 | 35 29 | 139 38 | 66, 1061, 1062 | 1A |
| Kanai Hana | 金井鼻 | 33 22 | 129 48 | 166, 198 | 4 |
| Kanai Saki | 叶岬 | 32 45 | 132 48 | 151, 108, 1230 | 1A |
| Kanaiwa Kō | 金石港 | 36 36 | 136 35 | 120, 146 | 1B |
| Kanaiwa Mati | 金石町 | 36 36 | 136 36 | 120, 146 | 1B |
| Kanamaru Sima | 金丸島 | 33 57 | 132 28 | 1131, 140, 142 | 2 |
| Kaname Iwa | 要岩 | 34 19 | 130 53 | 115 | 1B |
| Kanari | カナリ | 34 23 | 133 29 | 153 | 2 |
| Kanase Iwa | 金瀬岩 | 33 54 | 132 3 | 140 | 2 |
| Kanasiro Dasi | 金城出シ | 33 44 | 129 47 | 177, 179, 187 | 4 |
| Kanasiro Iwa | 金城岩 | 33 46 | 129 49 | 177, 179, 180 | 4 |
| Kanawa Iwa | カナワ岩 | 34 25 | 134 8 | 137A, 153 | 2 |
| Kanawa Sima | 金輪島(カノー) | 34 20 | 132 29 | 142, 100B | 2 |
| Kanayama Hana | 金山鼻 | 34 21 | 133 27 | 153, 100A, B | 2 |
| Kanayama Hana | 金山鼻 | 32 39 | 131 47 | 1230 | 4 |
| Kanayama Wan | 鉛山湾 | 33 41 | 135 20 | 74, 77 | 1A |
| Kanazawa Si | 金澤市 | 36 34 | 136 40 | 146 | 1B |
| Kanaziro Iwa | 金城岩 | 33 42 | 129 40 | 177 | 4 |
| Kanbara Iso | カンバラ磯 | 42 47 | 140 18 | 22 | 3A |
| Kanbē Se | 勘兵衛瀬 | 33 10 | 132 11 | 151, 157 | 2 |

| ローマ字 | 日本語 | 北緯 | 東経 | 関係海図 | 関係書誌 |
|----------------------|-----------|---------|----------|---------------|---------------------------|
| Roman Transcription | Japanese | Lat. N. | Long. E. | Chart Related | Sailing direction Related |
| Kanbe Yama | 神戸山 | 34 14 | 139 9 | 51 | 1A |
| Kanda Misaki | 神田岬 | 34 17 | 130 52 | 136,100B | 1B |
| Kandai Ne | カンダイ根 | 39 28 | 141 59 | 71 | 1A |
| Kando Hana | 神渡鼻 | 34 20 | 139 17 | 51,80 | 1A |
| Kando Yama | 神止山 | 33 8 | 139 48 | 81 | 1A |
| Kane Ura | 金浦(コノウラ) | 39 15 | 139 55 | 145,144 | 1B |
| Kaneda Dasi | 金田出シ | 45 28 | 141 2 | 40 | 3A |
| Kaneda Saki | 金田岬 | 45 28 | 141 2 | 40,33 | 3A |
| Kaneda Wan | 金田湾 | 35 11 | 139 42 | 68,1062,98,80 | 1A |
| Kane-ga Saki | 金ヶ岬 | 35 40 | 136 5 | 160,139 | 1B |
| Kane-ga Saki | 金ヶ岬 | 34 45 | 134 29 | 111 | 2 |
| Kane-ga Saki | 金ヶ岬 | 34 34 | 134 22 | 137,A106,J00A | 2 |
| Kane-ga Saki | 鐘ヶ岬 | 34 6 | 130 47 | 201,179,100B | 1B |
| Kane-ga-saki Sima | 鐘ヶ岬島 | 33 58 | 130 52 | 1226,135 | 2 |
| Kanekakenatu-no Mori | 鐘懸松ノ森 | 34 15 | 134 37 | 112 | 2 |
| Kaneko Sima | 金子島 | 32 56 | 129 7 | 217,1212,223 | 4 |
| Kane-no Misaki | 鐘ノ岬 | 33 53 | 130 32 | 179 | 4 |
| Kane no turu Misaki | 金ノ鼓岬 | 33 55 | 130 55 | 1226,135,201 | 2 |
| Kanesaki Kō | 鐘崎港 | 33 53 | 130 32 | 1228,201 | 4 |
| Kanesu-no Se | 金洲ノ瀬 | 34 20 | 138 20 | 61 | 1A |
| Kanetu Yama | 金津山 | 41 6 | 141 20 | 143,10,43 | 1B |
| Kaneura Kō | 金浦港(コノウラ) | 39 15 | 139 55 | 144 | 1B |
| Kanezaki | 鐘 岬 | 33 53 | 130 32 | 1228,179,196 | 4 |
| Kanise Syosyō | 蟹瀬諸磯 | 33 5 | 129 35 | 198,187,180 | 4 |
| Kanita | 蟹 田 | 41 3 | 140 39 | 143,10,43,144 | 1B |
| Kanita Kawa | 蟹田川 | 41 3 | 140 39 | 143,10 | 1B |
| Kankake Tani | 神懸谷 | 34 31 | 134 18 | 137A,103 | 2 |
| Kankaku Se | カンカク瀬 | 32 42 | 123 51 | 217 | 4 |
| Kanko Sima | 寒古島 | 32 56 | 129 7 | 223,217 | 4 |
| Kankō-no Se | カンコーノ瀬 | 34 22 | 136 6 | 103,114 | 2 |
| Kanme Kawa | 甲女川 | 30 43 | 131 0 | 216 | 5 |
| Kanmuri Sima | 冠 島 | 35 44 | 136 5 | 160,139 | 1B |
| Kanmuri Sima | 冠 島 | 35 41 | 135 26 | 161,139,159 | 1B |
| Kanne Hana | 神懸鼻 | 34 16 | 132 23 | 142 | 2 |
| Kan no Mine | 神 峯 | 34 13 | 132 55 | 163,103 | 2 |
| Kannon Hana | 観音鼻 | 34 21 | 133 13 | 114,103,153 | 2 |
| Kannon Hana | 観音鼻 | 34 15 | 133 37 | 137B | 2 |
| Kannon Hana | 観音鼻 | 34 13 | 132 55 | 103,104,163 | 2 |
| Kannon Saki | 観音岬 | 37 29 | 138 37 | 1155,146 | 1B |
| Kannon Iwa | 観音岩 | 44 13 | 145 21 | 42 | 3A |

| ローマ字 | 日本語 | 北緯 | 東経 | 関係海図 | 関係書誌 |
|---------------------|----------|---------|----------|---------------|---------------------------|
| Roman Transcription | Japanese | Lat. N. | Long. E. | Chart Related | Sailing direction Related |
| Kannon Saki | 観音岬 | 37 7 | 137 4 | 158,121,120 | 1B |
| Kannon Saki | 観音岬 | 35 15 | 139 45 | 1082,65,1062 | 1A |
| Kannon Saki | 観音岬 | 34 47 | 131 9 | 136,149,196 | 1B |
| Kannon Saki | 観音岬 | 34 47 | 131 54 | 149,159 | 1B |
| Kannon Saki | 観音岬 | 34 32 | 136 54 | 1053,1052,70 | 1A |
| Kannon Saki | 観音岬 | 34 24 | 134 8 | 137A,106 | 2 |
| Kannon Saki | 観音岬 | 34 12 | 132 34 | 141,142 | 2 |
| Kannon Saki | 観音岬 | 34 10 | 132 53 | 104,141,163 | 2 |
| Kannon Saki | 観音岬 | 34 7 | 130 52 | 201,179,100B | 1B |
| Kannon Saki | 観音岬 | 33 6 | 131 56 | 1224,1218,151 | 2 |
| Kannon Saki | 観音岬 | 32 53 | 128 55 | 1212 | 4 |
| Kannon Saki | 観音岬 | 32 49 | 132 38 | 151 | 1A |
| Kannon Saki | 観音岬 | 31 30 | 131 23 | 181 | 4 |
| Kannon Saki | 観音岬 | 31 10 | 130 59 | 1221,180 | 4 |
| Kannon Yama | 観音山 | 37 24 | 136 54 | 1155,120 | 1B |
| Kannon Yama | 観音山 | 34 25 | 129 24 | 173 | 4 |
| Kannon Yama | 観音山 | 33 2 | 132 32 | 151,108 | 2 |
| Kannonzaki Mati | 観音崎町 | 33 57 | 130 56 | 128 | 2 |
| Kannonzi Kō | 観音寺港 | 34 7 | 133 38 | 102,153 | 2 |
| Kannonzi Mati | 観音寺町 | 34 8 | 133 39 | 102,153,100A | 2 |
| Kan-no-ura Kō | 甲浦港 | 33 32 | 134 19 | 59,77,108 | 1A |
| Kan-no-ura Mati | 甲浦町 | 33 33 | 134 18 | 59,108,100A | 1A |
| Kan-no-ura Yama | 神ノ浦山 | 35 38 | 134 41 | 160 | 1B |
| Kano Kawa | 狩野川 | 35 5 | 138 52 | 82,80 | 1A |
| Ka-no Kawa | 鹿ノ川 | 34 12 | 132 27 | 142,100B | 2 |
| Ka-no-kawa Uti | 鹿ノ川内 | 34 11 | 132 27 | 142 | 2 |
| Ka-no-kubi Saki | 鹿ノ首岬 | 33 47 | 134 39 | 77,100A | 1A |
| Ka-no Se | 鹿ノ瀬 | 34 35 | 134 49 | 131,106,100A | 2 |
| Ko-no Sima | 鹿ノ島 | 34 24 | 131 16 | 134 | 1B |
| Kanō Sima | 金輪島 | 34 20 | 132 29 | 142,100B | 2 |
| Kanō Sima | 叶 島 | 33 49 | 132 3 | 140,1101 | 2 |
| Kanō Sima | 加納島 | 33 42 | 135 22 | 74 | 1A |
| Kanō Ura | 叶 浦 | 34 12 | 133 5 | 103,104 | 2 |
| Kanō Yama | 加納山 | 33 55 | 132 15 | 140,142,1102 | 2 |
| Ka-no-ya Kō | 鹿屋港 | 31 24 | 130 46 | 221,1221 | 4 |
| Ka-no-ya Si | 鹿屋市 | 31 24 | 130 51 | 221,1221,180 | 4 |
| Kantai Sima | カンタイ島 | 32 42 | 129 49 | 197,203 | 4 |
| Kantama Se | カンタマ瀬 | 34 38 | 134 54 | 131,111 | 2 |
| Kantekomu Dasi | 寒手古無出シ | 35 8 | 140 19 | 58 | 1A |
| Kantori Dasi | 観取出シ | 33 41 | 136 0 | 46 | 1A |

| ローマ字 | 日本語 | 北緯 | 東経 | 関係海図 | 関係書誌 |
|---------------------|-----------|---------|----------|---------------|---------------------------|
| Roman Transcription | Japanese | Lat. N. | Long. E. | Chart Related | Sailing direction Related |
| Kantori Saki | 梶取埼 | 33 35 | 135 57 | 46,77,93 | 1A |
| Kanuki Saki | 加貫埼 | 33 23 | 131 38 | 1218,1102 | 2 |
| Kan-Yô Tô | 咸陽島 | 32 55 | 132 41 | 119 | 1A |
| Kanzaki | 神前 | 34 16 | 136 30 | 76,70,93 | 1A |
| Kanzaki Dasi | カン埼出シ | 34 15 | 133 6 | 103 | 2 |
| Kanzaki Hana | 神崎鼻(コウザキ) | 32 43 | 129 51 | 197,203 | 4 |
| Kanzaki Wan | 神前湾 | 34 15 | 136 32 | 76 | 1A |
| Kanzui Hana | 神水鼻 | 35 39 | 134 51 | 160 | 1B |
| Kanzyô Sima | 間丈島 | 33 57 | 132 29 | 1131 | 2 |
| Kanzyu Sima | 干珠島 | 34 0 | 131 1 | 1225,135,127 | 2 |
| Kao | 加尾 | 35 33 | 135 46 | 161,139 | 1B |
| Kaorise Sima | 鵜瀬島 | 32 19 | 130 18 | 174 | 4 |
| Kaosai Sima | 鹿尾菜島(ヒジリ) | 33 58 | 135 4 | 97,77 | 2 |
| Kapatiri Saki | カパチリイ埼 | 43 50 | 141 29 | 28 | 3A |
| Kara Sima | 唐島 | 38 52 | 141 39 | 56 | 1A |
| Kara Sima | 唐島 | 38 42 | 141 32 | 54 | 1A |
| Kara Sima | 唐島 | 34 18 | 132 57 | 103,163 | 2 |
| Kara Sima | 唐島 | 34 14 | 133 41 | 137B,153 | 2 |
| Karahune Hana | 唐船鼻 | 32 18 | 130 28 | 174 | 4 |
| Karahune Iwa | 唐船岩 | 32 18 | 130 28 | 174 | 4 |
| Karahune Sima | 唐船島 | 34 17 | 132 51 | 163 | 2 |
| Karakai Sima | カラカイ島 | 38 19 | 141 8 | 64 | 1A |
| Karakasa Bae | 傘濱 | 32 20 | 131 38 | 1223 | 4 |
| Karakasa Ne | 傘根 | 38 22 | 141 11 | 54 | 1A |
| Karakasa Se | 傘瀬 | 32 32 | 130 2 | 192 | 4 |
| Karakasa Yama | 傘山 | 34 17 | 132 12 | 142,100B | 2 |
| Karakasi | カラカシ | 34 20 | 129 15 | 173 | 4 |
| Karako Sima | 唐子島 | 33 33 | 129 33 | 193,165 | 4 |
| Karako Yama | 唐子山 | 34 2 | 133 2 | 104,141,153 | 2 |
| Karamo Iso | 唐藻磯 | 33 59 | 132 26 | 141,142 | 2 |
| Karani Sima | 唐荷島 | 34 45 | 134 30 | 106,100A | 2 |
| Karannai Misaki | カラナンナイ岬 | 45 17 | 141 2 | 33,41 | 3A |
| Kara-no Iwa | カラノ岩 | 33 55 | 132 21 | 140,142 | 2 |
| Karasaki Hana | 唐埼鼻 | 34 38 | 135 3 | 131,106 | 2 |
| Karasaki Se | 韓崎瀬 | 34 44 | 129 28 | 1214,173,304 | 4 |
| Karasu Mati | 香良洲町 | 34 39 | 136 32 | 1051 | 1A |
| Karasu Saki | 唐州埼 | 34 22 | 129 14 | 173,179,196 | 4 |
| Karasu Sima | 鳥島 | 37 6 | 137 0 | 158,121 | 1B |
| Karasu Sima | 鳥島 | 33 55 | 132 8 | 140 | 2 |
| Karasu Sima | 鳥島 | 33 27 | 132 22 | 156,1102 | 2 |

| ローマ字 | 日本語 | 北緯 | 東経 | 関係海図 | 関係書誌 |
|---------------------|----------|---------|----------|---------------|---------------------------|
| Roman Transcription | Japanese | Lat. N. | Long. E. | Chart Related | Sailing direction Related |
| Karasu-ga Tôge | 鳥ヶ峠 | 32 20 | 130 21 | 174,206 | 4 |
| Karasu-Ko Sima | 鳥小島 | 34 13 | 132 32 | 142 | 2 |
| Karato Sima | 唐戸島 | 38 19 | 141 10 | 64 | 1A |
| Karato Syô | カラト礁 | 33 38 | 129 32 | 165,198,179 | 4 |
| Karatu Kô | 唐津港 | 33 28 | 129 59 | 188,179,187 | 4 |
| Karatu Si | 唐津市 | 33 27 | 129 58 | 188,1228,179 | 4 |
| Karatu Wan | 唐津湾 | 33 30 | 130 1 | 188,179,187 | 4 |
| Karaziro Hana | 唐網代鼻 | 32 23 | 130 22 | 174,169,206 | 4 |
| Karaziro Seto | 唐網代瀬戸 | 32 23 | 130 21 | 174,206 | 4 |
| Karei Saki | 干飯埼 | 35 53 | 136 0 | 139,146,159 | 1B |
| Karei Saki | カレイ埼 | 34 22 | 133 41 | 137B | 2 |
| Karei Saki | 加礼埼 | 33 21 | 132 21 | 156 | 2 |
| Karei Sima | カレイ島 | 33 58 | 132 42 | 100B | 2 |
| Kareki Saki | 辛木埼 | 32 44 | 130 23 | 169 | 4 |
| Kariba Yama | 狩場山 | 42 37 | 139 57 | 11,43 | 3A |
| Karibetu Kawa | 狩別川 | 45 17 | 142 14 | 33 | 3A |
| Karihama Kô | 狩浜港 | 33 19 | 132 28 | 151 | 2 |
| Kariko Saki | 雁来埼 | 34 20 | 134 42 | 106,100A | 2 |
| Karimata Saki | 刈又埼 | 33 51 | 134 43 | 59,77 | 2 |
| Kario Hana | 狩尾鼻 | 33 55 | 130 40 | 179,196,180 | 4 |
| Karita Kô | 刈田港 | 33 47 | 131 0 | 127,1101 | 2 |
| Kariya | 仮屋 | 33 28 | 129 51 | 186,166,179 | 4 |
| Kariya Kô | 仮屋港 | 33 28 | 129 51 | 186,166,179 | 4 |
| Kariyado Saki | 仮宿埼 | 39 29 | 142 2 | 71,54 | 1A |
| Karo | 賀露 | 35 32 | 134 12 | 139,1172,159 | 1B |
| Karo Kô | 賀露港 | 35 32 | 134 11 | 139,1172,159 | 1B |
| Karo ga Take | 霞路ヶ岳 | 39 28 | 142 3 | 54 | 1A |
| Karoto-Ko Seto | 鹿老渡小瀬戸 | 34 4 | 132 32 | 141,142 | 2 |
| Karoto Sima | 鹿老渡島 | 34 4 | 132 33 | 142,141,100B | 2 |
| Karumo Hana | 刈藻鼻 | 33 58 | 132 30 | 1131,140,141 | 2 |
| Karumo Sima | 刈藻島 | 34 39 | 135 10 | 1103,131,106 | 2 |
| Karumo Sima | 刈藻島 | 34 6 | 135 6 | 98 | 2 |
| Karumo Sima | 刈藻島 | 34 2 | 135 8 | 77,106,100A | 2 |
| Kasa Iso | 傘磯 | 36 56 | 140 55 | 62 | 1A |
| Kasa Iso | 笠磯 | 36 51 | 140 48 | 62 | 1A |
| Kasa Iso | 笠磯 | 34 16 | 132 25 | 142 | 2 |
| Kasa Ne | カサ根 | 34 39 | 138 57 | 96 | 1A |
| Kasa Se | 笠瀬 | 33 56 | 130 53 | 1226,135,201 | 2 |
| Kasa Se | 笠瀬 | 33 24 | 129 45 | 186,166 | 4 |
| Kasa Se | 笠瀬 | 32 10 | 129 59 | 200 | 4 |

| ローマ字 | 日本語 | 北緯 | 東経 | 関係海図 | 関係書誌 Sailing direction Related |
|---------------------|----------|---------|----------|------------------|---|
| Roman Transcription | Japanese | Lat. N. | Long. E. | Chart Related | |
| Kasa Se | 笠瀬 | 31 13 | 130 40 | 1201, 221, 180 | 4 |
| Kasa Se | カサ瀬 | 33 15 | 132 28 | 138, 151 | 2 |
| Kasa Sima | 笠島 | 35 13 | 139 45 | 91, 90 | 1A |
| Kasa Sima | 笠島 | 35 8 | 139 10 | 88, 51, 80 | 1A |
| Kasa Ura | 笠浦 | 35 34 | 133 9 | 124, 133, 1172 | 1B |
| Kasa Yama | 笠山 | 34 42 | 137 17 | 1052 | 1A |
| Kasa Yama | 笠山 | 34 27 | 131 24 | 1175, 136 | 1B |
| Kasa Yama | 笠山 | 34 18 | 133 52 | 137B, 153 | 2 |
| Kasa Yama | 笠山 | 32 7 | 130 14 | 192, 174, 206 | 4 |
| Kasagai Sima | 笠貝島 | 38 25 | 141 36 | 52, 54, 72 | 1A |
| Kasagata Yama | 笠形山 | 40 38 | 139 5 | 147 | 1B |
| Kasagi Guri | カサギグリ | 37 10 | 137 3 | 121 | 1B |
| Kasagi Yama | カサギ山 | 35 38 | 134 35 | 139 | 1B |
| Kasago Ne | カサゴ根 | 35 8 | 139 38 | 92, 1063 | 1A |
| Kasamatu Yama | 笠松山 | 33 59 | 133 3 | 100A | 2 |
| Kasane Isi | カサネ石 | 33 58 | 132 11 | 152 | 2 |
| Kasane Isi | 重石 | 32 54 | 129 1 | 217 | 4 |
| Kasane Yama | 重山 | 33 58 | 135 6 | 97 | 2 |
| Kasa-no Misaki | 加佐ノ岬 | 36 21 | 136 18 | 159 | 1B |
| Kasaoka Kō | 笠岡港 | 34 30 | 133 30 | 153, 137B | 2 |
| Kasaoka Mati | 笠岡町 | 34 31 | 133 30 | 153, 100A | 2 |
| Kasaoka Wan | 笠岡湾 | 34 28 | 133 28 | 153, 100A | 2 |
| Kasasa Sima | 笠佐島 | 33 57 | 132 10 | 140, 142, 100B | 2 |
| Kasato Sima | 笠戸島 | 33 56 | 131 50 | 1101, 1102, 100B | 2 |
| Kasato Ura | 笠戸浦 | 33 59 | 131 52 | 1101, 1102, 100B | 2 |
| Kasayama Misaki | 笠山岬 | 32 35 | 128 46 | 1212, 187, 180 | 4 |
| Kaseda | 加世田 | 31 25 | 130 20 | 207, 221, 1222 | 4 |
| Kase no Ura | 加勢ノ浦 | 32 54 | 129 3 | 223 | 4 |
| Kasi Saki | 榎崎 | 34 16 | 133 39 | 137B | 2 |
| Kasidate | 榎立 | 33 4 | 139 48 | 81 | 1A |
| Kasima | 鹿島 | 33 7 | 130 6 | 169, 213, 180 | 4 |
| Kasima Gasi | 鹿島出シ | 32 45 | 132 57 | 151, 108 | 1A |
| Kasima Dasi | 加島出シ | 34 35 | 134 29 | 106 | 2 |
| Kasima Nada | 鹿島灘 | 36 0 | 140 40 | 62 | 1A |
| Kasima Ne | 鹿島根 | 35 45 | 140 52 | 57 | 1A |
| Kasima Saki | 鹿島岬 | 37 32 | 137 16 | 120 | 1B |
| Kasino | 榎野 | 33 28 | 135 52 | 99, 77, 93 | 1A |
| Kasi no Kō | 榎野港 | 33 28 | 135 52 | 99, 77 | 1A |
| Kasino Saki | 榎野岬 | 33 28 | 135 52 | 77, 93, 100A | 1A |
| Kasi no Ura | 榎ノ浦 | 32 45 | 128 51 | 217, 212 | 4 |

| ローマ字 | 日本語 | 北緯 | 東経 | 関係海図 | 関係書誌 Sailing direction Related |
|---------------------|----------|---------|----------|----------------|---|
| Roman Transcription | Japanese | Lat. N. | Long. E. | Chart Related | |
| Kasinoko Sima | カシノコ島 | 34 3 | 132 29 | 141, 142 | 2 |
| Kasira Sima | 頭島 | 34 42 | 134 18 | 155, 106, 100A | 2 |
| Kasira Sima | 頭島 | 33 58 | 132 21 | 140, 142 | 2 |
| Kasira Sima | 頭島 | 33 1 | 129 11 | 1212, 187 | 4 |
| Kasira Sima | 頭島 | 32 55 | 129 39 | 204, 198 | 4 |
| Kasira-no Sima | 頭島 | 33 13 | 129 21 | 215, 198, 187 | 4 |
| Kasirasiro Iwa | 頭白岩 | 34 18 | 134 17 | 137A | 2 |
| Kasiwa | 柏 | 33 1 | 132 30 | 151 | 2 |
| Kasiwa Saki | 柏崎 | 38 54 | 141 35 | 56 | 1A |
| Kasiwa Sima | 柏島 | 35 27 | 132 41 | 133 | 1B |
| Kasiwa Sima | 柏島 | 34 26 | 134 1 | 137A, 153 | 2 |
| Kasiwa Sima | 柏島 | 34 16 | 132 40 | 163 | 2 |
| Kasiwa Sima | 柏島 | 34 12 | 132 57 | 103, 163, 100A | 2 |
| Kasiwa Sima | 柏島 | 32 46 | 132 37 | 151, 108, 1220 | 1A |
| Kasiwa Sima | 神樂島 | 33 32 | 129 58 | 188, 179, 187 | 4 |
| Kasiwabara Yama | 柏原山 | 34 17 | 134 54 | 106, 100A | 2 |
| Kasiwagi | 柏木 | 43 35 | 141 23 | 28, 41 | 3A |
| Kasiwasaki | 柏崎 | 33 21 | 129 43 | 166 | 4 |
| Kasiwasima Kō | 柏島港 | 32 46 | 132 38 | 151 | 1A |
| Kasiwazaki Kō | 柏崎港 | 37 22 | 138 33 | 146 | 1B |
| Kasiwazaki Si | 柏崎市 | 37 22 | 138 33 | 146 | 1B |
| Kasiwaya | カシワヤ | 33 42 | 135 23 | 74 | 1A |
| Kasiwazaka Yama | 柏坂山 | 33 3 | 132 30 | 151 | 2 |
| Kasseki Saki | 碓石崎 | 33 38 | 130 10 | 179 | 4 |
| Kasuga Saki | 春日崎 | 38 1 | 138 13 | 122, 144, 146 | 1B |
| Kasuga Yama | 春日山 | 37 9 | 138 12 | 146 | 1B |
| Kasumi Kō | 香住港 | 35 38 | 134 38 | 134, 139, 1172 | 1B |
| Kasumi Mati | 香住町 | 35 39 | 134 37 | 134, 139, 156 | 1B |
| Kasumi-ga Ura | 霞ヶ浦 | 34 58 | 136 40 | 94, 1051, 70 | 1A |
| Kasura Hana | カスラ鼻 | 32 38 | 128 49 | 1212 | 4 |
| Kasyosyoma | カシヨシヨマ | 42 31 | 140 47 | 19 | 3A |
| Kasyū uni Sima | カシウウニ島 | 44 15 | 145 14 | 42 | 3A |
| Kata Kō | 鵜港 | 34 26 | 131 25 | 1177 | 1B |
| Kata Sima | 片島 | 34 29 | 133 30 | 153, 100A | 2 |
| Kata Sima | 片島 | 33 58 | 130 51 | 1226, 135, 201 | 2 |
| Kata Sima | 片島 | 33 4 | 129 34 | 204 | 4 |
| Kata Sima | 片島 | 32 56 | 132 42 | 119 | 4 |
| Kata Sima | 片島 | 32 9 | 129 58 | 200, 206, 187 | 4 |
| Katabira Iso | カタブラ磯 | 34 5 | 132 55 | 104, 141 | 2 |
| Katabira Zowai | カタブラゾワイ | 34 23 | 133 17 | 153 | 2 |

| ローマ字 | 日本語 | 北緯 | 東経 | 関係海図 | 関係書誌 |
|---------------------|----------|---------|----------|---------------|---------------------------|
| Roman Transcription | Japanese | Lat. N. | Long. E. | Chart Related | Sailing direction Related |
| Katada | 片田 | 34 15 | 136 51 | 78,70,93 | 1A |
| Katakai Kawa | 片貝川 | 36 52 | 137 25 | 120,146 | 1B |
| Katakami Kō | 片上港 | 34 44 | 134 11 | 155,100A | 2 |
| Katakami Mati | 片上町 | 34 44 | 134 11 | 155,100A | 2 |
| Katakoke Saki | 片苔埼 | 36 13 | 136 8 | 160 | 1B |
| Kataku | 片匂 | 35 33 | 132 59 | 124,133 | 1B |
| Katami Ura | 堅海浦 | 35 32 | 135 43 | 161 | 1B |
| Katamuki Bae | 傾崎 | 31 34 | 131 25 | 181 | 4 |
| Katanakake | 刀掛 | 42 55 | 140 24 | 11,43 | 3A |
| Kata-no Iso | 片ノ磯 | 33 58 | 132 41 | 141,142 | 2 |
| Kata-no Se | 片ノ瀬 | 33 57 | 130 52 | 1226,135 | 2 |
| Kata no Ura | 片之浦 | 31 39 | 129 41 | 207 | 4 |
| Katasima | 片島 | 32 55 | 132 42 | 119 | 1A |
| Katasima Hana | 片島鼻 | 35 35 | 135 13 | 118,117,161 | 1B |
| Katasima Hana | 片島鼻 | 32 35 | 130 30 | 170,169,206 | 4 |
| Katasima Kō | 片島港 | 32 46 | 132 38 | 151 | 1A |
| Katasima Kō | 片島港 | 31 25 | 130 11 | 192,207 | 4 |
| Katasima Kuiai | 片島喰台 | 32 57 | 129 22 | 198 | 4 |
| Katasima Ura | 片島浦 | 33 33 | 129 53 | 166,195 | 4 |
| Katasobnura | 片側浦 | 32 17 | 130 13 | 178,174,206 | 4 |
| Kataura Wan | 片浦灣 | 31 26 | 130 11 | 192,207,180 | 4 |
| Katayama Saki | 片山埼 | 34 10 | 132 27 | 142 | 2 |
| Katayama Seto | 片山瀬戸 | 33 56 | 132 27 | 1131,141,140 | 2 |
| Katayama Sima | 片山島 | 33 55 | 132 28 | 1131,140,141 | 2 |
| Katayama Su | 片山州 | 33 38 | 132 29 | 1102,100B | 2 |
| Kataziro Sima | 片白島 | 33 0 | 131 57 | 151 | 2 |
| Kati Take | 髯岳 | 44 23 | 142 54 | 37 | 3A |
| Katikake Se | カチカケ瀬 | 32 1 | 130 10 | 192,213 | 4 |
| Katimi | 髯見 | 35 31 | 134 3 | 139,1172 | 1B |
| Katō Yama | 河東山 | 34 40 | 138 7 | 70,80 | 1A |
| Katoku San | 家督山(アトド) | 36 6 | 133 5 | 124 | 1B |
| Kattika Se | カッチカ瀬 | 31 10 | 130 36 | 1201,221 | 4 |
| Kattosi Saki | 葛登支岬 | 41 45 | 140 36 | 6,10,43 | 3A |
| Katu Ne | カツ根 | 35 10 | 139 40 | 68 | 1A |
| Katu Saki | 片苔埼 | 36 13 | 136 8 | 160 | 1B |
| Katu Saki | 髯埼 | 32 12 | 130 3 | 200,178,206 | 4 |
| Katu Sima | 髯島 | 33 52 | 130 28 | 179,196,180 | 4 |
| Katukake Ne | カツカケ根 | 39 18 | 141 55 | 71 | 1A |
| Katuko | カツコ | 34 13 | 136 26 | 76 | 1A |
| Katuma Yama | 髯潤山 | 42 12 | 139 28 | 32,11 | 3A |

| ローマ字 | 日本語 | 北緯 | 東経 | 関係海図 | 関係書誌 |
|---------------------|-----------|---------|----------|---------------|---------------------------|
| Roman Transcription | Japanese | Lat. N. | Long. E. | Chart Related | Sailing direction Related |
| Katumata Kawa | 髯潤田川 | 34 44 | 138 14 | 80,70 | 1A |
| Katumoto Kō | 髯本港(カザモト) | 33 51 | 129 41 | 177,179,187 | 4 |
| Katuo Sima | 髯島 | 38 15 | 141 28 | 52,54 | 1A |
| Katuo Sima | 髯島 | 34 36 | 138 50 | 84 | 1A |
| Katuo Sima | 髯島 | 33 51 | 135 9 | 77,100A | 1A |
| Katuo Sima | 髯島 | 33 36 | 135 58 | 46,77,93 | 1A |
| Katuo Sima | 髯島 | 33 23 | 135 29 | 99 | 1A |
| Katuo Sima | 髯島 | 33 28 | 135 52 | 99,77 | 1A |
| Katura | 葛 | 32 59 | 131 55 | 151 | 2 |
| Katura Kawa | 桂川 | 33 34 | 131 26 | 1101,100B | 2 |
| Katura Sima | 桂島 | 38 22 | 141 26 | 52,54 | 1A |
| Katura Sima | 桂島 | 38 20 | 141 26 | 64,54 | 1A |
| Katura Sima | 桂島 | 34 37 | 134 28 | 106,100A | 2 |
| Katura Sima | 桂島 | 34 18 | 136 41 | 78 | 1A |
| Katura Sima | 桂島 | 32 9 | 130 16 | 174,206,180 | 4 |
| Katura Sima | 葛島 | 35 35 | 135 28 | 161,139 | 1B |
| Katura Sima | 葛島 | 34 31 | 134 9 | 137A,106,100A | 2 |
| Katura Sima | 葛島 | 34 28 | 133 58 | 137A,153 | 2 |
| Katura Sima | 葛島 | 34 28 | 133 46 | 137B | 2 |
| Katura Sima | 葛島 | 32 54 | 128 55 | 1212,187,180 | 4 |
| Katurakoi | 桂懸 | 42 57 | 144 27 | 30,26 | 3A |
| Katurasima Suidō | 葛島水道 | 34 28 | 133 57 | 137A,153,100A | 2 |
| Kature Saki | 髯埼 | 33 27 | 132 23 | 156 | 2 |
| Katuriki Saki | 髯力埼 | 35 18 | 139 41 | 1062,90 | 1A |
| Katuseki Saki | 碓石埼 | 33 38 | 130 10 | 1228,179,187 | 4 |
| Katuura | 髯浦 | 39 11 | 139 33 | 1153,145 | 1B |
| Katuura Kō | 髯浦港 | 33 37 | 135 57 | 46,77,93 | 1A |
| Katuura Mati | 髯浦町 | 35 9 | 140 19 | 58,87,62 | 1A |
| Katuura Mati | 髯浦町 | 33 38 | 135 57 | 46,77,93 | 1A |
| Katuura Wan | 髯浦灣 | 35 8 | 140 19 | 58,87 | 1A |
| Katuura Wan | 髯浦灣 | 33 37 | 135 57 | 46,77,93 | 1A |
| Katuyama Mati | 髯山町 | 35 7 | 139 50 | 1062,90,87 | 1A |
| Kawa Saki | 川埼 | 34 40 | 135 12 | 101,1103 | 2 |
| Kawaguti | 川口 | 33 58 | 131 56 | 140,1101,1102 | 2 |
| Kawaharada Mati | 河原田町 | 38 1 | 138 44 | 167,122,144 | 1B |
| Kawahira | 川白 | 43 13 | 140 20 | 28,41 | 3A |
| Kawahira Kō | 川白港 | 43 13 | 140 20 | 28,41 | 3A |
| Kawahira Misaki | 川白岬 | 43 14 | 140 30 | 28,41,43 | 3A |
| Kawakago Saki | 草籠埼 | 34 14 | 132 17 | 113,142,100B | 2 |
| Kawakami Kō | 川上港 | 33 26 | 132 24 | 156 | 2 |

| ローマ字 | 日本語 | 北緯 | 東経 | 関係海図 | 関係書誌 |
|----------------------|----------|---------|----------|------------------|---------------------------|
| Roman Transcription | Japanese | Lat. N. | Long. E. | Chart Related | Sailing direction Related |
| Kawana | 川奈 | 34 57 | 139 8 | 88, 51, 80 | 1A |
| Kawana Kō | 川奈港 | 34 57 | 139 8 | 88, 51 | 1A |
| Kawana Saki | 川奈崎 | 34 57 | 139 9 | 80 | 1A |
| Kawanatu | 川名津 | 33 25 | 135 25 | 156, 1102, 157 | 2 |
| Kawa-no-e Kō | 川之江港 | 34 1 | 133 35 | 153 | 2 |
| Kawa-no-e Mati | 川之江町 | 34 1 | 133 34 | 153, 100A | 2 |
| Kawa-no-isi Kō | 川之石港 | 33 28 | 132 24 | 156, 1102 | 2 |
| Kawa-no-isi Mati | 川之石町 | 33 29 | 132 24 | 156, 1102, 100B | 2 |
| Kawara Su | 瓦洲 | 34 21 | 133 40 | 137B, 153, 100A | 2 |
| Kawara Take | 河原岳 | 30 21 | 130 25 | 1222 | 5 |
| Kawara Ura | 河原浦 | 34 23 | 131 1 | 115, 136, 196 | 1B |
| Kawarada Kawa | 河原田川 | 37 24 | 136 54 | 130 | 1B |
| Kawaraisi | 川原石 | 34 15 | 132 33 | 142 | 2 |
| Kawarake Saki | 土器崎 | 33 33 | 129 55 | 195, 188, 179 | 4 |
| Kawasaki Mati | 川崎町 | 34 44 | 138 14 | 80, 70 | 1A |
| Kawasaki Si | 川崎市 | 35 32 | 139 42 | 60, 106L, 90, 62 | 1A |
| Kawasaki-no sori Iso | 川先ノソリ磯 | 42 53 | 140 21 | 11 | 3A |
| Kawasimo | 川下 | 43 35 | 141 24 | 28 | 3A |
| Kawasimo Kō | 河下港 | 35 27 | 132 45 | 133 | 1B |
| Kawati | 川内 | 34 40 | 129 26 | 173 | 4 |
| Kawati | 川内 | 33 20 | 129 31 | 165, 215, 198 | 4 |
| Kawati Wan | 川内湾 | 33 20 | 129 31 | 165, 215, 198 | 4 |
| Kawauti Kawa | 川内川 | 41 12 | 141 0 | 143, 10 | 1B |
| Kawauti Mati | 川内町 | 41 12 | 141 0 | 143, 10, 43 | 1B |
| Kawauti Wan | 川内湾 | 41 11 | 141 0 | 143, 10, 43 | 1B |
| Kawaziri | 川ジリ | 35 8 | 140 18 | 58 | 1A |
| Kawaziri | 川尻 | 36 39 | 140 42 | 62 | 1A |
| Kawaziri | 川尻 | 35 23 | 132 41 | 133, 1172, 159 | 1B |
| Kawaziri | 川尻 | 34 25 | 131 0 | 115, 136, 100B | 1B |
| Kawaziri Dasi | 川尻出シ | 33 32 | 135 29 | 99 | 1A |
| Kawaziri Misaki | 川尻岬 | 34 27 | 130 58 | 115, 136, 100B | 1B |
| Kawaziri Saki | 川尻崎 | 36 40 | 140 43 | 62 | 1A |
| Kawaziri Wan | 川尻湾 | 37 20 | 137 15 | 120, 146 | 1B |
| Kawazu Kō | 川津港 | 35 9 | 140 30 | 57, 87 | 1A |
| Kaya Yama | 可也山 | 33 35 | 130 9 | 188, 179, 187 | 4 |
| Kayaba Saki | 萱場崎 | 33 15 | 129 8 | 1212, 198 | 4 |
| Kayaki | 蚊焼 | 32 39 | 129 49 | 203, 213, 180 | 4 |
| Kayama Ne | 香山根 | 35 15 | 139 45 | 90, 87 | 1A |
| Kayamuta Saki | 茅牟田崎 | 31 48 | 129 53 | 209, 207, 187 | 4 |
| Kaya-no Saki | 萱ノ崎 | 38 19 | 141 11 | 64, 54 | 1A |

| ローマ字 | 日本語 | 北緯 | 東経 | 関係海図 | 関係書誌 |
|---------------------|----------|---------|----------|----------------|---------------------------|
| Roman Transcription | Japanese | Lat. N. | Long. E. | Chart Related | Sailing direction Related |
| Kayanuma | 茅沼 | 43 3 | 140 30 | 11, 28, 41, 43 | 3A |
| Kayasiba Misaki | 茅柴岬 | 43 13 | 141 1 | 5, 28 | 3A |
| Kayatomari Hana | カヤトマリ鼻 | 34 11 | 133 2 | 104, 132 | 2 |
| Kayoi Ura | 通浦 | 34 25 | 131 15 | 134, 136 | 1B |
| Kayoiura | 通浦 | 34 25 | 131 16 | 134, 136 | 1B |
| Kaza Sima | 風島 | 35 35 | 135 28 | 161, 139 | 1B |
| Kazahaya Saki | 風早崎 | 34 48 | 139 23 | 51, 80, 87 | 1A |
| Kazakiri Hana | 風切鼻 | 33 59 | 132 34 | 1131, 141, 142 | 2 |
| Kazakiri Iwa | 風切岩 | 34 0 | 132 34 | 1131, 141 | 2 |
| Kazakura Sima | 風倉島 | 34 32 | 136 55 | 1053 | 1A |
| Kazakura Yama | 風倉山 | 37 58 | 139 31 | 145, 144 | 1B |
| Kazamoto | 暮木 | 33 51 | 129 42 | 177, 179, 187 | 4 |
| Kazamoto Kō | 暮木港 | 33 51 | 129 41 | 177, 179, 187 | 4 |
| Kazanasi Kō | 風無港 | 37 8 | 136 41 | 1156, 130 | 1B |
| Kazanasi Hana | 風無鼻 | 33 22 | 132 22 | 156 | 2 |
| Kazi Sima | 梶島 | 35 35 | 135 14 | 117 | 1B |
| Kazi Sima | 梶島 | 34 46 | 137 7 | 1052, 70 | 1A |
| Kazi Sima | 梶島 | 34 7 | 133 10 | 107, 104, 153 | 2 |
| Kazi-ga Hana | 佗ヶ鼻 | 33 57 | 130 58 | 128, 135, 1101 | 2 |
| Kazi-ga Ura | 梶ヶ浦 | 38 53 | 141 37 | 56, 54 | 1A |
| Kazigasoba | 加治我祖 | 34 41 | 129 28 | 173 | 4 |
| Kazikake | 梶掛 | 34 39 | 129 29 | 175 | 4 |
| Kazikake | 梶掛 | 34 25 | 131 19 | 134 | 1B |
| Kazikake | 梶懸 | 33 2 | 129 39 | 204 | 4 |
| Kazikake | カジカケ | 34 25 | 133 31 | 137B | 2 |
| Kazikake | 梶懸 | 32 43 | 129 50 | 197 | 4 |
| Kazikake | 梶懸 | 32 34 | 129 46 | 192, 203 | 4 |
| Kazikake Iwa | 梶掛岩 | 33 23 | 129 32 | 193, 165, 198 | 4 |
| Kazikake Ne | 梶掛根 | 38 23 | 141 33 | 52 | 1A |
| Kazikake Se | 梶掛瀬 | 33 23 | 129 34 | 165 | 4 |
| Kazikake Se | 梶掛瀬 | 32 58 | 132 6 | 202, 151 | 2 |
| Kazikake Se | 梶掛瀬 | 32 12 | 129 59 | 200 | 4 |
| Kazikake Se | カジカケ瀬 | 31 48 | 129 52 | 209 | 4 |
| Kazikake Syō | 梶掛礁 | 33 51 | 132 23 | 140, 142 | 2 |
| Kazikake Syō | 梶掛礁 | 33 50 | 132 9 | 140 | 2 |
| Kazikake Syō | 梶掛礁 | 32 38 | 130 8 | 169, 206, 213 | 4 |
| Kazikake Syō | 梶掛礁 | 42 30 | 140 47 | 19 | 3A |
| Kazikake Syō | 梶懸礁 | 33 23 | 135 46 | 99 | 1A |
| Kazikake-ga Iwa | 梶懸ヶ岩 | 34 0 | 133 21 | 153, 100B | 2 |
| Kazikake-no Se | 梶懸ノ瀬 | 35 14 | 139 52 | 1062, 90 | 1A |

| ローマ字 | 日本語 | 北緯 | 東経 | 関係海図 | 関係書誌 |
|---------------------|------------|---------|----------|-----------------|---------------------------|
| Roman Transcription | Japanese | Lat. N. | Long. E. | Chart Related | Sailing direction Related |
| Kaziki Mati | 加治木町 | 31 44 | 130 11 | 221, 1221, 180 | 4 |
| Kaziki Take | 梶木岳 | 32 17 | 130 10 | 206, 213 | 4 |
| Kaziko Sima | 梶子島 | 34 23 | 133 30 | 137B, 153, 100A | 2 |
| Kazimage-no Hana | 梶曲ダノ鼻 | 34 3 | 132 52 | 141, 100B | 2 |
| Kazime Sone | カジメ曾根 | 33 29 | 129 47 | 166 | 4 |
| Kazitori Dasi | 梶取出シ(カントリ) | 33 41 | 135 0 | 46 | 1A |
| Kazitori Hana | 梶取鼻 | 34 7 | 132 54 | 104, 1141, 100A | 2 |
| Kazitori Ne | 梶取根 | 34 8 | 135 7 | 59, 98 | 2 |
| Kazitori Saki | 梶取埼 | 33 54 | 132 2 | 140, 1101, 100B | 2 |
| Kazitori Saki | 梶取埼(カントリ) | 33 35 | 135 57 | 46, 77, 93 | 1A |
| Kazitori Syô | 梶取礁 | 34 1 | 135 8 | 77 | 2 |
| Kazitori Syô | 梶取礁 | 33 53 | 135 3 | 97 | 2 |
| Kaziya Sima | 鷲治屋島 | 34 21 | 133 25 | 153 | 2 |
| Kazura Sima | 夔島 | 34 45 | 134 28 | 111, 100A | 2 |
| Ke Sima | 毛島 | 35 36 | 135 29 | 161, 139, 159 | 1B |
| Ke Sima | 怪島 | 34 4 | 132 53 | 104, 141 | 2 |
| Ke Sima | 鯨島 | 33 26 | 129 27 | 165 | 4 |
| Kebuta Sima | ケブタ島 | 32 51 | 128 58 | 1212, 213 | 4 |
| Kedo Kawa | 花渡川 | 31 16 | 130 17 | 221, 207 | 4 |
| Kegoya Mati | 鷲固屋町 | 34 12 | 132 32 | 142, 100B | 2 |
| Kei Sima | 鯨島 | 33 27 | 129 27 | 198, 179, 187 | 4 |
| Keiti Kawa | 鷲知川 | 34 16 | 129 19 | 175 | 4 |
| Keiti Wan | 鷲知湾 | 34 16 | 129 20 | 175, 173, 179 | 4 |
| Kekati Yama | 氣勝山 | 37 22 | 136 54 | 120, 146 | 1B |
| Kemi Saki | 毛見埼 | 34 10 | 135 11 | 98 | 2 |
| Kemi Sima | 毛見島 | 33 42 | 135 23 | 74 | 1A |
| Kemigawa Mati | 梶見川町 | 35 39 | 140 4 | 1061, 90, 87 | 1A |
| Kemuri Sima | 煙島 | 34 15 | 134 43 | 112 | 2 |
| Kemuri Sima | 煙島 | 33 57 | 135 5 | 97 | 2 |
| Kenasi | ケナシ | 34 31 | 136 50 | 73 | 1A |
| Kenasi Saki | 毛無埼 | 38 20 | 141 8 | 64 | 1A |
| Kenasi Sima | 毛無島 | 34 7 | 133 1 | 132 | 2 |
| Kenasi Sima | 毛無島 | 34 2 | 135 9 | 106, 77 | 2 |
| Kenasi Sima | 毛無島 | 33 49 | 131 0 | 1101, 100B | 2 |
| Kenasi Yama | 毛無山 | 42 18 | 139 48 | 11 | 3A |
| Kenasi Yama | 毛無山 | 35 26 | 134 6 | 1172 | 1B |
| Kenboki Sima | 輪暮舟島 | 43 3 | 145 7 | 26, 34 | 3A |
| Ken-iti Kawa | 見市川 | 42 7 | 140 1 | 11 | 3A |
| Kenniti | 見豆 | 41 54 | 141 1 | 10 | 3A |
| Kentyô Hana | 開瀬鼻 | 35 33 | 135 11 | 118, 117 | 1B |

| ローマ字 | 日本語 | 北緯 | 東経 | 関係海図 | 関係書誌 |
|---------------------|----------|---------|----------|-----------------|---------------------------|
| Roman Transcription | Japanese | Lat. N. | Long. E. | Chart Related | Sailing direction Related |
| Keramui Asase | ケラムイ浅瀬 | 43 36 | 145 37 | 18, 42, 37 | 3A |
| Keramui Saki | ケラムイ埼 | 43 39 | 145 33 | 18, 42, 37 | 3A |
| Kerimapu | 烏舞 | 42 14 | 142 38 | 34, 43 | 3A |
| Kerimapu Kawa | 烏舞川 | 42 13 | 142 39 | 34, 43 | 3A |
| Kesennuma Kô | 氣仙沼港 | 38 54 | 141 35 | 56 | 1A |
| Kesennuma Mati | 氣仙沼町 | 38 54 | 141 35 | 56, 54, 72 | 1A |
| Kesennuma Wan | 氣仙沼湾 | 38 49 | 141 38 | 56 | 1A |
| Kesennuma Sei Wan | 氣仙沼西湾 | 38 51 | 141 36 | 56, 54 | 1A |
| Kesennuma Tô Wan | 氣仙沼東湾 | 38 52 | 141 39 | 56, 54, 72 | 1A |
| Ketatukusuku Syô | ケタツクスク礁 | 42 31 | 140 46 | 19 | 3A |
| Ki Se | 木瀬 | 33 29 | 129 48 | 166, 198 | 4 |
| Ki Sima | 木島 | 34 41 | 137 0 | 1054, 1052 | 1A |
| Ki Sima | 木島 | 34 40 | 134 13 | 155, 106 | 2 |
| Ki Sima | 木島 | 32 18 | 130 27 | 174 | 4 |
| Ki Sima | 黄島 | 34 36 | 134 12 | 155, 106, 100A | 2 |
| Kiba Kô | 木場港 | 34 46 | 134 44 | 106 | 2 |
| Kibinago Se | キビナゴ瀬 | 33 2 | 129 1 | 1212, 187 | 4 |
| Kibu Sima | 木生島 | 34 9 | 136 19 | 75, 76, 70 | 1A |
| Kibune Sima | 貴船島 | 33 4 | 131 58 | 151 | 2 |
| Kigasa Sima | 亀笠島 | 34 15 | 133 42 | 137B, 153, 100A | 2 |
| Ki-ga-tu | 木ヶ津 | 33 17 | 129 30 | 215, 198, 187 | 4 |
| Ki-ga-tu Ura | 木ヶ津浦 | 33 17 | 129 30 | 215 | 4 |
| Kigisu | キギス | 34 1 | 134 36 | 59 | 2 |
| Kihe Sima | 喜兵衛島 | 34 30 | 133 59 | 137A | 2 |
| Kii Suidô | 紀伊水道 | 34 0 | 134 50 | 106, 77, 100A | 2 |
| Kikai Ne | 器械根 | 35 15 | 140 32 | 87, 62 | 1A |
| Kiki Ura | 木岐浦 | 33 46 | 134 34 | 77, 100A | 1A |
| Kikonai | 木古内 | 41 41 | 140 23 | 11, 10, 43 | 3A |
| Kikonai Kawa | 木古内川 | 41 41 | 140 27 | 11, 10 | 3A |
| Kikonai Wan | 木古内湾 | 41 40 | 140 30 | 11, 10, 43 | 3A |
| Kikuma Kawa | 菊間川 | 34 2 | 132 51 | 104, 141, 100B | 2 |
| Kikuma Kô | 菊間港 | 34 2 | 132 50 | 141, 104 | 2 |
| Kikuma Mati | 菊間町 | 34 2 | 132 50 | 104, 141, 100B | 2 |
| Kikumi Sima | 菊見島 | 33 44 | 135 20 | 74 | 1A |
| Kimi Sima | 君島 | 34 45 | 134 29 | 111, 106 | 2 |
| Kimi-ga Ne | 君ヶ根 | 38 20 | 141 25 | 52 | 1A |
| Kimi-ga-ne Saki | 君ヶ根埼 | 38 20 | 141 25 | 52 | 1A |
| Kimotuki Kawa | 肝属川 | 31 21 | 131 1 | 185, 1221 | 4 |
| Kimyô | 木明 | 40 53 | 141 10 | 143, 10, 43, 72 | 1B |
| Kin | 琴 | 34 34 | 129 28 | 1216, 173, 304 | 4 |

| ローマ字 | 日本語 | 北緯 | 東経 | 関係海図 | 関係書誌 |
|---------------------|-------------|---------|----------|-------------------|---------------------------|
| Roman Transcription | Japanese | Lat. N. | Long. E. | Chart Related | Sailing direction Related |
| Kin Saki | 琴埼 | 34 33 | 129 29 | 1216, 173, 304 | 4 |
| Kin Wan | 琴湾 | 34 33 | 129 28 | 1216, 173 | 4 |
| Kinaosi | 木直 | 41 53 | 141 5 | 10 | 3A |
| Kinbusen | 金峯山 | 36 12 | 133 21 | 1171 | 1B |
| Kine Saki | 杵埼 | 33 55 | 131 58 | 140, 1101, 1102 | 2 |
| Kine Sima | 杵島 | 34 30 | 133 59 | 137A, 153, 100A | 2 |
| Kin-ga Saki | 金ヶ埼 | 37 9 | 137 1 | 121 | 1B |
| Kinkai Wan | 鯉海湾 | 34 38 | 134 10 | 155, 103, 100A | 2 |
| Kinkasan Suidô | 金華山水道 | 38 18 | 141 33 | 52, 54 | 1A |
| Kinkasan Tô | 金華山島 | 38 18 | 141 35 | 52, 54, 72 | 1A |
| Kinkô Yama | 金甲山 | 34 34 | 133 58 | 153, 100A | 2 |
| Kino Kawa | 紀伊川 | 34 13 | 135 9 | 98, 103, 77, 100A | 2 |
| Kino Sima | 木島 | 38 19 | 141 10 | 64 | 1A |
| Kinoe Kawa | 甲川 | 35 32 | 133 35 | 133 | 1B |
| Ki-no-e Kô | 木ノ江港 | 34 14 | 132 55 | 103, 163 | 2 |
| Ki-no-e Mati | 木ノ江町 | 34 14 | 132 55 | 103, 163, 100A | 2 |
| Ki-no-e Ura | 木ノ江浦 | 34 14 | 132 55 | 103, 163 | 2 |
| Kinoko Sima | キノコ島 | 34 29 | 133 30 | 153 | 2 |
| Ki-no-kuti Yama | 木ノ口山 | 31 48 | 129 50 | 209 | 4 |
| Ki no moto Hakuti | 木ノ本泊地 | 33 53 | 136 7 | 77, 93 | 1A |
| Ki no moto Mati | 木ノ本町 | 33 53 | 136 6 | 77, 93 | 1A |
| Ki no-saki Mati | 城崎町 | 35 38 | 134 48 | 139, 159 | 1B |
| Kinpô San | 金峯山 | 31 23 | 130 23 | 207, 1222, 182A | 4 |
| Kinpô San | 金峯山(キャンプセン) | 36 12 | 133 21 | 1171 | 1B |
| Kinpoku San | 金北山 | 38 6 | 138 21 | 122, 144 | 1B |
| Kinsei Kawa | 金生川 | 34 1 | 133 35 | 153 | 2 |
| Kintô Se | 金頭瀬 | 33 2 | 129 20 | 198, 187, 180 | 4 |
| Kintyaku Sima | 巾着島 | 31 45 | 131 28 | 181, 1221 | 4 |
| Kinu Sima | 絹島 | 34 17 | 134 18 | 137A, 105 | 2 |
| Kinugasa | キノガサ | 33 43 | 135 23 | 74 | 1A |
| Kinumaki-no Hana | 絹巻ノ鼻 | 35 39 | 134 50 | 160 | 1B |
| Kioi Sima | キオイ島 | 34 11 | 136 24 | 76 | 1A |
| Kiragawa Kô | 吉良川港 | 33 19 | 134 6 | 108 | 1A |
| Kireme Kawa | 切目川 | 33 47 | 135 14 | 77, 100A | 1A |
| Kireme Saki | 切目埼 | 33 47 | 135 14 | 77, 100A | 1A |
| Kiri Sima | 桐島 | 32 55 | 132 40 | 119 | 1A |
| Kiri-ga Se | 桐ヶ瀬 | 33 15 | 132 31 | 138, 151 | 2 |
| Kiri-ga-tani Yama | 桐ヶ谷山 | 33 53 | 130 57 | 1223, 135, 201 | 2 |
| Kirikusi | 切串 | 34 17 | 132 29 | 142, 100B | 2 |
| Kirikiri | 吉風吉里 | 39 22 | 141 57 | 71, 54, 72 | 1A |

| ローマ字 | 日本語 | 北緯 | 東経 | 関係海図 | 関係書誌 |
|---------------------|----------|---------|----------|------------------|---------------------------|
| Roman Transcription | Japanese | Lat. N. | Long. E. | Chart Related | Sailing direction Related |
| Kirime | 切目 | 33 48 | 135 14 | 77 | 1A |
| Kiri-no Se | 鐘ノ瀬 | 33 9 | 132 21 | 151 | 2 |
| Kirisima Yama | 霧島山 | 31 56 | 130 52 | 157, 180 | 4 |
| Kirisima Yama | 霧島山 | 31 31 | 131 23 | 181 | 4 |
| Kiritappu | 霧多布 | 43 5 | 145 8 | 25, 26 | 3A |
| Kiritappu Kô | 霧多布港 | 43 5 | 145 8 | 25, 26 | 3A |
| Kiro | 菩路 | 33 9 | 132 18 | 151 | 2 |
| Kiro Kuti | 木槽口 | 36 2 | 133 4 | 124, 1172, 159 | 1B |
| Kiro Yama | 亀老山 | 34 7 | 133 2 | 104, 153 | 2 |
| Kiro-ga Saki | 木槽ヶ埼 | 36 2 | 133 5 | 124 | 1B |
| Kisakata Kô | 象潟港 | 39 12 | 139 54 | 145, 144 | 1B |
| Kisakata Mati | 象潟町 | 39 13 | 139 54 | 145, 144 | 1B |
| Kisarazu Kô | 木更津港 | 35 23 | 139 55 | 1062, 1061 | 1A |
| Kisarazu Si | 木更津市 | 35 23 | 139 56 | 1062, 90, 87, 62 | 1A |
| Kisika Saki | 喜志鹿埼 | 30 50 | 131 4 | 1221, 180 | 5 |
| Kisi-no-kuri | キシノクリ | 37 12 | 136 56 | 121 | 1B |
| Kisi-no Sita | 岸ノ下 | 33 57 | 132 8 | 152, 140, 1102 | 2 |
| Kisiwada Kô | 岸和田港 | 34 28 | 135 22 | 106, 100A | 2 |
| Kisiwada Si | 岸和田市 | 34 28 | 135 23 | 106, 100A | 2 |
| Kiso Kawa | 木曾川 | 35 2 | 136 45 | 1051, 70 | 1B |
| Kisyuku Kô | 岐宿港 | 32 46 | 128 46 | 217 | 4 |
| Kisyuku Ura | 岐宿浦 | 32 46 | 128 46 | 217, 1212, 187 | 4 |
| Kita Kawa | 北川 | 35 30 | 135 45 | 161, 139, 159 | 1B |
| Kita Kawa | 北川 | 32 36 | 131 43 | 1220 | 4 |
| Kita Ne | 北根 | 38 15 | 141 31 | 52 | 1A |
| Kita Sone | 北曾根 | 33 25 | 129 43 | 186, 165, 198 | 4 |
| Kita Sone | 北曾根 | 33 4 | 129 16 | 204, 198, 187 | 4 |
| Kita Ura | 北浦 | 39 58 | 139 48 | 145, 144 | 1B |
| Kita Ura | 北浦 | 33 44 | 131 39 | 1101, 1102, 100B | 2 |
| Kita Wan | 北湾 | 36 13 | 133 21 | 1171 | 1B |
| Kitadomariura | 北泊浦 | 34 14 | 134 36 | 112, 106 | 2 |
| Kitadomari-no Seto | 北泊ノ瀬戸 | 34 14 | 134 36 | 112, 106, 100A | 2 |
| Kitagata Kô | 北潟港 | 36 14 | 136 14 | 159 | 1B |
| Kitagi Seto | 北木瀬戸 | 34 23 | 133 33 | 137B | 2 |
| Kitagi Sima | 北木島 | 34 23 | 133 32 | 137B, 153, 100A | 2 |
| Kita-ikari | 北五十里 | 38 8 | 138 27 | 122, 145, 146 | 1B |
| Kita-ikaba Sima | 北檜島 | 32 46 | 128 59 | 1212 | 4 |
| Kitakame Hana | 北亀鼻 | 30 29 | 130 10 | 216 | 5 |
| Kitakami Kawa | 北上川 | 38 25 | 141 19 | 54, 72 | 1A |
| Kitakami Unga | 北上運河 | 38 24 | 141 14 | 54, 72 | 1A |

| ローマ字 | 日本語 | 北緯 | 東経 | 関係海図 | 関係書誌 |
|---------------------|----------|---------|----------|---------------|---------------------------|
| Roman Transcription | Japanese | Lat. N. | Long. E. | Chart Related | Sailing direction Related |
| Kita-minato | 北湊 | 34 5 | 135 6 | 98,105,77 | 2 |
| Kita-Naka Ne | 北中根 | 39 16 | 141 54 | 71 | 1A |
| Kita-Naka-no Se | 北中ノ瀬 | 33 27 | 132 22 | 156 | 2 |
| Kita-no Hama | 北ノ浜 | 34 2 | 132 51 | 104,141 | 2 |
| Kita-no Se | 北ノ瀬 | 33 6 | 132 3 | 151 | 2 |
| Kita-no Sone | 北ノ曾根 | 33 4 | 129 39 | 204 | 4 |
| Kita-Siribetu | 北尻別 | 42 53 | 140 22 | 11,43 | 3A |
| Kita-Syubun Take | 北珠文岳 | 45 1 | 142 25 | 33,37 | 3A |
| Kitaura Kô | 北浦港 | 39 58 | 139 47 | 145,144 | 1B |
| Kitaura Mati | 北浦町 | 39 58 | 139 47 | 145,144 | 1B |
| Kita-Uzuki Se | 北卯月瀬 | 34 37 | 136 57 | 1053,1052 | 1A |
| Kita-Yôtome Iwa | 北魚止岩 | 38 55 | 141 40 | 56,54 | 1A |
| Kitiemon Dasi | 吉右衛門出シ | 33 28 | 135 44 | 77,99 | 1A |
| Kittate Awase | 切立合セ | 33 43 | 130 16 | 190,179 | 4 |
| Kitu Mati | 木津町 | 35 39 | 135 0 | 139 | 1B |
| Kituki Mati | 杵築町 | 33 25 | 131 37 | 1218,100B,157 | 2 |
| Kituki Wan | 杵築湾 | 33 24 | 131 39 | 1218,100B,157 | 2 |
| Kitune Sima | 狐島 | 34 26 | 131 25 | 1175 | 1B |
| Kituneana Saki | 狐穴崎 | 38 22 | 141 26 | 52 | 1A |
| Kitunegoe Saki | 狐越崎 | 41 34 | 140 26 | 11,10 | 3A |
| Kiusu Sima | 木白島 | 34 17 | 132 54 | 103,163 | 2 |
| Kiwado | 黄波戸 | 34 23 | 131 8 | 136,149,100B | 1B |
| Kiyo Saki | 清崎 | 38 18 | 141 30 | 52 | 1A |
| Kiyome Isi | キヨメ石 | 33 57 | 132 36 | 1131 | 2 |
| Kiyomi Gata | 清見潟 | 35 5 | 138 34 | 80 | 1A |
| Kiyozumi Yama | 清澄山 | 35 9 | 140 10 | 80,87 | 1A |
| Kizu Kawa | 木津川 | 34 37 | 135 27 | 123,1103,103 | 2 |
| Kô | 甲生 | 34 28 | 134 5 | 137A,153 | 2 |
| Ko Bae | 小碓 | 33 2 | 132 11 | 202 | 2 |
| Ko Domari | 小泊 | 33 55 | 132 24 | 140,141,142 | 2 |
| Ko Iso | 小磯 | 34 33 | 134 23 | 106,100A | 2 |
| Ko Iso | 小磯 | 33 53 | 132 11 | 140,142 | 2 |
| Ko Iso | 小磯 | 33 52 | 132 19 | 140,142 | 2 |
| Ko Ne | 小根 | 40 33 | 141 33 | 53,72 | 1A |
| Ko Saki | 小崎 | 35 41 | 136 3 | 160,139,146 | 1B |
| Kô Saki | 神崎 | 34 5 | 129 13 | 1213,173,190 | 4 |
| Kô Saki | 高崎 | 31 19 | 131 7 | 185,1221,180 | 4 |
| Ko Se | コ瀬 | 34 3 | 130 43 | 179 | 4 |
| Ko Se | 小瀬 | 31 30 | 131 25 | 181 | 4 |
| Ko Seto | 小瀬戸 | 33 57 | 130 55 | 1226,135 | 2 |

| ローマ字 | 日本語 | 北緯 | 東経 | 関係海図 | 関係書誌 |
|---------------------|-----------|---------|----------|---------------|---------------------------|
| Roman Transcription | Japanese | Lat. N. | Long. E. | Chart Related | Sailing direction Related |
| Ko Seto | 小瀬戸 | 32 37 | 130 27 | 194 | 4 |
| Ko Sima | 小島(ボンモシリ) | 44 42 | 142 50 | 37 | 3A |
| Ko Sima | 小島 | 43 4 | 145 8 | 25,26 | 3A |
| Ko Sima | 小島 | 42 58 | 144 53 | 30,26 | 3A |
| Ko Sima | 小島 | 41 22 | 139 48 | 10,43 | 3A |
| Ko Sima | 小島 | 39 27 | 141 59 | 71 | 1A |
| Ko Sima | 小島 | 39 11 | 139 33 | 1153,145 | 1B |
| Ko Sima | 小島 | 35 4 | 140 7 | 90,87 | 1A |
| Ko Sima | 小島 | 34 47 | 137 15 | 1052,70 | 1A |
| Ko Sima | 小島 | 34 43 | 137 0 | 1054 | 1A |
| Ko Sima | 小島 | 34 39 | 129 29 | 175 | 4 |
| Ko Sima | 小島 | 34 33 | 134 18 | 106 | 2 |
| Ko Sima | 小島 | 34 32 | 134 22 | 106,100A | 2 |
| Ko Sima | 小島 | 34 32 | 134 15 | 137A,103 | 2 |
| Ko Sima | 小島 | 34 31 | 136 51 | 1053 | 1A |
| Ko Sima | 小島 | 34 22 | 133 35 | 137B | 2 |
| Ko Sima | 小島 | 34 20 | 133 39 | 137B,153 | 2 |
| Ko Sima | 小島 | 34 14 | 136 49 | 78,70 | 1A |
| Ko Sima | 小島 | 34 11 | 132 52 | 103,104,163 | 2 |
| Ko Sima | 小島 | 33 59 | 132 36 | 1131,141,142 | 2 |
| Ko Sima | 小島 | 33 44 | 129 46 | 177 | 4 |
| Ko Sima | 小島 | 33 35 | 134 22 | 59 | 1A |
| Ko Sima | 小島 | 33 33 | 129 53 | 166 | 4 |
| Ko Sima | 小島 | 33 29 | 129 34 | 165 | 4 |
| Ko Sima | 小島 | 33 25 | 133 23 | 156 | 2 |
| Ko Sima | 小島 | 33 22 | 132 22 | 156 | 2 |
| Ko Sima | 小島 | 33 21 | 129 44 | 186,166 | 4 |
| Ko Sima | 小島 | 33 19 | 129 49 | 166 | 4 |
| Ko Sima | 小島 | 33 19 | 129 27 | 215,165,198 | 4 |
| Ko Sima | 小島 | 33 15 | 132 28 | 138 | 2 |
| Ko Sima | 小島 | 33 13 | 132 21 | 151 | 2 |
| Ko Sima | 小島 | 33 8 | 139 42 | 61,81 | 1A |
| Ko Sima | 小島 | 32 58 | 132 33 | 109 | 2 |
| Ko Sima | 小島 | 32 19 | 130 3 | 192,187 | 4 |
| Ko Sima | 小島 | 32 10 | 130 12 | 178,174,203 | 4 |
| Ko Sima | 小島 | 31 17 | 130 41 | 1201,221 | 4 |
| Ko Sima | 兒島 | 34 27 | 134 20 | 137A | 2 |
| Ko Sima | 兒島 | 32 41 | 130 8 | 203,169,213 | 4 |
| Kô Sima | 孔島(クシマ) | 33 41 | 135 59 | 46 | 1A |
| Kô Sima | 幸島 | 34 24 | 131 15 | 134,136 | 1B |

| ローマ字 | 日本語 | 北緯 | 東経 | 関係海図 | 関係書誌 Sailing direction Related |
|---------------------|----------|---------|----------|---------------|---|
| Roman Transcription | Japanese | Lat. N. | Long. E. | Chart Related | |
| Kō Sima | 幸島 | 32 45 | 132 38 | 151 | 1A |
| Kō Sima | 幸島 | 31 27 | 131 23 | 1221,180,182A | 4 |
| Kō Sima | 神島 | 34 26 | 129 16 | 176,173 | 4 |
| Kō Sima | 神島 | 33 21 | 133 20 | 156 | 1A |
| Ko Sone | 小曾根 | 32 16 | 130 11 | 178,174 | 4 |
| Ko Take | 小岳 | 31 24 | 130 12 | 192,207 | 4 |
| Kō Yama | 高山 | 34 39 | 131 37 | 136,149 | 1B |
| Ko-Ai Sima | 小安居島 | 34 3 | 132 43 | 141,100A | 2 |
| Ko-Aiga Sima | 小相賀島 | 34 15 | 132 52 | 163 | 2 |
| Koaka Iso | 小赤磯 | 39 0 | 141 45 | 56 | 1A |
| Koaka Iso | 小赤磯 | 38 58 | 141 43 | 56 | 1A |
| Ko-Aka Se | 小赤瀬 | 33 29 | 129 47 | 166 | 4 |
| Koamikura | 小網倉 | 38 21 | 141 28 | 52 | 1A |
| Ko-Aziro | 小網代 | 35 10 | 139 38 | 92,1062,90,80 | 1A |
| Ko-Aziro Kō | 小網代港 | 35 10 | 139 37 | 92,1062,90,80 | 1A |
| Ko-Aziwa Sima | 小アジワ島 | 34 11 | 132 34 | 142 | 2 |
| Koba Sima | 木場島 | 31 33 | 131 25 | 181 | 4 |
| Kobama | 小浜 | 35 15 | 140 24 | 47,62,87 | 1A |
| Kobama Hakuti | 小浜前地 | 35 15 | 140 25 | 47,62 | 1A |
| Koban Take | 古番岳 | 33 4 | 129 6 | 1212,213,187 | 4 |
| Kōbe Kō | 神戸港 | 34 39 | 135 12 | 105,100A | 2 |
| Kōbe Saki | 首崎 | 39 6 | 141 56 | 54,72 | 1A |
| Kōbe Si | 神戸市 | 34 40 | 135 10 | 1103,105,100A | 2 |
| Kobetto | コベツト | 31 10 | 129 27 | 1222 | 4 |
| Kobi Sima | 小比島 | 34 14 | 136 32 | 76 | 1A |
| Kobirasi-no Sima | コピラシノ島 | 34 9 | 136 23 | 75,76 | 1A |
| Kobitu Kawa | 小櫃川 | 35 24 | 139 54 | 1062,1061,90 | 1A |
| Koboso Sima | 小細島 | 34 21 | 133 9 | 114,103,153 | 2 |
| Kobukarikotan | コブカリコタン | 44 9 | 145 16 | 42,37 | 3A |
| Kōda | 向田 | 37 8 | 137 0 | 121,120,146 | 1B |
| Kōda Wan | 向田湾 | 37 9 | 137 6 | 121 | 1B |
| Ko-Date Isi | 小立石 | 35 39 | 134 51 | 160 | 1B |
| Kadaï Sima | 小鯛島 | 38 23 | 141 26 | 52,54 | 1A |
| Kōdaizi San | 孔大寺山 | 33 51 | 130 34 | 79,196,180 | 4 |
| Ko-Date Sima | 小立島 | 33 0 | 129 27 | 198,187,180 | 4 |
| Kodomari | 小泊 | 41 8 | 140 19 | 23,10,72,144 | 1B |
| Kodomari | 小泊 | 32 33 | 130 25 | 170 | 4 |
| Kodomari Kō | 小泊港 | 41 8 | 140 18 | 179,23,10,72 | 1B |
| Kodomari Wan | 小泊湾 | 41 8 | 140 18 | 23,10,43 | 1B |
| Kōdono Sima | 神蔵島 | 34 17 | 132 58 | 103,163 | 2 |

| ローマ字 | 日本語 | 北緯 | 東経 | 関係海図 | 関係書誌 Sailing direction Related |
|---------------------|-----------|---------|----------|---------------|---|
| Roman Transcription | Japanese | Lat. N. | Long. E. | Chart Related | |
| Ko-Esuki Sima | 小エスキ島 | 34 11 | 136 20 | 75,76 | 1A |
| Ko-ga Se | 小ヶ瀬 | 32 19 | 129 58 | 192,206,213 | 4 |
| Kogama Sima | 小藁島(コヒキ) | 32 52 | 129 34 | 204,203,198 | 4 |
| Kogame Syō | 小亀碓 | 32 33 | 130 7 | 169,205 | 4 |
| Kogami | 小神 | 34 12 | 136 48 | 78 | 1A |
| Ko-ga-mizu Wan | 兒ヶ水湾 | 31 10 | 130 37 | 1201,221,1222 | 4 |
| Kogane Guri | コガネグリ | 35 44 | 135 5 | 139 | 1B |
| Kogane Yama | 黄金山 | 43 38 | 141 29 | 28,41 | 3A |
| Kōgi Hana | 神木鼻 | 33 22 | 133 18 | 105 | 1A |
| Kogimai Hana | 清廻鼻 | 36 2 | 133 0 | 124,1172 | 1B |
| Kōgō Iwa | コウゴウ岩 | 33 59 | 131 1 | 1225,135 | 2 |
| Kōgo Saki | 草薙崎 | 34 14 | 132 17 | 113,142,100B | 2 |
| Kōgo Saki | 向後崎 | 33 6 | 129 40 | 198,213,187 | 4 |
| Kōgō Sima | 皇后島 | 34 23 | 133 24 | 153 | 2 |
| Kogoro Bae | コゴロ湾 | 31 33 | 131 25 | 181 | 4 |
| Kogoti Sima | コゴチ島 | 34 25 | 133 31 | 137B | 2 |
| Ko-Guro Saki | 小黒崎 | 32 52 | 132 40 | 119 | 1A |
| Kogusi | 小串 | 34 36 | 134 2 | 155,100A | 2 |
| Kogusi Kō | 小串港 | 34 36 | 134 2 | 155 | 2 |
| Kogusi Mati | 小串町 | 34 11 | 130 56 | 201,179 | 1B |
| Koguti | 小口 | 37 7 | 137 3 | 158,121,120 | 1B |
| Kohadaka Sima | 小畑島 | 34 25 | 133 49 | 137B | 2 |
| Kohage Dasi | 小髷出シ | 34 59 | 139 45 | 55,1063,90,87 | 1A |
| Kohama | 小浜 | 35 3 | 132 17 | 1175 | 1B |
| Kohama | 小浜 | 34 20 | 139 13 | 51 | 1A |
| Kohama-no Hana | 小浜ノ鼻 | 39 16 | 141 54 | 71,54 | 1A |
| Kohanai Yama | 小花井山 | 42 35 | 140 43 | 17,19 | 3A |
| Ko-Hasira Sima | 小柱島 | 36 3 | 133 0 | 124 | 1B |
| Ko-Hasira Sima | 小柱島 | 34 2 | 132 25 | 1131,141,100B | 2 |
| Ko-Heiti Sima | 小平市島 | 34 1 | 133 6 | 104,153,100A | 2 |
| Kōhendo | 後辺土(シリベト) | 42 12 | 142 42 | 34,43 | 3A |
| Ko-Hiki Sima | 小比岐島 | 34 4 | 133 7 | 104,153,100B | 2 |
| Ko-Hiki Sima | 小藁島 | 32 52 | 129 34 | 204,203,198 | 4 |
| Kohira Iso | 小平磯 | 39 1 | 141 45 | 56 | 1A |
| Kohira Mo | 小ヒラ藻 | 33 56 | 132 20 | 140,142 | 2 |
| Kohirato Yama | 小平戸山 | 38 20 | 141 8 | 64 | 1A |
| Ko-Hisyaku | 小柄杓 | 34 27 | 133 42 | 137B,153 | 2 |
| Kohukube Sima | 小福部島 | 34 25 | 134 18 | 137A,106 | 2 |
| Kōhukuro | 高袋 | 33 51 | 132 7 | 140,1102 | 2 |
| Kohunato | 小舟渡 | 40 27 | 141 40 | 53,72 | 1A |

| ローマ字 | 日本語 | 北緯 | 東経 | 関係海図 | 関係書誌 |
|---------------------|----------|---------|----------|-----------------|---------------------------|
| Roman Transcription | Japanese | Lat. N. | Long. E. | Chart Related | Sailing direction Related |
| Ko-Hutagami Sima | 小二神島 | 33 37 | 129 31 | 198, 179, 187 | 4 |
| Ko-Huzi Yama | 小富士山 | 33 53 | 132 40 | 107, 141, 142 | 2 |
| Ko-Huzi Yama | 小富士山 | 33 23 | 129 31 | 193, 165 | 4 |
| Ko-Ikara Sima | 小伊唐島 | 32 13 | 130 13 | 178, 174, 205 | 4 |
| Ko-Ikari | 小 磯 | 34 40 | 134 36 | 106 | 2 |
| Koiketugawa-no Su | コイケツガワノ洲 | 33 56 | 132 8 | 152, 140 | 2 |
| Ko-Ina-no Hana | 小鱈ノ鼻 | 35 33 | 135 46 | 161 | 1B |
| Ko-Ise Sima | 小伊勢島 | 34 54 | 132 2 | 164 | 1B |
| Koiseboi | コイセボイ | 44 2 | 144 56 | 42, 37 | 3A |
| Koiso | 小 磯 | 34 16 | 134 19 | 106, 100A | 2 |
| Koiso Sima | 小磯島 | 34 41 | 137 1 | 1054, 1052, 70 | 1A |
| Koitabe Sima | 小坂部島 | 32 35 | 128 54 | 1212 | 4 |
| Koito Sima | コイト島 | 33 55 | 132 21 | 142 | 2 |
| Koitoi Saki | 声間埼 | 42 25 | 141 45 | 29, 33, 41 | 3A |
| Ko-Iwado-ga Hana | 小岩戸ヶ鼻 | 33 3 | 139 50 | 61, 81 | 1A |
| Ko-Iwai Sima | 小祝島 | 33 47 | 131 55 | 140, 1102, 1101 | 2 |
| Koizumi Saki | 小泉埼 | 37 7 | 137 2 | 158, 121, 130 | 1B |
| Koizumi Wan | 小泉湾 | 38 47 | 141 33 | 54, 72 | 1A |
| Koka Ne | コカ根 | 35 22 | 139 39 | 1062 | 1A |
| Koka Se | コカ瀬 | 34 0 | 130 49 | 135, 201 | 2 |
| Koka Sima | 小歌島 | 34 24 | 133 12 | 114, 103, 153 | 2 |
| Ko-Kabuto Sima | 小兜島 | 34 25 | 134 8 | 137A | 2 |
| Ko-Kakuma Sima | 小カクマ島 | 34 19 | 132 25 | 142 | 2 |
| Kokatu Sima | 小勝島 | 33 52 | 134 40 | 59 | 2 |
| Kokaya | 小 茅 | 34 1 | 131 31 | 1101 | 2 |
| Kokoma Sima | 小駒島 | 34 15 | 132 47 | 163 | 2 |
| Kokuma Yama | 小熊山 | 33 24 | 131 42 | 1218, 1102 | 2 |
| Ko-Kuno Sima | 小久野島 | 34 19 | 132 59 | 103 | 2 |
| Kokura Sekiha | 小倉石波 | 33 54 | 134 54 | 1226, 135 | 2 |
| Kokura Si | 小倉市 | 33 53 | 130 53 | 1226, 135, 201 | 2 |
| Kokuro Iso | 小黒磯 | 40 13 | 141 50 | 72 | 1A |
| Kokuro Saki | 小黒埼 | 39 2 | 141 48 | 56, 54 | 1A |
| Kokuro Sima | 小黒島 | 33 11 | 129 4 | 1212, 213 | 4 |
| Ko-Kurokami Sima | 小黒神島 | 34 15 | 132 21 | 142, 100B | 2 |
| Kokusai Saki | 小串埼 | 34 21 | 134 11 | 137A, 106 | 2 |
| Ko-Kuzira Sima | 小鯨島 | 34 23 | 133 9 | 114 | 2 |
| Ko-Kuzira Yama | 小鯨山 | 39 23 | 141 55 | 71, 54 | 1A |
| Kokûzô Yama | 虚空蔵山 | 39 32 | 140 12 | 144 | 1B |
| Koma | 小 瀬 | 39 13 | 139 54 | 144 | 1B |
| Koma | 小 瀬 | 38 33 | 139 33 | 147 | 1B |

| ローマ字 | 日本語 | 北緯 | 東経 | 関係海図 | 関係書誌 |
|---------------------|----------|---------|----------|-----------------|---------------------------|
| Roman Transcription | Japanese | Lat. N. | Long. E. | Chart Related | Sailing direction Related |
| Koma Saki | 小瀬埼 | 39 13 | 139 54 | 145, 144 | 1B |
| Koma Saki | 駒 埼 | 33 39 | 135 59 | 46, 93, 77, 61 | 1A |
| Koma Sima | 小間島 | 32 59 | 132 5 | 202, 151 | 2 |
| Ko-Mae Sima | 小前島 | 33 6 | 132 27 | 109 | 2 |
| Koma-ga Take | 駒ヶ岳 | 42 4 | 140 41 | 17, 43 | 3A |
| Komaimi Sima | 小前見島 | 38 51 | 141 39 | 56 | 1A |
| Komame Kô | 古満日港 | 32 47 | 132 42 | 151, 108, 1220 | 1A |
| Ko-Mariyama Sima | 小鞠山島 | 33 41 | 135 23 | 74 | 1A |
| Komaru Sima | 小丸島 | 33 42 | 135 22 | 74 | 1A |
| Komaru-no Sima | 子マルノ島 | 34 7 | 136 20 | 75, 76 | 1A |
| Komata Kawa | 小又川 | 37 13 | 136 55 | 121 | 1B |
| Ko-Mata Sima | 小股島 | 34 7 | 133 27 | 153, 100A, B | 2 |
| Ko-Matu Bae | 小松湾 | 32 59 | 132 4 | 202 | 2 |
| Komatu Kô | 小松港 | 33 56 | 132 11 | 152, 140 | 2 |
| Komatu Mati | 小松町 | 33 56 | 132 12 | 152, 140, 142 | 2 |
| Komatu Saki | 小松埼 | 33 1 | 132 29 | 109, 151 | 2 |
| Komatu Se | 小松瀬 | 34 5 | 129 9 | 1213, 173, 179 | 4 |
| Komatu Sima | 小松島 | 34 37 | 134 26 | 106, 100A | 2 |
| Komatu Sima | 小松島 | 34 12 | 132 45 | 163 | 2 |
| Komatusima Kô | 小松島港 | 34 1 | 134 36 | 59, 77, 100A | 2 |
| Komatusima Mati | 小松島町 | 34 1 | 133 35 | 59, 106, 77 | 2 |
| Komatusima Wan | 小松島湾 | 34 0 | 134 37 | 59, 77, 100A | 2 |
| Komazaki Dasi | 駒崎出シ | 33 37 | 135 58 | 46 | 1A |
| Kome Saki | 米 埼 | 34 34 | 134 3 | 155, 153 | 2 |
| Kome Se | 米 瀬 | 33 11 | 129 29 | 215, 198, 187 | 4 |
| Kome Se | 米 瀬 | 30 28 | 130 30 | 216 | 5 |
| Kome Sima | 米 島 | 34 11 | 136 24 | 76 | 1A |
| Kome Yama | 米 山 | 33 56 | 132 32 | 1131, 140, 141 | 2 |
| Kome-no Ura | 米ノ浦 | 35 53 | 136 0 | 139, 146, 159 | 1B |
| Kome-no Yama | 米ノ山 | 33 13 | 129 24 | 215 | 4 |
| Kome-no-tu Kô | 米ノ津港 | 32 7 | 130 20 | 174, 206, 180 | 4 |
| Kome-no-tu Mati | 米ノ津町 | 32 7 | 130 21 | 174, 206, 180 | 4 |
| Kometuki Hana | 米搦鼻 | 32 47 | 131 55 | 191 | 4 |
| Kometuki-Ô Se | 米搦大瀬 | 32 47 | 131 59 | 1220 | 4 |
| Ko-Minase Sima | 小水無瀬島 | 33 57 | 131 56 | 140, 1101 | 2 |
| Ko-Minase Sima | 小水無瀬島 | 33 47 | 132 24 | 140, 1102, 100B | 2 |
| Kominato | 小 湊 | 40 56 | 140 58 | 143, 10, 43, 72 | 1B |
| Kominato Mati | 小湊町 | 35 7 | 140 12 | 57, 87, 62 | 1A |
| Kominato Wan | 小湊湾 | 40 57 | 141 0 | 143, 10, 43, 72 | 1B |
| Kômo Dasi | 高望出シ | 32 53 | 132 40 | 119, 151, 108 | 1A |

| ローマ字 | 日本語 | 北緯 | 東経 | 関係海図 | 関係書誌 |
|---------------------|----------|---------|----------|------------------|---------------------------|
| Roman Transcription | Japanese | Lat. N. | Long. E. | Chart Related | Sailing direction Related |
| Komo Ne | 菰根 | 35 8 | 140 19 | 58 | 1A |
| Kōmo Saki | 高茂埼 | 32 55 | 132 28 | 151, 108, 1220 | 2 |
| Komobuti | 蔦淵 | 33 12 | 132 25 | 151 | 2 |
| Komobuti Kō | 蔦淵港 | 33 12 | 132 25 | 151 | 2 |
| Komodā | 小茂田 | 34 14 | 129 12 | 173, 196 | 4 |
| Komodā Wan | コモダ湾 | 33 0 | 129 14 | 198, 213 | 4 |
| Komon Yama | 小門山 | 33 36 | 131 38 | 1101, 1102, 100B | 2 |
| Kōmo-no Saki | コモノ埼 | 38 23 | 141 25 | 52 | 1A |
| Komori Hana | 小森鼻 | 30 18 | 130 39 | 1221, 1222 | 5 |
| Komori Sima | 小森島 | 36 8 | 133 8 | 124 | 1B |
| Kōmori Take | 蠟燭岬 | 35 41 | 135 18 | 161, 139 | 1B |
| Ko-Mozi Iwa | 小蘇路岩 | 34 0 | 130 49 | 135, 201 | 2 |
| Komui | 古武井 | 41 47 | 141 6 | 10, 43 | 3A |
| Komuro Yama | 小堂山 | 34 56 | 139 8 | 88, 80, 51, 61 | 1A |
| Ko-Musi Sima | 小武志島 | 34 7 | 133 1 | 132, 104 | 2 |
| Ko-Muture Sima | 小六連島 | 33 58 | 130 52 | 1226, 135, 201 | 2 |
| Kona Saki | コナ埼 | 34 17 | 136 41 | 78 | 1A |
| Ko-Nabakari Ne | 小名計根 | 38 28 | 141 31 | 52 | 1A |
| Konaga Saki | 小長埼 | 33 22 | 133 19 | 105 | 1A |
| Ko-Nagama Syō | 小長間磯 | 33 42 | 130 11 | 1228, 179 | 4 |
| Konagare-Ko Sima | 小流レ小島 | 34 0 | 132 32 | 1131 | 2 |
| Konaka Se | 小中瀬 | 34 43 | 137 4 | 1054, 1052 | 1A |
| Ko-nakano Mati | 小中野町 | 40 31 | 141 31 | 72 | 1A |
| Kō-na-mi Saki | 高波埼 | 37 28 | 137 22 | 120 | 1B |
| Ko-Nesami Sima | 小那沙美島 | 34 18 | 132 21 | 142, 100B | 2 |
| Konbu Se | 昆布瀬 | 43 8 | 145 26 | 25, 42 | 3A |
| Konbu Se | 昆布瀬 | 43 7 | 145 13 | 25, 26, 34 | 3A |
| Konbu Se | 昆布瀬 | 43 2 | 145 6 | 26 | 3A |
| Konbu Sima | 昆布島 | 33 36 | 130 9 | 179 | 4 |
| Konbu Take | 昆布岬 | 42 43 | 140 40 | 17, 43 | 3A |
| Konbumori | 昆布森 | 42 57 | 144 31 | 26, 34 | 3A |
| Konbumori Saki | 昆布森埼 | 43 13 | 145 33 | 25, 42 | 3A |
| Kone Saki | 小根埼 | 39 29 | 142 3 | 71, 54 | 1A |
| Kone Sima | 小根島 | 38 19 | 141 11 | 64 | 1A |
| Ko-Nesime Saki | 小根古埼 | 31 13 | 130 45 | 221, 1221, 180 | 4 |
| Kongō Hana | 金剛鼻 | 34 20 | 133 38 | 137B | 2 |
| Kongō-Dōzi San | 金剛童子山 | 35 39 | 135 9 | 139 | 1B |
| Kongō Saki | 金剛埼 | 37 31 | 137 21 | 120 | 1B |
| Kongō Sone | コンゴウソネ | 32 46 | 128 53 | 1212, 213 | 4 |
| Kongō Yama | 金剛山 | 34 25 | 135 41 | 100A, 61 | 1A |

| ローマ字 | 日本語 | 北緯 | 東経 | 関係海図 | 関係書誌 |
|---------------------|----------|---------|----------|--------------------|---------------------------|
| Roman Transcription | Japanese | Lat. N. | Long. E. | Chart Related | Sailing direction Related |
| Kongō Syō | 金剛磯 | 34 17 | 132 58 | 103, 163 | 2 |
| Kōno | 河野 | 35 50 | 136 5 | 139, 146, 159 | 1B |
| Kō-no Isi | 鴻石 | 34 22 | 133 26 | 153, 100A, B | 2 |
| Kō-no Iwa | 甲ノ岩 | 34 28 | 133 28 | 153 | 2 |
| Kō-no-ko Sima | 神小島 | 33 10 | 129 32 | 215, 198, 187, 213 | 4 |
| Ko-no-kubi Saki | 子ノ首埼 | 32 56 | 133 0 | 108 | 1A |
| Kō-no-Minato Mati | 神湊町 | 33 51 | 130 30 | 1228, 179, 180 | 4 |
| Kō-no-Minato Ura | 神湊浦 | 33 52 | 130 30 | 179, 196 | 4 |
| Kō-no Mine | 甲ノ峯 | 34 11 | 132 53 | 103, 104, 163 | 2 |
| Ko-no Se | コノ瀬 | 34 8 | 132 59 | 132, 104, 141 | 2 |
| Kō-no Se | 備ノ瀬 | 34 33 | 129 28 | 1216 | 4 |
| Kō-no Se | コウノ瀬 | 34 6 | 129 10 | 1213, 173 | 4 |
| Kō-no Sima | 神ノ島 | 34 28 | 133 30 | 137B, 153, 100A | 2 |
| Kō-no Sima | 神ノ島 | 33 58 | 136 16 | 75, 93 | 1A |
| Kō-no Sima | 神ノ島 | 33 48 | 131 1 | 1101, 100B | 2 |
| Kō-no Sima | 鴻島 | 34 42 | 134 16 | 106, 100A | 2 |
| Kō-no-su Hana | 鴻ノ鼻 | 35 22 | 129 38 | 87 | 1A |
| Kō-no-su Yama | 高鼻山 | 37 23 | 136 58 | 120, 146 | 1B |
| Kono Ura | 許能浦 | 34 16 | 136 35 | 76 | 1A |
| Ko-no Ura | 木浦 | 37 5 | 137 58 | 146 | 1B |
| Ko-no Ura | 金浦 | 39 15 | 139 55 | 145, 144 | 1B |
| Kō-no Ura | 神ノ浦 | 33 28 | 129 34 | 165 | 4 |
| Kō-no Ura | 神ノ浦 | 33 16 | 129 6 | 223, 1212, 213 | 4 |
| Kō-no Ura | 神ノ浦 | 32 53 | 129 41 | 204, 203, 198 | 4 |
| Kō-no Ura | 郡ノ浦 | 32 37 | 130 32 | 206, 169, 180 | 4 |
| Kō-no Ura | 神浦 | 34 26 | 134 14 | 137A, 153, 100A | 2 |
| Ko-no-Ura Kō | 金浦港 | 39 15 | 139 55 | 145, 144 | 1B |
| Kō-no Yama | 神ノ山 | 33 23 | 132 21 | 156 | 2 |
| Konono Se | コノモ瀬 | 34 22 | 136 53 | 73 | 1A |
| Konori | 小乗 | 38 26 | 141 28 | 52 | 1A |
| Konoura Kō | 金浦港 | 39 15 | 139 55 | 144 | 1B |
| Konoura Mati | 金浦町 | 39 15 | 139 55 | 145, 144 | 1B |
| Konpaku | 根白 | 39 9 | 141 52 | 54, 72 | 1A |
| Konpira Hana | 金比羅鼻 | 33 22 | 129 41 | 186, 166 | 4 |
| Konpira Hana | 金比羅鼻 | 32 37 | 130 27 | 194 | 4 |
| Konpira Yama | 金比羅山 | 36 3 | 136 4 | 139, 146, 159 | 1B |
| Konpira Yama | 金比羅山 | 34 16 | 136 46 | 78, 70 | 1A |
| Konpira Yama | 金比羅山 | 33 27 | 129 44 | 166 | 4 |
| Konpira Yama | 金比羅山 | 33 19 | 129 26 | 165 | 4 |
| Konpira Yama | 金比羅山 | 32 56 | 129 38 | 204, 198 | 4 |

| ローマ字 | 日本語 | 北緯 | 東経 | 関係海図 | 関係書誌 |
|---------------------|----------|---------|----------|------------------|---------------------------|
| Roman Transcription | Japanese | Lat. N. | Long. E. | Chart Related | Sailing direction Related |
| Konpira Yama | 金比羅山 | 32 10 | 130 2 | 200, 178 | 4 |
| Konpukarusi Misaki | 昆布刺石岬 | 42 46 | 143 46 | 34 | 3A |
| Konsa Syō | コンサ礁 | 34 33 | 136 57 | 1053, 1052, 1051 | 1A |
| Ko-Ōge Sima | 小大下島 | 34 11 | 132 54 | 103, 104, 163 | 2 |
| Koori Saki | コオリ岬 | 39 1 | 141 46 | 56, 54 | 1A |
| Kōra Take | 甲良岳 | 34 33 | 129 28 | 1216 | 4 |
| Kōrai Sone | 高麗曾根 | 33 7 | 123 42 | 1212, 187, 180 | 4 |
| Kōrei San | 孝靈山 | 35 23 | 133 29 | 116, 133, 1172 | 1B |
| Kōrei Yama | 高麗山 | 34 41 | 129 27 | 1214, 173 | 4 |
| Korenaga | 是長 | 34 13 | 132 24 | 142, 100B | 2 |
| Kōri | 郡 | 36 1 | 133 3 | 124, 1172 | 1B |
| Koromo-ga Ura | 衣ヶ浦 | 34 53 | 136 58 | 1052, 70 | 1A |
| Korotoki Hana | 頃時鼻 | 33 23 | 132 23 | 1102, 156 | 2 |
| Kōryūzi Take | 高龍寺岳 | 35 31 | 134 59 | 139, 159 | 1B |
| Kosagi Sima | 小佐木島 | 34 22 | 133 6 | 103 | 2 |
| Kōsagi Yama | 光兎山 | 38 9 | 139 38 | 145, 144 | 1B |
| Kosaituno | 小才角 | 32 45 | 132 47 | 108, 1220, 157 | 1A |
| Kosaituno Kō | 小才角港 | 32 45 | 132 46 | 108, 151 | 1A |
| Kosakamoto Hana | 小坂本鼻 | 35 7 | 140 15 | 58 | 1A |
| Kōsaki Saki | 神前岬 | 34 30 | 136 49 | 1053, 1051 | 1A |
| Kosaku Ne | 小作根 | 40 13 | 141 51 | 72 | 1A |
| Ko-Saru Sima | 小猿島 | 33 1 | 132 24 | 151 | 2 |
| Kose-i Sima | 小瀬居島 | 34 22 | 133 51 | 137B, 153 | 2 |
| Ko-Sengai | 小センガイ | 33 49 | 132 22 | 140, 142 | 2 |
| Ko-Siba Sima | 小芝島 | 34 16 | 132 48 | 163 | 2 |
| Kosiba Yama | 小柴山 | 38 27 | 139 15 | 1153 | 1B |
| Kosidōsi | 越通 | 34 38 | 131 35 | 1175 | 1B |
| Kosiga | 越賀 | 34 15 | 136 48 | 78 | 1B |
| Kosi-ga-hama | 越ヶ浜 | 34 27 | 131 25 | 1175, 136, 149 | 1A |
| Kosiga-Hira Se | 越賀平瀬 | 34 15 | 136 48 | 78 | 1A |
| Kosigoe Mati | 腰越町 | 35 19 | 139 31 | 92, 90 | 1A |
| Kosihuki | 小志生木 | 33 15 | 131 51 | 1218, 151 | 2 |
| Kosiki Iwa | コシキ岩 | 34 25 | 133 50 | 137B | 2 |
| Kosiki Iwa | 古敷岩 | 33 59 | 130 50 | 135, 201 | 2 |
| Kosiki Kaikyō | 靨海峡 | 31 50 | 130 5 | 206, 207, 213 | 4 |
| Kosiki Ne | 靨根 | 38 26 | 141 28 | 52, 54 | 1A |
| Kosiki Ne | 靨根 | 38 23 | 141 25 | 52, 54 | 1A |
| Kosiki Rettō | 靨列島 | 31 46 | 129 48 | 207, 213, 1222 | 4 |
| Kosiki Se | コシキ瀬 | 34 8 | 132 26 | 142 | 2 |
| Kosiki Se | コシキ瀬 | 33 56 | 130 56 | 128, 1225, 1226 | 2 |

| ローマ字 | 日本語 | 北緯 | 東経 | 関係海図 | 関係書誌 |
|---------------------|--------------|---------|----------|-----------------|---------------------------|
| Roman Transcription | Japanese | Lat. N. | Long. E. | Chart Related | Sailing direction Related |
| Kosiki Sima | 靨島 | 37 6 | 137 0 | 158 | 1B |
| Kosiki Sima | 古志岐島 | 33 18 | 129 11 | 1212, 213, 187 | 4 |
| Kosiki Sone | 靨曾根 | 34 0 | 130 43 | 201, 179, 196 | 2 |
| Kosikido | コシキド | 35 12 | 139 43 | 68, 1062 | 1A |
| Kosikirai Wan | 越喜來湾 (フッキライ) | 39 5 | 141 51 | 54, 72 | 1A |
| Kōsin Yama | 庚申山 | 34 58 | 139 46 | 55, 1063 | 1A |
| Kosiore Yama | 腰折山 | 33 59 | 132 48 | 141 | 2 |
| Ko-Siro Se | 小白瀬 | 32 38 | 128 47 | 1212 | 4 |
| Kosirohama | 小白浜 | 39 12 | 141 52 | 54 | 1A |
| Kosirohama Ura | 小白浜浦 | 39 12 | 141 53 | 54 | 1A |
| Kōso | 高祖 | 34 15 | 132 4 | 142 | 2 |
| Ko-Sowai | 小ソワイ | 34 36 | 134 12 | 155 | 2 |
| Kosode | 小袖 | 40 10 | 141 51 | 72, 53 | 1A |
| Kosuge Hana | 小菅鼻 | 32 44 | 129 52 | 197 | 4 |
| Kosuge Mati | 小菅町 | 32 43 | 129 52 | 197, 303 | 4 |
| Ko-Syakusi | 小杓子 | 34 13 | 136 31 | 76 | 1A |
| Ko-Syakusi Iwa | 小杓子岩 | 33 42 | 135 20 | 74 | 1A |
| Kosyō Sima | 小姓島 | 34 27 | 129 23 | 1216 | 4 |
| Kota | 古田 | 33 13 | 129 26 | 215, 198, 187 | 4 |
| Kōta Yama | 高田山 | 32 28 | 130 37 | 169, 306 | 4 |
| Ko-Taka Sima | 小高島 | 34 25 | 133 31 | 137B, 153 | 2 |
| Ko-Taka Sima | 小高島 | 33 21 | 132 23 | 156 | 2 |
| Ko-Takami Yama | 小高見山 | 34 22 | 133 12 | 114, 103 | 2 |
| Kotani-isi | 小谷石 | 41 33 | 140 25 | 10, 43 | 3 |
| Kotani-isi Kō | 小谷石港 | 41 32 | 140 26 | 10, 43 | 3A |
| Kotarō Ne | 小太郎根 | 38 19 | 141 6 | 64 | 1A |
| Kotarō Sima | 小太郎島 | 34 42 | 129 27 | 1214 | 4 |
| Ko-Tasuke Se | 小田助瀬 | 33 22 | 129 34 | 193, 165 | 4 |
| Ko-Tateba Sima | 小館場島 | 34 2 | 132 36 | 1131, 142, 141 | 2 |
| Ko-Tatunaru Sima | 小辰丸島 | 31 50 | 129 50 | 209 | 4 |
| Kotawa Wan | 小多和湾 (コトウ) | 35 13 | 139 37 | 92, 87 | 1A |
| Kote Sima | 小豊島 | 34 29 | 134 7 | 137A, 135, 100A | 2 |
| Koti Isi | 東風石 | 33 58 | 131 49 | 126 | 2 |
| Kōti Kō | 高知港 | 33 31 | 133 34 | 110 | 1A |
| Kōti Si | 高知市 | 33 34 | 133 32 | 110, 108, 100A | 1A |
| Kotibō Sima | 東風防島 | 34 37 | 129 29 | 175 | 4 |
| Kotidomari | 東風泊 | 42 12 | 139 33 | 32, 11 | 3A |
| Kotidomari Wan | 東風泊湾 | 32 50 | 128 57 | 1212, 213 | 4 |
| Ko-Tigarai | 小チガライ | 34 14 | 136 32 | 76 | 1A |
| Kotikusi | 小薬箸 | 32 53 | 132 43 | 119, 151, 108 | 1A |

| ローマ字 | 日本語 | 北緯 | 東経 | 関係海図 | 関係書誌 |
|---------------------|----------|---------|----------|-----------------|---------------------------|
| Roman Transcription | Japanese | Lat. N. | Long. E. | Chart Related | Sailing direction Related |
| Kotikusi Kō | 小築紫港 | 32 53 | 132 43 | 119, 151 | 1A |
| Kotikusi Wan | 小築紫湾 | 32 53 | 132 43 | 119 | 1A |
| Kôtō Kawa | 厚東川 | 33 58 | 131 13 | 127, 1101, 100B | 2 |
| Kotō Wan | 小多和湾 | 35 13 | 139 37 | 92, 87 | 1A |
| Kôtō Yama | 高塔山 | 33 54 | 130 48 | 171, 201 | 2 |
| Ko-Tōbi Sima | 小飛島 | 34 21 | 133 32 | 137B, 153, 100A | 2 |
| Ko-Tōbi Sima | 小飛島 | 33 23 | 129 47 | 186, 177, 166 | 4 |
| Kotohiki Hama | 琴引浜 | 35 42 | 135 3 | 139 | 1B |
| Kotohiki Hana | 琴引鼻 | 33 56 | 132 41 | 107, 141 | 2 |
| Kotohira Yama | 金刀比羅山 | 34 6 | 130 47 | 135, 201 | 1B |
| Kotohira Yama | 金刀比羅山 | 33 53 | 130 51 | 135, 201, 179 | 2 |
| Kotohira Yama | 琴平山 | 34 11 | 133 48 | 153 | 2 |
| Kotohira-ga Hana | 金刀比羅ヶ鼻 | 34 37 | 131 35 | 1175 | 1B |
| Kotomi Yama | 古達見山 | 33 16 | 131 54 | 151 | 2 |
| Kotomo | 小友 | 33 33 | 129 55 | 195, 166, 179 | 4 |
| Kotomo Ura | 小友浦 | 39 0 | 141 40 | 56, 54 | 1A |
| Kotozi Take | 琴路岳 | 33 4 | 130 3 | 169, 213, 180 | 4 |
| Kottoi | 特牛 | 34 19 | 130 54 | 115, 136, 100B | 1B |
| Kottoi Kō | 特牛港 | 34 19 | 130 54 | 115, 136, 100B | 1B |
| Kottoi Sima | 特牛島 | 33 59 | 132 26 | 1131, 141, 142 | 2 |
| Kotto-no Hana | 忽戸ノ鼻 | 34 57 | 139 58 | 90, 80, 62 | 1A |
| Kotubo | 小坪 | 35 40 | 135 17 | 117, 161 | 1B |
| Ko-Tuki Sima | 小築島 | 32 29 | 130 31 | 170, 169, 205 | 4 |
| Kôtuki Kawa | 甲突川 | 31 34 | 130 34 | 214, 221, 1221 | 4 |
| Ko-Tukue Sima | 小机島 | 33 40 | 130 13 | 190 | 4 |
| Kotuna | 小綱 | 34 25 | 129 17 | 173 | 4 |
| Ko-Tuta Sima | 小葛島 | 34 12 | 133 38 | 153 | 2 |
| Koura | 子浦 | 35 40 | 138 48 | 84, 80 | 1A |
| Koura Hana | 小浦鼻 | 33 21 | 132 25 | 155 | 2 |
| Koura Kō | 小浦港 | 34 40 | 138 47 | 84 | 1A |
| Koura Mura | 小浦村 | 31 25 | 130 11 | 192, 207, 221 | 4 |
| Koura Saki | 小浦埼 | 34 7 | 133 0 | 132, 104 | 2 |
| Koura Saki | 小浦埼 | 33 56 | 135 4 | 97, 77 | 2 |
| Koura Saki | 小浦埼 | 33 27 | 129 47 | 166 | 4 |
| Koura-no Hana | 小浦ノ鼻 | 34 13 | 134 42 | 112, 106 | 2 |
| Ko-Urui Sima | 小宇留井島 | 34 40 | 138 47 | 84 | 1A |
| Ko-Urume Sima | 小鬮女島 | 34 14 | 132 31 | 142 | 2 |
| Ko-Usi Se | 小牛瀬 | 32 31 | 130 31 | 170, 169, 205 | 4 |
| Kouta Misaki | 小歌岬 | 42 14 | 139 49 | 11 | 3A |
| Kouti Ura | 小内浦 | 33 12 | 132 22 | 151 | 2 |

| ローマ字 | 日本語 | 北緯 | 東経 | 関係海図 | 関係書誌 |
|---------------------|----------|---------|----------|-----------------|---------------------------|
| Roman Transcription | Japanese | Lat. N. | Long. E. | Chart Related | Sailing direction Related |
| Kowa | 古和 | 34 15 | 136 28 | 76, 70, 93 | 1A |
| Kowa Kō | 古和港 | 34 13 | 136 28 | 76, 70, 93 | 1A |
| Koya | 小屋 | 34 18 | 133 31 | 142 | 2 |
| Kōya Hana | 高谷鼻 | 34 15 | 133 41 | 137B, 153 | 2 |
| Kōya Saki | 高屋埼 | 34 31 | 129 27 | 1216 | 4 |
| Koya Sima | 小屋島 | 34 14 | 130 6 | 179, 187, 196 | 4 |
| Koya Ura | 小屋浦 | 34 18 | 132 31 | 142 | 2 |
| Koyage Sima | 小ヤダ島 | 34 39 | 134 28 | 106 | 2 |
| Kōyagi Dasi | 香焼出シ | 32 42 | 129 45 | 203, 213 | 4 |
| Kōyagi Seto | 香焼瀬戸 | 32 41 | 129 49 | 197, 203, 213 | 4 |
| Kōyagi Sima | 香焼島 | 32 41 | 129 48 | 197, 203, 213 | 4 |
| Koyama | 小山 | 34 14 | 136 31 | 76 | 1A |
| Koyama Ike | 湖山池 | 35 30 | 134 10 | 139, 1172, 159 | 1B |
| Koyama Se | 小山瀬 | 33 26 | 132 24 | 1102, 156, 100B | 2 |
| Koyama-no Hana | 小山ノ鼻 | 33 51 | 132 4 | 140, 1101, 1102 | 2 |
| Koya-no Kawa | 兒屋ノ川 | 35 40 | 136 5 | 160 | 1B |
| Koyō | 小用 | 34 15 | 132 30 | 142 | 2 |
| Koyo Sima | 小與島 | 34 23 | 133 50 | 137B, 153, 100A | 2 |
| Ko-Yoko Sima | 小横島 | 34 15 | 132 57 | 103, 163 | 2 |
| Ko-Yoko Sima | 小横島 | 32 56 | 132 25 | 151 | 2 |
| Koyosi Kawa | 子吉川 | 39 23 | 140 1 | 145, 144 | 1B |
| Ko-Yuri | 小由利 | 33 51 | 132 31 | 140, 141, 143 | 2 |
| Koza Kawa | 古座川 | 33 31 | 135 50 | 99, 77, 100A | 1A |
| Koza Kō | 古座港 | 33 31 | 135 50 | 99, 77 | 1A |
| Koza Mati | 古座町 | 33 31 | 135 49 | 99, 77, 100A | 1A |
| Koza Ura | 古座浦 | 33 30 | 135 50 | 99, 77 | 1A |
| Kōzai Kō | 香西港 | 34 21 | 134 0 | 137A, 100A | 2 |
| Kozaki Hana | 神崎鼻 | 32 43 | 129 51 | 197, 203 | 4 |
| Kozi Sima | 小地島 | 32 56 | 132 26 | 151 | 2 |
| Kozi Sima | 小地島 | 32 12 | 130 22 | 174, 205, 180 | 4 |
| Kōzibo Seto | コージボ瀬戸 | 33 24 | 129 50 | 166 | 4 |
| Kozi-gasaka | 居士ヶ坂 | 34 50 | 138 46 | 84 | 1A |
| Kozima Iso | 小島磯 | 34 10 | 133 2 | 104 | 2 |
| Kozima Kō | 小島港 | 33 26 | 132 12 | 1102, 1218 | 2 |
| Kozima Wan | 兒島湾 | 34 35 | 133 56 | 155, 153, 100A | 2 |
| Kozima-dasi Se | 小島出シ瀬 | 34 20 | 133 44 | 137B, 153, 100A | 2 |
| Kozima-no Hana | 小島ノ鼻 | 32 32 | 130 27 | 208, 170 | 4 |
| Kozima-no Seto | 小島ノ瀬戸 | 33 8 | 139 41 | 61, 81 | 1A |
| Kōzin Hana | 荒神鼻 | 37 7 | 137 2 | 121, 158 | 1B |
| Kōzin Hana | 荒神鼻 | 33 57 | 132 29 | 1131 | 2 |

| ローマ字 | 日本語 | 北緯 | 東経 | 関係海図 | 関係書誌 |
|---------------------|----------|---------|----------|----------------|---------------------------|
| Roman Transcription | Japanese | Lat. N. | Long. E. | Chart Related | Sailing direction Related |
| Kōzin Sima | 荒神島 | 34 27 | 133 58 | 137A,153,100A | 2 |
| Kōzin-Ko Sima | 荒神小島 | 34 0 | 132 20 | 140,142 | 2 |
| Kōziro | 神代 | 32 52 | 130 16 | 169,213,180 | 4 |
| Kōziro Kō | 神代港 | 32 25 | 130 25 | 174,170 | 4 |
| Kōzō Iso | コウゾウ磯 | 34 6 | 133 2 | 132,104,141 | 2 |
| Kōzu Kawa | 高津川 | 34 42 | 131 49 | 149 | 1B |
| Kōzu Mati | 國府津町 | 35 17 | 139 13 | 80 | 1A |
| Kōzu Se | コーズ瀬 | 33 58 | 131 47 | 126,1101,100B | 2 |
| Kōzu Sima | 神津島 | 34 13 | 139 10 | 51,80,61 | 1A |
| Kōzu Syō | コーツ礁 | 33 57 | 132 11 | 152 | 2 |
| Kozuka Dasi | 小塚出シ | 35 12 | 139 42 | 68 | 1A |
| Kozuka Ne | 小塚根 | 35 14 | 139 44 | 91 | 1A |
| Kozukami Syō | コヅカミ礁 | 34 33 | 137 0 | 1053,1052,70 | 1A |
| Kozukimi Sima | 小築海島 | 34 33 | 136 56 | 1053,1052,1051 | 1A |
| Kozumi Se | コズミ瀬 | 31 32 | 131 24 | 181 | 4 |
| Kozumō Iwa | 小角力岩 | 32 52 | 129 40 | 203,198,187 | 4 |
| Kozuti Sima | 小槌島 | 34 23 | 133 56 | 137A,153,100A | 2 |
| Kozyō San | 古城山 | 33 57 | 130 58 | 128,1225,135 | 2 |
| Kū Se | クー瀬 | 31 47 | 129 47 | 209 | 4 |
| Ku Sima | 九島 | 34 27 | 131 24 | 1175,136 | 1B |
| Ku Sima | 九島 | 33 14 | 132 31 | 138,151,100B | 2 |
| Ku Sima | 孔島 | 33 41 | 135 59 | 46 | 1A |
| Kuba Mati | 玖波町 | 34 15 | 132 15 | 113,142,100B | 2 |
| Kuba Wan | 玖波湾 | 34 14 | 132 15 | 113,142 | 2 |
| Kuban Kō | 九幡港 | 34 36 | 134 2 | 155 | 2 |
| Kubara | 久原 | 33 19 | 129 49 | 166,179,187 | 4 |
| Kubara | 久原 | 34 31 | 129 19 | 1215,173 | 4 |
| Kubigasira Saki | 首頭崎 | 34 13 | 133 8 | 103 | 2 |
| Kubigasira-Ko Sima | 首頭小島 | 34 13 | 133 8 | 103 | 2 |
| Kubikiri Sima | 頸切島 | 34 11 | 133 7 | 104 | 2 |
| Kubiri | 久比里 | 35 14 | 139 43 | 68,1062,90 | 1A |
| Kubito | 首戸 | 35 1 | 139 50 | 55,1063,90 | 1A |
| Kubotu Kō | 窪津港 | 32 47 | 133 0 | 108 | 1A |
| Kudako Sima | クダコ島 | 33 58 | 132 34 | 1131,141,142 | 2 |
| Kudako Suidō | クダコ水道 | 33 58 | 132 34 | 1131,141,142 | 2 |
| Kudamatu Kō | 下松港 | 34 0 | 131 52 | 129,126 | 2 |
| Kudamatu Si | 下松市 | 34 1 | 131 52 | 129,126,1101 | 2 |
| Kudō | 久遠 | 42 13 | 139 50 | 11,43 | 3A |
| Kudō Kō | 久遠港 | 42 13 | 139 50 | 11,43 | 3A |
| Kudō Wan | 久遠湾 | 42 13 | 139 52 | 11,10,43 | 3A |

| ローマ字 | 日本語 | 北緯 | 東経 | 関係海図 | 関係書誌 |
|---------------------|-----------|---------|----------|----------------|---------------------------|
| Roman Transcription | Japanese | Lat. N. | Long. E. | Chart Related | Sailing direction Related |
| Kuemon Hana | 九右衛門鼻 | 32 47 | 131 54 | 191 | 4 |
| Kuen Saki | クエン崎 | 32 12 | 130 12 | 178,174,206 | 4 |
| Kuga Mati | 久賀町 | 33 57 | 132 16 | 140,142,100B | 2 |
| Kuga Wan | 久賀湾 | 33 57 | 132 16 | 140,142,100B | 2 |
| Kugi Sima | 釘島 | 33 19 | 129 50 | 166 | 4 |
| Kugurizaka | 久栗坂 | 40 52 | 140 51 | 143,10 | 1B |
| Kui Se | 杭瀬 | 33 22 | 129 28 | 165 | 4 |
| Kukedo Hana | 潜戸鼻 | 35 35 | 133 3 | 133,1172 | 1B |
| Kuki | 九鬼 | 34 1 | 136 16 | 75,93,61 | 1A |
| Kuki Kō | 九鬼港 | 34 1 | 136 15 | 75,93 | 1A |
| Kuki Saki | 群來岬 | 42 5 | 139 25 | 32,11,43,10 | 3A |
| Kuki Saki | 九木崎 | 34 1 | 136 17 | 75,93,70 | 1A |
| Kuki Ura | 九木浦 | 34 1 | 136 15 | 75,93,61 | 1A |
| Kukidō-no Saki | クキドウノ崎 | 41 23 | 141 28 | 10,72 | 1A |
| Kuki-no Umī | 洞海 | 33 53 | 130 47 | 171,201,196 | 2 |
| Kukiura | 久喜浦 | 33 44 | 129 44 | 177 | 4 |
| Kukusi Ko | 久久子湖 | 35 36 | 135 54 | 161,139,159 | 1B |
| Kuma Kawa | 球磨川 | 32 30 | 130 35 | 170,169,206 | 4 |
| Kumaisi | 熊石 | 42 8 | 139 59 | 11,43 | 3A |
| Kumaisi Kō | 熊石港 | 42 7 | 139 58 | 11,43 | 3A |
| Kumamoto Si | 熊本市 | 32 49 | 130 42 | 169,180 | 4 |
| Kuma-no Kawa | 熊野川 | 33 44 | 136 1 | 77,93 | 1A |
| Kuma-no Kawa | 熊野川 | 30 28 | 130 58 | 216 | 5 |
| Kuma-no Nada | 熊野灘 | 33 47 | 136 20 | 93 | 1A |
| Kuma-no Saki | 熊ノ崎 | 39 29 | 142 0 | 71,54 | 1A |
| Kuma-no Ura | 熊野浦 | 30 28 | 130 58 | 216 | 5 |
| Kumi Saki | 久見崎 | 36 20 | 133 13 | 124,1172,159 | 1B |
| Kumihama Kō | 久美浜港 | 35 36 | 134 55 | 139 | 1B |
| Kumihama Ura | 久美浜浦 | 35 37 | 134 54 | 139,159 | 1B |
| Kumizaki | 久見崎(グンザキ) | 31 50 | 130 12 | 206,213,180 | 4 |
| Kumo Se | 雲瀬 | 33 35 | 130 17 | 190 | 4 |
| Kumomi Saki | 雲見崎 | 34 43 | 138 45 | 80 | 1A |
| Kumotu-no Mori | 雲津ノ森 | 37 27 | 137 20 | 120 | 1B |
| Kunda Wan | 栗田湾 | 35 33 | 135 15 | 118,117,161 | 1B |
| Kunbetu | 群別 | 43 38 | 141 22 | 28,41 | 8A |
| Kuni Saki | 國崎 | 32 41 | 130 8 | 203,169,213 | 4 |
| Kunimi Yama | 國見山 | 33 38 | 133 25 | 100A, B | 1A |
| Kunimi Yama | 國見山 | 33 34 | 131 1 | 1101,100B | 2 |
| Kunisaki Mati | 國東町 | 33 34 | 131 44 | 1101,1102,100B | 2 |
| Kunnui Kawa | 國縫川 | 42 26 | 140 20 | 17 | 3A |

| ローマ字 | 日本語 | 北緯 | 東経 | 関係海図 | 関係書誌 |
|---------------------|----------|---------|---------|-------------------|---------------------------|
| Roman Transcription | Japanese | Lat. N. | Long E. | Chart Related | Sailing direction Related |
| Ku-no-sita Saki | 久ノ下崎 | 34 42 | 129 27 | 1214, 173 | 4 |
| Kuntani | 調谷 | 35 39 | 134 42 | 139, 159 | 1B |
| Ku-nugi Sima | 瀬島 | 32 23 | 130 24 | 174, 169, 205 | 4 |
| Kunze Sima | クンゼ島 | 39 12 | 139 34 | 1153 | 1B |
| Kura Iso | クラ磯 | 33 50 | 132 13 | 140, 142, 152 | 2 |
| Kura Saki | 鞍崎 | 37 30 | 137 9 | 120, 146 | 1B |
| Kura Sima | 倉島 | 33 12 | 128 59 | 1212, 213, 187 | 4 |
| Kura-ga Take | 倉ヶ岳 | 32 26 | 130 20 | 169, 206 | 4 |
| Kurahasi Sima | 倉橋島 | 34 7 | 132 30 | 142, 141, 100B | 2 |
| Kurakake Hana | 鞍掛鼻 | 32 30 | 131 43 | 191, 1220 | 4 |
| Kurakake Saki | 鞍掛崎 | 36 58 | 140 58 | 62 | 1A |
| Kurakake Sima | 鞍掛島 | 34 41 | 134 39 | 106, 100A | 2 |
| Kurakake Sima | 鞍掛島 | 33 59 | 132 21 | 142, 140, 100B | 2 |
| Kurakake Syō | 鞍懸橋 | 34 18 | 132 18 | 113, 142 | 2 |
| Kurakake Yama | 鞍掛山 | 33 21 | 129 33 | 165 | 4 |
| Kurakuti Se | 倉口瀬 | 32 16 | 130 27 | 174, 206 | 4 |
| Kuramai Kō | 倉舞港 | 34 46 | 137 10 | 1052 | 1A |
| Kuranuki | 蔵貫 | 33 22 | 132 25 | 156, 151, 157 | 2 |
| Kuranuki Ura | 蔵貫浦 | 33 21 | 132 25 | 156 | 2 |
| Kurara Se | 倉良瀬 | 33 55 | 130 30 | 179, 196, 180 | 4 |
| Kurara Seto | 倉良瀬戸 | 33 54 | 130 27 | 179, 196, 180 | 4 |
| Kurasaki Hana | 鞍掛鼻 | 31 31 | 131 25 | 181 | 4 |
| Kurase Saki | 隠瀬崎 | 32 15 | 130 26 | 174, 206 | 4 |
| Kurati-no Guri | クラチノグリ | 35 34 | 133 3 | 133 | 1B |
| Kuratu Saki | 倉津崎 | 32 1 | 130 11 | 192 | 4 |
| Kurātuma Saki | 倉妻崎 | 31 49 | 129 52 | 209, 207 | 4 |
| Kurauti Wan | 倉内湾 | 35 32 | 132 59 | 133, 1172 | 1B |
| Kure Kō | 呉港 | 34 14 | 132 33 | 142, 100B | 2 |
| Kure Kō | 久風港 | 33 19 | 133 14 | 105, 108 | 1A |
| Kure Mati | 久風町 | 33 20 | 133 14 | 105, 108, 100A, B | 1A |
| Kure Si | 呉市 | 34 15 | 132 34 | 142, 100B | 2 |
| Kure Wan | 久風湾 | 33 19 | 133 15 | 105, 108, 100A, B | 1A |
| Kureha Yama | 呉羽山 | 36 43 | 137 11 | 120 | 1B |
| Kuri Hana | 繰鼻 | 34 39 | 131 39 | 149 | 1B |
| Kuri Syō | クリ磯 | 43 14 | 140 54 | 28 | 3A |
| Kurihama Wan | 久里浜湾 | 35 13 | 139 44 | 68, 1052, 90, 80 | 1A |
| Kurikawaziri | 九里川尻 | 37 20 | 137 15 | 120, 146 | 1B |
| Kuri-Kō Sima | 栗小島 | 33 24 | 132 21 | 156 | 2 |
| Kuri-no-Kami Syō | 栗ノ上磯 | 33 48 | 130 17 | 179, 196, 180 | 4 |
| Kurisaba Guri | 栗崎磯 | 37 28 | 137 23 | 120 | 1B |

| ローマ字 | 日本語 | 北緯 | 東経 | 関係海図 | 関係書誌 |
|---------------------|----------|---------|---------|-----------------|---------------------------|
| Roman Transcription | Japanese | Lat. N. | Long E. | Chart Related | Sailing direction Related |
| Kurisaki | クリサキ | 37 13 | 136 57 | 121 | 1B |
| Kuriya | 厨 | 35 56 | 136 0 | 139, 146 | 1B |
| Kuro Bae | 黒碕 | 33 13 | 129 8 | 1212 | 4 |
| Kuro Bae | 黒碕 | 33 1 | 132 28 | 109 | 2 |
| Kuro Bae | 黒碕 | 32 57 | 132 24 | 151 | 2 |
| Kuro Bae | 黒碕 | 32 20 | 131 38 | 1223 | 4 |
| Kuro Hana | 黒鼻 | 35 8 | 140 18 | 58 | 1A |
| Kuro Iwa | 黒岩 | 43 5 | 145 12 | 25, 26 | 3A |
| Kuro Iwa | 黒岩 | 34 38 | 131 36 | 1175 | 1B |
| Kuro Iwa | 黒岩 | 33 52 | 132 12 | 140, 142 | 2 |
| Kuro Iwa | 黒石 | 33 7 | 131 54 | 1224, 1218, 151 | 2 |
| Kuro Ne | 黒根 | 39 27 | 141 58 | 71 | 1A |
| Kuro Saki | 黒崎 | 41 11 | 141 4 | 143, 10, 43 | 1B |
| Kuro Saki | 黒崎 | 40 1 | 141 56 | 53, 72 | 1A |
| Kuro Saki | 黒崎 | 39 28 | 142 1 | 54, 71 | 1A |
| Kuro Saki | 黒崎 | 38 57 | 141 44 | 55, 54 | 1A |
| Kuro Saki | 黒崎 | 38 16 | 141 32 | 52, 54, 72 | 1A |
| Kuro Saki | 黒崎 | 36 6 | 133 3 | 121 | 1B |
| Kuro Saki | 黒崎 | 35 36 | 135 15 | 118, 161, 139 | 1B |
| Kuro Saki | 黒崎 | 34 53 | 132 2 | 164 | 1B |
| Kuro Saki | 黒崎 | 34 28 | 134 9 | 137A, 103 | 2 |
| Kuro Saki | 黒崎 | 34 25 | 131 20 | 136, 100B | 1B |
| Kuro Saki | 黒崎 | 34 0 | 130 55 | 135, 201 | 1B |
| Kuro Saki | 黒崎 | 33 52 | 132 42 | 107, 141 | 2 |
| Kuro Saki | 黒崎 | 32 55 | 132 36 | 119, 108, 1220 | 1A |
| Kuro Saki | 黒崎 | 32 47 | 128 46 | 1212 | 4 |
| Kuro Saki | 黒崎 | 30 29 | 130 12 | 216, 1221 | 5 |
| Kuro Saki | 黒崎 | 30 14 | 130 27 | 1222, 182A | 5 |
| Kuro Se | 黒瀬 | 45 20 | 141 3 | 21 | 3A |
| Kuro Se | 黒瀬 | 35 31 | 132 54 | 133, 1172 | 1B |
| Kuro Se | 黒瀬 | 34 41 | 129 25 | 1216 | 4 |
| Kuro Se | 黒瀬 | 33 42 | 130 14 | 190, 179 | 4 |
| Kuro Se | 黒瀬 | 33 35 | 129 52 | 166 | 4 |
| Kuro Se | 黒瀬 | 33 33 | 129 51 | 195 | 4 |
| Kuro Se | 黒瀬 | 33 10 | 129 0 | 1212, 213, 187 | 4 |
| Kuro Se | 黒瀬 | 32 42 | 128 51 | 217 | 4 |
| Kuro Se | 黒瀬 | 32 41 | 129 47 | 203 | 4 |
| Kuro Se | 黒瀬 | 32 9 | 130 3 | 200, 178 | 4 |
| Kuro Se | 黒瀬 | 31 42 | 130 17 | 192 | 4 |
| Kuro Seto | 黒瀬戸 | 32 6 | 130 11 | 192, 178, 205 | 4 |

| ローマ字 | 日本語 | 北緯 | 東経 | 関係海図 | 関係書誌 |
|---------------------|----------|---------|----------|---------------|---------------------------|
| Roman Transcription | Japanese | Lat. N. | Long. E. | Chart Related | Sailing direction Related |
| Kuro Sima | 黒島 | 38 36 | 141 33 | 54 | 1A |
| Kuro Sima | 黒島 | 35 35 | 133 18 | 116 | 1B |
| Kuro Sima | 黒島 | 34 38 | 131 35 | 1175 | 1B |
| Kuro Sima | 黒島 | 34 36 | 134 10 | 155,105 | 2 |
| Kuro Sima | 黒島 | 34 29 | 129 26 | 173,301 | 4 |
| Kuro Sima | 黒島 | 34 23 | 131 18 | 134,136 | 1B |
| Kuro Sima | 黒島 | 34 19 | 129 24 | 173,179,196 | 4 |
| Kuro Sima | 黒島 | 34 5 | 130 53 | 201,179 | 1B |
| Kuro Sima | 黒島 | 34 3 | 132 28 | 141,142,100B | 2 |
| Kuro Sima | 黒島 | 34 0 | 135 6 | 77,100A | 2 |
| Kuro Sima | 黒島 | 34 0 | 132 20 | 140,142,100B | 2 |
| Kuro Sima | 黒島 | 33 27 | 132 21 | 156,1102,152 | 2 |
| Kuro Sima | 黒島 | 33 27 | 129 43 | 166,198,179 | 4 |
| Kuro Sima | 黒島 | 33 17 | 129 31 | 215,198 | 4 |
| Kuro Sima | 黒島 | 33 11 | 129 3 | 1212,213,187 | 4 |
| Kuro Sima | 黒島 | 33 11 | 131 51 | 1218,151 | 2 |
| Kuro Sima | 黒島 | 33 10 | 132 24 | 151 | 2 |
| Kuro Sima | 黒島 | 33 9 | 129 33 | 215,198,187 | 4 |
| Kuro Sima | 黒島 | 33 6 | 131 54 | 1224,1218,151 | 2 |
| Kuro Sima | 黒島 | 33 0 | 129 19 | 198,187,180 | 4 |
| Kuro Sima | 黒島 | 32 39 | 129 48 | 203,213 | 4 |
| Kuro Sima | 黒島 | 32 36 | 128 50 | 1212,187,180 | 4 |
| Kuro Sima | 黒島 | 32 28 | 130 30 | 208,205 | 4 |
| Kuro Sima | 黒島 | 32 24 | 130 26 | 170,174,206 | 4 |
| Kuro Sima | 黒島 | 32 20 | 130 18 | 174,206,180 | 4 |
| Kuro Sima | 黒島 | 31 30 | 131 24 | 181 | 4 |
| Kuro Sima | 黒島 | 30 50 | 129 57 | 1221,1222 | 5 |
| Kuro Sima | 九龍島 | 33 30 | 135 50 | 99 | 1A |
| Kuro Su | 黒洲 | 34 12 | 132 52 | 163 | 2 |
| Kuro Yama | 黒山 | 33 59 | 135 6 | 77 | 2 |
| Kuroai Ura | 黒合浦 | 33 11 | 129 8 | 1212,198,213 | 4 |
| Kurobe | 黒部 | 35 16 | 139 43 | 1052,1082,90 | 1A |
| Kurobe Kawa | 黒部川 | 36 55 | 137 26 | 120,146 | 1B |
| Kurobe Sima | 黒部島 | 32 58 | 132 28 | 109,151 | 2 |
| Kurodake Hana | 黒岳鼻 | 33 51 | 132 0 | 140 | 2 |
| Kuroe Mati | 黒江町 | 34 9 | 135 12 | 98,105 | 2 |
| Kuro-ga Sima | 黒ヶ島 | 33 49 | 129 40 | 177 | 4 |
| Kurogama Saki | 黒釜崎 | 32 57 | 129 38 | 204 | 4 |
| Kurogami | 黒神 | 31 35 | 130 43 | 221,1221 | 4 |
| Kurogami Iwa | 黒神岩 | 31 53 | 130 0 | 206,207,187 | 4 |

| ローマ字 | 日本語 | 北緯 | 東経 | 関係海図 | 関係書誌 |
|---------------------|----------|---------|----------|----------------|---------------------------|
| Roman Transcription | Japanese | Lat. N. | Long. E. | Chart Related | Sailing direction Related |
| Kurogi Sima | 苦路岐島 | 32 2 | 128 23 | 1308,187 | 4 |
| Kuroguti Ura | 黒口浦 | 33 4 | 129 40 | 204 | 4 |
| Kurohae | クロハエ | 33 12 | 129 21 | 215 | 4 |
| Kurohoguri Iwa | クロホグリ岩 | 33 56 | 132 21 | 140,142 | 2 |
| Kurohana-no Iso | 黒鼻ノ磯 | 34 22 | 133 46 | 137B | 2 |
| Kurohime Yama | 黒姫山 | 36 59 | 137 48 | 146 | 1B |
| Kuroiso | 黒磯 | 34 6 | 132 12 | 142,100B | 2 |
| Kuroiwa Hana | 黒岩鼻 | 41 28 | 140 54 | 10 | 1B |
| Kurokami Sima | 黒髪島 | 34 2 | 131 45 | 136,1102,100B | 2 |
| Kurokawa | 黒川 | 35 31 | 133 37 | 1172 | 1B |
| Kuroko Sima | 黒子島 | 33 22 | 129 34 | 193,165 | 4 |
| Kuro-Ko Sima | 黒小島 | 34 0 | 132 26 | 1131,141,142 | 2 |
| Kurokusi Misaki | 黒串崎 | 32 58 | 132 31 | 109 | 2 |
| Kuromatunai | 黒松内 | 42 41 | 140 19 | 11,43 | 3A |
| Kuromi Take | 黒味岳 | 30 19 | 130 31 | 1221,1222 | 5 |
| Kuromo Se | 黒母瀬 | 33 14 | 129 11 | 1212,187,198 | 4 |
| Kuromori Dasi | 黒森出シ | 35 13 | 140 30 | 47,87 | 1A |
| Kuromori Yama | 黒森山 | 39 55 | 141 44 | 53,72 | 1A |
| Kuro-no Seto | 黒瀬戸 | 32 6 | 130 11 | 192,178,213 | 4 |
| Kurosaki Hana | 黒崎鼻 | 33 58 | 132 28 | 1131,140,141 | 2 |
| Kurosaki Hana | 黒崎鼻 | 33 51 | 132 10 | 140,142,1102 | 2 |
| Kurosaki Sima | 黒崎島 | 38 50 | 141 38 | 56,54 | 1A |
| Kurosaki Yama | 黒崎山 | 35 35 | 135 15 | 118,117 | 1B |
| Kurose | 黒瀬 | 32 36 | 128 44 | 1212,187,1208 | 4 |
| Kurose Saki | 黒瀬崎 | 32 18 | 130 0 | 192,205,213 | 4 |
| Kurose Wan | 黒瀬湾 | 33 3 | 129 38 | 204 | 4 |
| Kurose Wan | 黒瀬湾 | 32 35 | 128 43 | 1212 | 4 |
| Kurosima Hana | 黒島鼻 | 33 56 | 132 8 | 152 | 2 |
| Kurosima Saki | 黒島崎 | 34 19 | 129 25 | 173 | 4 |
| Kurosima Saki | 黒島崎 | 30 47 | 130 16 | 1222 | 5 |
| Kurosima Seto | 黒島瀬戸 | 33 28 | 129 44 | 166,198 | 4 |
| Kurotu Ura | 黒津浦 | 33 26 | 129 46 | 166 | 4 |
| Kurotu-no Hana | 黒津ノ鼻 | 33 33 | 131 45 | 1101,1102,100B | 2 |
| Kurotuti Seto | 黒土瀬戸 | 34 27 | 133 31 | 137B,153 | 2 |
| Kuroyama Hana | 黒山鼻 | 34 10 | 132 24 | 142 | 2 |
| Kuru Sima | 来島 | 34 14 | 132 48 | 103,163,100A | 2 |
| Kuru Sima | 来島 | 34 7 | 132 58 | 132,104,141 | 2 |
| Kurui | 来居 | 36 1 | 133 3 | 124 | 1B |
| Kurui Take | 来日岳 | 35 37 | 134 47 | 139,159 | 1B |
| Kuruma Saki | クルマ崎 | 37 23 | 136 49 | 120,146 | 1B |

| ローマ字 | 日本語 | 北緯 | 東経 | 関係海図 | 関係書誌 |
|-----------------------|------------|---------|----------|-----------------|---------------------------|
| Roman Transcription | Japanese | Lat. N. | Long. E. | Chart Related | Sailing direction Related |
| Kuruma Se | 車瀬 | 34 27 | 129 17 | 176 | 4 |
| Kuruma-ga Take | 車岳 | 31 17 | 130 14 | 192, 207, 221 | 4 |
| Kurumi Se | 來留見瀬 | 34 2 | 130 54 | 179, 196 | 1B |
| Kurusima Kaikyō | 來島海峡 | 34 7 | 133 0 | 132, 104, 141 | 2 |
| Kuryū | 栗生 | 30 16 | 130 26 | 1222, 182A | 5 |
| Kuryū Take | 栗生岳 | 30 20 | 130 31 | 1221, 1222 | 5 |
| Kuryū Sima | 九龍島 (クロシマ) | 33 30 | 135 50 | 99 | 1A |
| Kusa Sima | 草島 | 34 13 | 136 24 | 76 | 1A |
| Kusaba-no Se | 草場ノ瀬 | 34 39 | 137 3 | 1054, 1052 | 1A |
| Kusakabe Mati | 草壁町 | 34 29 | 134 18 | 137A, 106, 153 | 2 |
| Kusakaki Sima | 草垣島 | 30 51 | 129 27 | 1222, 182A, 180 | 5 |
| Kusakaki Kami no Sima | 草垣上ノ島 | 30 51 | 129 28 | 1222, 182A, 180 | 5 |
| Kusakaki Simo no Sima | 草垣下ノ島 | 30 50 | 129 26 | 1222, 182A, 180 | 5 |
| Kusaki Yama | 草木山 | 39 26 | 141 58 | 71, 54 | 1A |
| Kusatu Mati | 草津町 | 34 23 | 132 24 | 142, 100B | 2 |
| Kusayama Saki | 草山崎 | 33 59 | 131 27 | 129, 1101, 100B | 2 |
| Kusaze Hana | 草薺鼻 | 30 25 | 130 14 | 216, 1222 | 5 |
| Kusi | 久志 | 31 18 | 130 14 | 192, 207, 1222 | 4 |
| Kusi Saki | 串崎 | 34 11 | 132 41 | 103, 163, 141 | 2 |
| Kusi Saki | 串崎 | 33 59 | 131 0 | 1225, 135, 127 | 2 |
| Kusi Saki | 串崎 | 33 31 | 129 51 | 166 | 4 |
| Kusi Saki | 串崎 | 33 27 | 130 3 | 188, 179 | 4 |
| Kusi Saki | 串崎 | 31 50 | 129 51 | 209 | 4 |
| Kusi Saki | 構崎 | 33 48 | 132 11 | 140, 142, 1102 | 2 |
| Kusi Seto | 串瀬戸 | 31 50 | 129 51 | 209 | 4 |
| Kusi Sima | 構島 | 35 5 | 132 47 | 1175 | 1B |
| Kusi Sima | 串島 | 32 58 | 128 59 | 1212, 213, 187 | 4 |
| Kusi Wan | 串湾 | 34 26 | 129 23 | 173 | 4 |
| Kusi Wan | 久志湾 | 31 18 | 130 13 | 207, 221, 1222 | 4 |
| Kusi Yama | 構山 | 34 23 | 133 5 | 114, 103, 153 | 2 |
| Kusi Yama | 構山 | 32 25 | 130 35 | 170, 169, 206 | 4 |
| Kusi-ga Hama | 構ヶ浜 | 34 2 | 131 50 | 126, 100B | 2 |
| Kusi-ga-se Seto | 串ヶ瀬戸 | 33 57 | 132 28 | 1131, 140, 141 | 2 |
| Kusiki no Mati | 串木野町 | 31 43 | 130 16 | 192, 207, 180 | 4 |
| Kusiki no Kō | 串木野港 | 31 43 | 130 15 | 192, 207, 180 | 4 |
| Kusimoto Mati | 串木町 | 33 28 | 135 47 | 99, 100A | 1A |
| Kusi-no Guri | 串ノグリ | 34 54 | 132 4 | 164 | 1B |
| Kusi-no Hana | 串ノ鼻 | 32 57 | 128 59 | 1212 | 4 |
| Kusi-no Ura | 串ノ浦 | 33 32 | 129 51 | 195, 166 | 4 |
| Kusiri Sima | 貫尻島 | 38 33 | 141 30 | 54 | 1A |

| ローマ字 | 日本語 | 北緯 | 東経 | 関係海図 | 関係書誌 |
|----------------------|-------------|---------|----------|-----------------|---------------------------|
| Roman Transcription | Japanese | Lat. N. | Long. E. | Chart Related | Sailing direction Related |
| Kusiro Kawa | 釧路川 | 42 59 | 144 23 | 30, 26 | 3A |
| Kusiro Kō | 釧路港 | 42 59 | 144 22 | 30, 26 | 3A |
| Kusiro Si | 釧路市 | 42 59 | 144 23 | 30, 26 | 3A |
| Kusiyama Hana | 串山鼻 | 34 27 | 133 59 | 137A | 2 |
| Kusōdomari | 九艘泊 | 41 9 | 140 47 | 143, 10 | 1B |
| Kusu | 楠 | 34 23 | 133 33 | 137B | 2 |
| Kusubo Seto | 久須保瀬戸 | 34 18 | 129 21 | 173 | 4 |
| Kusudomari | 楠泊 | 33 13 | 129 35 | 215, 198, 187 | 4 |
| Kusugawa | 楠川 | 30 25 | 130 36 | 216, 1222 | 5 |
| Kusuku | 楠久 | 33 18 | 129 50 | 166, 179, 187 | 4 |
| Kusukuri Saki | クスクリ崎 | 33 13 | 129 5 | 223 | 4 |
| Kusumi Hana | 久須見鼻 | 34 26 | 133 50 | 137B, 153 | 2 |
| Kusumori Sima | 楠盛島 | 32 22 | 130 19 | 174, 206, 169 | 4 |
| Kusu-no Tō | 楠ノ塔 | 34 17 | 133 1 | 103, 163, 153 | 2 |
| Kusu-no Umi | 久壽之海 | 34 12 | 134 37 | 112 | 2 |
| Kusuya Saki | 楠屋崎 | 33 7 | 131 55 | 1224, 1218, 180 | 2 |
| Kusuya-ga Take | 久須夜ヶ岳 | 35 33 | 135 44 | 161, 139 | 1B |
| Kuta Sima | 久多島 | 31 33 | 130 14 | 207, 1222, 180 | 4 |
| Kutabe Se | クタバセ | 33 41 | 130 13 | 190 | 4 |
| Kutama Ura | 久玉浦 | 32 12 | 130 2 | 200 | 4 |
| Kuti Sone | 口曾根 | 32 48 | 128 56 | 1212, 213, 187 | 4 |
| Kuti Take | 口岳 | 31 39 | 129 43 | 207, 213, 1222 | 4 |
| Kutian Mati | 俱知安町 | 42 54 | 140 45 | 43 | 3A |
| KutimonmekoikeusiSyō | クチモンメコイケウシ礁 | 42 31 | 140 46 | 19 | 3A |
| Kutinasi Sima | 梶島 | 34 43 | 134 13 | 155, 103 | 2 |
| Kuti-no-hira Se | 口ノ平瀬 | 33 18 | 129 26 | 215 | 4 |
| Kuti-no-erabu Sima | 口永良部島 | 30 28 | 130 13 | 216, 1222 | 5 |
| Kuti-no-erabu Wan | 口永良部湾 | 30 27 | 130 12 | 216, 1222 | 5 |
| Kuti-no-kami Iwa | 口ノ神岩 | 33 28 | 129 50 | 186 | 4 |
| Kuti-no-kuri | 口ノ繰 | 34 39 | 131 39 | 149 | 1B |
| Kuti-no-se | 口ノ瀬 | 34 55 | 132 4 | 164 | 1B |
| Kuti-no-se | 口ノ瀬 | 32 42 | 129 46 | 203 | 4 |
| Kuti-no-se | 口ノ瀬 | 31 11 | 130 40 | 1201, 221, 1222 | 4 |
| Kuti-no-se | クチノ瀬 | 33 27 | 132 19 | 156 | 2 |
| Kuti-no-se Saki | 口ノ瀬崎 | 31 50 | 129 50 | 209, 207 | 4 |
| Kuti-no-sone | 口ノ曾根 | 32 13 | 130 22 | 174 | 4 |
| Kuti-no-tu | 口ノ津 | 32 36 | 130 11 | 192, 203, 213 | 4 |
| Kuti-no-tu Kō | 口ノ津港 | 32 36 | 130 12 | 192, 213 | 4 |
| Kuti-no-ura Syō | 口ノ浦礁 | 33 55 | 130 50 | 171, 135 | 2 |
| Kuto San | 久斗山 | 35 37 | 134 34 | 139, 159 | 1B |

| ローマ字 | 日本語 | 北緯 | 東経 | 関係海図 | 関係書誌 |
|---------------------|----------|---------|----------|-----------------|---------------------------|
| Roman Transcription | Japanese | Lat. N. | Long. E. | Chart Related | Sailing direction Related |
| Kuttyaro Numa | 屈茶呂沼 | 45 8 | 142 19 | 37 | 3A |
| Kutugata | 杵形 | 45 11 | 141 9 | 33 | 3A |
| Kutugata Kō | 杵形港 | 45 11 | 141 9 | 33 | 3A |
| Kutugi-ga Ura | 漕ヶ浦 | 38 21 | 141 10 | 64, 54 | 1A |
| Kutuwa Saki | 樽崎 | 30 29 | 130 53 | 1221 | 5 |
| Kutyō | 九町 | 33 28 | 132 18 | 156, 1102, 100B | 2 |
| Kutyō Wan | 九町湾 | 33 27 | 132 18 | 156, 1102, 100B | 2 |
| Kuwa Sima | 桑島 | 32 12 | 129 59 | 200, 206, 187 | 4 |
| Kuwa Sima | 桑島 | 32 2 | 130 10 | 192, 206, 207 | 4 |
| Kuwa Wan | 久和湾 | 34 7 | 129 16 | 1213, 173, 196 | 4 |
| Kuwadai Yama | 鍛台山 | 39 10 | 141 53 | 54 | 1A |
| Kuwa-ga-saki Mati | 鍛ヶ崎町 | 39 39 | 141 58 | 54 | 1A |
| Kuwahata Yama | 桑畑山 | 41 23 | 141 27 | 10, 72 | 1B |
| Kuwana Si | 桑名市 | 35 4 | 136 42 | 1051, 70 | 1A |
| Kuwa-no Ura | 桑ノ浦 | 31 52 | 129 51 | 209 | 4 |
| Kuwa-no-ura Mura | 桑ノ浦村 | 31 52 | 129 51 | 209, 207 | 4 |
| Kuzi Kawa | 久慈川 | 40 13 | 141 49 | 72 | 1A |
| Kuzi Mati | 久慈町 | 40 11 | 141 46 | 72 | 1A |
| Kuzi Wan | 久慈湾 | 40 12 | 141 52 | 72 | 1A |
| Kuzihira Take | 久慈平岳 | 40 21 | 141 37 | 53, 72 | 1A |
| Kuzira Bae | 鯨崎 | 32 10 | 129 56 | 200, 206, 213 | 4 |
| Kuzira Isi | 鯨石 | 34 23 | 133 50 | 137B | 2 |
| Kuzira Ne | 鯨根 | 35 11 | 139 41 | 68, 1062, 90 | 1A |
| Kuzira Se | 鯨瀬 | 43 50 | 146 43 | 15 | 3A |
| Kuzira Se | 鯨瀬 | 34 13 | 129 19 | 168 | 4 |
| Kuzira Se | 鯨瀬 | 32 35 | 128 44 | 1212, 187 | 4 |
| Kuzira Sima | 鯨島 | 34 23 | 133 9 | 114, 103 | 2 |
| Kuzira Sima | 鯨島(ヶ) | 33 26 | 129 27 | 165 | 4 |
| Kuzira Yama | 鯨山 | 39 25 | 141 54 | 71, 72 | 1A |
| Kuzu | 久津 | 34 24 | 130 59 | 115, 136, 149 | 1B |
| Kuzu Se | クツ瀬 | 34 22 | 130 50 | 115, 136, 100B | 1B |
| Kuzu Sima | 葛島 | 33 32 | 134 19 | 59 | 1A |
| Kuzuha | 葛葉 | 33 55 | 130 57 | 128, 1225, 135 | 2 |
| Kuzuhara | 葛原 | 32 46 | 131 52 | 191, 1220 | 4 |
| Kuzure Hana | 崩レ鼻 | 33 23 | 131 39 | 1218, 1102 | 2 |
| Kuzure Iwa | 崩レ岩 | 34 1 | 132 37 | 141, 142 | 2 |
| Kuzuryū Kawa | 九頭龍川 | 35 13 | 136 8 | 139, 159 | 1B |
| Kuzyūkuri Hama | 九十九里浜 | 35 34 | 140 29 | 87, 62 | 1A |
| Kyō Isi | 京石 | 33 52 | 132 42 | 107 | 2 |
| Kyō Sima | キヨー島 | 38 29 | 141 30 | 52 | 1A |

| ローマ字 | 日本語 | 北緯 | 東経 | 関係海図 | 関係書誌 |
|---------------------|----------|---------|----------|-----------------|---------------------------|
| Roman Transcription | Japanese | Lat. N. | Long. E. | Chart Related | Sailing direction Related |
| Kyōbasi Kawa | 京橋川 | 34 22 | 132 28 | 125, 142 | 2 |
| Kyōdomari | 京泊 | 32 41 | 130 9 | 203, 169, 213 | 4 |
| Kyō-ga Mine | 経ヶ峯 | 34 47 | 136 23 | 1051, 70 | 1A |
| Kyō-ga Misaki | 経ヶ岬 | 35 47 | 135 14 | 161, 139, 159 | 1B |
| Kyohama Hana | 去浜鼻 | 34 21 | 133 36 | 137B | 2 |
| Kyō-no Take | 京ノ岳 | 32 46 | 128 40 | 1212, 187 | 4 |
| Kyono Ura | 許能浦 | 34 16 | 136 35 | 76 | 1A |
| Kyō-no-Ko Sima | 京ノ小島 | 34 17 | 133 13 | 103, 153 | 2 |
| Kyō-no-Zyōrō Sima | 京ノ上菟島 | 34 29 | 133 59 | 137A | 2 |
| Kyō Seto | 狭瀬戸(セミド) | 34 28 | 133 32 | 137B, 153, 100A | 2 |
| Kyōta Kō | 経田港 | 36 51 | 137 25 | 120 | 1B |
| Kyūbu | 給分 | 38 20 | 141 29 | 52, 54, 62 | 1A |
| Kyūko Ne | キウコ岬 | 34 53 | 139 56 | 90, 87 | 1A |
| Kyūroku Sima | 久六島 | 40 32 | 139 30 | 144 | 1B |
| Kyūsō | 久僧 | 35 45 | 135 11 | 161 | 1B |
| Kyūzima Yama | 球島山 | 42 12 | 139 30 | 32, 11, 43 | 3A |

| ローマ字 | 日本語 | 北緯 | 東経 | 関係海図 | 関係書誌 |
|---------------------|----------|---------|----------|----------------|---------------------------|
| Roman Transcription | Japanese | Lat. N. | Long. E. | Chart Related | Sailing direction Related |
| M | | | | | |
| Ma Saki | 眞埼 | 39 45 | 142 0 | 72 | 1A |
| Ma Saki | 眞埼 | 35 1 | 138 31 | 89, 80 | 1A |
| Ma Ura | 眞浦 | 32 2 | 128 24 | 1208 | 4 |
| Ma-aziro | 眞網代 | 33 25 | 132 24 | 156 | 2 |
| Mabana Se | 間鼻瀬 | 34 19 | 136 42 | 78 | 1A |
| Mabana Sima | 間鼻島 | 34 19 | 136 41 | 78 | 1A |
| Mabiro Saki | 末廣埼 | 42 59 | 144 53 | 30, 26 | 3A |
| Mabune | マブネ | 32 58 | 132 30 | 109 | 2 |
| Mabusi | 間伏 | 34 42 | 139 23 | 51, 80, 87, 62 | 1A |
| Mabuti Kawa | 馬淵川 | 40 32 | 141 30 | 72 | 1A |
| Madaga Saki | 馬田埼 | 39 16 | 141 56 | 71, 54 | 1A |
| Madara Sima | 馬渡島 | 33 34 | 129 45 | 166, 198, 180 | 4 |
| Madara Sima | 斑島 | 33 13 | 129 1 | 1213, 187, 213 | 4 |
| Madate Sima | 眞立島 | 33 15 | 129 25 | 215 | 4 |
| Mado Iwa | 窓岩 | 43 15 | 140 20 | 28 | 3A |
| Mado Iwa | 窓岩 | 43 2 | 145 4 | 26 | 3A |
| Mae Hama | 前浜 | 32 0 | 128 22 | 1208 | 4 |
| Mae Kawa | 前川 | 32 30 | 130 35 | 170, 169, 206 | 4 |
| Mae Kawa | 前川 | 31 28 | 131 7 | 185, 1221 | 1A |
| Mae Sima | 前島 | 39 2 | 141 44 | 56 | 2 |
| Mae Sima | 前島 | 34 36 | 134 11 | 155, 106, 100A | 2 |
| Mae Sima | 前島 | 34 0 | 132 16 | 140, 142, 100B | 1A |
| Mae Sima | 前島 | 33 51 | 134 48 | 59, 77, 100A | 4 |
| Mae Sima | 前島 | 33 44 | 129 51 | 177, 1228, 179 | 4 |
| Mae Sima | 前島 | 33 8 | 129 8 | 1212, 213, 187 | 4 |
| Mae Sima | 前島 | 33 6 | 132 27 | 109, 151 | 2 |
| Mae Sima | 前島 | 32 21 | 130 22 | 174, 206 | 4 |
| Mae Sone | 前曾根 | 33 34 | 130 4 | 188 | 4 |
| Mae Sone | 前曾根 | 32 53 | 129 36 | 204, 198, 213 | 1A |
| Mae Yama | 前山 | 39 0 | 141 44 | 56 | 2 |
| Maeda | 前田 | 33 58 | 130 58 | 123, 1225, 135 | 2 |
| Mae-ga Se | 前ヶ瀬 | 34 0 | 130 50 | 135, 201 | 1A |
| Maehama | 前浜 | 35 24 | 140 37 | 62 | 4 |
| Maehama | 前浜 | 33 21 | 129 44 | 186, 166, 198 | 4 |
| Maehara | 前原 | 35 6 | 140 7 | 90 | 1A |
| Maekata Byōti | 前方鑑地 | 33 12 | 129 5 | 223, 1212, 213 | 4 |
| Mae-ko Sima | 前小島 | 33 15 | 129 9 | 1212, 213, 187 | 4 |
| Mae-ko Sima | 前小島 | 32 48 | 128 56 | 1212 | 4 |

| ローマ字 | 日本語 | 北緯 | 東経 | 関係海図 | 関係書誌 |
|---------------------|----------|---------|----------|-----------------|---------------------------|
| Roman Transcription | Japanese | Lat. N. | Long. E. | Chart Related | Sailing direction Related |
| Mae no Guri | 前ノグリ | 35 46 | 135 16 | 161 | 1B |
| Mae-no Se | 前ノ瀬 | 37 12 | 137 3 | 120, 146 | 1B |
| Maesaki Ura | 前埼浦 | 33 6 | 139 47 | 61, 81 | 1A |
| Maesiba | 前芝 | 34 47 | 137 20 | 1052, 70 | 1A |
| Maetuyosi | 前津吉 | 33 13 | 129 27 | 215, 198, 213 | 4 |
| Magaki Sima | 籬島 | 38 59 | 141 38 | 56, 54 | 1A |
| Magarasu Hana | 眞島鼻 | 33 7 | 132 28 | 109 | 2 |
| Magari | 曲 | 33 23 | 129 33 | 193, 165 | 4 |
| Magari Hana | 曲リ鼻 | 37 9 | 136 59 | 121 | 1B |
| Magari Saki | 曲埼 | 34 13 | 129 19 | 168 | 4 |
| Magari Saki | 曲埼 | 33 23 | 129 33 | 193, 165 | 4 |
| Magari Saki | 曲埼 | 32 31 | 130 3 | 192 | 4 |
| Magari Saki | 曲リ埼 | 33 19 | 129 32 | 215, 198 | 4 |
| Mage Se | 馬毛瀬 | 30 32 | 131 2 | 1221, 182A, 180 | 5 |
| Mage Sima | 馬毛島 | 30 45 | 130 51 | 216, 1221, 180 | 5 |
| Mago-Iwai | 孫祝 | 33 47 | 131 57 | 140, 1102 | 2 |
| Mago Saki | 孫埼 | 34 14 | 134 39 | 112, 106, 77 | 2 |
| Magome Seto | 馬込瀬戸 | 32 2 | 128 23 | 1208 | 4 |
| Maha Sima | 馬肥島 | 34 19 | 129 15 | 173 | 4 |
| Maiko Sima | 舞子島 | 33 56 | 130 53 | 1226, 135, 201 | 2 |
| Maiko Sima | 舞子島 | 33 51 | 134 44 | 59, 100A | 2 |
| Maizuru Kō | 舞鶴港 | 35 28 | 135 20 | 161, 117 | 1B |
| Maizuru Si | 舞鶴市 | 35 27 | 135 20 | 117, 161 | 1B |
| Maizuru Wan | 舞鶴湾 | 35 30 | 135 21 | 161, 139, 159 | 1B |
| Maki Saki | マキ埼 | 33 26 | 135 47 | 99 | 1A |
| Maki Sima | 牧島 | 32 45 | 129 58 | 203, 187 | 4 |
| Maki Sima | 牧島 | 32 26 | 131 40 | 1223 | 4 |
| Maki Sima | 牧島 | 32 21 | 130 19 | 174, 206, 180 | 4 |
| Maki Yama | 横山 | 35 28 | 135 31 | 161, 139 | 1B |
| Maki Yama | 牧山 | 33 53 | 130 49 | 171, 135, 201 | 2 |
| Maki-ga Hana | 牧ヶ鼻 | 34 22 | 130 52 | 115, 136, 201 | 1B |
| Maki no Hanz | 巻ノ鼻 | 35 34 | 133 10 | 124, 133, 1172 | 1B |
| Maki-no Saki | 牧埼 | 38 19 | 141 27 | 52, 54 | 1A |
| Maki-no Yama | 横ノ山 | 33 15 | 132 34 | 138, 151 | 2 |
| Makisima | 牧島 | 33 18 | 129 50 | 166, 165 | 4 |
| Makka no Misaki | マッカノ岬 | 43 21 | 140 32 | 28, 41, 43 | 3A |
| Makura Hana | 枕鼻 | 30 48 | 130 19 | 1222 | 5 |
| Makurazaki Kō | 枕崎港 | 31 16 | 130 18 | 207, 221 | 4 |
| Makurazaki Mcti | 枕崎町 | 31 16 | 130 19 | 207, 221, 1222 | 4 |
| Makurazaki Wan | 枕崎湾 | 31 16 | 130 18 | 207, 221, 180 | 4 |

| ローマ字 | 日本語 | 北緯 | 東経 | 関係海図 | 関係書誌 |
|---------------------|-----------|---------|----------|------------------|---------------------------|
| Roman Transcription | Japanese | Lat. N. | Long. E. | Chart Related | Sailing direction Related |
| Mamakari Iwa | 飯盛岩 | 34 35 | 134 4 | 155 | 2 |
| Mamakari Zowai | ママカリゾワイ | 34 35 | 134 4 | 155 | 2 |
| Mamako Se | 雛子瀬 | 33 0 | 129 7 | 223 | 4 |
| Mame Sima | 豆島 | 33 14 | 129 33 | 215, 198 | 4 |
| Mamekui Ne | 豆喰根 | 38 59 | 141 40 | 56, 54 | 1A |
| Mami-ga Sima | 魔見ヶ島 | 33 53 | 136 8 | 77, 93 | 1A |
| Mamori Saki | 守崎 | 32 54 | 129 2 | 217 | 4 |
| Man Saki | マン埼 | 37 9 | 136 59 | 121 | 1B |
| Manabe Sima | 眞鍋島 | 34 21 | 133 35 | 137B, 153, 100A | 2 |
| Manai Se | 眞那井瀬 | 33 21 | 131 37 | 1219, 1218, 1102 | 2 |
| Manaita Isi | 祖石 | 34 27 | 133 58 | 137A | 2 |
| Manaita Iwa | マナイタ岩 | 34 33 | 134 23 | 106, 100A | 2 |
| Manaita Se | 祖瀬 | 34 31 | 129 27 | 1216 | 4 |
| Manaita Se | 祖瀬 | 34 2 | 132 32 | 141, 142, 100B | 2 |
| Manaita Se | 祖瀬 | 33 57 | 132 28 | 1131, 140, 141 | 2 |
| Manaita Se | マナイタ瀬 | 33 22 | 129 34 | 193, 165 | 4 |
| Manaita Syō | 祖礁 | 34 15 | 132 22 | 142, 100B | 2 |
| Manaita-Oki-no Se | マナイタ沖ノ瀬 | 33 22 | 129 34 | 193, 165, 198 | 4 |
| Manazuru | 眞鶴 | 35 9 | 139 8 | 88, 51, 80 | 1A |
| Manazuru Saki | 眞鶴埼 | 35 8 | 139 10 | 88, 51, 80 | 1A |
| Manda Yama | 萬田山 | 33 0 | 130 27 | 172, 169 | 4 |
| Man'emon Kawa | 萬右衛門川 | 36 20 | 140 35 | 42 | 1A |
| Manezi Guri | マネジグリ | 38 45 | 139 42 | 145, 144 | 1B |
| Mangoku Ura | 萬石浦 | 38 26 | 141 24 | 52, 54 | 1A |
| Maniso Yama | 麻仁祖山 | 35 34 | 133 10 | 133 | 1B |
| Man-no-se Kawa | 萬ノ瀬川 | 31 27 | 130 18 | 207, 1222 | 4 |
| Mano | 眞野 | 37 57 | 138 21 | 167, 122, 146 | 1B |
| Mano Wan | 眞野湾 | 37 58 | 138 18 | 167, 122, 146 | 1B |
| Mansaku Se | 萬作瀬 | 33 56 | 132 20 | 140, 142 | 2 |
| Manse Sima | 萬瀬島 | 33 14 | 129 33 | 215, 198 | 4 |
| Manzyu Sima | 萬珠島 | 34 0 | 131 2 | 1225, 127, 135 | 2 |
| Mārīka Hana | マーリカ鼻 | 33 44 | 134 35 | 77 | 1A |
| Maru Isi | 丸石 | 34 12 | 132 49 | 103, 104, 163 | 2 |
| Maru Isi | 丸石 | 33 54 | 132 2 | 140 | 2 |
| Maru Saki | 丸埼 | 34 42 | 129 27 | 1214, 173, 196 | 4 |
| Maru Saki | 丸埼 (フブラ埼) | 31 47 | 129 47 | 207, 213, 1222 | 4 |
| Maru Se | 丸瀬 | 34 8 | 132 57 | 132, 104 | 2 |
| Maru Se | 丸瀬 | 33 56 | 130 47 | 171, 176, 135 | 2 |
| Maru Se | 丸瀬 | 33 22 | 132 21 | 156 | 2 |
| Maru Se | 丸瀬 | 33 19 | 132 22 | 156 | 2 |

| ローマ字 | 日本語 | 北緯 | 東経 | 関係海図 | 関係書誌 |
|---------------------|----------|---------|----------|-----------------|---------------------------|
| Roman Transcription | Japanese | Lat. N. | Long. E. | Chart Related | Sailing direction Related |
| Maru Se | 丸瀬 | 33 14 | 132 27 | 138, 151, 100B | 2 |
| Maru Sima | 丸島 | 38 33 | 141 32 | 54 | 1A |
| Maru Sima | 丸島 | 34 27 | 129 17 | 176 | 4 |
| Maru Sima | 丸島 | 33 55 | 134 43 | 59 | 2 |
| Maru Sima | 丸島 | 32 55 | 132 42 | 119 | 1A |
| Maru Sima | 丸島 | 32 13 | 130 24 | 174, 206 | 4 |
| Maru Sone | 丸曾根 | 33 35 | 129 54 | 166 | 4 |
| Maru Sone | マル曾根 | 33 34 | 129 54 | 166, 188, 1228 | 4 |
| Maru Sowa | マルソワ | 34 23 | 133 25 | 153 | 2 |
| Maru Yama | 丸山 | 44 23 | 146 11 | 42 | 3A |
| Maru Yama | 丸山 | 44 8 | 143 36 | 37 | 3A |
| Maru Yama | 丸山 | 43 56 | 145 33 | 42, 37 | 3A |
| Maru Yama | 丸山 | 44 14 | 141 42 | 40, 41 | 3A |
| Maru Yama | 丸山 | 43 11 | 140 56 | 28, 41 | 3A |
| Maru Yama | 丸山 | 41 45 | 140 34 | 11, 10 | 3A |
| Maru Yama | 丸山 | 41 31 | 140 17 | 32, 11, 10 | 3A |
| Maru Yama | 丸山 | 34 9 | 133 39 | 102, 153 | 2 |
| Maru Yama | 丸山 | 33 43 | 135 21 | 74 | 1A |
| Maru Yama | 丸山 | 33 20 | 132 24 | 156 | 2 |
| Maru Yama | 丸山 | 32 6 | 130 9 | 192, 178, 206 | 4 |
| Marugame Kō | 丸龍港 | 34 18 | 133 48 | 137B, 153 | 2 |
| Marugame Si | 丸龍市 | 34 18 | 133 48 | 137B, 153, 100A | 2 |
| Marugami Sima | 丸神島 | 39 13 | 139 33 | 1153 | 1B |
| Marugami Sima | 丸上島 | 34 9 | 133 27 | 153, 100A, B | 2 |
| Maruitibi | 丸市尾 | 32 47 | 131 53 | 191, 1220 | 4 |
| Marukami Sima | 丸神島 | 34 17 | 134 19 | 106, 100A | 2 |
| Maruki Ura | 丸木浦 | 31 17 | 130 13 | 192 | 4 |
| Maruko Sima | 丸子島 | 32 36 | 130 29 | 194 | 4 |
| Marukuma Yama | 丸隈山 | 34 11 | 129 17 | 168 | 4 |
| Maruo Saki | 丸尾埼 | 33 58 | 131 22 | 129, 1101 | 2 |
| Maruta Se | 丸太瀬 | 32 4 | 128 24 | 1308 | 4 |
| Maruyagata Take | 丸屋形岳 | 41 9 | 140 35 | 143, 10, 43 | 1B |
| Maruyama | 丸山 | 33 43 | 135 21 | 74 | 1A |
| Maruyama Dasi | 丸山出シ | 35 35 | 133 9 | 133 | 1B |
| Maruyama Dasi | 丸山出シ | 34 34 | 137 0 | 1053, 1052 | 1A |
| Maruyama Dasi | 丸山出シ | 33 58 | 130 45 | 201, 179 | 2 |
| Maruyama Kawa | 丸山川 | 35 39 | 134 50 | 160, 139, 159 | 1B |
| Maruyama Saki | 丸山埼 | 43 17 | 140 39 | 28 | 3A |
| Maruyama Saki | 丸山埼 | 38 27 | 141 31 | 52 | 1A |
| Maruyama Saki | 丸山埼 | 35 37 | 134 22 | 1172, 139 | 1B |

| ローマ字 | 日本語 | 北緯 | 東経 | 関係海図 | 関係書誌 |
|---------------------|-----------|---------|----------|---------------|---------------------------|
| Roman Transcription | Japanese | Lat. N. | Long. E. | Chart Related | Sailing direction Related |
| Maruyama Saki | 丸山埼 | 34 17 | 134 40 | 106,100A | 2 |
| Maruyama Sima | 丸山島 | 34 13 | 133 37 | 137B,153,100A | 2 |
| Maruyama Sima | 丸山島 | 34 10 | 136 18 | 76 | 1A |
| Maruyama Sima | 丸山島 | 31 49 | 129 51 | 209 | 4 |
| Masaragawa | 真更川 | 38 17 | 138 27 | 122,144 | 1B |
| Masatomari | 政泊 | 42 49 | 140 11 | 22,11 | 3A |
| Masatomari Kō | 政泊港 | 42 49 | 140 12 | 22 | 3A |
| Mase Kō | 間瀬港 | 37 44 | 138 48 | 146,122 | 1B |
| Masike Kō | 増毛港 | 48 51 | 141 32 | 40,28,41 | 3A |
| Masike Mati | 増毛町 | 43 52 | 141 52 | 40,28,41 | 3A |
| Masike Saki | 増毛埼 | 43 52 | 141 32 | 40,28,41 | 3A |
| Masikobe Yama | 増木庭山 | 34 10 | 129 13 | 173 | 4 |
| Masino | 馬篠 | 34 16 | 134 18 | 106,137A | 2 |
| Masino Wan | 馬篠湾 | 34 17 | 134 18 | 106,100A | 2 |
| Masio Ne | 真瀬根 | 35 9 | 140 26 | 87,62 | 1A |
| Masugata Yama | 樹形山 | 40 41 | 140 3 | 144 | 1B |
| Matabē | 又兵衛 | 34 24 | 134 6 | 137A | 2 |
| Mataemon Ne | 又右衛門根 | 35 41 | 140 51 | 57 | 1A |
| Matagusu | 股漕 | 31 11 | 130 38 | 221,222 | 4 |
| Mate Sima | 待島 | 32 17 | 130 12 | 178,174,206 | 4 |
| Mate-ga Ura | 待手ヶ浦 | 32 42 | 129 49 | 197 | 4 |
| Mategatauti | 蟻洞内 | 34 37 | 131 36 | 1175 | 1B |
| Matoba-no Hana | 的場ノ鼻 | 34 19 | 132 55 | 103,163 | 2 |
| Matoya Kō | 的矢港 | 34 22 | 136 54 | 73,1052,93 | 1A |
| Matoyama | 的山(アヅチ) | 33 29 | 129 32 | 165,198,179 | 4 |
| Matoyama Ō Sima | 的山大島(アヅチ) | 33 30 | 129 33 | 165,198,187 | 4 |
| Matoyama Ura | 的山浦(アヅチ) | 33 28 | 129 32 | 165,198 | 4 |
| Matu Bae | 松鼻 | 32 29 | 131 44 | 1223 | 4 |
| Matu Hana | 松鼻 | 37 7 | 137 3 | 158,121,120 | 1B |
| Matu Iso | 松磯 | 35 7 | 140 12 | 57 | 1A |
| Matu Saki | 松埼 | 35 16 | 139 43 | 65,91,1062 | 1A |
| Matu Se | 松瀬 | 33 59 | 130 52 | 1226,135,201 | 2 |
| Matu Sima | 松島 | 39 11 | 141 56 | 54 | 1A |
| Matu Sima | 松島 | 38 57 | 141 41 | 56,54 | 1A |
| Matu Sima | 松島 | 38 38 | 141 32 | 54 | 1A |
| Matu Sima | 松島 | 36 6 | 133 10 | 124,1172,159 | 1B |
| Matu Sima | 松島 | 35 36 | 133 7 | 124,133 | 1B |
| Matu Sima | 松島 | 34 46 | 137 10 | 1052,70 | 1A |
| Matu Sima | 松島 | 34 40 | 137 0 | 1054,1052 | 1A |
| Matu Sima | 松島 | 34 36 | 134 29 | 106,100A | 2 |

| ローマ字 | 日本語 | 北緯 | 東経 | 関係海図 | 関係書誌 |
|----------------------|----------|---------|----------|---------------|---------------------------|
| Roman Transcription | Japanese | Lat. N. | Long. E. | Chart Related | Sailing direction Related |
| Matu Sima | 松島 | 34 31 | 129 27 | 1216,173,304 | 4 |
| Matu Sima | 松島 | 34 26 | 131 16 | 134,136 | 1B |
| Matu Sima | 松島 | 34 25 | 133 49 | 137B | 2 |
| Matu Sima | 松島 | 34 18 | 132 59 | 103,163,100A | 2 |
| Matu Sima | 松島 | 34 3 | 133 6 | 104 | 2 |
| Matu Sima | 松島 | 33 35 | 129 51 | 166,179,187 | 4 |
| Matu Sima | 松島 | 33 24 | 129 41 | 166,186 | 4 |
| Matu Sima | 松島 | 32 56 | 129 37 | 204,198,187 | 4 |
| Matu Sima | 松島 | 32 43 | 129 49 | 203,213,187 | 4 |
| Matu Sima | 松島 | 31 30 | 131 24 | 181 | 4 |
| Matu Sima | 松島 | 31 17 | 130 13 | 192 | 4 |
| Matuai | 松合 | 32 38 | 130 37 | 169,206,180 | 4 |
| Matuba Saki | 松葉埼 | 39 13 | 141 58 | 54 | 1A |
| Matubara Ura | 松原浦 | 34 15 | 134 22 | 106 | 2 |
| Matube | 松部 | 35 9 | 140 18 | 58 | 1A |
| Matubusi Hana | 松留鼻 | 33 49 | 132 16 | 140,142 | 2 |
| Matuda Kawa | 松田川 | 32 55 | 132 43 | 119 | 1A |
| Matudakeyose | 松茸ヨセ | 33 44 | 135 18 | 74,77 | 1A |
| Matudasi | 松出シ | 37 3 | 136 59 | 121 | 1B |
| Matudo | 松百 | 37 4 | 129 57 | 158,121 | 1B |
| Matue Kawa | 松江川 | 35 28 | 133 4 | 133,1172 | 1B |
| Matue Si | 松江市 | 35 28 | 133 4 | 139,149,1172 | 1B |
| Matu-ga Hana | 松ヶ鼻 | 37 9 | 136 54 | 158,121 | 1B |
| Matu-ga Hana | 松ヶ鼻 | 35 7 | 140 11 | 57 | 1A |
| Matu-ga Hana | 松ヶ鼻 | 34 27 | 133 56 | 137A, B | 2 |
| Matu-ga Hana | 松ヶ鼻 | 34 24 | 133 14 | 114 | 2 |
| Matu-ga Hana | 松ヶ鼻 | 34 14 | 132 28 | 142 | 2 |
| Matu-ga Hana | 松ヶ鼻 | 33 57 | 132 26 | 140,141,142 | 2 |
| Matu-ga Hana | 松ヶ鼻 | 33 55 | 132 22 | 140,142 | 2 |
| Matu-ga Hana | 松ヶ鼻 | 33 11 | 132 16 | 151 | 2 |
| Matu-ga Hana | 松ヶ鼻 | 32 26 | 131 41 | 1223 | 4 |
| Matu-ga Hana | 松ヶ鼻 | 32 18 | 130 2 | 192,206,213 | 4 |
| Matu-ga Misaki | 松ヶ岬 | 35 33 | 135 31 | 161,139 | 1B |
| Matu-ga Saki | 松ヶ埼 | 37 55 | 138 30 | 144 | 1B |
| Matu-ga Saki | 松ヶ埼 | 37 6 | 136 58 | 158,121,120 | 1B |
| Matu-ga Saki | 松ヶ埼 | 35 33 | 135 42 | 161,139,159 | 1B |
| Matu-ga Saki | 松ヶ埼 | 34 38 | 129 24 | 176 | 4 |
| Matu-ga Saki | 松ヶ埼 | 32 23 | 130 23 | 174,169,206 | 4 |
| Matu-ga-saki Hana | 松ヶ埼鼻 | 38 11 | 138 29 | 122 | 1B |
| Matu-ga-saki-hama Kō | 松ヶ埼浜港 | 37 57 | 139 9 | 144,145,146 | 1B |

| ローマ字 | 日本語 | 北緯 | 東経 | 関係海図 | 関係書誌 |
|---------------------|----------|---------|----------|---------------|---------------------------|
| Roman Transcription | Japanese | Lat. N. | Long. E. | Chart Related | Sailing direction Related |
| Matu-ga-sita Byōti | 松ヶ下鋪地 | 37 9 | 136 43 | 120,146 | 1B |
| Matue Kō | 松江港 | 35 28 | 133 3 | 133 | 1B |
| Matuho Saki | 松帆崎 | 34 36 | 135 1 | 131,106,100A | 2 |
| Matui Dasi | 松井出シ | 34 21 | 133 11 | 114,103 | 2 |
| Matukake Ne | マツカケ根 | 35 8 | 139 42 | 68,1062 | 1A |
| Matukawa Ura | 松川浦 | 37 48 | 140 59 | 62 | 1A |
| Matukiri Hana | 松切鼻 | 32 54 | 132 0 | 191 | 4 |
| Matukura Yama | 松倉山 | 42 19 | 139 49 | 11 | 3A |
| Matuma Yama | 眞妻山 | 33 53 | 135 17 | 77,100A | 1A |
| Matumae Kō | 松前港 | 41 25 | 140 7 | 11 | 3A |
| Matumoto Kawa | 松本川 | 34 25 | 131 24 | 1175,136 | 1B |
| Matumura Se | 松村瀬 | 31 26 | 130 12 | 192 | 4 |
| Matuna Sima | 松名島 | 34 32 | 136 55 | 73,1053 | 1A |
| Matunaga Mati | 松永町 | 34 27 | 133 16 | 153,100A, B | 2 |
| Matunaga Wan | 松永湾 | 34 26 | 133 15 | 114,153,100A | 2 |
| Matuno Saki | 松野崎 | 34 30 | 129 26 | 1216 | 4 |
| Matuo Kō | 松尾港 | 32 44 | 132 59 | 108 | 1A |
| Matuo Yama | 松尾山 | 33 56 | 132 12 | 140,142 | 2 |
| Matusima Dasi | 松島出シ | 38 20 | 141 7 | 64 | 1A |
| Matusima Kō | 松島港 | 32 56 | 129 36 | 1230,204,198 | 4 |
| Matusima Suidō | 松島水道 | 32 56 | 129 38 | 204,198,213 | 4 |
| Matusima Wan | 松島湾 | 38 21 | 141 6 | 64,54 | 1A |
| Matutani | 松谷 | 34 9 | 130 55 | 201,136 | 2 |
| Matuura Kawa | 松浦川 | 33 27 | 129 59 | 188,1228,179 | 4 |
| Matuura Se | 松浦瀬 | 33 28 | 130 1 | 188,179,187 | 4 |
| Matuwa Saki | 松輪崎 | 35 9 | 139 41 | 68,1062,87 | 1A |
| Matuya Saki | 松屋崎 | 42 7 | 140 46 | 17,10,43 | 3A |
| Matuyama Hana | 松山鼻 | 34 12 | 139 10 | 51,80 | 1A |
| Matuyama Kawa | 松山川 | 34 32 | 133 44 | 153 | 2 |
| Matuyama Kō | 松山港 | 33 52 | 132 43 | 107,141,1102 | 2 |
| Matuyama Saki | 松山崎 | 33 4 | 129 40 | 204 | 4 |
| Matuyama Si | 松山市 | 33 50 | 132 46 | 141,1102,100B | 2 |
| Matuyama-no Hana | 松山鼻 | 33 49 | 130 59 | 1101 | 2 |
| Matuzaka Kō | 松坂港 | 34 37 | 136 34 | 1051 | 1A |
| Matuzaka Si | 松坂市 | 34 34 | 136 32 | 1051,70 | 1A |
| Matuzaki Dasi | 松崎出シ | 31 32 | 131 26 | 181,1221 | 4 |
| Matuzaki Kō | 松崎港 | 34 46 | 138 46 | 80 | 1A |
| Matuzaki Mati | 松崎町 | 34 45 | 138 47 | 84,80 | 1A |
| Matuzaki Wan | 松崎湾 | 32 14 | 130 5 | 200,178,213 | 4 |
| Maura | 眞浦 | 34 41 | 134 32 | 106,100A | 2 |

| ローマ字 | 日本語 | 北緯 | 東経 | 関係海図 | 関係書誌 |
|---------------------|----------|---------|----------|---------------|---------------------------|
| Roman Transcription | Japanese | Lat. N. | Long. E. | Chart Related | Sailing direction Related |
| Maura Se | 眞浦瀬 | 33 21 | 132 25 | 156 | 2 |
| Mawari Hana | 廻り鼻 | 32 54 | 132 31 | 151,108 | 1A |
| Mawari Hana | 廻り鼻 | 32 53 | 132 43 | 119 | 1A |
| Maya Yama | 摩耶山 | 34 44 | 135 12 | 123 | 2 |
| Mayu Sima | 眉島 | 32 20 | 130 20 | 174,206 | 4 |
| Mayu Yama | 眉山 | 32 46 | 130 21 | 160 | 4 |
| Mayumi Yama | 眞弓山 | 36 33 | 140 36 | 62 | 1A |
| Mazin Kaku | 間人角(タイザ) | 35 44 | 135 6 | 139 | 1B |
| Mazin Mati | 間人町(タイザ) | 35 44 | 135 6 | 139,159 | 1B |
| Me Guri | 目碓 | 37 6 | 137 5 | 158,120 | 1B |
| Me Se | 女瀬 | 33 36 | 131 44 | 1102,1101 | 2 |
| Me Se | 女瀬 | 33 36 | 129 53 | 166 | 4 |
| Me Sima | 雌島 | 37 4 | 137 0 | 158 | 1B |
| Me Sima | 女島 | 35 31 | 133 55 | 133 | 1B |
| Me Sima | 女島 | 34 17 | 134 19 | 137A | 2 |
| Me Sima | 女島 | 34 11 | 130 54 | 201 | 1B |
| Me Sima | 女島 | 34 0 | 130 43 | 201,179,196 | 2 |
| Me Sima | 女島 | 32 57 | 131 55 | 202,151 | 2 |
| Me Sima | 女島 | 32 41 | 129 49 | 197 | 4 |
| Me Sima | 女島 | 32 0 | 128 21 | 1208,187,180 | 4 |
| Me Sima | メ島 | 33 57 | 136 14 | 75 | 1A |
| Meana Sima | 目穴島 | 34 11 | 136 23 | 76,70 | 1A |
| Meba-no Hana | 名馬ノ鼻 | 33 34 | 129 46 | 166,1228,198 | 4 |
| Mebari Se | メバリ瀬 | 32 36 | 130 28 | 170,174,206 | 4 |
| Mebaru Iso | 目張磯 | 33 24 | 132 20 | 156 | 2 |
| Mebaru Saki | 餅崎 | 34 17 | 132 57 | 103,163,100A | 2 |
| Mebarusaki Kō | 餅崎港 | 34 16 | 132 57 | 103,163 | 2 |
| Mebaru Se | メバル瀬 | 33 23 | 129 32 | 193,165 | 4 |
| Mebaru Sone | メバル曾根 | 33 23 | 129 35 | 193,165 | 4 |
| Mega Kō | 妻鹿港 | 34 47 | 134 42 | 106 | 2 |
| Mega Saki | メガ崎 | 30 26 | 130 16 | 216 | 5 |
| Megami Hana | 女神鼻 | 32 43 | 129 51 | 197 | 4 |
| Megami Yama | 女神山 | 37 56 | 138 27 | 122 | 1B |
| Megi Sima | 女木島 | 34 24 | 134 3 | 137A,153 | 2 |
| Megumi Kawa | 恵川 | 34 15 | 132 14 | 113 | 2 |
| Meguri Se | 目繰瀬 | 33 23 | 129 31 | 193,165 | 4 |
| Mehuki Seto | 目吹瀬戸 | 32 15 | 130 13 | 178,174,213 | 4 |
| Mehuki Sima | 目吹島 | 32 15 | 130 12 | 178,174,206 | 4 |
| Me-i Se | メイ瀬 | 30 27 | 130 29 | 216 | 5 |
| Me isi | 女石 | 34 19 | 130 53 | 115 | 1B |

| ローマ字 | 日本語 | 北緯 | 東経 | 関係海図 | 関係書誌 |
|---------------------|------------|---------|----------|---------------|---------------------------|
| Roman Transcription | Japanese | Lat. N. | Long. E. | Chart Related | Sailing direction Related |
| Meiisi Yama | 名石山 (メンシー) | 34 0 | 132 49 | 141 | 2 |
| Me-itu Kō | 目井津港 | 31 32 | 131 23 | 1231 | 4 |
| Mekame Kō | 三瓶港 | 33 22 | 132 25 | 156 | 2 |
| Mekari Hana | 布刈鼻 | 34 22 | 133 11 | 114,103 | 2 |
| Mekari Iwa | 布刈岩 | 34 22 | 133 11 | 114,103 | 2 |
| Mekari Saki | メカリ埼 | 38 19 | 141 8 | 64 | 1A |
| Mekari Se | メカリ瀬 | 32 17 | 130 27 | 174,206 | 4 |
| Mekari Seto | 布刈瀬戸 | 34 22 | 133 11 | 114,103 | 2 |
| Mekari Syō | メカリ礁 | 34 15 | 133 7 | 103 | 2 |
| Mekari-no Su | 布刈ノ洲 | 34 19 | 133 0 | 103 | 2 |
| Mekaru Saki | メカル埼 | 38 20 | 141 9 | 64,54 | 1A |
| Mekko Hana | 女子鼻 | 33 27 | 132 19 | 1102,151,100B | 2 |
| Mekura Sima | 盲島 | 39 11 | 139 32 | 1153 | 1B |
| Men Take | 女岳 | 33 50 | 129 45 | 177 | 4 |
| Men Yama | 雌山 | 34 20 | 133 54 | 102,137B | 2 |
| Men Ze | 女瀬 | 34 25 | 131 16 | 134 | 1B |
| Menasitomari | 目梨泊 | 45 2 | 142 32 | 37 | 3A |
| Menasitomari Iwa | メナシトマリ岩 | 45 28 | 140 58 | 40 | 3A |
| Membō Se | メンボウ瀬 | 33 58 | 130 52 | 135 | 2 |
| Meneko Sima | 女猫島 | 34 12 | 132 41 | 163,141 | 2 |
| Me-no-ha Se | 和布瀬 | 33 34 | 129 54 | 166,188,1228 | 4 |
| Me-no-ha Sone | メノハ曾根 | 33 4 | 129 39 | 204 | 4 |
| Menoko Iwa | メノコ岩 | 43 20 | 140 21 | 28 | 3A |
| Mensi Dasi | 名石出シ | 33 58 | 132 45 | 141 | 2 |
| Mensi Yama | 名石山 | 34 0 | 132 49 | 141 | 2 |
| Meoto Iwa | 女夫岩 | 34 21 | 133 34 | 137B | 2 |
| Meoto Iwa | 女夫岩 | 34 11 | 134 38 | 112 | 2 |
| Mera | 布良 | 34 55 | 139 50 | 1063,90,87 | 1A |
| Mera Kō | 妻良港 | 34 39 | 138 48 | 84,80 | 1A |
| Mera Se | 布良瀬 | 34 51 | 129 43 | 80,51 | 1A |
| Mera-Koura | 妻良小浦 | 34 40 | 138 48 | 84,80 | 1A |
| Mera-no Hana | 布良鼻 | 34 55 | 139 50 | 1063,90,87 | 1A |
| Merō Iwa | 女郎岩 | 34 40 | 138 57 | 96 | 1A |
| Mese-no Hana | 女瀬ノ鼻 | 33 8 | 129 31 | 215,198 | 4 |
| Metakizawa Yama | 雌湯澤山 | 41 26 | 140 59 | 10,72 | 1B |
| Metō Hana | 目戸鼻 | 34 12 | 136 24 | 76,93 | 1A |
| Metō-ga Hana | 女婦ヶ鼻 | 35 44 | 140 52 | 57,62 | 1A |
| Metori Hana | 目取鼻 | 34 7 | 135 7 | 59,98 | 2 |
| Metu Saki | 目津埼 | 33 46 | 135 18 | 77 | 1A |
| Metu Sone | メツ曾根 | 32 32 | 133 3 | 192 | 4 |

| ローマ字 | 日本語 | 北緯 | 東経 | 関係海図 | 関係書誌 |
|---------------------|----------|---------|----------|---------------|---------------------------|
| Roman Transcription | Japanese | Lat. N. | Long. E. | Chart Related | Sailing direction Related |
| Meya-no Dan | メヤノ段 | 34 31 | 129 18 | 1215 | 4 |
| Mezamasi Yama | 目覚山 | 33 40 | 135 59 | 46 | 1A |
| Mezura Syō | メヅラ礁 | 34 28 | 133 43 | 137B | 2 |
| Mi Saki | 三埼 | 40 9 | 141 53 | 72 | 1A |
| Mi Saki | 三埼 | 39 7 | 139 52 | 145,144 | 1B |
| Mi Saki | 三埼 | 36 56 | 140 56 | 62 | 1A |
| Mi Saki | 三埼 | 34 16 | 133 34 | 137B,153 | 2 |
| Mi Saki | 御埼 | 35 32 | 133 36 | 1172,159 | 1B |
| Mi Saki | 御埼 | 34 44 | 134 25 | 106,100A | 2 |
| Mi Saki | 御埼 | 34 27 | 133 28 | 153,100A | 2 |
| Mi San | 彌山 | 35 25 | 132 42 | 149,1172 | 1B |
| Mi Se | ミ瀬 | 34 42 | 129 29 | 1214 | 4 |
| Mi Se | 三瀬 | 33 0 | 129 20 | 198 | 4 |
| Mi Sen | 彌山 | 34 17 | 132 19 | 113,142 | 2 |
| Mi Sima | 三島 | 37 48 | 138 17 | 122 | 1B |
| Mi Sima | 三島 | 33 46 | 132 16 | 140,1102,100B | 2 |
| Mi Sima | 見島 | 34 46 | 131 9 | 149,136,169 | 1B |
| Mi Take | 御岳 | 34 34 | 129 23 | 173,304 | 4 |
| Mi Take | 御岳 | 33 4 | 130 2 | 180 | 4 |
| Mi Ura | 三浦 | 33 47 | 131 58 | 140,1102 | 2 |
| Mi Yama | 三山 | 34 17 | 133 14 | 103,153 | 2 |
| Mibu Sima | 三生島 | 34 41 | 131 42 | 136,149 | 1B |
| Midori Kawa | 緑川 | 32 43 | 130 37 | 169,180 | 4 |
| Mie | 三会 | 32 49 | 130 22 | 169 | 4 |
| Mie Saki | 三重埼 | 32 48 | 129 45 | 203,198,213 | 4 |
| Mie Sima | 見江島 | 34 15 | 136 33 | 76,93 | 1A |
| Mieura Kō | 三重浦港 | 32 49 | 129 46 | 203,198,187 | 4 |
| Mi-ga Saki | 御ヶ埼 | 34 18 | 133 13 | 103,153 | 2 |
| Mihara Kawa | 三原川 | 34 20 | 134 44 | 106,100A | 2 |
| Mihara Seto | 三原瀬戸 | 34 21 | 133 5 | 103,153 | 2 |
| Mihara Si | 三原市 | 34 24 | 133 5 | 103,153,100A | 2 |
| Mihara Yama | 三原山 | 34 44 | 139 24 | 51,80,62 | 1A |
| Mihara Yama | 三原山 | 33 6 | 139 49 | 81 | 1A |
| Mihara Wan | 三原湾 | 34 23 | 133 5 | 114,103,153 | 2 |
| Mihiro Sone | 三尋曾根 | 33 3 | 129 4 | 217,1212 | 4 |
| Miho | 三保 | 35 0 | 138 32 | 89,80 | 1A |
| Miho Saki | 三保埼 | 35 30 | 138 32 | 89,80 | 1A |
| Miho Wan | 美保湾 | 35 31 | 133 22 | 116,124,1172 | 1B |
| Miho-no seki Kō | 美保関池 | 35 34 | 133 19 | 124,133,116 | 1B |
| Miho-no-seki Mati | 美保関町 | 35 34 | 133 18 | 124,133 | 1B |

| ローマ字 | 日本語 | 北緯 | 東経 | 関係海図 | 関係書誌 |
|---------------------|-----------|---------|----------|---------------|---------------------------|
| Roman Transcription | Japanese | Lat. N. | Long. E. | Chart Related | Sailing direction Related |
| Mihune Saki | 神船崎 | 33 14 | 129 25 | 215 | 4 |
| Miike Kō | 三池港 | 33 0 | 130 24 | 172,169,180 | 4 |
| Miike Yama | 三池山 | 33 2 | 130 30 | 169,180 | 4 |
| Mikabe Iso | 見壁磯 | 34 1 | 132 23 | 141,142 | 2 |
| Mikado Sima | 三角島 | 34 11 | 132 49 | 103,163,100B | 2 |
| Mikage Mati | 御影町 | 34 43 | 135 16 | 1103,103,100A | 2 |
| Mikama | 三浦 | 33 57 | 132 13 | 152,140,142 | 2 |
| Mikama Wan | 三浦湾 | 33 57 | 132 13 | 152,140,142 | 2 |
| Mikame Mati | 三瓶町 | 33 23 | 132 25 | 156 | 2 |
| Mikami Se | 三神瀬 (ソガミ) | 34 3 | 135 8 | 77,100A | 2 |
| Mikamuri Yama | 御冠山 | 35 30 | 133 54 | 1172,159 | 1B |
| Mikata Ko | 三方湖 | 35 34 | 135 53 | 139,159 | 1B |
| Mikawa Mati | 美川町 | 36 30 | 136 29 | 159 | 1B |
| Mikawa Yama | 三川山 | 35 32 | 134 38 | 139,159 | 1B |
| Mikawa Wan | 三河湾 | 34 45 | 137 4 | 1052,70 | 1A |
| Miki Saki | 三木崎 | 33 58 | 136 16 | 75,93,61 | 1A |
| Miki Ura | 三木浦 | 33 59 | 136 14 | 75,93 | 1A |
| Mikizato Ura | 三木里浦 | 33 59 | 136 13 | 75,93 | 1A |
| Miko Iwa | 神子岩 | 37 49 | 138 12 | 122 | 1B |
| Miko Saki | 神子崎 | 33 4 | 139 47 | 81 | 1A |
| Miko Sima | 三子島 | 30 29 | 140 19 | 81,83 | 1A |
| Miko Ura | 神子浦 | 32 28 | 139 46 | 81 | 1A |
| Mikomoto Sima | 神子元島 | 34 34 | 138 57 | 96,84,51,80 | 1A |
| Mikosi Saki | 箕越崎 | 33 55 | 136 10 | 75,77,93 | 1A |
| Mikuni Kō | 三國港 | 36 13 | 136 8 | 139,159 | 1B |
| Mikuni Mati | 三國町 | 36 13 | 136 9 | 139,146 | 1B |
| Mikuni Yama | 三國山 | 35 22 | 134 0 | 1172,159 | 1B |
| Mikura Sima | 御蔵島 | 33 52 | 139 36 | 51,61,81 | 1A |
| Mikuriya | 御厨 | 33 22 | 129 40 | 186,166,179 | 4 |
| Mikuriya Mati | 御来屋町 | 35 30 | 133 30 | 1172,159 | 1B |
| Mikuriya Saki | 御来屋崎 | 35 31 | 133 30 | 133,1172,159 | 1B |
| Mikuriya Sima | 御厨島 | 37 35 | 136 51 | 146 | 1B |
| Mikutu Ne | ミクツ根 | 34 24 | 139 17 | 51,80 | 1A |
| Mimai Saki | 見舞崎 | 33 25 | 132 8 | 1102,100B | 2 |
| Mima Se | 御懸瀬 | 33 30 | 133 34 | 110 | 1A |
| Mimiboke | 耳ボケ | 32 41 | 131 50 | 191 | 4 |
| Mimige Iwa | 耳毛岩 | 33 6 | 132 27 | 109 | 2 |
| Mimitu Byōti | 美々津鑛地 | 32 30 | 131 37 | 1223,1220,180 | 4 |
| Mimitu Kawa | 美々津川 | 32 30 | 131 37 | 1223,1220,180 | 4 |
| Min Ne | ミン根 | 34 58 | 139 59 | 90 | 1A |

| ローマ字 | 日本語 | 北緯 | 東経 | 関係海図 | 関係書誌 |
|---------------------|----------|---------|----------|----------------|---------------------------|
| Roman Transcription | Japanese | Lat. N. | Long. E. | Chart Related | Sailing direction Related |
| Mina Se | ミナ瀬 | 33 23 | 129 33 | 193, | 4 |
| Minabe Mati | 南郡町 | 33 46 | 135 19 | 77,100A | 1A |
| Minabe Wan | 南郡湾 | 33 46 | 135 19 | 77,100A | 1A |
| Minae | 皆江 | 33 20 | 132 25 | 156,151,100B | 2 |
| Minae Ura | 皆江浦 | 33 20 | 132 25 | 156 | 2 |
| Minage Saki | 身投崎 | 32 44 | 129 52 | 197 | 4 |
| Minamata Kawa | 水俣川 | 32 13 | 130 24 | 174,205 | 4 |
| Minamata Kō | 水俣港 | 32 12 | 130 23 | 174 | 4 |
| Minamata Mati | 水俣町 | 32 13 | 130 24 | 174,206,180 | 4 |
| Minami Iso | 南磯 | 33 50 | 132 11 | 140,142 | 2 |
| Minami Kawa | 南川 | 35 30 | 135 45 | 161,139 | 1B |
| Minami Kawa | 南川 | 32 28 | 130 34 | 170,169,206 | 4 |
| Minami Se | 南瀬 | 32 59 | 129 21 | 198,187,180 | 4 |
| Minami Ura | 南浦 | 33 43 | 131 39 | 1101,1102,100B | 2 |
| Minami-asai | 南朝夷 | 34 58 | 139 58 | 90,62 | 1A |
| Minami-beppu | 南別府 | 31 16 | 130 24 | 221,1221,1222 | 4 |
| Minami-kaba Sima | 南樺島 | 32 45 | 128 58 | 1212 | 4 |
| Minami-mikuma Yama | 南三熊山 | 34 20 | 134 55 | 106 | 2 |
| Minami-muro Sima | 南室島 | 34 13 | 129 18 | 168 | 4 |
| Minami-nabakari Ne | 南ナベカリ根 | 38 25 | 141 32 | 52 | 1A |
| Minami-naka Ne | 南中根 | 39 16 | 141 54 | 71 | 1A |
| Minami-naka-no Se | 南中ノ瀬 | 33 27 | 132 22 | 156,1102 | 2 |
| Minami-no asari | 南ノ浅リ | 33 42 | 131 42 | 1101,1102 | 2 |
| Minamisyubun Take | 南珠文岳 | 45 1 | 142 24 | 33,37 | 3A |
| Minami-uzuki Se | 南卯月瀬 | 34 31 | 136 56 | 1053 | 1A |
| Minami-yōtome Iwa | 南魚止岩 | 38 55 | 141 40 | 56 | 1A |
| Minato | 湊 | 41 25 | 141 10 | 10,72,43 | 1B |
| Minato | 湊 | 40 32 | 141 31 | 53,72 | 1A |
| Minato | 湊 | 40 12 | 141 48 | 53,72 | 1A |
| Minato | 湊 | 38 5 | 138 26 | 122 | 1B |
| Minato | 湊 | 34 20 | 134 44 | 106,100A | 2 |
| Minato | 湊 | 31 14 | 130 39 | 1201,221,1222 | 4 |
| Minato Byōti | 湊鑛地 | 34 38 | 138 54 | 96,80 | 1A |
| Minato Hana | 湊鼻 | 30 27 | 130 30 | 216 | 5 |
| Minato Kō | 湊港 | 34 20 | 134 44 | 100A | 2 |
| Minato Mati | 湊町 | 40 31 | 141 32 | 72 | 1A |
| Minato Mati | 湊町 | 36 21 | 140 35 | 57,62 | 1A |
| Minato Mati | 湊町 | 34 27 | 130 23 | 192,169 | 4 |
| Minato Wan | 湊湾 | 39 2 | 141 48 | 56 | 1A |
| Minatomiya | 湊宮 | 36 38 | 134 55 | 139 | 1B |

| ローマ字 | 日本語 | 北緯 | 東経 | 関係海図 | 関係書誌 |
|---------------------|-----------|---------|----------|------------------|---------------------------|
| Roman Transcription | Japanese | Lat. N. | Long. E. | Chart Related | Sailing direction Related |
| Minatoura | 湊浦 | 33 29 | 132 21 | 156, 151, 100B | 2 |
| Minatoura | 湊浦 | 32 54 | 132 43 | 119, 108 | 1A |
| Minazuki Wan | 皆月湾 | 37 21 | 136 45 | 120, 146 | 1B |
| Mine Wan | 三根湾 | 34 27 | 129 18 | 176, 173, 196 | 4 |
| Mine-ga Saki | 峯ヶ埼 | 31 16 | 130 18 | 192, 207, 221 | 4 |
| Mine-no Su | 峯ノ洲 | 30 0 | 130 21 | 169 | 4 |
| Minmaya | 三根 | 41 12 | 140 26 | 10, 43, 72, 144 | 1B |
| Minmaya Wan | 三根湾 | 41 13 | 140 28 | 1151, 10, 43 | 1B |
| Mino Sima | 美濃島 | 34 27 | 133 24 | 153, 100A, B | 2 |
| Mino Sima | 美濃島 | 34 6 | 133 11 | 153, 100A, B | 2 |
| Mino Sima | 美濃島 | 33 45 | 131 1 | 1101, 100B | 2 |
| Minokosi Saki | 箕越埼 (ミコシ) | 33 55 | 136 10 | 75, 77, 93 | 1A |
| Minosima Mati | 箕島町 | 34 5 | 135 7 | 106, 77, 100A | 2 |
| Minowa Sima | 箕輪島 | 38 21 | 141 11 | 64, 54 | 1A |
| Mio | 三尾 | 33 53 | 135 5 | 97, 77, 100A | 1A |
| Miomote Kawa | 三面川 | 38 15 | 139 27 | 147, 145, 144 | 1B |
| Miru Se | ミル瀬 | 35 40 | 134 32 | 139 | 1B |
| Miruga Seto | ミルガ瀬戸 | 33 57 | 132 29 | 1131, 141, 142 | 2 |
| Misago Bae | ミサゴ湾 | 33 4 | 132 1 | 202 | 2 |
| Misago Sima | ミサゴ島 | 38 59 | 141 38 | 56 | 1A |
| Misago Sima | 美濃島 | 34 40 | 138 58 | 96, 84 | 1A |
| Misaka Yama | 三坂山 | 35 32 | 133 6 | 124, 133, 1172 | 1B |
| Misaki | 三崎 | 33 23 | 132 7 | 1218, 1102, 51 | 2 |
| Misaki | 御埼 | 32 30 | 131 44 | 1220, 180 | 4 |
| Misaki Dasi | 三崎出シ | 34 20 | 133 32 | 137B, 153, 100A | 2 |
| Misaki Kō | 三崎港 | 35 8 | 139 38 | 87, 68, 1062 | 1A |
| Misaki Kō | 三崎港 | 33 23 | 132 7 | 1218, 1102, 100B | 2 |
| Misaki Seto | 三崎瀬戸 | 35 8 | 139 37 | 92, 1062, 1063 | 1A |
| Misaki Ura | 岬浦 | 32 35 | 129 48 | 192 | 4 |
| Misaki Yama | 岬山 | 34 7 | 130 53 | 201 | 1B |
| Misaki-no Hana | 御崎ノ鼻 | 34 7 | 132 54 | 104, 103, 141 | 2 |
| Misaki-no Yama | 岬ノ山 (ハナ) | 33 54 | 130 48 | 171 | 2 |
| Misati Sima | ミサチ島 | 33 44 | 135 18 | 74 | 1A |
| Misawa Take | 水澤岳 | 39 55 | 141 47 | 53 | 1A |
| Misen Dasi | 彌山出シ | 34 18 | 132 27 | 142 | 2 |
| Misen Guri | ミセングリ | 35 47 | 135 15 | 161, 139 | 1B |
| Misima Kō | 見島港 | 34 47 | 131 9 | 136 | 1B |
| Misima Kō | 三島港 | 33 59 | 133 33 | 153 | 2 |
| Misima Mati | 三島町 | 33 59 | 133 33 | 153, 100A | 2 |
| Misima Saki | 御島埼 | 30 27 | 130 12 | 216 | 5 |

| ローマ字 | 日本語 | 北緯 | 東経 | 関係海図 | 関係書誌 |
|---------------------|-----------|---------|----------|--------------------|---------------------------|
| Roman Transcription | Japanese | Lat. N. | Long. E. | Chart Related | Sailing direction Related |
| Misima Uti | 三島内 | 34 15 | 132 59 | 103, 100A | 2 |
| Misumi Kawa | 三隅川 | 34 22 | 131 14 | 134, 136, 149 | 1B |
| Misumi Kō | 三角港 | 32 37 | 130 27 | 194, 169, 206 | 4 |
| Misumi Take | 三角岳 | 32 38 | 130 28 | 194, 169, 206 | 4 |
| Misumi-no Seto | 三角ノ瀬戸 | 32 37 | 130 27 | 194, 169, 180 | 4 |
| Miso Iwa | ミソ岩 | 34 5 | 136 15 | 75 | 1A |
| Miso Sima | 味噌島 | 34 15 | 136 33 | 76 | 1A |
| Misogi Kawa | 御杖川 | 37 3 | 136 58 | 158, 120 | 1B |
| Misyō Mati | 御荘町 | 32 59 | 132 32 | 109 | 2 |
| Mitaka Yama | 御高山 (オコウ) | 34 16 | 132 56 | 103, 163 | 2 |
| Mitarai Kō | 御手洗港 | 34 11 | 132 52 | 163, 103 | 2 |
| Mitarai Mati | 御手洗町 | 34 11 | 132 52 | 103, 141, 163 | 2 |
| Mitarai Misaki | 御手洗岬 | 33 52 | 132 40 | 107 | 2 |
| Mitarai Seto | 御手洗瀬戸 | 34 11 | 132 52 | 103, 104, 163 | 2 |
| Mitare Misaki | 水垂岬 | 42 21 | 139 47 | 11, 43 | 3A |
| Mitatami Se | 御畳瀬 (ミマセ) | 33 30 | 133 34 | 110 | 1A |
| Mitaziri Kō | 三田尻港 | 34 1 | 131 36 | 126, 110L, 100B | 2 |
| Mitaziri Mati | 三田尻町 | 34 3 | 131 35 | 126, 110L, 100B | 2 |
| Mitigoe no Seto | 御越ノ瀬戸 | 32 33 | 130 24 | 208, 170, 169, 206 | 4 |
| Mitika Seto | 見近瀬戸 | 34 12 | 133 5 | 103, 104 | 2 |
| Mitika Sima | 見近島 | 34 12 | 133 5 | 103, 104 | 2 |
| Mitikata Ura | 道方浦 | 34 17 | 136 35 | 76 | 1A |
| Mitikiri | 道切 | 33 40 | 130 19 | 179 | 4 |
| Mitoko Sima | 御床島 | 33 0 | 129 33 | 198, 213, 187 | 4 |
| Mitu Bae | 三ツ湾 | 32 50 | 132 1 | 151, 1220 | 4 |
| Mitu Isi | 三ツ石 | 34 19 | 132 55 | 103, 163 | 2 |
| Mitu Isi | 三ツ石 | 34 2 | 132 33 | 1131, 141, 142 | 2 |
| Mitu Isi | 三石 | 33 55 | 134 44 | 59 | 2 |
| Mitu Iso | 三磯 | 35 41 | 140 52 | 57 | 1A |
| Mitu Iso | 三ツ磯 | 35 12 | 139 42 | 68, 78 | 1A |
| Mitu Iso | 三ツ磯 | 34 32 | 137 2 | 1053 | 1A |
| Mitu Iso | 三ツ磯 | 30 42 | 130 58 | 1221 | 5 |
| Mitu Mati | 三津町 | 34 19 | 132 49 | 163 | 2 |
| Mitu Se | 三ツ瀬 | 34 32 | 129 19 | 1215 | 4 |
| Mitu Se | 三ツ瀬 | 32 58 | 129 21 | 198, 187, 213 | 4 |
| Mitu Se | 三ツ瀬 | 32 49 | 129 3 | 1212 | 4 |
| Mitu Se | 三ツ瀬 | 32 38 | 129 43 | 187 | 4 |
| Mitu Se | 三ツ瀬 | 32 37 | 127 43 | 203, 213, 187 | 4 |
| Mitu Se | 三ツ瀬 | 31 42 | 130 16 | 192 | 4 |
| Mitu Se | 三瀬 (ミゼイ) | 30 0 | 129 20 | 198 | 4 |

| ローマ字 | 日本語 | 北緯 | 東経 | 関係海図 | 関係書誌 |
|---------------------|----------|---------|----------|--------------------|---------------------------|
| Roman Transcription | Japanese | Lat. N. | Long. E. | Chart Related | Sailing direction Related |
| Mitu Sima | 満島 | 33 57 | 132 24 | 140, 141, 100B | 2 |
| Mitu Sima | 三島 | 34 44 | 129 27 | 1214, 173, 196 | 4 |
| Mitu Sima | 三ツ島 | 34 14 | 134 26 | 105 | 2 |
| Mitu Sima | 三ツ島 | 32 32 | 130 32 | 170, 160, 205, 180 | 4 |
| Mitu Sima | 三島 | 31 30 | 131 25 | 181, 1221 | 4 |
| Mitu Wan | 三津湾 | 34 18 | 132 49 | 163, 100B | 2 |
| Mitubosi | 三ツ星 | 34 15 | 133 37 | 137B | 2 |
| Mitu-ga Se | 三ヶ瀬 | 35 35 | 135 26 | 161 | 1B |
| Mitu-ga-kuti Seto | 三ツ口瀬戸 | 37 8 | 136 54 | 121, 120 | 1B |
| Mitugasira Sima | 三ツ頭島 | 34 36 | 134 28 | 105 | 2 |
| Mitugo Iwa | 三ツ子岩 | 34 24 | 131 16 | 134, 136 | 1B |
| Mitugo Sima | 三ツ子島 | 34 22 | 133 50 | 137B, 153 | 2 |
| Mitugo Sima | 三ツ子島 | 33 10 | 131 51 | 1218, 151 | 2 |
| Mitugosi-no Seto | 満越瀬戸 | 34 24 | 133 16 | 114 | 2 |
| Mitu-guri Hana | 三ツグリ鼻 | 35 34 | 135 25 | 161 | 1B |
| Mituguri Sima | 三線島 | 39 51 | 139 47 | 145 | 1B |
| Mituhama | 三津浜 | 32 52 | 132 43 | 107, 141, 1102 | 2 |
| Mituhatada Sima | 三ツ畑田島 | 32 59 | 132 29 | 109 | 2 |
| Mituisi Hana | 三ツ石鼻 | 33 43 | 131 38 | 1101, 1102, 100B | 2 |
| Mituisi Kawa | 三石川 | 42 15 | 142 34 | 43 | 3A |
| Mituisi Kō | 三石港 | 42 15 | 142 34 | 43 | 3A |
| Mituisi Saki | 三ツ石崎 | 38 17 | 141 25 | 52, 54 | 1A |
| Mituisi Saki | 三ツ石崎 | 34 37 | 138 48 | 84, 80 | 1A |
| Mituke Isi | 見付石 | 34 11 | 132 25 | 142 | 2 |
| Mituke Sima | 見附島 | 37 24 | 137 15 | 120 | 1B |
| Mitukue | 三机 | 33 28 | 132 15 | 1102, 151, 100B | 2 |
| Mitukue Kō | 三机港 | 33 27 | 132 15 | 1102 | 2 |
| Mitukue Wan | 三机湾 | 33 28 | 132 16 | 1102, 100B, 157 | 2 |
| Mitukuri Sima | 水作島 | 33 21 | 132 23 | 155 | 2 |
| Mitukuri Sima | 三栗島 | 32 58 | 131 57 | 202 | 2 |
| Mitune | 三根 | 33 7 | 139 49 | 81 | 1A |
| Mitu-no-syō Wan | 三庄湾 | 34 18 | 133 12 | 103 | 2 |
| Mituo | 三草 | 33 18 | 132 32 | 151 | 2 |
| Mituse Yama | 三ツ瀬山 | 34 39 | 129 24 | 175 | 4 |
| Mitutuka Hana | 三塚鼻 | 33 40 | 131 30 | 1101, 1102 | 2 |
| Miuda Ura | 三宇田浦 | 34 41 | 129 30 | 173 | 4 |
| Miura Take | 三浦岳 | 33 9 | 132 28 | 138, 151 | 2 |
| Miura Wan | 三浦湾 | 34 19 | 129 23 | 173, 196 | 4 |
| Miwazaki Mati | 三輪崎町 | 33 41 | 135 59 | 46, 93, 77 | 1A |
| Miwazaki Wan | 三輪崎湾 | 33 40 | 135 59 | 46, 77, 93 | 1A |

| ローマ字 | 日本語 | 北緯 | 東経 | 関係海図 | 関係書誌 |
|---------------------|----------|---------|----------|--------------------|---------------------------|
| Roman Transcription | Japanese | Lat. N. | Long. E. | Chart Related | Sailing direction Related |
| Miya Dasi | 宮出シ | 35 3 | 139 49 | 55, 1063, 1062 | 1A |
| Miya Kō | 三谷港 | 34 49 | 137 15 | 1052, 70 | 1A |
| Miya Mati | 三谷町 | 34 49 | 137 15 | 1052, 70 | 1A |
| Miya Saki | 宮崎 | 37 6 | 136 59 | 158, 121, 120 | 1B |
| Miya Saki | 宮崎 | 34 4 | 135 5 | 106, 77, 100A | 2 |
| Miya Saki | 宮崎 | 33 29 | 129 50 | 186, 166 | 4 |
| Miya Saki | 宮崎 | 33 27 | 129 47 | 166 | 4 |
| Miya Sima | 宮島 | 34 17 | 132 18 | 142, 100B | 2 |
| Miyagi Hana | 宮城鼻 | 34 10 | 132 25 | 142 | 2 |
| Miyakasane Syō | 宮重瀬 | 38 15 | 141 26 | 52, 54 | 1A |
| Miyake Sima | 三宅島 | 34 5 | 139 32 | 51, 80 | 1A |
| Miyako Kō | 宮古港 | 39 38 | 141 39 | 54, 53, 72 | 1A |
| Miyako Si | 宮古市 | 39 39 | 141 58 | 54, 53, 72 | 1A |
| Miyama Sone | 御山曾根 | 33 42 | 129 44 | 177 | 4 |
| Miya-no Hana | 三谷ノ鼻 | 34 48 | 137 16 | 1052, 70 | 1A |
| Miya-no Hana | 宮ノ鼻 | 34 23 | 133 55 | 137A | 2 |
| Miya-no Hana | 宮ノ鼻 | 34 22 | 136 53 | 73 | 1A |
| Miya-no Hana | 宮ノ鼻 | 34 17 | 133 13 | 103 | 2 |
| Miya-no Hana | 宮ノ鼻 | 34 8 | 133 1 | 104 | 2 |
| Miya-no Saki | 宮ノ崎 | 38 12 | 138 30 | 122 | 1B |
| Miya-no Seto | 宮ノ瀬戸 | 33 59 | 131 52 | 125 | 2 |
| Miya-no Ura | 宮ノ浦 | 34 27 | 133 59 | 137A, 153 | 2 |
| Miya-no Ura | 宮ノ浦 | 33 11 | 129 21 | 215 | 4 |
| Miya-no Ura | 宮ノ浦 | 32 12 | 130 12 | 178, 174, 213 | 4 |
| Miya-no Ura | 宮浦 | 34 16 | 133 0 | 103, 100A, B | 2 |
| Miya-no Ura | 宮野浦 | 33 19 | 132 26 | 151 | 2 |
| Miya-no-kawati Wan | 宮野河内湾 | 32 19 | 130 10 | 178, 174, 206, 213 | 4 |
| Miya-no-kubo | 宮ノ窪 | 34 11 | 133 5 | 104, 153, 100A | 2 |
| Miya-no-kubo Seto | 宮ノ窪瀬戸 | 34 11 | 133 7 | 104, 153, 100A | 2 |
| Miya-no-su Hana | 宮ノ洲鼻 | 33 59 | 131 52 | 125 | 2 |
| Miya-no-ura | 宮之浦 | 30 25 | 130 34 | 216, 1222, 182A | 5 |
| Miya-no-ura | 宮野浦 | 38 55 | 139 49 | 1153, 145 | 1B |
| Miya-no-ura Kawa | 宮之浦川 | 30 25 | 130 35 | 216 | 5 |
| Miya-no-ura Take | 宮之浦岳 | 30 20 | 130 31 | 1221, 1222, 182A | 5 |
| Miyasima Seto | 宮島瀬戸 | 34 17 | 132 21 | 142 | 2 |
| Miyasiro Saki | 三社崎 | 38 19 | 138 31 | 122 | 1B |
| Miyata Wan | 宮田湾 | 35 11 | 139 37 | 92, 90 | 1A |
| Miyato Sima | 宮戸島 | 38 20 | 141 10 | 64, 54, 62, 72 | 1A |
| Miyatu Kō | 宮津港 | 35 32 | 135 12 | 118, 117 | 1B |
| Miyaura | 宮浦 | 34 40 | 134 32 | 106 | 2 |

| ローマ字 | 日本語 | 北緯 | 東経 | 関係海図 | 関係書誌 |
|---------------------|-----------|---------|----------|---------------|---------------------------|
| Roman Transcription | Japanese | Lat. N. | Long. E. | Chart Related | Sailing direction Related |
| Miyaura | 宮浦 | 33 36 | 130 15 | 190,1228,179 | 4 |
| Miyaura Kō | 宮浦港 | 34 41 | 134 33 | 106 | 2 |
| Miyazaki Dasi | 宮崎出シ | 33 26 | 129 48 | 166 | 4 |
| Miyazaki Hana | 宮崎鼻 | 36 58 | 137 35 | 120,145 | 1B |
| Miyazaki Si | 宮崎市 | 31 55 | 131 26 | 1220,1221,180 | 4 |
| Miyazu Kō | 宮津港 | 35 33 | 135 12 | 118,117,161 | 1B |
| Miyazu Mati | 宮津町 | 35 32 | 135 12 | 117,118 | 1B |
| Miyazu Wan | 宮津湾 | 35 36 | 135 14 | 118,117,139 | 1B |
| Miyazuka Yama | 宮塚山 | 34 23 | 139 16 | 51 | 1A |
| Miyo Sima | 御代島 | 33 59 | 133 15 | 135,100A | 2 |
| Miyogi Se | ミヨギ瀬 | 33 3 | 129 39 | 204 | 4 |
| Miyosi | 三吉 | 34 15 | 132 25 | 142,100B | 2 |
| Miyozino Se | ミヨジノ瀬 | 34 15 | 136 31 | 76 | 1A |
| Mizei | 三瀬 | 33 0 | 129 20 | 198 | 4 |
| Mizeri | ミゼリ | 32 52 | 129 35 | 204,198,213 | 4 |
| Mizo-no-kui-ōsai | ミゾノクイ大アサイ | 33 42 | 135 22 | 74 | 1A |
| Mizu | 御津 | 35 32 | 133 2 | 124,133,1172 | 1B |
| Mizu Ne | 水根 | 38 20 | 141 7 | 64 | 1A |
| Mizu Sima | 水島 | 40 1 | 139 42 | 145,144 | 1B |
| Mizu Sima | 水島 | 38 19 | 141 7 | 64 | 1A |
| Mizu Sima | 水島 | 35 44 | 136 3 | 160,136 | 1B |
| Mizu Sima | 水島 | 34 5 | 130 49 | 201,179,146 | 1B |
| Mizube | 水場 | 33 55 | 132 4 | 140,1102 | 2 |
| Mizu-ga-ura Saki | 水ヶ浦崎 | 33 12 | 132 28 | 138 | 2 |
| Mizuhasi Kō | 水橋港 | 36 45 | 137 18 | 120 | 1B |
| Mizukosi Sima | 水越島 | 33 18 | 132 29 | 151 | 2 |
| Mizumata Mati | 水俣町 | 32 13 | 130 24 | 174 | 4 |
| Mizu-no-Ura | 水之浦 | 32 45 | 128 45 | 1212 | 4 |
| Mizunoko Iwa | ミズノコ岩 | 34 30 | 134 25 | 106,100A | 2 |
| Mizunoko Sima | 水ノ子島 | 33 3 | 132 11 | 202,151,157 | 2 |
| Mizusima Suidō | 水島水道 | 34 6 | 130 51 | 201,179,196 | 1B |
| Mizusima Syotō | 水島諸島 | 34 23 | 133 32 | 137B,100A,B | 2 |
| Mizusiri Hana | 水尻鼻 | 33 6 | 129 41 | 198 | 4 |
| Mizutani Yama | 水谷山 | 34 13 | 134 42 | 112 | 2 |
| Mizutori Bae | 水取湾 | 32 53 | 132 2 | 191 | 4 |
| Mo Saki | 藻崎 | 37 48 | 138 17 | 122 | 1B |
| Mo Se | モ瀬 | 33 28 | 129 47 | 166 | 4 |
| Mo Sone | 藻曾根 | 32 13 | 130 5 | 200,178 | 4 |
| Mo Yama | モ山 | 41 31 | 140 17 | 32,11,10 | 3A |
| Moe Saki | 麴崎 | 31 33 | 130 38 | 214,221 | 4 |

| ローマ字 | 日本語 | 北緯 | 東経 | 関係海図 | 関係書誌 |
|---------------------|----------|---------|----------|----------------|---------------------------|
| Roman Transcription | Japanese | Lat. N. | Long. E. | Chart Related | Sailing direction Related |
| Moema Yama | 蕨間山 | 45 27 | 142 0 | 33 | 3A |
| Moemosiri Sima | 蕨茂尻島 | 43 23 | 146 54 | 25,42 | 3A |
| Modoro Misaki | モドロ岬 | 34 32 | 131 28 | 131,149 | 1B |
| Magami Kawa | 最上川 | 38 55 | 139 49 | 1153,145,144 | 1B |
| Mogi Kō | 茂木港 | 32 42 | 129 55 | 203,213,187 | 4 |
| Mogi Mati | 茂木町 | 32 42 | 129 55 | 203 | 4 |
| Mogoto Yama | 蕨琴山 | 43 42 | 144 20 | 42,37 | 3A |
| Moi | 茂生 | 43 37 | 141 24 | 28,41 | 3A |
| Moima Yama | 蕨間山 | 45 25 | 141 56 | 33,34,41 | 3A |
| Mokko Ne | モッコ根 | 38 48 | 141 36 | 56,54 | 1A |
| Mokkoku Yama | 木柵山 | 34 8 | 129 13 | 1213 | 4 |
| Mokurozi-ga Oka | 目路次ヶ岡 | 34 16 | 136 47 | 78 | 1A |
| Mokusi | 茂串 | 32 13 | 130 1 | 200,206,213 | 4 |
| Momi-no-ki Yama | 樺木山 | 33 12 | 131 50 | 1218,151, | 2 |
| Moma Iwa | 桃岩 | 43 13 | 140 54 | 28 | 3A |
| Momo Se | 桃瀬 | 35 40 | 134 48 | 139 | 1B |
| Momo Sima | 桃島 | 35 32 | 135 16 | 118,117,161 | 1B |
| Momo Sima | 百島 | 34 23 | 133 16 | 103,153,100B | 2 |
| Momo Ura | 桃浦 | 38 24 | 141 26 | 52,54 | 1A |
| Momotori Suidō | 桃取水道 | 34 31 | 136 49 | 73,1053,1052 | 1A |
| Mon Saki | 門崎(ト) | 34 14 | 134 40 | 112,106,77 | 2 |
| Monaka | モナカ | 33 59 | 131 53 | 126 | 2 |
| Monbetu | 門別 | 42 29 | 142 5 | 43 | 3A |
| Monbetu | 門別 | 42 18 | 142 28 | 43 | 3A |
| Monbetu Byōti | 杖藪鋪地 | 42 28 | 140 52 | 19,17,43 | 3A |
| Monbetu Hana | 門別鼻 | 42 29 | 142 5 | 43 | 3A |
| Monbetu Kō | 杖別港 | 44 21 | 143 22 | 29,37 | 3A |
| Monbetu Kō | 門別港 | 42 18 | 142 27 | 43 | 3A |
| Monbetu Mati | 杖別町 | 44 22 | 143 22 | 29,37 | 3A |
| Monbetu Misaki | 杖別岬 | 44 21 | 143 22 | 29,37 | 3A |
| Monbetu Take | 杖別岳 | 44 21 | 143 20 | 37 | 3A |
| Monma Hana | 門間鼻 | 39 29 | 141 58 | 71 | 1A |
| Monomi Iwa | 物見岩 | 40 32 | 141 35 | 72 | 1A |
| Monomi Saki | 物見崎 | 41 8 | 141 24 | 10 | 1A |
| Monomi Yama | 物見山 | 39 13 | 139 54 | 144 | 1B |
| Monomi Yama | 物見山 | 34 6 | 132 29 | 142,100B | 2 |
| Monzen Kawa | 門前川 | 34 8 | 132 14 | 142,100B | 2 |
| Monzyu | 文珠 | 35 33 | 135 11 | 118,117,161 | 1B |
| Monzyu Yama | 文珠山 | 33 55 | 132 14 | 142,152 | 2 |
| Monzyu San | 文珠山 | 33 36 | 131 37 | 1101,1102,100B | 2 |

| ローマ字 | 日本語 | 北緯 | 東経 | 関係海図 | 関係書誌 |
|---------------------|----------|---------|----------|----------------|---------------------------|
| Roman Transcription | Japanese | Lat. N. | Long. E. | Chart Related | Sailing direction Related |
| Mori Kō | 森港 | 42 7 | 140 35 | 19, 17, 43 | 3A |
| Mori Kō | 文里港 | 33 43 | 135 24 | 74, 77 | 1A |
| Mori Mati | 森町 | 42 7 | 140 34 | 19, 17 | 3A |
| Mori Saki | 森崎 | 33 44 | 135 20 | 74 | 1A |
| Morie | 守江 | 33 25 | 131 40 | 1218, 1101 | 2 |
| Morie Kō | 守江港 | 33 23 | 131 40 | 1218 | 2 |
| Moriso Sima | 森磯島 | 42 0 | 139 27 | 32, 11, 10 | 3A |
| Morikage Misaki | 森陰岬 | 42 0 | 140 7 | 11, 10 | 3A |
| Mori-no-se-no Su | 森ノ瀬ノ洲 | 34 21 | 133 14 | 114, 103, 153 | 2 |
| Mori-no-sita | 森ノ下 | 35 8 | 140 18 | 58 | 1A |
| Morisaki | 森崎 | 32 48 | 131 54 | 191, 151 | 4 |
| Morita Guri | 森田岬 | 37 7 | 137 2 | 158, 121 | 1B |
| Moriura Wan | 森浦湾 | 33 36 | 135 56 | 46, 77, 93 | 1A |
| Moriya | 守谷 | 35 8 | 140 16 | 58, 87 | 1A |
| Moriyausinai | モリヤウシナイ | 45 14 | 141 15 | 21 | 3A |
| Moro Sima | 諸島 | 33 57 | 132 30 | 1131, 141 | 2 |
| Morogamitera Yama | 諸上寺山 | 38 12 | 139 27 | 145, 144 | 1B |
| Moroiso Kō | 諸磯港 | 35 9 | 139 37 | 92 | 1A |
| Morosaki Kō | 師崎港 | 34 42 | 136 59 | 1051, 1052 | 1A |
| Morosaki Mati | 師崎町 | 34 42 | 136 59 | 1054, 1052, 70 | 1A |
| Morosaki Suidō | 師崎水道 | 34 42 | 136 59 | 1054, 1052 | 1A |
| Morosima Suidō | 諸島水道 | 33 58 | 132 29 | 1131, 141 | 2 |
| Morotomi Kō | 諸富港 | 33 13 | 130 22 | 169 | 4 |
| Moroyose Kō | 諸寄港 | 35 37 | 134 26 | 139 | 1B |
| Mosaki Yama | 茂崎山 | 33 49 | 134 44 | 59 | 1A |
| Motare-no Seto | モタレノ瀬戸 | 32 36 | 130 29 | 169, 206 | 4 |
| Mote Syō | 藻手礁 | 34 19 | 132 56 | 103, 163 | 2 |
| Motigome Se | 餅米瀬 | 33 10 | 129 37 | 215 | 4 |
| Motimune | 用宗 | 34 55 | 133 22 | 80 | 1A |
| Moto Mura | 元村 | 34 45 | 139 22 | 51, 80, 62 | 1A |
| Moto Ne | 元根 | 33 51 | 139 38 | 51 | 1A |
| Moto Sima | 本島 | 34 42 | 129 28 | 1214 | 4 |
| Moto Sima | 元島 | 33 44 | 135 21 | 74 | 1A |
| Moto Sima | 本島 | 33 44 | 129 52 | 177, 179 | 4 |
| Moto Ura | 元浦 | 30 27 | 130 30 | 216 | 5 |
| Moto Yama | 元山 | 41 52 | 140 12 | 11, 10, 43 | 3A |
| Moto Yama | 元山 | 32 48 | 131 58 | 151, 1220 | 4 |
| Motoaziro Hana | 本網代鼻 | 33 28 | 129 43 | 166 | 4 |
| Motodori Sima | 髯島 | 35 33 | 135 39 | 161 | 1B |
| Moto-ga Hana | 元ヶ鼻 | 33 0 | 131 57 | 202, 151 | 2 |

| ローマ字 | 日本語 | 北緯 | 東経 | 関係海図 | 関係書誌 |
|---------------------|----------|---------|----------|----------------|---------------------------|
| Roman Transcription | Japanese | Lat. N. | Long. E. | Chart Related | Sailing direction Related |
| Motohōza Ura | 元方座浦 | 34 14 | 136 30 | 76 | 1A |
| Motokosi Yama | 元越山 | 32 54 | 131 58 | 191, 151, 1220 | 4 |
| Motona Dasi | 元名出シ | 35 7 | 139 37 | 92 | 1A |
| Motone Hana | 元根鼻 | 34 36 | 138 14 | 82, 70, 80, | 1A |
| Moto-no Hana | 元ノ鼻 | 32 47 | 131 59 | 151, 1220 | 4 |
| Moto-no-kuti Se | 元ノ口瀬 | 32 24 | 130 17 | 174 | 4 |
| Moto-no-ma Kaikyō | 元ノ間海峡 | 32 57 | 132 4 | 202, 151, 157 | 2 |
| Moto-no Se | 本ノ瀬 | 34 25 | 131 19 | 134, 136 | 1B |
| Motosugari Ura | 元須賀利浦 | 34 6 | 136 18 | 75 | 1A |
| Mototi Kō | 元地港 | 45 18 | 141 2 | 33, 41 | 3A |
| Mototori Yama | 元取山 | 32 56 | 129 39 | 204 | 4 |
| Motoyama Hana | モト山鼻 | 34 3 | 136 15 | 75 | 1A |
| Motoyama Hana | 本山鼻 | 33 56 | 131 11 | 127, 1101 | 2 |
| Motoyama-no Su | 本山ノ洲 | 33 52 | 131 15 | 1101 | 2 |
| Motoyasu Kawa | 元安川 | 34 22 | 132 27 | 142 | 2 |
| Motoyosi Yama | 本吉山 | 38 39 | 141 25 | 54 | 1A |
| Motozi Ne | モトジ根 | 35 13 | 139 45 | 65, 91 | 1A |
| Mottai Syō | モッタイ礁 | 33 57 | 132 11 | 152 | 2 |
| Mottarō Se | モックロー瀬 | 33 43 | 129 40 | 177 | 4 |
| Mōtu Iwa | モーツ岩 | 32 37 | 128 52 | 1212, 187 | 4 |
| Motuta Saki | 茂津多岬 | 42 37 | 139 49 | 11, 43 | 3A |
| Moura Kō | 茂浦港 | 40 57 | 140 52 | 1152, 143, 10 | 1B |
| Moura Sima | 茂浦島 | 40 56 | 140 52 | 1152, 143, 10 | 1B |
| Moya Saki | 霧崎(カツレ) | 33 27 | 132 23 | 156 | 2 |
| Moyoro | 茂寄 | 42 17 | 143 19 | 30 | 3A |
| Moyururi Sima | モユルリ島 | 43 13 | 145 37 | 24, 25, 42 | 3A |
| Mozi Kō | 門司港 | 33 57 | 130 58 | 128, 1225, 135 | 2 |
| Mozi Saki | 門司岬 | 33 58 | 130 58 | 128, 135, 1225 | 2 |
| Mozi Si | 門司市 | 33 57 | 130 58 | 128, 1225 | 2 |
| Mozi Syō | モジ礁 | 34 23 | 133 6 | 114 | 2 |
| Mu Sima | 六島 | 34 18 | 133 32 | 137B, 153 | 2 |
| Mu Sima | 六島 | 33 14 | 129 8 | 1212, 198, 213 | 4 |
| Muda | 牟田 | 32 28 | 130 26 | 170, 174, 180 | 4 |
| Muda Hana | 牟田鼻 | 32 28 | 130 26 | 170, 174, 169 | 4 |
| Mugi Kō | 牟岐港 | 33 40 | 134 25 | 59, 77 | 1A |
| Mugi Mati | 牟岐町 | 33 40 | 134 26 | 59, 77 | 1A |
| Mugi Saki | 牟岐岬 | 34 15 | 136 51 | 78, 70, 93 | 1A |
| Mugi Se | 牟瀬 | 32 23 | 130 22 | 174, 169 | 4 |
| Mui Sima | ムイ島 | 42 7 | 139 25 | 32 | 3A |
| Mukabagi San | 行鷹山 | 32 37 | 131 35 | 1220, 180 | 4 |

| ローマ字 | 日本語 | 北緯 | 東経 | 関係海図 | 関係書誌 |
|---------------------|----------|---------|----------|----------------|---------------------------|
| Roman Transcription | Japanese | Lat. N. | Long. E. | Chart Related | Sailing direction Related |
| Mukaehama | 向江浜 | 30 27 | 130 12 | 216 | 5 |
| Mukai Se | 向瀬 | 38 48 | 138 41 | 145, 144 | 1B |
| Mukai Sima | 向島 | 34 28 | 134 0 | 137A, 153 | 2 |
| Mukai Sima | 向島 | 34 23 | 133 12 | 114, 103, 153 | 2 |
| Mukaiban Se | 迎香瀬 | 34 39 | 129 23 | 176 | 4 |
| Mukaibanse no Hana | 迎香瀬ノ鼻 | 34 39 | 129 23 | 176 | 4 |
| Mukasa Sima | 向笠島 | 34 24 | 133 48 | 137B, 153 | 2 |
| Mukô | 向 | 34 11 | 132 42 | 163, 100B | 2 |
| Mukô Sima | 向島 | 34 0 | 131 35 | 110L, 1102 | 2 |
| Mukôbetu Kawa | 向別川 | 42 10 | 142 46 | 30 | 3A |
| Muku Sima | 向島 | 33 29 | 129 47 | 166, 198, 1228 | 4 |
| Mukuri | ムクリ | 34 6 | 132 59 | 132 | 2 |
| Mukuti Se | 六口瀬 | 34 25 | 133 46 | 137B, 153 | 2 |
| Mukuti Sima | 六口島 | 34 26 | 133 46 | 137B, 153 | 2 |
| Munagai Kô | 無南垣港 | 35 39 | 134 41 | 160, 139 | 1B |
| Munakata Se | ムナカタ瀬 | 34 25 | 130 57 | 115, 136 | 1B |
| Muneyama | ムネヤマ | 31 30 | 131 26 | 181 | 4 |
| Mura Bae | 村崎 | 33 1 | 131 57 | 202, 151 | 2 |
| Murakami Mati | 村上町 | 38 14 | 139 29 | 145, 144 | 1B |
| Murasaki Hana | 村崎鼻 | 34 1 | 130 54 | 201, 179 | 1B |
| Murasaki Kawa | 紫川 | 33 53 | 130 53 | 1226, 135 | 2 |
| Muro Bae | 室崎 | 32 42 | 132 32 | 151, 108, 1220 | 1A |
| Muro Birasi | 室ビラス | 34 17 | 136 41 | 78 | 1A |
| Muro Hana | 室鼻 | 33 20 | 132 23 | 156 | 2 |
| Muro-ga Hana | 室ヶ鼻 | 33 28 | 132 21 | 156 | 2 |
| Muroki Sima | 室木島 | 34 25 | 133 51 | 137B | 2 |
| Muro-no Bae | 鯨崎 | 32 45 | 132 38 | 151, 108 | 1A |
| Muroran Kô | 室蘭港 | 42 21 | 140 57 | 14, 17, 43 | 3A |
| Muroran Si | 室蘭市 | 42 19 | 140 58 | 14, 17, 43 | 3A |
| Muroto Kô | 室戸港 | 33 17 | 134 8 | 77, 108 | 1A |
| Muroto Mati | 室戸町 | 33 18 | 134 8 | 77, 108 | 1A |
| Muroto Saki | 室戸崎 | 33 15 | 134 11 | 77, 108 | 1A |
| Murotomisaki Kô | 室戸岬港 | 33 16 | 134 10 | 77, 108 | 1A |
| Murotomisaki Mati | 室戸岬町 | 33 16 | 134 10 | 77, 108 | 1A |
| Murotu | 室津 | 34 46 | 134 31 | 111, 106 | 2 |
| Murotu | 室津 | 33 50 | 132 7 | 129, 140, 1102 | 2 |
| Murotu Kô | 室津港 | 34 8 | 130 53 | 201, 115 | 1B |
| Murotu Kô | 室津港 | 33 50 | 132 7 | 129, 140 | 2 |
| Murotu Kô | 室津崎 | 33 17 | 134 8 | 77, 108 | 1A |
| Murotu Saki | 室津崎 | 34 8 | 130 52 | 201 | 1B |

| ローマ字 | 日本語 | 北緯 | 東経 | 関係海図 | 関係書誌 |
|---------------------|----------|---------|----------|-----------------|---------------------------|
| Roman Transcription | Japanese | Lat. N. | Long. E. | Chart Related | Sailing direction Related |
| Murotu Sima | 室津島 | 42 1 | 139 27 | 32, 11, 10, 43 | 3A |
| Murotu Wan | 室津湾 | 34 46 | 134 30 | 111, 106 | 2 |
| Murotu-no Se | 室津ノ瀬 | 34 32 | 134 49 | 131, 106 | 2 |
| Murotusita | 室津下 | 34 8 | 130 53 | 201, 179, 180 | 1B |
| Murozumi | 室積 | 33 56 | 131 59 | 140, 1101, 1102 | 2 |
| Murozumi Kô | 室積港 | 33 55 | 131 59 | 140, 1101 | 2 |
| Murozumi Ura | 室積浦 | 33 56 | 131 59 | 140, 1102 | 2 |
| Musasi Suidô | 武蔵水道 | 44 26 | 141 22 | 40 | 3A |
| Musasi Tai | 武蔵堆 | 44 45 | 140 17 | 41 | 3A |
| Musi Sima | 武志島 | 34 8 | 133 0 | 132, 104, 141 | 2 |
| Musiake | 虫明 | 34 41 | 134 13 | 155 | 2 |
| Musiake Wan | 虫明湾 | 34 41 | 134 14 | 155 | 2 |
| Musi-ga Mine | 虫ヶ峯 | 37 8 | 136 48 | 120, 146 | 1B |
| Musi-ga o Yama | 虫ヶ尾山 | 35 41 | 135 0 | 139 | 1B |
| Musima Seto | 六島瀬戸 | 33 13 | 129 8 | 215, 198, 213 | 4 |
| Musiroba | 籠場 | 37 54 | 138 28 | 146, 122 | 1B |
| Musô Yama | 無雙山 | 35 34 | 133 17 | 118, 117, 161 | 1B |
| Musô-ga Hana | 無雙ヶ鼻 | 35 34 | 135 16 | 118, 117, 161 | 1B |
| Musyôiwato | 虫生岩戸 | 37 10 | 138 13 | 146 | 1B |
| Musyôzu Mati | 武生水町 | 33 45 | 129 41 | 177, 179, 180 | 4 |
| Muta Sima | 無田島 | 33 1 | 129 34 | 204 | 4 |
| Mutu Kaiwan | 陸奥海湾 | 41 5 | 140 55 | 143, 104, 144 | 1B |
| Mutu Se | 六ツ瀬 | 34 12 | 133 8 | 153, 103 | 2 |
| Mutu Se | ムツ瀬 | 33 10 | 129 0 | 1212 | 4 |
| Mutu Sima | 六ツ島 | 35 36 | 133 5 | 124, 133, 1172 | 1B |
| Mutuki | 睦月 | 33 57 | 132 40 | 141, 142, 1102 | 2 |
| Mutuki Sima | 睦月島 | 33 58 | 132 40 | 141, 142 | 2 |
| Mutu-no Hana | 六ノ鼻 | 34 12 | 133 8 | 103, 104 | 2 |
| Mutare Dasi | 六連出シ | 34 7 | 130 52 | 201, 179 | 1B |
| Mutare Dasi | 六連出シ | 33 55 | 130 54 | 1226, 135 | 2 |
| Mutare Sima | 六連島 | 33 59 | 130 52 | 1226, 135 | 2 |
| Mutuura | 六浦 | 35 20 | 139 37 | 1062, 90, 62 | 1A |
| Muya | 撫養 | 34 11 | 134 37 | 112, 106 | 2 |
| Muya Kawa | 撫養川 | 34 11 | 134 37 | 77, 112 | 2 |
| Muya Kô | 撫養港 | 34 11 | 134 37 | 77, 112 | 2 |
| Muya-no Seto | 撫養ノ瀬戸 | 34 12 | 134 37 | 112, 106 | 2 |
| Myô Guri | 明ダリ | 35 39 | 134 40 | 160 | 1B |
| Myôga Sima | 苗我島 | 33 28 | 135 48 | 99 | 1A |
| Myôgane Saki | 明金崎 | 35 9 | 139 49 | 1063, 90, 87 | 1A |
| Myôiwa Hana | ミヨウ岩鼻 | 34 23 | 133 31 | 137B, 153 | 2 |

| ローマ字 | 日本語 | 北緯 | 東経 | 関係海図 | 関係書誌 |
|---------------------|----------|---------|----------|---------------|---------------------------|
| Roman Transcription | Japanese | Lat. N. | Long. E. | Chart Related | Sailing direction Related |
| Myōken | 妙見 | 33 28 | 129 58 | 1228,17,187 | 4 |
| Myōken Dasi | 妙見出シ | 33 58 | 131 48 | 126,1101,1102 | 2 |
| Myōken Misaki | 妙見岬 | 33 36 | 130 19 | 190,179 | 4 |
| Myōken Saki | 妙見埼 | 34 33 | 134 16 | 106,153 | 2 |
| Myōken Saki | 妙見埼 | 33 56 | 130 41 | 179 | 4 |
| Myōken San | 妙見山 | 33 31 | 133 53 | 108 | 1A |
| Myōken Yama | 妙見山 | 35 36 | 135 14 | 118 | 1B |
| Myōken Yama | 妙見山 | 34 22 | 131 11 | 134,136,149 | 1B |
| Myōken Yama | 妙見山 | 34 13 | 133 39 | 137B,153 | 2 |
| Myōken Yama | 妙見山 | 34 11 | 134 37 | 112 | 2 |
| Myōken Yama | 妙見山 | 33 55 | 132 32 | 1131,140,141 | 2 |
| Myōkō San | 妙香山 | 36 54 | 138 7 | 146 | 1B |
| Myōkō-ko Sima | 妙光小島 | 32 45 | 128 51 | 223 | 4 |
| Myōmaí | 明前 | 40 54 | 141 10 | 143,10 | 1B |
| Myōrenzi Yama | 妙蓮寺山 | 35 7 | 140 12 | 57 | 1A |
| Myōtyōzi Dasi | 妙潮寺出シ | 35 8 | 140 18 | 58 | 1A |
| Myōzi Sima | 明地島 | 34 26 | 133 30 | 137B | 2 |
| Myōzin | 明神 | 34 20 | 132 55 | 163,103 | 2 |
| Myōzin Hana | 明神鼻 | 39 46 | 142 0 | 53,54,72 | 1A |
| Myōzin Hana | 明神鼻 | 33 57 | 132 12 | 152,140,142 | 2 |
| Myōzin Mori | 明神森 | 39 53 | 139 59 | 145 | 1B |
| Myōzin Saki | 明神埼 | 41 10 | 140 39 | 10 | 1B |
| Myōzin Saki | 明神埼 | 35 14 | 139 44 | 65,1032 | 1A |
| Myōzin Saki | 明神埼 | 32 12 | 130 23 | 174 | 4 |
| Myōzin Sima | 明神島 | 34 7 | 133 11 | 104,153 | 2 |
| Myōzin Yama | 明神山 | 35 9 | 140 19 | 58 | 1A |
| Myōzin-no Hana | 明神ノ鼻 | 33 37 | 131 6 | 129 | 2 |
| Myōzyō Saki | 明星埼 | 34 39 | 129 20 | 1216 | 4 |

| ローマ字 | 日本語 | 北緯 | 東経 | 関係海図 | 関係書誌 |
|---------------------|----------|---------|----------|---------------|---------------------------|
| Roman Transcription | Japanese | Lat. N. | Long. E. | Chart Related | Sailing direction Related |
| N | | | | | |
| Na Sima | 名島 | 34 39 | 131 39 | 136,149 | 1B |
| Na Sima | 名島 | 33 44 | 129 52 | 177,179 | 4 |
| Naba | 那波 | 34 48 | 134 28 | 116,105 | 2 |
| Nabe Iso | 鍋磯 | 34 6 | 135 6 | 59 | 2 |
| Nabe Iso | 鍋磯 | 34 1 | 133 31 | 153,100A | 2 |
| Nabe Sima | 鍋島 | 34 46 | 134 27 | 111 | 2 |
| Nabe Sima | 鍋島 | 34 23 | 133 50 | 154,137B | 2 |
| Nabe Sima | 鍋島 | 34 5 | 132 27 | 142,141 | 2 |
| Nabe Sima | 鍋島 | 33 56 | 132 22 | 140,142 | 2 |
| Nabe Sima | 鍋島 | 33 51 | 132 6 | 140,1102 | 2 |
| Nabe Sima | ナベ島 | 34 40 | 137 0 | 1054 | 1A |
| Nabe Yama | 鍋山 | 31 35 | 130 41 | 214,221,1221 | 4 |
| Nabebuta Sima | 鍋蓋島 | 34 22 | 133 36 | 137B | 2 |
| Nabebuta Yama | 鍋蓋山 | 34 16 | 132 40 | 163,142 | 2 |
| Nabekura Ura | 鍋倉浦 | 31 47 | 129 50 | 209 | 4 |
| Nabesiri Misaki | 鍋尻岬 | 33 58 | 131 49 | 125 | 2 |
| Nabewari | 鍋割 | 30 17 | 130 57 | 1221,182A | 5 |
| Nabewari Hana | 鍋割鼻 | 33 51 | 132 1 | 140,142,1102 | 2 |
| Nabewari Yama | 鍋割山 | 32 22 | 130 13 | 174,206 | 4 |
| Naberi Hana | ナベジ鼻 | 34 3 | 131 42 | 125 | 2 |
| Naburi | 名振 | 38 32 | 141 30 | 54 | 1A |
| Nabuto Huzi | 波太富士 | 35 5 | 140 6 | 90 | 1A |
| Nabuto Sima | 波生島 | 35 4 | 140 7 | 62,90,87 | 1A |
| Nada Saki | 灘埼 | 33 33 | 129 51 | 166 | 4 |
| Nada-ga Hana | 灘ヶ鼻 | 35 30 | 135 31 | 161 | 1B |
| Nada-no-Hae | 灘ノハエ | 33 44 | 135 19 | 74 | 1A |
| Nada-no-Myōzin | 灘ノ明神 | 35 7 | 140 12 | 57 | 1A |
| Nada-no Sima | 灘ノ島 | 33 43 | 135 20 | 74 | 1A |
| Nadati Kō | 名立港 | 37 10 | 138 5 | 146 | 1B |
| Nadati Mati | 名立町 | 37 10 | 138 6 | 146 | 1B |
| Naga Bae | 長 磐 | 33 27 | 132 25 | 156 | 2 |
| Naga Guri | 長 櫃 | 37 7 | 134 4 | 158,121 | 1B |
| Naga Hae | 長 磐 | 33 31 | 135 53 | 99 | 1A |
| Naga Iso | 長 磯 | 34 9 | 132 56 | 104,141 | 2 |
| Naga Ne | 長 根 | 38 17 | 141 27 | 52 | 1A |
| Naga Saki | 長 埼 | 34 42 | 129 28 | 1214 | 4 |
| Naga Saki | 長 埼 | 34 23 | 134 6 | 137A,153 | 2 |
| Naga Saki | 長 埼 | 33 54 | 132 8 | 140,1102 | 2 |

| ローマ字 | 日本語 | 北緯 | 東経 | 関係海図 | 関係書誌 |
|---------------------|----------|---------|----------|----------------|---------------------------|
| Roman Transcription | Japanese | Lat. N. | Long. E. | Chart Related | Sailing direction Related |
| Naga Saki | 長崎 | 33 41 | 131 32 | 1101, 1102 | 2 |
| Naga Saki | 長崎 | 35 12 | 132 20 | 151 | 2 |
| Naga Saki | 長崎 | 31 43 | 130 16 | 192, 203 | 4 |
| Naga Saki | 長崎 | 31 10 | 130 35 | 221, 1221 | 4 |
| Naga Se | 長瀬 | 33 41 | 131 39 | 1101, 1102 | 2 |
| Naga Se | 長瀬 | 32 13 | 130 0 | 200 | 4 |
| Naga Se | 長瀬 | 30 25 | 130 12 | 216 | 5 |
| Naga Sima | 長島 | 39 27 | 142 0 | 71 | 1A |
| Naga Sima | 長島 | 34 41 | 134 15 | 105, 100A | 2 |
| Naga Sima | 長島 | 34 25 | 133 47 | 137B | 2 |
| Naga Sima | 長島 | 33 52 | 134 40 | 59 | 2 |
| Naga Sima | 長島 | 34 16 | 132 53 | 163 | 2 |
| Naga Sima | 長島 | 34 8 | 132 25 | 142, 100B | 2 |
| Naga Sima | 長島 | 33 59 | 132 26 | 1131, 141, 142 | 2 |
| Naga Sima | 長島 | 33 49 | 132 5 | 140, 1102 | 2 |
| Naga Sima | 長島 | 33 43 | 129 38 | 177, 179 | 4 |
| Naga Sima | 長島 | 33 32 | 135 29 | 99 | 1A |
| Naga Sima | 長島 | 32 58 | 131 54 | 202, 151 | 2 |
| Naga Sima | 長島 | 32 10 | 130 10 | 178, 205 | 4 |
| Naga Sone | 長曾根 | 32 9 | 129 59 | 200 | 4 |
| Naga Su | 長洲 | 34 33 | 134 4 | 155, 153 | 2 |
| Naga Ura | 長浦 | 32 21 | 130 19 | 174, 203 | 4 |
| Nagae Seto | 長江瀬戸 | 34 15 | 133 10 | 103 | 2 |
| Nagahama | 長浜 | 35 21 | 139 38 | 63, 1052, 90 | 1A |
| Nagahama | 長浜 | 34 52 | 132 3 | 154, 149 | 1B |
| Nagahama * | 長浜 | 34 20 | 134 13 | 137A, 153 | 2 |
| Nagahama | 長浜 | 34 13 | 139 9 | 51, 80 | 1A |
| Nagahama | 長浜 | 33 56 | 132 18 | 140, 142 | 2 |
| Nagahama Kō | 長浜港 | 34 52 | 132 3 | 154, 149 | 1B |
| Nagahama Kō | 長浜港 | 33 37 | 132 29 | 1102, 100B | 2 |
| Nagahama Kō | 長浜港 | 34 12 | 132 37 | 141 | 2 |
| Nagahama Mati | 長浜町 | 33 57 | 132 29 | 1102, 100B | 2 |
| Nagahama Ura | 長浜浦 | 34 21 | 134 12 | 137A | 2 |
| Nagahama Ura | 長浜浦 | 31 42 | 129 45 | 207, 213 | 4 |
| Nagahara Kuti | 長原口 | 34 6 | 134 35 | 105, 77 | 2 |
| Nagai | 長井 | 35 12 | 139 37 | 50, 1052 | 1A |
| Nagai-no Hana | 永井ノ鼻 | 33 58 | 135 6 | 97 | 2 |
| Nagakosi | 長コシ | 33 28 | 135 44 | 99 | 1A |
| Nagakusiyama Hana | 長中山鼻 | 34 5 | 132 31 | 141, 142 | 2 |
| Nagama Syō | 長間橋 | 33 42 | 130 9 | 1228, 179 | 4 |

| ローマ字 | 日本語 | 北緯 | 東経 | 関係海図 | 関係書誌 |
|---------------------|-----------|---------|----------|--------------------|---------------------------|
| Roman Transcription | Japanese | Lat. N. | Long. E. | Chart Related | Sailing direction Related |
| Nagamo Se | 長瀬瀬 | 34 31 | 135 55 | 73, 1053 | 1A |
| Nagamo Se | 長瀬瀬 | 34 28 | 135 53 | 1053, 1051 | 1A |
| Nagana Se | 長ナ瀬 (オトナ) | 32 49 | 129 6 | 1212, 187 | 4 |
| Nagao Hana | 長尾鼻 | 35 32 | 134 1 | 1172 | 1B |
| Nagappō | ナガッポ | 34 54 | 139 54 | 1063, 90 | 1A |
| Nagarasu Sima | 名鳥島 | 33 52 | 129 42 | 177, 179 | 4 |
| Nagare Bae | 流 鷺 | 32 58 | 131 59 | 202, 151 | 2 |
| Nagare-Ko Sima | 流レ見島 | 33 59 | 132 31 | 1131, 140, 141 | 2 |
| Nagasaki | 長崎 | 39 1 | 141 45 | 56 | 1A |
| Nagasaki | 長崎 | 33 54 | 132 21 | 140, 142, 1102 | 2 |
| Nagasaki Hana | 長崎鼻 | 35 42 | 140 52 | 57, 62 | 1A |
| Nagasaki Hana | 長崎鼻 | 34 25 | 129 24 | 173, 304 | 4 |
| Nagasaki Hana | 長崎鼻 | 33 31 | 129 33 | 165, 198, 179 | 4 |
| Nagasaki Hana | 長崎鼻 | 33 23 | 129 31 | 165, 198, 179 | 4 |
| Nagasaki Hana | 長崎鼻 | 33 16 | 129 9 | 1212, 187 | 4 |
| Nagasaki Hana | 長崎鼻 | 32 46 | 128 38 | 1212, 187 | 4 |
| Nagasaki Hana | 長崎鼻 | 32 7 | 130 7 | 200, 178, 205 | 4 |
| Nagasaki Kō | 長崎港 | 32 44 | 129 52 | 197, 203, 213 | 4 |
| Nagasaki Seto | 長崎瀬戸 | 34 17 | 133 11 | 102, 103 | 2 |
| Nagasaki Si | 長崎市 | 32 45 | 129 53 | 197, 203 | 4 |
| Nagase Hana | 長瀬鼻 | 32 13 | 130 10 | 178, 205, 213 | 4 |
| Nagase Saki | 長瀬崎 | 33 22 | 129 24 | 165, 198, 179 | 4 |
| Nagasima Kaikyō | 長島海峡 | 32 10 | 130 5 | 200, 178, 205 | 4 |
| Nagasima Kawa | 長島川 | 32 58 | 131 54 | 202 | 2 |
| Nagasima Mati | 長島町 | 34 12 | 136 20 | 76, 70, 93 | 1A |
| Nagasima Wan | 長島湾 | 34 11 | 136 21 | 76, 70, 93 | 1A |
| Nagasowa Hana | 長磯鼻 | 34 21 | 133 12 | 114, 103 | 2 |
| Nagasu Kō | 長洲港 | 32 56 | 130 20 | 172, 169 | 4 |
| Nagasu Mati | 長洲町 | 33 34 | 131 23 | 102, 103 | 2 |
| Nagata | 永田 | 30 24 | 130 25 | 1222, 182A | 5 |
| Nagatari Yama | 長垂山 | 33 35 | 130 18 | 190 | 4 |
| Nagate Saki | 長手崎 | 37 27 | 137 21 | 120, 146 | 1B |
| Nagate-no Hana | 長手ノ鼻 | 32 11 | 130 2 | 200, 178 | 4 |
| Nagaturo | 長津呂 | 34 37 | 138 51 | 96, 84, 80 | 1A |
| Nagaturo Kō | 長津呂港 | 34 36 | 138 51 | 96, 84, 80 | 1A |
| Nagaturo Saki | 長鶴崎 | 35 8 | 139 37 | 68, 92, 1063 | 1A |
| Nagaura Kō | 長浦港 | 35 18 | 139 39 | 1082, 1052, 90, 87 | 1A |
| Nagaura Sima | 永浦島 | 32 33 | 130 25 | 208, 170, 169 | 4 |
| Nagazu no Hana | 不風ノ鼻 | 35 39 | 134 40 | 160 | 1B |
| Nagazura | 長面浦 | 38 34 | 141 28 | 54 | 1A |

| ローマ字 | 日本語 | 北緯 | 東経 | 関係海図 | 関係書誌 |
|---------------------|----------|---------|----------|----------------|---------------------------|
| Roman Transcription | Japanese | Lat. N. | Long. E. | Chart Related | Sailing direction Related |
| Naginata Iwa | 長刀岩 | 32 42 | 129 50 | 197, 203 | 4 |
| Naginata Saki | 長刀崎 | 32 42 | 129 50 | 197 | 4 |
| Nagi-no-ma Saki | ナギノマ崎 | 38 18 | 141 25 | 52 | 1A |
| Nagusa Yama | 名草山 | 34 11 | 135 12 | 98, 106, 77 | 2 |
| Nago Mati | 那古町 | 35 1 | 139 52 | 55, 103, 90 | 1A |
| Nagoura | 名護浦 | 32 8 | 130 20 | 174, 206 | 4 |
| Nagoya | 名護屋 | 33 32 | 129 52 | 166, 179, 187 | 4 |
| Nagoya Hana | 名護屋鼻 | 32 46 | 131 54 | 191 | 4 |
| Nagoya Kô | 名古屋港 | 35 4 | 136 52 | 1055, 1051 | 1A |
| Nagoya Saki | 名護屋崎 | 33 55 | 130 50 | 171, 135, 201 | 2 |
| Nagoya Si | 名古屋市 | 35 10 | 136 55 | 1055, 1051 | 1A |
| Nagoya Ura | 名護屋浦 | 33 32 | 129 53 | 166, 179 | 4 |
| Nagusa Yama | 名草山 | 34 11 | 135 12 | 98, 77 | 2 |
| Nahari Kô | 奈半利港 | 33 25 | 134 1 | 108 | 1A |
| Nai Se | 内瀬 | 34 21 | 135 39 | 78, 70 | 1A |
| Naihane | 苗羽(ノーマ) | 34 23 | 134 19 | 137A, 105, 153 | 2 |
| Nai-in | 内院 | 34 7 | 129 14 | 1213, 179 | 4 |
| Nai-in Sima | 内院島 | 34 6 | 129 15 | 173, 195 | 4 |
| Nai-in Wan | 内院湾 | 34 6 | 129 14 | 1213 | 4 |
| Naitaro Kawa | 苗太路川 | 45 24 | 142 40 | 33 | 3A |
| Naize Ura | 内瀬浦 | 34 20 | 135 40 | 78 | 1A |
| Naka Bae | 中碇 | 33 51 | 134 45 | 59 | 2 |
| Naka Bae | 中碇 | 33 20 | 133 19 | 105 | 1A |
| Naka Bae | 中碇 | 33 0 | 131 57 | 202 | 2 |
| Naka Bae | 中碇 | 32 55 | 132 41 | 119 | 1A |
| Naka Bae | 中碇 | 31 47 | 129 49 | 209 | 4 |
| Naka-Birasi | 中ピラシ | 34 12 | 135 24 | 76 | 1A |
| Naka Guri | 中グリ | 35 34 | 135 17 | 118, 117 | 1B |
| Naka Guri | 中グリ | 35 39 | 134 38 | 139 | 1B |
| Naka Guri | 中グリ | 35 35 | 135 47 | 161 | 1B |
| Naka Hae | 中碇 | 30 28 | 130 59 | 216 | 5 |
| Naka Iso | 中磯 | 36 51 | 140 48 | 62 | 1A |
| Naka Iso | 中磯 | 34 7 | 132 59 | 132 | 2 |
| Naka Iso | 中磯 | 33 55 | 135 4 | 97 | 2 |
| Naka Kawa | 那珂川 | 35 20 | 140 36 | 47, 62 | 1A |
| Naka Kawa | 那珂川 | 33 36 | 130 24 | 190, 179 | 4 |
| Naka Kawa | 中川 | 35 40 | 139 51 | 60, 1061, 90 | 1A |
| Naka Kawa | 中川 | 35 5 | 136 53 | 1055, 70 | 1A |
| Naka Minato | 那珂港 | 36 20 | 140 36 | 47, 62 | 1A |
| Naka Ne | 中根 | 39 18 | 141 54 | 71 | 1A |

| ローマ字 | 日本語 | 北緯 | 東経 | 関係海図 | 関係書誌 |
|---------------------|----------|---------|----------|-----------------|---------------------------|
| Roman Transcription | Japanese | Lat. N. | Long. E. | Chart Related | Sailing direction Related |
| Naka Ne | 中根 | 38 24 | 141 35 | 52 | 1A |
| Naka Ne | 中根 | 37 49 | 141 1 | 62 | 1A |
| Naka Ne | 中根 | 35 13 | 139 37 | 92 | 1A |
| Naka Ne | 中根 | 35 8 | 140 18 | 58 | 1A |
| Naka Ne | 中根 | 35 7 | 140 12 | 57 | 1A |
| Naka Ne | 中根 | 34 0 | 130 48 | 201 | 2 |
| Naka Se | 中瀬 | 42 31 | 140 47 | 19 | 3A |
| Naka Se | 中瀬 | 35 35 | 133 16 | 116 | 1B |
| Naka Se | 中瀬 | 34 39 | 129 23 | 176 | 4 |
| Naka Se | 中瀬 | 34 22 | 135 54 | 73, 1052 | 1A |
| Naka Se | 中瀬 | 34 14 | 134 40 | 112, 105 | 2 |
| Naka Se | 中瀬 | 33 59 | 131 53 | 126 | 2 |
| Naka Se | 中瀬 | 33 58 | 132 12 | 152 | 2 |
| Naka Se | 中瀬 | 33 54 | 132 43 | 107 | 2 |
| Naka Se | 中瀬 | 33 53 | 130 28 | 179 | 4 |
| Naka Se | 中瀬 | 33 52 | 130 28 | 1228 | 4 |
| Naka Se | 中瀬 | 33 44 | 132 1 | 140, 1101, 1102 | 2 |
| Naka Se | 中瀬 | 33 41 | 135 20 | 74 | 1A |
| Naka Se | 中瀬 | 32 59 | 131 59 | 202 | 2 |
| Naka Se | 中瀬 | 32 58 | 131 57 | 202 | 2 |
| Naka Se | 中瀬 | 32 24 | 130 26 | 170, 174, 205 | 4 |
| Naka Se | 中瀬 | 32 13 | 130 12 | 174, 205 | 4 |
| Naka Se | 中瀬 | 32 13 | 130 13 | 178, 174 | 4 |
| Naka Se | 中瀬 | 31 51 | 130 3 | 207 | 4 |
| Naka Se | 中瀬 | 31 30 | 131 25 | 181 | 4 |
| Naka Se | 中瀬 | 31 26 | 130 11 | 192 | 4 |
| Naka Se | 中瀬 | 30 34 | 131 3 | 1221, 182A | 5 |
| Naka Seto | 中瀬戸 | 33 52 | 129 42 | 177, 1223 | 4 |
| Naka Sima | 中島 | 38 19 | 141 9 | 64 | 1A |
| Naka Sima | 中島 | 34 43 | 129 27 | 1214 | 4 |
| Naka Sima | 中島 | 34 11 | 132 52 | 104, 163 | 2 |
| Naka Sima | 中島 | 34 10 | 133 2 | 104, 153 | 2 |
| Naka Sima | 中島 | 33 58 | 132 37 | 1131, 141 | 2 |
| Naka Sima | 中島 | 31 50 | 129 51 | 209, 207 | 4 |
| Naka Sone | 中曾根 | 34 19 | 129 14 | 173 | 4 |
| Naka Sone | 中曾根 | 33 51 | 129 47 | 177, 179 | 4 |
| Naka Sone | 中曾根 | 33 44 | 129 41 | 177 | 4 |
| Naka Sone | 中曾根 | 33 28 | 130 33 | 165, 198 | 4 |
| Naka Sone | 中曾根 | 33 25 | 129 49 | 186, 166 | 4 |
| Naka Sone | 中曾根 | 33 23 | 129 32 | 193, 165, 193 | 4 |

| ローマ字 | 日本語 | 北緯 | 東経 | 関係海図 | 関係書誌 |
|---------------------|----------|---------|----------|----------------|---------------------------|
| Roman Transcription | Japanese | Lat. N. | Long. E. | Chart Related | Sailing direction Related |
| Naka Sone | ナカ曾根 | 33 23 | 129 32 | 193, 165, 198 | 4 |
| Naka Yama | 中山 | 34 28 | 134 4 | 137A | 2 |
| Nakabana Se | 中鼻瀬 | 34 25 | 133 45 | 137B | 2 |
| Naka-Birasi | 中ビラシ | 34 14 | 136 30 | 76 | 1A |
| Naka Domari | 中泊 | 32 56 | 132 29 | 151, 108 | 2 |
| Nakadōri Sima | 中通島 | 32 55 | 129 4 | 1212, 213 | 4 |
| Nakae Se | 中江瀬 | 32 11 | 129 58 | 200 | 4 |
| Nakae-no Seto | 中江ノ瀬戸 | 35 33 | 133 13 | 116, 133 | 1B |
| Nakae-no Sima | 中江ノ島 | 33 22 | 129 28 | 165, 198, 179 | 4 |
| Nakagami Sima | 中神島 | 32 38 | 130 27 | 194, 169, 206 | 4 |
| Nakagawara Tyūme | 中河原チューメ | 31 50 | 129 51 | 209 | 4 |
| Nakagawara Ura | 中河原浦 | 31 51 | 129 51 | 209, 187 | 4 |
| Nakai Gutī | 中井口 | 36 7 | 133 6 | 124, 1172, 159 | 1B |
| Nakai Iri | 中居入 | 37 14 | 136 57 | 121 | 1B |
| Nakaisi | 中石 | 34 12 | 136 49 | 78 | 1A |
| Nakaki Kō | 中木港 | 34 36 | 138 50 | 80, 84 | 1A |
| Nakakosiki | 中飯 | 31 50 | 129 52 | 209, 187 | 4 |
| Nakakuromi Syō | 中黒ミ碓 | 33 28 | 135 46 | 99 | 1A |
| Naka-Kosiki Kō | 中飯港 | 31 50 | 129 52 | 209 | 4 |
| Naka-Kosiki Ura | 中飯浦 | 31 50 | 129 51 | 209, 207, 187 | 4 |
| Naka-Kottoi Sima | 中特半島 | 33 59 | 132 26 | 1131, 141, 142 | 2 |
| Nakakuri | 中繰 | 34 39 | 131 39 | 149 | 1B |
| Nakami | 中海 | 35 28 | 133 12 | 116, 133, 1172 | 1B |
| Nakamio | 中澤 | 34 12 | 134 36 | 112 | 2 |
| Nakamo | 中端 | 34 2 | 130 54 | 201 | 1B |
| Nakamoti | ナカモチ | 34 0 | 131 51 | 126 | 2 |
| Nakamura Mati | 中村町 | 33 0 | 132 56 | 108, 157 | 1A |
| Nakamura Yama | 中村山 | 34 13 | 132 25 | 142 | 2 |
| Nakan Se | 中ノ瀬 | 32 11 | 129 57 | 200, 213 | 4 |
| Naka-no Bae | 中ノ灣 | 33 33 | 134 20 | 59 | 1A |
| Naka-no-Gō | 中ノ郷 | 33 4 | 139 49 | 81 | 1A |
| Naka-no Hana | 中ノ鼻 | 34 13 | 132 55 | 103, 163 | 2 |
| Naka-no Iso | 中之磯 | 34 17 | 136 35 | 76 | 1A |
| Naka-no Iso | 中ノ磯 | 34 4 | 132 33 | 141 | 2 |
| Naka-no Mo | 中ノ蔵 | 34 31 | 133 59 | 154, 137 | 2 |
| Naka-no Ne | 中ノ根 | 35 18 | 139 40 | 1082, 1062 | 1A |
| Naka-no Se | 中ノ瀬 | 44 25 | 141 21 | 40 | 3A |
| Naka-no Se | 中ノ瀬 | 43 1 | 144 48 | 30, 26, 34 | 3A |
| Naka-no Se | 中ノ瀬 | 37 59 | 138 17 | 167, 122 | 1B |
| Naka-no Se | 中ノ瀬 | 37 11 | 137 4 | 121 | 1B |

| ローマ字 | 日本語 | 北緯 | 東経 | 関係海図 | 関係書誌 |
|---------------------|-----------|---------|----------|-----------------|---------------------------|
| Roman Transcription | Japanese | Lat. N. | Long. E. | Chart Related | Sailing direction Related |
| Naka-no Se | 中ノ瀬 | 34 31 | 129 27 | 1216, 173 | 4 |
| Naka-no Se | 中ノ瀬 | 34 24 | 134 2 | 137B, 153 | 2 |
| Naka-no Se | 中ノ瀬 | 34 16 | 132 23 | 142 | 2 |
| Naka-no Se | 中ノ瀬 | 34 13 | 134 39 | 112 | 2 |
| Naka-no Se | 中ノ瀬 | 33 58 | 132 18 | 140, 142 | 2 |
| Naka-no Se | 中ノ瀬 | 33 55 | 131 17 | 127, 1101 | 2 |
| Naka-no Se | 中ノ瀬 | 33 22 | 129 34 | 193 | 4 |
| Naka-no Se | 中ノ瀬 | 33 7 | 132 29 | 109 | 2 |
| Naka-no Se | 中ノ瀬 | 33 7 | 132 19 | 151 | 2 |
| Naka-no Se | 中ノ瀬 | 33 5 | 129 39 | 204, 198, 213 | 4 |
| Naka-no Se | 中ノ瀬 (ナカン) | 32 11 | 129 57 | 200, 213 | 4 |
| Naka-no Se | 中ノ瀬 | 32 11 | 130 22 | 174, 206 | 4 |
| Naka-no Se | 中ノ瀬 | 32 2 | 128 23 | 1208 | 4 |
| Naka-no Se | 中之瀬 | 33 41 | 130 10 | 1228, 179 | 4 |
| Naka-no Seto | 中ノ瀬戸 | 32 1 | 128 22 | 1208 | 4 |
| Naka-no Sima | 中ノ島 | 36 5 | 133 5 | 124, 1172, 159 | 1B |
| Naka-no Sima | 中ノ島 | 34 32 | 136 58 | 1053, 1052 | 1A |
| Naka-no Sima | 中ノ島 | 33 42 | 135 20 | 74 | 1A |
| Naka-no Sima | 中ノ島 | 33 21 | 133 19 | 156 | 1A |
| Naka-no Sima | 中ノ島 | 33 12 | 129 21 | 215, 198, 187 | 4 |
| Naka-no Sima | 中ノ島 | 33 4 | 129 39 | 204 | 4 |
| Naka-no Sima | 中ノ島 | 32 43 | 129 49 | 197, 203, 213 | 4 |
| Naka-no Sima | 中ノ島 | 32 38 | 129 45 | 203, 213 | 4 |
| Naka-no Sima | 中ノ島 | 31 39 | 130 43 | 214, 221, 180 | 4 |
| Naka-no Sima | 中ノ島 | 34 16 | 136 32 | 76 | 1A |
| Naka-no Sone | 中ノ曾根 | 33 3 | 129 39 | 204 | 4 |
| Naka-no Sone | 中ノ曾根 | 32 37 | 129 44 | 203, 213, 187 | 4 |
| Naka-no Sone | 中ノ曾根 | 32 9 | 130 16 | 178, 174, 206 | 4 |
| Naka-no Su | 中ノ洲 | 33 59 | 131 1 | 127, 1225, 1101 | 2 |
| Naka-no Su | 中ノ洲 | 33 56 | 132 11 | 152 | 2 |
| Naka-no Ura | 中之浦 | 33 20 | 132 24 | 156 | 2 |
| Naka-no Ura | 中ノ浦 | 32 54 | 129 4 | 223 | 4 |
| Naka-no-hama Kō | 中ノ浜港 | 32 45 | 132 58 | 108 | 1A |
| Naka-no-Karani Sima | 中ノ唐荷島 | 34 44 | 134 30 | 111, 106 | 2 |
| Naka-no-kazikake | 中ノ栢懸 | 33 7 | 129 39 | 198 | 4 |
| Naka-no-Ko Sima | 中ノ小島 | 34 36 | 134 10 | 155 | 2 |
| Naka-no-Ko Sima | 中ノ小島 | 34 3 | 132 23 | 141, 142 | 2 |
| Naka-no-Ko Sima | 中ノ子島 | 32 45 | 128 57 | 1212, 213 | 4 |
| Naka-no Kotan | 中ノ古丹 | 43 57 | 145 47 | 18, 42, 34 | 3A |
| Naka-no mo Su | 中ノ藤洲 | 34 21 | 133 0 | 103 | 2 |

| ローマ字 | 日本語 | 北緯 | 東経 | 関係海図 | 関係書誌 |
|---------------------|----------|---------|----------|---------------|---------------------------|
| Roman Transcription | Japanese | Lat. N. | Long. E. | Chart Related | Sailing direction Related |
| Naka no saku | 中之作 | 36 58 | 140 58 | 47,62 | 1A |
| Naka-no-saku Kō | 中之作港 | 36 58 | 140 58 | 47,62 | 1A |
| Naka-no sawa Yama | 中ノ澤山 | 43 6 | 140 47 | 28 | 3A |
| Naka-no-seki Kō | 中ノ関港 | 34 1 | 131 32 | 1101 | 2 |
| Naka-no-seki Mati | 中ノ関町 | 34 1 | 131 32 | 1101,100B | 2 |
| Naka-no-Tori Sima | 中ノ島島 | 30 51 | 154 16 | 48 | 1A |
| Naka-Obata Ura | 中小畑浦 | 34 26 | 131 25 | 1175,136 | 1B |
| Nakase Iwa | 中瀬岩 | 34 30 | 134 24 | 106,137A | 2 |
| Nakasu Ura | 中須浦 | 32 38 | 128 40 | 1212 | 4 |
| Nakate Sima | 中手島 | 34 41 | 137 1 | 1054,1052 | 1A |
| Nakato Sima | 中戸島 | 34 7 | 133 1 | 132,104,141 | 2 |
| Nakato-no Seto | 中戸ノ瀬戸 | 33 1 | 129 35 | 204 | 4 |
| Nakatu Si | 中津市 | 33 36 | 131 12 | 1101 | 2 |
| Nakatugami Guri | 中津神グリ | 35 42 | 135 26 | 161,139 | 1B |
| Nakatu-Hira Su | 中津平洲 | 33 39 | 131 14 | 1101,100B | 2 |
| Nakatuka-no Se | 中塚ノ瀬 | 32 43 | 133 0 | 108 | 4 |
| Nakaura | 中浦 | 32 58 | 132 29 | 109,151 | 2 |
| Nakayama Saki | 中山崎 | 41 6 | 141 24 | 53,43,72 | 1A |
| Nakayama Suidō | 中山水道 | 34 39 | 137 2 | 1054,1052 | 1A |
| Nakayama-no Hana | 中山ノ鼻 | 34 36 | 149 9 | 155 | 2 |
| Nakaya-no Se | ナカヤノ瀬 | 34 24 | 134 8 | 137A | 2 |
| Nakaya-no Seto | 中谷ノ瀬戸 | 34 1 | 131 44 | 126 | 2 |
| Nakinda Hana | 南近端鼻 | 34 29 | 133 57 | 154,137A | 2 |
| Nakiri Kō | 波切港 | 34 17 | 135 54 | 78,1052 | 1A |
| Nakiri Mati | 波切町 | 34 17 | 135 54 | 78,1052,70 | 1A |
| Nako Kō | 奈古港 | 34 30 | 131 28 | 136,149 | 1B |
| Nako Sima | 名子島 | 34 17 | 134 17 | 137A,106 | 2 |
| Nakoya Saki | 奈古屋崎 | 33 51 | 132 6 | 140,1102 | 2 |
| Naku Saki | 那久崎 | 35 13 | 133 11 | 124,1172 | 1B |
| Nama | 奈摩 | 33 1 | 129 4 | 1212,213 | 4 |
| Nama Ura | 奈摩浦 | 33 2 | 129 5 | 223,1212 | 4 |
| Namakusa Sima | 生草島 | 38 23 | 141 23 | 52,54 | 1A |
| Namegawa Wan | 行川湾 | 35 7 | 140 15 | 58 | 1A |
| Namerikawa Kō | 滑川港 | 35 45 | 137 20 | 120,146 | 1B |
| Namerikawa Mati | 滑川町 | 35 46 | 137 20 | 120,146 | 1B |
| Nami Bae | 浪崎 | 32 37 | 131 47 | 1220 | 4 |
| Namikaburi | 波カブリ | 34 11 | 136 24 | 76 | 1A |
| Nami-no-Hira | 波ノ平 | 32 44 | 129 52 | 197 | 4 |
| Nami-no Ura | 波ノ浦 | 33 26 | 135 47 | 99,77 | 1A |
| Nami-no-ri | ナミノリ | 33 34 | 135 58 | 99 | 1A |

| ローマ字 | 日本語 | 北緯 | 東経 | 関係海図 | 関係書誌 |
|---------------------|------------|---------|----------|---------------|---------------------------|
| Roman Transcription | Japanese | Lat. N. | Long. E. | Chart Related | Sailing direction Related |
| Namuro Sima | 南室島 | 34 13 | 129 18 | 168 | 4 |
| Namuya Saki | 南無谷崎 | 35 2 | 139 49 | 55,1063 | 1A |
| Nan Saki | 難崎 | 31 59 | 128 21 | 1208 | 4 |
| Nana Se | 七瀬 | 30 24 | 130 39 | 1221,1222 | 5 |
| Nanahiro-Dati | 七尋立 | 33 9 | 129 31 | 215,198,213 | 4 |
| Nanakaeri Seto | 七返瀬戸 | 32 22 | 130 14 | 174,169,206 | 4 |
| Nanakida Kawa | 七北田川 | 38 15 | 141 0 | 62 | 1A |
| Nanamodori Saki | 七戻崎 | 39 21 | 141 57 | 71 | 1A |
| Nanao Kō | 七尾港 | 37 4 | 136 59 | 158,121,120 | 1B |
| Nanao Si | 七尾市 | 37 3 | 136 58 | 158,121,120 | 1B |
| Nanao Sima | 七尾島 | 32 11 | 130 14 | 178,174,206 | 4 |
| Nanao Wan | 七尾湾 | 37 10 | 137 7 | 121,120,146 | 1B |
| Nanao-Hoku Wan | 七尾北湾 | 37 11 | 136 57 | 121,120 | 1B |
| Nanao-Nan Wan | 七尾南湾 | 37 5 | 136 59 | 158,121,146 | 1B |
| Nanao-Sei Wan | 七尾西湾 | 37 6 | 136 55 | 158,121,120 | 1B |
| Nanaori | 七折 | 35 7 | 140 15 | 58 | 1A |
| Nanatu Bae | 七ツ湾 | 32 20 | 131 38 | 1223,180 | 4 |
| Nanatu Bae | 七ツ湾 | 31 33 | 131 25 | 181 | 4 |
| Nanatu Mori | 七ツ森 | 39 59 | 141 56 | 53 | 1A |
| Nanatu Se | 七ツ瀬 | 32 21 | 130 29 | 174,206 | 4 |
| Nanatu Sima | 七ツ島 | 37 37 | 136 54 | 120,146 | 1B |
| Nanatu Sima | 七ツ島 | 34 40 | 131 35 | 136,149 | 1B |
| Nanatu Take | 七ツ岳 | 41 37 | 140 13 | 11,10,43 | 3A |
| Nanatugama Ura | 七ツ釜浦 | 33 0 | 129 39 | 204 | 4 |
| Nanatuishi Saki | 七ツ石崎 | 41 9 | 140 19 | 23,143,10 | 1B |
| Nanatuwa Hana | 七ツ岩鼻 | 41 47 | 141 9 | 10 | 3A |
| Nanatuka | 七塚 | 33 55 | 132 25 | 1131,140,141 | 2 |
| Nanbenzi Yama | 南辺寺山 | 34 16 | 134 44 | 112,106,100A | 2 |
| Nando-no Se | ナンドノ瀬 | 34 16 | 136 32 | 76 | 1A |
| Nangō | 南郷 | 33 52 | 139 38 | 51,61,81 | 1A |
| Nanori Se | 名乗瀬 | 32 59 | 129 14 | 1212,213 | 4 |
| Nanpōdomari | 南風泊(ハエドマリ) | 33 1 | 129 15 | 198 | 4 |
| Nanryū Saki | 南竜崎 | 33 21 | 129 34 | 193,165 | 4 |
| Nao Sima | 直島 | 34 28 | 133 59 | 154,137A | 2 |
| Naoetu Kō | 直江津港 | 37 11 | 138 15 | 146 | 1B |
| Naoetu Mati | 直江津町 | 37 11 | 138 14 | 146 | 1B |
| Narao Kō | 奈良尾港 | 32 50 | 129 4 | 1212 | 4 |
| Narasibirasi | ナラシビラシ | 34 15 | 136 36 | 76 | 1A |
| Narawa Mati | 成岩町 | 34 53 | 136 56 | 1052,70 | 1A |
| Nari Yama | 成山 | 34 17 | 134 57 | 131,106 | 2 |

| ローマ字 | 日本語 | 北緯 | 東経 | 関係海図 | 関係書誌 |
|---------------------|----------|---------|----------|----------------|---------------------------|
| Roman Transcription | Japanese | Lat. N. | Long. E. | Chart Related | Sailing direction Related |
| Naru Kō | 奈留港 | 32 49 | 128 56 | 1212, 213 | 4 |
| Naru Saki | 鳴埼 | 32 45 | 129 50 | 203, 213 | 4 |
| Naru Se | 鳴瀬 | 30 15 | 130 25 | 1222, 182A | 5 |
| Naru Seto | 奈留瀬戸 | 32 50 | 128 54 | 1212, 187 | 4 |
| Naru Sima | 奈留島 | 32 51 | 128 56 | 1212, 213 | 4 |
| Narukami Sima | 鳴神島 | 34 13 | 136 49 | 78 | 1A |
| Naruse Kawa | 鳴瀬川 | 38 22 | 141 11 | 54 | 1A |
| Naruse no Hana | ナルセノ鼻 | 32 18 | 130 2 | 192 | 4 |
| Narutaki Yama | 鳴龍山 | 34 24 | 133 9 | 103, 153 | 2 |
| Naruto | 鳴門 | 34 15 | 134 39 | 112, 106, 77 | 2 |
| Naruto Iwa | 鳴門岩 | 33 57 | 132 12 | 152 | 2 |
| Naruto Si | 鳴門市 | 34 12 | 134 37 | 112, 106, 100A | 2 |
| Naryū | 成生 | 35 35 | 135 27 | 161, 139, 159 | 1B |
| Naryū Saki | 成生埼 | 35 36 | 135 28 | 161, 139, 159 | 1B |
| Nasa Hana | 奈佐鼻 | 34 0 | 136 17 | 75, 93 | 1A |
| Nasa Kō | 那佐港 | 33 35 | 134 21 | 59 | 1A |
| Nasake Sima | 情島 | 34 10 | 132 35 | 141, 142 | 2 |
| Nasake Sima | 情島 | 33 58 | 132 29 | 1131, 141 | 2 |
| Nasami Seto | 那沙美瀬戸 | 34 16 | 132 23 | 142, 100B | 2 |
| Nasu-no Se | 那須ノ瀬 | 36 3 | 133 7 | 124, 1175 | 1B |
| Nata-ga Saki | 鉦ヶ埼 | 36 12 | 133 20 | 1171 | 1B |
| Nata-no Se | 奈多ノ瀬 | 33 26 | 131 44 | 1218, 1102 | 2 |
| Natauti Yama | 鉦打山 | 37 8 | 136 47 | 120 | 1B |
| Nati Kawa | 那智川 | 33 38 | 135 56 | 46, 77, 93 | 1A |
| Nati-Myōhō San | 那智妙法山 | 33 40 | 135 53 | 77, 93 | 1A |
| Natori Kawa | 名取川 | 38 10 | 140 58 | 62 | 1A |
| Natu Ne | 夏根 | 39 28 | 141 58 | 71 | 1A |
| Natu Sima | 夏島 | 35 19 | 139 39 | 1062, 1082 | 1A |
| Natuaki | 夏秋(ネツアキ) | 33 10 | 132 31 | 138, 151, 157 | 2 |
| Natui Hana | 夏井鼻 | 32 52 | 129 41 | 198, 213 | 4 |
| Nawakake Guri | 縄掛磯 | 34 25 | 131 17 | 134, 136 | 1B |
| Nawase Hana | 縄瀬鼻 | 31 53 | 129 50 | 207, 1222 | 4 |
| Nawate Guri | 縄手磯 | 34 25 | 131 15 | 134, 136 | 1B |
| Naya Ura | 奈屋浦 | 34 17 | 136 33 | 76, 70 | 1A |
| Ne Saki | 根埼 | 39 31 | 142 4 | 71, 54 | 1A |
| Ne Sima | 根島 | 39 51 | 139 51 | 148 | 1B |
| Ne Sima | 根島 | 32 57 | 129 38 | 204 | 4 |
| Ne Sima | 根島 | 32 29 | 130 31 | 208, 206 | 4 |
| Nebatune Ne | ネバツネ根 | 38 14 | 141 31 | 52 | 1A |
| Nebu Misaki | 根浮岬 | 34 26 | 139 17 | 51 | 1A |

| ローマ字 | 日本語 | 北緯 | 東経 | 関係海図 | 関係書誌 |
|---------------------|----------|---------|----------|----------------|---------------------------|
| Roman Transcription | Japanese | Lat. N. | Long. E. | Chart Related | Sailing direction Related |
| Nebuta | 根部田 | 41 29 | 140 3 | 11, 10 | 3A |
| Nebuta Kō | 根部田港 | 41 27 | 140 2 | 11, 10 | 3A |
| Nebuto-no Hana | 根太ノ鼻 | 34 24 | 134 7 | 137A, 153 | 2 |
| Nedanai | 根田内 | 41 47 | 141 9 | 10 | 3A |
| Neda-no Se | ネダノ瀬 | 31 57 | 131 31 | 1220, 180 | 4 |
| Nedoko Iwa | 寝床岩 | 33 6 | 132 21 | 151 | 2 |
| Negisi Mati | 根岸町 | 35 25 | 139 39 | 66, 63, 1062 | 1A |
| Ne-i Hana | 根井鼻 | 34 1 | 134 36 | 59 | 2 |
| Neko Saki | 猪埼 | 35 41 | 134 46 | 139, 159 | 1B |
| Neko Seto | 猫瀬戸 | 34 12 | 132 40 | 163, 141, 142 | 2 |
| Nekogasira Syō | 猫頭磯 | 43 21 | 145 50 | 8, 25 | 3A |
| Nemaru-no Sima | 子マルノ島 | 34 7 | 136 20 | 75, 76 | 1A |
| Nemuro Hantō | 根室半島 | 43 22 | 145 42 | 25, 42, 34 | 3A |
| Nemuro Kaikyō | 根室海峡 | 44 0 | 145 20 | 42, 34, 37 | 3A |
| Nemuro Kawa | 根室川 | 43 20 | 145 35 | 24 | 3A |
| Nemuro Kō | 根室港 | 43 21 | 145 50 | 24, 25, 42 | 3A |
| Nemuro Mati | 根室町 | 43 20 | 145 35 | 25, 42, 34 | 3A |
| Nenasi Syō | 根ナシ磯 | 33 57 | 132 30 | 1131, 140, 141 | 2 |
| Nenbutu Take | 念佛岳 | 34 11 | 133 3 | 104, 153 | 2 |
| Ne-no Isi | 根ノ石 | 33 53 | 132 11 | 140, 142 | 2 |
| Ne-no Saki | 根ノ埼 | 39 52 | 139 51 | 148, 145 | 1B |
| Neri Saki | 練埼 | 33 50 | 130 59 | 1101 | 2 |
| Nesiko Wan | 根獅子湾 | 33 18 | 129 26 | 215 | 4 |
| Netagi Se | ネタギ瀬 | 32 39 | 129 48 | 203 | 4 |
| Netuaki | 夏秋 | 33 10 | 132 31 | 138, 151, 157 | 2 |
| Neya | 寝屋 | 38 30 | 139 31 | 145, 144 | 1B |
| Neya Kō | 寝屋港 | 38 29 | 139 31 | 145, 144 | 1B |
| Nezu Sima | 鼠島 | 34 8 | 132 59 | 132, 104, 141 | 2 |
| Nezu Sima | 鼠島 | 34 7 | 133 10 | 153 | 2 |
| Nezu-ga-seki | 鼠ヶ磯 | 38 33 | 139 33 | 147, 145, 144 | 1B |
| Nezu-ga-seki Kawa | 鼠ヶ磯川 | 38 33 | 139 33 | 147, 145 | 1B |
| Nezu-ga-seki Kō | 鼠ヶ磯港 | 38 34 | 139 33 | 147, 145, 144 | 1B |
| Nezumi Hana | ネズミ鼻 | 34 7 | 133 0 | 132 | 2 |
| Nezumi Sima | 鼠島 | 34 42 | 137 0 | 1054 | 1A |
| Nezumi Sima | 鼠島 | 34 18 | 130 52 | 115, 136, 201 | 1B |
| Nezumi Sima | 鼠島 | 33 15 | 129 4 | 1212 | 4 |
| Nezumi Sima | 鼠島 | 32 43 | 129 50 | 197 | 4 |
| Nezura Iwa | ネズラ岩 | 34 18 | 133 31 | 137B | 2 |
| Ni Sima | 荷島 | 34 11 | 132 46 | 163, 141 | 2 |
| Ni Sima | 荷島 | 32 37 | 130 28 | 194 | 4 |

| ローマ字 | 日本語 | 北緯 | 東経 | 関係海図 | 関係書誌 |
|---------------------|----------|---------|----------|----------------|---------------------------|
| Roman Transcription | Japanese | Lat. N. | Long. E. | Chart Related | Sailing direction Related |
| Nitone-no Syō | 似骨ノ礁 | 34 22 | 133 14 | 114 | 2 |
| Nibu | 二生 | 34 28 | 134 15 | 137A | 2 |
| Nie Saki | 費埼 | 34 43 | 136 32 | 95, 1051, 70 | 1A |
| Nie Ura | 費浦 | 34 17 | 136 34 | 76, 70 | 1A |
| Nienami | 費波 | 31 30 | 131 23 | 181 | 4 |
| Nigata Kō | 新潟港 | 37 55 | 139 4 | 1155, 145, 144 | 1B |
| Nigata Si | 新潟市 | 37 55 | 139 3 | 1155, 145, 144 | 1B |
| Nigi-no Su | ニギノ洲 | 34 2 | 133 4 | 104 | 2 |
| Nigisima | 二本島 | 33 56 | 136 11 | 75, 77, 93 | 1A |
| Nigisima Kō | 二本島港 | 33 35 | 136 11 | 75, 77 | 1A |
| Nigisima Wan | 二本島湾 | 33 56 | 136 12 | 75, 77, 93 | 1A |
| Nigō | 二郷 | 34 12 | 136 21 | 76, 70, 93 | 1A |
| Niguti-no Sima | ニグチノ島 | 34 10 | 136 23 | 76, 70, 93 | 1A |
| Nihonmatu Hana | 二本松鼻 | 33 27 | 132 23 | 156 | 2 |
| Nii | 仁位 | 34 24 | 129 19 | 173, 179, 196 | 4 |
| Nii Hana | 新鼻 | 34 3 | 139 30 | 51, 61 | 1A |
| Nii Kō | 仁位港 | 34 23 | 129 18 | 173, 179 | 4 |
| Nii Saki | 新井埼 | 35 42 | 135 19 | 161, 139, 159 | 1B |
| Nii Sima | 新島 | 34 22 | 139 16 | 51, 80, 81 | 1A |
| Nii Yama | 新山 | 41 16 | 140 48 | 143 | 1B |
| Niihama | 新濱 | 34 44 | 134 25 | 106, 100A | 2 |
| Niihama Kō | 新居浜港 | 33 58 | 133 16 | 102, 153 | 2 |
| Niihama Si | 新居浜市 | 33 58 | 133 17 | 102, 153 | 2 |
| Niisaki Hana | 新崎鼻 | 37 12 | 136 56 | 121, 120 | 1B |
| Nikata Mati | 仁方町 | 34 13 | 132 39 | 163, 142 | 2 |
| Nikata Wan | 仁方湾 | 34 13 | 132 40 | 163, 141, 142 | 2 |
| Nikisiyoro | ニキシヨロ | 44 3 | 145 45 | 42, 37 | 3A |
| Nikisiyoro Ko | ニキシヨロ湖 | 44 4 | 145 46 | 42, 37 | 3A |
| Nikisiyoro Wan | ニキシヨロ湾 | 44 4 | 145 44 | 42, 37 | 3A |
| Nikō Kawa | 日光川 | 35 5 | 136 50 | 1055, 70 | 1A |
| Nikumī-ga Se | ニクミガ瀬 | 30 27 | 130 58 | 216 | 5 |
| Nikyū | 二及 | 33 22 | 132 24 | 156 | 2 |
| Nima Kō | 仁萬港 | 35 9 | 132 24 | 1176 | 1B |
| Ni-no Sima | 二ノ島 | 35 45 | 140 52 | 57 | 1A |
| Ni-no Sima | 似ノ島 | 34 19 | 132 26 | 142, 100B | 2 |
| Ni-no Take | 二ノ岳 | 32 37 | 129 48 | 203, 213 | 4 |
| Ninzin Ne | 人参根 | 38 57 | 141 44 | 56, 54 | 1A |
| Ninzin Ne | 人参根 | 38 54 | 141 41 | 56, 54 | 1A |
| Niōzi Yama | 二王子山 | 37 54 | 139 30 | 145, 144 | 1B |
| Niramori | 蕪森 | 38 17 | 141 4 | 64 | 1A |

| ローマ字 | 日本語 | 北緯 | 東経 | 関係海図 | 関係書誌 |
|---------------------|----------|---------|----------|---------------|---------------------------|
| Roman Transcription | Japanese | Lat. N. | Long. E. | Chart Related | Sailing direction Related |
| Nisi | 西 | 34 29 | 134 17 | 137A | 2 |
| Nisi Guri | 西碓 | 34 25 | 131 19 | 134, 136 | 1B |
| Nisi Saki | 西埼 | 35 45 | 135 11 | 161, 139 | 1B |
| Nisi Saki | 西埼 | 31 51 | 129 55 | 207, 213 | 4 |
| Nisi Se | 西瀬 | 30 25 | 130 36 | 216 | 5 |
| Nisi Sima | 西島 | 34 39 | 134 29 | 106, 100A | 2 |
| Nisi Sone | 西曾根 | 32 51 | 128 37 | 1212, 187 | 4 |
| Nisi Suidō | 西水道 | 34 20 | 129 3 | 179 | 4 |
| Nisi Ura | 西浦 | 34 15 | 136 27 | 76 | 1A |
| Nisi Ura | 西浦 | 30 29 | 130 10 | 216 | 5 |
| Nisi Wan | 西湾 | 36 12 | 133 19 | 1171 | 1B |
| Nisi Yama | 西山 | 33 8 | 139 46 | 81 | 1A |
| Nisibetu | 西別 | 43 23 | 145 18 | 25, 42, 34 | 3 |
| Nisibetu Kawa | 西別川 | 43 23 | 145 18 | 25, 42, 37 | 3 |
| Nisidomari | 西泊 | 34 0 | 131 33 | 129, 1101 | 2 |
| Nisidomari | 西泊 | 32 56 | 129 38 | 1230, 204 | 4 |
| Nisidomari Hakuti | 西泊泊地 | 32 56 | 129 38 | 1230, 204 | 4 |
| Nisi-ga Saki | 西ヶ埼 | 33 21 | 132 23 | 156 | 2 |
| Nisigai | ニシガイ | 32 58 | 129 16 | 198, 187 | 4 |
| Nisi-Goban-no Bae | 西五番ノ祖 | 34 4 | 132 26 | 141, 142 | 2 |
| Nisi-Hazu | 西糲豆 | 34 47 | 137 7 | 1052, 70 | 1A |
| Nisi-iwa Take | 西岩岳 | 34 23 | 133 10 | 114, 103 | 2 |
| Nisi-Kamitomari | 西上泊 | 45 25 | 141 0 | 33 | 3A |
| Nisi-Kamitomari Kō | 西上泊港 | 45 24 | 140 59 | 33 | 3A |
| Nisi-Karatu | 西唐津 | 33 27 | 129 58 | 188 | 4 |
| Nisikata | 西方 | 31 55 | 130 14 | 206, 207, 213 | 4 |
| Nisiki Kawa | 錦川 | 34 9 | 132 12 | 142, 100B | 2 |
| Nisiki Mura | 錦村 | 34 13 | 136 24 | 76, 70, 93 | 1A |
| Nisiki Wan | 錦湾 | 34 13 | 136 24 | 76, 70, 93 | 1A |
| Nisiki Yama | 錦山 | 34 0 | 131 35 | 126, 1101 | 2 |
| Nisiki-ga Ura | 錦ヶ浦 | 35 5 | 139 5 | 88 | 1A |
| Nisi-Kuromi | 西黒ミ | 34 14 | 135 49 | 78 | 1A |
| Nisi Mikawa Kō | 西三川港 | 37 54 | 138 17 | 167, 122 | 1B |
| Nisi-Mito no Sima | 西ミトノ島 | 38 19 | 141 7 | 64 | 1A |
| Nisimo | 西藻 | 34 21 | 133 8 | 114, 103 | 2 |
| Nisimuki | 西向 | 33 31 | 135 50 | 99, 77 | 1A |
| Nisi-no Guri | 西ノグリ | 35 35 | 135 13 | 118, 117 | 1B |
| Nisi-no Hana | 西ノ鼻 | 34 26 | 133 47 | 137B | 2 |
| Nisi-Nomi Sima | 西能美島 | 34 14 | 132 25 | 142, 100B | 2 |
| Nisi no miya Kō | 西宮港 | 34 43 | 135 21 | 1103, 106 | 2 |

| ローマ字 | 日本語 | 北緯 | 東経 | 関係海図 | 関係書誌 |
|---------------------|----------|---------|----------|---------------|---------------------------|
| Roman Transcription | Japanese | Lat. N. | Long. E. | Chart Related | Sailing direction Related |
| Nisi-no-miya Si | 西宮市 | 34 44 | 135 21 | 1103,106 | 2 |
| Nisi-no-Omote Kō | 西之表港 | 30 44 | 131 0 | 216,1221,182A | 5 |
| Nisi-no-Omote Mati | 西之表町 | 30 44 | 131 0 | 216,1221 | 5 |
| Nisi-no-Omote Wan | 西之表湾 | 30 44 | 131 0 | 216,1221 | 5 |
| Nisi-no Se | 西ノ瀬 | 44 26 | 141 21 | 40 | 3A |
| Nisi-no Se | 西ノ瀬 | 32 58 | 132 4 | 151 | 2 |
| Nisi-no Sima | 西ノ島 | 39 11 | 139 31 | 1153 | 1B |
| Nisi-no Sima | 西ノ島 | 36 4 | 133 2 | 124,1172 | 1B |
| Nisi-no Sima | 西ノ島 | 34 3 | 131 45 | 126,1101 | 2 |
| Nisi-no Sowai | 西ノソワイ | 34 34 | 134 5 | 155 | 2 |
| Nisi-no Ura | 西ノ浦 | 33 39 | 130 13 | 190,1228 | 4 |
| Nisi-no Ura | 西ノ浦 | 31 51 | 129 55 | 207,213 | 4 |
| Nisi-no-ura Kō | 西ノ浦港 | 33 39 | 130 12 | 1228 | 4 |
| Nisi-Simamaki Kō | 西島牧港 | 42 41 | 140 1 | 11 | 3A |
| Nisi-Sin Sone | 西新曾根 | 30 32 | 129 31 | 1222,182A | 5 |
| Nisi-Sōda Yama | 西桑田山 | 33 27 | 133 16 | 108,100A | 1A |
| Nisi-Tani Yama | 西谷山 | 33 57 | 133 14 | 153 | 2 |
| Nisitomari | 西泊 | 34 39 | 129 29 | 175,304 | 4 |
| Nisitomari Kō | 西泊港 | 32 46 | 132 44 | 151 | 1A |
| Nisitomari Wan | 西泊湾 | 34 39 | 129 29 | 175,173,304 | 4 |
| Nisiura | 西浦 | 33 48 | 132 12 | 142,1102 | 2 |
| Nisiura Kō | 西浦港 | 34 51 | 136 51 | 1051,1052 | 1A |
| Nisiura Kō | 西浦港 | 34 1 | 131 30 | 1101 | 2 |
| Nisiura Misaki | 西浦岬 | 33 40 | 130 13 | 179,180 | 4 |
| Nisi-Uō | 西宇土 | 34 5 | 132 29 | 141,142 | 2 |
| Nisi-Uti | 西内 | 33 10 | 132 29 | 138 | 2 |
| Nisiu | 西津 | 35 31 | 135 45 | 161,139,159 | 1B |
| Nita Wan | 仁田湾 | 34 32 | 129 19 | 1215 | 4 |
| Nitiren Saki | 日蓮埼 | 34 53 | 139 8 | 51,80 | 1A |
| Nitta | 仁斗田 | 38 18 | 141 26 | 52 | 1A |
| Niwatori-Ko Sima | 鴛小島 | 34 11 | 133 5 | 103 | 2 |
| Nizi no Matubara | 虹ノ松原 | 33 27 | 130 1 | 179,1228 | 4 |
| Nō Kō | 能生港 | 37 6 | 137 59 | 146 | 1B |
| No Saki | 野埼 | 37 8 | 137 3 | 121,120,146 | 1B |
| No Saki | 野埼 | 33 22 | 129 47 | 186,198,179 | 4 |
| No Saki | 野埼 | 32 36 | 130 29 | 194,169,206 | 4 |
| No Saki | 野埼 | 30 29 | 130 9 | 216,1222 | 5 |
| Nō Saki | 乃生埼 | 34 23 | 133 54 | 137A,153 | 2 |
| Nō Saki | 能埼 | 33 56 | 132 31 | 1131,140,141 | 2 |
| No Se | ノ瀬 | 32 48 | 129 45 | 197,203,213 | 4 |

| ローマ字 | 日本語 | 北緯 | 東経 | 関係海図 | 関係書誌 |
|---------------------|----------|---------|----------|---------------|---------------------------|
| Roman Transcription | Japanese | Lat. N. | Long. E. | Chart Related | Sailing direction Related |
| No Se | 野瀬 | 31 30 | 131 24 | 181,1221 | 4 |
| Nō Se | ノウ瀬 | 32 36 | 128 41 | 1212 | 4 |
| Nō Se | ノ瀬 | 32 53 | 128 55 | 1212 | 4 |
| Nō Se | ノ瀬 | 32 5 | 130 10 | 192 | 4 |
| No Sima | 野島 | 39 23 | 141 58 | 71,54 | 1A |
| No Sima | 野島 | 38 40 | 141 31 | 54 | 1A |
| No Sima | 野島 | 34 39 | 137 1 | 1054,1052 | 1A |
| No Sima | 野島 | 34 33 | 131 30 | 136,149 | 1B |
| No Sima | 野島 | 33 56 | 131 42 | 1101,100B | 2 |
| No Sima | 野島 | 33 56 | 132 10 | 152,140,142 | 2 |
| No Sima | 野島 | 33 17 | 129 31 | 215,198,187 | 4 |
| No Sima | 野島 | 33 14 | 132 29 | 138,151 | 2 |
| No Sima | 野島 | 33 5 | 131 52 | 1224,1218 | 2 |
| No Sima | 野島 | 32 39 | 129 48 | 303,213 | 4 |
| Nō Sima | 納島 | 33 14 | 129 4 | 1212 | 4 |
| Noanzū Sima | 野案中島 | 33 2 | 129 10 | 1212,213 | 4 |
| Nobe Yama | 野辺山 | 39 55 | 141 47 | 53 | 1A |
| Nobeoka Kō | 延岡港 | 32 35 | 131 42 | 1220 | 4 |
| Nobeoka Si | 延岡市 | 32 35 | 131 40 | 1220,180 | 4 |
| Nobiru | 野蒜 | 38 23 | 141 11 | 76,62 | 1A |
| Nobiru Wan | 野蒜湾 | 38 22 | 141 11 | 72,62 | 1A |
| Noboriwa Yama | 登岩山 | 34 46 | 134 33 | 106 | 2 |
| Noboritate Kō | 登立港 | 32 36 | 130 27 | 194 | 4 |
| Noboritati Yama | 巖立山 | 33 58 | 132 40 | 141,142 | 2 |
| Noŭ | 濃部 | 34 22 | 129 21 | 173,196,179 | 4 |
| Nobu Kō | 濃部港 | 34 21 | 129 30 | 173,304 | 4 |
| Noda Wan | 野田湾 | 40 6 | 141 52 | 72 | 1A |
| Nodamaru | 野田丸 | 34 12 | 134 37 | 112 | 2 |
| Nogihama | 乃木浜 | 35 27 | 133 3 | 133 | 1B |
| Nogita | 野北 | 33 37 | 130 10 | 1228,179 | 4 |
| Nohezi | 野辺地 | 40 52 | 141 8 | 143,10,43 | 1B |
| Nohezi Hakuti | 野辺地泊地 | 40 56 | 141 7 | 143,10 | 1B |
| Nohezi Kawa | 野辺地川 | 40 52 | 141 7 | 143,10 | 1B |
| Nohezi Wan | 野辺地湾 | 40 56 | 141 7 | 143,10,43 | 1B |
| Nokkamappu Saki | ノッカマップ埼 | 43 23 | 145 39 | 25,42 | 3A |
| Nokkappu Misaki | ノッカップ岬 | 44 28 | 146 5 | 42,37 | 3A |
| Nakogiri Saki | 鋸埼 | 35 33 | 135 40 | 161,139,159 | 1B |
| Nokogiri Saki | 鋸埼 | 32 3 | 128 24 | 1208 | 4 |
| Nokogiri Yama | 鋸山 | 35 9 | 139 51 | 88,51,80 | 1A |
| Nokotuna Sima | 野辺那島 | 33 58 | 132 42 | 141,1102 | 2 |

| ローマ字 | 日本語 | 北緯 | 東経 | 関係海図 | 関係書誌 |
|---------------------|----------|---------|----------|---------------|---------------------------|
| Roman Transcription | Japanese | Lat. N. | Long. E. | Chart Related | Sailing direction Related |
| Nokubi Saki | 野首埼 | 33 0 | 129 9 | 198 | 4 |
| Noma | 野間 | 30 32 | 130 58 | 1221 | 5 |
| Noma Ike | 野間池 | 31 25 | 130 8 | 207,1222 | 4 |
| Noma Misaki | 野間岬 | 31 24 | 130 7 | 207,180 | 4 |
| Noma Saki | 野間埼 | 34 46 | 136 51 | 1052,70 | 1A |
| Noma Take | 野間岳 | 31 26 | 130 10 | 207,1222 | 4 |
| Nomase | 野増 | 34 44 | 139 22 | 51 | 1A |
| Nomati Guri | ノマチグリ | 35 35 | 135 13 | 118,117 | 1B |
| Nomi | 野見 | 33 23 | 132 19 | 105 | 1A |
| Nomi Kô | 野見港 | 33 22 | 133 19 | 105 | 1A |
| Nomi Wan | 野見湾 | 33 22 | 133 19 | 105 | 1A |
| Nomo | 野母 | 32 35 | 129 45 | 203 | 4 |
| Nomo Saki | 野母埼 | 32 35 | 129 44 | 203,213,187 | 4 |
| Nomo Ura | 野母浦 | 32 34 | 129 46 | 192,203,213 | 4 |
| Nomo-no-Kita Ura | 野母北浦 | 32 35 | 129 46 | 203,213 | 4 |
| No no Se | ノノ瀬 | 30 28 | 130 58 | 216 | 5 |
| No no Sima | 野々島 | 38 20 | 141 7 | 64 | 1A |
| No no Sima | 野々島 | 33 52 | 134 43 | 59,77,100A | 2 |
| No no-hama Kô | 野々浜港 | 38 24 | 141 39 | 52 | 1A |
| No no-ki Hana | 野々木鼻 | 37 13 | 136 57 | 121 | 1B |
| No-ô Mati | 能生町 | 37 6 | 137 59 | 146 | 1B |
| Noro Yama | 野呂山 | 34 16 | 132 40 | 100B | 2 |
| Norosi Saki | 狼煙埼 | 34 40 | 138 57 | 96,84,51 | 1A |
| Norosi Yama | 狼煙山 | 34 40 | 138 56 | 96 | 1A |
| Nosaki Sima | 野崎島 | 33 11 | 129 8 | 1212,180 | 4 |
| Nosiro Kô | 能代港 | 40 13 | 140 0 | 147,144 | 1B |
| Nosiro Si | 能代市 | 40 14 | 140 2 | 147,144 | 1B |
| Nosyappu Misaki | 野鷹岬 | 45 26 | 141 39 | 33,41 | 3A |
| Nosyappu Saki | 納沙布埼 | 43 23 | 145 49 | 8,25,42 | 3A |
| Noti Sima | 野知島 | 32 55 | 132 33 | 151 | 1A |
| Notikasi Yama | 野近山 | 44 59 | 142 34 | 37 | 3A |
| Noto | 能登 | 33 10 | 132 16 | 151 | 2 |
| Noto Saki | 能登埼 | 33 9 | 132 26 | 151 | 2 |
| Noto Sima | 能登島 | 37 8 | 137 0 | 121,120,146 | 1B |
| Notoro Ko | 能取瀬 | 44 4 | 144 8 | 37 | 3A |
| Notoro Kô | 能登呂港 | 43 45 | 146 37 | 38,42,34 | 3A |
| Notoro Misaki | 能取岬 | 44 7 | 144 15 | 37 | 3A |
| Notoro Yama | 能取山 | 44 5 | 144 14 | 34 | 3A |
| Notoro Yama | 野登呂山 | 34 13 | 132 25 | 142 | 2 |
| Nottetto Asase | ノッタット浅瀬 | 43 43 | 145 26 | 18,42,34 | 3A |

| ローマ字 | 日本語 | 北緯 | 東経 | 関係海図 | 関係書誌 |
|---------------------|----------|---------|----------|---------------|---------------------------|
| Roman Transcription | Japanese | Lat. N. | Long. E. | Chart Related | Sailing direction Related |
| Nottetto Saki | ノッタット埼 | 43 43 | 145 26 | 18,42,34 | 3A |
| Notuka Misaki | 野東岬 | 45 14 | 141 16 | 21,33 | 3A |
| Notuke Asase | 野付浅瀬 | 43 34 | 145 26 | 42 | 3A |
| Notuke-Kita Asase | 野付北浅瀬 | 43 39 | 145 18 | 18,42 | 3A |
| Notuke Saki | 野付埼 | 43 34 | 145 21 | 18,42,34 | 3A |
| Notuke Suidô | 野付水道 | 43 40 | 145 20 | 18,42,34 | 3A |
| Noyasireto Saki | ノヤシレット埼 | 42 31 | 140 46 | 19 | 3A |
| Nozaka Take | 野坂岳 | 35 36 | 136 1 | 139,159 | 1B |
| Nozi Sima | 濃地島 | 32 58 | 131 56 | 202 | 2 |
| Nozi Syotô | 濃地諸島 | 34 27 | 133 45 | 137B,153 | 2 |
| Nôzi Tai | 能地堆 | 34 20 | 133 2 | 103,153 | 2 |
| Nozima Dasi | 野島出シ | 34 42 | 136 59 | 1054 | 1A |
| Nozima Dasi | 野島出シ | 34 40 | 137 1 | 1054 | 1A |
| Nozima Hana | 野島鼻 | 34 22 | 133 34 | 137B,153 | 2 |
| Nozima Saki | 野島埼 | 39 23 | 141 58 | 71,54,72 | 1A |
| Nozima Saki | 野島埼 | 34 54 | 139 54 | 1063,90,51 | 1A |
| Nozaki-no Su | 野崎ノ洲 | 32 58 | 130 17 | 169 | 4 |
| Nozuka Kawa | 野東川 | 42 59 | 140 31 | 22 | 3A |
| Nozumi | 野積 | 37 41 | 138 48 | 146 | 1B |
| Nu Sima | 沼島 | 34 10 | 134 50 | 106,100A | 2 |
| Nuidôisi Yama | 縫道石山 | 41 19 | 140 51 | 10 | 1B |
| Nuka | 糠 | 35 51 | 136 3 | 139 | 1B |
| Nuka Kô | 糠港 | 35 51 | 136 3 | 139,160,1164 | 1B |
| Nukagani Wan | 糠谷湾 | 36 10 | 133 16 | 124,1172 | 1B |
| Nuki Yama | 貫山 | 33 47 | 130 55 | 1101,100B | 2 |
| Numa Sima | 沼島(ヌシマ) | 34 10 | 134 50 | 106,100A | 2 |
| Numazu Kô | 沼津港 | 35 5 | 138 52 | 82,80 | 1A |
| Numazu Si | 沼津市 | 35 6 | 138 52 | 82,80 | 1A |
| Numuri Ne | ヌメリ根 | 33 52 | 139 35 | 51 | 1A |
| Nu-no | 布 | 32 52 | 132 59 | 108 | 1A |
| Nu-no Saki | 布埼 | 32 52 | 133 0 | 108 | 1A |
| Nupukipetu Kawa | 貫氣別川 | 42 35 | 140 43 | 19,17 | 3A |
| Nupurimanai | ヌブリマナイ | 45 15 | 141 14 | 21 | 3A |
| Nuwa Sima | 怒和島 | 33 59 | 132 33 | 1131,140,100B | 2 |
| Nuwasima Suidô | 怒和島水道 | 33 59 | 132 32 | 1131,140,100B | 2 |
| Nyaku Sima | 若宮島 | 33 52 | 129 41 | 177,1228,196 | 4 |
| Nyohô Saki | 女法埼 | 34 23 | 133 14 | 114,103,153 | 2 |
| Nyû Ura | 丹生浦 | 35 42 | 135 58 | 160,139,159 | 1B |
| Nyûdô Guri | 入道碓 | 35 32 | 133 12 | 116 | 1B |
| Nyûdô Hana | 入道鼻 | 34 55 | 132 4 | 164,149 | 1B |

| ローマ字 | 日本字 | 北緯 | 東経 | 関係海図 | 関係書誌 |
|---------------------|----------|---------|----------|---------------|---------------------------|
| Roman Transcription | Japanese | Lat. N. | Long. E. | Chart Related | Sailing direction Related |
| Nyūdō Saki | 入道崎 | 40 0 | 139 42 | 145, 144 | 1B |
| Nyūdō Se | 入道瀬 | 33 26 | 135 25 | 156 | 2 |
| Nyūdō-ga Saki | 入道ヶ崎 | 35 6 | 140 12 | 57, 87 | 1A |
| Nyūgawa Mati | 王生川町 | 33 56 | 133 5 | 153 | 2 |
| Nyūzu | 入津 | 32 51 | 131 58 | 151, 1220 | 4 |
| Nyūzō Syō | 入津所 | 33 43 | 135 22 | 74 | 1A |

| ローマ字 | 日本字 | 北緯 | 東経 | 関係海図 | 関係書誌 |
|---------------------|----------|---------|----------|----------------|---------------------------|
| Roman Transcription | Japanese | Lat. N. | Long. E. | Chart Related | Sailing direction Related |
| O | | | | | |
| Ô Bae | 大 磯 | 33 58 | 132 28 | 1131, 140 | 2 |
| Ô Bae | 大 磯 | 33 2 | 132 29 | 109 | 2 |
| Ô Bae | 大 磯 | 33 1 | 129 34 | 204 | 2 |
| Ô Bae | 大 磯 | 32 57 | 132 4 | 151 | 2 |
| Ô Bae | 大バエ | 33 57 | 132 23 | 140, 141, 142 | 2 |
| Ô Guri | 大 礁 | 37 7 | 137 4 | 158, 121 | 1B |
| Ô Guri | 大 礁 | 36 8 | 133 9 | 124, 1172 | 1B |
| Ô Guri | 大 礁 | 34 25 | 131 16 | 134, 136 | 1B |
| Ô Guri | 大グリ | 35 36 | 135 29 | 161, 139 | 1B |
| Ô Hama | 大 浜 | 31 11 | 130 46 | 221, 1221, 180 | 4 |
| Ô Hana | 大 鼻 | 35 1 | 138 32 | 89, 80 | 1A |
| Ô Hana | 大 鼻 | 34 21 | 133 35 | 137B | 2 |
| Oakan Take | 雄阿寒岳 | 43 27 | 144 10 | 34, 37 | 3A |
| Ôhisyaku | 大柄杓 | 34 27 | 133 42 | 137B, 153 | 2 |
| Ô Isi | 大 石 | 34 4 | 132 43 | 141 | 2 |
| Ô Isi | 大 石 | 33 55 | 132 29 | 1131, 140, 141 | 2 |
| Ô Iso | 大 磯 | 34 43 | 137 2 | 1054, 1052 | 1A |
| Ô Iso | 大 磯 | 33 58 | 132 21 | 140, 142 | 2 |
| O Kawa | 雄 川 | 31 13 | 130 46 | 221, 1221 | 4 |
| Ô Mine | 大 峯 | 34 21 | 139 16 | 51, 80 | 1A |
| Ô Misaki | 大 岬 | 35 11 | 132 25 | 149 | 1B |
| O Ne | 尾 根 | 34 58 | 139 9 | 88, 80 | 1A |
| O Ne | 御 根 | 34 25 | 139 18 | 51, 80 | 1A |
| Ô Ne | 大 根 | 42 21 | 140 55 | 14 | 3A |
| Ô Ne | 大 根 | 41 26 | 141 29 | 10, 72, 43 | 1B |
| Ô Ne | 大 根 | 41 14 | 141 34 | 143, 10 | 1B |
| Ô Ne | 大 根 | 40 12 | 141 49 | 72 | 1A |
| Ô Ne | 大 根 | 39 31 | 142 5 | 71, 54, 72 | 1A |
| Ô Ne | 大 根 | 39 21 | 142 3 | 54 | 1A |
| Ô Ne | 大 根 | 39 1 | 141 57 | 54, 72 | 1A |
| Ô Ne | 大 根 | 38 27 | 141 35 | 52, 72 | 1A |
| Ô Ne | 大 根 | 38 23 | 141 30 | 52 | 1A |
| Ô Ne | 大 根 | 38 16 | 141 9 | 64, 54 | 1A |
| Ô Ne | 大 根 | 35 10 | 139 9 | 80 | 1A |
| Ô Ne | 大 根 | 33 7 | 139 51 | 81 | 1A |
| O Saki | 尾 崎 | 40 32 | 141 34 | 72 | 1A |
| O Saki | 尾 崎 | 39 39 | 142 2 | 54, 72 | 1A |
| O Saki | 尾 崎 | 39 15 | 141 59 | 71, 54 | 1A |

| □ - ▽ 字 | 日 本 字 | 北 緯 | 東 經 | 關係海圖 | 關係書誌 Sailing direction Related |
|---------------------|----------|---------|----------|----------------|---|
| Roman Transcription | Japanese | Lat. N. | Long. E. | Chart Related | |
| O Saki | 尾 埼 | 39 2 | 141 44 | 56 | 1A |
| O Saki | 尾 埼 | 38 41 | 141 34 | 54 | 1A |
| O Saki | 尾 埼 | 38 23 | 141 23 | 52, 54 | 1A |
| O Saki | 尾 埼 | 33 40 | 131 31 | 1102 | 2 |
| O Saki | 御 埼 | 38 51 | 141 41 | 56, 54, 72 | 1A |
| Ô Saki | 大 埼 | 36 6 | 136 2 | 139 | 1B |
| Ô Saki | 大 埼 | 35 17 | 139 34 | 90, 87 | 1A |
| Ô Saki | 大 埼 | 34 13 | 130 55 | 201, 179, 100B | 1B |
| Ô Saki | 大 埼 | 34 7 | 139 32 | 51 | 1A |
| Ô Saki | 大 埼 | 33 59 | 133 4 | 153, 100A | 2 |
| Ô Saki | 大 埼 | 33 31 | 130 8 | 188, 1228, 179 | 4 |
| Ô Saki | 大 埼 | 33 29 | 129 40 | 166, 1228, 179 | 4 |
| Ô Saki | 大 埼 | 33 19 | 132 23 | 156, 100B | 2 |
| Ô Saki | 大 埼 | 32 11 | 130 6 | 178, 174, 206 | 4 |
| Ô Saki | 大 埼 | 32 6 | 130 9 | 192, 206, 213 | 4 |
| Ô Saki | 大 埼 | 30 24 | 130 59 | 1221, 182A | 5 |
| O Se | 尾 瀬 | 31 33 | 131 25 | 181, 1221 | 4 |
| Ô Se | 大 瀬 | 37 5 | 136 59 | 158, 121, 120 | 1B |
| Ô Se | 大 瀬 | 34 22 | 136 53 | 73 | 1A |
| Ô Se | 大 瀬 | 34 6 | 129 10 | 1213 | 4 |
| Ô Se | 大 瀬 | 33 36 | 131 20 | 1101, 100B | 2 |
| Ô Se | 大 瀬 | 33 35 | 129 45 | 166, 1228, 179 | 4 |
| Ô Se | 大 瀬 | 33 34 | 131 45 | 1101, 1102 | 2 |
| Ô Se | 大 瀬 | 33 27 | 132 25 | 156 | 2 |
| Ô Se | 大 瀬 | 33 22 | 132 21 | 156 | 2 |
| Ô Se | 大 瀬 | 33 15 | 132 27 | 138, 151 | 2 |
| Ô Se | 大 瀬 | 33 14 | 132 27 | 151, 100B | 2 |
| Ô Se | 大 瀬 | 33 2 | 131 56 | 151 | 2 |
| Ô Se | 大 瀬 | 32 58 | 131 57 | 151 | 2 |
| Ô Se | 大 瀬 | 31 26 | 130 10 | 192, 207 | 4 |
| Ô Se | 大 瀬 | 31 31 | 130 11 | 207, 180 | 4 |
| Ô Se | 大 瀬 | 30 48 | 130 27 | 1222 | 5 |
| Ô Se | 大 瀬 | 30 27 | 130 59 | 216 | 5 |
| Ô Seto | 大瀬戸 | 33 55 | 130 56 | 1226, 135, 201 | 2 |
| Ô Seto | 大瀬戸 | 32 37 | 130 27 | 194 | 4 |
| Ô Seto | 大瀬戸 | 32 23 | 130 20 | 174, 169, 206 | 4 |
| O Sima | 雄 島 | 37 4 | 136 59 | 158, 121 | 1B |
| O Sima | 雄 島 | 36 15 | 136 8 | 139, 146, 159 | 1B |
| O Sima | 小 島 | 34 7 | 132 59 | 132, 104, 141 | 2 |
| O Sima | 男 島 | 35 31 | 132 57 | 133 | 1B |

| □ - ▽ 字 | 日 本 字 | 北 緯 | 東 經 | 關係海圖 | 關係書誌 Sailing direction Related |
|---------------------|----------|---------|----------|----------------|---|
| Roman Transcription | Japanese | Lat. N. | Long. E. | Chart Related | |
| O Sima | 男 島 | 34 17 | 134 19 | 106, 100A | 2 |
| O Sima | 男 島 | 34 10 | 130 54 | 201, 179 | 1B |
| O Sima | 男 島 | 34 1 | 130 44 | 201, 176, 196 | 2 |
| O Sima | 男 島 | 32 3 | 128 24 | 1208, 187, 180 | 4 |
| O Sima | 尾 島 | 34 30 | 131 21 | 136, 149 | 1B |
| O Sima | 尾 島 | 33 52 | 131 59 | 140, 1101 | 2 |
| Ô Sima | 大 島 | 41 31 | 139 22 | 11, 10, 43 | 3A |
| Ô Sima | 大 島 | 41 1 | 140 53 | 143, 10, 43 | 1B |
| Ô Sima | 大 島 | 39 28 | 141 59 | 71, 54 | 1A |
| Ô Sima | 大 島 | 39 24 | 142 0 | 71, 54, 72 | 1A |
| Ô Sima | 大 島 | 38 51 | 141 39 | 56, 54, 72 | 1A |
| Ô Sima | 大 島 | 37 37 | 136 54 | 120, 146 | 1B |
| Ô Sima | 大 島 | 35 40 | 134 31 | 139 | 1B |
| Ô Sima | 大 島 | 35 32 | 132 58 | 133, 1172 | 1B |
| Ô Sima | 大 島 | 35 9 | 139 36 | 92 | 1A |
| Ô Sima | 大 島 | 34 44 | 139 24 | 51, 80, 62 | 1A |
| Ô Sima | 大 島 | 34 43 | 129 27 | 1214 | 4 |
| Ô Sima | 大 島 | 34 33 | 134 17 | 106, 100A | 2 |
| Ô Sima | 大 島 | 34 30 | 131 25 | 136, 149 | 1B |
| Ô Sima | 大 島 | 34 25 | 131 16 | 134, 136, 149 | 1B |
| Ô Sima | 大 島 | 34 24 | 134 7 | 137A, 153 | 2 |
| Ô Sima | 大 島 | 34 23 | 133 35 | 137B, 153 | 2 |
| Ô Sima | 大 島 | 34 13 | 136 49 | 78, 70, 93 | 1A |
| Ô Sima | 大 島 | 34 11 | 135 8 | 98 | 2 |
| Ô Sima | 大 島 | 34 0 | 133 22 | 153, 100A | 2 |
| Ô Sima | 大 島 | 34 0 | 131 49 | 126, 1101 | 2 |
| Ô Sima | 大 島 | 33 54 | 130 26 | 1228, 179, 196 | 4 |
| Ô Sima | 大 島 | 33 44 | 129 38 | 177, 1228, 179 | 4 |
| Ô Sima | 大 島 | 33 38 | 134 30 | 59, 77, 100A | 1A |
| Ô Sima | 大 島 | 33 29 | 129 58 | 188, 1228 | 4 |
| Ô Sima | 大 島 | 33 29 | 129 34 | 165, 198, 179 | 4 |
| Ô Sima | 大 島 | 33 28 | 135 50 | 99, 77, 93 | 1A |
| Ô Sima | 大 島 | 33 23 | 132 21 | 156, 1102 | 2 |
| Ô Sima | 大 島 | 33 10 | 129 2 | 1212, 187 | 4 |
| Ô Sima | 大 島 | 33 3 | 129 37 | 204, 198, 213 | 4 |
| Ô Sima | 大 島 | 32 58 | 132 33 | 109, 151 | 2 |
| Ô Sima | 大 島 | 32 58 | 132 5 | 151 | 2 |
| Ô Sima | 大 島 | 32 55 | 132 42 | 119, 151, 108 | 1A |
| Ô Sima | 大 島 | 32 46 | 132 44 | 151 | 1A |
| Ô Sima | 大 島 | 32 32 | 130 34 | 170, 169, 206 | 4 |

| ローマ字 | 日本語 | 北緯 | 東経 | 関係海図 | 関係書誌 |
|---------------------|----------|---------|----------|-----------------|---------------------------|
| Roman Transcription | Japanese | Lat. N. | Long. E. | Chart Related | Sailing direction Related |
| Ô Sima | 大島 | 32 31 | 130 25 | 208 | 4 |
| Ô Sima | 大島 | 32 11 | 129 58 | 200, 206, 213 | 4 |
| Ô Sima | 大島 | 32 2 | 130 10 | 192, 205, 213 | 4 |
| Ô Sima | 大島 | 31 32 | 131 25 | 181, 1221, 180 | 4 |
| Ô Sima | 相島 | 34 29 | 136 51 | 73, 1053 | 1A |
| Ô Sima | 黄島 | 32 34 | 128 54 | 1212, 187 | 4 |
| Ô Sone | 大ソネ | 34 2 | 132 20 | 142 | 2 |
| Ô Sone | 大礮根 | 33 55 | 130 53 | 1226, 135, 201 | 2 |
| Ô Sone | 大曾根 | 33 43 | 129 41 | 177, 1228 | 4 |
| Ô Sone | 大曾根 | 33 22 | 131 40 | 1218, 1102 | 2 |
| Ô Sone | 大曾根 | 32 44 | 129 47 | 203, 198, 213 | 4 |
| Ô Sone | 大曾根 | 32 43 | 129 51 | 197 | 4 |
| Ô Sone | 大曾根 | 32 23 | 130 17 | 174, 169, 206 | 4 |
| Ô Sone | 大曾根 | 32 17 | 130 11 | 178, 174, 206 | 4 |
| Ô Sone | 大曾根 | 31 8 | 130 41 | 1201, 221, 1222 | 4 |
| Ô Sowa | オーソワ | 34 24 | 133 49 | 137B | 2 |
| Ô Sowai | 大ソワイ | 34 36 | 134 12 | 155 | 2 |
| O Take | 尾岳 | 31 43 | 129 45 | 207, 1222, 187 | 4 |
| Ô Take | 大岳 | 32 39 | 130 35 | 169 | 4 |
| Ô Towa | オートワ | 33 50 | 132 8 | 129, 140 | 2 |
| O Ura | 尾浦 | 34 39 | 131 38 | 136, 149 | 1B |
| Ô Ura | 大浦 | 34 20 | 139 13 | 51, 80 | 1A |
| Ô Ura | 大浦 | 33 14 | 132 33 | 138, 151 | 2 |
| Ô Ura | 大浦 | 30 27 | 130 58 | 216, 1221 | 5 |
| Ô Ura | 大浦 | 33 2 | 129 6 | 1212 | 4 |
| O Yama | 雄山 | 34 5 | 139 32 | 51, 61 | 1A |
| O Yama | 御山 | 33 52 | 139 36 | 51, 61, 81 | 1A |
| Ô Yama | 大山 | 35 40 | 134 40 | 160, 139 | 1B |
| Ô Yama | 大山 | 35 33 | 135 43 | 161, 139 | 1B |
| Ô Yama | 大山 | 34 58 | 139 47 | 1063, 90, 87 | 1A |
| Ô Yama | 大山 | 34 36 | 137 9 | 1053, 1052 | 1A |
| Ô Yama | 大山 | 34 16 | 133 13 | 103, 153 | 2 |
| Ô Yama | 大山 | 33 35 | 129 45 | 166 | 4 |
| O Yama | 大山 | 33 32 | 135 38 | 77 | 1A |
| Ô Zoai | 大ゾアイ | 34 21 | 133 33 | 137B | 2 |
| Ô Zu | 大洲 | 33 56 | 132 45 | 141, 1102 | 2 |
| Ô Aiga Sima | 大相賀島 | 34 15 | 132 52 | 163 | 2 |
| Ô Aka Iso | 大赤磯 | 39 0 | 141 45 | 56 | 1A |
| Ô Aka Iso | 大赤磯 | 38 58 | 141 43 | 56 | 1A |
| Ô Asari Iwa | 大アサリ岩 | 34 7 | 132 59 | 132, 104 | 2 |

| ローマ字 | 日本語 | 北緯 | 東経 | 関係海図 | 関係書誌 |
|---------------------|----------|---------|----------|---------------|---------------------------|
| Roman Transcription | Japanese | Lat. N. | Long. E. | Chart Related | Sailing direction Related |
| Oba Se | オバ瀬 | 34 2 | 135 6 | 106, 77 | 2 |
| Ôba Se | 大場瀬 | 34 26 | 129 23 | 1216 | 4 |
| Ôbae Hana | 大鷲鼻 | 33 26 | 129 26 | 165, 198, 179 | 4 |
| Obahu | 鱧布 | 42 15 | 143 33 | 43 | 3A |
| Obama | 小浜 | 32 11 | 130 7 | 178, 206, 213 | 4 |
| Obama Kô | 小浜港 | 35 31 | 135 42 | 161, 139, 159 | 1B |
| Obama Kô | 小浜港 | 32 44 | 130 12 | 203, 169 | 4 |
| Obama Mati | 小浜町 | 35 30 | 135 45 | 161, 139, 159 | 1B |
| Obama Mati | 小浜町 | 32 44 | 130 13 | 203, 169 | 4 |
| Obama-Nai Kô | 小浜内港 | 35 30 | 135 44 | 161, 139 | 1B |
| Ôban Yama | 黄番山 | 34 0 | 132 16 | 142 | 2 |
| Obana Misaki | 尾花岬 | 42 18 | 139 46 | 11 | 3A |
| Ôbana Saki | 大鼻岬 | 41 45 | 140 42 | 10, 43 | 3A |
| Ôba-no Se | 大浜ノ瀬 | 31 41 | 134 14 | 155 | 2 |
| Ôbao Kô | 大羽尾港 | 35 36 | 134 21 | 1172, 139 | 1B |
| Ôbara Sima | 逢原島 | 34 18 | 136 41 | 78 | 1A |
| Obasama Sima | ヲバサマ島 | 34 6 | 133 2 | 132 | 2 |
| Obasira | 男柱 | 34 30 | 131 17 | 136 | 1B |
| Obata Ura | 小畑浦 | 34 26 | 131 25 | 1175 | 1B |
| Ôbatake | 大田 | 33 58 | 132 11 | 152, 140, 142 | 2 |
| Ôbatake Seto | 大田瀬戸 | 33 58 | 132 11 | 152, 140, 142 | 2 |
| Ôbato Wan | 大波渡湾 | 38 41 | 139 38 | 145, 144 | 1B |
| Obe | 小部 | 34 6 | 132 56 | 104, 141 | 2 |
| Ôbe | 大部 | 34 33 | 134 17 | 106, 153 | 2 |
| Obe Wan | 小部湾 | 34 6 | 132 55 | 104, 141 | 2 |
| Obe Wan | 大部湾 | 34 33 | 134 18 | 106, 153 | 2 |
| Obera Sima | 大平島 | 33 38 | 135 59 | 46, 77 | 1A |
| Obi Mati | 飢肥町 | 31 38 | 131 22 | 1221, 180 | 4 |
| Obi Sima | 帯島 | 41 16 | 140 21 | 143, 10 | 1B |
| Obi-ga Saki | 帯ヶ岬 | 36 2 | 133 0 | 124 | 1B |
| Obirasi-no Sima | ヲビラシノ島 | 34 9 | 136 23 | 76 | 1A |
| Ôbiso | 大風澤 | 35 8 | 142 12 | 57 | 1A |
| Ôbiso Kawa | 大風澤川 | 35 7 | 142 12 | 57 | 1A |
| Ôbo Hana | 大保鼻 | 35 8 | 140 15 | 58 | 1A |
| Obore Sima | 瀨島 | 33 59 | 136 14 | 75 | 1A |
| Oboro Se | オボロ瀬 | 34 14 | 136 32 | 76 | 1A |
| Ôbosi Yama | 大星山 | 33 55 | 132 6 | 140, 1102 | 2 |
| Ôbu Guri | オホブグリ | 35 47 | 135 15 | 161 | 1B |
| Ôburi Sima | 大振島 | 35 37 | 134 23 | 1172, 139 | 1B |
| Obuse Hana | 尾伏鼻 | 31 34 | 131 25 | 181 | 4 |

| ローマ字 | 日本語 | 北緯 | 東経 | 関係海図 | 関係書誌 |
|---------------------|----------|---------|----------|---------------|---------------------------|
| Roman Transcription | Japanese | Lat. N. | Long. E. | Chart Related | Sailing direction Related |
| Obufi | 小湍 | 38 19 | 141 28 | 52,54 | 1A |
| Oda | 小田 | 35 34 | 135 15 | 118,117,161 | 1B |
| Oda | 小田 | 34 20 | 134 14 | 137A,106 | 2 |
| Oda Ura | 小田浦 | 34 24 | 131 10 | 115 | 1B |
| Oda Wan | 小田湾 | 34 21 | 134 14 | 137A,106,153 | 2 |
| Odaiba Hana | 御台場鼻 | 35 33 | 133 15 | 116,124,133 | 1B |
| Ôdai-ga-hara Yama | 大台原山 | 34 11 | 136 7 | 93 | 1A |
| Odaka Sima | 尾高島 | 34 27 | 134 1 | 137A | 2 |
| Ôdake Yama | 大岳山 | 33 35 | 131 38 | 1101,1102 | 2 |
| Oda-no-zawa | 小田野沢 | 41 14 | 141 25 | 10,43,72 | 1A |
| Ôdate Isi | 大立石 | 35 39 | 134 51 | 160 | 1B |
| Ôdate Sima | 大立島 | 33 1 | 129 26 | 198,213,187 | 4 |
| Odatomi | 小田富 | 43 57 | 145 35 | 42,34,37 | 3A |
| Odawara | 小田原 | 35 15 | 139 10 | 80 | 1A |
| Ode Sima | 小手島 | 34 23 | 133 39 | 137B,153 | 2 |
| Ôdô | 大 道 | 32 23 | 130 22 | 174,169,206 | 4 |
| Ôdô Yama | 大道山 | 35 33 | 135 26 | 161,139,159 | 1B |
| Ôdô Yama | 大洞山 | 32 49 | 132 40 | 151,108,1220 | 1A |
| Odo-ga Se | 威ヶ瀬 | 32 23 | 130 21 | 174,169,206 | 4 |
| Odoke Sima | オドケ島 | 43 23 | 145 53 | 25 | 3A |
| Ôdomari | 大 泊 | 34 24 | 131 12 | 1177 | 1B |
| Ôdomari | 大 泊 | 31 1 | 130 41 | 221,1221 | 4 |
| Ôdomari Hana | 大泊鼻 | 36 58 | 137 4 | 120,146 | 1B |
| Ôdomari Wan | 大泊湾 | 31 1 | 130 41 | 221,1221 | 4 |
| Odon Se | オドン瀬 | 32 13 | 130 23 | 174 | 4 |
| Odon Sima | オドナ島 | 34 8 | 136 18 | 75,76 | 1A |
| Ôdo-no Se | オードノ瀬 | 34 36 | 134 30 | 106 | 2 |
| Odo-no Se | 小戸ノ瀬 | 31 48 | 131 33 | 1220,1221 | 4 |
| Ôdo-no Syô | オードノ磯 | 34 12 | 132 32 | 141,142 | 2 |
| Ôdôtu | 大堂津 | 31 33 | 131 23 | 181,1221 | 4 |
| Ôdôtu Kô | 大堂津港 | 31 33 | 131 23 | 181 | 4 |
| Oe | 小 江 | 34 31 | 134 10 | 137A,106 | 2 |
| Ôe | 大 江 | 36 1 | 133 3 | 124 | 1B |
| Ôe | 大 江 | 32 38 | 130 15 | 169,206 | 4 |
| Ôe | 大 江 | 32 19 | 130 0 | 192,206,187 | 4 |
| Ôe Kô | 大江港 | 33 27 | 132 13 | 1102 | 2 |
| Ôe Kô | 大江港 | 32 19 | 130 0 | 192,206 | 4 |
| Ôe Kô | 大江港 | 32 37 | 130 15 | 169 | 4 |
| Oebana Saki | 生鼻崎 | 39 54 | 139 54 | 148,145 | 1B |
| Ô-Esuki Sima | 大エスキ島 | 34 11 | 136 20 | 76 | 1A |

| ローマ字 | 日本語 | 北緯 | 東経 | 関係海図 | 関係書誌 |
|---------------------|----------|---------|----------|---------------|---------------------------|
| Roman Transcription | Japanese | Lat. N. | Long. E. | Chart Related | Sailing direction Related |
| Ôetaka Yama | 大江高山 | 35 4 | 132 26 | 149 | 1B |
| Ôga Hana | 大賀鼻 | 33 30 | 129 35 | 166,198,179 | 4 |
| Oga Hantô | 男鹿半島 | 39 55 | 139 47 | 145,144 | 1B |
| Ôga Saki | 相賀崎 | 33 31 | 129 58 | 188,1228,179 | 4 |
| Ô-ga Se | 大ヶ瀬 | 32 21 | 129 58 | 206 | 4 |
| Ôgainasi | 大貝ナシ | 38 56 | 141 43 | 56,54 | 1A |
| Ôgaki | 大 垣 | 35 35 | 135 12 | 118,117 | 1B |
| O-ga-kura | 小ヶ倉 | 32 42 | 129 51 | 197,203 | 4 |
| Ôgama Se | 大釜瀬 | 33 25 | 132 23 | 156 | 2 |
| Ogami Sima | 遠賀美島 | 39 11 | 139 32 | 1153,145 | 1B |
| Ogami Sima | 御神島 | 35 38 | 135 49 | 161,139,159 | 1B |
| Ogami Sima | 御神島 | 33 11 | 129 20 | 215,198,187 | 4 |
| Ogamu Ne | ヲガム根 | 35 3 | 140 5 | 90,87 | 1A |
| Ogamuse-no Hana | オガムセノ鼻 | 32 18 | 130 2 | 192 | 4 |
| Ogata | 小 方 | 34 13 | 132 14 | 113,142 | 2 |
| Ogawa Sima | 小川島 | 33 36 | 129 54 | 166,1228,179 | 4 |
| Ogawahama | 小川浜 | 33 56 | 132 46 | 141,1102 | 2 |
| Ôge Seto | 大下瀬戸 | 34 12 | 132 55 | 103,163 | 2 |
| Ôge Sima | 大毛島 | 34 13 | 134 38 | 112 | 2 |
| Ôge Sima | 大下島 | 34 11 | 132 56 | 103,104,163 | 2 |
| Ogi Kô | 小木港 | 37 49 | 138 17 | 122,144,146 | 1B |
| Ogi Kô | 小木港 | 37 18 | 137 14 | 120,146 | 1B |
| Ogi Mati | 小木町 | 37 18 | 137 14 | 120,146 | 1B |
| Ogi Sima | 男木島 | 34 26 | 134 4 | 137A,153 | 2 |
| Ogi Sima | 男木島 | 34 25 | 134 4 | 137A,153 | 2 |
| Ôgi Yama | 扇 山 | 34 16 | 133 45 | 154 | 2 |
| Ogihusi Hana | 荻伏鼻 | 42 12 | 142 41 | 43 | 3A |
| Ôgi-no Sen | 扇ノ山 | 35 26 | 134 27 | 139,1172,159 | 1B |
| Ogi-no-hama | 荻 浜 | 38 23 | 141 27 | 52,54,72 | 1A |
| Ogi-no-hama Kô | 荻浜港 | 38 22 | 141 27 | 52,54,72 | 1A |
| Ogi-no-hama Wan | 荻浜湾 | 38 23 | 141 25 | 52,54,72 | 1A |
| Ô-Goban-no Bae | 大五番之祖 | 34 4 | 132 27 | 141,142 | 2 |
| Ogomune | オゴムネ | 40 33 | 141 34 | 72 | 1A |
| Ôgon Bae | 黄金鼻 | 33 21 | 132 1 | 1218,151 | 2 |
| Ôgon Iwa | 黄金岩 | 34 16 | 133 34 | 137B | 2 |
| Ogo-no Se | オゴノ瀬 | 34 4 | 135 5 | 98,106,77 | 2 |
| Ogo-no Sima | 魚岡島 | 33 25 | 129 43 | 186,166,179 | 4 |
| Ôgosi Hana | 大越鼻 | 33 9 | 139 45 | 81 | 1A |
| Ôguti | 大 口 | 37 11 | 137 2 | 121,120 | 1B |
| Ôguti | 大 口 | 34 21 | 129 13 | 173,179 | 4 |

| ローマ字 | 日本語 | 北緯 | 東経 | 関係海図 | 関係書誌 |
|---------------------|----------|---------|----------|---------------|---------------------------|
| Roman Transcription | Japanese | Lat. N. | Long. E. | Chart Related | Sailing direction Related |
| Ôhadaka Sima | 大禰島 | 34 25 | 133 50 | 137B | 2 |
| Ohaka Dasi | 御葛出シ | 35 8 | 140 16 | 53 | 1A |
| Ohako Ne | 御箱根 | 39 21 | 142 0 | 71,54 | 1A |
| Ohako Saki | 御箱崎 | 39 21 | 142 0 | 71,54,72 | 1A |
| Ôhama | 大浜 | 34 21 | 133 11 | 114,103,153 | 2 |
| Ôhama | 大浜 | 34 6 | 132 59 | 132,104,153 | 2 |
| Ohama Hana | 小浜鼻 | 36 54 | 140 51 | 62 | 1A |
| Ôhama Kô | 大浜港 | 34 52 | 136 59 | 1052 | 1A |
| Ôhama Kô | 大浜港 | 32 44 | 132 58 | 108 | 1A |
| Ôhama Mati | 大浜町 | 34 52 | 136 59 | 1052,70 | 1A |
| Ohama Mati | 御浜町 | 34 58 | 138 46 | 82,80 | 1A |
| Ohama Saki | オハマ崎 | 34 14 | 135 31 | 76 | 1A |
| Ôhama Saki | 大浜崎 | 34 22 | 133 11 | 103,153 | 2 |
| Ôhamaura Kô | 大浜浦港 | 34 44 | 131 53 | 149 | 1B |
| Ôhara | 大原 | 38 20 | 141 29 | 52,54,72 | 1A |
| Ôhara Hana | 大原鼻 | 30 49 | 131 2 | 1221 | 5 |
| Ôhara Mati | 大原町 | 35 15 | 140 24 | 47,62 | 1A |
| Ôhara Wan | 大原湾 | 38 30 | 141 27 | 52,72,54 | 1A |
| Oharai Sima | 御稜島 | 34 15 | 136 35 | 76 | 1A |
| Ôhasi Kawa | 大橋川 | 35 28 | 133 4 | 133 | 1B |
| Ôhata | 大畑 | 41 24 | 141 11 | 10,72 | 1B |
| Ôhata Kô | 大畑港 | 41 24 | 141 10 | 10,72 | 1B |
| Ôhatinagare Yama | 大鉢流山 | 40 25 | 139 58 | 144 | 1B |
| Ôhibi | 大日比 | 34 25 | 131 13 | 136,134,149 | 1B |
| Ôhiki | 大引 | 33 58 | 135 5 | 97,77 | 2 |
| Ô-Hiki Sima | 大蕨島 | 32 52 | 129 34 | 204,203,187 | 4 |
| Ôhiki Ura | 大引浦 | 33 58 | 135 5 | 97,100A | 2 |
| Ôhira Iso | 大平磯 | 39 1 | 141 46 | 56 | 1A |
| Ôhira Mo | 大ヒラ島 | 33 55 | 132 21 | 140,142 | 2 |
| Ôhira Sima | 大平島(オベラ) | 33 38 | 135 59 | 45,77 | 1A |
| Ôhira Sima | 大平島 | 32 19 | 130 18 | 174,205 | 4 |
| Ôhira Yama | 大平山 | 34 42 | 134 14 | 155,105 | 2 |
| Ôhira Yama | 大平山 | 34 20 | 133 7 | 103 | 2 |
| Ôhira Yama | 大平山 | 33 8 | 139 42 | 81 | 1A |
| Ô-Hirogami | 大ヒロガミ | 34 32 | 135 59 | 1053 | 1A |
| Ôhiru Sima | 大鯉島 | 34 31 | 134 1 | 137A | 2 |
| Ohukesi | 小鉢岸 | 42 35 | 140 38 | 17,43 | 3A |
| Ô-Hukube Sima | 大福部島 | 34 25 | 134 18 | 137A,105 | 2 |
| Ôhuna Se | 大船瀬 | 32 23 | 130 19 | 174 | 4 |
| Ôhunaô Wan | 大船戸湾 | 34 6 | 139 30 | 51,61 | 1A |

| ローマ字 | 日本語 | 北緯 | 東経 | 関係海図 | 関係書誌 |
|---------------------|----------|---------|----------|---------------|---------------------------|
| Roman Transcription | Japanese | Lat. N. | Long. E. | Chart Related | Sailing direction Related |
| Ôhunakosi Seto | 大船越瀬戸 | 34 17 | 129 21 | 175,173 | 4 |
| Ôhunato | 大船渡 | 39 4 | 141 44 | 56,54,72 | 1A |
| Ôhunato Kô | 大船渡港 | 39 2 | 141 44 | 56,54,72 | 1A |
| Ohuyu | 雄冬 | 43 44 | 141 21 | 28,41 | 3A |
| Ohuyu Misaki | 雄冬岬 | 43 43 | 141 20 | 28,41 | 3A |
| Ohuyu Take | 雄冬岳 | 43 44 | 141 25 | 28,41 | 3A |
| Ôi Kawa | 大井川 | 34 46 | 138 18 | 80 | 1A |
| Ôi Kô | 大井港 | 34 43 | 136 58 | 1052 | 1A |
| Oi Take | 老岳 | 32 29 | 130 30 | 169,206,180 | 4 |
| Ôikada Hana | 大浅鼻 | 34 19 | 132 27 | 125,142 | 2 |
| Ô-ikari | 大磯 | 34 40 | 134 37 | 106 | 2 |
| Ô-Ike Sima | 大池島 | 32 32 | 130 25 | 208 | 4 |
| Ô-Ina Iwa | 大鰐岩 | 35 33 | 135 46 | 161 | 1B |
| Ôine-ga Sima | オイネガ島 | 35 8 | 140 17 | 58 | 1A |
| Oisi Hana | 生石鼻 | 34 16 | 134 57 | 106,100A | 2 |
| Ôiso Hana | 大磯鼻 | 34 24 | 133 15 | 114 | 2 |
| Ôiso Mati | 大磯町 | 35 18 | 139 19 | 80 | 1A |
| Ôiso Saki | 大磯崎 | 38 29 | 141 30 | 52 | 1A |
| Ôiso Saki | 大磯崎 | 34 24 | 139 16 | 51 | 1A |
| Ôiso Saki | 大磯崎 | 34 11 | 134 39 | 106,100A | 2 |
| Ôiso-no Su | 大磯ノ洲 | 33 57 | 132 10 | 152,140,142 | 2 |
| Ôita Kô | 大分港 | 33 15 | 131 36 | 1219,1218 | 2 |
| Ôitz Si | 大分市 | 33 15 | 131 35 | 1218,151,180 | 2 |
| Ô-Itabe Sima | 大板部島 | 32 35 | 128 54 | 1212,213,187 | 4 |
| Oiti Sima | 小市島 | 33 55 | 132 35 | 1131,141,142 | 2 |
| Oito Sima | オイト島 | 33 56 | 132 21 | 140,142,1102 | 2 |
| Oitukami Sima | 御五神島 | 33 6 | 132 20 | 151,157 | 2 |
| Oka Saki | 岡崎 | 35 44 | 136 5 | 139,159 | 1B |
| Ô-Kabuto Sima | 大兜島 | 34 25 | 134 8 | 137A,106 | 2 |
| Okada | 岡田 | 34 47 | 139 24 | 51,62,80 | 1A |
| Okadaio | 岡大王 | 34 12 | 132 25 | 142 | 2 |
| Ôkaco Sima | 大角島 | 34 26 | 134 30 | 137A,106 | 2 |
| Ôsaigo Hana | 大貝子鼻 | 34 27 | 129 23 | 1216 | 4 |
| Okakabu Sima | 岡嶽島 | 33 24 | 132 23 | 156 | 2 |
| Ô-Kakuma Sima | 大カクマ島 | 34 19 | 132 25 | 142 | 2 |
| Ô-Kama Saki | 大釜崎 | 39 25 | 142 3 | 71,54 | 1A |
| Okame Se | 於亀瀬 | 34 2 | 134 38 | 59,106,100A | 2 |
| Okami Sima | オカミ島 | 39 13 | 139 34 | 1153,145 | 1B |
| Okamoi Iwa | 雄神威岩 | 43 20 | 140 21 | 28 | 3A |
| Okamura Kô | 岡村港 | 34 11 | 132 53 | 163 | 2 |

| ローマ字 | 日本語 | 北緯 | 東経 | 関係海図 | 関係書誌 |
|---------------------|------------|---------|----------|---------------|---------------------------|
| Roman Transcription | Japanese | Lat. N. | Long. E. | Chart Related | Sailing direction Related |
| Okamura Sima | 岡村島 | 34 11 | 132 53 | 141,104 | 2 |
| Okati | 雄勝 | 38 31 | 141 28 | 52,54,72 | 1A |
| Okati Wan | 雄勝湾 | 38 30 | 141 31 | 52,54,72 | 1A |
| Ôkawa Mati | 大川町 | 31 7 | 130 44 | 221,1221 | 4 |
| Ôkawati Wan | 大河内湾 | 34 41 | 129 25 | 1216,173 | 4 |
| Ôkaya Yama | 大茅山 | 35 30 | 134 23 | 139,1172 | 1B |
| Okayama | 岡山 | 34 13 | 132 58 | 103,163,141 | 2 |
| Okayama Kô | 岡山港 | 34 36 | 133 59 | 155,153 | 2 |
| Okayama Si | 岡山市 | 34 39 | 133 56 | 153,100A | 2 |
| Okayama Suidô | 岡山水道 | 34 36 | 134 1 | 155,100A | 2 |
| Okazaki | 岡崎 | 34 11 | 134 37 | 112,100A | 2 |
| Ôkazi Saki | 大槻崎 | 34 13 | 129 20 | 175,173,196 | 4 |
| Ôkazi Ura | 大槻浦 | 34 14 | 129 20 | 168,175 | 4 |
| Oke Sima | 桶島 | 33 43 | 135 22 | 74 | 1A |
| Oki Iso | 沖磯 | 33 55 | 132 10 | 152 | 2 |
| Oki Iso | 沖磯 | 32 50 | 129 42 | 203,198,213 | 4 |
| Oki Rettô | 隠岐列島 | 36 15 | 133 15 | 124,1172 | 1B |
| Oki Se | 沖瀬 | 33 21 | 129 33 | 193 | 4 |
| Oki Sima | 沖島 | 33 57 | 131 42 | 1101,100B | 2 |
| Oki Sone | 沖曾根 | 33 50 | 129 48 | 177,1228 | 4 |
| Oki Sone | 沖曾根 | 33 10 | 129 30 | 215,198,187 | 4 |
| Oki Sone | 沖曾根 | 32 51 | 129 0 | 1212,213 | 4 |
| Oki-Aka Se | 沖赤瀬 | 31 59 | 128 21 | 1208 | 4 |
| Oki-Aka Sima | 沖赤島 | 33 27 | 135 48 | 99,93 | 1A |
| Oki-Itime Sima | 沖市目島 | 35 35 | 133 16 | 116 | 1B |
| Oki-Kabu Sima | 沖蕪島 | 33 24 | 132 23 | 156 | 2 |
| Oki-Kami Se | 沖神瀬 | 33 4 | 130 14 | 169,180 | 4 |
| Oki-Kamuro Sima | 沖家室島 | 33 51 | 132 22 | 140,142,1102 | 2 |
| Oki-Karumo Sima | 沖刈藻島 | 34 15 | 134 41 | 112,106 | 2 |
| Oki-Katura Sima | 沖葛島 | 35 35 | 135 24 | 161,139 | 1B |
| Oki-Kita Ne | 沖北根 | 38 15 | 141 31 | 52 | 1A |
| Oki-Ko Sima | 沖小島 | 31 42 | 130 43 | 1221,180 | 4 |
| Oki-Ko Sima | 沖小島(オコガシマ) | 31 33 | 130 37 | 214,221 | 4 |
| Oki-Kottoi Sima | 沖特牛島 | 33 59 | 132 26 | 141,142,140 | 2 |
| Oki-Kuro Se | 沖黒瀬 | 33 9 | 128 54 | 1212,213 | 4 |
| Oki-Kuro Sima | 沖黒島 | 33 31 | 135 33 | 77,100A | 1A |
| Oki-Matabê | 沖又兵衛 | 34 24 | 134 6 | 137A | 2 |
| Oki-muku Sima | 沖無垢島 | 33 10 | 131 59 | 1218,151 | 2 |
| Okinezaki Sima | 沖根崎島 | 39 31 | 142 4 | 71 | 1A |
| Oki-no Bae | 沖ノ鼻 | 33 45 | 134 27 | 77,100A | 1A |

| ローマ字 | 日本語 | 北緯 | 東経 | 関係海図 | 関係書誌 |
|---------------------|----------|---------|----------|---------------|---------------------------|
| Roman Transcription | Japanese | Lat. N. | Long. E. | Chart Related | Sailing direction Related |
| Oki-no Guri | 沖ノグリ | 35 33 | 135 12 | 118,117 | 1B |
| Oki-no-Haya | 沖ノ鼻 | 33 24 | 132 21 | 156 | 2 |
| Oki-no-hera Mine | 沖ノヘラ基 | 34 11 | 132 54 | 141,163 | 2 |
| Oki-no Isi | 沖ノ石 | 35 35 | 135 47 | 161,139 | 1B |
| Oki-no Isi | 沖ノ石 | 34 9 | 132 46 | 103,104,163 | 2 |
| Oki-no Iso | 沖ノ磯 | 34 21 | 132 27 | 125,142 | 2 |
| Oki-no Iso | 沖ノ磯 | 34 0 | 132 15 | 140,142 | 2 |
| Oki-no Iso | 沖ノ磯 | 33 58 | 132 18 | 140,142 | 2 |
| Oki-no Iso | 沖ノ磯 | 33 46 | 132 16 | 140 | 2 |
| Oki-no Iso | 沖ノ磯 | 32 53 | 132 28 | 151,108 | 2 |
| Oki-no Kuri | 沖ノクリ | 35 39 | 135 16 | 117 | 1B |
| Oki-no Kuri | 沖ノクリ | 34 1 | 130 49 | 201 | 2 |
| Oki-no Mo | 沖ノ藻 | 34 28 | 134 12 | 137A,106 | 2 |
| Oki-no Mo | 沖ノ藻 | 34 23 | 133 9 | 114 | 2 |
| Oki-no Mo | 沖ノ藻 | 33 58 | 132 16 | 140,142,1102 | 2 |
| Oki-no Mo | 沖ノ藻 | 33 56 | 132 11 | 152,140,1102 | 2 |
| Oki-no Ne | 沖ノ根 | 35 20 | 139 41 | 1061,90,87 | 1A |
| Oki-no Ne | 沖ノ根 | 35 5 | 139 49 | 1063,90 | 1A |
| Oki-no Ne | 沖ノ根 | 34 50 | 138 46 | 84 | 1A |
| Oki-no Ne | 沖ノ根 | 33 3 | 139 51 | 81 | 1A |
| Oki-no Se | 沖ノ瀬 | 44 25 | 141 18 | 40 | 3A |
| Oki-no Se | 沖ノ瀬 | 37 11 | 137 4 | 121 | 1B |
| Oki-no Se | 沖ノ瀬 | 35 35 | 133 11 | 133,1172 | 1B |
| Oki-no Se | 沖ノ瀬 | 34 45 | 137 7 | 1052,70 | 1A |
| Oki-no Se | 沖ノ瀬 | 34 37 | 136 57 | 1054,1053 | 1A |
| Oki-no Se | 沖ノ瀬 | 34 31 | 136 58 | 1053,1052 | 1A |
| Oki-no Se | 沖ノ瀬 | 34 6 | 133 7 | 104,153 | 2 |
| Oki-no Se | 沖ノ瀬 | 34 3 | 134 40 | 59,106,77 | 2 |
| Oki-no Se | 沖ノ瀬 | 33 59 | 131 24 | 129 | 2 |
| Oki-no Se | 沖ノ瀬 | 33 59 | 130 54 | 135,201 | 2 |
| Oki-no Se | 沖ノ瀬 | 33 58 | 132 18 | 140,142 | 2 |
| Oki-no Se | 沖ノ瀬 | 33 33 | 130 6 | 188,1228 | 4 |
| Oki-no Se | 沖ノ瀬 | 33 25 | 132 19 | 156,100B | 2 |
| Oki-no Se | 沖ノ瀬 | 33 22 | 132 24 | 156 | 2 |
| Oki-no Se | 沖ノ瀬 | 33 21 | 131 30 | 1219 | 2 |
| Oki-no Se | 沖ノ瀬 | 33 3 | 132 21 | 151 | 2 |
| Oki-no Se | 沖ノ瀬 | 32 57 | 132 5 | 151 | 2 |
| Oki-no Se | 沖ノ瀬 | 32 42 | 132 25 | 151,1220 | 1A |
| Oki-no Se | 沖ノ瀬 | 32 26 | 130 25 | 174,169,206 | 4 |
| Oki-no Se | 沖ノ瀬 | 32 24 | 130 19 | 174 | 4 |

| ローマ字 | 日本語 | 北緯 | 東経 | 関係海図 | 関係書誌 |
|---------------------|----------|---------|----------|---------------|---------------------------|
| Roman Transcription | Japanese | Lat. N. | Long. E. | Chart Related | Sailing direction Related |
| Oki-no Se | 沖ノ瀬 | 32 23 | 130 18 | 174 | 4 |
| Oki-no Se | 沖ノ瀬 | 32 10 | 129 57 | 200,206 | 4 |
| Oki-no Sima | 沖ノ島 | 41 56 | 140 57 | 23 | 3A |
| Oki-no Sima | 沖ノ島 | 40 32 | 141 33 | 72 | 1A |
| Oki-no Sima | 沖ノ島 | 36 59 | 137 36 | 120,146 | 1B |
| Oki-no Sima | 沖ノ島 | 36 21 | 133 17 | 1172,124 | 1B |
| Oki-no Sima | 沖ノ島 | 35 43 | 135 27 | 161,139,159 | 1B |
| Oki-no Sima | 沖ノ島 | 34 59 | 139 50 | 55,1053,90 | 1A |
| Oki-no Sima | 沖ノ島 | 34 48 | 138 45 | 84,80 | 1A |
| Oki-no Sima | 沖ノ島 | 34 31 | 134 10 | 137A,106 | 2 |
| Oki-no Sima | 沖ノ島 | 34 17 | 135 1 | 106,77 | 2 |
| Oki-no Sima | 沖ノ島 | 34 15 | 134 40 | 112 | 2 |
| Oki-no Sima | 沖ノ島 | 34 15 | 130 7 | 179,187 | 4 |
| Oki-no Sima | 沖ノ島 | 34 14 | 134 27 | 106,100A | 2 |
| Oki-no Sima | 沖ノ島 | 34 11 | 133 19 | 153,100A | 2 |
| Oki-no Sima | 沖ノ島 | 34 7 | 135 5 | 98,106,77 | 2 |
| Oki-no Sima | 沖ノ島 | 33 43 | 135 20 | 74,77 | 1A |
| Oki-no Sima | 沖ノ島 | 33 30 | 132 23 | 156 | 2 |
| Oki-no Sima | 沖ノ島 | 33 11 | 132 16 | 151,100B | 2 |
| Oki-no Sima | 沖ノ島 | 32 55 | 132 3 | 191,184 | 4 |
| Oki-no Sima | 沖ノ島 | 31 52 | 129 59 | 207 | 4 |
| Oki-no Sima | 沖ノ島 | 31 44 | 130 11 | 207,213 | 4 |
| Oki-no Sima | 沖ノ島 | 35 10 | 139 40 | 68 | 1A |
| Oki-no Sima | 沖ノ島 | 34 41 | 131 35 | 136 | 1B |
| Oki-no Sima | 沖ノ島 | 34 21 | 129 24 | 173 | 4 |
| Oki-no Sima | 沖ノ島 | 32 44 | 132 33 | 151,108,1220 | 1A |
| Oki-no Sima | 沖ノ島 | 32 18 | 130 27 | 174,206 | 4 |
| Oki-no Sima | 沖ノ島 | 32 42 | 129 47 | 203,213 | 4 |
| Oki-no Sima | 沖野島 | 34 9 | 132 26 | 142 | 2 |
| Oki-no Sone | 沖ノ曾根 | 33 57 | 130 45 | 171,201,196 | 2 |
| Oki-no Sone | 沖ノ曾根 | 33 22 | 129 43 | 186,166,165 | 4 |
| Oki-no Sone | 沖ノ曾根 | 32 14 | 130 9 | 178,206 | 4 |
| Oki-no Sono | 沖ノソノ | 33 53 | 132 17 | 140,142 | 2 |
| Oki-no Su | 沖ノ洲 | 34 21 | 133 45 | 137B,153 | 2 |
| Oki-no Su | 沖ノ洲 | 34 19 | 132 57 | 163,103 | 2 |
| Oki-no Su | 沖ノ洲 | 34 11 | 133 0 | 104 | 2 |
| Oki-no Syô | 沖ノ磯 | 45 31 | 140 58 | 33,40,41 | 3A |
| Oki-no Syô | 沖ノ磯 | 37 11 | 136 57 | 121 | 1B |
| Oki-no Ura | 沖ノ浦 | 35 40 | 134 39 | 160 | 1B |
| Oki-no Yama | 沖ノ山 | 34 58 | 139 35 | 1053,92,62 | 1A |

| ローマ字 | 日本語 | 北緯 | 東経 | 関係海図 | 関係書誌 |
|----------------------|-----------|---------|----------|---------------|---------------------------|
| Roman Transcription | Japanese | Lat. N. | Long. E. | Chart Related | Sailing direction Related |
| Oki-no-Aka Bae | 沖ノ赤鷲 | 32 45 | 132 57 | 108 | 1A |
| Oki-no-Aburako Ne | 沖ノ油子根 | 38 16 | 141 6 | 64,54 | 1A |
| Oki-no-e Guri | オキノエグリ | 37 57 | 138 15 | 167,122 | 1B |
| Oki-no-Ebi Iwa | 沖ノ海老岩 | 35 42 | 140 51 | 57 | 1A |
| Oki-no-Ebi Sima | 沖ノ海老島 | 34 42 | 129 27 | 1214 | 4 |
| Oki-no-Gozen Iwa | 沖ノ御前岩 | 35 35 | 133 21 | 116,124,133 | 1B |
| Oki-no-Hanage | 沖ノハナゲ | 34 27 | 134 17 | 137A | 2 |
| Oki-no-Hanare Iwa | 沖ノ離岩 | 33 57 | 132 11 | 152 | 2 |
| Oki-no-Hata Saki | 沖ノ旗埼 | 38 28 | 139 16 | 1153 | 1B |
| Oki-no-Hira Se | 沖ノ平瀬 | 32 13 | 130 0 | 206,213 | 4 |
| Oki-no-Kaba | 沖ノカバ | 33 14 | 132 21 | 151 | 2 |
| Oki-no-Karakasa Sone | オキノカラカサソネ | 32 43 | 129 50 | 197 | 4 |
| Oki-no-Karakasi | 沖ノカラカシ | 34 20 | 129 14 | 173 | 4 |
| Oki-no-Karani Sima | 沖ノ唐荷島 | 34 44 | 134 30 | 111,106 | 2 |
| Oki-no-Kare | 沖ノカレ | 33 30 | 135 49 | 99 | 1A |
| Oki-no-Karimata | 沖ノ羅股 | 35 43 | 140 53 | 57 | 1A |
| Oki-no-Kazikake | 沖ノ碇懸 | 32 41 | 129 50 | 197 | 4 |
| Oki-no-Kazikake Ne | 沖ノ碇懸根 | 38 22 | 141 11 | 54 | 1A |
| Oki-no-Ko Sima | 沖ノ孤島 | 34 1 | 132 40 | 141,142 | 2 |
| Oki-no-Kunugi Se | 沖ノ樽瀬 | 33 24 | 132 19 | 156 | 2 |
| Oki-no-Kuro Se | 沖ノ黒瀬 | 32 37 | 128 47 | 212,1212 | 4 |
| Oki-no-Kuro Sima | 沖ノ黒島 | 32 53 | 132 2 | 191,184 | 4 |
| Oki-no-Kuwa Bae | 沖ノ桑鷲 | 33 6 | 132 19 | 151 | 2 |
| Oki-no-Matu Sima | 沖ノ松島 | 31 34 | 131 25 | 181 | 4 |
| Oki-no-Me | 沖ノ芽 | 38 33 | 139 32 | 147 | 1B |
| Oki-no-Me Sone | 沖ノ芽曾根 | 32 14 | 130 13 | 178 | 4 |
| Oki-no-Mitu Iso | 沖ノ三磯 | 35 41 | 140 52 | 57,87 | 1A |
| Oki-no-Mutu Se | 沖ノ六ツ瀬 | 33 15 | 129 33 | 215,198,213 | 4 |
| Oki-no-Myôzin | 沖ノ明神 | 35 44 | 140 51 | 57 | 1A |
| Oki-no-Nagamo Se | 沖ノ長瀬 | 34 30 | 136 54 | 73,1053,1052 | 1A |
| Oki-no-Naka Se | 沖ノ中瀬 | 34 19 | 133 43 | 137B,153 | 2 |
| Oki-no-se Hana | 沖ノ蒜鼻 | 32 24 | 130 17 | 174,169,206 | 4 |
| Oki-no-Segami | 沖ノ瀬上 | 31 47 | 129 49 | 209,207 | 4 |
| Oki-no-Siine Sima | 沖ノ椎根島 | 34 42 | 129 28 | 1214,173 | 4 |
| Oki-no-Sinmei Dasi | 沖ノ神明出シ | 39 1 | 141 46 | 56 | 1A |
| Oki-no-Siraisi | 沖ノ白石 | 34 25 | 133 31 | 137B | 2 |
| Oki-no-Sirakusa | 沖ノ白草 | 35 7 | 140 17 | 58 | 1A |
| Oki-no-sita Guri | 沖ノ下グリ | 35 34 | 135 23 | 161 | 1B |
| Oki-no-Sowai | 沖ノソワイ | 34 19 | 134 17 | 137A | 2 |
| Oki-no-Taka Sowa | 沖ノタカソワ | 34 22 | 133 14 | 114 | 2 |

| ローマ字 | 日本語 | 北緯 | 東経 | 関係海図 | 関係書誌 |
|---------------------|----------|---------|----------|----------------|---------------------------|
| Roman Transcription | Japanese | Lat. N. | Long. E. | Chart Related | Sailing direction Related |
| Okī-no-Turu Se | 沖ノ釣瀬 | 33 0 | 132 24 | 151 | 2 |
| Okī-no-Ūrusi Sima | 沖ノ鶴留止島 | 33 11 | 132 25 | 151 | 2 |
| Okī-no-Ya Sima | 沖ノ八島 | 33 40 | 135 59 | 46 | 1A |
| Okī-no-zunbe | オキノズンベ | 31 38 | 130 43 | 221 | 4 |
| Okī-Sannō Sima | 沖山王島 | 38 21 | 141 32 | 52, 54 | 1A |
| Okisinai | 興志内 | 43 6 | 140 28 | 28, 41 | 3A |
| Okisinai Kō | 興志内港 | 43 6 | 140 27 | 28, 41 | 3A |
| Okita Saki | 沖田埼 | 33 55 | 130 48 | 171, 135 | 2 |
| Okī-Take-no-ko Sima | 沖竹ノ子島 | 34 33 | 134 6 | 155 | 2 |
| Okitu Kawa | 興津川 | 35 3 | 138 32 | 80 | 1A |
| Okitu Mati | 興津町 | 35 8 | 140 15 | 58, 87, 62 | 1A |
| Okitu Mati | 興津町 | 35 3 | 138 31 | 89, 80 | 1A |
| Okitu Saki | 興津埼 | 33 9 | 133 14 | 103 | 1A |
| Okitu Wan | 興津湾 | 35 8 | 140 16 | 52, 87 | 1A |
| Okituzumi Sima | 沖鼓島 | 34 34 | 134 7 | 155, 153 | 2 |
| Okkirai Wan | 越喜来湾 | 39 5 | 141 51 | 54, 72 | 1A |
| Ôkô Hana | 大向鼻 | 34 6 | 132 27 | 142 | 2 |
| Okô Se | オコ瀬 | 33 53 | 132 19 | 140, 142 | 2 |
| Okô Se | オコ瀬 | 32 9 | 130 3 | 200, 178, 205 | 4 |
| Ôko Sima | 檜島 | 33 28 | 129 33 | 165 | 4 |
| Ô-Ko Sima | 大小島 | 33 12 | 132 24 | 151 | 2 |
| Okô Yama | 御高山 | 34 16 | 132 56 | 103, 163 | 2 |
| Okô-ga Sima | 沖小島 | 31 33 | 130 37 | 214, 221, 180 | 4 |
| Okosi Kô | 小越港 | 41 56 | 143 15 | 34 | 3A |
| Ôkosi Yama | 王越山 | 34 22 | 133 55 | 137A, 153 | 2 |
| Ôkoto Sima | 大琴島 | 34 17 | 132 56 | 103, 163 | 2 |
| Okotube | 興部 | 44 29 | 143 8 | 37 | 3A |
| Okoze Iwa | オコゼ岩 | 33 59 | 132 32 | 1131, 141, 142 | 2 |
| Oku Yama | 奥山 | 34 19 | 133 11 | 103, 153 | 2 |
| Okubi Sima | 尾久比島 | 34 9 | 132 46 | 103, 104, 163 | 2 |
| Ôkubo | 大久保 | 34 8 | 139 31 | 51 | 1A |
| Ôkubo Hana | 大久保鼻 | 35 3 | 138 53 | 82 | 1A |
| Ôkubo Yama | 大久保山 | 32 43 | 129 52 | 197, 203, 213 | 4 |
| Ôkuma Yama | 大熊山 | 33 25 | 131 42 | 1218, 1102 | 2 |
| Okumarū Yama | 奥丸山 | 41 33 | 140 22 | 11, 10 | 3A |
| Ôkuni-Sinkai | 大國新開 | 34 17 | 132 17 | 113, 142 | 2 |
| Ôkuno Sima | 大久野島 | 34 19 | 133 0 | 103, 100A | 2 |
| Oku-no Uti | 奥ノ内 | 34 9 | 132 32 | 141, 142 | 2 |
| Ôkura Bae | 大倉湾 | 33 59 | 135 4 | 97, 77 | 2 |
| Ôkura Take | 大倉岳 | 40 59 | 140 34 | 143, 10, 43 | 1B |

| ローマ字 | 日本語 | 北緯 | 東経 | 関係海図 | 関係書誌 |
|---------------------|----------|---------|----------|----------------|---------------------------|
| Roman Transcription | Japanese | Lat. N. | Long. E. | Chart Related | Sailing direction Related |
| Okura Se | 小倉瀬 | 33 1 | 129 19 | 198, 213 | 4 |
| Ôkuro Iso | 大黒磯 | 40 13 | 141 51 | 72 | 1A |
| Ôkuro Se | 大黒瀬 | 30 37 | 131 4 | 1221, 182A | 5 |
| Ô-Kurokami Sima | 大黒神島 | 34 10 | 132 24 | 142, 100B | 2 |
| Ôkusi Kô | 大串港 | 32 51 | 128 54 | 1212 | 4 |
| Ôkusi Saki | 大串埼 | 34 22 | 134 13 | 137A, 105, 153 | 2 |
| Ôkusi Saki | 大串埼 | 32 55 | 129 2 | 1212 | 4 |
| Ôkusi Ura | 大構浦 | 34 38 | 131 36 | 1175 | 1B |
| Okusiri Kaikyô | 奥尻海峡 | 42 15 | 139 40 | 11, 43 | 3A |
| Okusiri Sima | 奥尻島 | 42 10 | 139 27 | 32, 10, 43 | 3A |
| Ôkusu Yama | 大楠山 | 35 15 | 139 38 | 1062, 90, 80 | 1A |
| Ôkuti Wan | 大口湾 | 34 38 | 136 35 | 1051, 70 | 1A |
| Okuti Wan | 奥地湾 | 33 21 | 132 14 | 156, 151 | 2 |
| Okuto Dasi | オクト出シ | 35 34 | 135 48 | 161 | 1B |
| Okutudo | 奥津戸 | 36 10 | 133 15 | 1171 | 1B |
| Ôkuzure Hana | 大崩鼻 | 33 5 | 131 55 | 1224, 1218 | 2 |
| Ôma | 大間 | 41 32 | 140 55 | 1152, 10, 43 | 1B |
| Ôma | 大間 | 41 26 | 140 8 | 32 | 3A |
| Ôma | 大間 | 41 8 | 140 18 | 23 | 1B |
| Ôma | 大間 | 39 13 | 135 54 | 144 | 1B |
| Ôma | 大間 | 38 34 | 139 33 | 147 | 1B |
| Ôma Kawa | 大間川 | 41 31 | 140 54 | 1152 | 1B |
| Ôma Kô | 大間港 | 41 31 | 140 54 | 1152 | 1B |
| Ôma Saki | 大間埼 | 41 32 | 140 55 | 10, 43, 72 | 1B |
| Ôma Se | 大間瀬 | 41 34 | 140 55 | 43 | 1B |
| Ôma Wan | 大間湾 | 41 32 | 140 54 | 1152 | 1B |
| Omæ Saki | 御前埼 | 34 28 | 129 17 | 173, 304 | 4 |
| Omæmatu Dasi | 御前松出シ | 33 43 | 135 22 | 74 | 1A |
| Omæi Saki | 御前埼 | 34 36 | 138 14 | 70, 80 | 1A |
| Ômæimi Sima | 大前見島 | 38 50 | 141 39 | 56 | 1A |
| Ôma-no Hana | 大間ノ鼻 | 41 48 | 140 6 | 11 | 3A |
| Ômata Sima | 大股島 | 34 7 | 133 27 | 153, 100A | 2 |
| Ômatu Bae | 大松湾 | 32 59 | 132 4 | 151 | 2 |
| Ômatu Sima | 大松島 | 34 12 | 132 44 | 163, 141 | 2 |
| Omæru Kawa | 小丸川 | 32 8 | 131 33 | 184, 1220 | 4 |
| Ômi | 大見 | 34 16 | 133 0 | 103 | 2 |
| Ômi Sima | 青海島 | 34 25 | 131 13 | 136, 134, 149 | 1B |
| Ômi Sima | 大三島 | 34 16 | 133 0 | 103, 163, 141 | 2 |
| Ômi Take | 大見岳 | 33 56 | 132 25 | 141, 142 | 2 |
| Ômi Wan | 大海湾 | 34 1 | 131 30 | 1101, 100B | 2 |

| ローマ字 | 日本語 | 北緯 | 東経 | 関係海図 | 関係書誌 |
|---------------------|----------|---------|----------|----------------|---------------------------|
| Roman Transcription | Japanese | Lat. N. | Long. E. | Chart Related | Sailing direction Related |
| Ômi Yama | 大見山 | 33 54 | 132 7 | 152, 140 | 2 |
| Ômiko | 大神子 | 34 2 | 134 35 | 59, 77 | 2 |
| Ôminase Sima | 大水無瀬島 | 33 49 | 132 24 | 140, 142, 1102 | 2 |
| Ôminato | 大湊 | 34 32 | 135 45 | 1051, 70 | 1A |
| Ôminato Kô | 大湊港 | 41 14 | 141 11 | 143, 10, 72 | 1B |
| Ôminato Kô | 大湊港 | 34 31 | 135 45 | 1051 | 1A |
| Ôminato Mati | 大湊町 | 41 17 | 141 10 | 143, 10, 72 | 1B |
| Ômine Yama | 大峯山 | 33 32 | 133 47 | 108 | 1A |
| Ômine Yama | 大峯山 | 33 29 | 132 20 | 156, 1102 | 2 |
| Omo Se | オモ瀬 | 33 55 | 131 41 | 126, 1101 | 2 |
| Omodaka Ura | 面高浦 | 33 4 | 129 40 | 204 | 4 |
| Omoi Saki | 思崎 | 34 15 | 134 37 | 112 | 2 |
| Omon Yama | 小門山 | 33 36 | 131 38 | 1101 | 2 |
| Omo-no Kawa | 雄物川 | 39 45 | 140 3 | 148, 145, 144 | 1B |
| Ômori Sima | 大森島 | 35 8 | 133 11 | 124, 1172, 159 | 1B |
| Ômori Sima | 大森島 | 34 15 | 135 36 | 76 | 1A |
| Ômori Yama | 大森山 | 39 40 | 140 5 | 145, 144 | 1B |
| Ômori Yama | 大森山 | 33 25 | 132 24 | 156 | 2 |
| Omosu | 重須 | 35 1 | 138 53 | 82, 80 | 1A |
| Omosu Kô | 重須港 | 35 1 | 138 53 | 80 | 1A |
| Omoto Yama | 御許山 | 33 29 | 131 24 | 1101, 100B | 2 |
| Ômozi Iwa | 大蔵路岩 | 34 0 | 130 49 | 135, 201 | 2 |
| Ômu | 雄武 | 44 35 | 142 58 | 29, 37 | 3A |
| Ômu Kawa | 雄武川 | 44 34 | 143 0 | 29 | 3A |
| Ômu Kô | 雄武港 | 44 35 | 142 58 | 29, 37 | 3A |
| Ômura Sima | 大村島 | 34 31 | 136 49 | 1053 | 1A |
| Ômura Sima | 大村島 | 34 27 | 136 54 | 1053 | 1A |
| Ômura Wan | 大村湾 | 32 57 | 129 52 | 198, 213 | 4 |
| Ômure Ne | 大群根 | 33 8 | 139 49 | 81 | 1A |
| Ômuro Dasi | 大室出シ | 34 35 | 139 29 | 61 | 1A |
| Ômuro Saki | 大室崎 | 38 21 | 141 25 | 52, 54 | 1A |
| Ômuro Yama | 大室山 | 34 54 | 139 6 | 51, 80 | 1A |
| Ômuta Kawa | 大牟田川 | 33 2 | 130 26 | 172, 180 | 4 |
| Ômuta Kô | 大牟田港 | 33 2 | 130 25 | 172, 169 | 4 |
| Ômuta Si | 大牟田市 | 33 2 | 130 27 | 172, 180 | 4 |
| On Take | 男岳 | 33 50 | 129 45 | 177, 1228 | 4 |
| On Yama | 雄山 | 34 20 | 133 54 | 137B | 2 |
| O-na Kawa | 小名川 | 39 25 | 141 59 | 71 | 1A |
| Ô-na Hana | 大名鼻 | 36 20 | 140 37 | 47 | 1A |
| Ô-nabakari Ne | 大名針根 | 38 28 | 141 32 | 52, 54 | 1A |

| ローマ字 | 日本語 | 北緯 | 東経 | 関係海図 | 関係書誌 |
|---------------------|----------|---------|----------|----------------|---------------------------|
| Roman Transcription | Japanese | Lat. N. | Long. E. | Chart Related | Sailing direction Related |
| Ô-na-ga Ne | 大長根 | 38 59 | 141 40 | 56 | 1A |
| Ô-na-ga Saki | 大長崎 | 34 14 | 133 4 | 103 | 2 |
| Ô-na-gare Syô | 大流磯 | 34 40 | 138 58 | 96 | 1A |
| O-na-gawa Kô | 女川港 | 38 25 | 141 28 | 52, 54 | 1A |
| O-na-gawa Mati | 女川町 | 38 27 | 141 27 | 52, 54, 72 | 1A |
| O-na-gawa Wan | 女川湾 | 38 25 | 141 31 | 52, 54, 72 | 1A |
| O-na-hama Kô | 小名浜港 | 36 56 | 140 55 | 62 | 1A |
| O-na-hama Mati | 小名浜町 | 36 57 | 140 55 | 62 | 1A |
| Ô-na-ka Seto | 大中瀬戸 | 32 46 | 129 48 | 203, 213 | 4 |
| Ô-na-kama | 大仲間 | 34 24 | 130 58 | 115 | 1B |
| Ô-na-kayama Sima | 大中山島 | 34 32 | 135 55 | 1053 | 1A |
| Ô-na-ru Yama | 大成山 | 35 39 | 134 50 | 160 | 1B |
| Ô-na-sami Sima | 大那沙美島 | 34 17 | 132 23 | 142, 100B | 2 |
| O-na-so Hana | 尾南曾鼻 | 34 5 | 135 16 | 75 | 1A |
| Onbase Sima | 恩馳島 | 34 11 | 139 50 | 51, 61, 81 | 1A |
| Onbe Sima | 音部島 | 36 11 | 133 12 | 124, 1172, 159 | 1B |
| Onbetu | 遠別 | 44 43 | 141 48 | 41 | 3A |
| Onbetu Kawa | 遠別川 | 44 44 | 141 47 | 41 | 3A |
| Onbo Saki | オンボ崎 | 30 44 | 131 0 | 216 | 5 |
| Ondo Mati | 音戸町 | 34 12 | 132 32 | 142, 100B | 2 |
| Ondo Se | 音戸瀬 | 34 17 | 135 33 | 76 | 1A |
| Ondo Seto | 音戸瀬戸 | 34 12 | 132 33 | 142, 100B | 2 |
| Ô-ne Saki | 大根崎 | 39 13 | 141 58 | 54, 72 | 1A |
| O-ne Sima | 大根島 | 38 19 | 141 11 | 64 | 1A |
| Ô-ne-sime | 大根占 | 31 15 | 130 47 | 221, 1221 | 4 |
| Ô-ne-sime Kô | 大根占港 | 31 15 | 130 47 | 221 | 4 |
| O-ne-tomanai | オネトマナイ | 45 12 | 141 35 | 41 | 3A |
| Onga Kawa | 遠賀川 | 33 54 | 130 40 | 201, 196, 179 | 4 |
| Ongô Iwa | オンゴ岩 | 34 9 | 133 28 | 153, 100A | 2 |
| O-ni Saki | 鬼崎 | 34 42 | 129 25 | 1214, 173 | 4 |
| O-ni Take | 鬼岳 | 32 39 | 128 51 | 217, 1212 | 4 |
| O-ni-ga Saki | 鬼ヶ崎 | 34 54 | 136 50 | 1052, 1051 | 1A |
| O-ni-ga Se | 鬼ヶ瀬 | 34 54 | 139 49 | 90, 87 | 1A |
| O-ni-ga-siro | 鬼ヶ城 | 34 6 | 130 56 | 201, 179 | 1B |
| O-ni-ga-siro | 鬼ヶ城 | 33 53 | 136 7 | 93 | 1A |
| O-ni-ga Take | 鬼岳 | 32 8 | 130 28 | 174, 206 | 4 |
| O-ni-ike Kô | 鬼池港 | 32 33 | 130 12 | 206, 203 | 4 |
| O-ni-ki | 魚貫 | 32 14 | 130 1 | 200, 206, 187 | 4 |
| O-ni-ki Kô | 魚貫港 | 32 14 | 130 1 | 206, 200 | 4 |
| O-ni-ki Saki | 魚貫崎 | 32 14 | 129 58 | 200, 206 | 4 |

| ローマ字 | 日本語 | 北緯 | 東経 | 関係海図 | 関係書誌 |
|----------------------|----------|---------|----------|---------------|---------------------------|
| Roman Transcription | Japanese | Lat. N. | Long. E. | Chart Related | Sailing direction Related |
| O-ni-ki Wan | 魚貫湾 | 32 14 | 130 0 | 200,206,213 | 4 |
| O-ni-sibetu Kawa | 鬼志別川 | 45 21 | 142 10 | 33 | 3A |
| O-ni-sika | 鬼鹿 | 44 10 | 141 37 | 40,41 | 3A |
| O-ni-sika Hakuti | 鬼鹿泊地 | 44 10 | 141 39 | 40,41 | 3A |
| O-ni-tarasi | オニタラシ | 33 52 | 134 42 | 59 | 2 |
| O-ni-waki | 鬼脇 | 45 8 | 141 19 | 21,41 | 3A |
| O-ni-waki Kō | 鬼脇港 | 45 8 | 141 19 | 21,41 | 3A |
| O-ni-waki Saki | 鬼脇崎 | 45 8 | 141 19 | 21,41 | 3A |
| O-ni-zuka | 鬼塚 | 33 39 | 131 5 | 1101,100B | 2 |
| O-ni-zuka Hana | 鬼塚鼻 | 33 15 | 129 25 | 215 | 4 |
| O-ni-zuka-no Hana | 鬼塚鼻 | 32 18 | 130 3 | 192 | 4 |
| Onmai Wan | 御前湾 | 38 28 | 141 30 | 52 | 1A |
| Onne Se | オンネ瀬 | 44 21 | 143 23 | 29 | 3A |
| Onnenai Kawa | オンネナイ川 | 44 21 | 143 22 | 29 | 3A |
| Onnettō | オンネトウ | 44 17 | 145 57 | 42,37 | 3A |
| Ô-no | 大野 | 34 17 | 132 16 | 113,143 | 2 |
| Ô-no Kawa | 大野川 | 33 15 | 131 42 | 1218,151 | 2 |
| Ô-no Kawa | 大野川 | 32 38 | 130 40 | 169,180 | 4 |
| Ô-no Kō | 大野港 | 35 37 | 136 35 | 1156 | 1B |
| Ô-no Saki | 大野崎 | 30 44 | 131 0 | 216 | 5 |
| Ô-no Se | 大野瀬 | 33 25 | 129 42 | 186,165,166 | 4 |
| Ô-no Se | 王ノ瀬 | 33 15 | 131 46 | 1218,151 | 2 |
| Ô-no Seto | 大野瀬戸 | 34 17 | 132 17 | 113,142 | 2 |
| Ô-no Wan | 大野湾 | 38 58 | 141 43 | 55 | 1A |
| O-no-da Si | 小野田市 | 33 59 | 131 11 | 135,1101 | 2 |
| Ô-no-game Hana | 大野亀鼻 | 38 19 | 138 28 | 122,144,146 | 1B |
| Ô-no-hara Sima | 大野原島 | 34 3 | 139 23 | 51,61 | 1A |
| O-no-ma Se | オノマ瀬 | 33 54 | 130 27 | 1228,179,195 | 4 |
| O-no-miti Seto | 尾道瀬戸 | 34 24 | 133 11 | 114,103,100A | 2 |
| O-no-miti Si | 尾道市 | 34 25 | 133 12 | 114,103,153 | 2 |
| O-no-miti-Itozaki Kō | 尾道糸崎港 | 34 23 | 133 10 | 114,103,153 | 2 |
| O-no-sita Hana | 尾ノ下鼻 | 33 33 | 129 54 | 166 | 4 |
| Ô-no Zowai | 大野ソワイ | 34 23 | 133 18 | 153 | 2 |
| Ô-nyū | 大丹生 | 36 4 | 136 2 | 139,146,159 | 1B |
| Ô-nyū Sima | 大入島 | 33 0 | 131 56 | 151,180 | 2 |
| Onzaki Yama | 瀬崎山 | 33 27 | 134 14 | 77,108 | 1A |
| Ô-otosi Saki | 大落崎 | 33 58 | 132 41 | 141,1102 | 2 |
| Oppa Kawa | 追波川 | 38 35 | 141 28 | 54 | 1A |
| Oppa Wan | 追波湾 | 38 34 | 141 30 | 54,72 | 1A |
| Oppama | 越浜 | 35 34 | 135 15 | 118,117,161 | 1B |

| ローマ字 | 日本語 | 北緯 | 東経 | 関係海図 | 関係書誌 |
|---------------------|----------|---------|----------|---------------|---------------------------|
| Roman Transcription | Japanese | Lat. N. | Long. E. | Chart Related | Sailing direction Related |
| Ôra Saki | 大良崎 | 33 15 | 132 28 | 138,151 | 2 |
| Ôra Sima | 大良島 | 33 16 | 132 29 | 131,151 | 2 |
| Orabi Se | オラビ瀬 | 32 51 | 129 41 | 203,198 | 4 |
| Orabu Sorae | オラブ曾根 | 32 36 | 130 17 | 169,206 | 4 |
| Ore Sima | 折島 | 32 59 | 129 2 | 1212,187 | 4 |
| Ôrenge San | 大蓮華山 | 36 46 | 137 47 | 120,146 | 1B |
| Ori Saki | 折崎 | 30 29 | 130 12 | 216,1221 | 5 |
| Ori Se | 折瀬 | 34 32 | 129 28 | 173 | 4 |
| Ori Se | 折瀬 | 34 11 | 129 18 | 168 | 4 |
| Ori Se | 折瀬 | 33 35 | 129 55 | 166 | 4 |
| Ori Se | 折瀬 | 30 20 | 130 59 | 1221,182A | 5 |
| Oriô Saki | 折戸岬 | 41 25 | 140 5 | 11,10 | 3A |
| Orido Wan | 折戸湾 | 35 0 | 138 30 | 89,80 | 1A |
| Ori-ga Saki | 折ヶ崎 | 33 7 | 139 42 | 81 | 1A |
| Orikami Hana | 折紙鼻 | 34 22 | 130 54 | 115,136 | 1B |
| Orikami Hana | 折紙鼻 | 32 50 | 128 52 | 1212,187 | 4 |
| Orikasa | 磯笠 | 39 27 | 141 53 | 71,54,72 | 1A |
| Orise Hana | 折瀬鼻 | 34 18 | 129 24 | 173,139 | 4 |
| Oro Se | オロ瀬 | 34 26 | 131 16 | 134 | 1B |
| Oro Sima | 小呂島 | 33 52 | 130 2 | 1228,179 | 4 |
| Oryûzako | 折生迫 | 31 48 | 131 28 | 181,1220 | 4 |
| Oryûzako Byôti | 折生迫跡地 | 31 48 | 131 29 | 181,1220 | 4 |
| Ôsa Ne | オーサ根 | 34 54 | 139 55 | 90 | 1A |
| Osabe Kō | 長部港 | 39 0 | 141 38 | 56 | 1A |
| Ôsaka Bae | 大阪湾 | 32 57 | 132 4 | 202 | 2 |
| Ôsaka Kō | 大阪港 | 34 39 | 135 25 | 123,1103,106 | 2 |
| Ôsaka Si | 大阪市 | 34 40 | 135 30 | 123,1103,106 | 2 |
| Ôsaka Wan | 大阪湾 | 34 33 | 135 18 | 150,1103,106 | 2 |
| Ôsaka-no Hana | 大阪ノ鼻 | 35 15 | 139 45 | 1032,91,1962 | 1A |
| Ôsaki | 大崎 | 34 8 | 135 9 | 59,98,103 | 2 |
| Ôsaki Hana | 大崎鼻 | 35 35 | 133 12 | 116,124,133 | 1B |
| Ôsaki Hana | 大崎鼻 | 33 57 | 132 17 | 140,142,1192 | 2 |
| Ôsaki Hana | 大崎鼻 | 33 20 | 129 33 | 165,215,198 | 4 |
| Ôsaki Hana | 大崎鼻 | 32 57 | 131 58 | 151 | 2 |
| Ôsaki Se | 大崎瀬 | 33 29 | 129 48 | 166 | 4 |
| Ôsaki Ura | 大崎浦 | 34 8 | 135 8 | 59,106,77 | 2 |
| Ôsaki Wan | 大崎湾 | 34 8 | 135 8 | 98,106,100A | 2 |
| Ôsaki-Kami Sima | 大崎上島 | 34 15 | 132 58 | 103,163,100A | 2 |
| Ôsaki-no Hana | 大崎ノ鼻 | 34 23 | 133 56 | 137A,153 | 2 |
| Ôsaki-Simo Sima | 大崎下島 | 34 19 | 132 50 | 163,100A | 2 |

| ローマ字 | 日本語 | 北緯 | 東経 | 関係海図 | 関係書誌 |
|---------------------|----------|---------|----------|---------------|---------------------------|
| Roman Transcription | Japanese | Lat. N. | Long. E. | Chart Related | Sailing direction Related |
| Ôsaku Yama | 大作山 | 41 20 | 140 53 | 10,72,144 | 1B |
| Osaru Kawa | 長流川 | 42 28 | 140 51 | 19,17 | 3A |
| Ôsaru Sima | 大猿島 | 33 1 | 132 23 | 151 | 2 |
| Ôsasi Saki | 大指埼 | 38 37 | 141 32 | 54 | 1A |
| Ôsato Yama | 大里山 | 33 58 | 132 37 | 1131,141,142 | 2 |
| Osatube | 尾札部 | 41 54 | 141 0 | 10,43 | 3A |
| Osatube Kô | 尾札部港 | 41 54 | 141 1 | 10,43 | 3A |
| Csausi Yama | 長牛山 | 44 54 | 144 34 | 29 | 3A |
| Ôsawa | 大沢 | 41 26 | 140 9 | 32 | 3A |
| Ôsawa | 大沢 | 39 29 | 141 59 | 71,54,72 | 1A |
| Ôsawa Kawa | 大沢川 | 39 17 | 139 58 | 147 | 1B |
| Ôsawa Kô | 大沢港 | 41 25 | 140 9 | 32 | 3A |
| Ôse | 大瀬 | 40 54 | 140 50 | 1152,143,10 | 1B |
| Ôse | 会瀬 | 36 34 | 140 40 | 47,62 | 1A |
| Ôse Hakuti | 会瀬泊地 | 36 34 | 140 41 | 62 | 1A |
| Ôse Hana | 大瀬鼻 | 34 25 | 131 22 | 1175,136 | 1B |
| Ose Kawa | 小瀬川 | 34 13 | 132 15 | 142,100B | 2 |
| Ôse Kô | 会瀬港 | 36 34 | 140 39 | 47,62 | 1A |
| Ôse Saki | 大瀬埼 | 35 2 | 138 47 | 82,80 | 1A |
| Ôse Saki | 大瀬埼 | 33 23 | 129 35 | 193,165 | 4 |
| Ôse Saki | 大瀬埼 | 32 37 | 128 36 | 1212,187,180 | 4 |
| Ôse Sima | 大瀬島 | 31 17 | 130 13 | 192,207 | 4 |
| Ôsiba Sima | 大芝島 | 34 16 | 132 48 | 103,163 | 2 |
| Oside-no Hana | 押出ノ鼻 | 32 54 | 132 1 | 191 | 4 |
| Osidôri-no Hana | 押通ノ鼻 | 32 42 | 129 50 | 197 | 4 |
| Ôsihuki | 大志生木 | 33 15 | 131 51 | 1218,151 | 2 |
| Osika Hantô | 牡鹿半島 | 38 30 | 141 30 | 52,72 | 1A |
| Osika Wan | 小鹿湾 | 34 31 | 129 27 | 1216,173 | 4 |
| Ôsima Dasi | 大島出シ | 34 30 | 136 51 | 1053 | 1A |
| Osima Hana | 押島鼻 | 34 11 | 132 23 | 142 | 2 |
| Ôsima Kô | 大島港 | 33 28 | 135 48 | 99,77,93 | 1A |
| Ôsima Ne | 大島根 | 38 17 | 141 5 | 64 | 1A |
| Ôsima Saki | 大島埼 | 38 24 | 139 23 | 145,144 | 1B |
| Ôsima Seto | 大島瀬戸 | 38 53 | 141 37 | 56 | 1A |
| Ôsima Seto | 大島瀬戸 | 33 28 | 129 32 | 165,198,179 | 4 |
| Ôsima Ura | 大島浦 | 33 3 | 129 37 | 204 | 4 |
| Osimai Hana | 押前鼻 | 33 6 | 131 54 | 1224,1218 | 2 |
| Osimawari Saki | 押廻埼 | 35 33 | 135 30 | 161,139 | 1B |
| Osime Hana | オシメ鼻 | 32 46 | 132 38 | 151,108 | 1A |
| Osi-no-bori Saki | 押登埼 | 34 13 | 134 42 | 112,105,77 | 2 |

| ローマ字 | 日本語 | 北緯 | 東経 | 関係海図 | 関係書誌 |
|---------------------|----------|---------|----------|---------------|---------------------------|
| Roman Transcription | Japanese | Lat. N. | Long. E. | Chart Related | Sailing direction Related |
| Ôsio Kô | 大塩港 | 34 46 | 134 45 | 106 | 2 |
| Ôsio Saki | 大塩埼 | 39 5 | 141 53 | 54 | 1A |
| Ôsira Se | 大白瀬 | 33 18 | 129 34 | 215,198,187 | 4 |
| Osirabetu | 音調津 | 42 14 | 143 19 | 34,43 | 3A |
| Osirabetu Kô | 音調津港 | 42 13 | 143 20 | 34,43 | 3A |
| Ôsiro | 大白 | 33 56 | 132 18 | 140,142 | 2 |
| Ô-Siro Se | 大白瀬 | 32 38 | 123 48 | 217,1212 | 4 |
| Ositomari | 鷺泊 | 45 15 | 141 14 | 21,33,41 | 3A |
| Ositomari Kô | 鷺泊港 | 45 14 | 141 15 | 21,33,41 | 3A |
| Ositomari Wan | 鷺泊湾 | 45 14 | 141 15 | 21,33,41 | 3A |
| Osiyose Hana | 押寄鼻 | 34 20 | 133 5 | 114,103,153 | 2 |
| Osoyoe Dasi | オソゴエダシ | 34 22 | 133 9 | 114,103 | 2 |
| Osomizu Hana | 逆水鼻 | 33 23 | 132 21 | 156 | 2 |
| Oso-no-ga Su | 御園ヶ洲 | 34 23 | 133 45 | 137B,153 | 2 |
| Ôsu Mati | 大洲町 | 33 30 | 132 33 | 107,1102 | 2 |
| Ôsu Saki | 大須埼 | 38 31 | 141 33 | 52,54 | 1A |
| Ôsugi Saki | 大杉埼(ウスギ) | 37 4 | 135 58 | 158,121 | 1B |
| Ôsumi Hana | 大角鼻 | 34 8 | 132 57 | 132,100A | 2 |
| Ôsumi Kaikyô | 大隅海峡 | 31 0 | 131 0 | 1221,180 | 4 |
| Osuzu Yama | 男鈴山 | 31 37 | 131 15 | 1221,180 | 4 |
| Osyaku Sima | 御積島 | 39 11 | 139 32 | 1153,145 | 1B |
| Ô-Syakusi | 大杓子 | 34 14 | 136 31 | 76 | 1A |
| Osyamanbe | 長萬部 | 42 31 | 140 23 | 17,43 | 3A |
| Osyamanbe Kawa | 長萬部川 | 42 31 | 140 23 | 17,43 | 3A |
| Osyonnai | オシヨウナイ | 45 26 | 141 3 | 40 | 3A |
| Osyonnai Hantô | オシヨウナイ半島 | 45 27 | 141 3 | 40 | 3A |
| Osyonnai Yama | オシヨウナイ山 | 45 26 | 141 3 | 40 | 3A |
| Osyoro | 潮路 | 42 46 | 140 19 | 22,11,43 | 3A |
| Osyoro | 忍路 | 43 12 | 140 53 | 28,41,43 | 3A |
| Osyoro Hana | 忍路鼻 | 43 13 | 140 52 | 28,41 | 3A |
| Osyôzuka Yama | 和尙塚山 | 34 17 | 136 35 | 76 | 1A |
| Ôta Kawa | 太田川 | 34 46 | 134 36 | 106 | 2 |
| Ôta Kawa | 太田川 | 34 40 | 137 54 | 70 | 1A |
| Ôta Kawa | 太田川 | 34 25 | 132 28 | 142,100B | 2 |
| Ôta Saki | 太田岬 | 42 16 | 139 47 | 11,43 | 3A |
| Ôta Ura | 太田浦 | 34 16 | 129 20 | 175 | 4 |
| Ôtabu Sima | 大多府島 | 34 41 | 134 18 | 155,105 | 2 |
| Otai Ne | 御体根 | 34 28 | 139 18 | 51 | 1A |
| Ôtaka Sima | 大高島 | 34 26 | 133 31 | 137B,153 | 2 |
| Ôtakamori | 大高森 | 38 20 | 141 9 | 64,54 | 1A |

| ローマ字 | 日本語 | 北緯 | 東経 | 関係海図 | 関係書誌 |
|---------------------|----------|---------|----------|----------------|---------------------------|
| Roman Transcription | Japanese | Lat. N. | Long. E. | Chart Related | Sailing direction Related |
| Ôtake Saki | 大竹崎 | 30 22 | 130 59 | 1221, 182A | 5 |
| Ôtake Yama | 大岳山 | 33 35 | 131 38 | 1101 | 2 |
| Ô-Takuma Sima | 大詫間島 | 33 10 | 130 21 | 169, 180 | 4 |
| Otakusyubetu | オタクシュベツ | 41 39 | 141 48 | 41 | 3A |
| Ôtani | 大谷 | 35 34 | 134 18 | 139, 1172 | 1B |
| Ôtani Iso | 大谷磯 | 34 19 | 133 4 | 103 | 2 |
| Otani-no Hana | 小谷ノ鼻 | 33 42 | 135 23 | 74 | 1A |
| Ôtaniura Kô | 大谷浦港 | 34 44 | 131 52 | 149 | 1B |
| Ôta-no-sike | 大樂毛 | 43 1 | 141 17 | 26, 34 | 3A |
| Otaru Kô | 小樽港 | 43 12 | 141 1 | 28, 41, 34 | 3A |
| Otaru Si | 小樽市 | 43 12 | 141 0 | 28, 41, 34 | 3A |
| Ôtasuke Se | 大田助瀬 | 33 22 | 129 35 | 193, 165 | 4 |
| Ô-Tateba Sima | 大館場島 | 34 2 | 132 36 | 1131, 141, 142 | 2 |
| Ôtategami | 大立神 | 32 34 | 129 45 | 203, 213 | 4 |
| Ôte Kawa | 大手川 | 35 32 | 135 12 | 118 | 1B |
| Ote-isi Hana | 於手石鼻 | 33 25 | 129 46 | 186, 166, 198 | 4 |
| Ôterama Saki | 大寺間崎 | 38 27 | 141 32 | 52 | 1A |
| Oti San | 越知山 | 35 0 | 135 2 | 139, 146, 159 | 1B |
| Otido Ura | 落土浦 | 34 42 | 129 23 | 1214 | 4 |
| Otigarai | ヲチガライ | 34 14 | 136 31 | 76 | 1A |
| Otihune Yama | 落舟山 | 44 38 | 142 42 | 37 | 3A |
| Otikubo Se | 落窪瀬 | 34 12 | 134 38 | 112 | 2 |
| Otiyoô Hana | オチヨド鼻 | 32 24 | 130 20 | 174 | 4 |
| Otiyo-ga Sima | 御千代ヶ島 | 35 9 | 140 19 | 58 | 1A |
| Ôto | 大 門 | 32 26 | 130 13 | 169, 206 | 4 |
| Oto Guri | 乙 櫛 | 35 40 | 134 51 | 160 | 1B |
| Ôto Saki | 大門崎 | 33 36 | 130 7 | 1223, 179 | 4 |
| Ôto Saki | 大門崎 | 32 16 | 130 25 | 174, 206 | 4 |
| Oto Sima | 乙 島 | 33 44 | 129 47 | 177 | 4 |
| Oto Sima | 乙 島 | 33 36 | 135 57 | 46 | 1A |
| Oto Sima | 乙 島 | 32 28 | 131 40 | 1223 | 4 |
| Ôtô Sima | 大藤島 | 32 55 | 132 40 | 119, 151, 108 | 1A |
| Ôtô Yama | 翁頭山 | 32 40 | 128 47 | 1212, 187 | 4 |
| Otobe | 乙 部 | 41 58 | 140 9 | 11, 43 | 3A |
| Otobe Hana | 乙部鼻 | 41 58 | 140 8 | 22, 11 | 3A |
| Otobe Kô | 乙部港 | 41 58 | 140 8 | 11, 43 | 3A |
| Ôtobi Sima | 大飛島 | 34 20 | 133 30 | 137B, 153 | 2 |
| Otohami | 乙 浜 | 34 55 | 139 56 | 1063, 90, 87 | 1A |
| Otoineppu Misaki | 音稻岬 | 44 38 | 142 56 | 29, 37 | 3A |
| Otoko Se | 男 瀬 | 34 43 | 137 4 | 1054, 1052 | 1A |

| ローマ字 | 日本語 | 北緯 | 東経 | 関係海図 | 関係書誌 |
|---------------------|--------------|---------|----------|--------------------|---------------------------|
| Roman Transcription | Japanese | Lat. N. | Long. E. | Chart Related | Sailing direction Related |
| Otoko Sima | 男 島 | 32 14 | 130 26 | 174, 206 | 4 |
| Otoko Sima | 樽 島 (オーコ) | 33 28 | 129 33 | 165 | 4 |
| Ôtomari | 大 泊 | 38 18 | 141 25 | 52 | 1A |
| Otona Se | 音無瀬 | 33 13 | 129 31 | 215, 198 | 4 |
| Otona Se | 音無瀬 | 32 48 | 128 40 | 1212 | 4 |
| Otona Se | 長ノ瀬 | 32 49 | 129 6 | 1212, 187 | 4 |
| Otona Se | オトナ瀬 | 32 39 | 129 47 | 203 | 4 |
| Otonasi Kawa | 音無川 | 33 44 | 136 1 | 77, 93 | 1A |
| Ôto-no Isi | 大殿石 | 34 9 | 132 40 | 163, 142 | 2 |
| Ôto-no Seto | 大戸ノ瀬戸(ウトノセト) | 32 32 | 130 28 | 208, 170 | 4 |
| Ôtori Hana | 大鳥鼻 | 34 18 | 133 33 | 137B | 2 |
| Otorotikusi Saki | オトロチクシ崎 | 42 34 | 140 37 | 17 | 3A |
| Ôtose Saki | 大戸瀬崎 | 40 46 | 140 4 | 144 | 1B |
| Otosibe | 落 部 | 42 11 | 140 26 | 17, 43 | 3A |
| Otosibe Misaki | 音標岬 | 44 43 | 142 49 | 37 | 3A |
| Ottinpe | 乙忠部 | 44 47 | 142 44 | 37 | 3A |
| Ottisi | 落 石 | 43 11 | 145 31 | 25, 42, 34 | 3A |
| Ottisi Saki | 落石崎 | 43 10 | 145 30 | 25, 34, 42 | 3A |
| Ottisi Wan | 落石湾 | 43 10 | 145 30 | 25, 34, 42 | 3A |
| Ottusi Yama | オツシ山 | 44 21 | 143 21 | 29 | 2 |
| Ôtu | 大 津 | 35 15 | 139 42 | 1062, 90 | 1A |
| Ôtu | 大 津 | 42 41 | 143 40 | 34, 43 | 3A |
| Ôtu Kawa | 大津川 | 42 41 | 143 40 | 34, 43 | 3A |
| Ôtu Kô | 大津港 | 34 31 | 135 24 | 150, 1103 | 2 |
| Ôtu Mati | 大津町 | 34 30 | 135 24 | 150, 1103 | 2 |
| Ôtu Sima | 大津島 | 34 0 | 131 43 | 126, 1101 | 2 |
| Ôtu Wan | 大津湾 | 35 16 | 139 43 | 1082, 1062, 90, 87 | 1A |
| Ôtubu Ne | 大ツブ根 | 35 13 | 139 36 | 90 | 1A |
| Ôtuka Ne | 大塚根 | 35 13 | 139 44 | 91, 90 | 1A |
| Ôtuka Yama | 大塚山 | 35 4 | 140 2 | 90, 87 | 1A |
| Ôtuki Yama | 大月山 | 33 56 | 132 51 | 141, 100B | 2 |
| Ô-Tukue Sima | 大机島 | 33 43 | 129 39 | 177, 1228, 179 | 4 |
| Ô-Tukue Sima | 大机島 | 33 41 | 130 13 | 190, 1228, 179 | 4 |
| Ôtumo Kawa | 大津茂川 | 34 46 | 134 36 | 106 | 2 |
| Ôtuna | 大 綱 | 34 25 | 129 17 | 173 | 4 |
| Ôtu-no Hana | 大津ノ鼻 | 34 30 | 135 23 | 106, 100A | 2 |
| Otusaka | 越 坂 | 37 18 | 137 15 | 120, 146 | 1B |
| Ô-Tuta Sima | 大葛島 | 34 12 | 133 38 | 153, 100A | 2 |
| Ôtuzi Hana | 大辻鼻 | 31 47 | 130 11 | 207 | 4 |
| Oura | 尾 浦 | 38 27 | 141 30 | 52, 54 | 1A |

| ローマ字 | 日本語 | 北緯 | 東経 | 関係海図 | 関係寄註 |
|---------------------|-------------|---------|----------|---------------|---------------------------|
| Roman Transcription | Japanese | Lat. N. | Long. E. | Chart Related | Sailing direction Related |
| Ôura | 大浦 | 39 27 | 142 1 | 71,54,72 | 1A |
| Ôura | 大浦 | 38 1 | 138 14 | 122,146 | 1B |
| Ôura | 大浦 | 34 41 | 129 26 | 173 | 4 |
| Ôura | 大浦 | 34 40 | 138 57 | 96 | 1A |
| Ôura | 大浦 | 34 24 | 130 58 | 115,136 | 1B |
| Ôura | 大浦 | 34 23 | 133 33 | 137B | 2 |
| Ôura | 大浦 | 33 20 | 132 30 | 151,1102 | 2 |
| Ôura Byôti | 大浦跡地 | 34 24 | 130 58 | 115,136 | 1B |
| Ôura Hama | 大浦浜 | 30 27 | 130 58 | 216 | 5 |
| Ôura Hana | 大浦鼻 | 32 46 | 132 57 | 108,1220 | 1A |
| Ôura Kawa | 大浦川 | 30 27 | 130 58 | 216 | 5 |
| Ôusi Se | 大牛瀬 | 32 31 | 130 31 | 170,169,206 | 4 |
| Ôura Syô | 大浦磯 | 34 36 | 134 1 | 155 | 2 |
| Ôura Uti | 大浦内 | 32 54 | 129 4 | 223,1212,213 | 4 |
| Ôura Yama | 尾浦山 | 38 27 | 141 29 | 52 | 1A |
| Ôura-Tugai | 大浦ツガイ | 34 8 | 132 58 | 132,104 | 2 |
| Ôurume Sima | 大麗女島 | 34 14 | 132 32 | 142 | 2 |
| Ôuti-no Ura | 大内之浦(ウシ=ユウ) | 31 42 | 129 42 | 207 | 4 |
| Ôwa Sima | 大輪島 | 30 59 | 131 0 | 221,1221 | 4 |
| Ôwada Hana | 大和田鼻 | 34 22 | 139 14 | 51 | 1A |
| Owase Kô | 尾鷲港 | 34 4 | 136 13 | 75,93,61 | 1A |
| Owase Mati | 尾鷲町 | 34 4 | 136 12 | 75,93,61 | 1A |
| Owase Ura | 尾鷲浦 | 34 4 | 136 14 | 75,93,61 | 1A |
| Owase Wan | 尾鷲湾 | 34 5 | 136 15 | 75,93,61 | 1A |
| Ôwatari Kawa | 大渡川 | 39 16 | 141 54 | 71,54 | 1A |
| Ôya | 大屋 | 34 17 | 132 31 | 142,100B | 2 |
| Ôya Hana | 大屋鼻 | 34 10 | 132 26 | 142 | 2 |
| Ôya Mati | 大屋町 | 32 37 | 130 12 | 169,206,213 | 4 |
| Oyabe Kawa | 小矢部川 | 36 48 | 137 4 | 1155,120,146 | 1B |
| Ôyage Sima | 大ヤゲ島 | 34 38 | 134 29 | 106 | 2 |
| Oyake Hana | 親休鼻 | 34 8 | 132 26 | 142,100B | 2 |
| Oyako Se | 親子瀬 | 34 2 | 131 43 | 126 | 2 |
| Ôyakura Sima | 大屋倉島 | 38 21 | 141 10 | 64,54 | 1A |
| Oyama | 尾山 | 34 21 | 130 51 | 115,201,136 | 1B |
| Ôyama | 大山 | 35 37 | 134 23 | 1172,139 | 1B |
| Ôyama | 大山 | 34 20 | 129 21 | 173 | 4 |
| Ôyama Dasi | 大山出シ | 35 7 | 140 11 | 57 | 1A |
| Ôyama Dasi | 大山出シ | 33 32 | 135 55 | 77 | 1A |
| Ôyama Mori | 大山森 | 33 28 | 135 50 | 77,93 | 1A |
| Ôyama Saki | 大山崎(ウヤマ) | 31 13 | 130 40 | 1201,221 | 4 |

| ローマ字 | 日本語 | 北緯 | 東経 | 関係海図 | 関係寄註 |
|---------------------|-----------|---------|----------|---------------|---------------------------|
| Roman Transcription | Japanese | Lat. N. | Long. E. | Chart Related | Sailing direction Related |
| Oyamada Wan | 小山田湾 | 31 13 | 131 1 | 1221,180 | 4 |
| Oyama-no Hana | 尾山ノ鼻 | 31 43 | 129 46 | 207,1222,187 | 4 |
| Ôyama-no Hana | 大山ノ鼻 | 33 55 | 130 54 | 1226,135,201 | 2 |
| Ôya-no Sima | 大矢野島 | 32 35 | 130 26 | 169,206 | 4 |
| Ôyo Sima | 大魚島 | 41 24 | 140 49 | 10,72 | 1B |
| Ôyodo Kawa | 大淀川 | 31 54 | 131 28 | 1220,1221 | 4 |
| Ôyodo Kô | 大淀港 | 34 34 | 136 40 | 1051,70 | 1A |
| Ôyodo Mati | 大淀町 | 34 34 | 136 40 | 1051,70 | 1A |
| Ôyoko Se | 大横瀬 | 30 26 | 130 59 | 216 | 5 |
| Ôyoko Sima | 大横島 | 34 15 | 132 57 | 103,163 | 2 |
| Ôyubi Saki | 大指崎(オウサン) | 38 37 | 141 32 | 54 | 1A |
| Ô-Yuri | 大山利 | 33 51 | 132 32 | 140,141,142 | 2 |
| Ôza San | 大座山 | 33 51 | 132 9 | 140,1102 | 2 |
| Ozaki | 尾崎 | 34 18 | 129 14 | 173,304 | 4 |
| Ozaki Hana | 尾崎鼻 | 33 34 | 129 45 | 166,1228 | 4 |
| Ozaki Wan | 尾崎湾 | 34 19 | 129 15 | 173,179 | 4 |
| Ôze Hana | 大瀬鼻 | 32 37 | 129 50 | 203,213,187 | 4 |
| Ôzi Sima | 大地島 | 32 56 | 132 26 | 151 | 2 |
| Ozika Seto | 小値賀瀬戸 | 33 14 | 129 8 | 1212,213 | 4 |
| Ozika Sima | 小値賀島 | 33 12 | 129 4 | 1212,198,213 | 4 |
| Ozima | 小島 | 31 51 | 129 52 | 209,207 | 4 |
| Ozima Sone | 小島曾根 | 31 51 | 129 52 | 209 | 4 |
| Ozima Ura | 小島浦 | 31 51 | 129 51 | 209,207,213 | 4 |
| Ôziro-no Se | 大ジロノ瀬 | 34 26 | 134 4 | 137A | 2 |
| Ozo-no Se | オゾノ瀬 | 34 26 | 133 58 | 137A | 2 |
| Ôzu Mati | 大洲町 | 33 31 | 132 33 | 1102,100B | 2 |
| Ôzu Seto | 大須瀬戸 | 34 18 | 132 27 | 142,100B | 2 |
| Ozue Wan | 尾末湾 | 32 28 | 131 40 | 1220,180 | 4 |
| Ô-Zukimi Sima | 大築海島 | 34 32 | 136 55 | 1053,1052 | 1A |
| Ô-Zumô Iwa | 大角力岩 | 32 52 | 129 38 | 204,203 | 4 |
| Ôzuti Dasi | 大樋出シ | 34 24 | 134 6 | 137A | 2 |
| Ôzuti Kô | 大樋港 | 39 21 | 141 55 | 71,54 | 1A |
| Ôzuti Mati | 大樋町 | 39 21 | 141 55 | 71,54,72 | 1A |
| Ôzuti Sima | 大樋島 | 34 25 | 133 56 | 137A,153 | 2 |
| Ôzuti Wan | 大樋湾 | 39 21 | 141 57 | 71,54,72 | 1A |