昭和４８年分相続税財産評価基準

路線価設定地域図

（３冊のうち３）

（佐賀、鳥栖、唐津、長崎、佐世保）税務署管内分

福岡国税局

YQ2
186

國立圖書館
48.9.11
臺灣總督府圖書

954084

路線価設定図

凡　例

地区区分	表示方法
繁華街および高度商業地区	700
普通商業地区および併用住宅地区	500
中小工場地区	200
大工場地区	500
普通住宅地区および家内工場地区	150

その地区区分を道路添いの宅地に限定する場合等の表示方法を、普通商業地区について示せば、次に掲げるとおりであり、他の地区区分は、この例により表示する。

地区区分が普通商業地区の場合	表示方法
道路を中心として全地域	500
道路を中心として南側全地域	450
道路沿いのみの地域	450
道路を中心として北側道路沿いと南側全地域	500
道路を中心として北側の道路沿いのみの地域	500

佐賀税務署管内 …… (1)

鳥栖　〃 …… (23)

唐津　〃 …… (32)

長崎　〃 …… (54)

佐世保　〃 …… (78)

（注）

1、路線価設定地域以外の地域の評価については別冊相続税財産評価基準参照のこと。

2、路線価の表示単位は1平方メートル当りの千円単位とする。

佐賀市

索引

（佐賀税務署管内）

	町名等	NO
あ	赤松町	13、14、17
	朝日町	19
	愛敬町	6、9
い	伊勢町	7、8、13
	今宿町	19
お	大財町	6
	大財ノ丁目	9
	〃 2丁目	9
	〃 3丁目	6、9
	〃 4丁目	〃
	〃 5丁目	6
	鬼丸町	17、18
か	川原町	7、8、13
	上多布施町	7
	嘉瀬町大字 扇町、中原、 萩野のうち国 道34号線沿線	11
	神園1、2、3、4丁目	2、4
	〃 5、6丁目	4
き	北川副町大字 本原、新郷、 光法のうち国 道208号線沿線	20
こ	紺屋町	15、19

	町名等	NO
こ	神野町 （通称、草場、東神野）	3、5
	〃 （〃 駅前区）	5、6
	〃 （通称愛敬島 新家、三津）	3、5
	神野西一丁目	2、3、5
	〃 二丁目	2、3
	〃 三丁目	2、3
	〃 四丁目	2
	呉服元町	9、14、15
	巨勢町大字 牛島、修理田高 尾のうち国道 34号線および 264号線沿線	10
さ	材木ノ丁目	15
	〃 2丁目	15、19
	道祖元町	12、13
し	白山ノ丁目	8
	〃 2丁目	8、9
	城内ノ丁目	14、17、18
	〃 2丁目	14、18
	昭栄町	12
	精町	13
	下田町	11、12

	町名等	NO
	新生町	7、12
す	末広ノ丁目	12、16
	〃 2丁目	16
せ	成章町	8
た	高木町	9
	多布施ノ丁目	7、8
	〃 2丁目	4、5、7、8
	〃 3丁目	7
	〃 4丁目	4
	田代ノ丁目	15、19
	〃 2丁目	〃
	高木瀬町大字 東高木高木お よび大字長瀬 のうち国道 263号線沿線	1
ち	中央本町	8、9、14
て	天神ノ丁目	5、8
	〃 2丁目	5
	〃 3丁目	〃
	天祐田地	4
	天祐一丁目	4、7
	天祐二丁目	4、7
と	唐人新町	5
	〃 1丁目	5、8
	〃 2丁目	6、8

	町名等	NO
な	中の小路	8、14
	長瀬町	7、12、13
	中の館町	18
	中折町	7
	鍋島町大字八戸溝	2、4
	〃 大字八戸	11、12
に	西魚町	7、13
	西田代町	7、13
	西与賀町大字屋外	16
は	八幡小路	8
ひ	東佐賀町	9、15
	日の出一丁目	1
	〃 二丁目	1
	兵庫町大字 瓦町、若宮渕の うち国道54号 線沿線	10
ほ	堀川町	8、13、14
	本庄町大字本庄	12、13、16
ま	松原ノ丁目	14
	〃 2丁目	14
	〃 3丁目	14、15
	〃 4丁目	15
み	水ヶ江ノ丁目	14、15、18
	〃 2丁目	15、19
	〃 3丁目	18、19

	町名等	NO
	水ヶ江4丁目	19
	〃 5丁目	18、19
	〃 6丁目	19
	緑小路	4、7
や	柳町	9、15
	八戸ノ丁目	12
	〃 2丁目	〃
よ	与賀町 （住居表示番号 地域外を含む）	13、14
ろ	六座町	7、13
わ	若宮ノ丁目	1、2、3
	〃 2丁目	2

佐賀市路線価設定地域略図

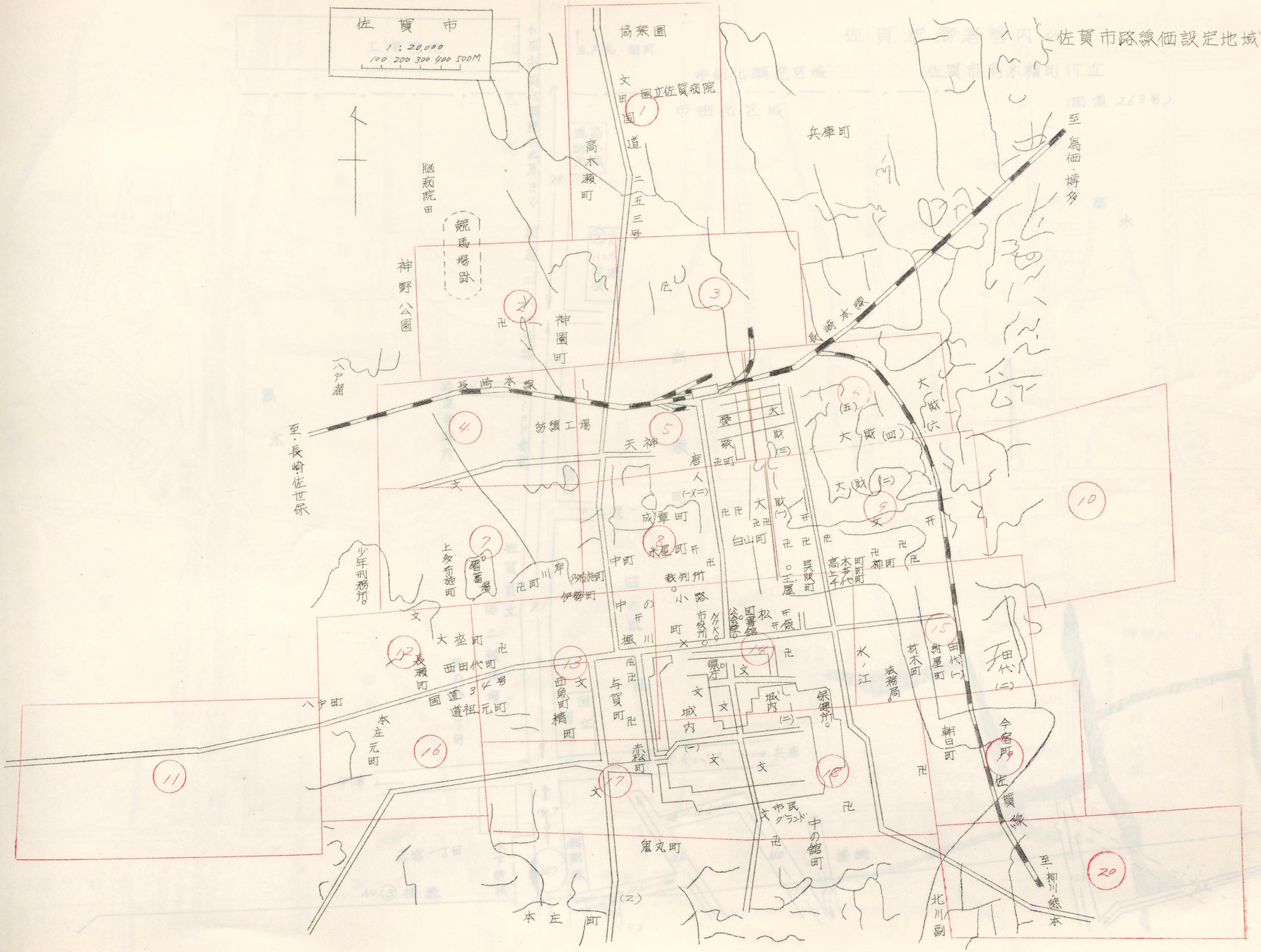

佐賀税務署管内 No.1

佐賀市高木瀬町付近

(国道263号)

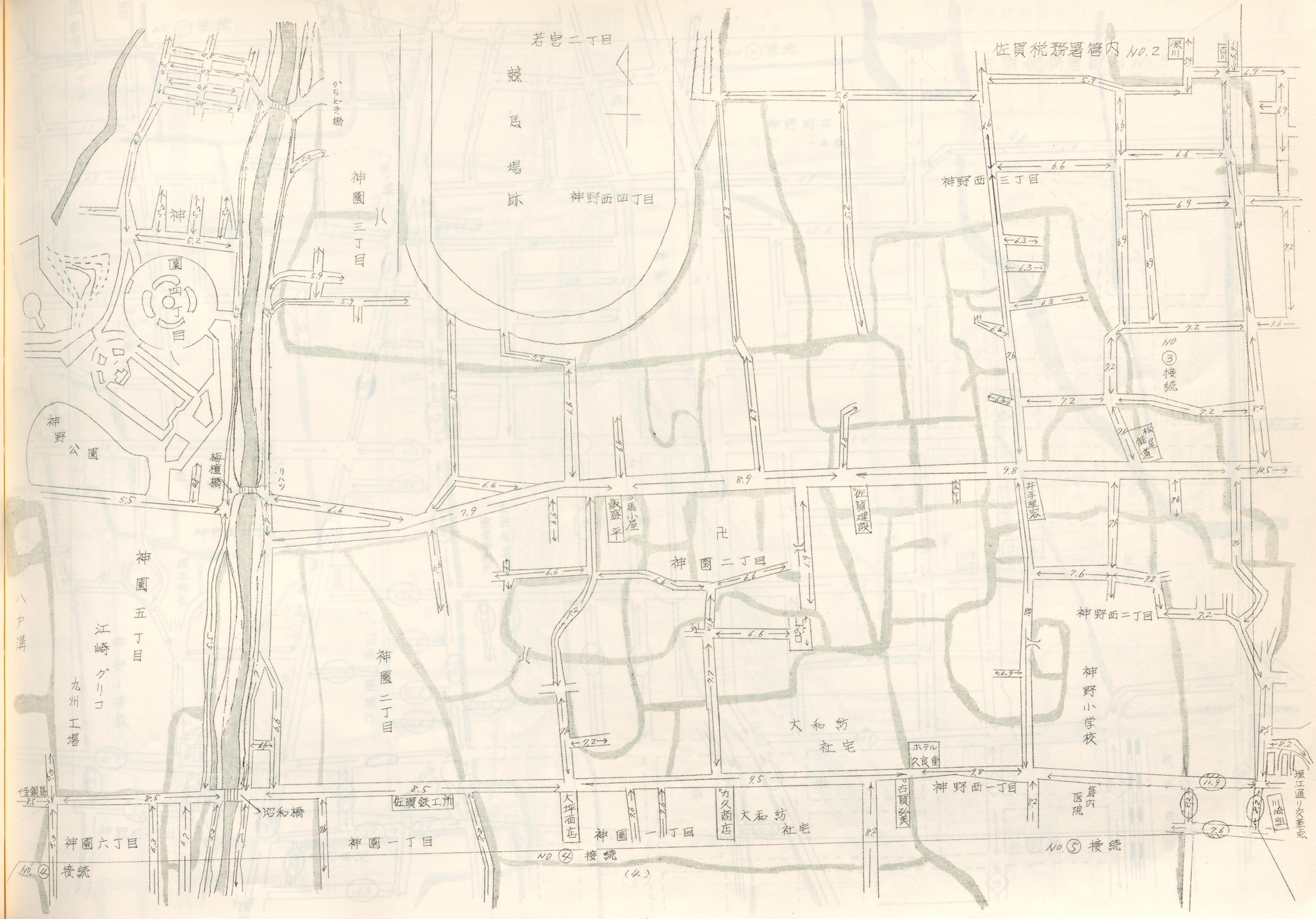
佐賀税務署管内 NO.2
若宮二丁目
競馬場跡
神野西四丁目
神野西三丁目
神園三丁目
神園四丁目
神野公園
梅檀橋
かちどき橋
リハツ
神園五丁目
江崎グリコ
九州工場
八戸溝
神園二丁目
神園二丁目
飯盛平
馬小屋
佐賀建設
井手理容
神野西二丁目
神野小学校
大和紡社宅
ホテル久良重
古賀弘美
神野西一丁目
島内医院
川崎組
堀江通り交差点
大坪酒店
カ久商店
大和紡社宅
佐賀鉄工所
昭和橋
神園六丁目
神園一丁目
NO.④接続
NO.⑤接続
NO.④接続
NO.③接続
松舗尾道
(4)

佐賀税務署管内 No.3
NO.① 接続
NO.② 接続
NO.⑤ 接続
NO.⑥ 接続
神野町字一本校
神野町
神野西三丁目
神野西二丁目
神野小学校
佐賀電気通信部
佐賀県道路整備事務所
佐賀実校
区画整理外
堀江神社
国道
草場
プール

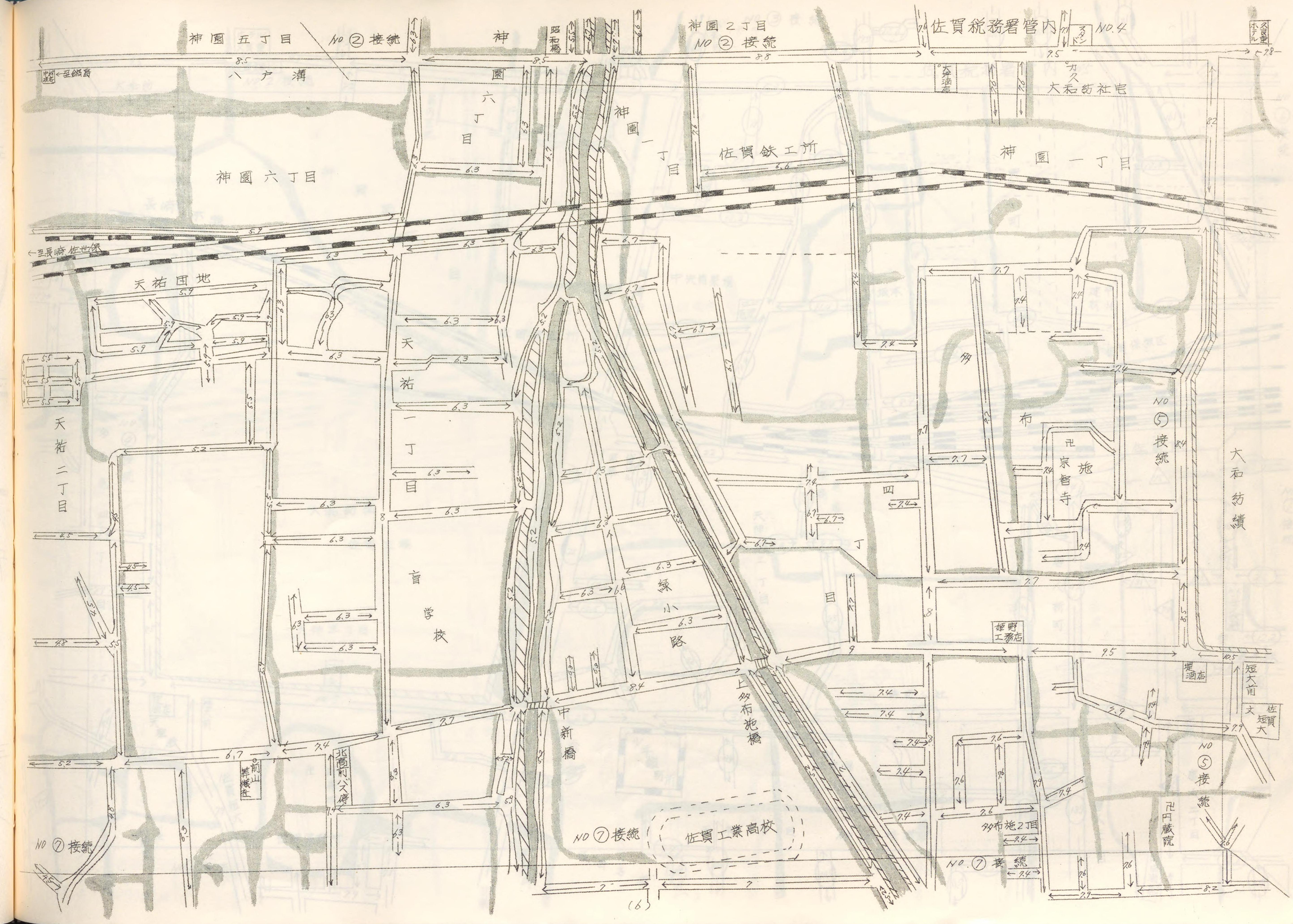

神園五丁目
NO②接続
神園六丁目
神園六丁目
神園一丁目
神園一丁目
神園二丁目
NO②接続
佐賀税務署管内
NO.4
大和紡社宅
佐賀鉄工所
天祐団地
天祐二丁目
天祐一丁目
盲学校
緑小路
中新橋
上多布施橋
多布施
四丁目
NO⑤接続
大和紡績
NO⑤接続
NO⑦接続
NO⑦接続
NO.⑦接続
佐賀工業高校
多布施2丁目

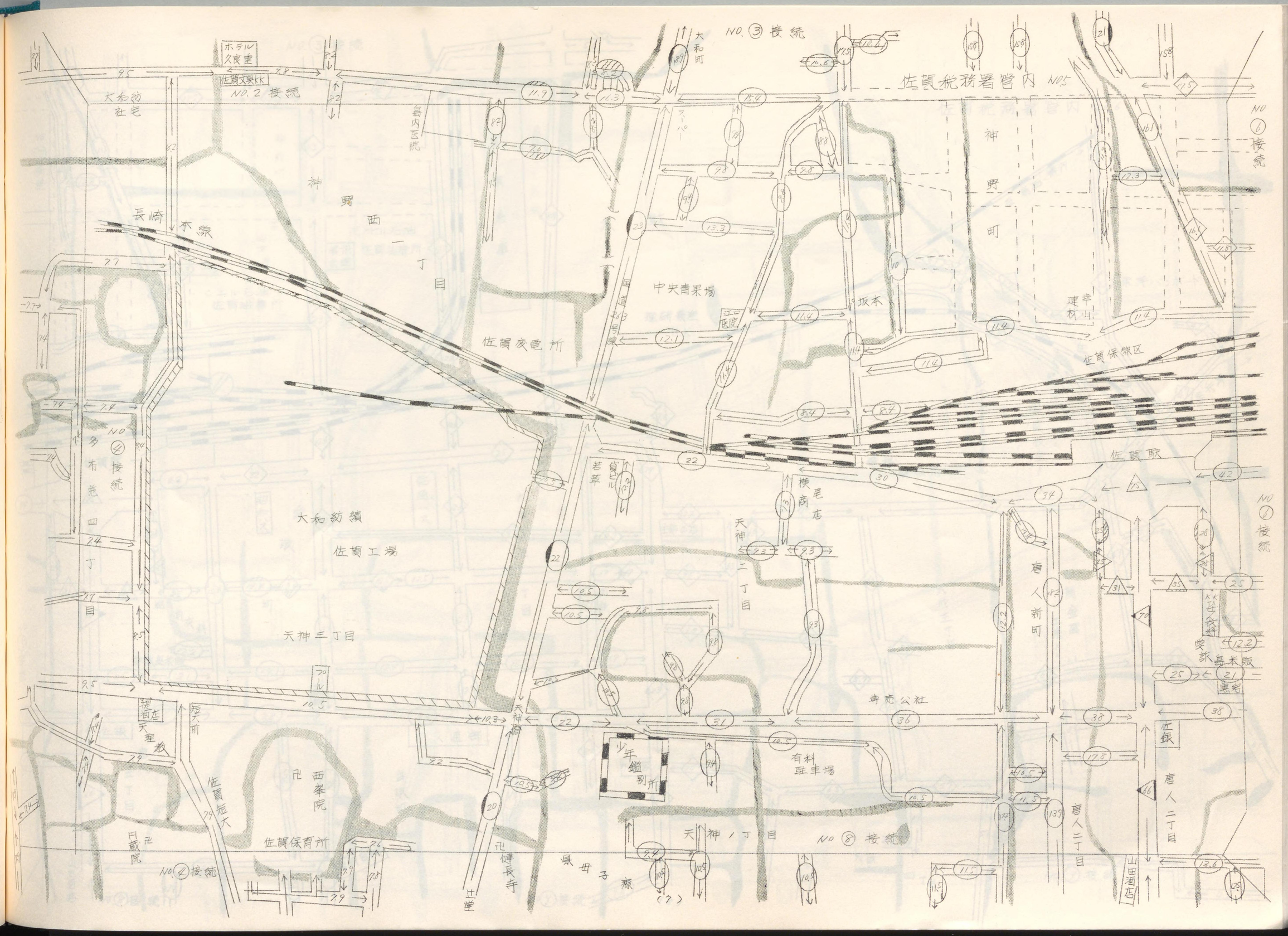

NO.③接続
佐賀税務署管内 NO.5
NO.2接続
大和紡社宅
ホテル久良里
佐賀文具KK
島内医院
神野西一丁目
長崎本線
中央青果場
国道263号線
江口医院
坂本
神野町
幸山建材
佐賀保線区
佐賀駅
佐賀変電所
NO.④接続
多布苑四丁目
大和紡績
佐賀工場
天神三丁目
若草
貸ビル
横尾商店
天神二丁目
唐人新町
NO.⑥接続
受訴
島米販
黒岩
専売公社
有料駐車場
少年鑑別所
天神橋
天理教
短大前
佐賀短大
西峯院
佐賀保育所
円蔵院
NO.④接続
健長寺
辻堂
県母子療
天神1丁目
NO.⑧接続
唐人二丁目
山田酒店
佐銀

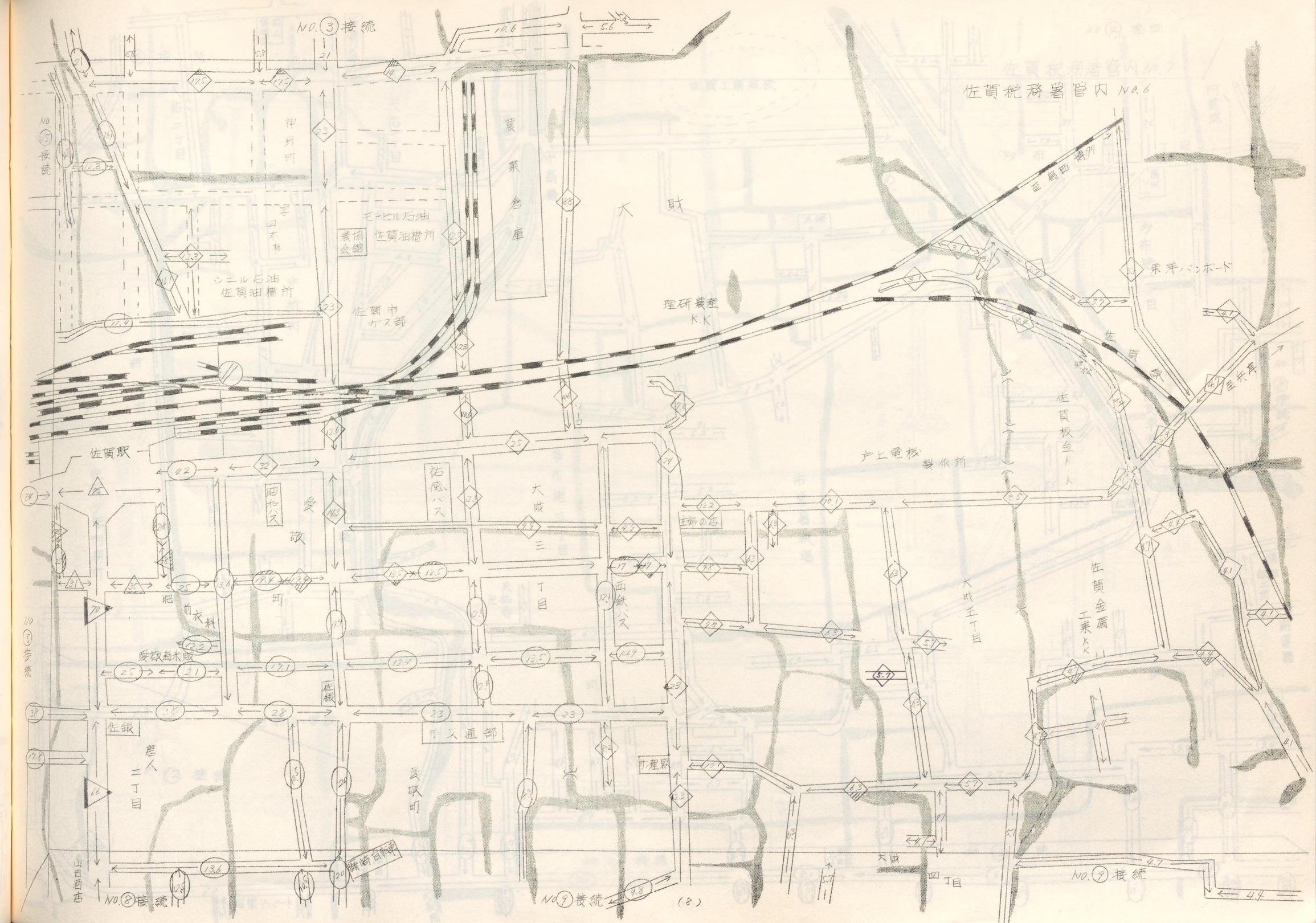

NO.③接続
佐賀税務署管内 NO.6
大財
農業倉庫
神野町
モービル石油
佐賀油槽所
シエル石油
佐賀油槽所
佐賀市ガス部
理研農産 K.K
東洋バンボード
佐賀駅
愛敬
大財
三丁目
西鉄バス
佐賀板金 K.K
戸上電機製作所
大財五丁目
佐賀金属工業 K.K
愛敬島米販
佐銀
市交通部
愛敬町
大財四丁目
NO.⑨接続
NO.⑧接続
NO.⑨接続

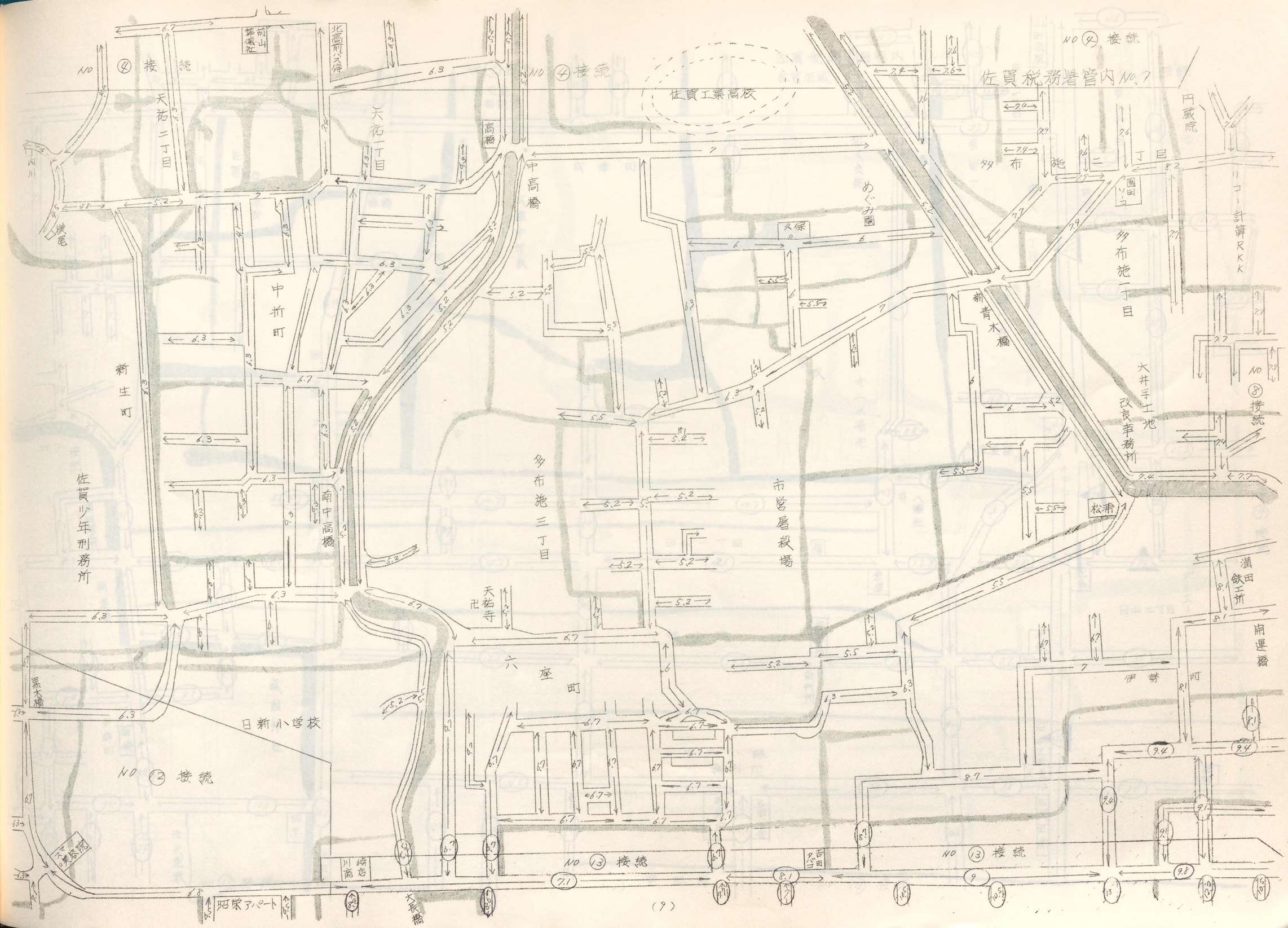
佐賀税務署管内No.7
NO ④ 接続
NO ④ 接続
NO ④ 接続
佐賀工業高校
天祐二丁目
天祐一丁目
高橋
中高橋
中折町
新生町
佐賀少年刑務所
南中高橋
多布施三丁目
市営屠殺場
めぐみ園
久保
新青木橋
多布施二丁目
円蔵院
リコー計算RKK
大井手土地改良事務所
NO ⑧ 接続
松浦
満田鉄工所
用運橋
伊勢町
六座町
天祐寺
日新小学校
NO ⑫ 接続
NO ⑬ 接続
NO ⑬ 接続
大長橋
昭栄アパート
黒木橋
横尾

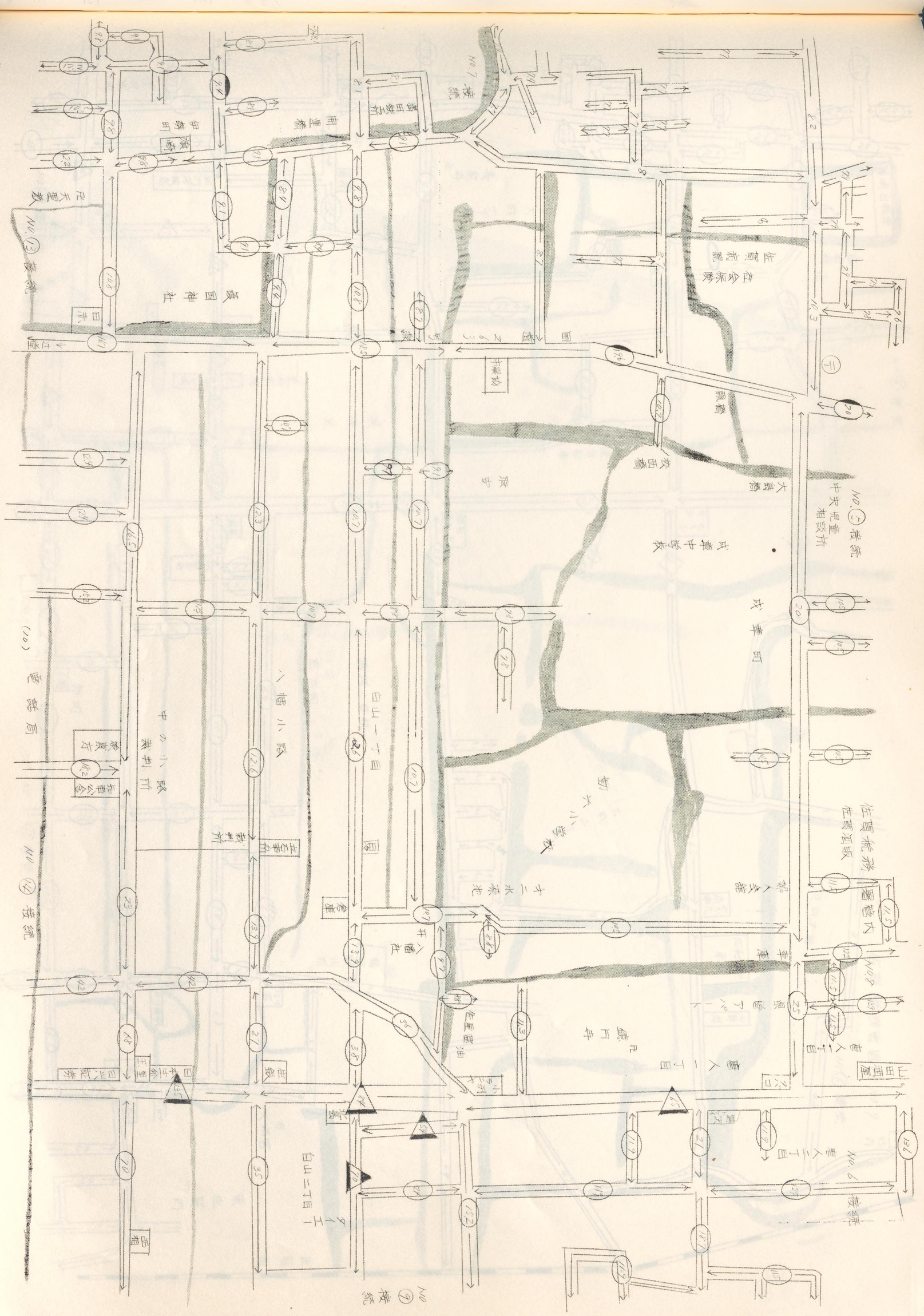

No.7 接続
No.13 接続
No.5 接続
No.14 接続
No.6 接続
No.9 接続

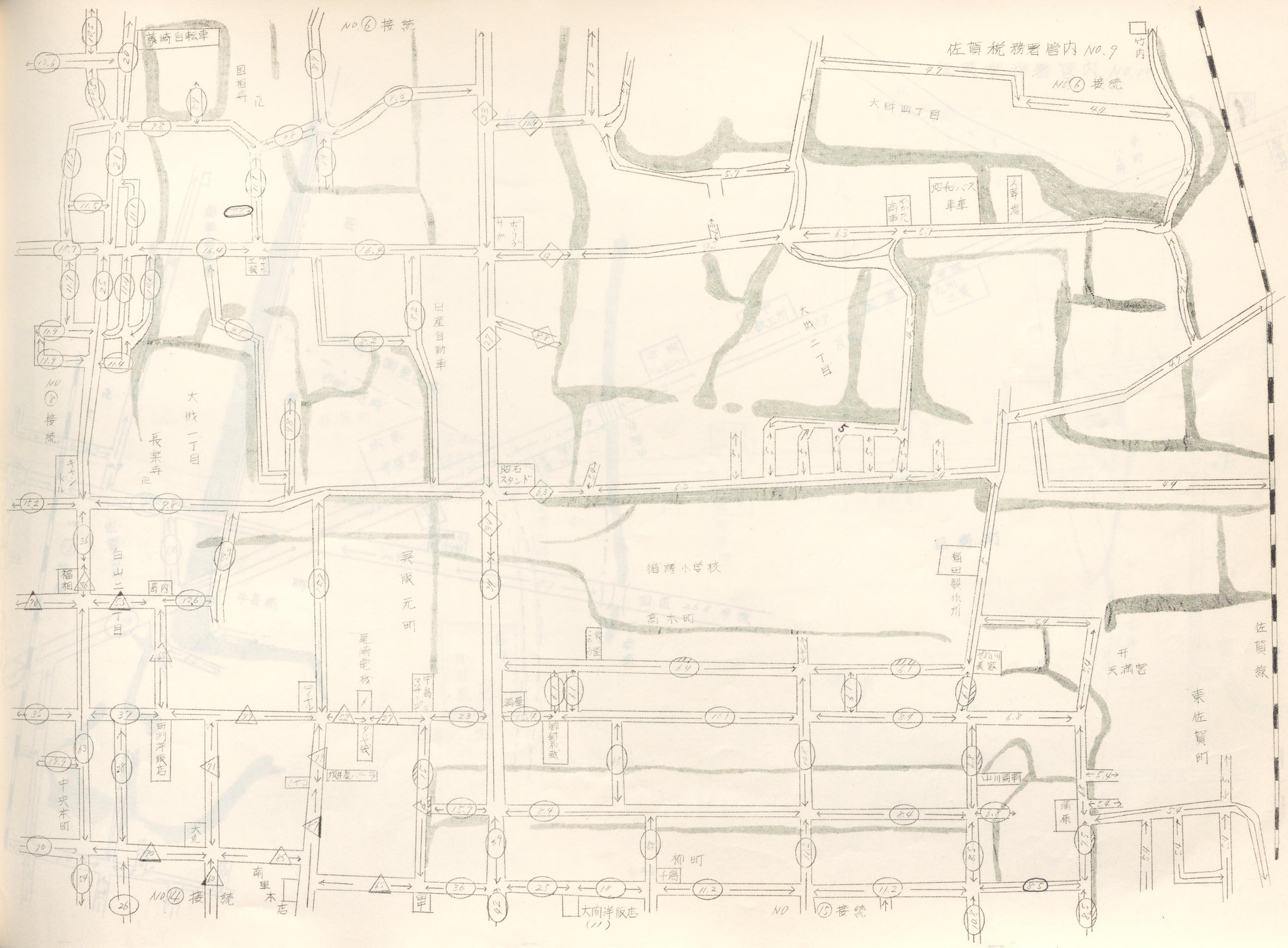

佐賀税務署管内 NO.9
NO.⑥ 接続
NO.⑥ 接続
藤崎自転車
国相寺
大財四丁目
昭和バス車庫
大財二丁目
日産自動車
大財一丁目
長楽寺
NO.⑧ 接続
昭石スタンド
白山二丁目
福相
呉服元町
尾崎電機
循誘小学校
高木町
福田製作所
天満宮
東佐賀町
佐賀線
中央本町
田渕洋服店
大丸
南里本店
NO.⑭ 接続
柳町
大間洋服店
NO.⑮ 接続

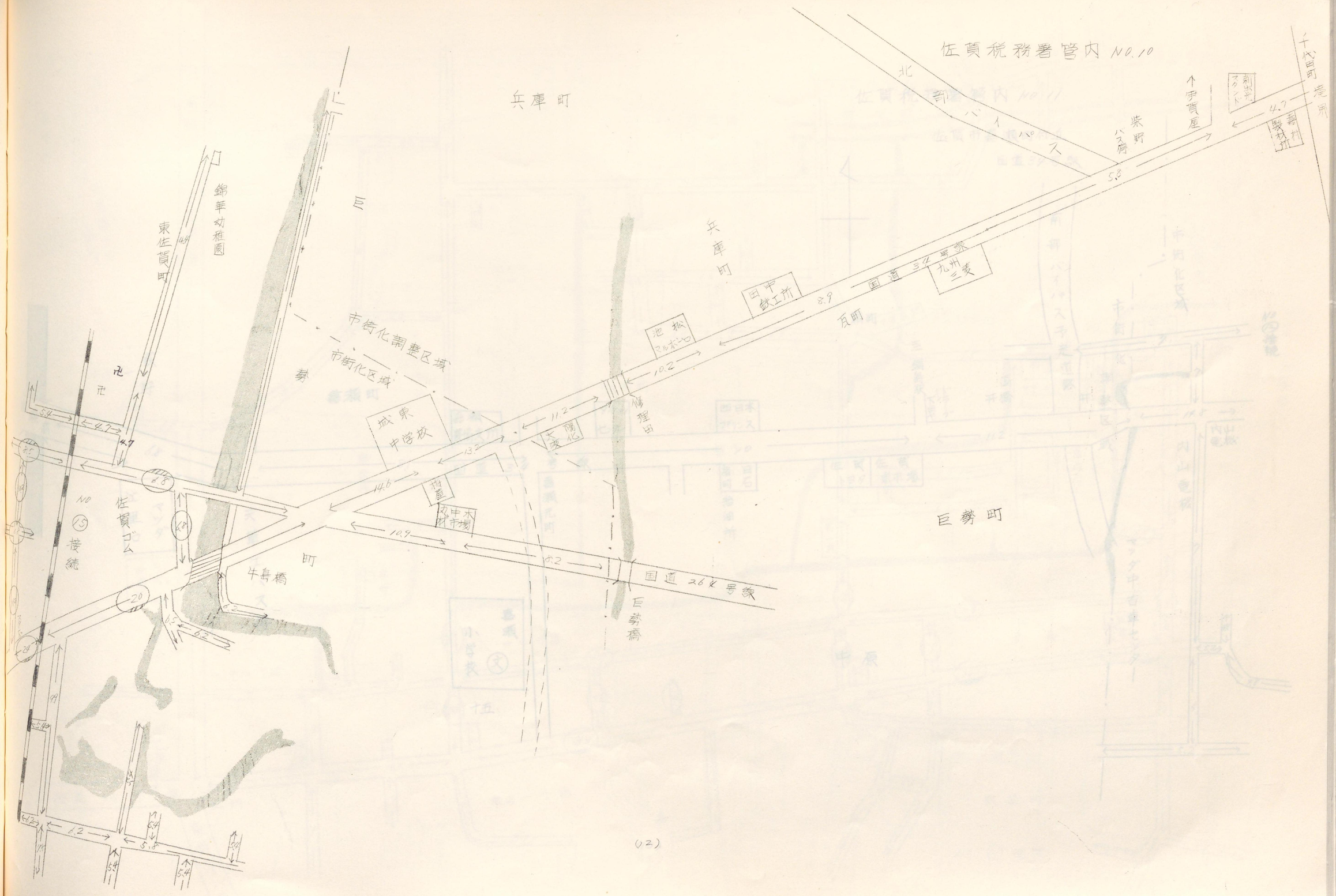
佐賀税務署管内 NO.10
兵庫町
北部バイパス
柴野
ハス停
伊賀屋
千代田町
境界
新出光
マタンド
嘉村
製材所
錦華幼稚園
東佐賀町
巨勢
市街化調整区域
市街化区域
兵庫町
田中
鉄工所
国道34号線
九州
三菱
池松
マルボンセ
瓦町
修理田
城東
中学校
大隅化
大液
柿屋
丸中木
材市場
佐賀ゴム
NO
15
接続
牛島橋
町
国道264号線
巨勢橋
巨勢町

佐賀税務署管内 NO.11
佐賀市嘉瀬町付近
国道34号線
南部バイパス予定道路
市街化区域
市街化調整区域
NO.12接続
扇町
至鍋島駅
高橋
萩野
嘉瀬町
嘉瀬高
嘉瀬農協支所
ダイハツセンター
西日本プリンス
国道34号線
嘉瀬元町
日石扇町給油所
佐賀トヨタ
佐賀県市場
マツダ江里口
天草江バス停
嘉瀬小学校
十五
中原
内山電機
マツダ中古車センター
6.8
8.1
10
11.2
14.8
5.2

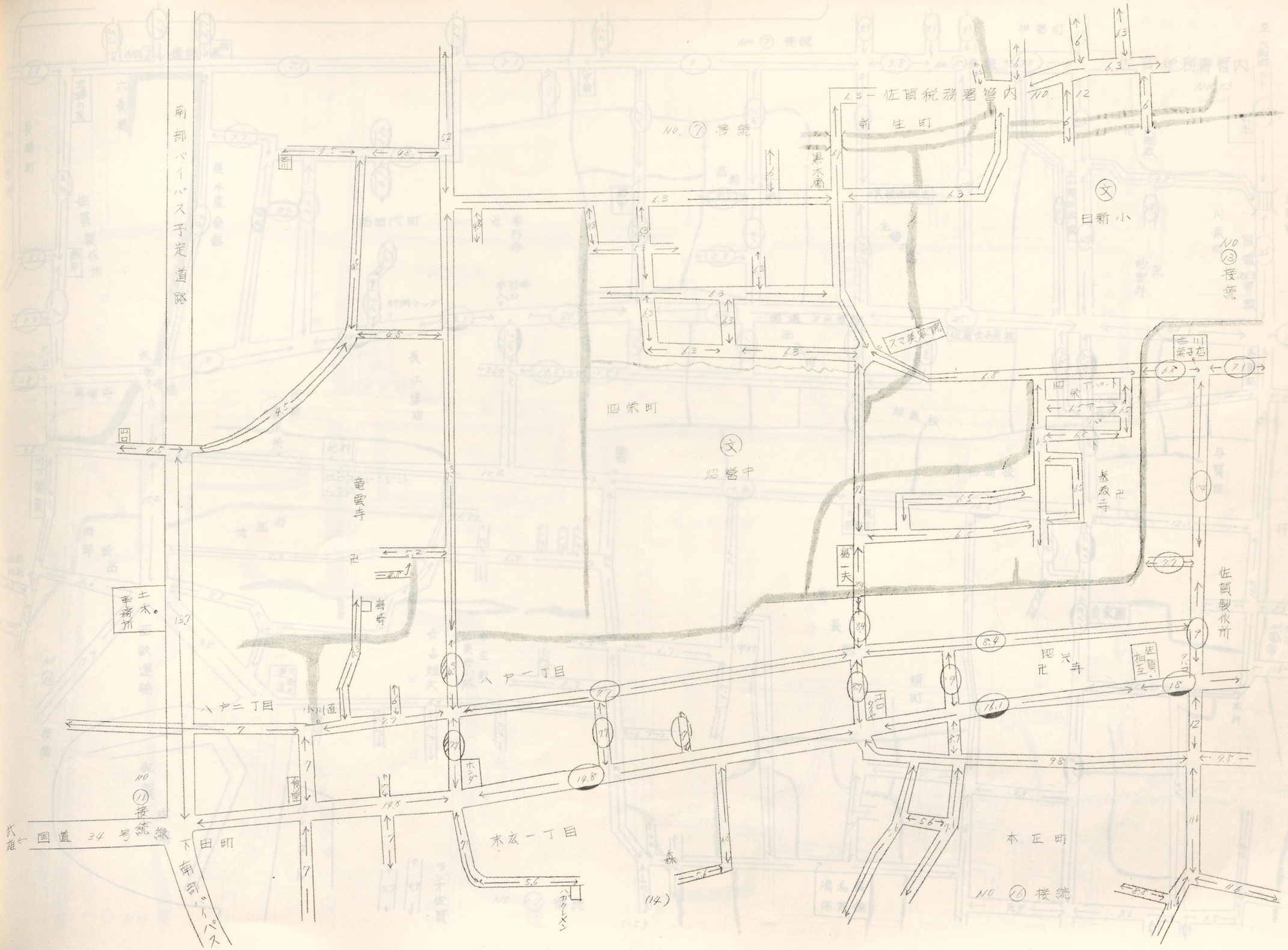

佐賀税務署管内
新生町
NO.⑦接続
黒木橋
日新小
NO.⑬接続
南部バイパス予定道路
スマ美容院
吉川菓子店
昭栄町
昭栄アパート
中営
竜雲寺
泰教寺
島一夫
佐賀製作所
土木事務所
ハナ一丁目
ハナ二丁目
小川直
昭栄寺
佐賀相互
ホンダ
食堂
国道34号線
下田町
南部バイパス
末広一丁目
本正町
NO.⑯接続

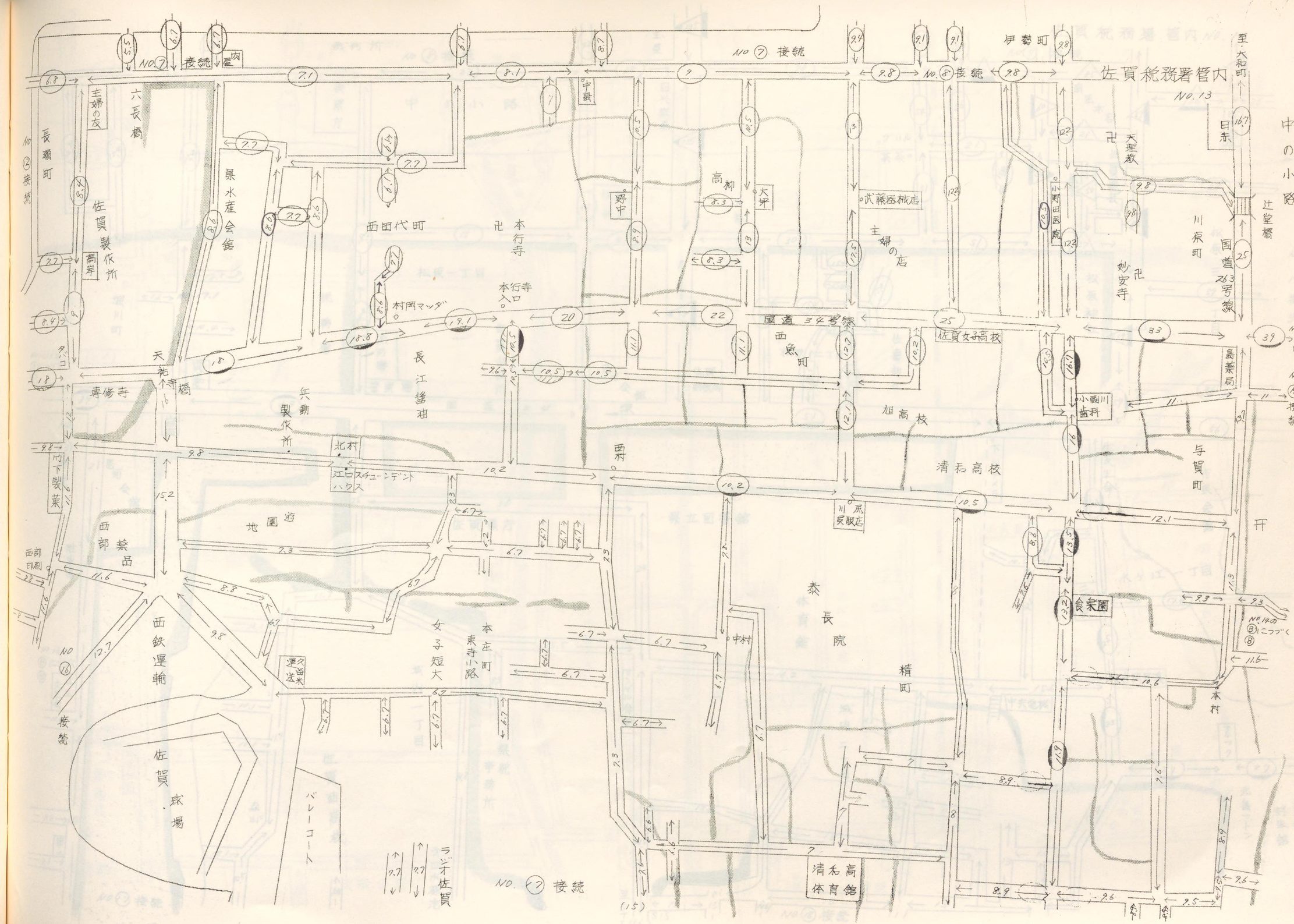

佐賀税務署管内
NO.13
中の小路
伊勢町
至大和町
日赤
辻堂橋
国道263号線
川原町
妙安寺
天理教
小野田医院
武藤器械店
主婦の店
高柳
大平
野中
中島
本行寺
本行寺入口
西田代町
村岡マンダ
県水産会館
六長橋
主婦の友
長瀬町
佐賀製作所
高岸
タバコ
天祐寺橋
専修寺
兵動製作所
長江醤油
北村
江口スチューンデントハウス
西村
国道34号線
西魚町
佐賀女子高校
旭高校
清和高校
小副川歯科
島葉局
与賀町
川原呉服店
泰長院
精町
中村
食楽園
本村
遊園地
西部薬品
西部印刷
西鉄運輸
佐賀球場
バレーコート
ラジオ佐賀
NO.⑦接続
NO.⑧接続
NO.⑫接続
NO.⑭接続
NO.⑯
NO.⑰接続
NO.14のⒶにつづく
NO.14のⒷにつづく
清和高体育館

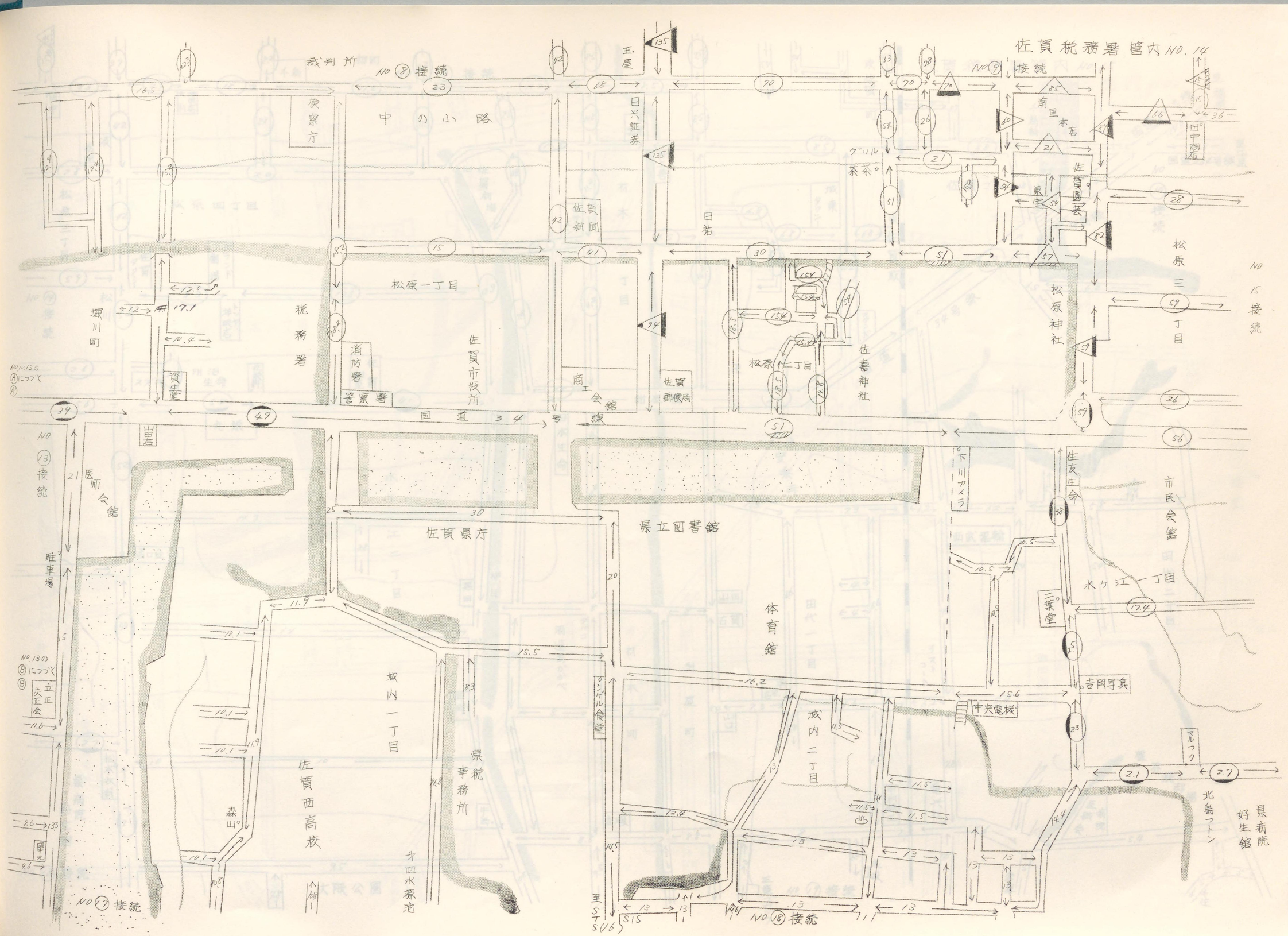
佐賀税務署管内NO.14
裁判所
NO⑧接続
中の小路
検察庁
玉屋
日兵証券
佐賀新聞
日祐
グリル茶茶
南里本店
佐賀園芸
東宝
松原三丁目
NO15接続
松原一丁目
堀川町
税務署
消防署
警察署
佐賀市役所
商工会館
佐賀郵便局
松原二丁目
佐嘉神社
松原神社
国道34号線
NO⑬接続
医師会館
駐車場
佐賀県庁
県立図書館
体育館
下川カメラ
住友生命
市民会館
水ケ江一丁目
二葉堂
吉岡写真
中央電機
城内一丁目
佐賀西高校
県税事務所
城内二丁目
北島フトン
県病院好生館
NO⑰接続
NO⑱接続

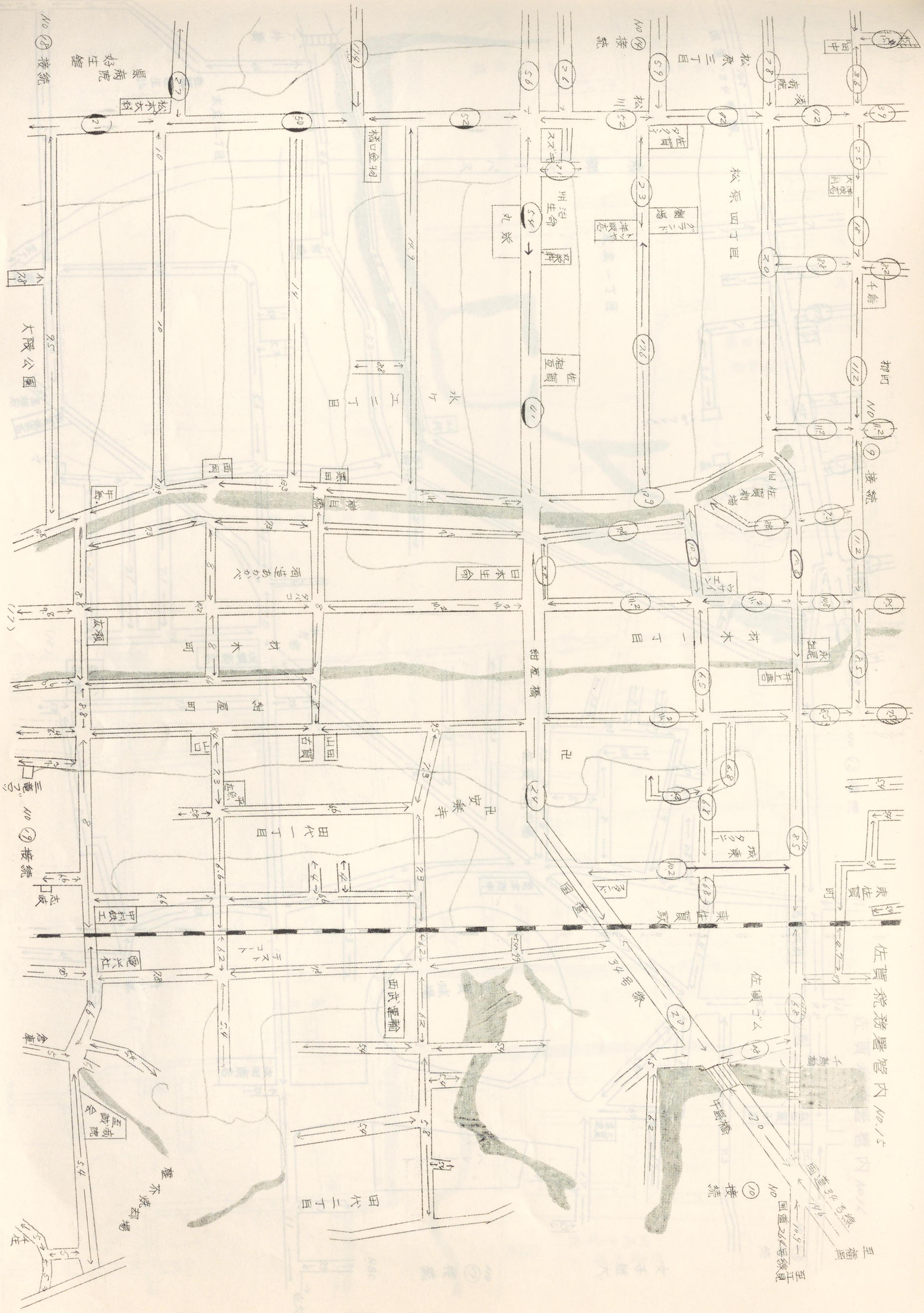

佐賀税務署管内 No.15
松原三丁目
松原四丁目
柳町
水ケ江二丁目
紺屋橋
紺屋町
田代一丁目
田代二丁目
大隈公園

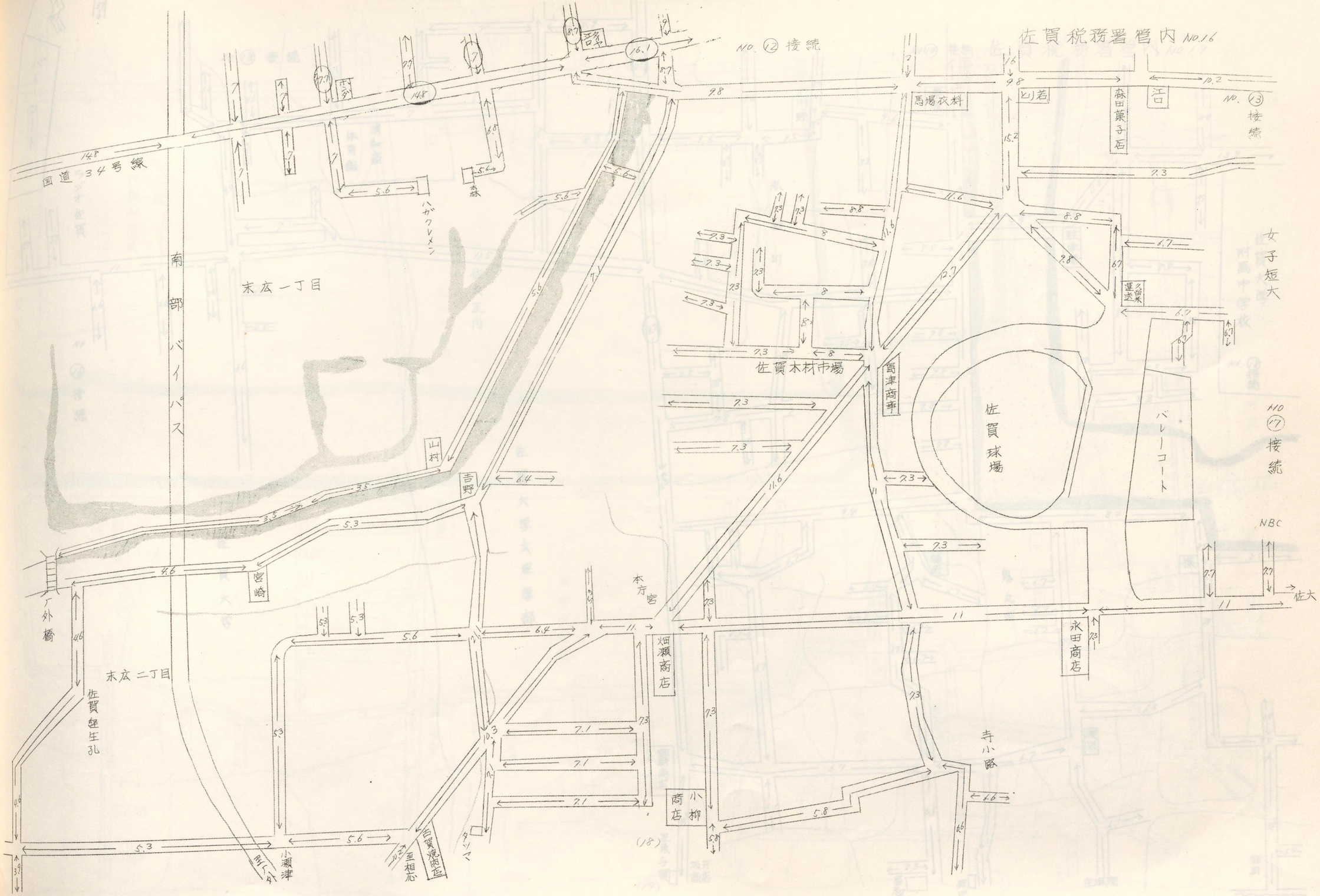

佐賀税務署管内 No.16
No. ⑫ 接続
No. ⑬ 接続
No ⑰ 接続
国道34号線
南部バイパス
末広一丁目
末広二丁目
佐賀木材市場
佐賀球場
バレーコート
女子短大
佐大
NBC
馬場衣料
森田菓子店
江口
久留米運送
島津商事
山村
吉野
宮崎
本庁宮
畑瀬商店
永田商店
小柳商店
寺小路
佐賀経生孔
小瀬津
至相応
ハガクレメン

佐賀税務署管内 NO.17
NO.⑬ 接続
NO.⑭ 接続
NO.⑯ 接続
NO.⑱ 接続
バレーコート
ラジオ佐賀
清和商
体育館
佐大正門
赤松町
川野
栗原
駐車場
佐賀大学附属中学校
佐賀大学文理学部
佐賀大学
嬉野
鬼丸町
操
渡辺
御厨商店
至東与賀
井坂商店
昌和建設
野中
宝琳院
御厨

佐賀税務署管内 NO. 18

NO. ⑮ 接続

NO ⑭ 接続

NO ⑰ 接続

佐賀大学 附属中学校

博物館

赤松小学校

佐賀大学 附属小学校

NHK

水ケ江三丁目

竜谷学園

駐車場

古賀医院

福祉会館

鬼丸町

城南橋

城南中学校

百武理髪

日蔵院

中の館町

天神

吉原医院

松尾

サガカメラ

中島

(20)

佐賀税務署管内
NO.19
千住
竜谷学園
水ヶ江四丁目
金光教
古賀同心院
NO.18 接続
三竜ブロック
中野
NO.15 接続
東佐賀
至東佐賀
中村屋
伊東実
上竜組
蓮池
至蓮池
今宿町
佐賀線
朝日町
吉原医院
松尾
あけみ食堂
横尾
六丁目
水ヶ江
大川
小柳医院
大洋工業
国道
208号線
至川副大崎
茶店
西本
小柳
水ヶ江五丁目
NO.20 接続
至大川

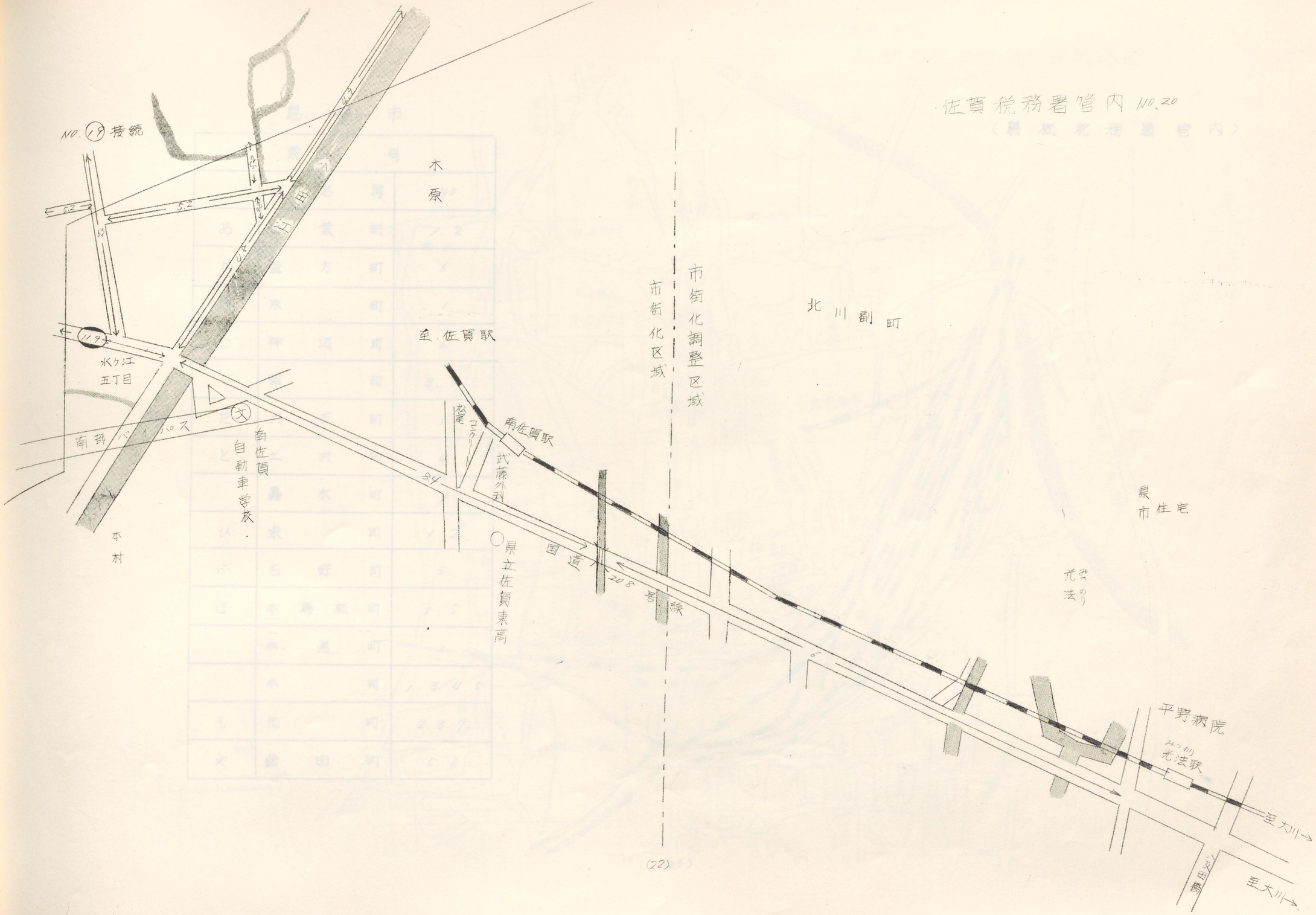

佐賀税務署管内 NO.20

鳥　栖　市

（鳥　栖　税　務　署　管　内）

	索　　引	
	町　名　等	NO
あ	永　吉　町	1、2
か	曽　方　町	6
き	京　　町	1
こ	神　辺　町	6
し	宿　　町	3、4
た	大　正　町	1
と	土　井　町	4
	轟　木　町	7
ひ	東　　町	1、2
ふ	古　野　町	5
ほ	本鳥栖町	1、5
	本　通　町	1
	本　　町	1、3、4、5
も	元　　町	2、3、7
や	弥　生　町	5、6

鳥栖市路線価設定地域略図

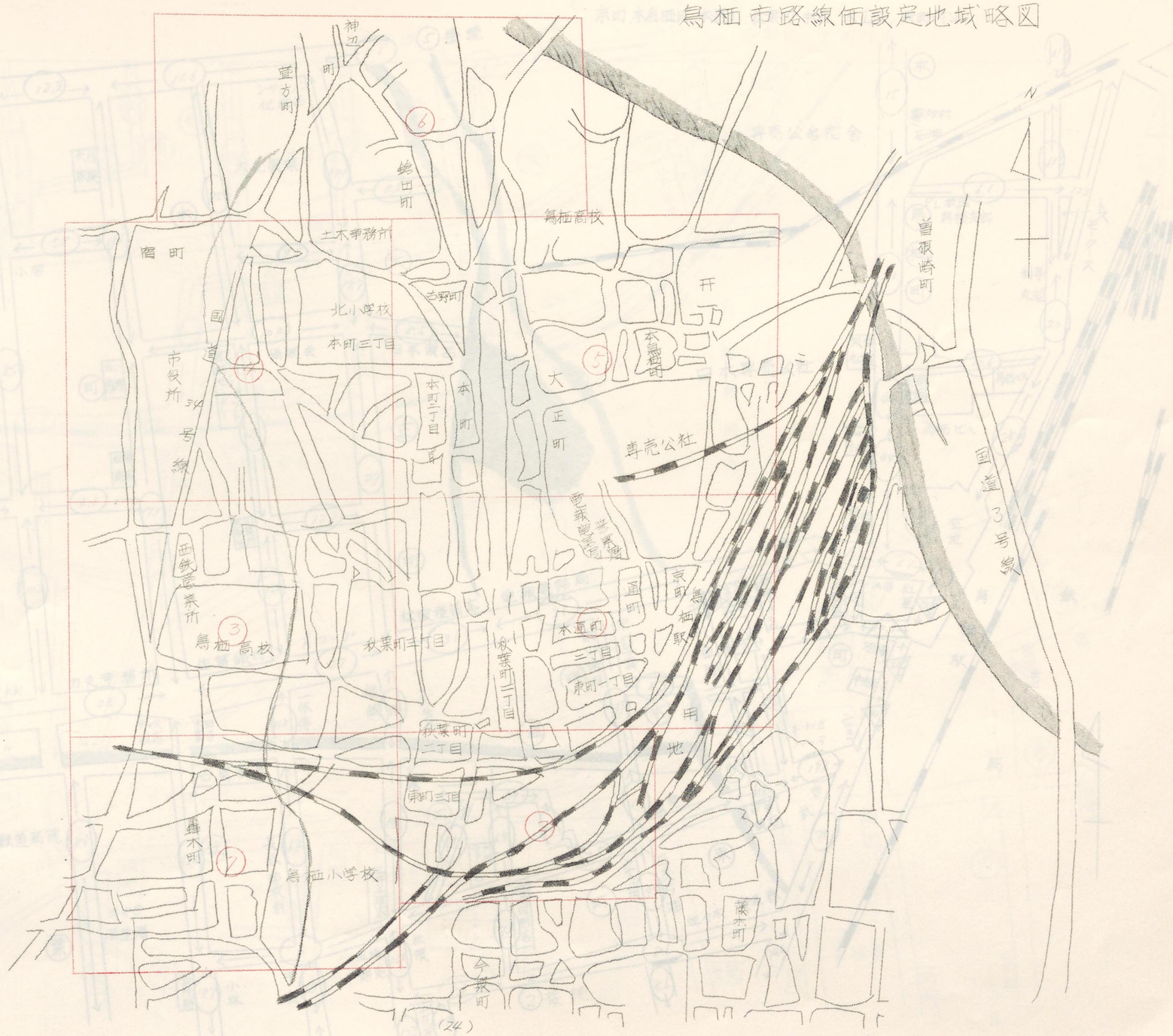

鳥栖税務署管内 No.1

京町、本鳥栖町、本通町、秋葉町、本町、大正町、東町付近

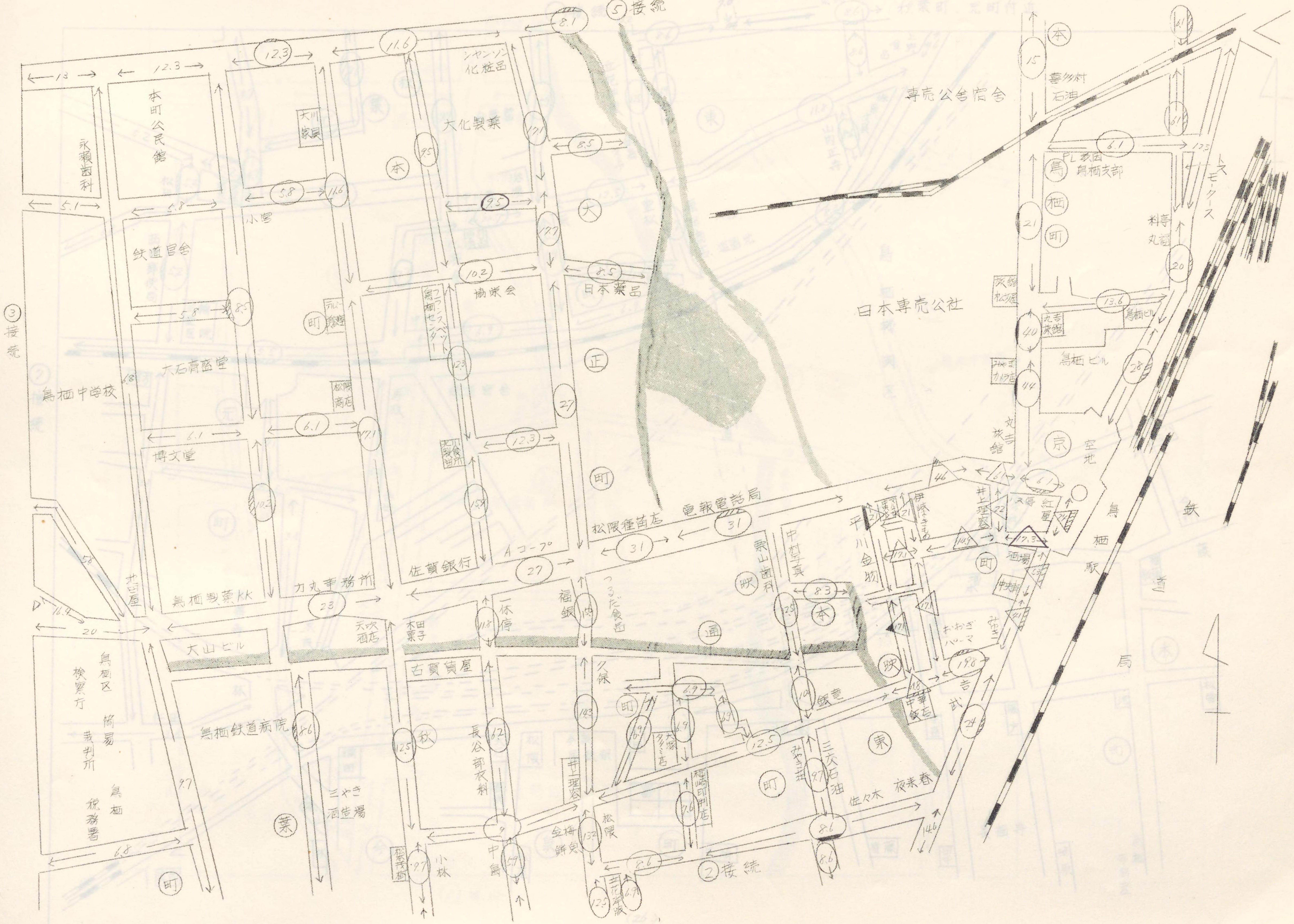

鳥栖税務署管内 NO.2

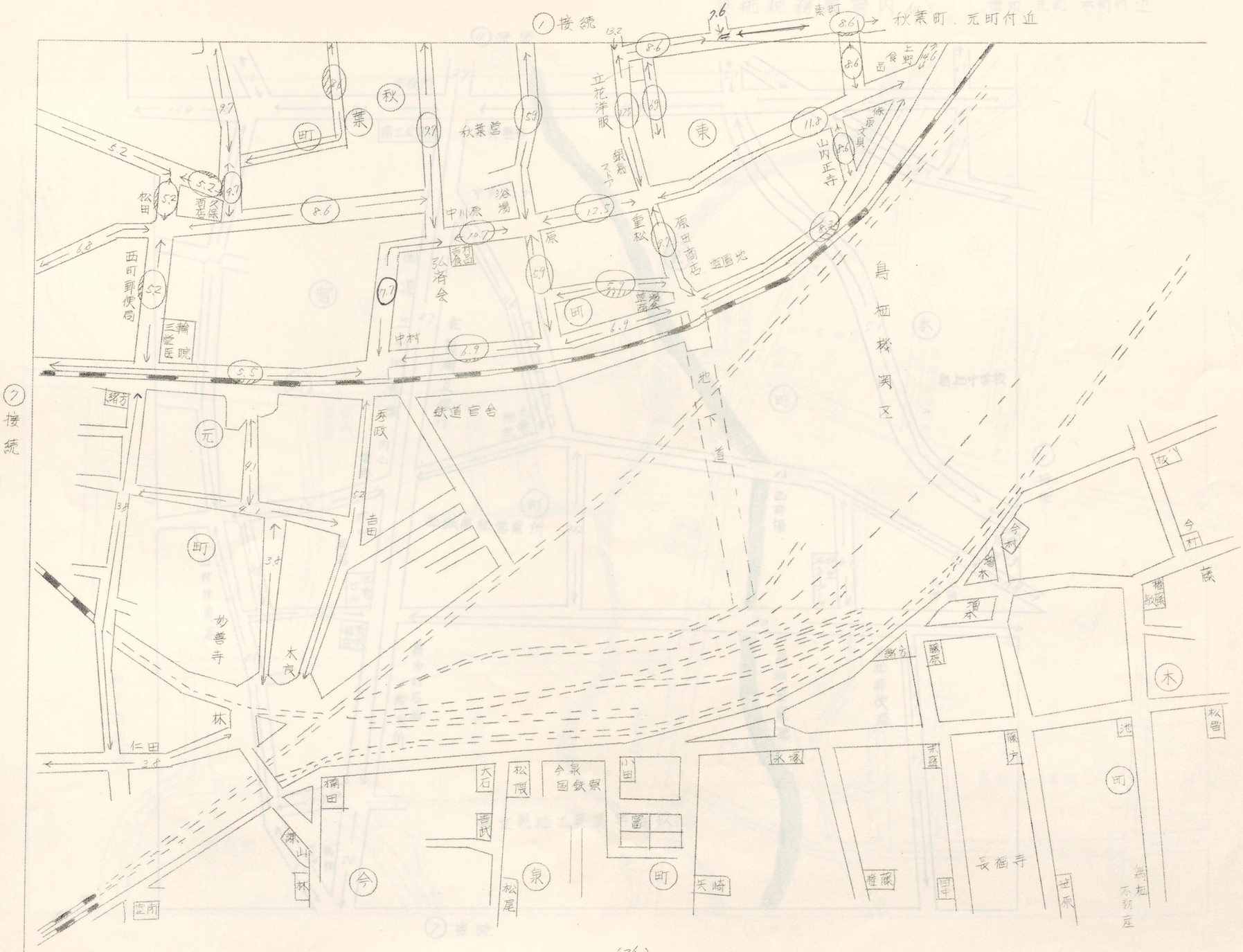

①接続
秋葉町、元町付近
東町
秋葉
町
秋葉営
立花洋服
東
鳥栖桜関区
地下道
鉄道官舎
秀政
元
町
妙善寺
木良
林
仁田
今
泉
町
長福寺
木
町

鳥栖税務署管内 No.3　宿町、元町、本町付近

鳥栖税務署管内 NO.4

宿町、本町、土井町付近

鳥栖税務署管内 NO.5

古野町、本鳥栖町、鎗田町、本町付近

鳥栖税務署管内 No.6

④接続

⑤接続

思代官所に通ずる道路まで

鳥栖税務署管内 No.7

元町、轟木町、今泉町付近

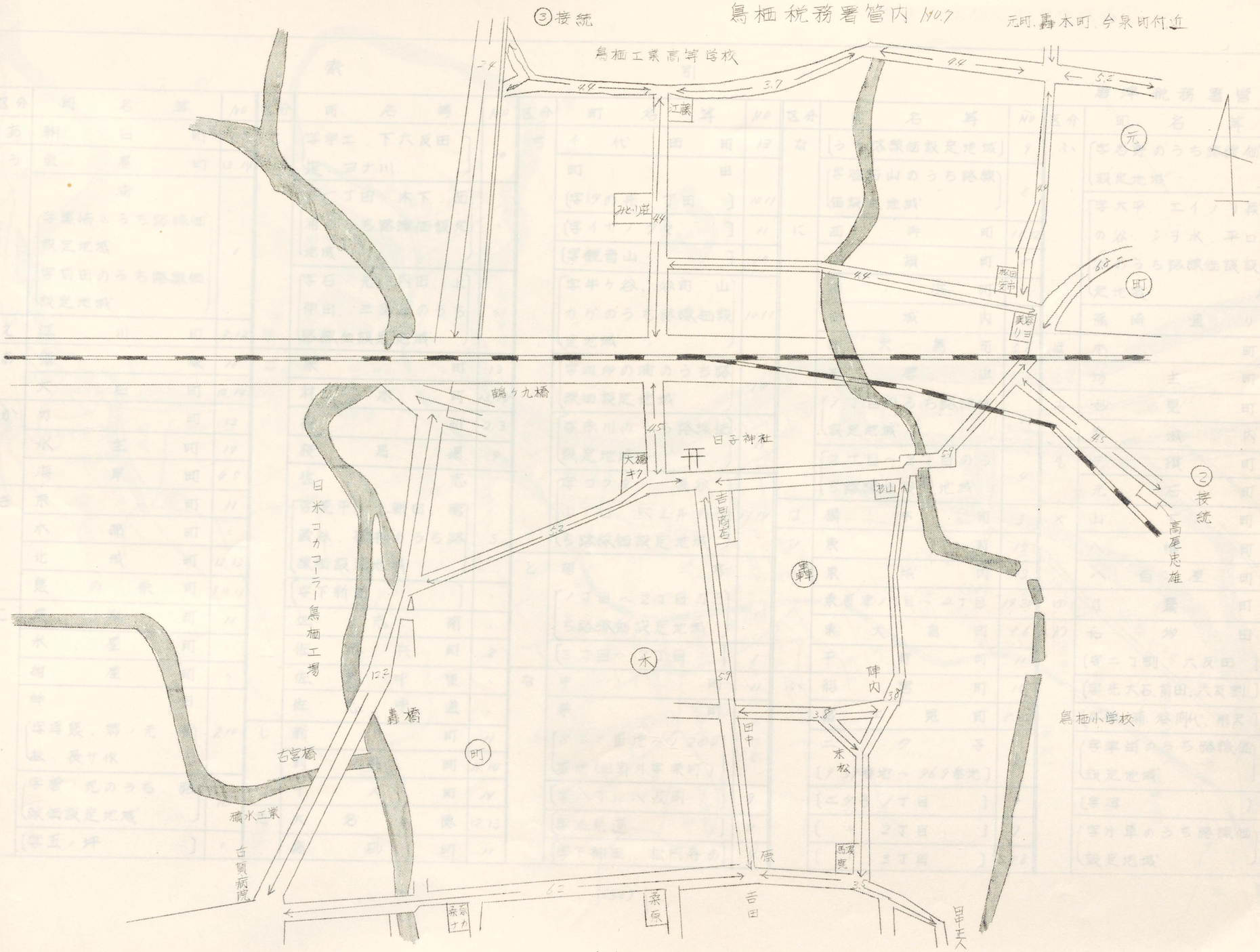

索引

唐津税務署管内

区分	町名等	NO
あ	朝日町	8.9
う	魚屋町	13.14
	浦	
	〔字黒崎のうち路線価設定地域 字前田のうち路線価設定地域〕	1
え	江川町	8.12
お	鬼塚	18
	大石町	13.14
か	刀町	12
	水主町	14
	海岸町	4.5
き	京町	11
	木綿町	〃
	北城町	12.13
	熊の原町	9.10.11
こ	呉服町	11
	米屋町	〃
	紺屋町	〃
	神田	
	〔字浮熊、郷ノ元、長松、長サ作〕	9.10
	〔字菅ノ元のうち、路線価設定地域〕	10
	〔字五ノ坪〕	〃
こ	〔字宇土、下六反田堤、ヨナ川〕	10
	〔字一丁田、木下、西浦のうち路線価設定地域〕	〃
	〔字石ノ元、内田、上神田、三反田のうち路線価設定地域〕	〃
さ	栄町	13
	材木町	13.14
	桜町	2.3
	桜馬場	9
	佐志	
	〔字荒平、上新田、徳蔵谷、橋本のうち路線価設定地域〕	3
	〔字下新田〕	〃
	佐志南	〃
	佐志浜町	2
	佐志中里	〃
	佐志中通	〃
し	新町	11
	新興町	11.14
	十人町	14
た	大名小路	12.13
	高砂町	11
ち	千代田町	13
	町田	
	〔字汐の先、丁田〕	10.11
	〔字イサノクマ〕	11
	〔字観音山〕	10
	〔字牛ケ谷、谷町、山カゲのうち路線価設定地域〕	10.11
	〔字辺多の浦のうち路線価設定地域〕	14
	〔字赤川のうち路線価設定地域〕	11
	〔字コクダシ、長谷、山ノ口、穴土井のうち路線価設定地域〕	11.14
と	唐房	
	〔1丁目～2丁目のうち路線価設定地域〕	1
	〔3丁目～7丁目〕	1
な	中町	11
	菜町	
	〔869番地～1280番地（旧郭外字菜町）〕	8
	〔字八丁、八反間〕	9
	〔字巡見道〕	8
	〔字下神田、松円寺の〕	9
な	〔うち路線価設定地域〕	9
	〔字温石山のうち路線価設定地域〕	8
に	西寺町	11.12
	西旗町	8
	西ノ浜町	〃
	西城内	12
	西大島町	5.6
	西唐津	
	〔1丁目のうち路線価設定地域〕	7
	〔2丁目～3丁目のうち路線価設定地域〕	4
は	橋本町	3
ひ	東町	15
	東城内	13.
	東唐津1丁目～4丁目	19.20
	東大島町	5.6
	平野町	11
ふ	船宮町	15
	富士見町	8.12
	二夕子	
	〔931番地～969番地〕	8
	〔二夕子1丁目〕	8
	〔〃 2丁目〕	7
	〔〃 3丁目〕	5.7.8
ふ	〔字名野のうち路線価設定地域〕	7
	〔字大平、エイノヲ猿の谷、シヲ水、平口谷のうち路線価設設定地域〕	7.8
	藤崎通り	4
ほ	本町	11
	坊主町	12
み	妙見町	4
	南城内	12
も	元旗町	8
	元石町	14.15
や	山下町	9
	八幡町	2.3
	八百屋町	11
ゆ	了鷲町	11.12
わ	和多田	
	〔字二丁割、六反田〕	17
	〔字先大石、前田、六反割〕	16
	〔字神ノ浦、谷間代、用尺〕	15
	〔字津留のうち路線価設定地域〕	18
	〔字浮〕	16.17
	〔字片草のうち路線価設定地域〕	18

唐津市路線価設定地域略図

北

唐津

湾

鳥島

黒崎山

(黒崎)

(前田)

唐房

八幡浦

(馬渡)

佐志浜町

(佐志中通り)

佐志川

佐志中里

佐志南

(下新田)

(徳蔵谷)

桜町

八幡町

橋本

中山峠

(塩水)

(横口谷)

(巡石山)

△衣干山

西大島町

東大島町

唐津西港

唐津東港

海岸通り

辰瀬

藤崎

松原

二タ子一丁目

二タ子二丁目

ヒルからつ

(岩屋)

西浜町

富士見町

元魚町

江川町

山下町

西成内

北成内

東成内

本町

材木町

大石町

水主町

元石町

(14)

(11)

(7)

(1)

(2)

(3)

(4)

(5)

(6)

(8)

(9)

(10)

(12)

(13)

(14)

姉子ノ瀬

東の浜海水浴場

西の浜海水浴場

東唐津

ひがしからつ

鵜鶏橋

西田川

松浦橋

松浦川

松浦潟

虹の松原

国道202号

筑肥線

至伊万里

半田川

(大土井)

(六反田)

(瀬田原)

(津浦)

(月宇)

勉場

至中原

久里橋

(井尻町)

(辺田の浦)

(六ノ向住)

(前田)

(六反割)

(本村)

(六ノ井)

(山カゲ)

(伊佐ノ熊)

(観音寺)

(早湾前)

(平ケ谷)

(善我木場)

(堤)

(宮前)

(西ノ丁)

(秋門寺)

(ヨナ川)

(五里)

(六反田)

神田

(33)

唐津税務署管内 NO.1

唐津市方付近

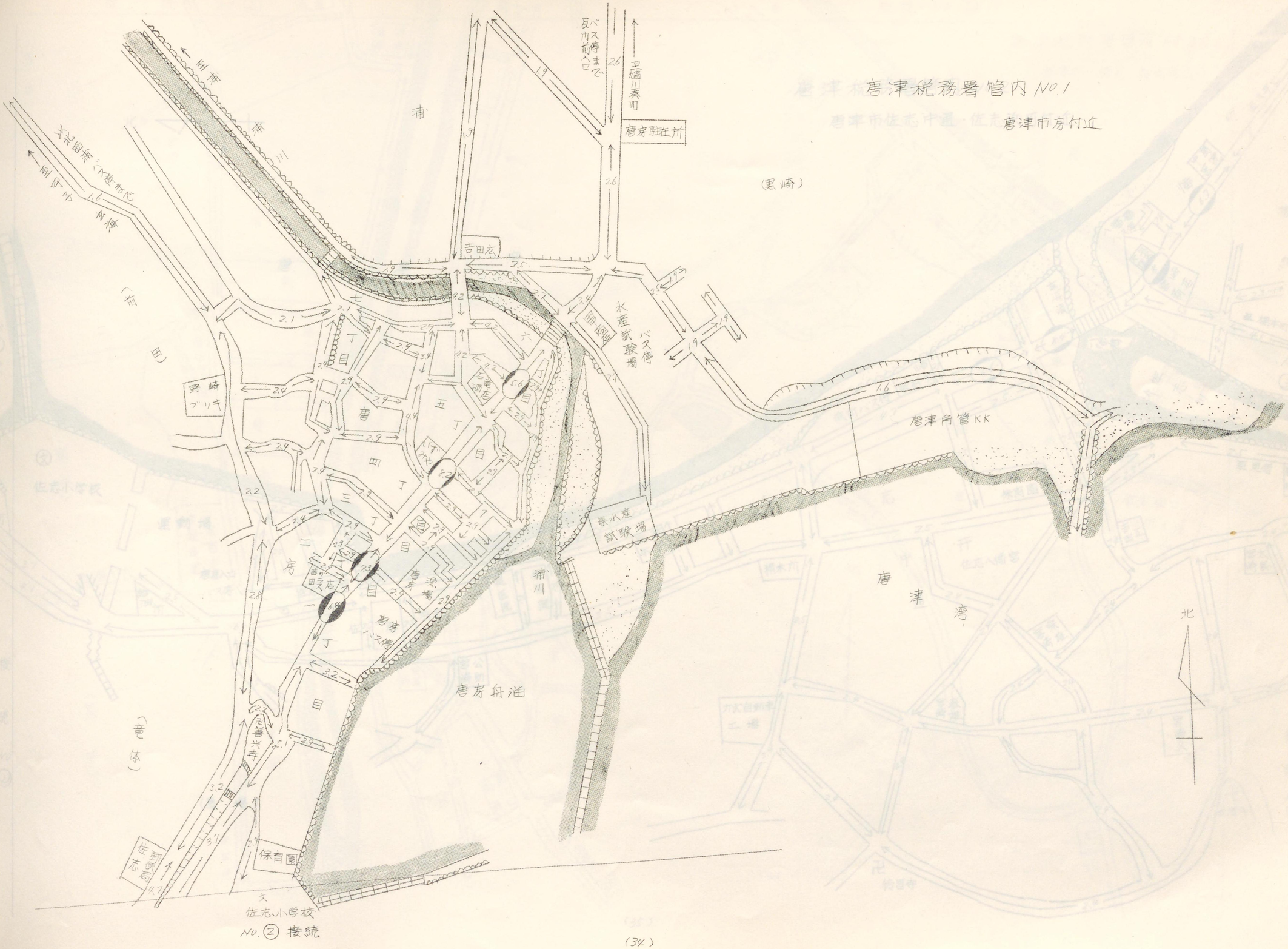

NO. ② 接続

唐津税務署管内 No.2

唐津市佐志中通・佐志浜町付近

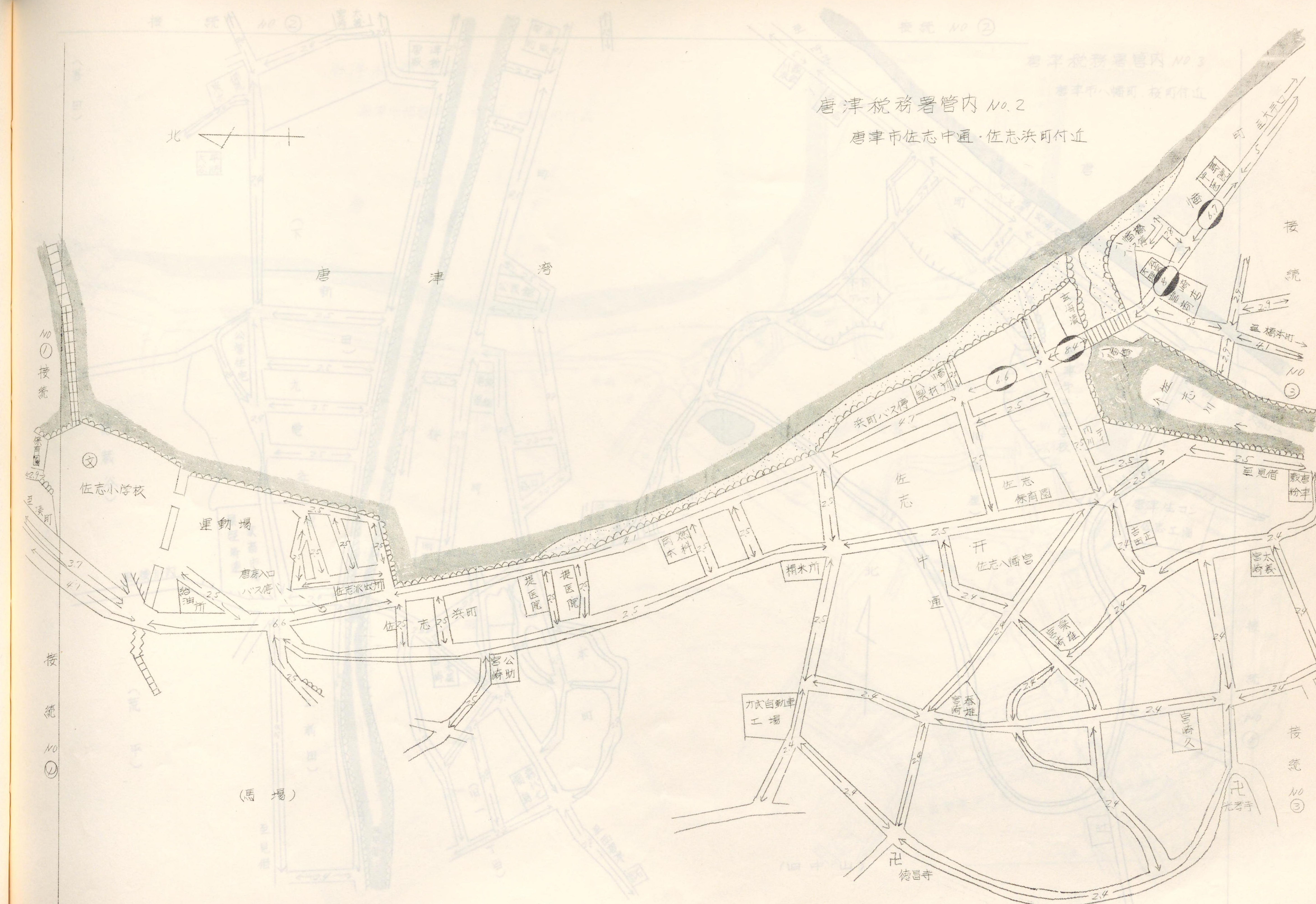

唐津税務署管内 NO.3
唐津市八幡町、桜町付近
接続 NO ②
接続 NO ④
唐津湾
唐津第二中学校
唐津生コン佐志工場
(旧塩屋)
(旧中山)
(善田)
(徳蔵谷)
(荒平)
(上新田)
(丁目)
(下新田)
桜町
橋本町
八幡町
北
至大手口
至後川内
至見借
至田尾寺

唐津税務署管内 NO.4

唐津市西唐津二，三丁目，妙見町付近

接続 ③

唐津税務署管内 No.5
唐津市海岸通、東西大島町付近
北
唐津湾
接続 ⑥
接続 No ⑦
接続 No ⑥
接続 No ④
東大島町
大島バス停
西大島町
西港引込線
東港可込線
唐津東港
九電火力発電所
（埋立中）
鹿津西港
海岸通
二タ子三丁目
唐津鉄工所
至東唐津
至西唐津
至西唐津一丁目
妙見橋
吉田橋
海岸通バス停
金子食品
大洋冷凍
魚市場
倉庫
唐津港管理事務所
魚市前バス停
玄海漁連センタ
金丸水産
運輸省工事事務所
東港引込線
日田頭
大島バス停
西港引込線
唐津市海岸通、東西大島町付近

唐津税務署管内 NO.6

唐津市東、西大島町付近

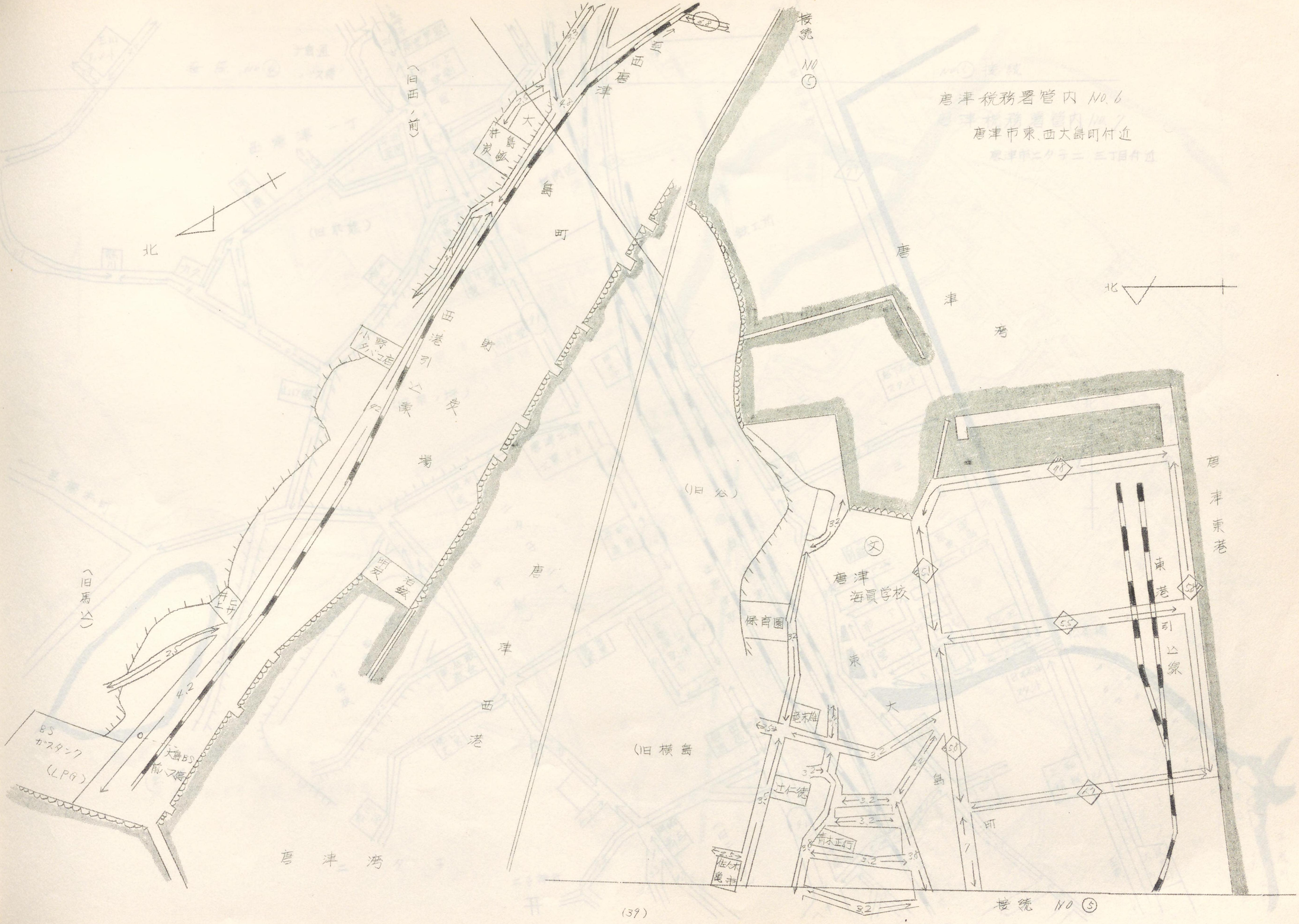

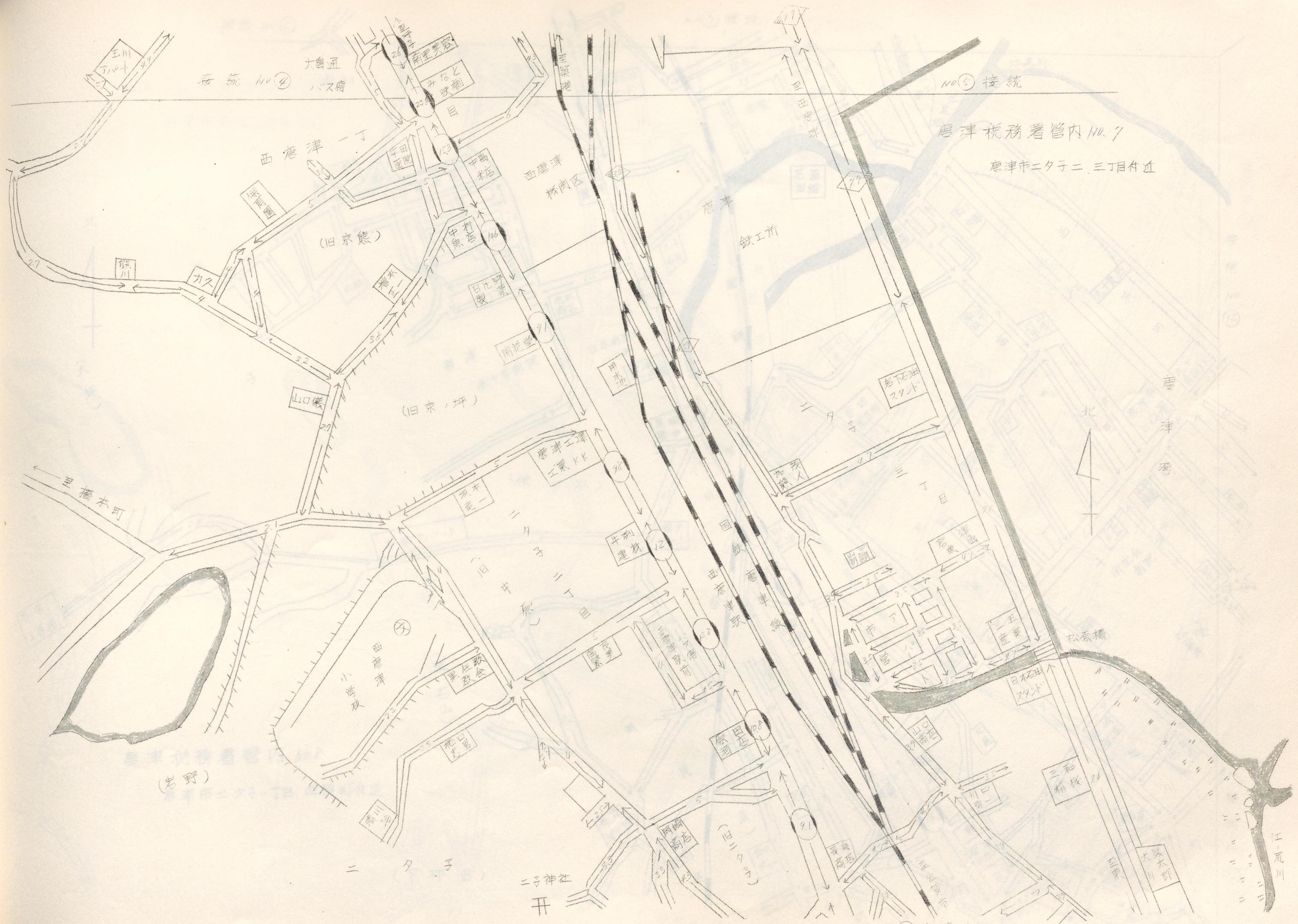

唐津税務署管内 No.7
唐津市二タ子二、三丁目付近
No.⑤接続
No.⑧接続
安統 No.④
大島通
バス停
西唐津一丁
西唐津機関区
唐津鉄工所
(旧京熊)
(旧京ノ坪)
(旧ニタ子)
二タ子
二タ子二丁目
三丁目
至西唐津
至築港
至橋本町
(岩野)
二子神社
松原橋
唐津湾
江ノ尻川
北

唐津税務署管内 No.8

唐津市二タ子一丁目、西旗町付近

唐津税務署管内 NO.9

唐津市菜畑、山下町付近

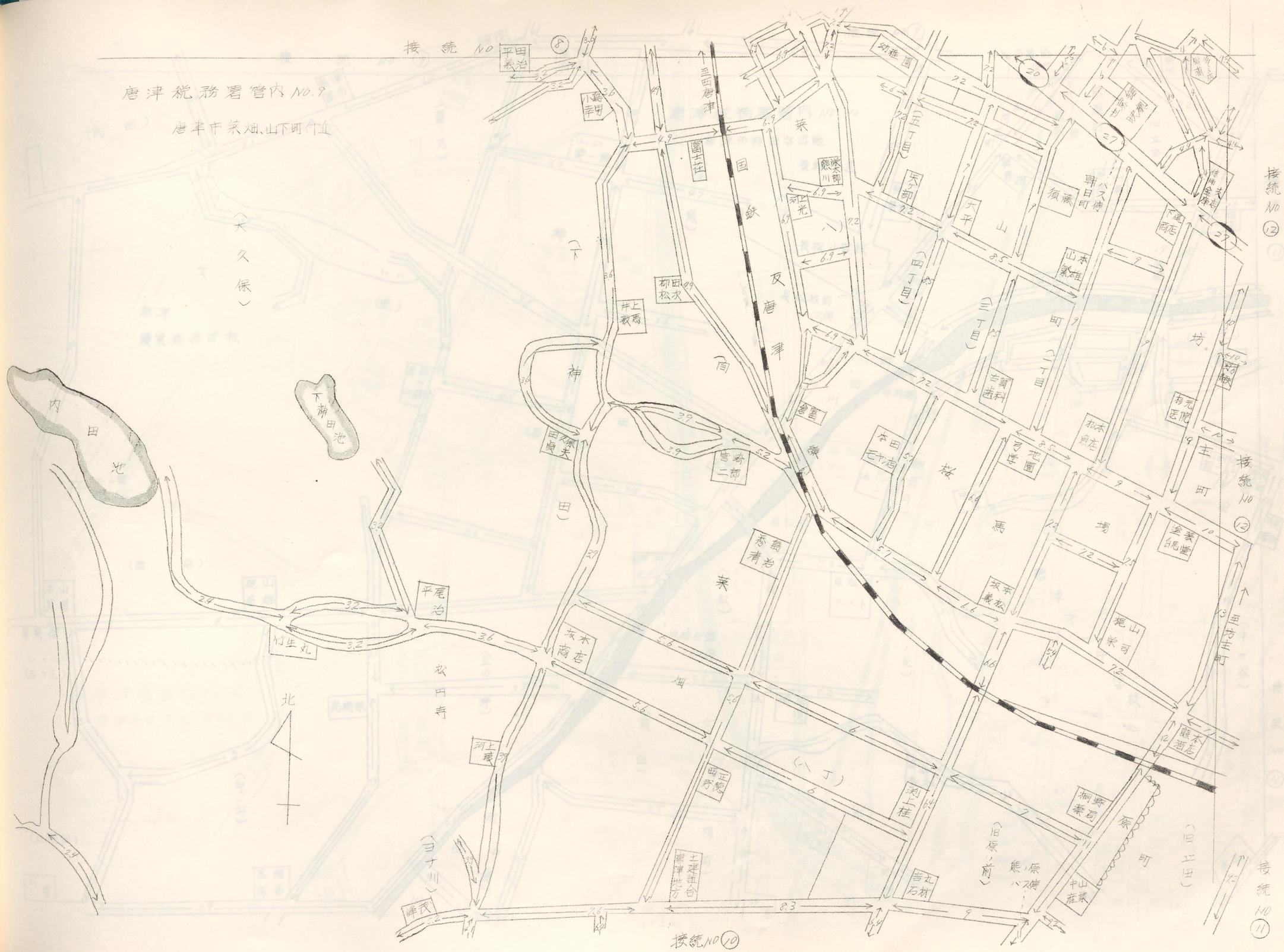

唐津税務署管内 NO.10
唐津市神田字浮熊
長松付近
長松小学校
長松校前バス停
長松橋
唐津農業高等学校
唐津第一中学校
接続 NO ⑨
接続 NO ⑪
(内田)
(菅ノ元)
(堤)
(長サ作)
(西浦)
(石ケ元)
(上神田)
(宇土)
(五の坪)
(前田)
(草場前)
(中島)
(長松)
(鄉ノ元)
(牛ケ谷)
(汐ノ先)
(観音寺)
(浮熊)
(本村)
(北)
(川常)
(石ケ元)
(西浦)

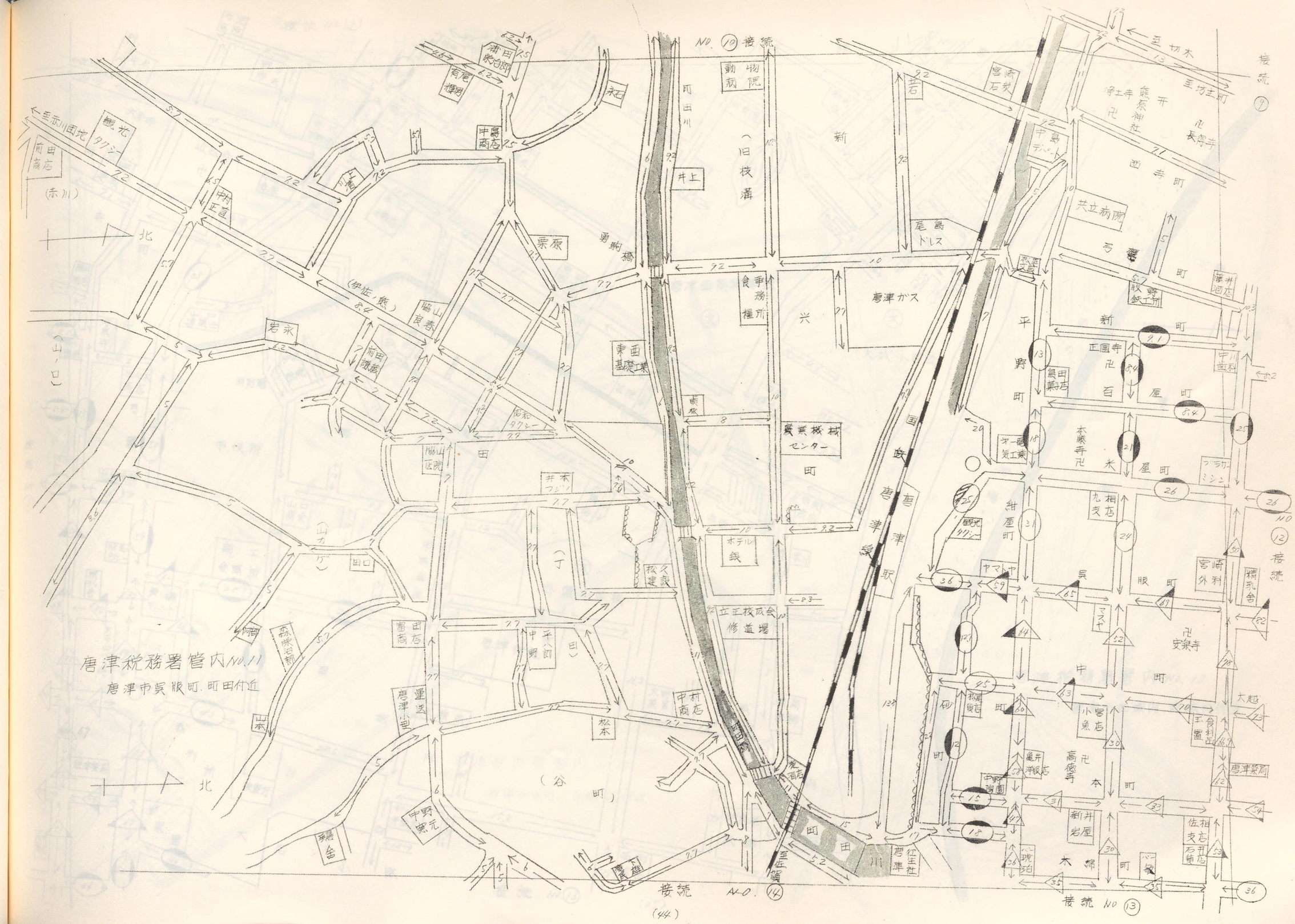

唐津税務署管内 NO.11
唐津市呉服町、町田付近
NO.⑩接続
接続 ⑨
接続 NO.⑫
接続 NO.⑬
接続 NO.⑭
至切木
至坊主町
至赤川団地
北
(赤川)
(山ノ口)
(山カゲ)
(谷町)
(旧枝溝)
新
呉
町
田
川
唐津ガス
共立病院
正園寺
本藤寺
安泉寺
高徳寺

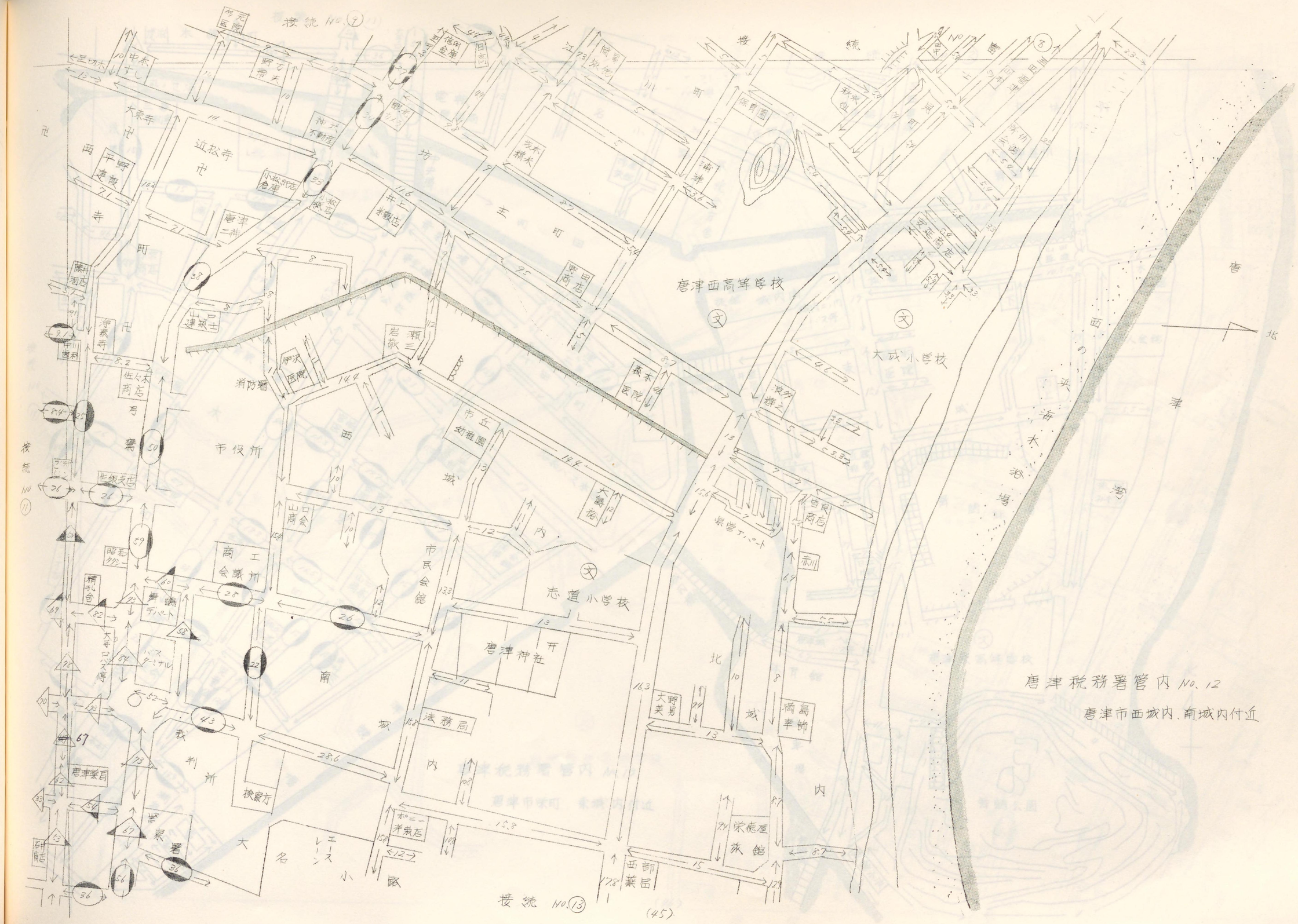

唐津税務署管内 NO.12

唐津市西城内、南城内付近

唐津税務署管内 No.13

唐津市栄町、東城内付近

唐津税務署管内 NO.14

唐津市大石町、元石町付近

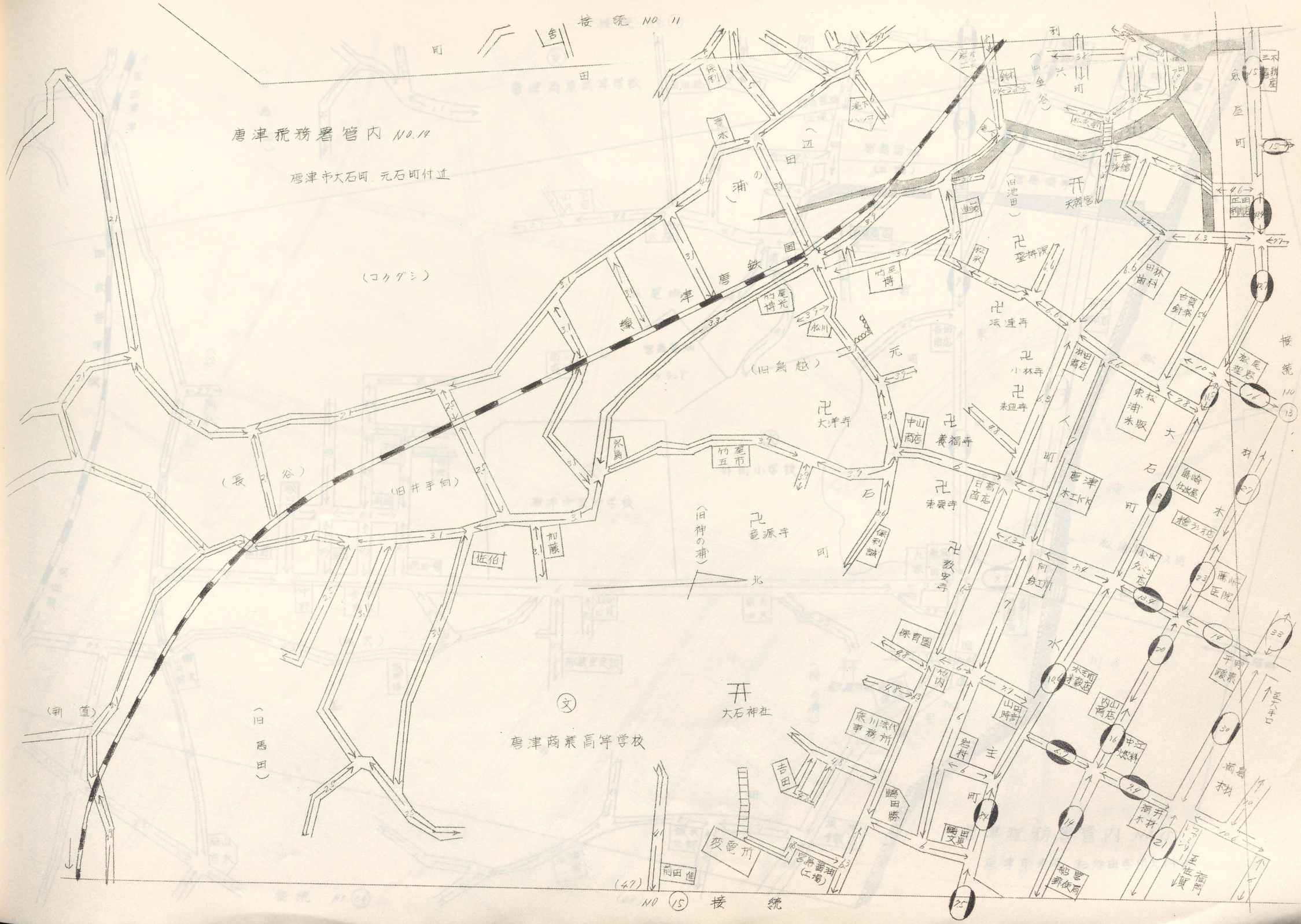

唐津税務署管内 NO.15

唐津市東町、和多田字用天付近

接続 NO.14

接続 NO.16

唐津税務署管内 NO.16

唐津市和多田字先大石

六反割付近

接続 NO.17

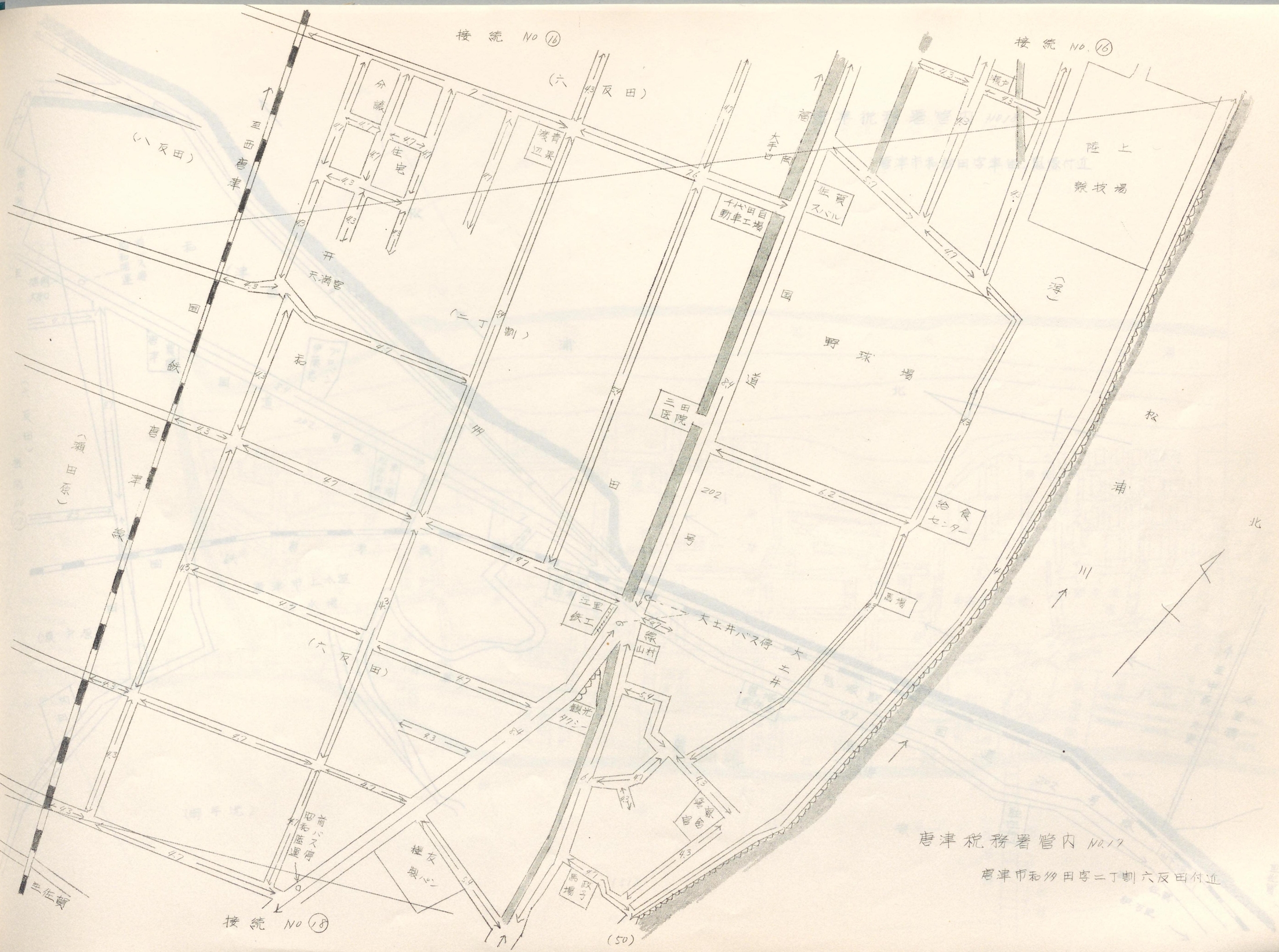

唐津税務署管内 No.17

唐津市和多田字二丁割六反田付近

唐津税務署管内 NO.18

唐津市和多田字車苗、鬼塚付近

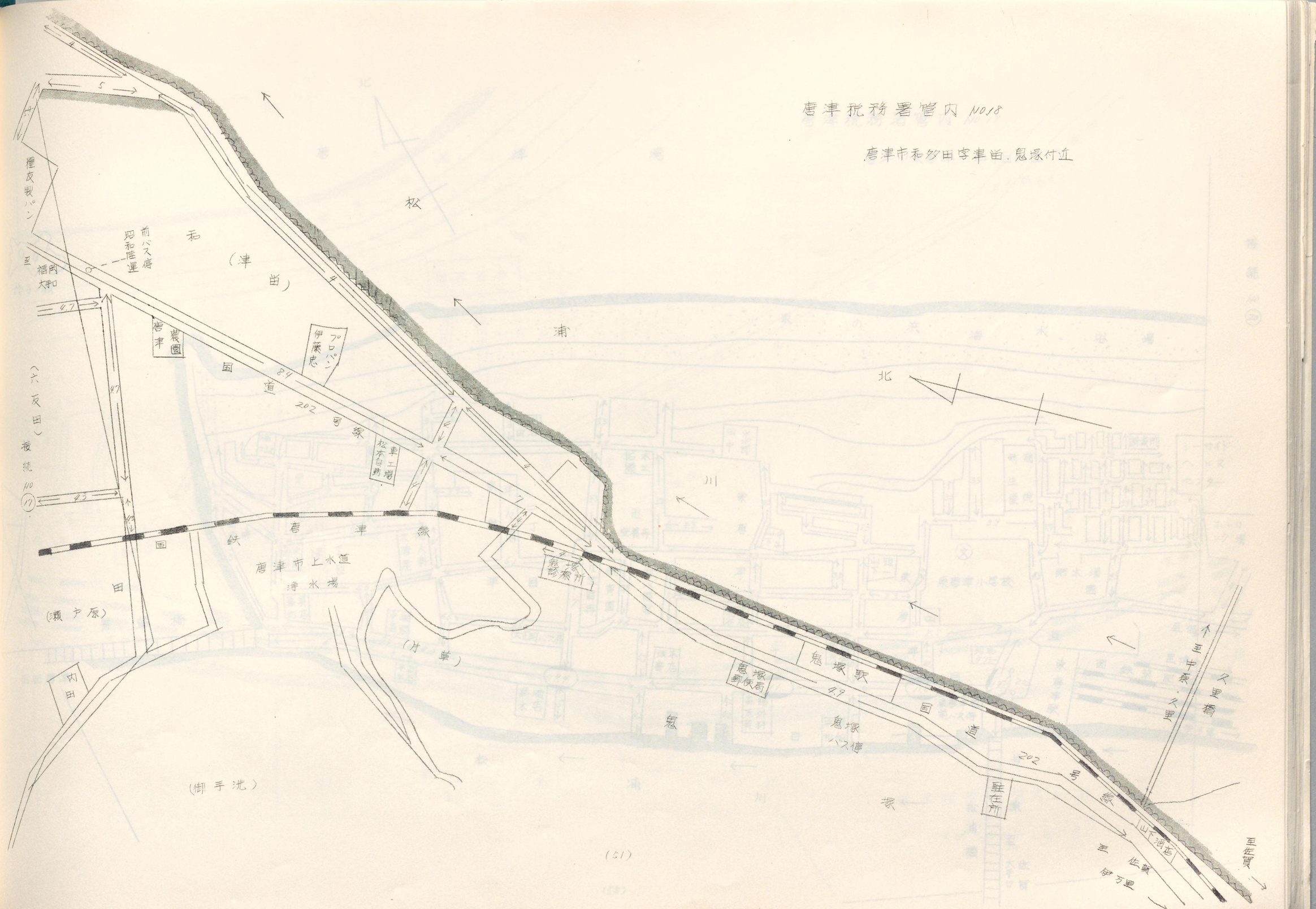

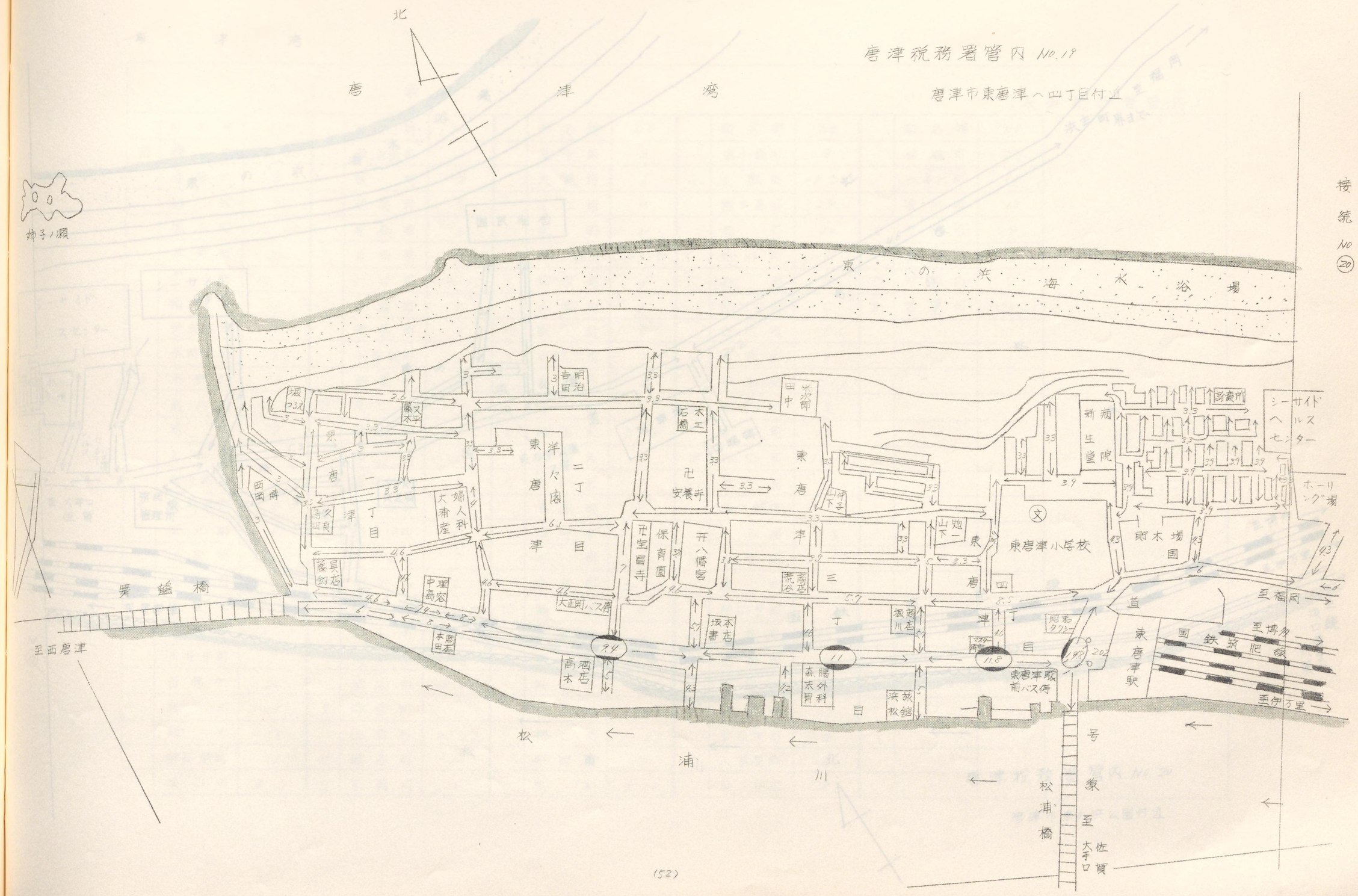
唐津税務署管内 No.19
唐津市東唐津ヘ四丁目付近
接続 No 20
北
唐津湾
姉子ノ瀬
東の浜海水浴場
明治
吉田
米次郎
田中
木工
石橋
東唐津
洋々閣
二丁目
卍安養寺
卍宝冒寺
保育園
開八幡宮
東唐津小学校
新病院
診療所
シーサイドヘルスセンター
ホーリング場
国鉄
貯木場
東唐津駅
至福岡
至博多
至伊万里
至佐賀
松浦川
松浦橋
舞鶴橋
至西唐津
大正町バス停
東唐津駅前バス停
高木酒店
坂本書店
浜松旅館
赤木胃腸外科
大浦産婦人科
中島理容
本田店
西岡博
久良
高田
藤貝店
藤又
本平
堀つるえ
横川商店
荒谷商店
山下一
山下子
(文)

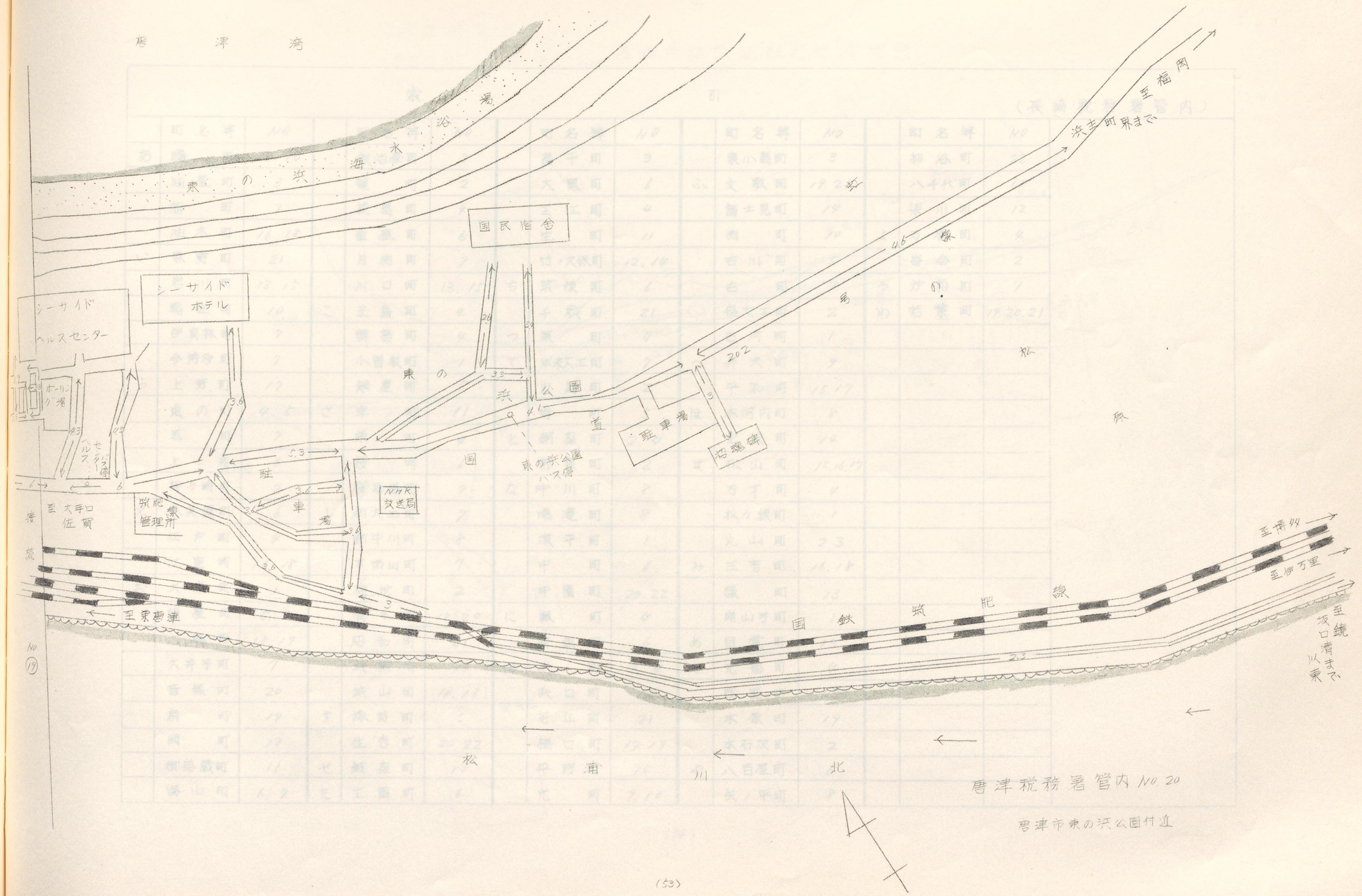

唐津税務署管内 No. 20

唐津市東の浜公園付近

索　引

（長崎税務署管内）

	町名等	NO		町名等	NO		町名等	NO		町名等	NO		町名等	NO
あ	曙町	9、10		鍛冶屋町	3		高平町	3		東小島町	3		抑谷町	22
	油屋町	3		筆町	2		大黒町	6	ふ	文教町	19、21		八千代町	11
	旭町	9		桃島町	4		玉江町	4		富士見町	14		梁川町	12
	油木町	16、18		金屋町	6		宝町	11		刹町	10	よ	万屋町	4
い	家野町	21		片淵町	7		竹ノ久保町	12、14		古川町	5		寄合町	2
	岩川町	13、15		川口町	13、15	ち	筑後町	6		古町	7	う	炉粕町	7
	稲佐町	10	こ	五島町	4		千歳町	21		船大工町	2	わ	若葉町	19、20、21
	伊良林町	7		興善町	4	つ	築町	4		古河町	1			
	今博多町	7		小曽根町	1	て	出来大工町	7	へ	弁天町	9			
う	上野町	17		麹屋町	5		出島町	2		平和町	15、17			
	魚の町	4、5	さ	幸町	11		寺町	5	ほ	本河内町	8			
	悪町	7		栄町	4	と	銅座町	2、4		宝栄町	14			
	上町	6		桜町	6		常盤町	2	ま	松山町	15、16、17			
	梅ヶ崎町	2		桜馬場町	7	な	中川町	8		万才町	4			
え	恵美須町	6	し	新大工町	7		鳴滝町	8		松ヶ枝町	1			
	江戸町	4		新中川町	8		浪平町	1		丸山町	2、3			
	江里町	16、18		下西山町	7		中町	6	み	三芳町	16、18			
お	大浦町	1		新地町	2		中園町	20、22		緑町	13			
	桶屋町	5、7		清水町	18、20	に	賑町	4		南山手町	1			
	大橋町	18、19		昭和町	21		西坂町	6	め	目覚町	13			
	大井手町	7		城栄町	16	は	浜町	2、4	も	元船町	4			
	音無町	20		城山町	14、16		浜口町	15		茂里町	13			
	扇町	19	す	諏訪町	5		花丘町	21		本原町	19			
	岡町	19		住吉町	20、22		橋口町	17、19		本石灰町	2			
	御船蔵町	11	せ	銭座町	13		平野町	15	や	八百屋町	6			
	勝山町	6、7	た	玉園町	6		光町	9、10		矢ノ平町	8			

長崎市路線価設定地域略図

長崎税務署管内 NO.1

小曽根町、浪ノ平町、南山手町、古河町
大浦町、松ヶ枝町

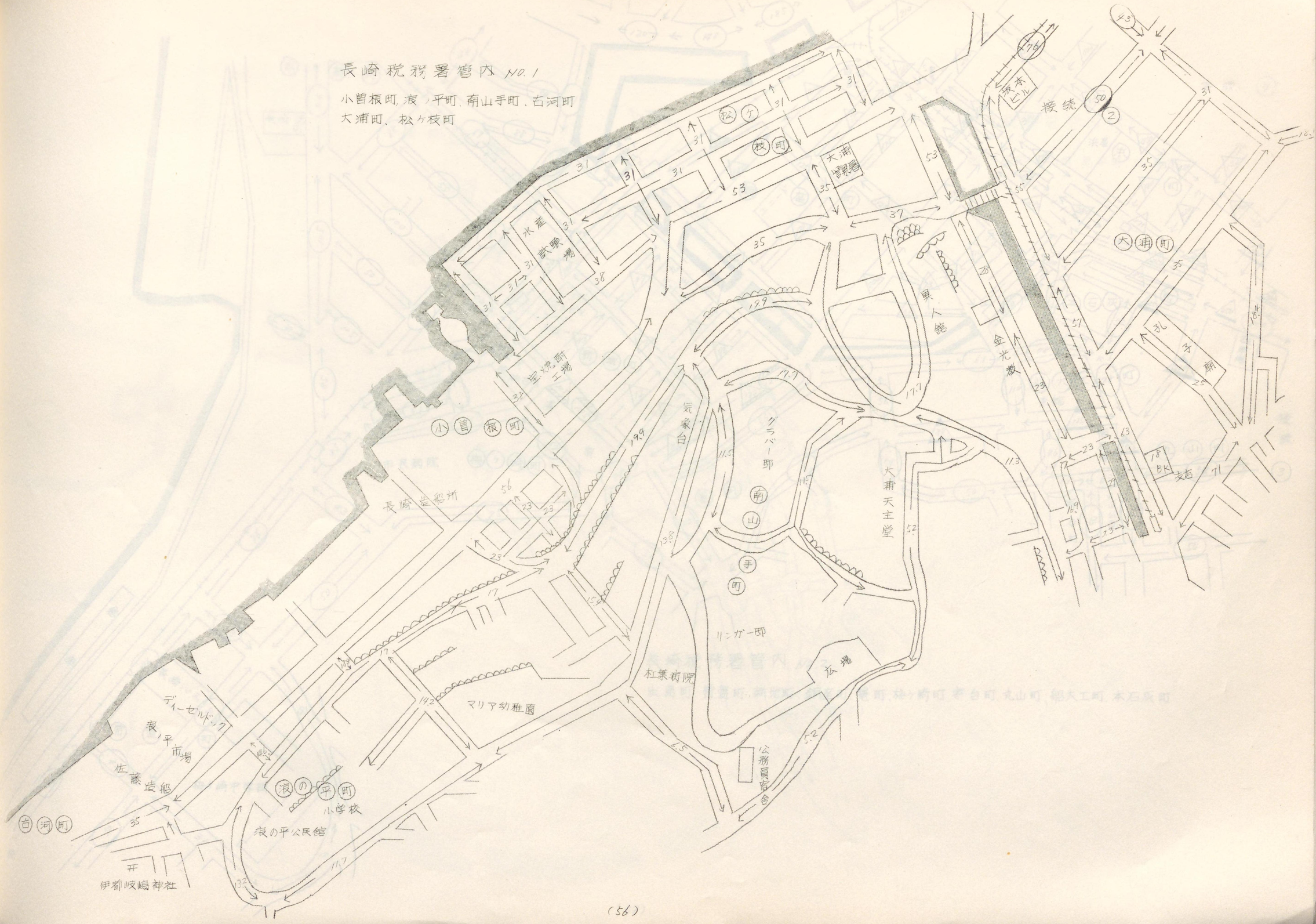

長崎税務署管内 NO.2

出島町、常盤町、新地町、銅座町、筆町、梅ヶ崎町、寄合町、丸山町、船大工町、本石灰町

長崎税務署管内 No.3

銀冶屋町、丸山町、高平町、油屋町

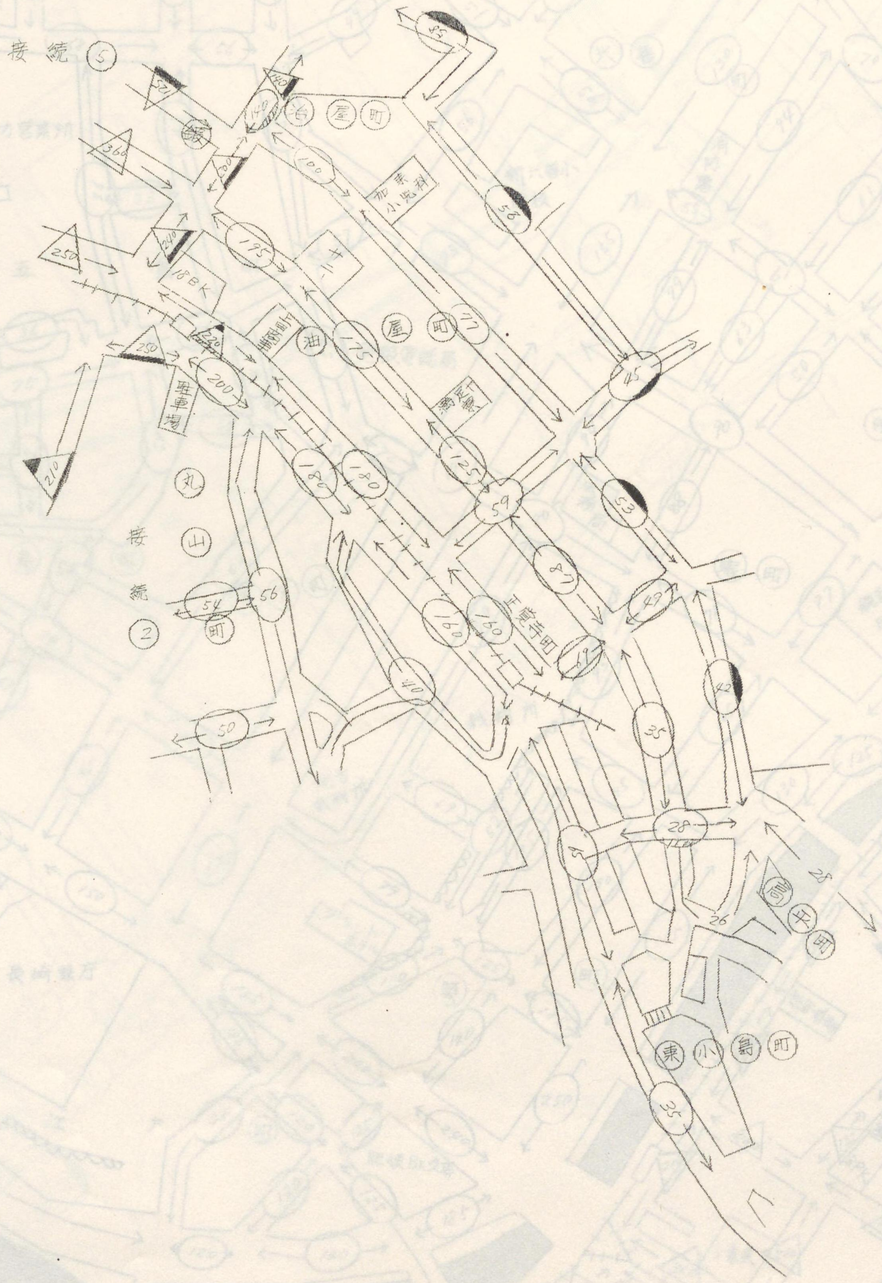

長崎税務署管内 No.4

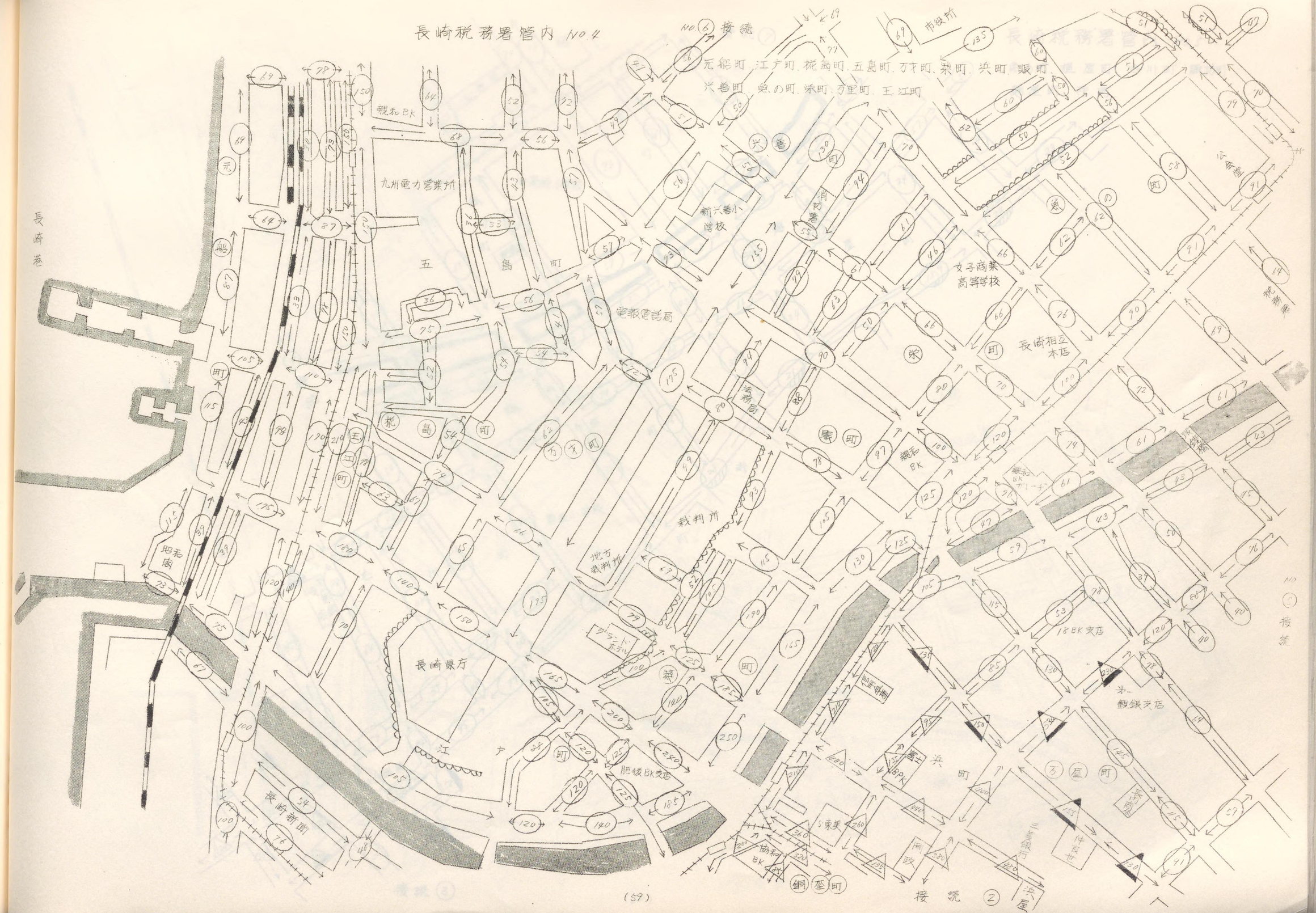

長崎巻

接続 ②

長崎税務署管内 NO.5

魚の町、樋屋町、右川町、諏訪町、
越屋町、寺町、

長崎税務署管内 NO.6

大黒町、恵美須町、金屋町、桜町、勝山町、八百屋町
上町、中町、筑後町、王園町、西坂町

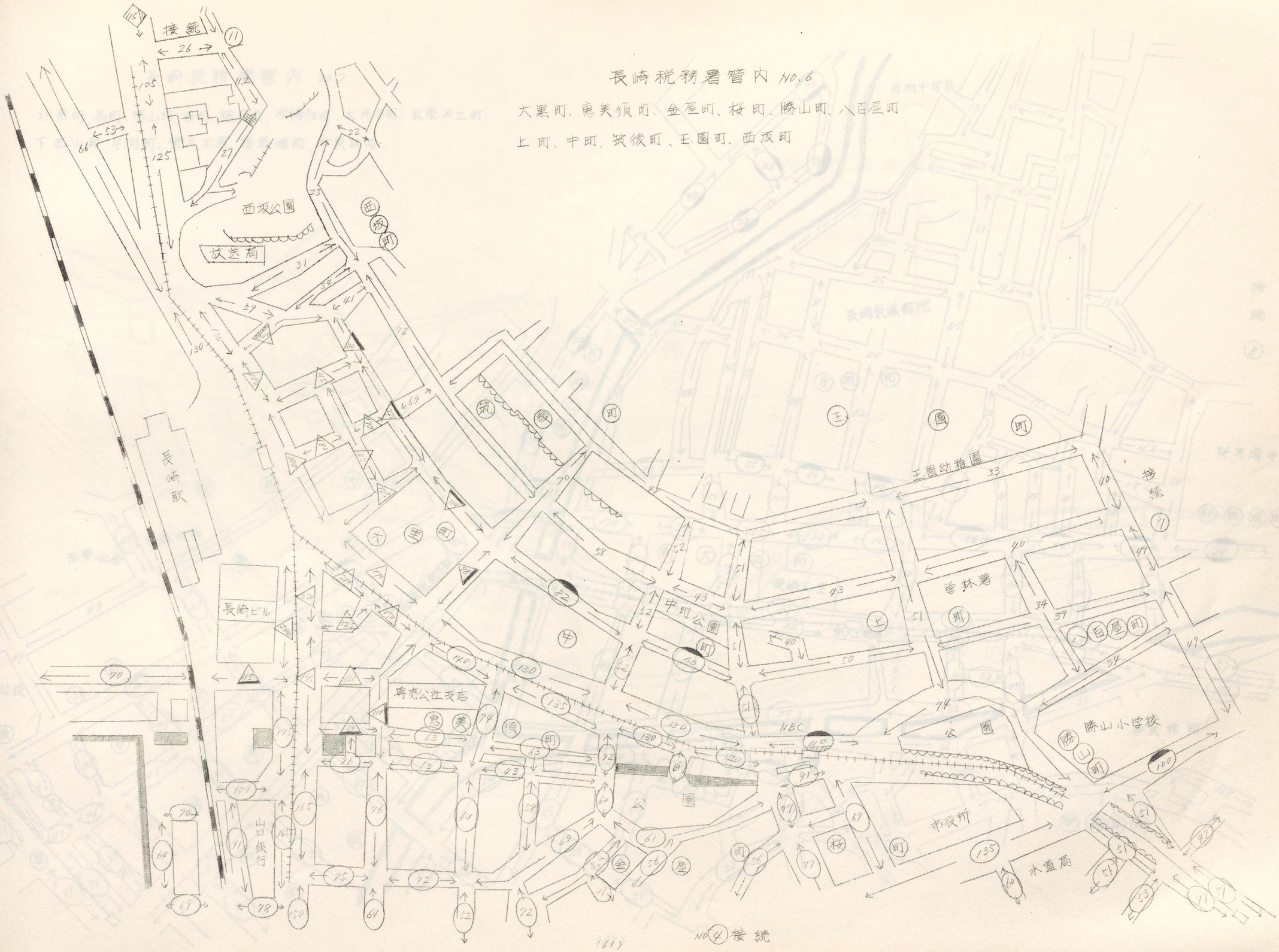

NO.4 接続

長崎税務署管内 No.7

炉粕町、馬町、愽山町、古町、梱屋町、今博多町、大井手町、出来大工町
下西山町、片渕町、新大工町、桜馬場町、伊良林町.

長崎税務署管内 NO.8

本河内町、中川町、鳴滝町
新中川町、矢の平町

長崎税務署管内 No.9

升天町、曙町、旭町、光町

長崎税務署管内 NO.10

浜田、稲佐町、光町、曙町

長崎税務署管内 NO.11

幸町、御船蔵町、八千代町、宝町

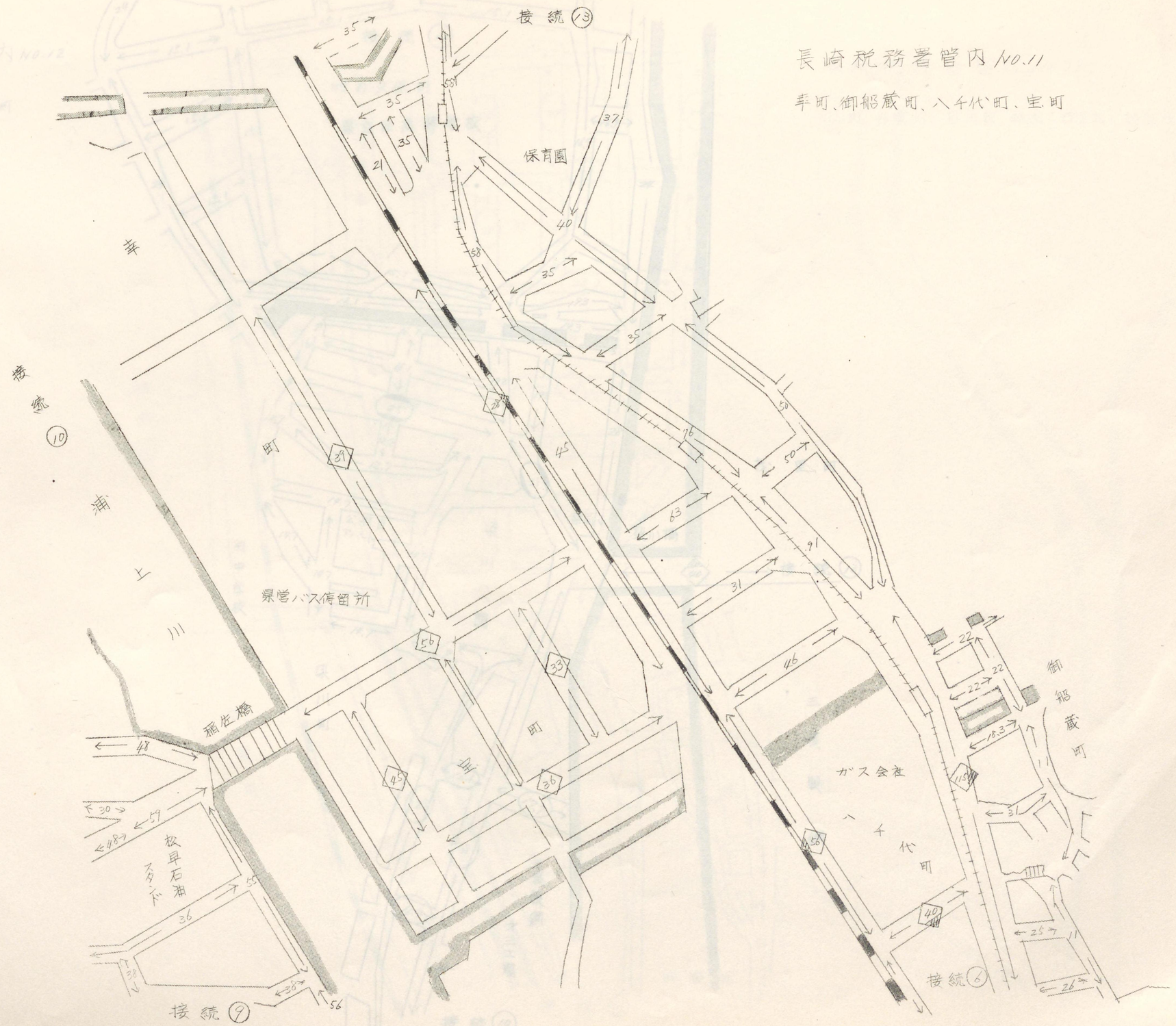

長崎税務署管内 NO.12

竹の久保町、梁川町

長崎税務署管内 No. 13

川口町、目覚町、岩川町、緑町、茂里町、銭座町

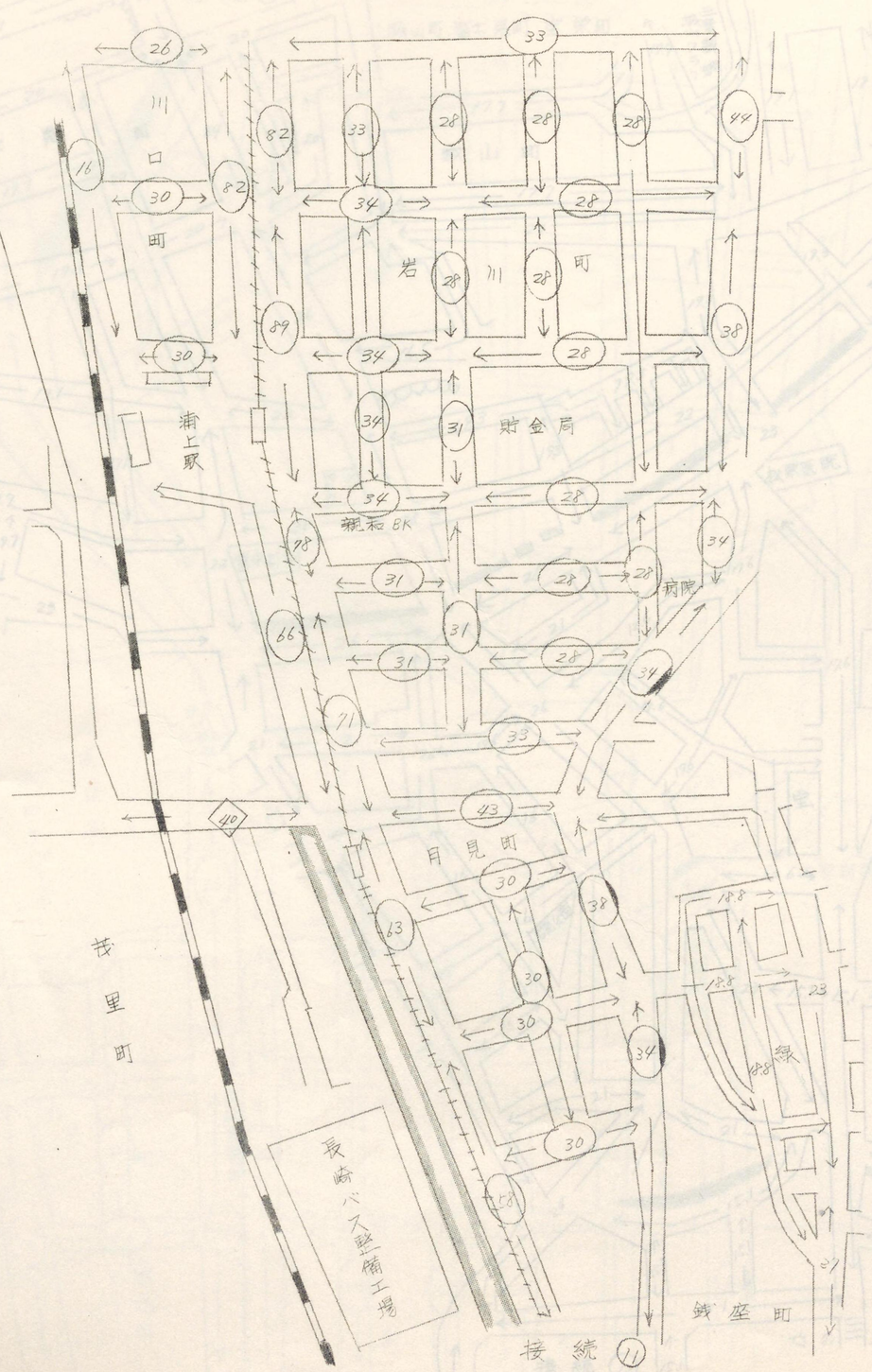

長崎税務署管内No.14
城山町、富士見町、宝栄町
城山町
富士見町
宝栄町
久保町
接続
(69)
(12)
(16)

長崎税務署管内 NO.15

松山町、川口町、岩川町、平和町、浜口町、平野町

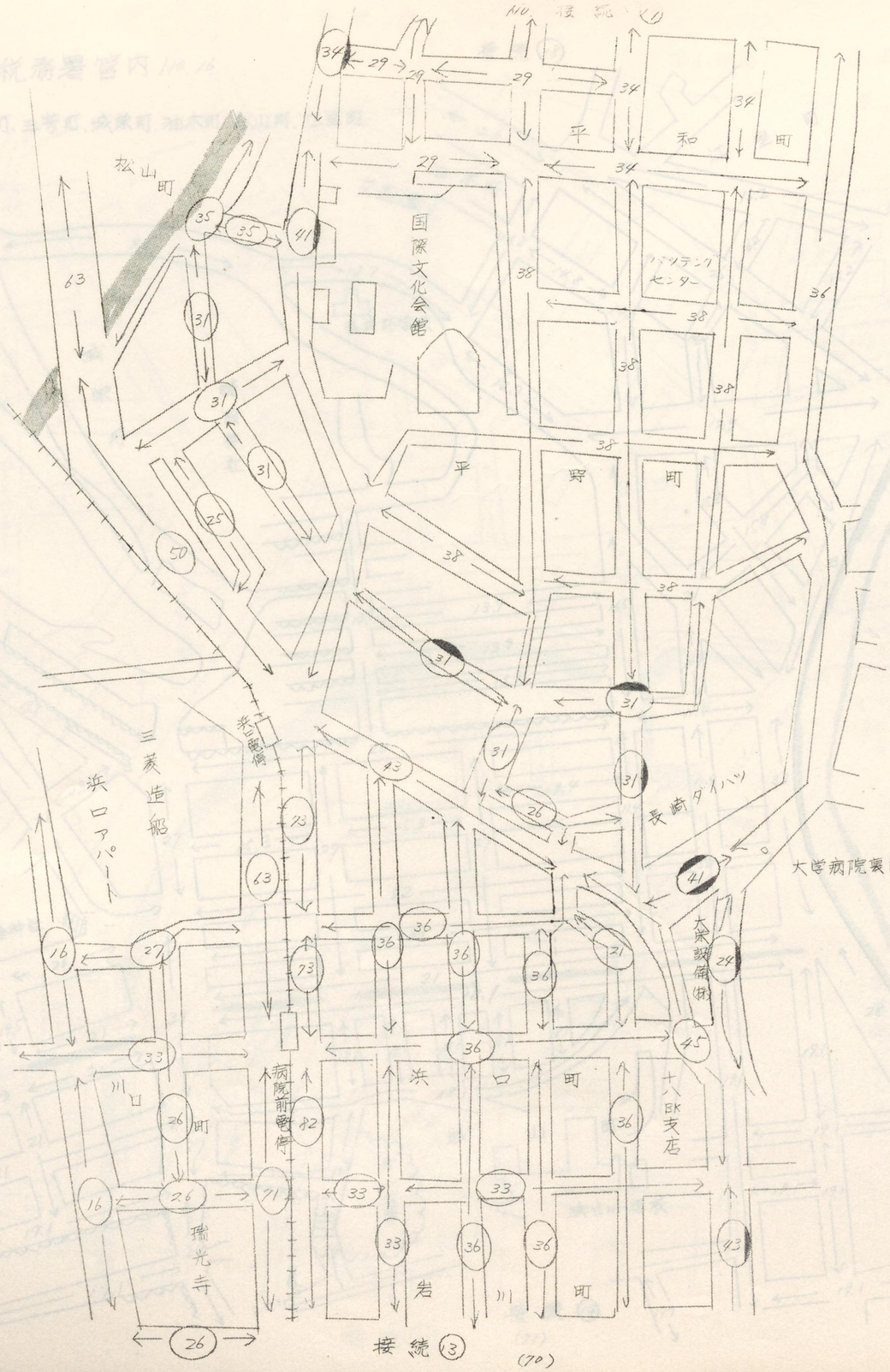

長崎税務署管内 NO.16

城山町、三芳町、城栄町、油木町、松山町、江里町

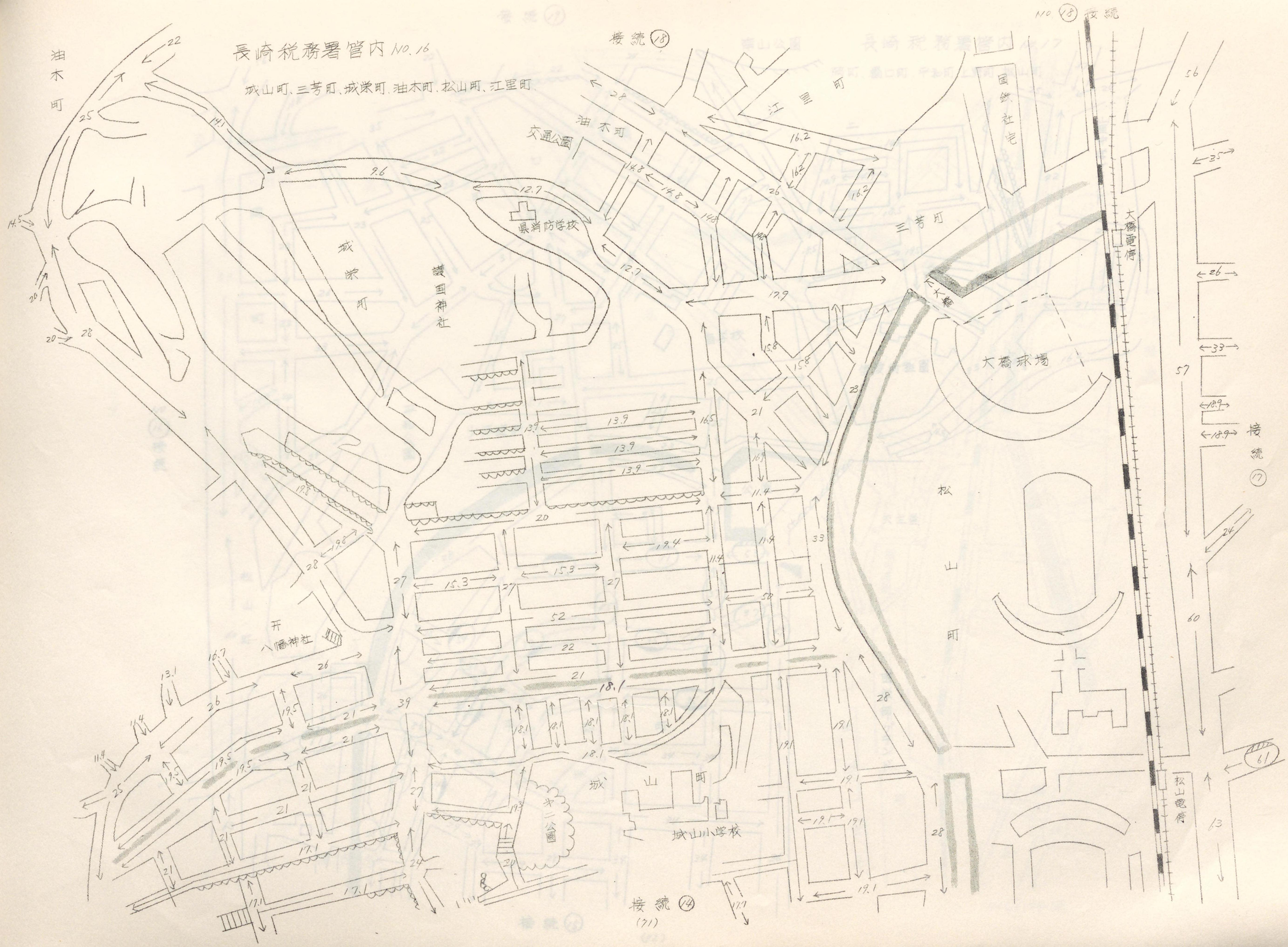

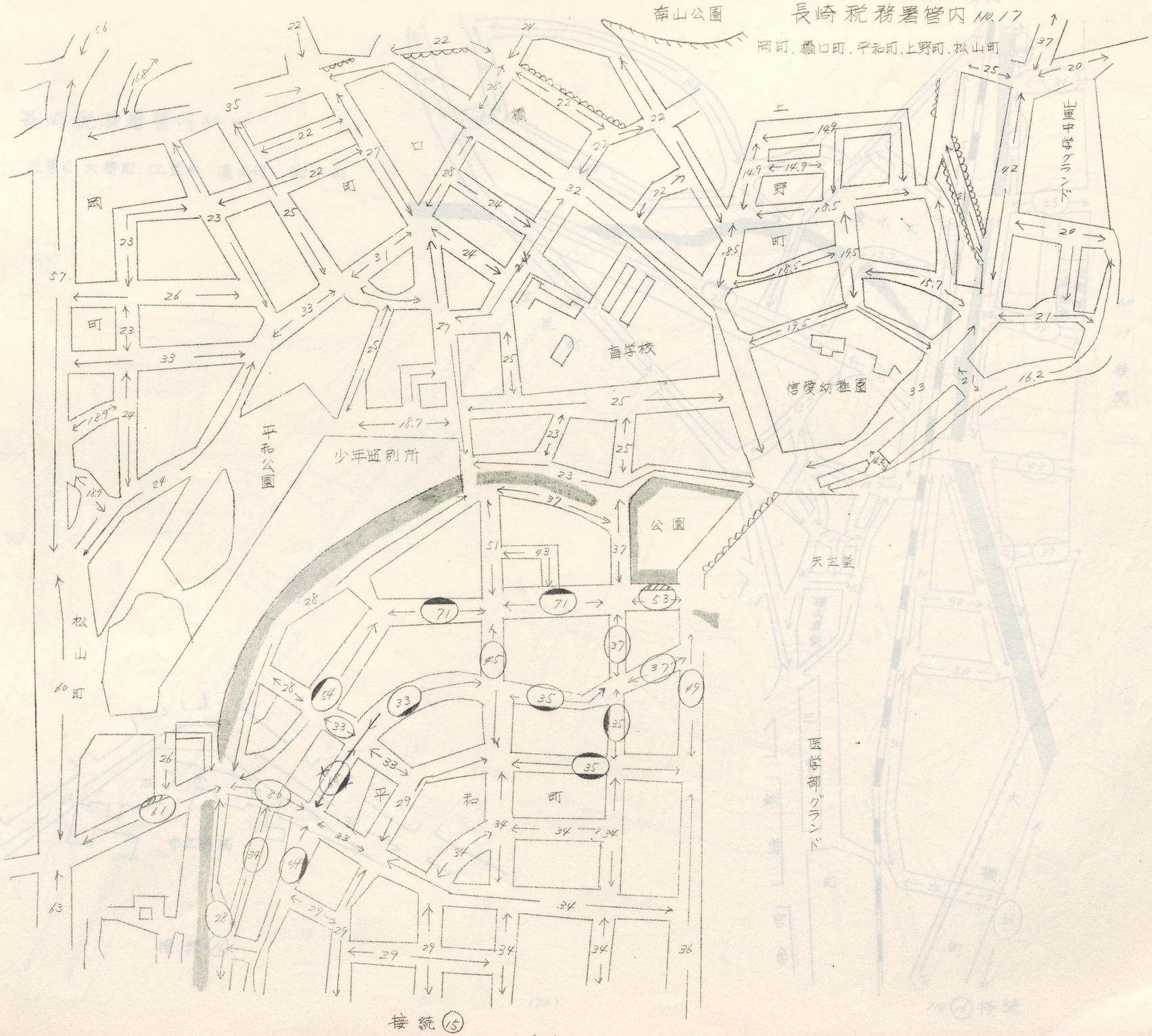
長崎税務署管内 No.17
岡町、橋口町、平和町、上野町、松山町
南山公園
上
野
町
橋
口
町
岡
町
山里中学グランド
信愛幼稚園
盲学校
平和公園
少年監別所
公園
天主堂
松山町
平
和
町
医学部グランド

No ⑯ 接続

接続⑮

長崎税務署管内 NO.18

三芳町、大橋町、江里町、清水町、油木町

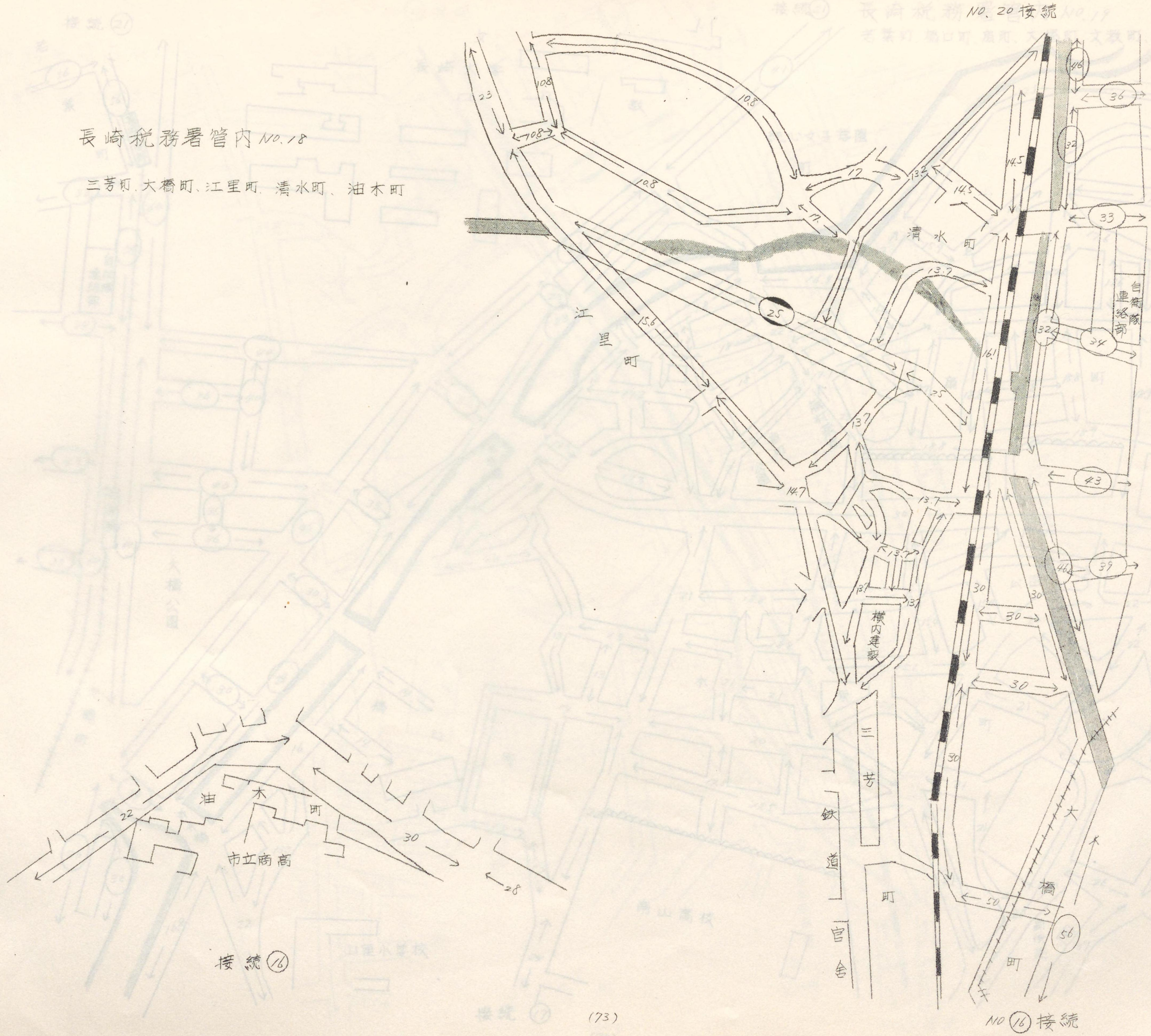

長崎税務署管内 NO.19

若葉町、橋口町、扇町、大橋町、文教町、本原町

長崎税務署管内 No. 20

中園町、音無町、住吉町、若葉町

長崎税務署管内 NO.21

花丘町、昭和町 文教町、家野町、千歳町、若葉町

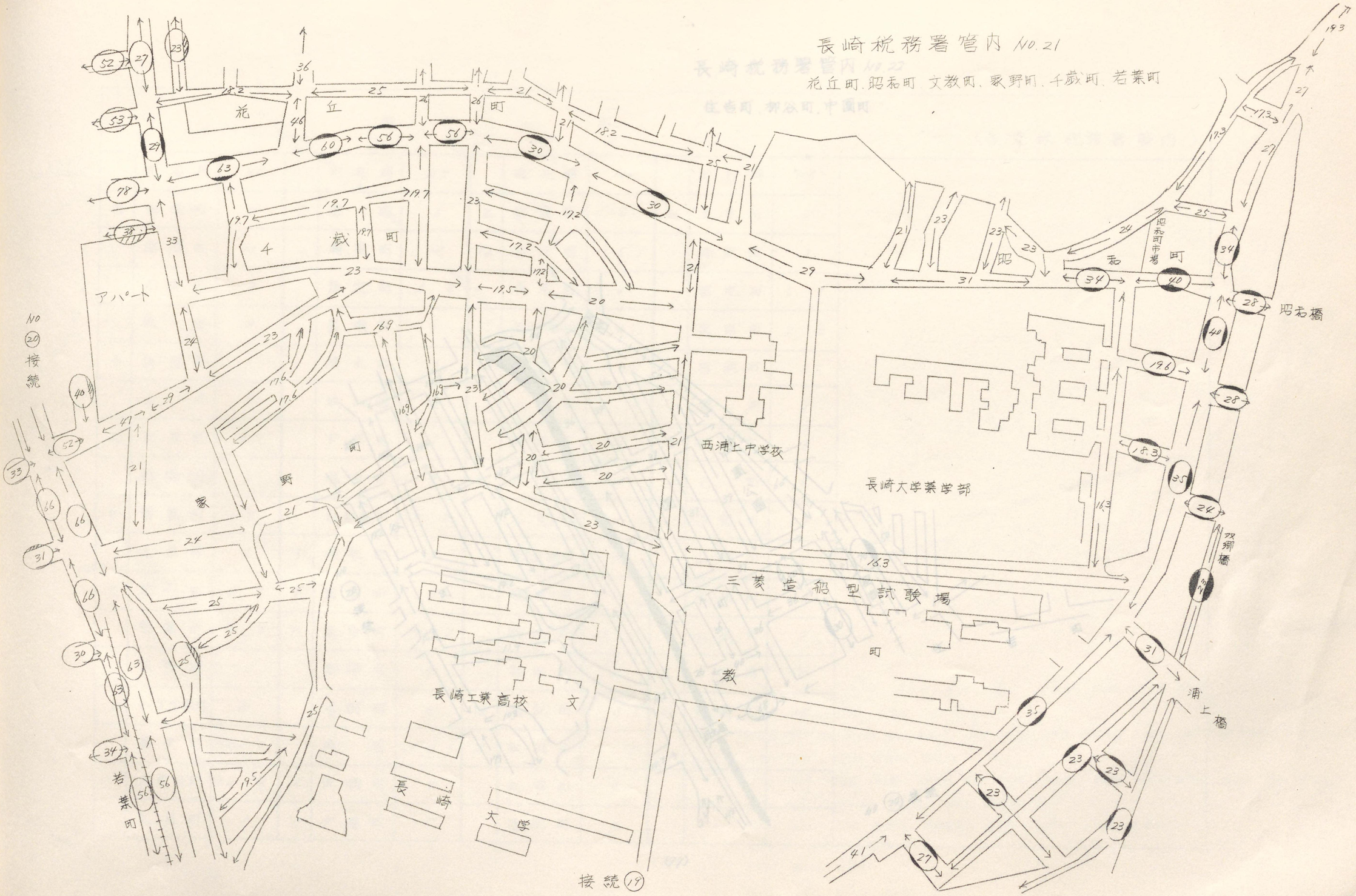

長崎税務署管内 NO.22

住吉町、柳谷町、中園町

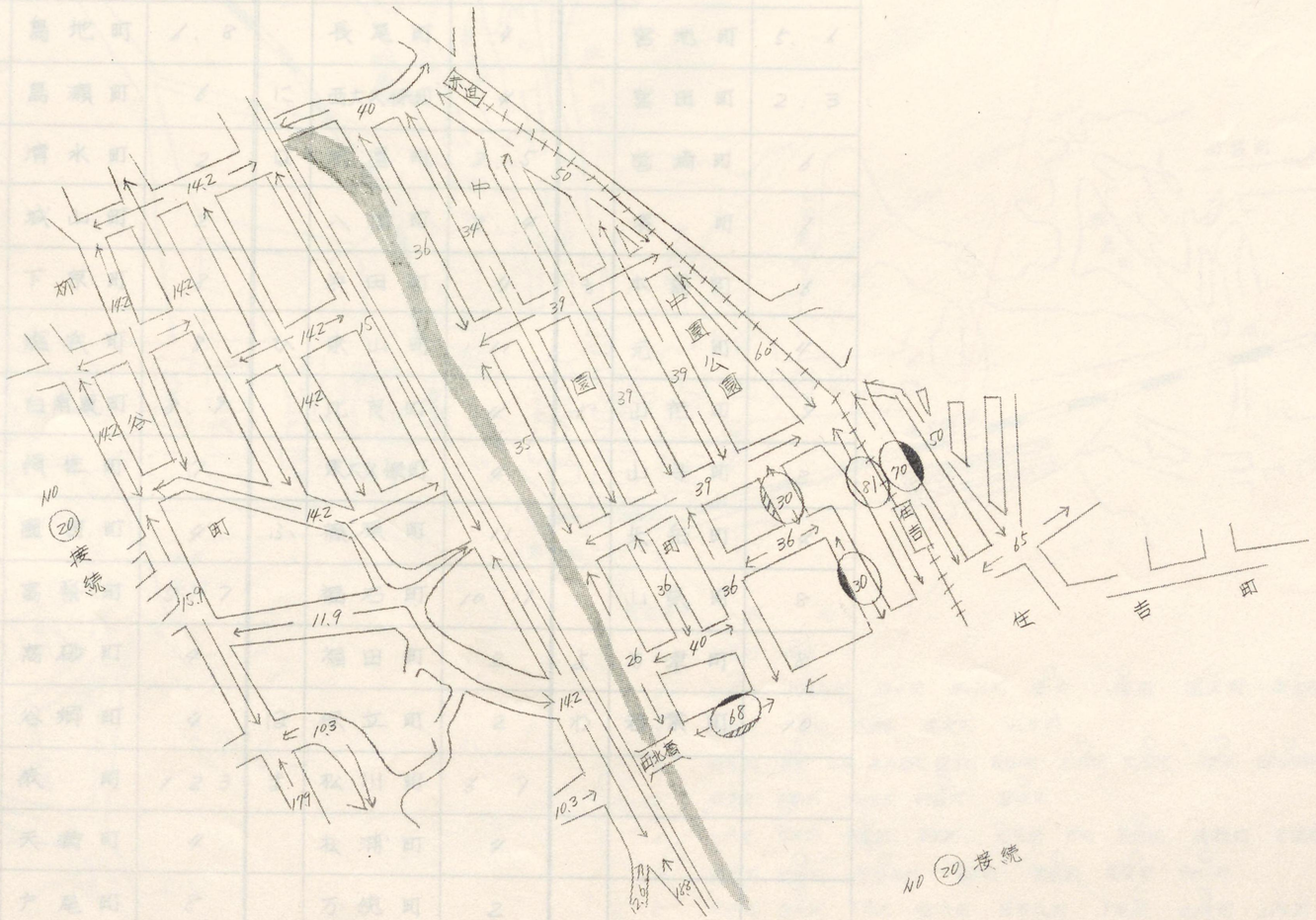

索　引

（佐世保税務署管内）

	町名等	NO		町名等	NO		町名等	NO		町名等	NO
あ	相生町	4	さ	京　町	6	と	常盤町	6	み	三浦町	8
い	稲荷町	11	し	潮見町	10	な	名切町	5		峰坂町	9
	石坂町	2		島地町	6、8		長尾町	4		宮地町	5、6
	泉　町	4		島瀬町	6	に	西大久保町	4		宮田町	2、3
う	梅田町	1		清水町	2	は	花園町	3、5		宮崎町	6
	上　町	4		城山町	2		八幡町	2、4		湊　町	6
お	大宮町	11		下京町	8		浜田町	4	も	本島町	6
	折橋町	3		塩浜町	8	ひ	東山町	11		元　町	4
か	勝富町	7		白南風町	8、9		比良町	4	や	山祇町	9
	上京町	4	す	須佐町	7		東大久保町	4		山手町	3
き	京坪町	6、8	そ	園田町	4	ふ	藤原町	11		矢岳町	4
	祇園町	6、7	た	高梁町	5、7		福石町	10、11		山県町	8
く	熊野町	5		高砂町	4		福田町	2	よ	万津町	8
こ	小佐世保町	7		谷郷町	4	ほ	保立町	2	わ	若葉町	10
	高天町	6、7		俵　町	1、2、3	ま	松川町	6、7			
	木場田町	2、4	て	天満町	4		松浦町	4			
	光月町	6	と	戸尾町	8		万徳町	2			

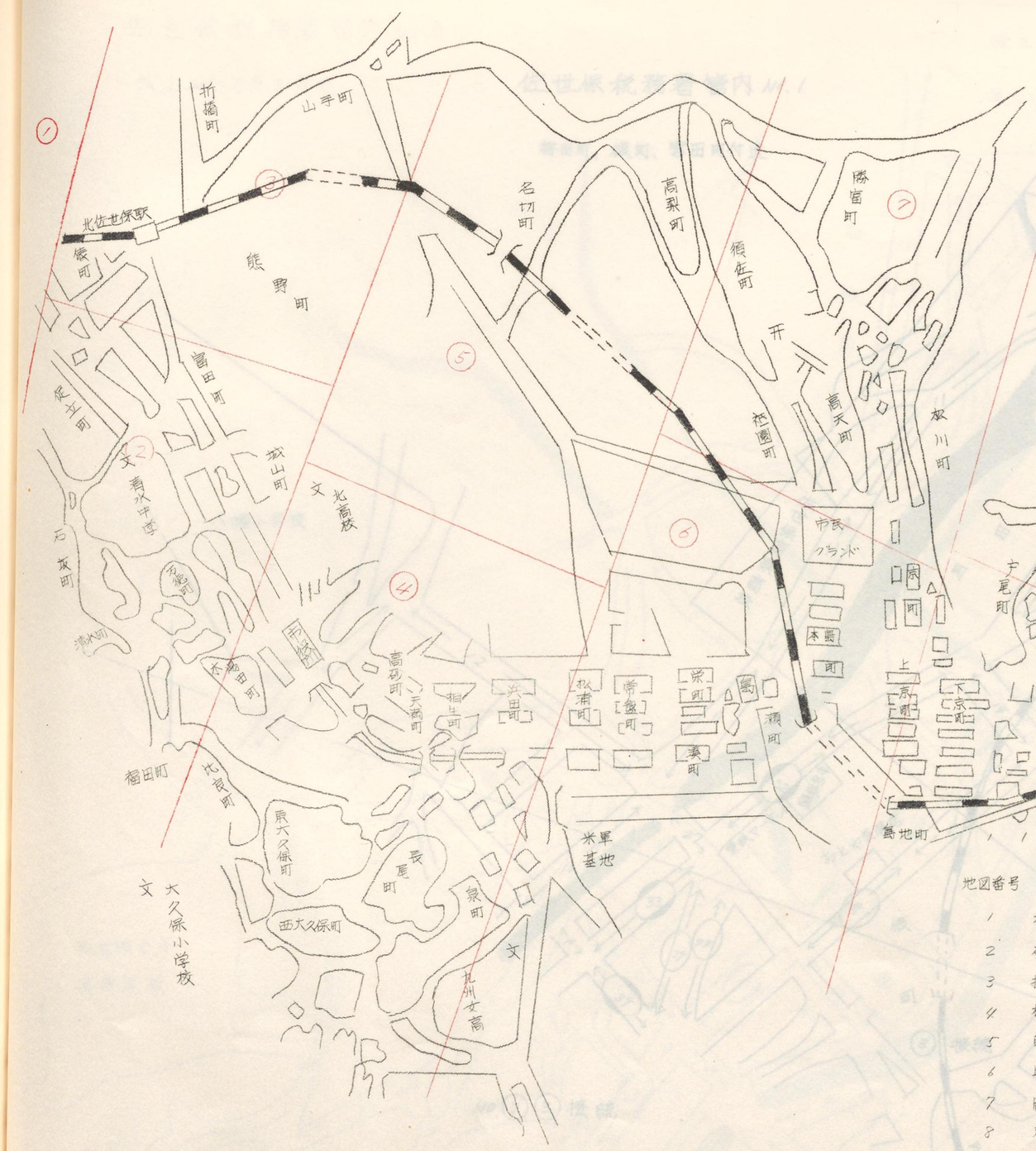

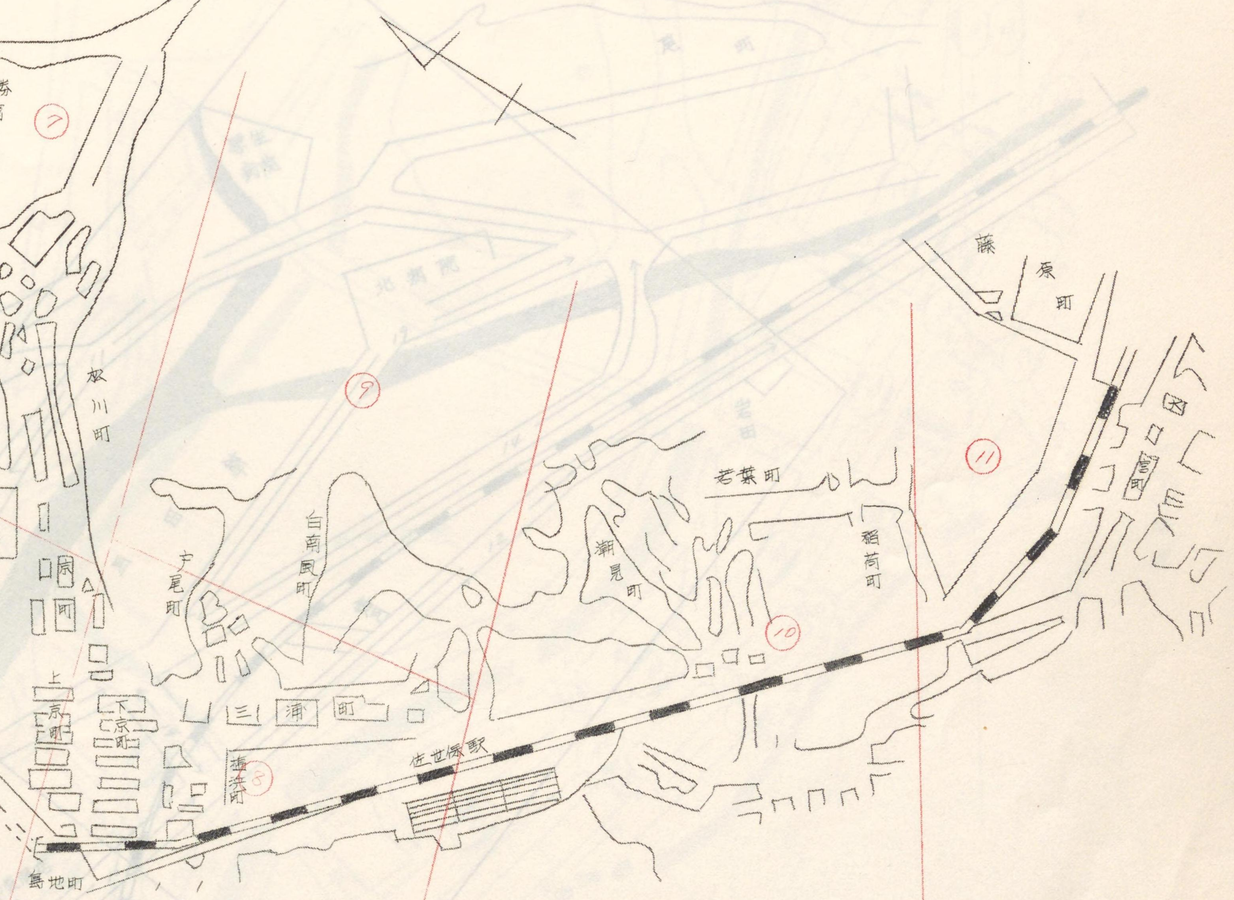

地図番号	町名
1	梅田町　俵町
2	石坂町　木場田町　清水町　城山町　俵町　八幡町　福田町　保立町　宮田町　万徳町
3	折橋町　俵町　花園町　宮田町　山手町
4	相生町　泉町　上町　木場田町　園田町　高砂町　公園町　天満町　長尾町　西大久保町　八番町　浜田町　比良町　東大久保町　松浦町　元町　矢岳
5	熊野町　高梁町　名切町　花園町　宮地町
6	上京町　京平町　祇園町　高天町　光月町　栄町　島地町　島瀬町　常盤町　松川町　宮地町　宮崎町　須町　本島町
7	勝富町　祇園町　小佐世保町　高天町　須佐町　高梁町　松川町
8	京平町　島地町　下京町　塩浜町　白南風町　戸尾町　三浦町　山県町　万津町
9	白南風町　峰坂町　山祇町
10	潮見町　福石町　若葉町
11	稲荷町　大宮町　東山町　藤原町　福石町

佐世保税務署管内 NO.1

梅田町、俵町、宮田町付近

佐世保税務署管内 No.2

城山町、万徳町付近

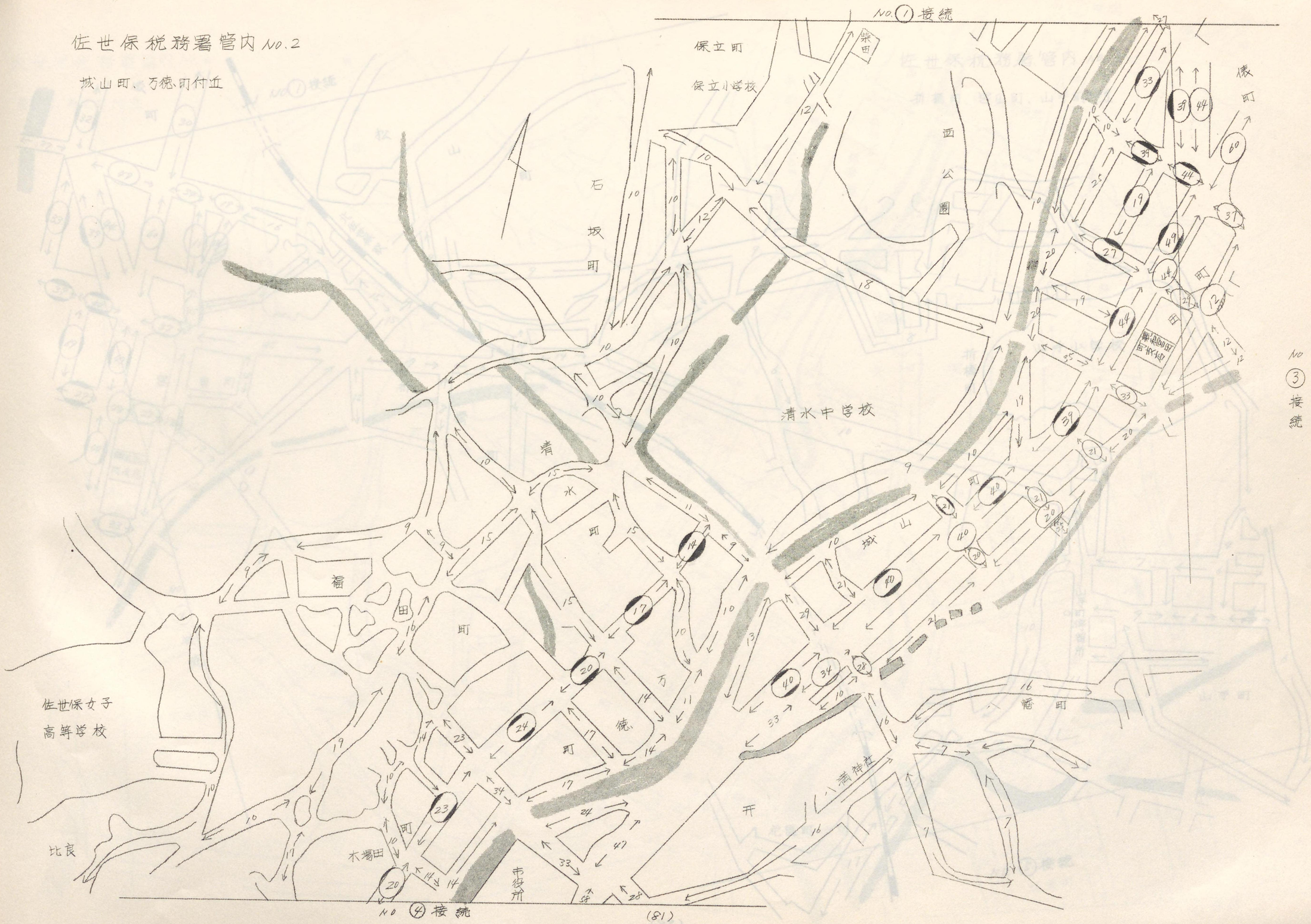

佐世保税務署管内 NO.3

折橋町、宮田町、山手町付近

佐世保税務署管内 NO.4

園田町、相生町付近

佐世保税務署管内 NO. 5

八幡公園
県立北高校
花園町
花園中学校
市民会館
名切町、熊野町付近
山手町
NO③接続
熊野町
名切町
高梨町
NO⑥接続
花園小学校
NO⑦接続

佐世保税務署 NO. 6

栄町、本島町付近

佐世保税務署管内No.7

佐世保市勝富町付近

佐世保税務署管内 NO.8

三浦町、塩浜町付近

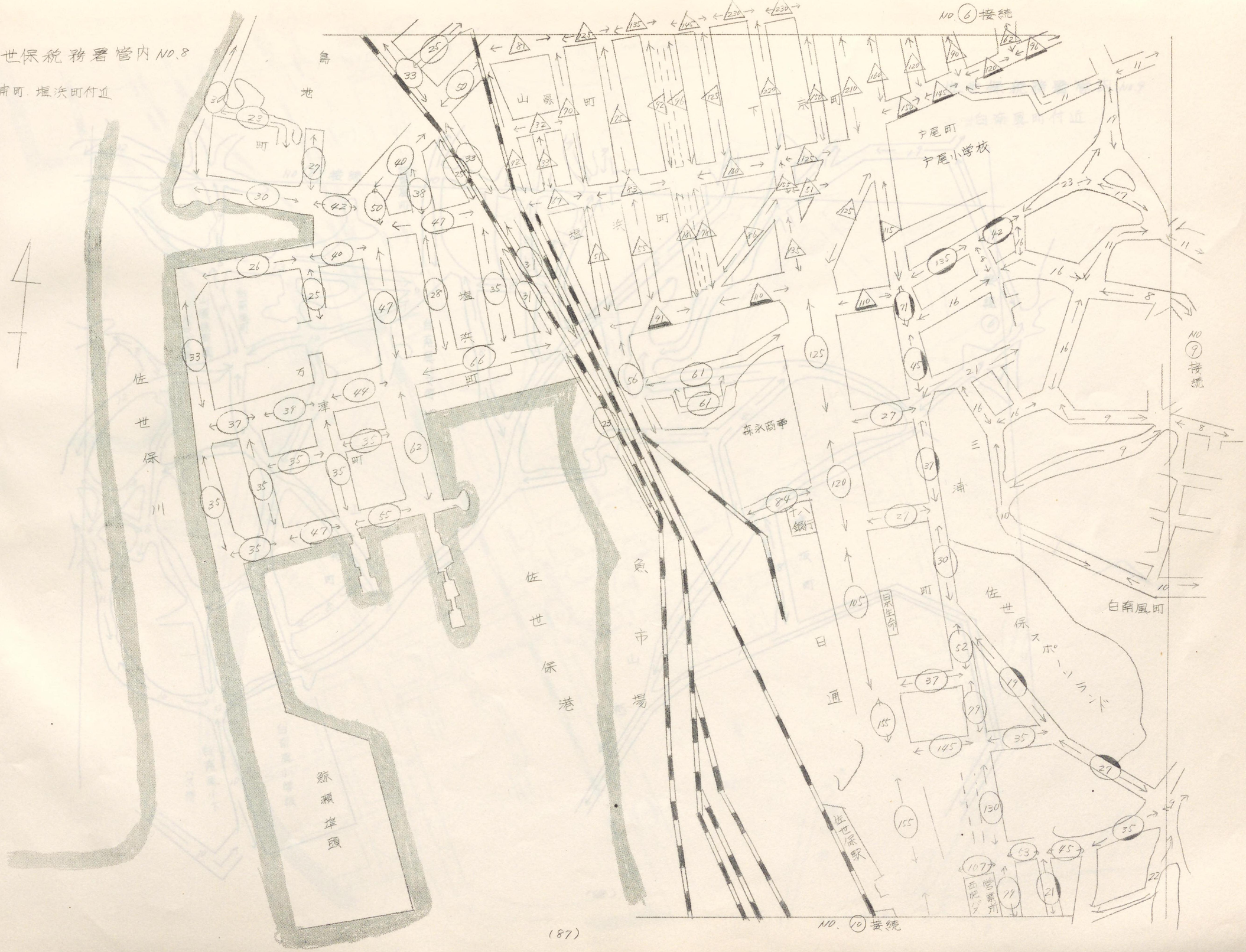

佐世保税務署管内 No.9

白南風町付近

佐世保税務署管内NO.10

若葉町付近

佐世保税務署管内No.11

稲荷町以東

자6A61

YQZ
186

Kodak Gray Scale

C Y M

© Kodak, 2007 TM: Kodak

A 1 2 3 4 5 6 M 8 9 10 11 12 13 14 15 B 17 18 19



KODAK Color Control Patches

© 2021 Kodak. All rights reserved. TM: Kodak. KP127082B

Blue Cyan Green Yellow Red Magenta White 3/Color Black