記号	借地権割合	記号	借地権割合
A	90%	E	50%
B	80%	F	40%
C	70%	G	30%
D	60%	H	20%

繁華街・高度商業地区
普通商業地区 併用住宅地区
中小工場地区
大工場地区
普通住宅地区 家内工場地区

55024

基 9-2

新町
大原
中原二丁目
中原一丁目
クミアイ油脂株式会社
菱革工業株式会社 平塚工場

41D 60D 48D 38D 61D 67D 57D 56D 58D 43D 70

55023
55013
55036
55025

平塚

55024

新町
大原
中原上宿
西八幡四丁目

プラスチック㈱ 保税工場 平塚工場
田中金属工業㈱ 平塚工場
丸全昭和運輸㈱ 平塚営業所
三共化成工業ＫＫ 平塚工場
大東プラスチックス工業㈱
三共フアインケミカル㈱
パイロット万年筆㈱ 平塚工場
農林省園芸試験場

41D 43D 50D 48D 53D 46D

記号	借地権割合	記号	借地権割合
A	90%	E	50%
B	80%	F	40%
C	70%	G	30%
D	60%	H	20%

繁華街・高度商業地区

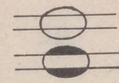

普通商業地区
併用住宅地区

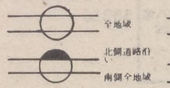

中小工場地区

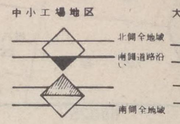

大工場地区

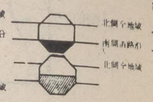

普通住宅地区
家内工場地区

55025

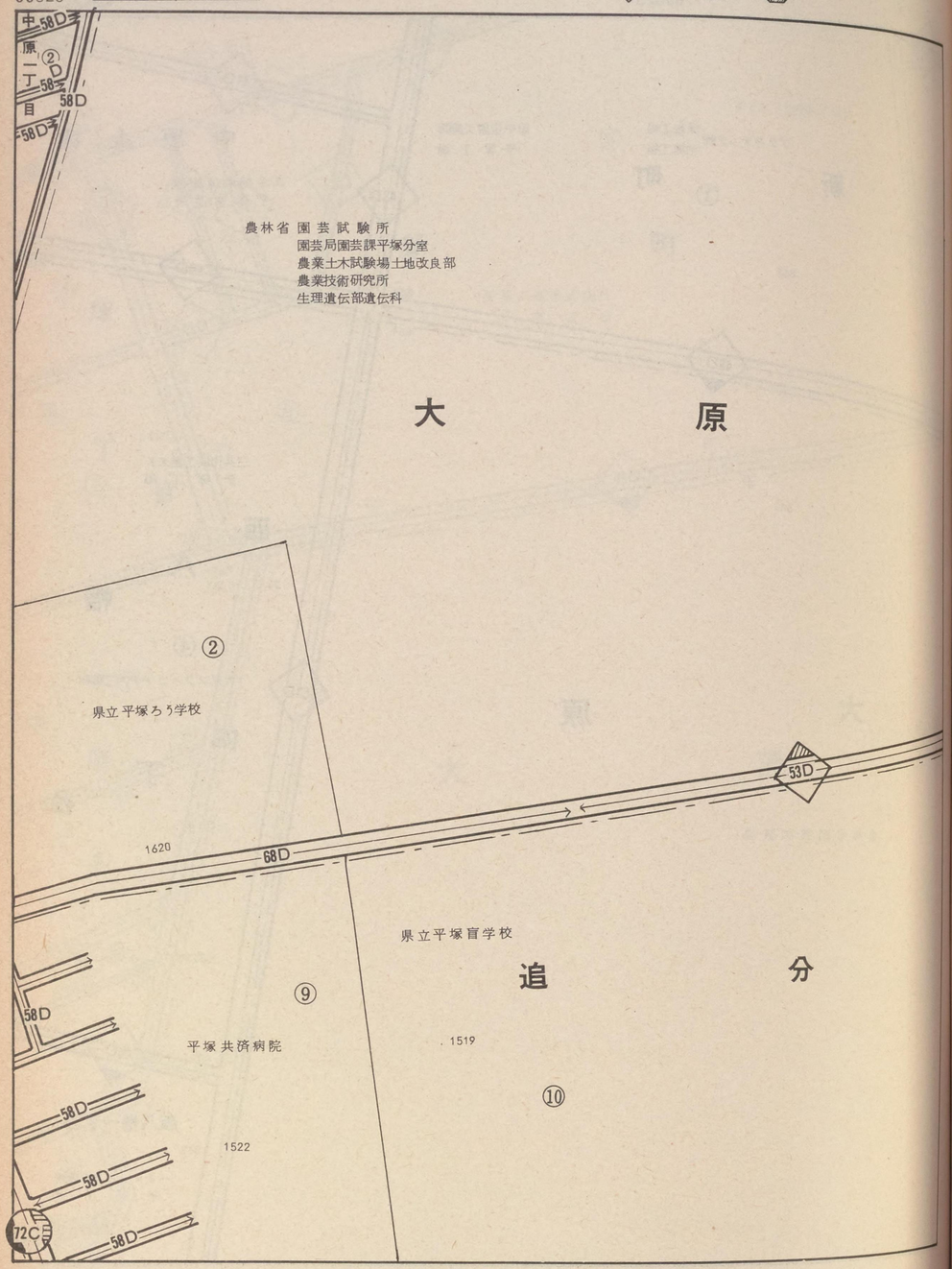

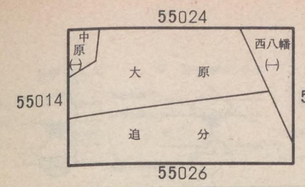

平　塚

55025

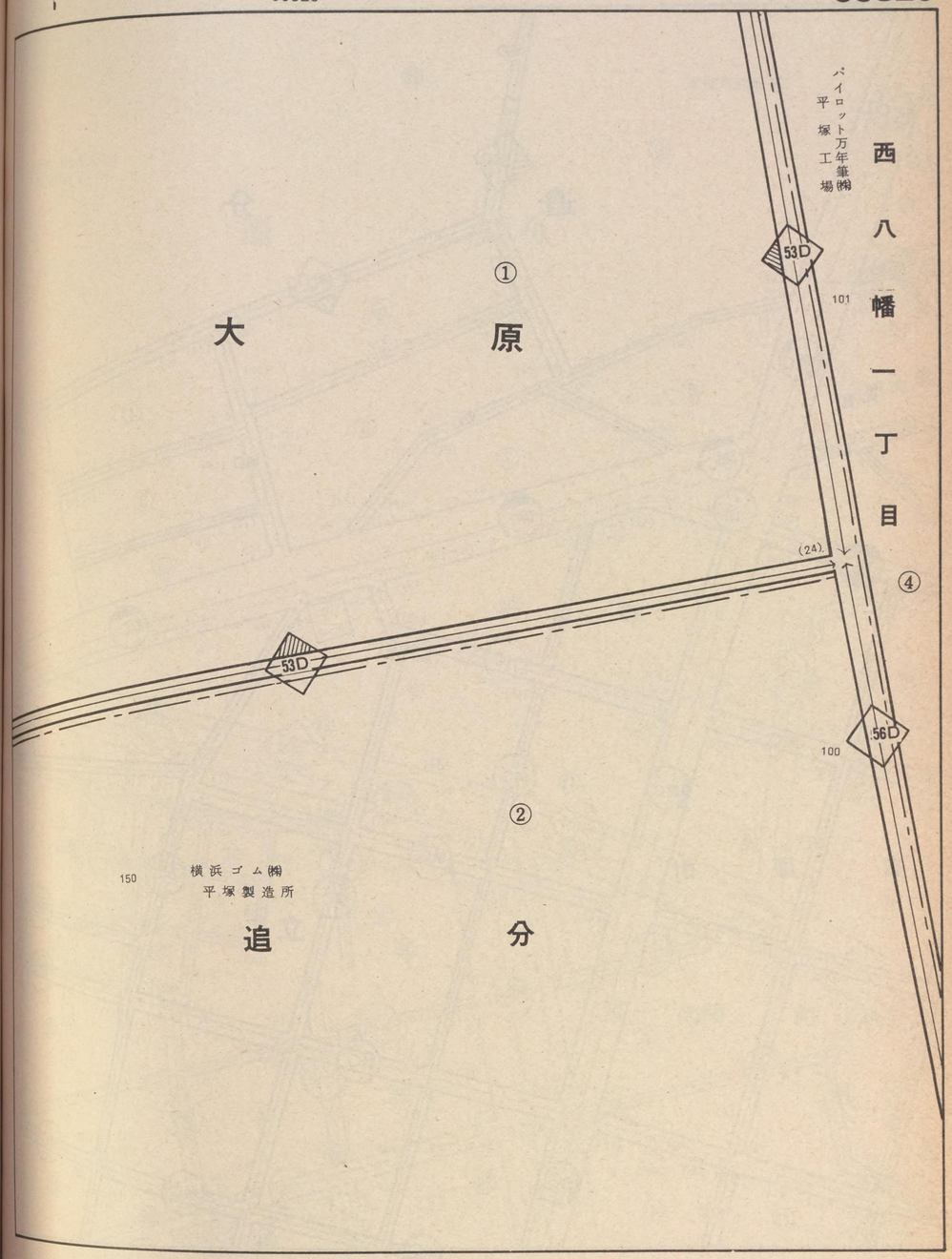

記号	借地権割合	記号	借地権割合
A	90%	E	50%
B	80%	F	40%
C	70%	G	30%
D	60%	H	20%

繁華街・高度商業地区
普通商業地区 併用住宅地区
中小工場地区
大工場地区
普通住宅地区 家内工場地区

55026

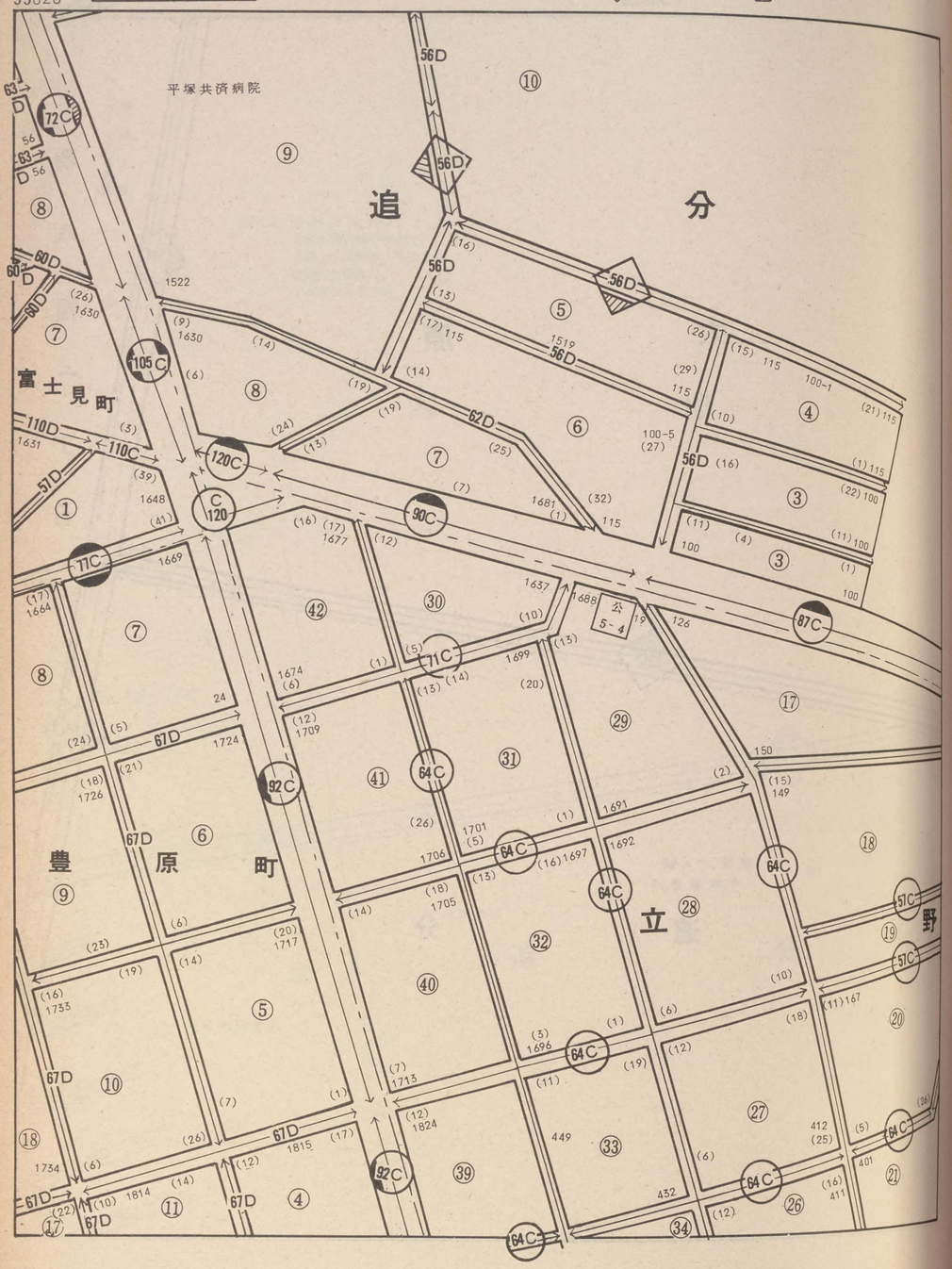

55025
55015 富士見町 追分 55038
豊原町 立野町 浅間町
55027

平塚

55026

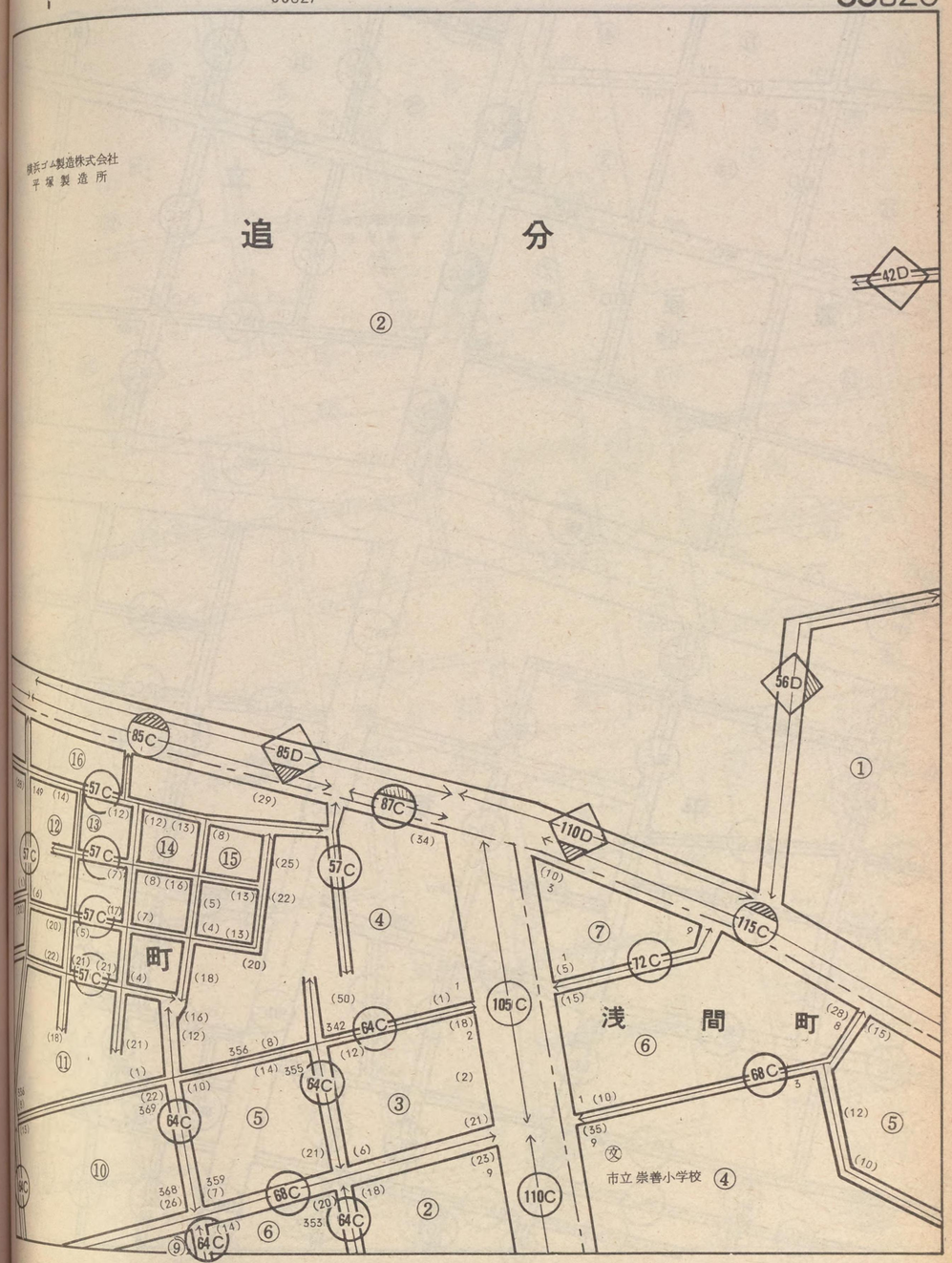

記号	借地権割合	記号	借地権割合
A	90%	E	50%
B	80%	F	40%
C	70%	G	30%
D	60%	H	20%

繁華街・高度商業地区
普通商業地区 併用住宅地区
中小工場地区
大工場地区
普通住宅地区 家内工場地区

55027

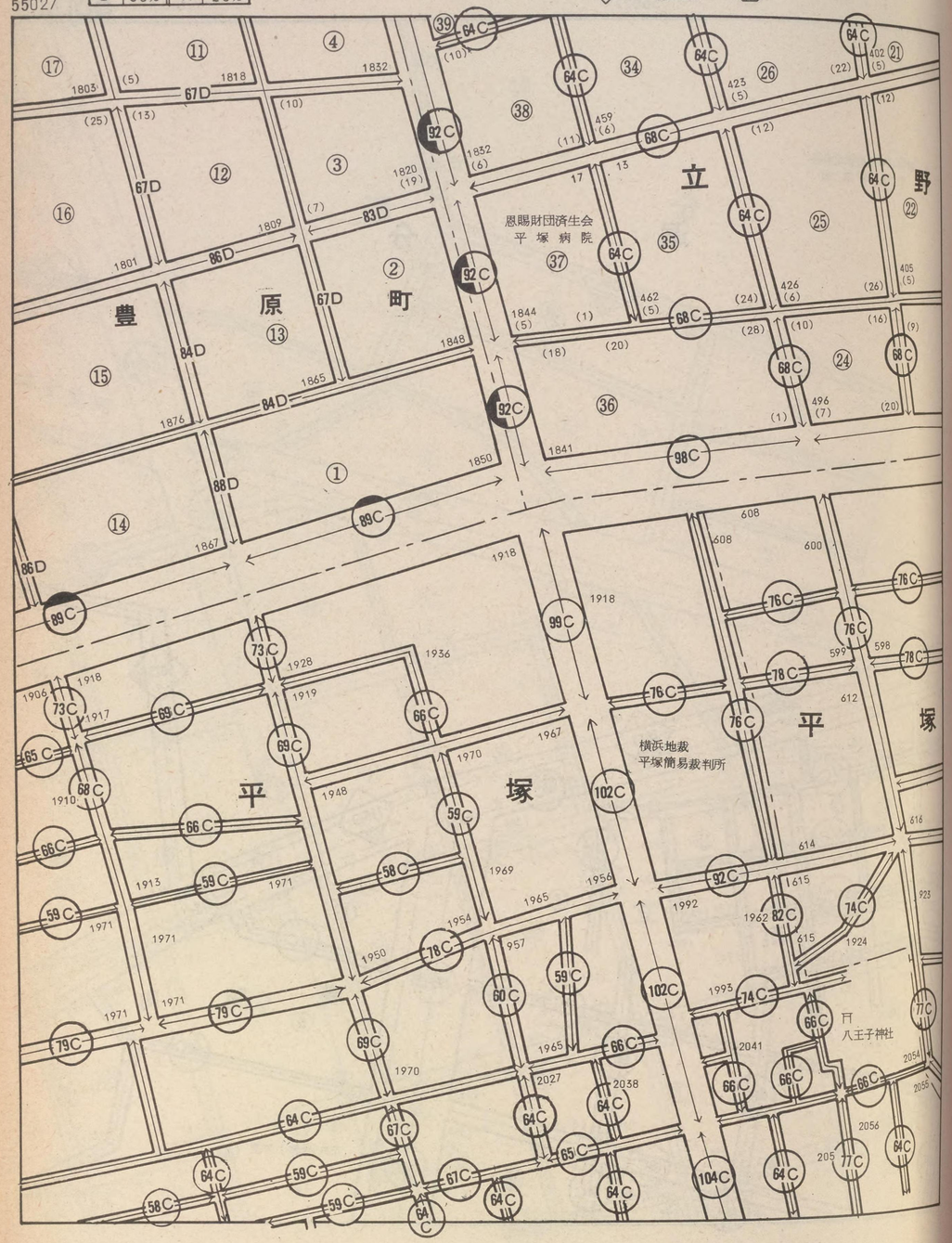

55026

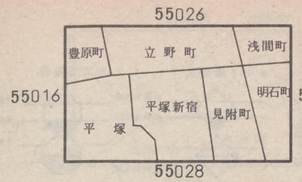

55016　55039

55028

平塚

55027

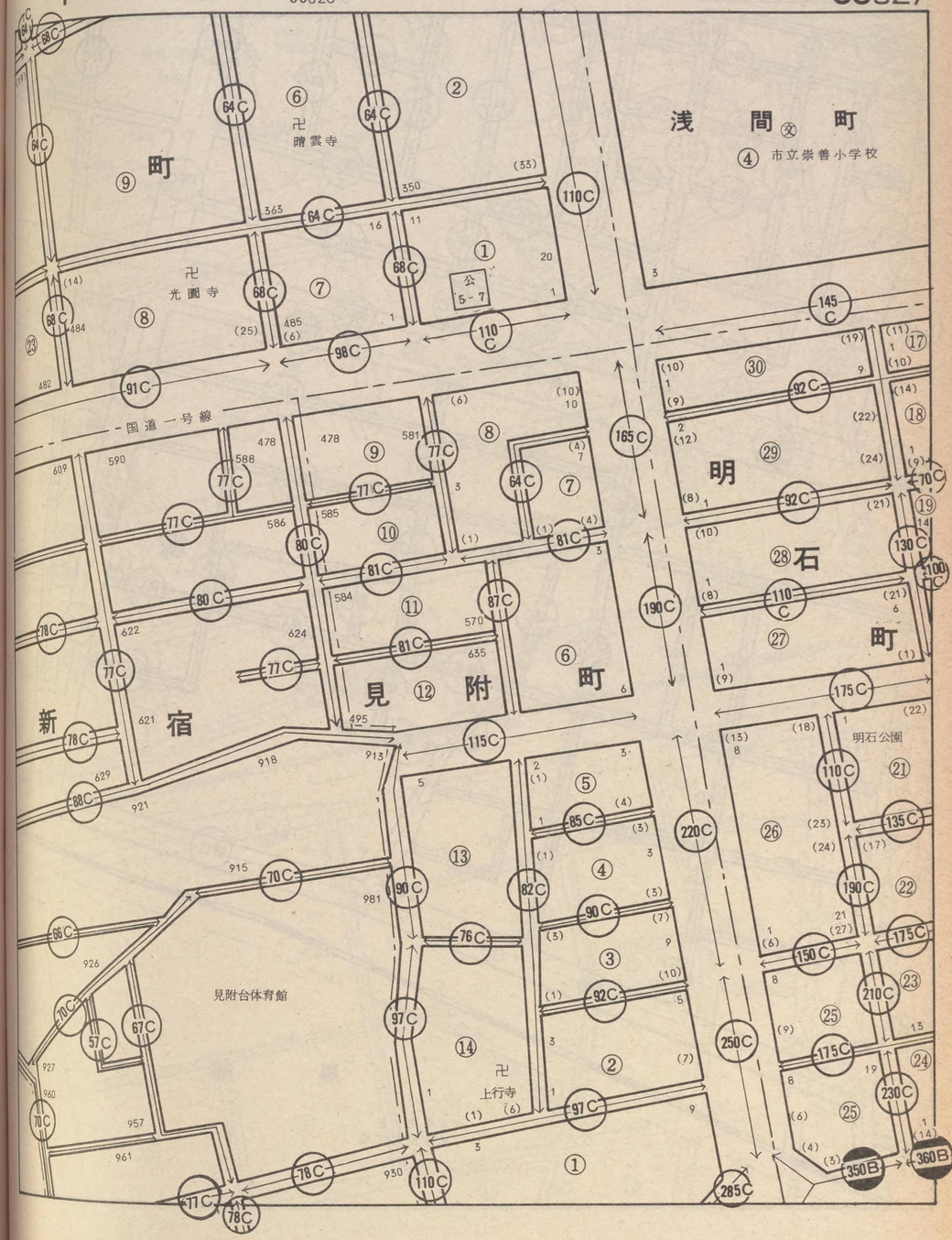

記号	借地権割合	記号	借地権割合
A	90%	E	50%
B	80%	F	40%
C	70%	G	30%
D	60%	H	20%

繁華街・高度商業地区
普通商業地区 併用住宅地区
中小工場地区
大工場地区
普通住宅地区 家内工場地区

55028

平塚

なでしこ幼稚園 2377

平塚食品

日本専売公社 平塚原料工場

黒部が丘

55027 見附町 55017 平塚 錦町 紅谷町 平塚新町 55040 黒部ケ丘 桃浜町 55029

55028

平塚

崇善公民館 平塚市民センター ① 見附町 基5-5 市道東海道本通り

平塚新宿 ③ 錦町② 紅谷町⑰ ⑱ ① ⑦ 桃浜町② ④ ⑤ ⑥ ⑨ ⑪ ⑫ ⑬ ⑭

八重咲町

記号	借地権割合	記号	借地権割合
A	90%	E	50%
B	80%	F	40%
C	70%	G	30%
D	60%	H	20%

繁華街・高度商業地区　普通商業地区 併用住宅地区　中小工場地区　大工場地区　普通住宅地区 家内工場地区

55029

日本専売公社 平塚原料工場

日本専売公社 平塚製造試験場

黒　部　ヶ　丘

日本専売公社 平塚体育センター

(文) 平塚工業高等学校

花　水　台

萱

55028

55018　55041　55030

黒部ヶ丘　桃浜町　花水台　萱平　竜城ヶ丘

平　塚

55029

羽衣公園

53-1　52-1　324-105　324-120　307-2　308　310(6)　302　324-31　323-31　138-1　257　207　202　156-1　154　151-1　150-1　120-2　279-1　267-6　242　231　220　517(1)　183-1(1)　257-6　282

桃

浜

町

市立桃浜町庭球場

桃浜公園

東京国税局 平塚寮

(文) 市立浜中学校

竜　城　ヶ　丘

記号	借地権割合	記号	借地権割合
A	90%	E	50%
B	80%	F	40%
C	70%	G	30%
D	60%	H	20%

繁華街・高度商業地区　普通商業地区 併用住宅地区　中小工場地区　大工場地区　普通住宅地区 家内工場地区

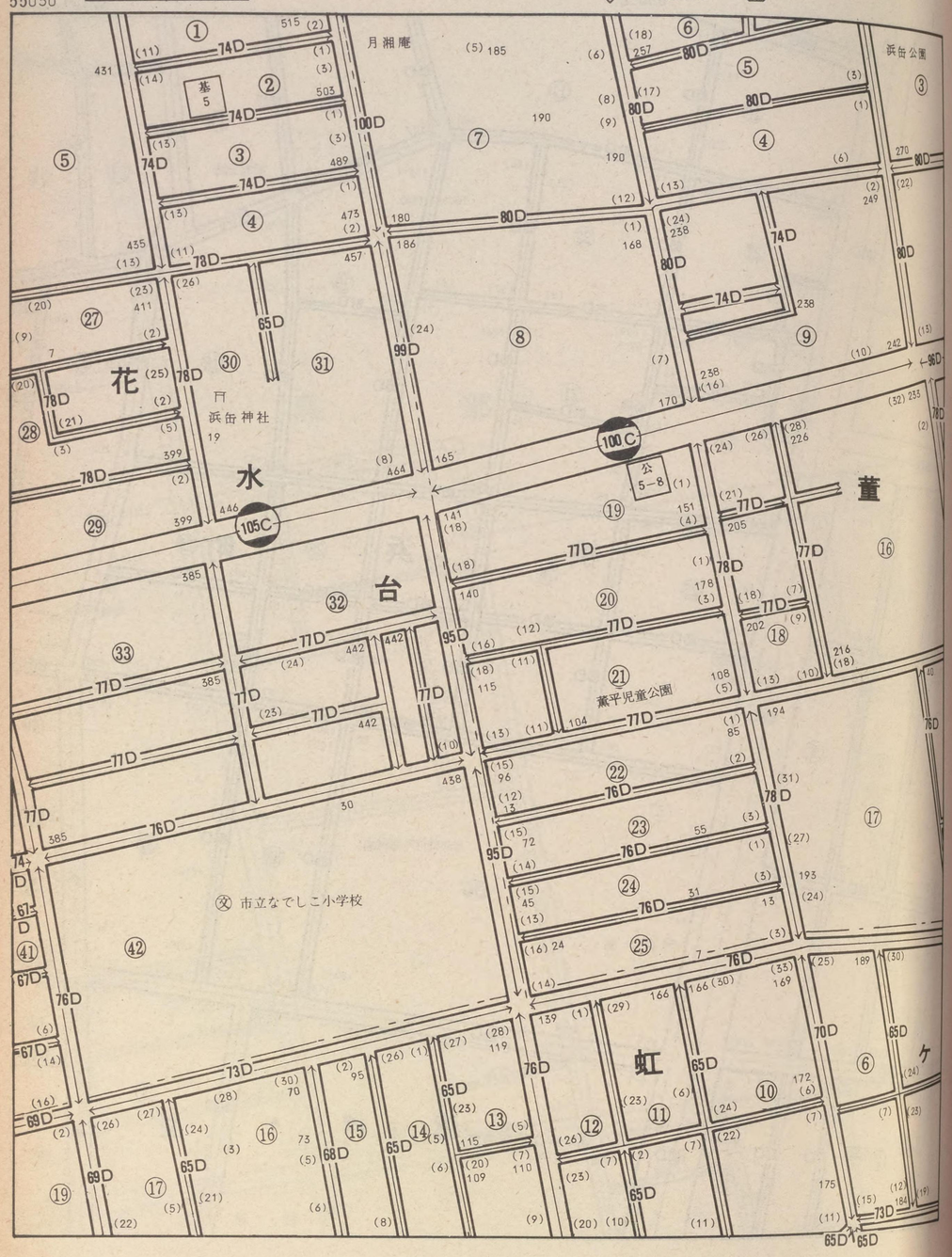

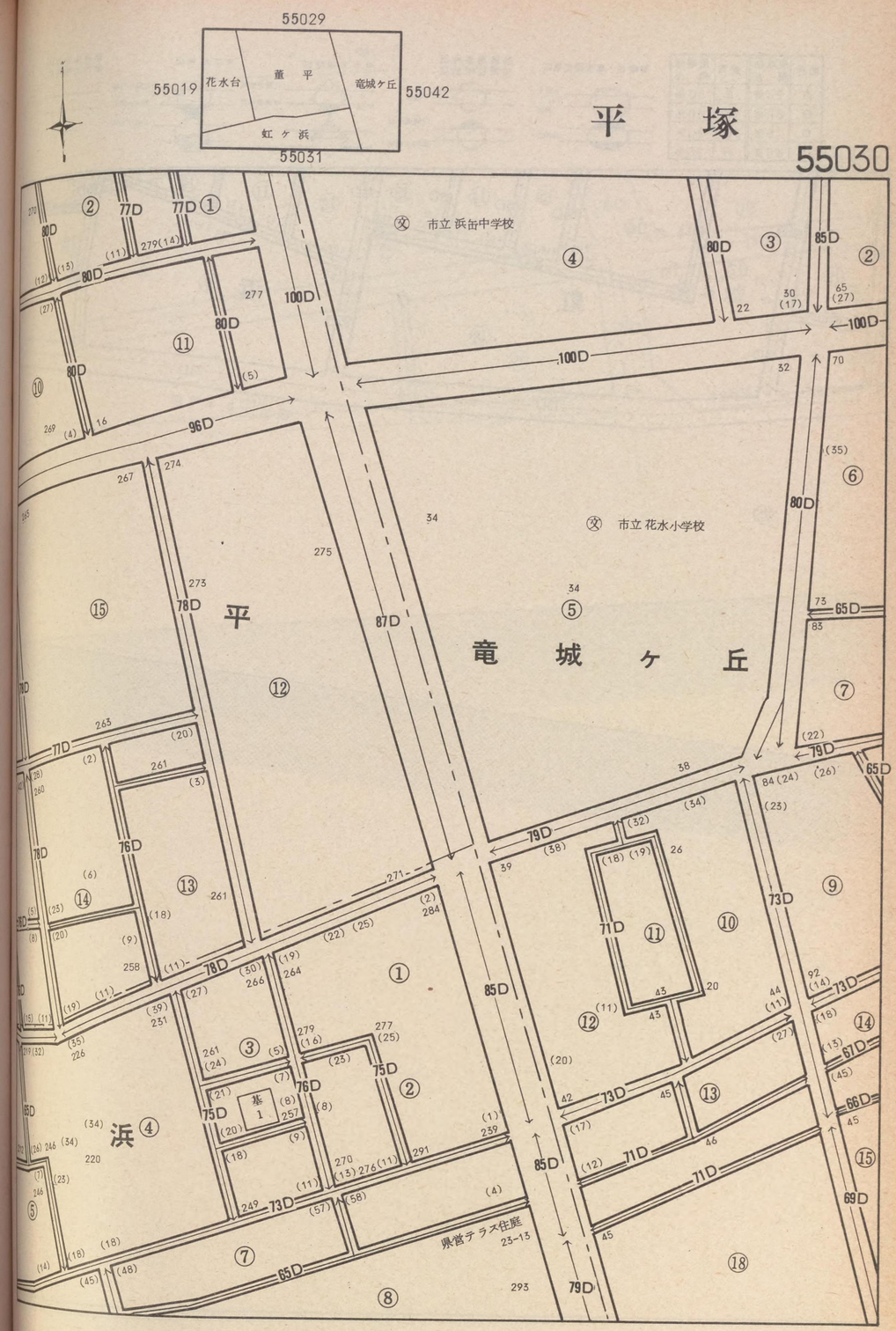

記号	借地権割合	記号	借地権割合
A	90%	E	50%
B	80%	F	40%
C	70%	G	30%
D	60%	H	20%

繁華街・高度商業地区

普通商業地区 併用住宅地区

中小工場地区

大工場地区

普通住宅地区 家内工場地区

55031

虹ケ浜 ⑧ ⑨ ⑱

⑯ ⑰ ⑲ ⑮ ⑭ ⑬ ⑫ ⑪ ⑩

63D 69D 65D 68D 65D 65D 76D 65D 65D 60D 65D 73D 60D 54D 72D

国道134号線

⑳

55030

55020 虹ケ浜 竜城ケ丘 55043

平塚

55031

虹ケ浜 ⑧

79D 73D 73D 38D 37D

⑱ ⑲ ㉕

竜城ケ丘

市営竜城ケ丘プール

記号	借地権割合	記号	借地権割合
A	90%	E	50%
B	80%	F	40%
C	70%	G	30%
D	60%	H	20%

繁華街・高度商業地区

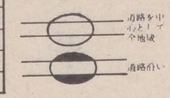

普通商業地区
併用住宅地区

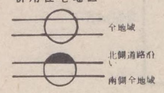

中小工場地区

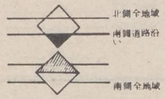

大工場地区

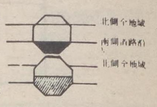

普通住宅地区
家内工場地区

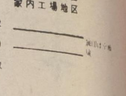

55032

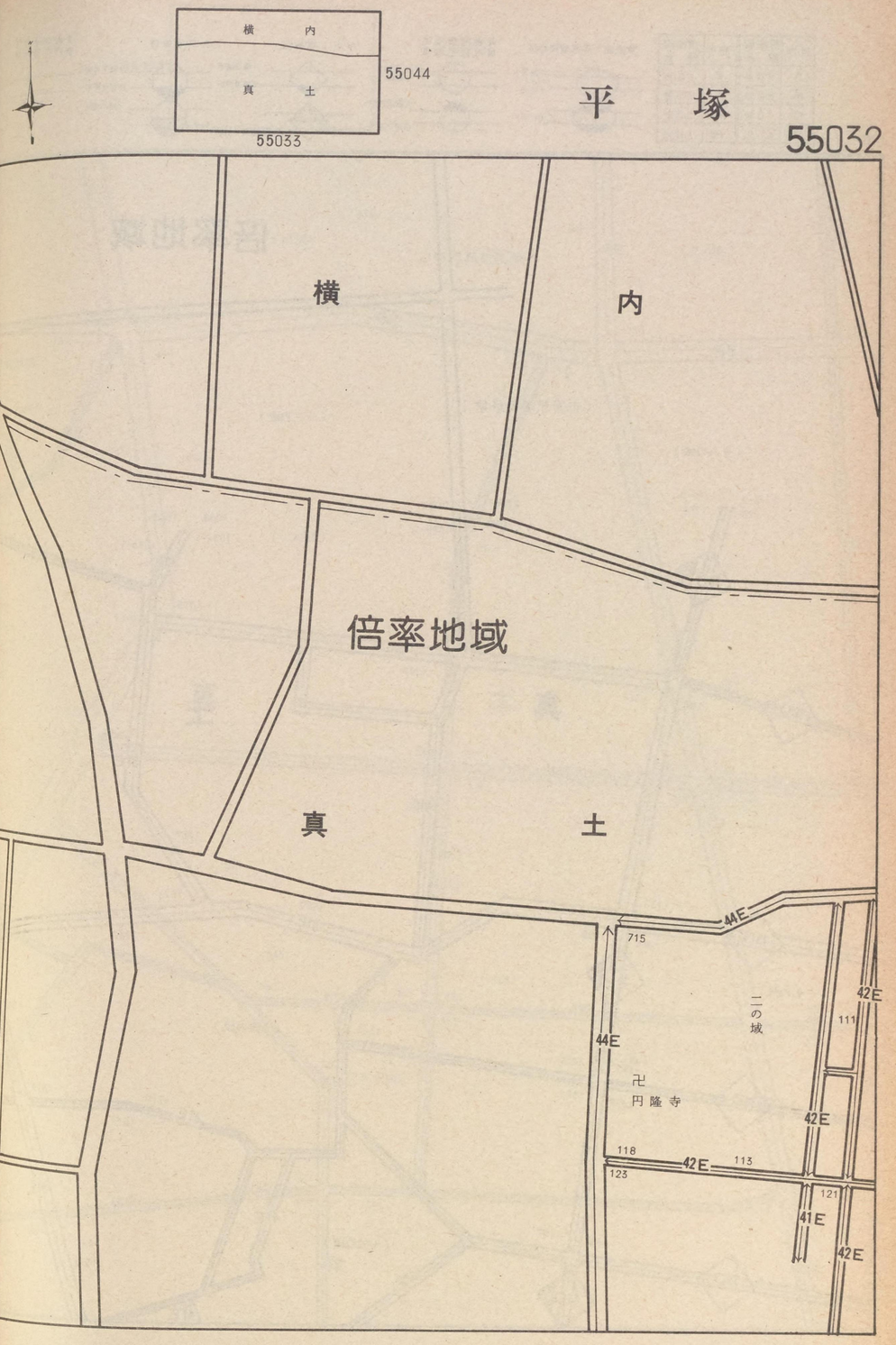

記号	借地権割合	記号	借地権割合
A	90%	E	50%
B	80%	F	40%
C	70%	G	30%
D	60%	H	20%

繁華街・高度商業地区

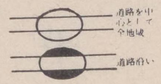

普通商業地区
併用住宅地区

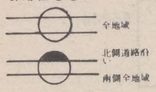

中小工場地区

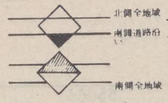

大工場地区

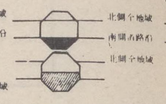

普通住宅地区
家内工場地区

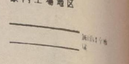

55033

倍率地域

（市街化調整区域）

（十三の城）

（十八の城）

（十七の城）

（十四の城）

（十五の城）

真

土

1776-1 1739 1774-3 1752 1756-1 1755 1029 1030-1 1038 1037-1 1055-1 1056-1 1052 1745 1295 1743 1732 1317 1298 1274 1309 1289 1730 1328 1693 1331 1290 1273 1268 1364 1369 1362 1330 1690 1689 1336 1322 1370 1373 555 1381 1687 1338 1376 551

43E 49E 51E 38D 43D 35D 47E 41E

55032

55021 55045

55034

平　塚

55033

（九の城）

（市街化調整区域）

（二の城）

（市街化調整区域）

（八の城）

真

土

（五の城）

真土神社

615 639 648 964 619 1074 614 608 148 147 128 130 1070-2 1073 1096 603 600 152 1262 1263 599 597 159 303 163 300 164 165 291 589 585 580 582 306 307 295 285 564 557 570 535 321 320 332 544 560

44E 42E 48E 53E 46E 43E 47E 49E

記号	借地権割合	記号	借地権割合
A	90%	E	50%
B	80%	F	40%
C	70%	G	30%
D	60%	H	20%

繁華街・高度商業地区

普通商業地区
併用住宅地区

中小工場地区

大工場地区

普通住宅地区
家内工場地区

55034

47E 1396 51E 47E 505

（十五の城）

1611 1402 50E

43D 1606 43D 51E

1491 55E 1500 498

43D 1538 真 土 57E

45D 45D 1502 496

1514 51E 444 458

1547 1540 40D 438

平塚市中央農業協同組合大野支所

58E 52E 385

65 430 428

28 中 原 上 宿 63 52E 425

40D 136 46D

52E 39

139 34

46D （構の内）

55033

55022 真 土 55046

中原上宿 四之宮

55035

平 塚

55034

47E 321-2 322-2

519 50E 527 526

47E 47E 529

337 53E

338 E 56

323-1 323-7 326 57E

524 55E 489 485

公 16

493 54E

478

真 土

470 52E 256

52E 446 354 348 270

463

（七の城）

51E 52E

49E 349 271 52E

359 52E 394 395

（六の城）

390

386

52E 377

58

52E

405

45

四 之 宮

52E （山 王）

（諏訪の前）

365

59 370 52E

52E

記号	借地権割合	記号	借地権割合
A	90%	E	50%
B	80%	F	40%
C	70%	G	30%
D	60%	H	20%

繁華街・高度商業地区
道路を中小とする一つの地域
道路沿い

普通商業地区
併用住宅地区
一つの地域
北側道路沿い
南側一つの地域

中小工場地区
北側一つの地域
南側道路沿い
南側一つの地域

大工場地区
北側一つの地域
南側道路沿い
北側一つの地域

普通住宅地区
家内工場地区
南側道路沿い

55035

三共株式会社
平塚工場

中　原　上　宿

（新河東）

横浜ゴム株式会社
中原工場

中　原　下　宿

55034
55023
55047
55036
中原上宿
四之宮
中原下宿
西八幡(三)

平　塚

55035

（山王）

（稲荷南）

四　之　宮

（花島）

国道129号線

西八幡三丁目

記号	借地権割合	記号	借地権割合
A	90%	E	50%
B	80%	F	40%
C	70%	G	30%
D	60%	H	20%

繁華街・高度商業地区　普通商業地区 併用住宅地区　中小工場地区　大工場地区　普通住宅地区 家内工場地区

55036

中原上宿　中原下宿　西八幡　四丁目　一丁目　二丁目　三丁目

(株)三共化成工業 平塚工場

三共フアインケミカル(株)

(株)パイロット万年筆 平塚工場

55035　55024　55504　55037

平塚

55036

八幡　三丁目　四之宮　東八幡　二丁目

記号	借地権割合	記号	借地権割合
A	90%	E	50%
B	80%	F	40%
C	70%	G	30%
D	60%	H	20%

繁華街・高度商業地区

普通商業地区 併用住宅地区

中小工場地区

大工場地区

普通住宅地区 家内工場地区

55037

⑫ ⑩ ⑨ ⑧ ⑦ ⑥

パイロット万年筆㈱ 平塚工場

岩井金属工業株式会社

軽金属製造部研究所

高砂香料グランド

モダンプラスチック工業㈱ 平塚工場

㈱不二家 平塚工場

高砂香料㈱平坪工場

県合同庁舎

西八幡

一丁目

15

55036

55025 西八幡(一) (二) (三) 東八幡(一) 55049

宮松町 天沼

55038

平塚

55037

東八幡三丁目

西⑥八幡

二丁目

東八幡⑪

一丁目

宮松町⑯

天沼

日産車体株式会社

基 15

記号	借地権割合	記号	借地権割合
A	90%	E	50%
B	80%	F	40%
C	70%	G	30%
D	60%	H	20%

繁華街・高度商業地区

普通商業地区
併用住宅地区

中小工場地区

大工場地区

普通住宅地区
家内工場地区

55038

西八幡一丁目

通産省工業技術院試験所 ③

平塚市図書館

富士チタン工業㈱

⑫ 平塚文化センター（博物館）

神奈川県立
平塚青少年会館

追分 ①

浅間町 ⑧

平塚市役所民生部

関東農政局

横浜地方法務局
平塚出張所

町 ⑩

平塚市役所

⑨

㊎ 平塚市立
江陽中学校

平塚郵便局

八幡山公園

① 戸 八幡神社

56D 52D 49D 42D 62D 57D 91D 110C 115C 95C 68C 155C

55037

55026 55039 55050

西八幡(一) 追分 浅間町 宮松町 天沼

平塚

55038

⑮ ⑪ ⑭ ⑩ ⑬ ⑫ ⑨ ⑧ ⑦ ⑥ ⑤ ①

㈱東京ガス
平塚営業所

宮松町

日産車体株式会社

天沼

57D 41D 105C 49D 45D 20C 50D 60C 125C 51C 56C 62C 52D 43D 64C 58C 61D 65D

記号	借地権割合	記号	借地権割合
A	90%	E	50%
B	80%	F	40%
C	70%	G	30%
D	60%	H	20%

繁華街・高度商業地区
道路を中心とした一定地域
道路沿い

普通商業地区
併用住宅地区
全地域
北側道路沿い
南側全地域

中小工場地区
北側全地域
南側道路沿い
南側全地域

大工場地区
北側全地域
南側道路沿い
北側全地域

普通住宅地区
家内工場地区

55039

浅間町

忠魂碑
聖徳神社

国道一三九号線

駅前大通り

明石町

石町

町

谷町

紅谷町

平塚統制電話
統計所
平塚電報電信局

林屋

アサノ時計店

基 5-7
基 5-2
公 5-1

55038

浅間町	宮松町	天沼
明石町	宮の前	八千代町
紅谷町	宝町	老松町

55027　55051　55040

平塚

55039

宮松町

国道一号線

馬入児童公園

八千代町

宮の前

富士ミルク
守山乳業㈱

市道東海道本通り

宝町

老松町

基 5-8
基 5-9

記号	借地権割合	記号	借地権割合
A	90%	E	50%
B	80%	F	40%
C	70%	G	30%
D	60%	H	20%

繁華街・高度商業地区　普通商業地区 併用住宅地区　中小工場地区　大工場地区　普通住宅地区 家内工場地区

55040

55039　55028　55052　55041

紅谷町　宝町　老松町　八重咲町　代官町　夕陽ヶ丘

平塚

紅谷町　八重咲町　代官町　平塚駅　跨線橋　駅前大通り　人形田店　梅屋百貨店　梅屋駅前店　基 5—1　基 5—3　公 5—2　公 5—6

記号	借地権割合	記号	借地権割合
A	90%	E	50%
B	80%	F	40%
C	70%	G	30%
D	60%	H	20%

繁華街・高度商業地区　普通商業地区 併用住宅地区　中小工場地区　大工場地区　普通住宅地区 家内工場地区

55041

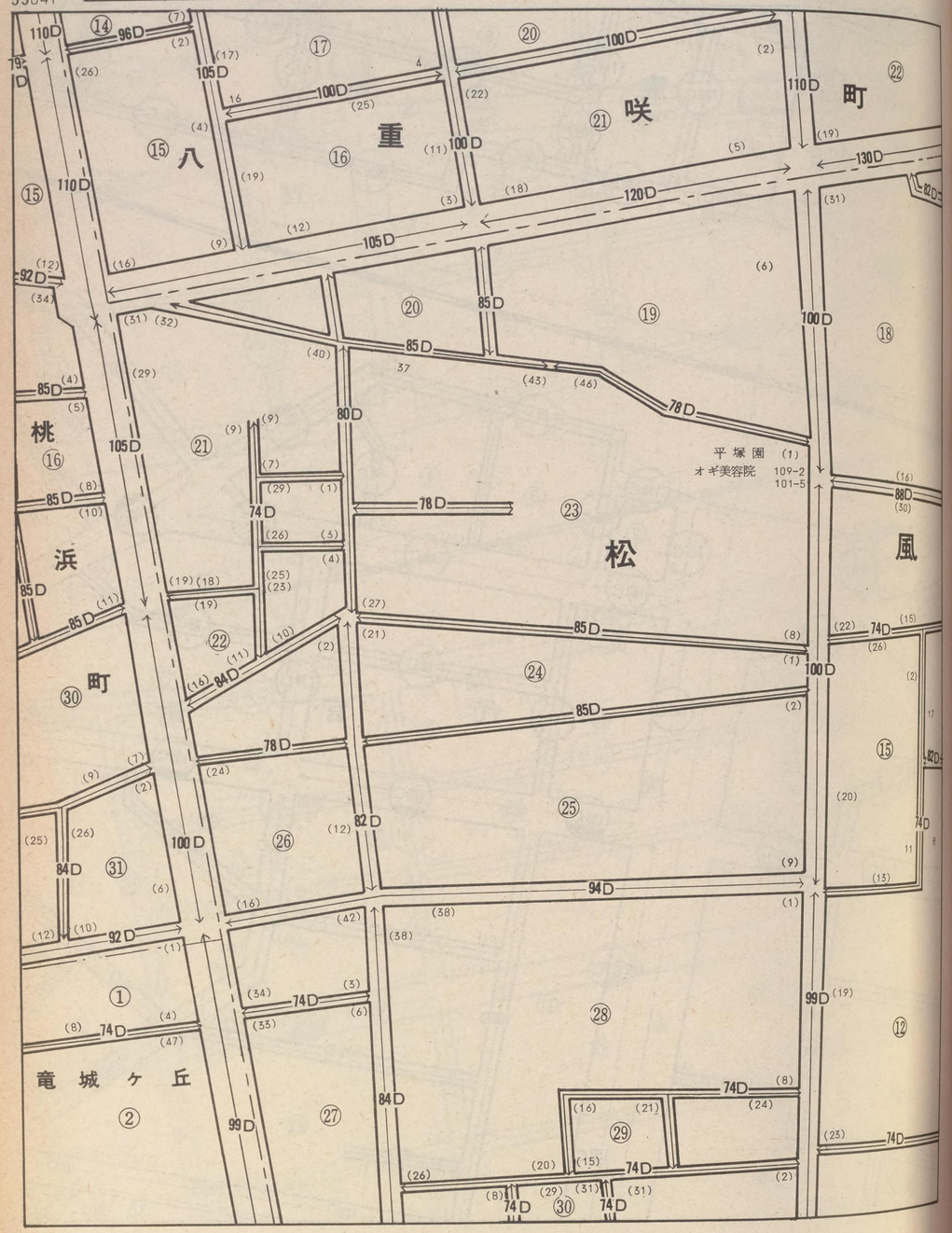

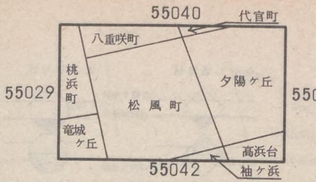

平塚

55041

記号	借地権割合	記号	借地権割合
A	90%	E	50%
B	80%	F	40%
C	70%	G	30%
D	60%	H	20%

繁華街・高度商業地区　普通商業地区 併用住宅地区　中小工場地区　大工場地区　普通住宅地区 家内工場地区

55042

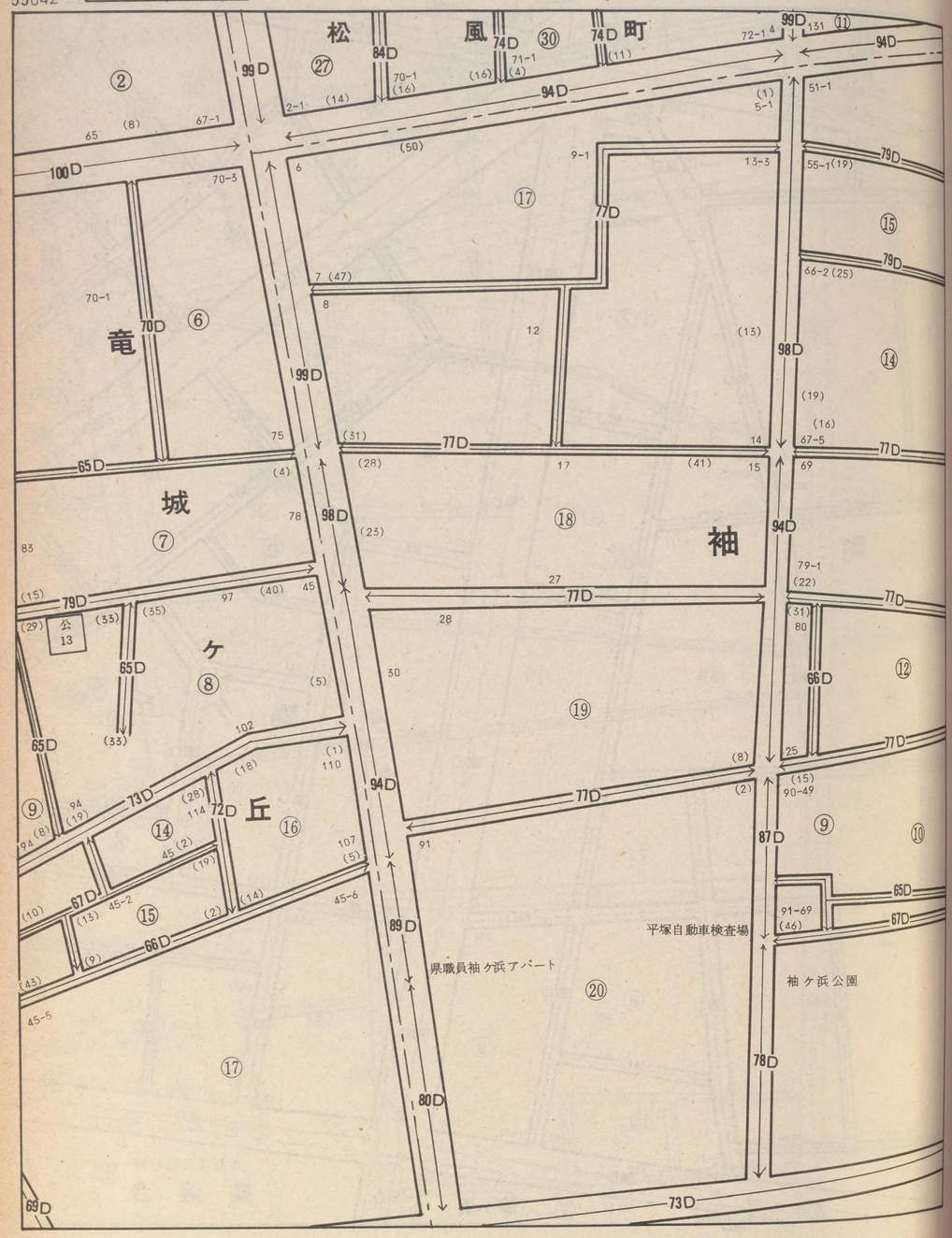

55041

55030　55054

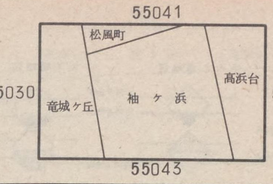

55043

平塚

55042

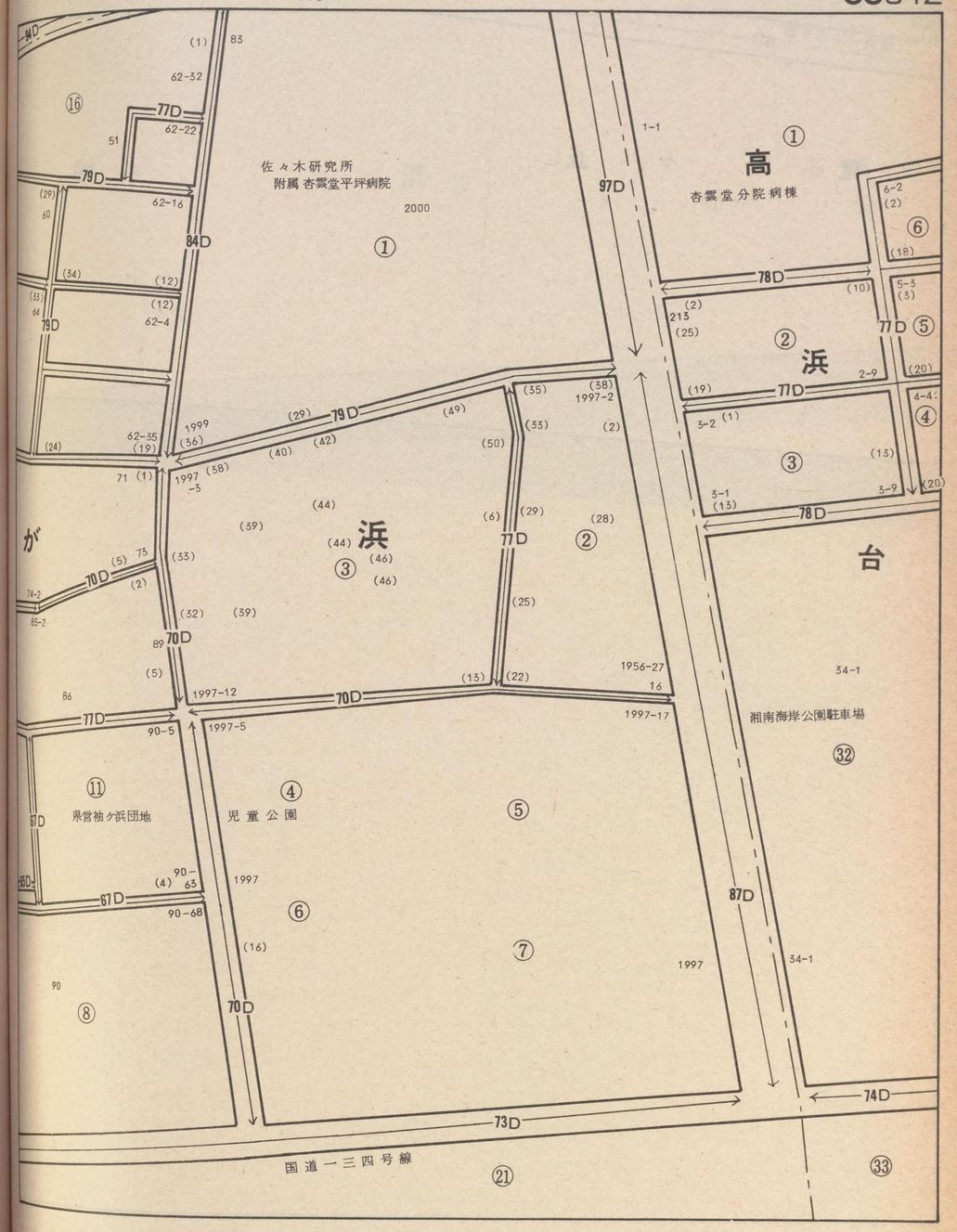

記号	借地権割合	記号	借地権割合
A	90%	E	50%
B	80%	F	40%
C	70%	G	30%
D	60%	H	20%

繁華街・高度商業地区

普通商業地区
併用住宅地区

中小工場地区

大工場地区

普通住宅地区
家内工場地区

55043

国道一三四号線 73D

竜城ケ丘 ⑲

袖

55042

55031

竜城ケ丘 | 袖ケ浜 | 高浜台

平塚

55043

ケ浜 ㉑

高浜台 ㉝

記号	借地権割合	記号	借地権割合
A	90%	E	50%
B	80%	F	40%
C	70%	G	30%
D	60%	H	20%

繁華街・高度商業地区
道路を中心として全地域
道路沿い

普通商業地区
併用住宅地区
全地域
北側道路沿い
南側全地域

中小工場地区
北側全地域
南側道路沿い
南側全地域

大工場地区
北側全地域
南側道路沿い
北側全地域

普通住宅地区
家内工場地区

55044

横内

田

真土

四之宮

（一の城）

（十の城）

（二の城）

（鹿見窪）

（林）

近鉄運輸
平塚営業所

共立小松株式会社

42E 43E 41E 45E 44E 38E

55032

55045

横内 田村 真土 四之宮

平塚

55044

村

（鹿見堂）

平塚ふじみ園養老院

（鹿見堂下）

倍率地域

道下

之宮

国道一二九号線

43E 42E 45E 55E 60D 46E 62D

公ア-4

記号	借地権割合	記号	借地権割合
A	90%	E	50%
B	80%	F	40%
C	70%	G	30%
D	60%	H	20%

繁華街・高度商業地区
普通商業地区 併用住宅地区
中小工場地区
大工場地区
普通住宅地区 家内工場地区

55045

55044
55033 真土 四之宮 55055
55046

平塚

55045

倍率地域

真土
四之宮
（二の城）
（三の城）
（四の城）
（五の城）
（通り西）
国道一二九号線

記号	借地権割合	記号	借地権割合
A	90%	E	50%
B	80%	F	40%
C	70%	G	30%
D	60%	H	20%

繁華街・高度商業地区
普通商業地区 併用住宅地区
中小工場地区
大工場地区
普通住宅地区 家内工場地区

55046

47E 47E 42E 42E 592 270 77 258 257 251 517 49E 51E 62D 48E 348 264 208 56E 353 581 255 55E 573 571 571 54E 53E 220 261 52E 真 国道一二九号線 230 土 46E さくら幼稚園 563 54E (六の城) 55E 52E 400 369 (文) 市立大野小学校 62D 538 58E 369 409 418 454 473 58E 基 7-2 52E 381 450 55E 498 49E 49E (諏訪前) 66D 61D 54E 四 445 之 宮 461 60E 425 427 54E 53E 60E 52E 360 490 (諏訪前) 477 409 53E 70D 61D 55E 55E 61D 東八

55045

真土 四之宮

55034 55056 55047 東八幡(四)

平塚

55046

47E 47E 42E 598 584 600 42E 776 673 43E 43E 678 680 59D 668 42E 603 614 47E 49E 576 (坪の内) 43E 661 卍 大念寺 42E 666 43E 43E 648 566 620 55E 643 (大会原) 537 624 四 之 宮 49E 47E 654 542 562 637 42D 535 基 8 44E 62D 44D 530 65D 548 38D 39D 38D 554 55D 522 554 60D 525 521 2612 ㈱小松製作所 電気研究所実験部 小松ソリデート㈱ 38D 2543 2533 (大会下) 43D 42D 43D 2579 (22) 47D 508 幡町丁目

記号	借地権割合	記号	借地権割合
A	90%	E	50%
B	80%	F	40%
C	70%	G	30%
D	60%	H	20%

繁華街・高度商業地区
道路を中心として全地域
道路沿い

普通商業地区
併用住宅地区
全地域
北側道路沿い
南側全地域

中小工場地区
北側全地域
南側道路沿い
南側全地域

大工場地区
北側全地域
南側道路沿い
北側全地域

普通住宅地区
家内工場地区

55047

53E 52E 360 429 345 53E 61D 55E 55E 55E 349 347 1110 42E (23) 42E (16) 1106 49E 70D 60D 55E 260 卍 高林寺 真上 1104 ㉑ 265 57E 58E 340 61D (5) 42D 1102 42E 938 (24) 53E 38D 36D 36D 36D ⑬ 240 52E 239 国道一二九号線 (稲荷前) 四之宮 357 285 57E 52E 74D 54E 60D 58E 329 327 934 60D (9) 902 (16) ⑪ 41D 320 318 299 51E 297 (花島) 53E (22) (19) ⑩ 卍 泉蔵院 1219 41D 1248 51E (14) 46E 72D 310 東八幡二丁目 885 58D 51E (5) 51E 56E ⑫ ⑨ 51E ⑧ ⑦ ⑥ 41D

55046

四之宮

55035 四之宮 東八幡 (四) (五) (二) 55057

55048

平塚

55047

42D 38D 2571 2601 四之宮 ㉒ 42E 1115 968 (26) 42D 2567 1100 42E 42D (1) 42D 1004 全購連 農業技術センター 38D ⑲ ⑱ 43D 35D ⑤ 八幡 東八幡 38D

㈱関西ペイント技術本部

四丁目 ⑰ 五丁目

(1) 1200 43D 関西ペイント㈱ 平塚工場 42D ⑭ (1) 1155 42D ⑮ 42D ⑯ 1180 40D 41D 1182 41D 1255 1154 1282 (26) 44D 2700 (13) 43D 古河電気工業㈱ 平塚電線製造所 ① 44D

記号	借地権割合	記号	借地権割合
A	90%	E	50%
B	80%	F	40%
C	70%	G	30%
D	60%	H	20%

繁華街・高度商業地区
普通商業地区 併用住宅地区
中小工場地区
大工場地区
普通住宅地区 家内工場地区

55048

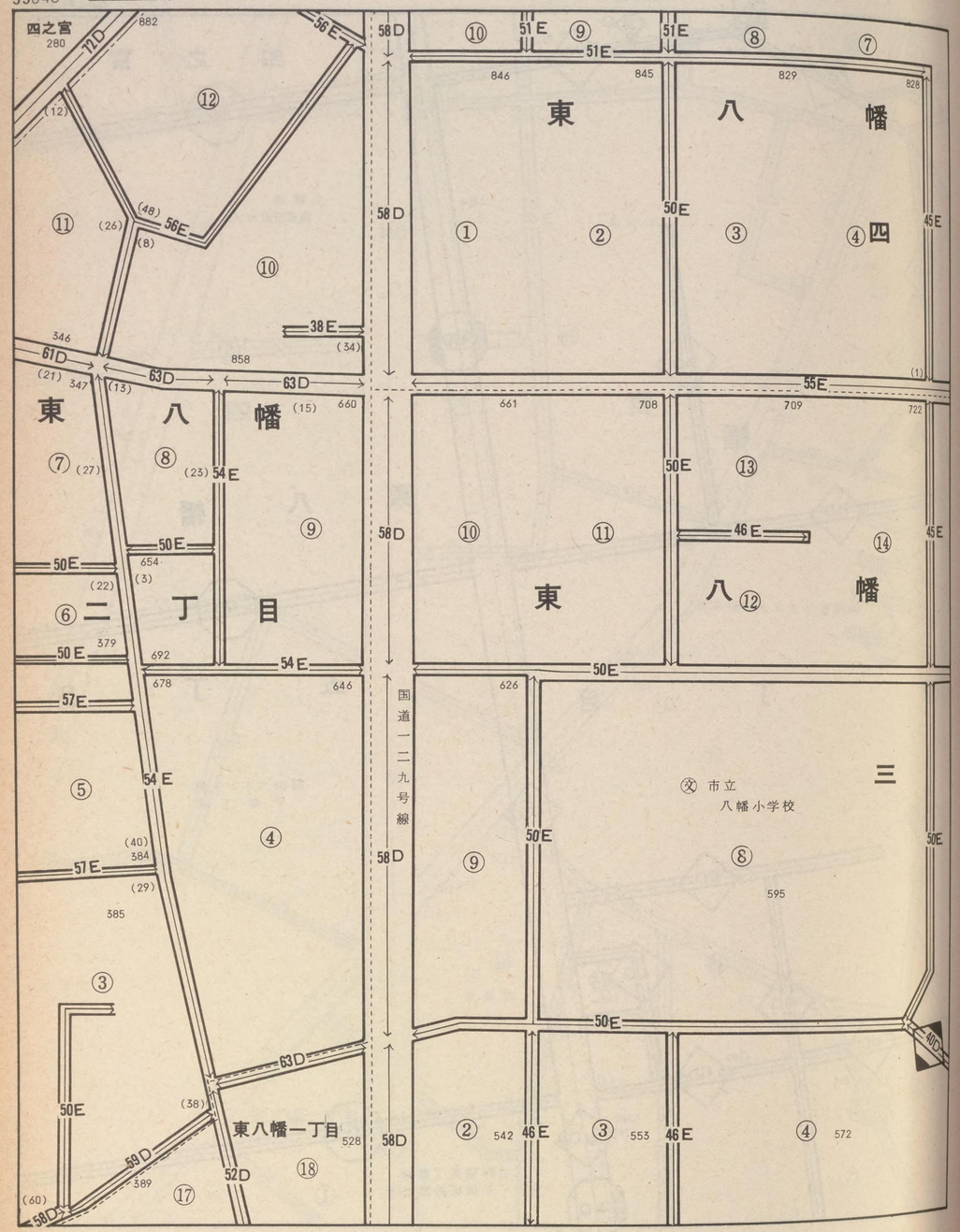

55047
55036
55058
55049
四之条
長瀞

平塚

55048

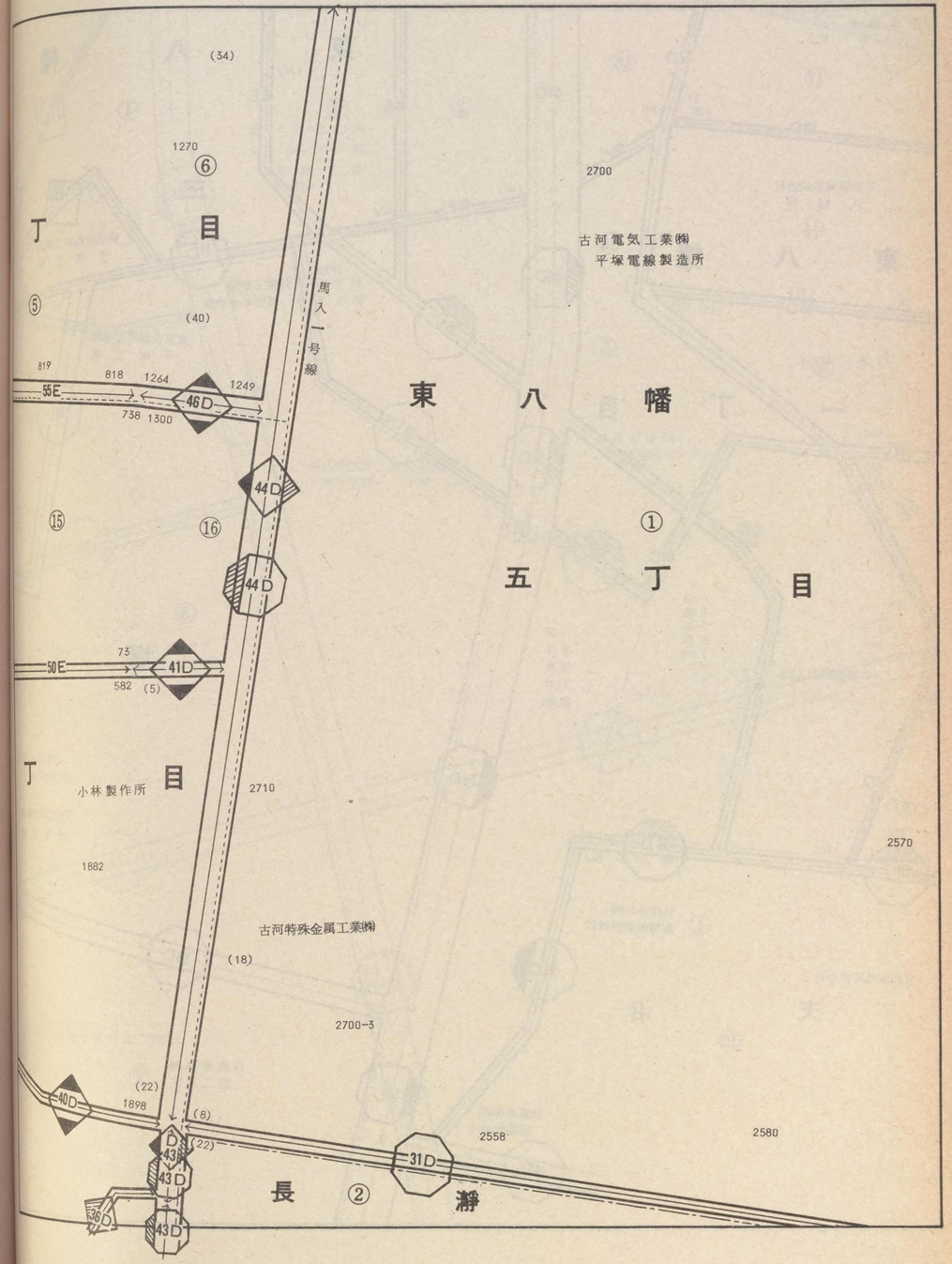

記号	借地権割合	記号	借地権割合
A	90%	E	50%
B	80%	F	40%
C	70%	G	30%
D	60%	H	20%

繁華街・高度商業地区　普通商業地区 併用住宅地区　中小工場地区　大工場地区　普通住宅地区 家内工場地区

55049

卍長善寺

東八幡三丁目

東八幡一丁目

日産車体株式会社 八幡寮

日産車体㈱ モータープール

東洋軌材㈱ 平塚工場

八幡護謨加工所

東京自動車工業㈱ 平塚工場

共栄工業㈱ 厚生年金会館

東京自動車工業㈱ 平塚工場

日吉化学工業㈱ 平塚工場

日産車体㈱ 高等職業訓練校

日産車体株式会社 天沼

日産車体㈱ 第二地区

日産車体㈱ 附属診療所

堤町

55048

55037

55059

55050

平塚

55049

第一コンクリート㈱ 第一セメント㈱ 平塚工場

岡部建材店 平塚工場

新和工業㈱

日産車体㈱ 整備発送センター

西井製作所 平塚工場

新菱製作所 平塚工場

長瀞町

日本パーカーライジング 平塚工場

㈱三興製作所 平塚工場

日産車体㈱第二地区

記号	借地権割合	記号	借地権割合
A	90%	E	50%
B	80%	F	40%
C	70%	G	30%
D	60%	H	20%

繁華街・高度商業地区

普通商業地区
併用住宅地区

中小工場地区

大工場地区

普通住宅地区
家内工場地区

55050

日産車体㈱

⑩

日産車体㈱
第二地区

堤

町

天

沼

665

58D

62D

58D

43D

43D

666

622

50D

(17)

1128

171
(4)

56D

37D

10

56C

659

(5)

⑥

C
75

9

180

61D

178

36

62D

212

51D

⑨

(94)

(96)

73D

交
市立松原小学校

⑦

728

64D

(12)

(14)

(45)

61D

(22)

492

⑤

64D

216

64D

212

⑧

703

728

20

C
78

(8)

65D

415

①

64D

726

64D

②

④

55049

55038

天沼

堤町

長瀞

中堂

馬込

55060

55051

平塚

55050

三興製作所

日本シカ株式会社
平塚工場

長

①

瀞

町

21

9

32D

42D

①

2

39D

18

19

6

16

33D

44

(4)

6

41D

(11)

49

門倉商店株式会社

15

7-2

45D

10

⑭

37D

37D

⑬

17

37D

21

馬

43

27

163

142

(37)

37D

(52)

132

54D

込

92

194

44D

44D

162

24

56D

54

中

⑩

堂

⑫

151

(21)

56D

106

44D

⑧

186

148

(37)

82

47D

134

142

84

(17)

221

(18)

83

137

57D

⑥

64D

⑤

44D

⑪

⑦

64D

(25)

18

11

44D

(27)

224

(29)

73

(30)

64D

(11)

131

124

72

②

③

61D

④

113

記号	借地権割合	記号	借地権割合
A	90%	E	50%
B	80%	F	40%
C	70%	G	30%
D	60%	H	20%

繁華街・高度商業地区　道路を中心として全地域　道路沿い

普通商業地区 併用住宅地区　全地域　北側道路沿い　南側全地域

中小工場地区　北側全地域　南側道路沿い　北側全地域　南側全地域

大工場地区　北側全地域　南側道路沿い　北側全地域

普通住宅地区 家内工場地区　道路沿い全地域

55051

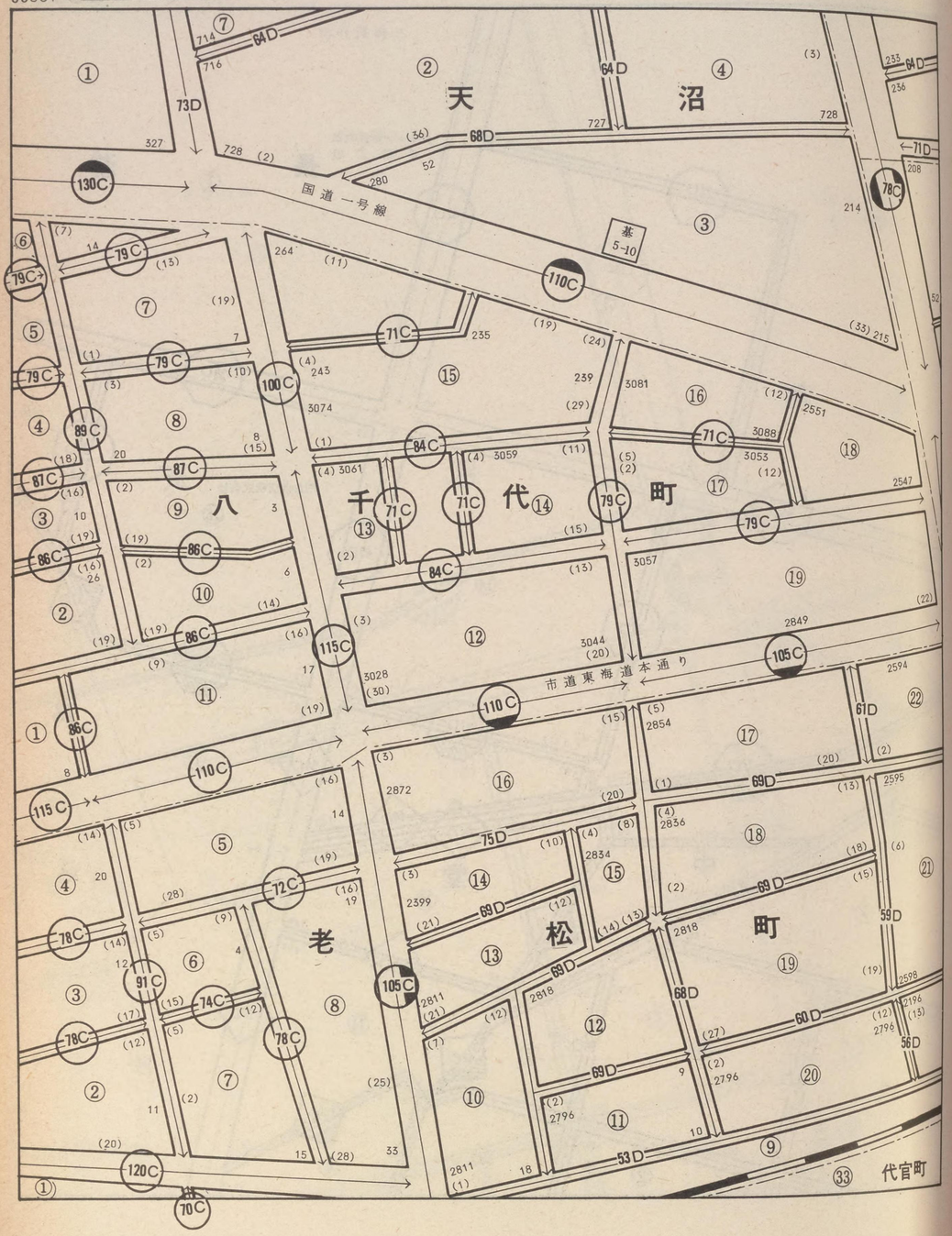

55050

55039　55061

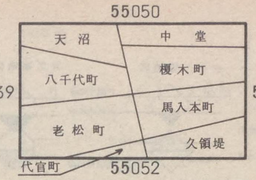

55052

平塚

55051

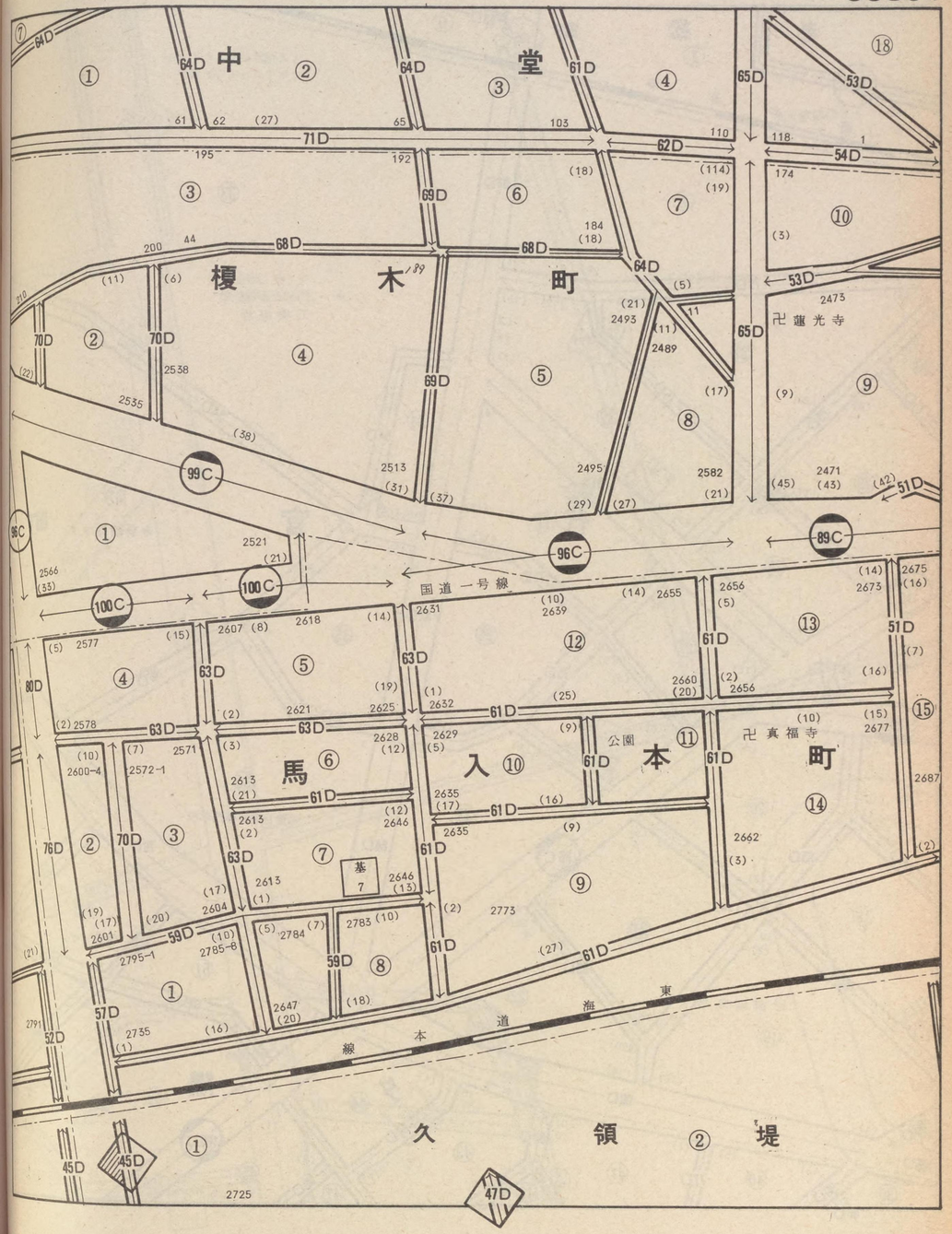

記号	借地権割合	記号	借地権割合
A	90%	E	50%
B	80%	F	40%
C	70%	G	30%
D	60%	H	20%

繁華街・高度商業地区　普通商業地区 併用住宅地区　中小工場地区　大工場地区　普通住宅地区 家内工場地区

55052

老松町　松町　東海道本線　オーミケンシ㈱ 工場用地　米善醸造KK　米善自動車専門学校　米善ボウル　三島神社　代官町　夕陽ケ丘　公 7−1

55051　55040　55062　55053

平塚　55052

セントラル石油瓦斯KK 平塚L.P.Gプラント　住友重機工業KK 環境技術研究所　丸紅鉄鋼建材リース㈱ 本社工場　平塚工業株式会社　日本エアーフイルタ㈱　久領堤　平塚競輪場

記号	借地権割合	記号	借地権割合
A	90%	E	50%
B	80%	F	40%
C	70%	G	30%
D	60%	H	20%

繁華街・高度商業地区　普通商業地区 併用住宅地区　中小工場地区　大工場地区　普通住宅地区 家内工場地区

55053

夕陽ヶ丘

市立港小学校

須賀公園野球場

高浜台

市立大洋中学校

県立高浜高等学校

55052　55041　55063　55054

久領堤　須賀　夕陽ヶ丘　札場町　幸町　高浜台

平塚

55053

平塚競輪場

三島児

久領堤

須賀

有明児童公園

幸町児童公園

札場町

乗蓮寺

長楽寺

海宝寺

記号	借地権割合	記号	借地権割合
A	90%	E	50%
B	80%	F	40%
C	70%	G	30%
D	60%	H	20%

繁華街・高度商業地区
普通商業地区 併用住宅地区
中小工場地区
大工場地区
普通住宅地区 家内工場地区

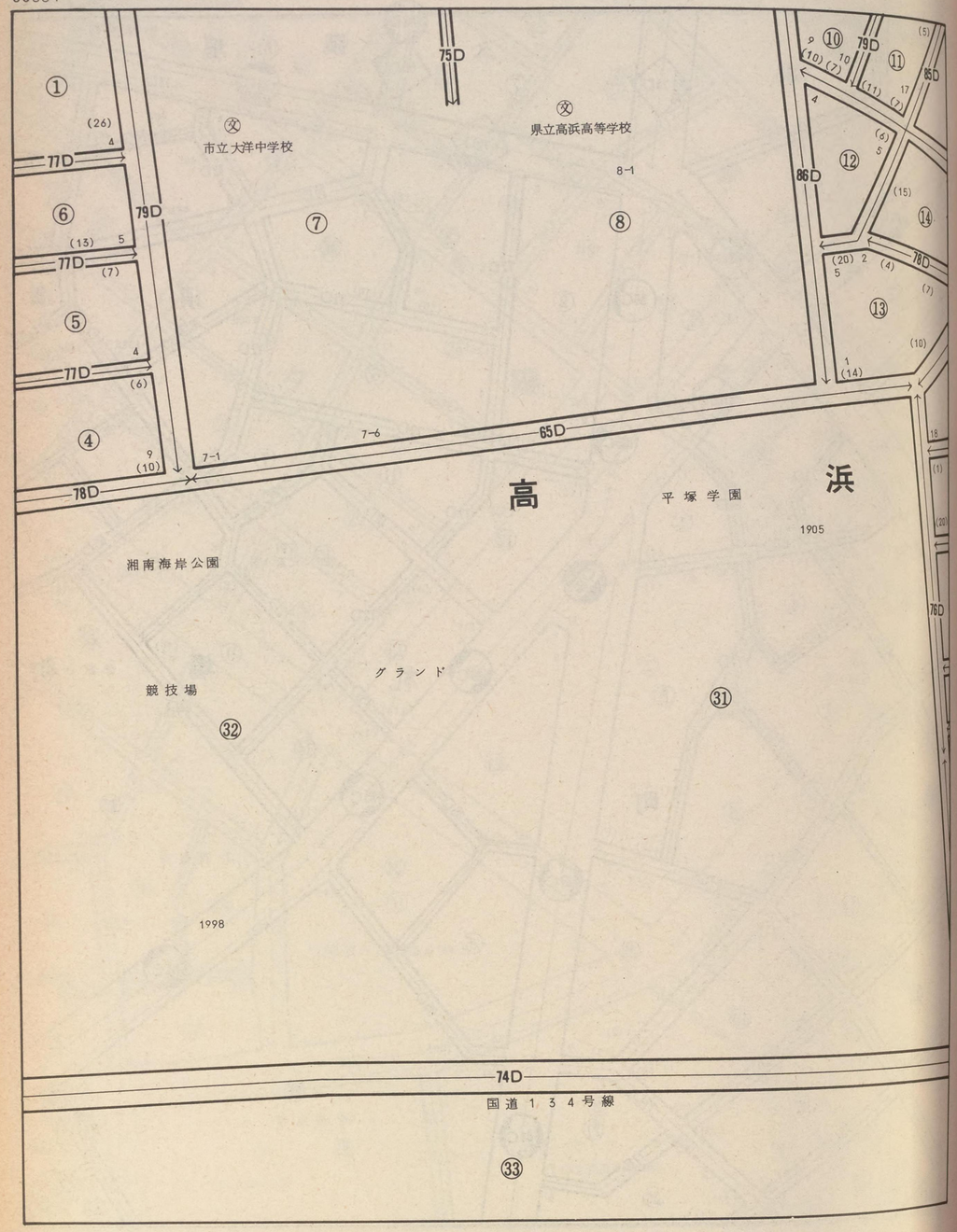

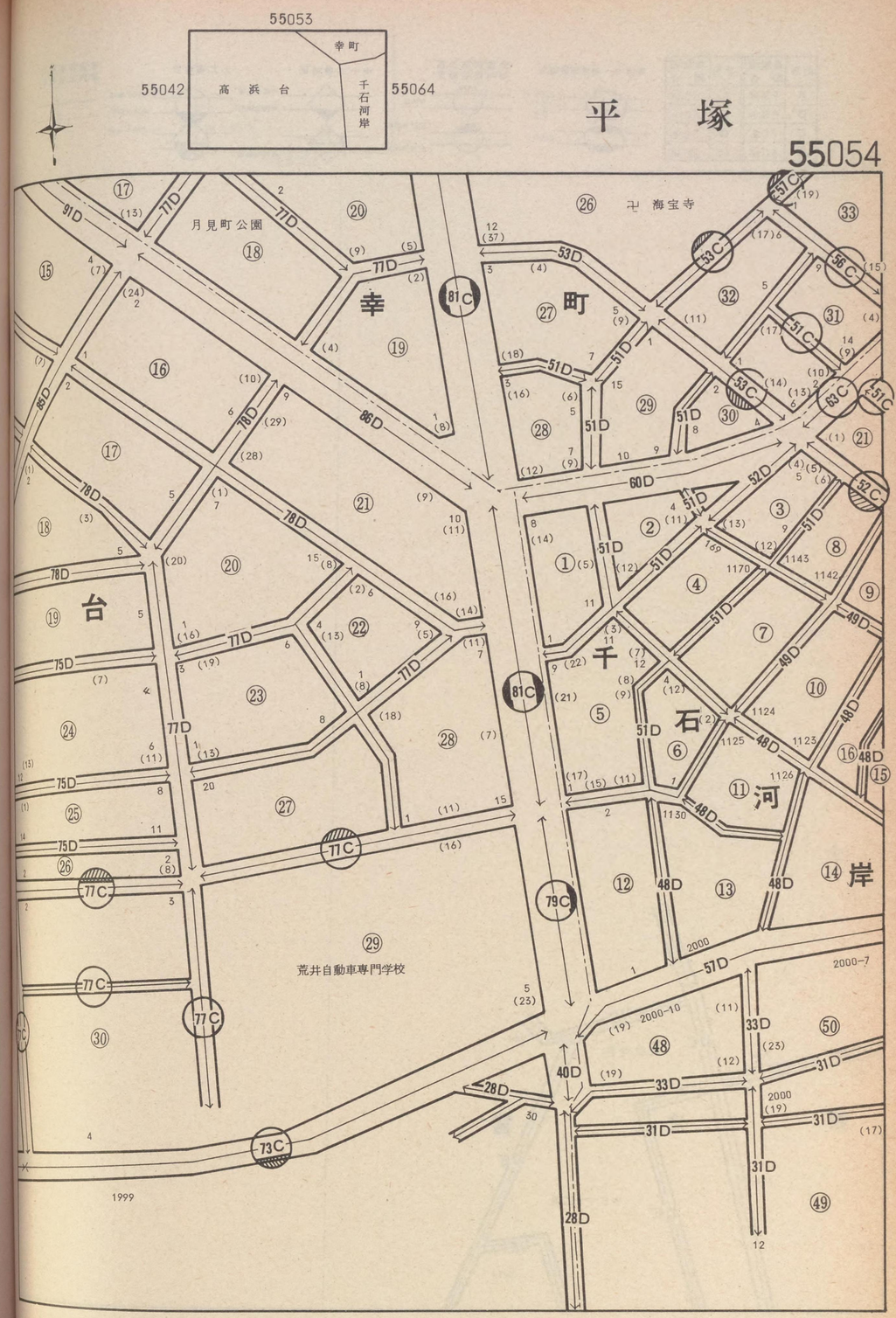

記号	借地権割合	記号	借地権割合
A	90%	E	50%
B	80%	F	40%
C	70%	G	30%
D	60%	H	20%

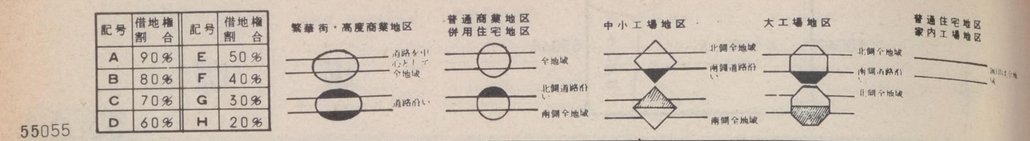

55055

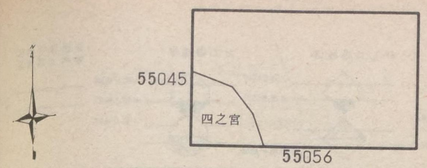

平　塚

55055

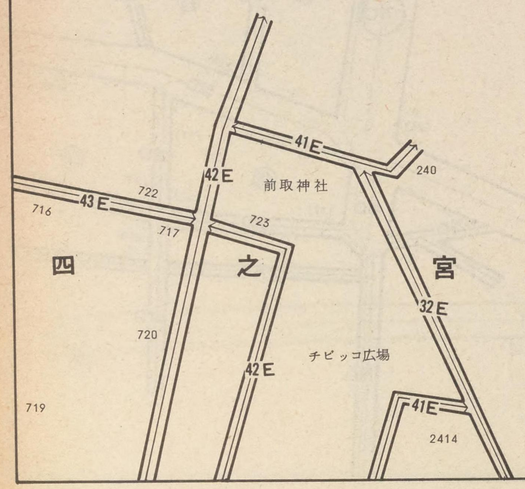

記号	借地権割合	記号	借地権割合
A	90%	E	50%
B	80%	F	40%
C	70%	G	30%
D	60%	H	20%

繁華街・高度商業地区
道路を中心とする地域
道路沿い

普通商業地区
併用住宅地区
全地域
北側道路沿い
南側全地域

中小工場地区
北側全地域
南側道路沿い
南側全地域

大工場地区
北側全地域
南側道路沿い
北側全地域

普通住宅地区
家内工場地区
両側全域

55056

43E 42E 42E 41E 42E 43E 43E 689 2425 32E 684 (神戸) 2433 40D 2430 下河原 2471 (坪の内) 四之宮 2459 639 42D 2462 2665 2727 2446 2503 38D 34D 大洋冷機工業㈱ 平塚製作所 (大会下) ㈱小松製作所 (中島) 小松電子金属ＫＫ 平塚工場 小松ソリデート㈱ 2612 2772 農林省農業土木試験場 八幡

⑧ 1943 東八幡五丁目

55055

55046 四之宮 東八幡㈣ 八幡

55057

平塚

55056

相模川

記号	借地権割合	記号	借地権割合
A	90%	E	50%
B	80%	F	40%
C	70%	G	30%
D	60%	H	20%

繁華街・高度商業地区
普通商業地区併用住宅地区
中小工場地区
大工場地区
普通住宅地区家内工場地区

55057

（中　島）
四　之　宮
東　八　幡
五　丁　目
平　塚

38D 42D 43D 41D 34D 34E

農林省農業土木試験場
全購連農業技術センター
日本スチレンペーパー㈱（石川化工㈱）
日本ガス化学工業㈱ 高分子研究所
関西ペイント㈱平塚工場
不動化学工業㈱平塚工場
三協化学㈱平塚工場
㈱電子化学
ミクニ樹脂化学㈱
㈱浜缶製作所

55056
55047
55058
四之宮
東八幡(五)
八　幡

八　幡

相
模
川
県境

記号	借地権割合	記号	借地権割合
A	90%	E	50%
B	80%	F	40%
C	70%	G	30%
D	60%	H	20%

繁華街・高度商業地区

普通商業地区
併用住宅地区

中小工場地区

大工場地区

普通住宅地区
家内工場地区

55058

41D

43D

41D

ミクニ樹脂化学

東　八　幡

古河電気工業㈱
2700 平塚電線製造所

(8)

五　①　丁　目

東日本アルミニュウム工業㈱
古河電気工業㈱
機器平塚分工場

2500

2500

1586

（長　静）

長　瀞

古河特殊金属㈱
金属薬品工場

31D

32D

東洋運搬機販売㈱
東京サービスセンター
平　塚　工　場　相　模　川

②

28D

55057

55048

東八幡(五)

馬　入

長瀞

55059

平　塚

55058

馬　入

相

模

川

記号	借地権割合	記号	借地権割合
A	90%	E	50%
B	80%	F	40%
C	70%	G	30%
D	60%	H	20%

繁華街・高度商業地区　普通商業地区併用住宅地区　中小工場地区　大工場地区　普通住宅地区家内工場地区

55059

東八幡五丁目 ①

31D　28D　28D　32D　32D

東洋運搬機販売㈱
東京サービスセンター
平塚工場

日本クラウンコルク㈱
平塚工場

県水道局
資材事務所

（新田河原）

②

新和工業㈱

長瀞

馬入

石塚鉄工所㈱

日本特殊塗料㈱

エンジニヤリング㈱
ブレイテインング
日本エレクトロ

田中金属工業㈱

平塚第二工場

メッキ試験所

田中マッセイ㈱

12　16　14-2　1750-2　3-2　15　(15)　1754

㈱三興製作所
平塚工場

日本特殊塗料㈱
平塚工場

①

相模石油
平塚油槽所

東京印刷紙器㈱

55058

東八幡　(五)

55049　長瀞　馬入

55060

平塚

55059

記号	借地権割合	記号	借地権割合
A	90%	E	50%
B	80%	F	40%
C	70%	G	30%
D	60%	H	20%

繁華街・高度商業地区
道路を中心として両側一定地域
道路沿い

普通商業地区 併用住宅地区
一定地域
北側道路沿い
南側一定地域

中小工場地区
北側一定地域
南側道路沿い
南側一定地域

大工場地区
北側一定地域
南側道路沿い
北側一定地域

普通住宅地区 家内工場地区

55060

長　瀞

①

3-1

38D

38D

39D

(12)

中堂

37D

37D

建設省
関東地方建設局京浜工事事務所
相川出張所

馬　込

相模（馬入）川

55050

長瀞

中堂

馬入

相模川

須賀

55061

平　塚

55060

40E

40E

40E

42E

40E

40E

40E

須

賀

茅ケ崎市

記号	借地権割合	記号	借地権割合
A	90%	E	50%
B	80%	F	40%
C	70%	G	30%
D	60%	H	20%

繁華街・高度商業地区
道路を中心とした両側の地域
道路沿い

普通商業地区 併用住宅地区
全地域
北側道路沿い
南側全地域

中小工場地区
北側全地域
南側道路沿い
南側全地域

大工場地区
北側全地域
南側道路沿い
北側全地域

普通住宅地区 家内工場地区
南側住宅地域
北側工場地域

55061

53D
2463
⑨
榎
51D
53D
木
町
51D
2462
国道１号線
89C
2681
2682
馬
入
⑮
本
49D
町
馬
入
相
馬
入
模
川
2699
久
領
堤
③
35D
35D
4713
②
35D

55060
55051
榎木町
馬人本町
久領堤
馬　入
55062

平　塚

55061

倍率地域

馬　入

橋

記号	借地権割合	記号	借地権割合
A	90%	E	50%
B	80%	F	40%
C	70%	G	30%
D	60%	H	20%

繁華街・高度商業地区

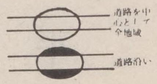

普通商業地区
併用住宅地区

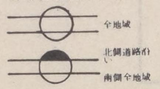

中小工場地区

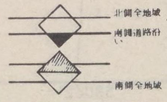

大工場地区

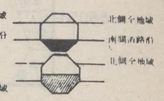

普通住宅地区
家内工場地区

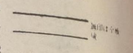

55062

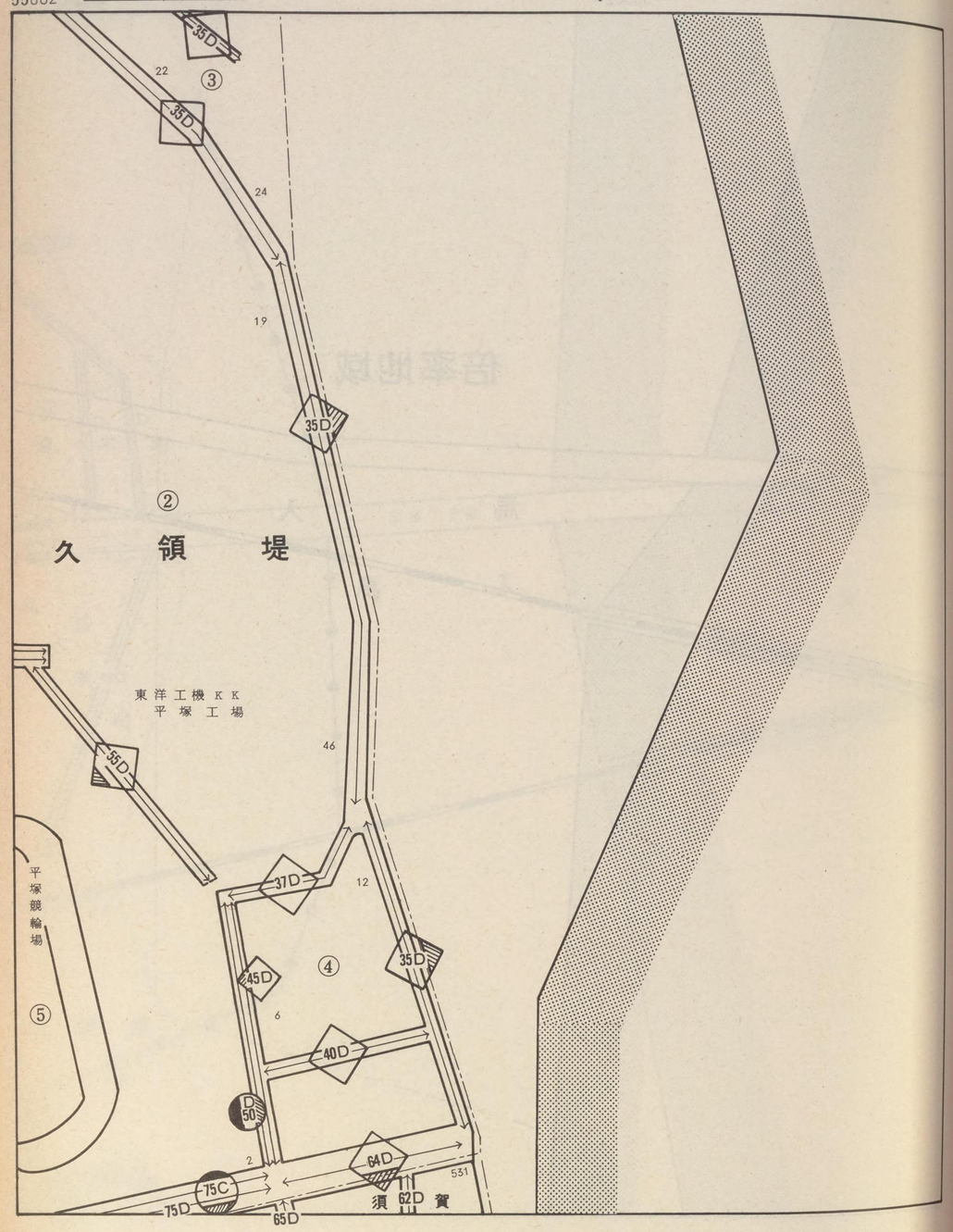

55061

55052 久領堤

須賀

55063

平塚

55062

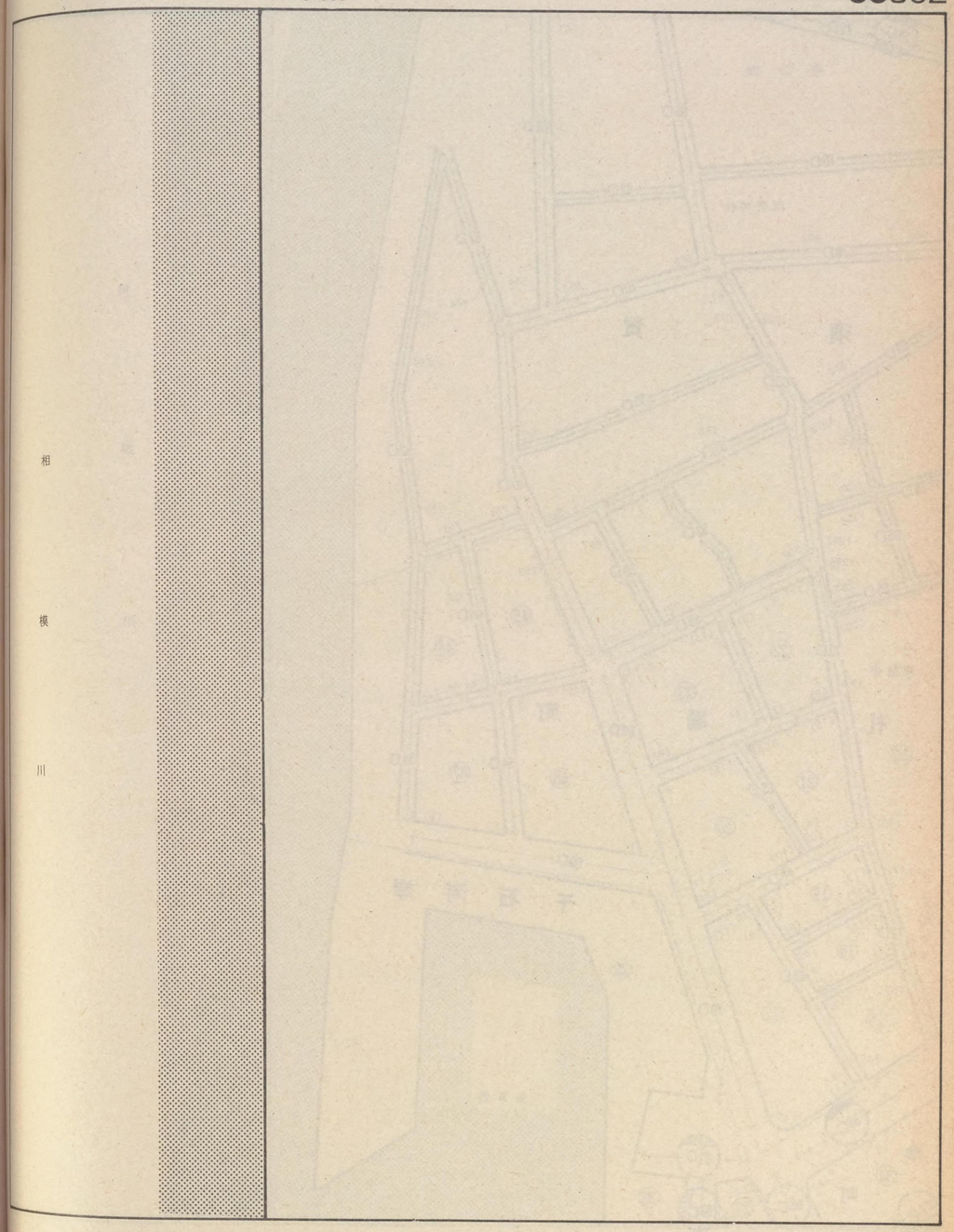

記号	借地権割合	記号	借地権割合
A	90%	E	50%
B	80%	F	40%
C	70%	G	30%
D	60%	H	20%

繁華街・高度商業地区　普通商業地区 併用住宅地区　中小工場地区　大工場地区　普通住宅地区 家内工場地区

55063

港公園　稲荷神社　須賀　札場町　千石河岸　須賀港　乗蓮寺　長楽寺　幸町

75C　75D　65D　62D　70D　57D　66D　55D　52D　53D　54D　72D　60D　84C　63C　57C

531　506　555　558　546　572　573　1294　1304　578　562　565　754　756　753　597　586　591　601　750　752　743　744 745 746　764　545　81-1

(15)　(17)　(20)　(5)　(13)　(18)　(22)　(9)　(10)　(12)　(11)　(8)　(6)　(30)　(52)　(42)　(3)　(1)　(7)　(27)　(28)　(29)

⑮　⑯　⑰　⑱　⑲　⑳　㉑　㉒　㉓　㊹　㊺　㊻　㊼　㉞

相　模　川

55062

須賀　札場町　千石河岸　乗蓮寺

55053　55064

平　塚

55063

記号	借地権割合	記号	借地権割合
A	90%	E	50%
B	80%	F	40%
C	70%	G	30%
D	60%	H	20%

繁華街・高度商業地区　普通商業地区 併用住宅地区　中小工場地区　大工場地区　普通住宅地区 家内工場地区

55064

幸町　千石河岸　公園　国道134号線

55063

55054

平塚

55064

記号	借地権割合	記号	借地権割合
A	90%	E	50%
B	80%	F	40%
C	70%	G	30%
D	60%	H	20%

繁華街・高度商業地区
道路を中心として全地域
道路沿い

普通商業地区
併用住宅地区
全地域
北側道路沿い
南側全地域

中小工場地区
北側全地域
南側道路沿い
南側全地域

大工場地区
北側全地域
南側道路沿い
北側全地域

普通住宅地区
家内工場地区
無印は全地域

55065

倍率地域

国府新宿

(中道)

(日吉)

(南)

(南日吉)

二宮町

倍率地域

国府新宿

55066

二宮町

平塚

55065

線本道海東

線号一道国

(葛川)

(中堰)

(南台)

公園

基 5－1

公3

倍率地域

記号	借地権割合	記号	借地権割合
A	90%	E	50%
B	80%	F	40%
C	70%	G	30%
D	60%	H	20%

繁華街・高度商業地区
道路を中心として全地域
道路沿い

普通商業地区
併用住宅地区
全地域
北側道路沿い
南側全地域

中小工場地区
北側全地域
南側道路沿い
南側全地域

大工場地区
北側全地域
南側道路沿い
北側全地域

普通住宅地区
家内工場地区
無印は全地域

55066

倍率地域

県道相模原大磯線

(祇園塚)

47D 59D 59D 63D 64C 65C 44D 48D 48D 44D 42D 42D 42D 42D 56D 42D

477 883 469 471 101 100 98 110 106 87 109 86 85 84-1 79 43 78-2 74 75 21

国府新宿 (南台)

国府本郷

倍率地域 (下堰)

55065 国府新宿 国府本郷

平塚

55066

倍率地域

記号	借地権割合	記号	借地権割合
A	90%	E	50%
B	80%	F	40%
C	70%	G	30%
D	60%	H	20%

繁華街・高度商業地区

普通商業地区
併用住宅地区

中小工場地区

大工場地区

普通住宅地区
家内工場地区

55067

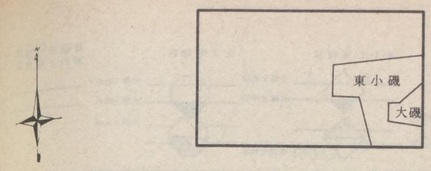

平　塚

55067

倍率地域

記号	借地権割合	記号	借地権割合
A	90%	E	50%
B	80%	F	40%
C	70%	G	30%
D	60%	H	20%

繁華街・高度商業地区
普通商業地区 併用住宅地区
中小工場地区
大工場地区
普通住宅地区 家内工場地区

55068

55071

55069

大磯

平塚

55068

(釜口下)
(堀の内)
(山王後)
(北の端)
(神明前)
(北本町)
(北下町)
(山王前)
(坂田山付近)

大磯キリスト教会
町立 大磯幼稚園
平塚農協
大磯農協
日枝神社
仲よし公園
揚谷寺
大運寺
大磯駅

大
磯

記号	借地権割合	記号	借地権割合
A	90%	E	50%
B	80%	F	40%
C	70%	G	30%
D	60%	H	20%

繁華街・高度商業地区　普通商業地区 併用住宅地区　中小工場地区　大工場地区　普通住宅地区 家内工場地区

55069

東小磯

小磯

磯

（大門）

町立大磯小学校

（台町）

大磯町役場

東小磯

（小陶隊）

大

地福寺

エリザベス サンダースホーム

卍 大運寺

（北本町）

大磯電報電話局

白山神社

愛宕神社

（茶屋町）

卍 東光院

55068

55067

東小磯

大磯

東小磯

平塚

55069

〒 大磯郵便局

卍 延台寺

卍 妙輪寺

（北下町）

磯

国道134号線

（南下町）

記号	借地権割合	記号	借地権割合
A	90%	E	50%
B	80%	F	40%
C	70%	G	30%
D	60%	H	20%

繁華街・高度商業地区

普通商業地区
併用住宅地区

中小工場地区

大工場地区

普通住宅地区
家内工場地区

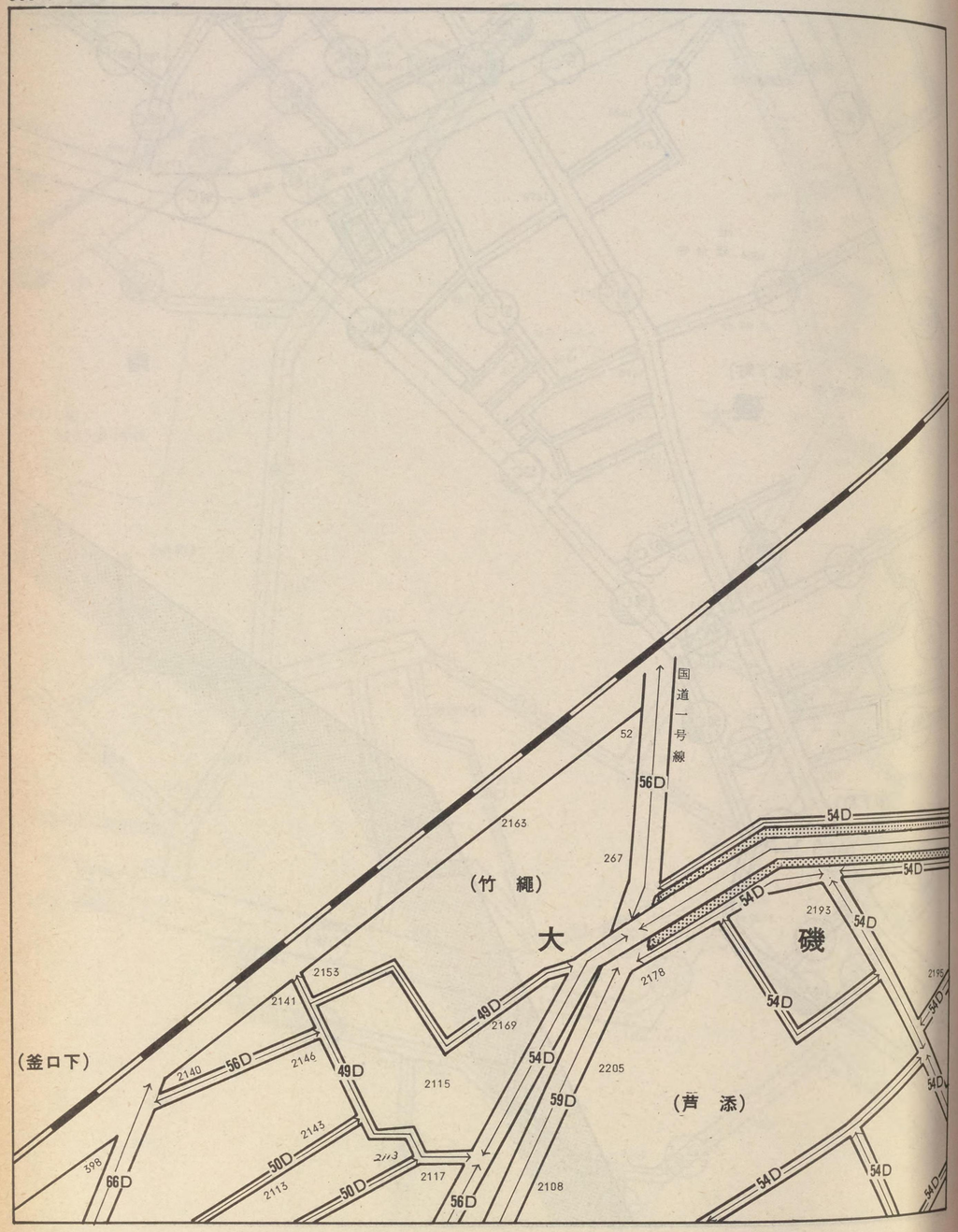

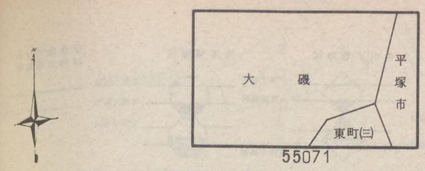

平　塚

日本ナショナル
金銭登録機㈱

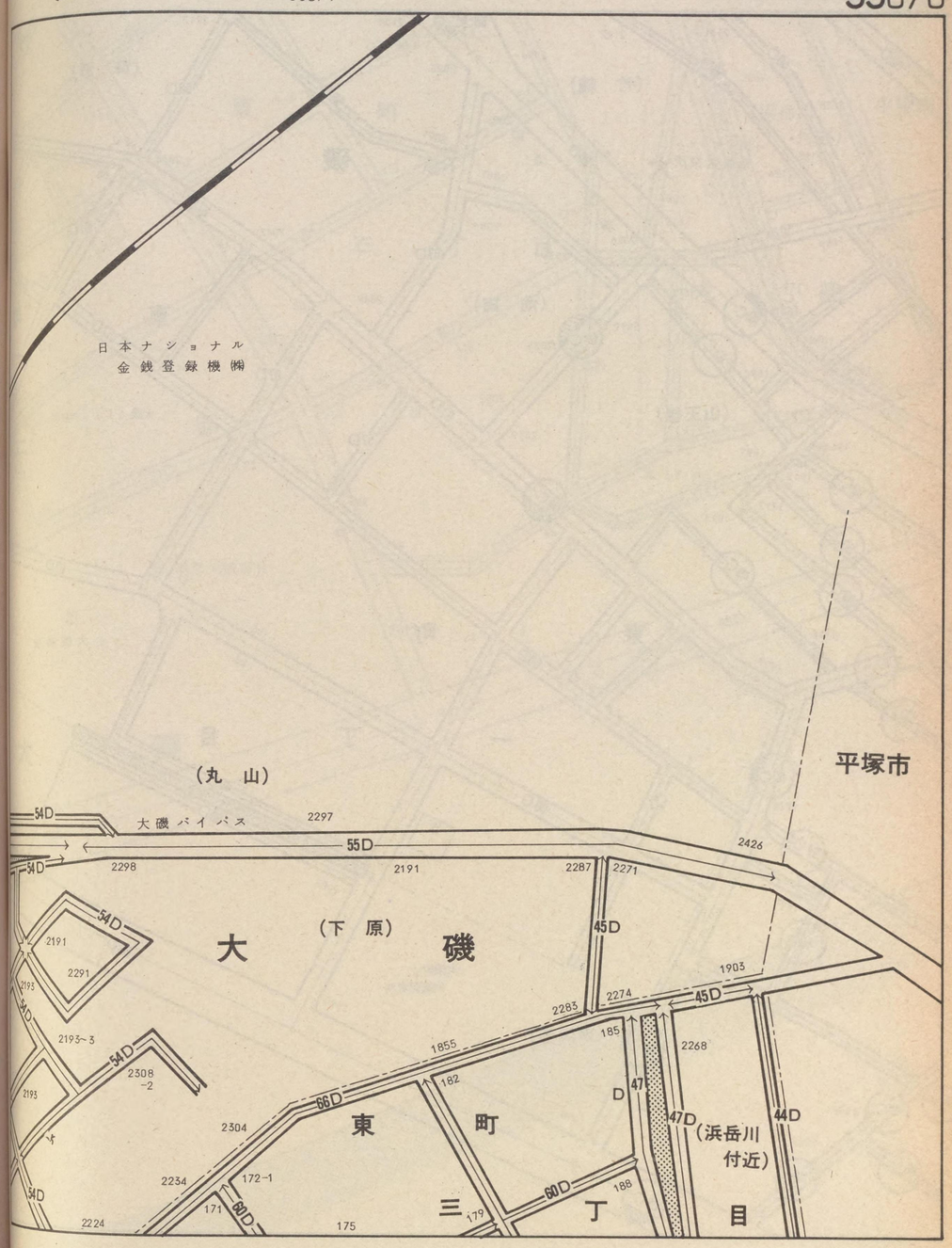

記号	借地権割合	記号	借地権割合
A	90%	E	50%
B	80%	F	40%
C	70%	G	30%
D	60%	H	20%

繁華街・高度商業地区
普通商業地区 併用住宅地区
中小工場地区
大工場地区
普通住宅地区 家内工場地区

55071

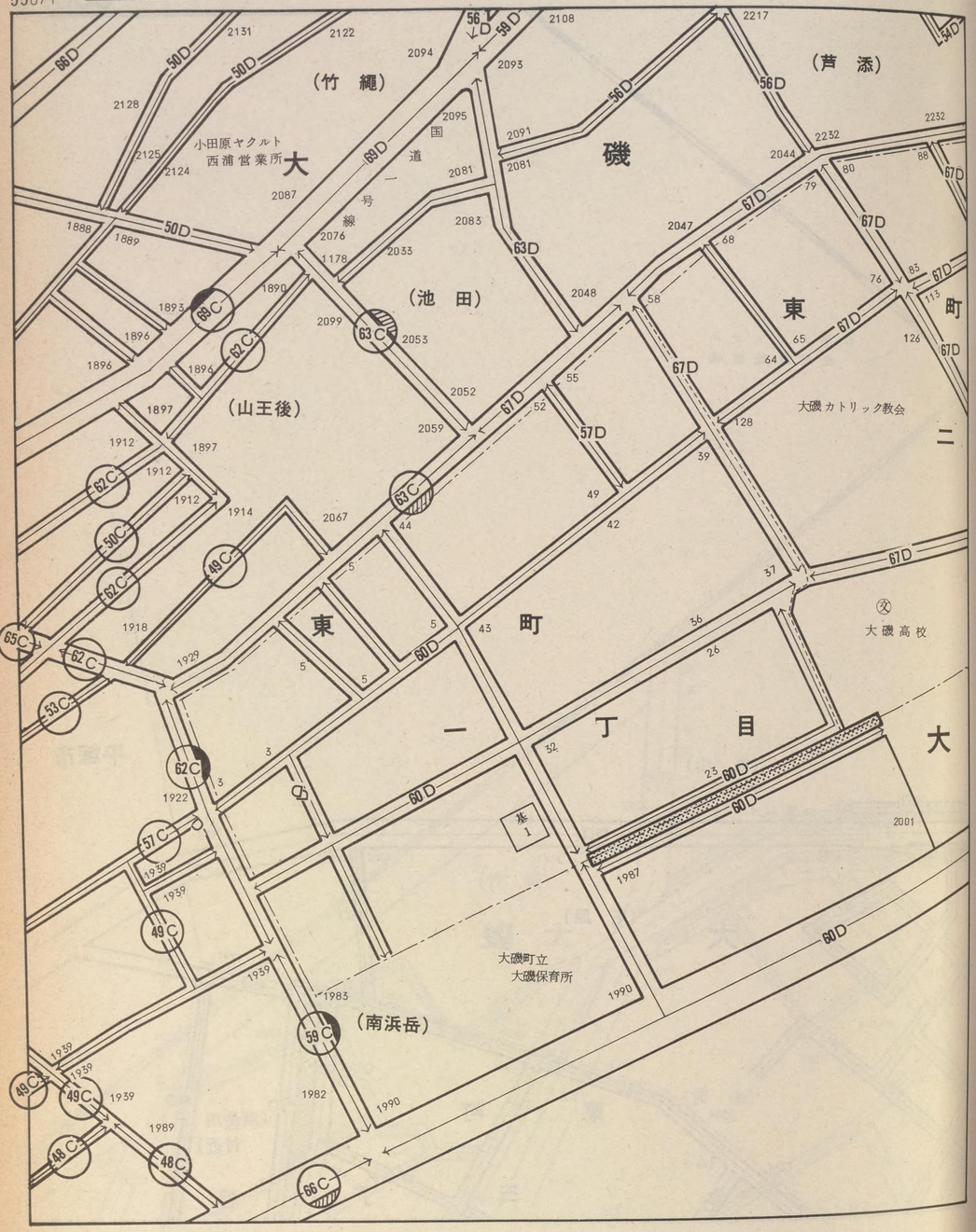

55070

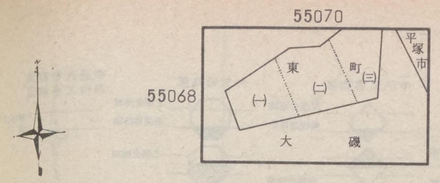

平 塚

55071

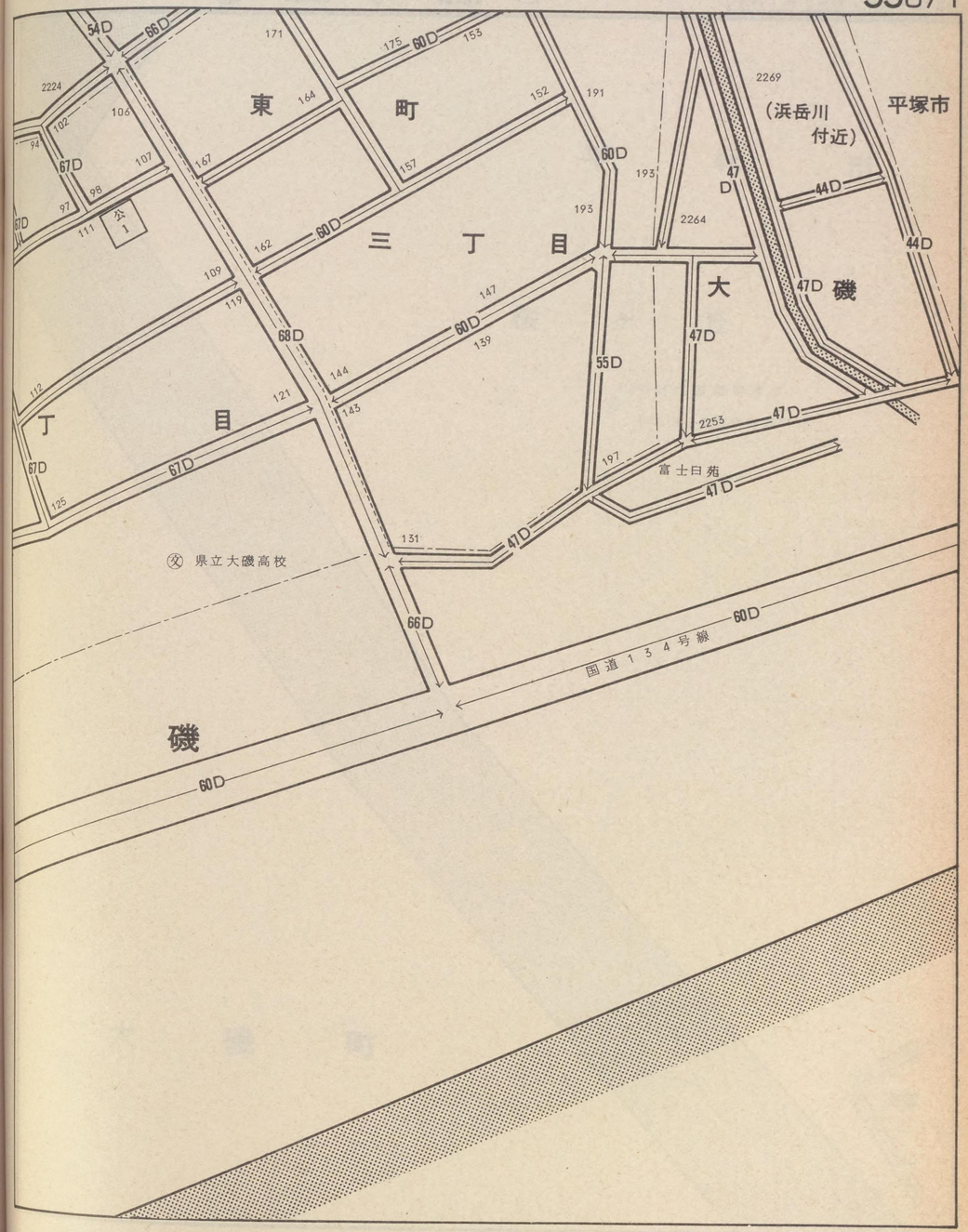

記号	借地権割合	記号	借地権割合
A	90%	E	50%
B	80%	F	40%
C	70%	G	30%
D	60%	H	20%

繁華街・高度商業地区
道路を中心として全地域
道路沿い

普通商業地区
併用住宅地区
全地域
北側道路沿い
南側全地域

中小工場地区
北側全地域
南側道路沿い
南側全地域

大工場地区
北側全地域
南側道路沿い
北側全地域

普通住宅地区
家内工場地区
無印は全地域

55072

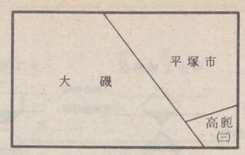

55073

平塚

55072

平塚市

桜ヶ丘

(文) 平塚技術高等学校
平塚西工業技術高等学校

花水川

大磯町

52D
高麗三丁目
52D

記号	借地権割合	記号	借地権割合
A	90%	E	50%
B	80%	F	40%
C	70%	G	30%
D	60%	H	20%

繁華街・高度商業地区
道路を中心として全地域
道路沿い

普通商業地区
併用住宅地区
全地域
北側道路沿い
南側全地域

中小工場地区
北側全地域
南側道路沿い
南側全地域

大工場地区
北側全地域
南側道路沿い
北側全地域

普通住宅地区
家内工場地区
無印は全地域

55073

中　里

平　塚　市

平　塚

桜　ヶ　丘

高　麗　三　丁　目

国道一号線

55D
63D
53D
52D
69D
74D
76D
46D
74
53
15
17
102
103

55072
平　塚　市
高　麗　(三)
55074

55073

平　塚

平　塚　市

国道一号線

卍 教善寺

記号	借地権割合	記号	借地権割合
A	90%	E	50%
B	80%	F	40%
C	70%	G	30%
D	60%	H	20%

繁華街・高度商業地区
道路を中心として全地域
道路沿い

普通商業地区
併用住宅地区
全地域
北側道路沿い
南側全地域

中小工場地区
北側全地域
南側道路沿い
南側全地域

大工場地区
北側全地域
南側道路沿い
北側全地域

普通住宅地区
家内工場地区
無印は全地域

55074

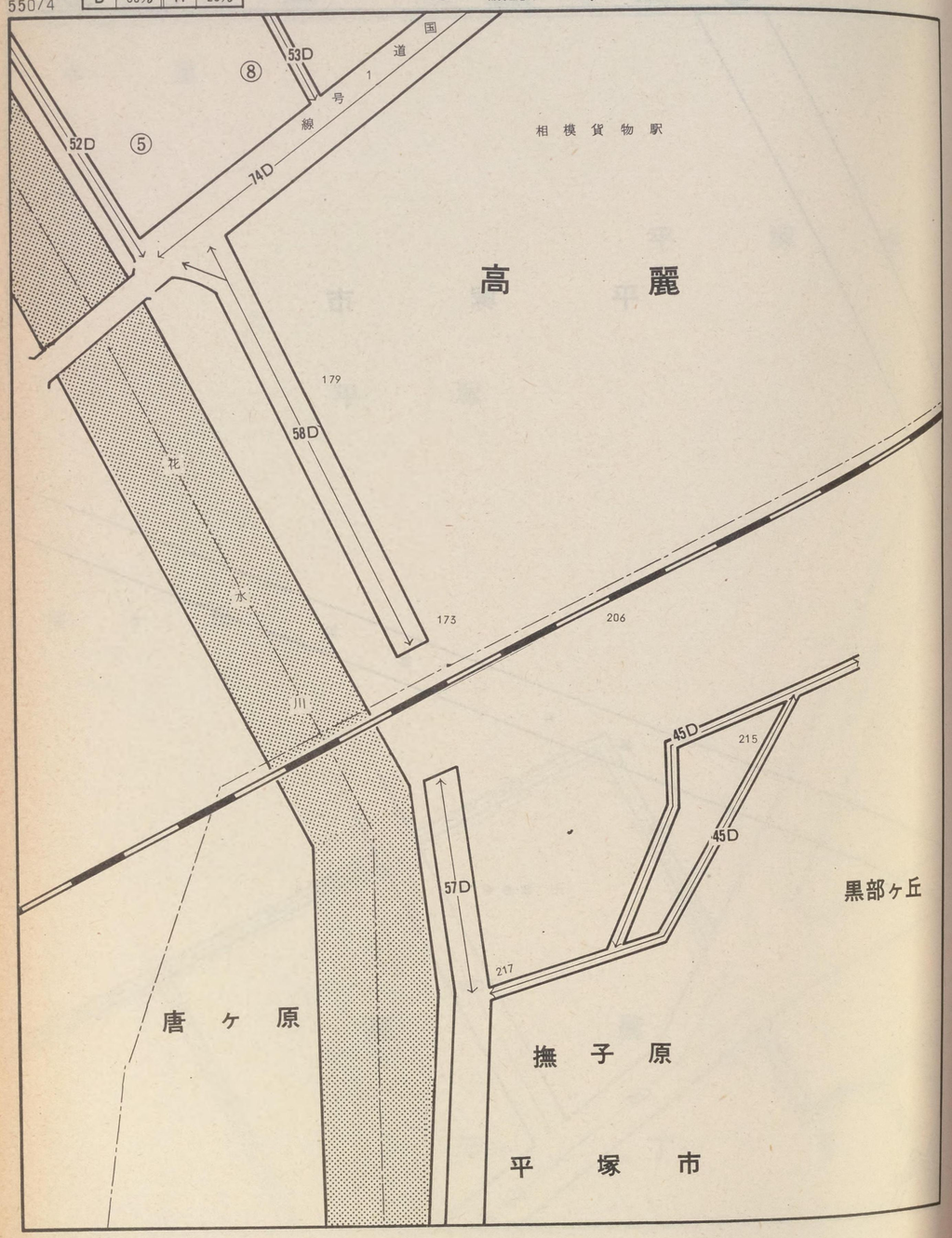

平塚

55073

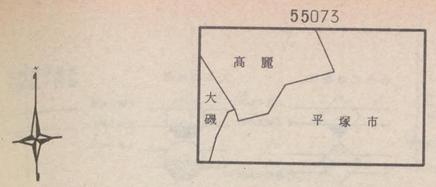

55074

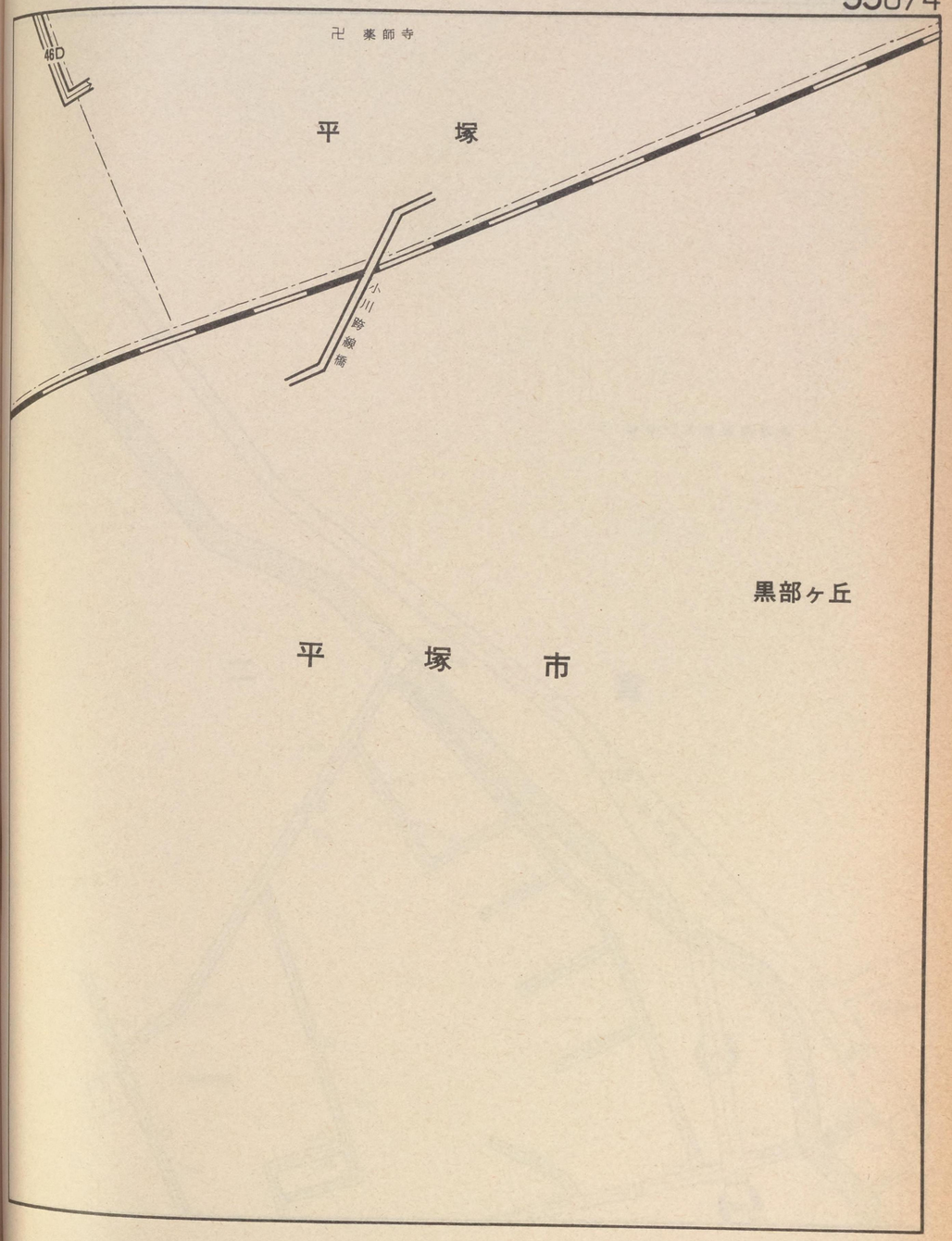

記号	借地権割合	記号	借地権割合
A	90%	E	50%
B	80%	F	40%
C	70%	G	30%
D	60%	H	20%

繁華街・高度商業地区

普通商業地区
併用住宅地区

中小工場地区

大工場地区

普通住宅地区
家内工場地区

55075

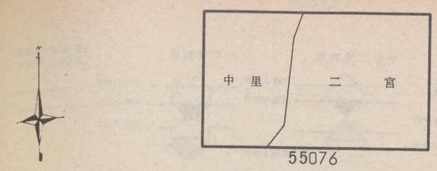

平塚

55075

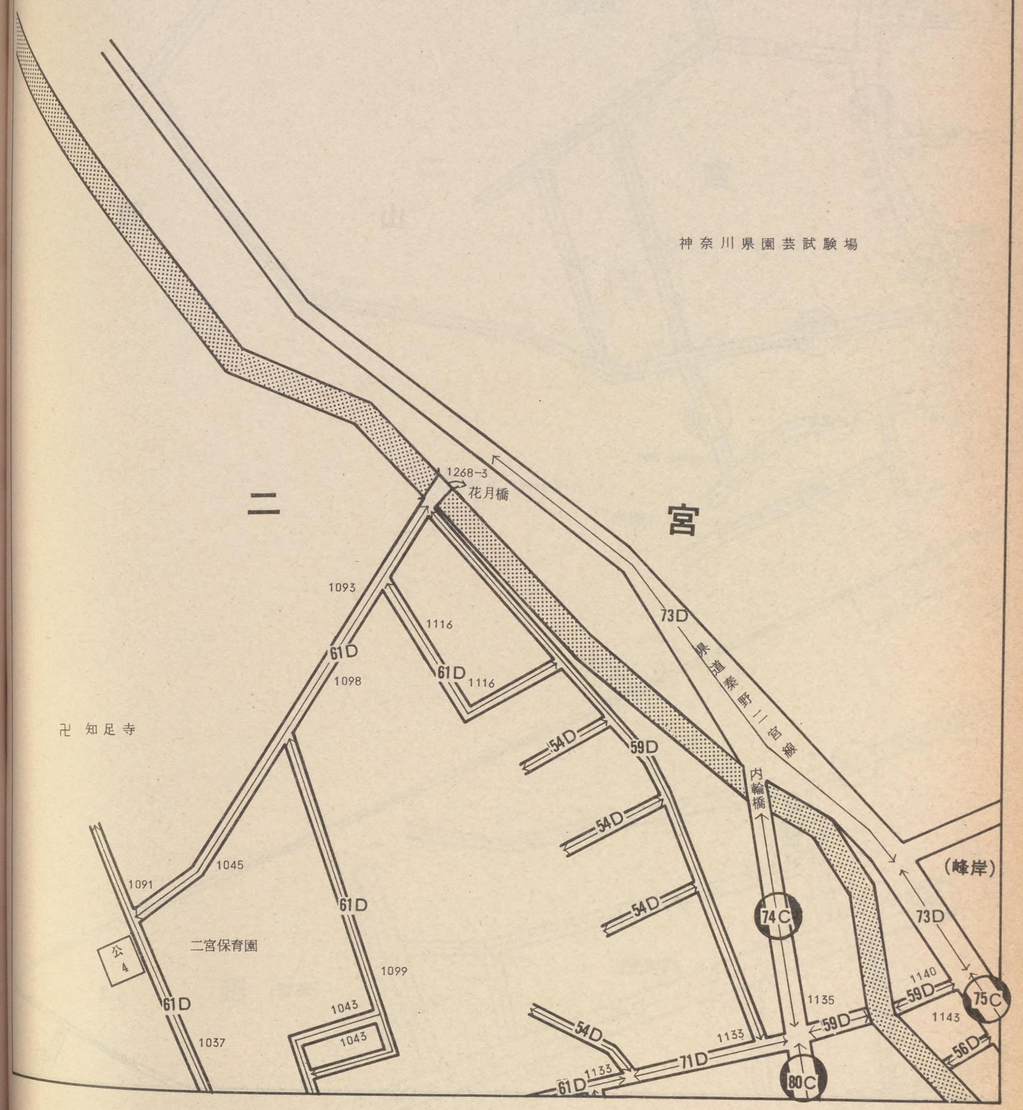

記号	借地権割合	記号	借地権割合
A	90%	E	50%
B	80%	F	40%
C	70%	G	30%
D	60%	H	20%

繁華街・高度商業地区

普通商業地区 併用住宅地区

中小工場地区

大工場地区

普通住宅地区 家内工場地区

55076

山　　西

53D

55075

55079

55077

平　塚

55076

61D 1038 942 947 61D 1040 61D 928 928 900 64D 906 80C 899 57D 895 891 65D 892 82C 890 65D 814 812 911 64D 921 913 65D 884 86C 814 66D 815 917 918 65D 60D 950 938 61D 938 937 938 880 67C 63D 64C 100C 834 72C 100C 100C 82C 60C 60C 100C 100C 91 100C 846 65C 857 51D 82C 185 205 51D 186 98C 153 172 51D 168 161 154 113 111 90D 62D 86D 169 106 115 87D 79D 62D

卍 延泉寺

(勝負前)

二　宮

二宮町役場

県道秦野二宮線

二宮町公民館

㊏ 町立二宮小学校

(内原)

二宮駅

山　西 (首塚)

(西浜端)

記号	借地権割合	記号	借地権割合
A	90%	E	50%
B	80%	F	40%
C	70%	G	30%
D	60%	H	20%

繁華街・高度商業地区

普通商業地区 併用住宅地区

中小工場地区

大工場地区

普通住宅地区 家内工場地区

55077

（吾妻山）

東海道本線

（神明下）

（梅沢）

（浜端）

倍率地域

55076

山西

二宮

55080

平塚

55077

梅藤田電機製作所

（内原）

二宮

（西向浜）

心身学園

妙安寺

（首塚）

国際電信電話株式会社
二宮海底無線中継所

西湘バイパス

記号	借地権割合	記号	借地権割合
A	90%	E	50%
B	80%	F	40%
C	70%	G	30%
D	60%	H	20%

繁華街・高度商業地区

普通商業地区
併用住宅地区

中小工場地区

大工場地区

普通住宅地区
家内工場地区

二　　宮

1145
1148
1150
1152
61D
57D
57D
75C

55075　二　宮　大磯町　55081

55079

平　塚

二　　宮

大磯町

(日吉原上道)

東海道本線

46D

(日吉原下道)

539

529

43D

43D

561

522

521

43D

記号	借地権割合	記号	借地権割合
A	90%	E	50%
B	80%	F	40%
C	70%	G	30%
D	60%	H	20%

繁華街・高度商業地区
道路全面が一連の地域
道路沿い

普通商業地区
併用住宅地区
全地域
北側道路沿い
南側全地域

中小工場地区
北側全地域
南側道路沿い
南側全地域

大工場地区
北側全地域
南側道路沿い
北側全地域

普通住宅地区
家内工場地区
両側全地域

55079

(勝負前)
(峰岸)
(原田前)
(新田)
(中向浜)
(上川久保)
県道秦野二宮線
二宮電報電話局
日興電気工業 二宮作業所
二宮カトリック教会
海の星幼稚園
川
暗
基 3
公 2
二宮
宮

55078
55076 二宮 55082
55080

平塚

55079

(馬場前)
(日吉原下道)
(下川久保)
(下浜端)
(下向浜)
二宮
宮
(〒)二宮郵便局
町立二宮中学校
下浜橋
道路橋
暗渠
川

記号	借地権割合	記号	借地権割合
A	90%	E	50%
B	80%	F	40%
C	70%	G	30%
D	60%	H	20%

繁華街・高度商業地区
道路を中心として全地域
道路沿い

普通商業地区
併用住宅地区
全地域
北側通路沿い
南側全地域

中小工場地区
北側全地域
南側通路沿い

大工場地区
北側全地域
南側通路沿い
北側全地域

普通住宅地区
家内工場地区
両側全地域

55080

120 81D 122 68D 92 71 88

西向浜)

二宮カトリック教会

海の星幼稚園

120 68D 92

97

二

68D

宮

(中向浜)

68D

91 94

61D

59D

91

西 湘 バ イ パ ス

55079

55077

二 宮

平 塚

55080

71

(下向浜) 二 55D 宮

相 模 湾

記号	借地権割合	記号	借地権割合
A	90%	E	50%
B	80%	F	40%
C	70%	G	30%
D	60%	H	20%

繁華街・高度商業地区
道路を中心として全地域
道路沿い

普通商業地区
併用住宅地区
全地域
北側道路沿い
南側全地域

中小工場地区
北側全地域
南側道路沿い
南側全地域

大工場地区
北側全地域
南側道路沿い
北側全地域

普通住宅地区
家内工場地区
無印は全地域

55081

大　磯　町

46D
43D
二
58D

55078
大　磯　町
二宮
55082

平　塚

55081

記号	借地権割合	記号	借地権割合
A	90%	E	50%
B	80%	F	40%
C	70%	G	30%
D	60%	H	20%

繁華街・高度商業地区

普通商業地区
併用住宅地区

中小工場地区

大工場地区

普通住宅地区
家内工場地区

55082

58D
52.3
84D
42.9
(下川久保)
43D
大　磯　町
葛
川
二
1-45
1-41
55D
55D
1-47
1-3
1-40
57D
15-60
15-45
57D
宮
15-25
15-52
57D
15-57
15
15-24
15-47
15
基
3
(向　原)
15-48
57D
57D
35
35-8
28

55081
55079
二宮
大　磯　町

平　塚

55082

記号	借地権割合	記号	借地権割合
A	90%	E	50%
B	80%	F	40%
C	70%	G	30%
D	60%	H	20%

繁華街・高度商業地区
道路を中心として全地域
道路沿い

普通商業地区
併用住宅地区
全地域
北側道路沿い
南側全地域

中小工場地区
北側全地域
南側道路沿い
南側全地域

大工場地区
北側全地域
南側道路沿い
北側全地域

普通住宅地区
家内工場地区
無印は全地域

55083

（足立岡戸）

上　粕　屋

（南峰岸）

（精進場）

板　戸

片町チビッコ広場

（片町）

（吾妻）

白百合幼稚園

グランド

細野モータース

遠州屋材木店

（向原）

田

県営伊勢原住宅

交 県立伊勢原高等学校

藤野伊勢原線

公7

御嶽神社

342 343-1 343 984-4 345 984 989 982 346 982 981 347 480 995 350 351 407 372 991-2 993 968 949 976 375 968 951 358-7 357 360-1 390 968 969 968 369 367 467 469 406 469 405 469-3 403 469 936 398 939 941 944 943 912 413 938

43D 60D 50D 66C 51C 52D 56C 53C 71C 55C 78C 93C 98C 56D 45D 51D

55084

上粕屋　田　中　坂戸

平　塚

55083

中

伊勢原警察署

国道二四六号線

記号	借地権割合	記号	借地権割合
A	90%	E	50%
B	80%	F	40%
C	70%	G	30%
D	60%	H	20%

繁華街・高度商業地区
道路を中心として全地域
道路沿い

普通商業地区
併用住宅地区
全地域
北側道路沿い
南側全地域

中小工場地区
北側全地域
南側道路沿い

大工場地区
北側全地域
南側道路沿い
北側全地域

普通住宅地区
家内工場地区
無印は全地域

55084

倍率地域

(中谷戸)
(片町)
(片町)
(宮ノ前)
(芦添)
(大塚戸)
板戸
伊勢原アマボウル
遊園地
伊勢原児童館
大神宮
御嶽神社
伊勢原本町郵便局
吉田勇
伊勢原サービスステーション
神奈川石油
県道大磯伊勢原線
大福寺
四二六線 国道

55083
55085
55086
田中
坂戸
伊勢原
東大竹

平塚

55084

田中
(向原)
(鳥居戸)
(酒林)
十二桂神社
伊勢原日本ボーイスカウト本部
東大竹(北側)
東大竹(飛地)
伊勢原(北側)
伊勢原(南側)
東大竹
(市場)
(千津)
(飛地)
伊勢原
(北側)
(南側)
東大竹
(飛地)
(市場)
(千津)
山口自転車商会
㈱茶加藤本店
日本キリスト教団 伊勢原教会
伊勢原郵便局
伊勢原市福祉事務所
消防(第一分団)
中栄信用金庫伊勢原支店
伊勢原市役所
近江屋醸造所
伊勢原市商工会館
割烹ひらい
大宝寺

記号	借地権割合	記号	借地権割合
A	90%	E	50%
B	80%	F	40%
C	70%	G	30%
D	60%	H	20%

繁華街・高度商業地区
普通商業地区 併用住宅地区
中小工場地区
大工場地区
普通住宅地区 家内工場地区

55085

55084

55087

平　塚

伊勢原

坂戸

東大竹

桜台

（大塚戸）
（芦添）
（関台）
（浄泉寺）
（堂面）
（市場）
（千津）
（山王塚）
（八幡谷戸）

板戸

大竹

東

公会堂

大宝寺

桜台一丁目

相模原大砥線

倍　率　地　域

記号	借地権割合	記号	借地権割合
A	90%	E	50%
B	80%	F	40%
C	70%	G	30%
D	60%	H	20%

繁華街・高度商業地区
道路を中心として全地域
道路沿い

普通商業地区 併用住宅地区
全地域
北側道路沿い
南側全地域

中小工場地区
北側全地域
南側道路沿い
南側全地域

大工場地区
北側全地域
南側道路沿い
北側全地域

普通住宅地区 家内工場地区
南側住宅地域

55086

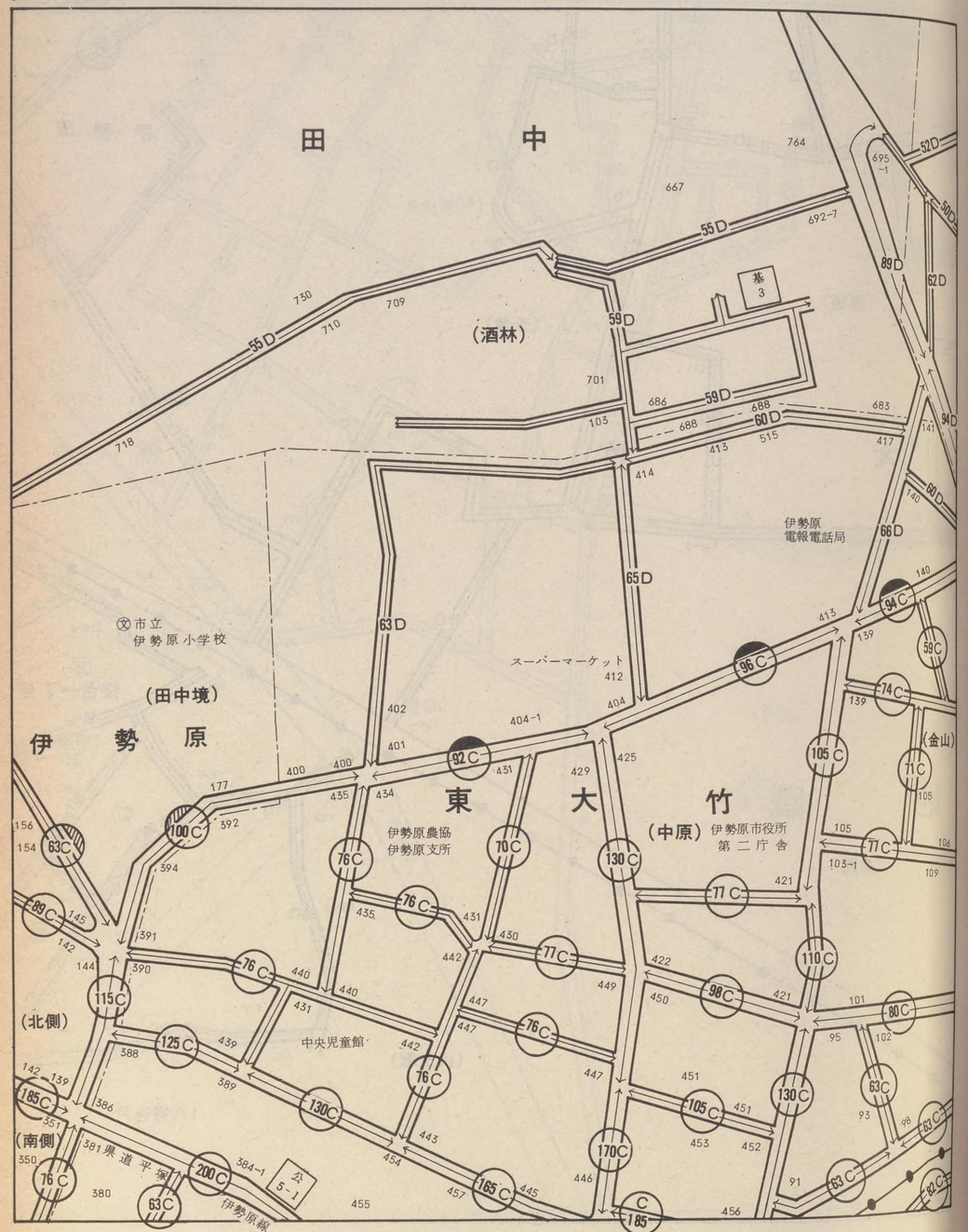

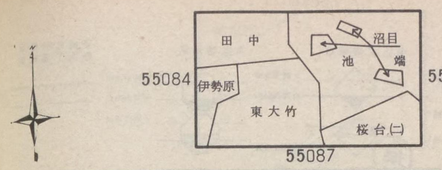

平　塚

55086

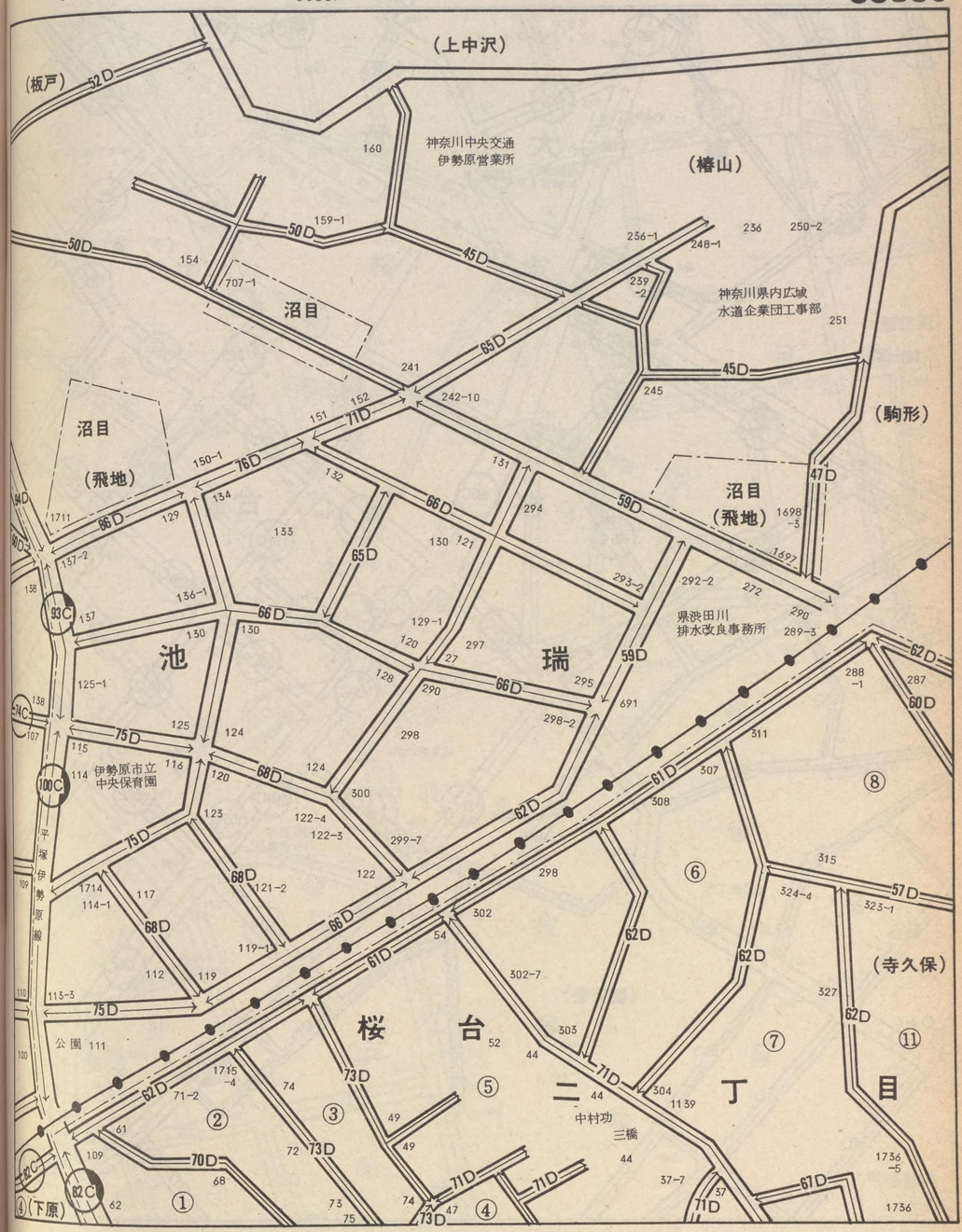

記号	借地権割合	記号	借地権割合
A	90%	E	50%
B	80%	F	40%
C	70%	G	30%
D	60%	H	20%

繁華街・高度商業地区　普通商業地区 併用住宅地区　中小工場地区　大工場地区　普通住宅地区 家内工場地区

55087

55086　55085　55090　55088

平　塚

55087

アサヒ ショッピングセンター

（中原）

東大竹

横浜銀行 伊勢原支店

伊勢原駅

小田急・ＪＲ伊勢原店

（下原）

（千津）

浜田精麦㈱

浜田製麦株式会社工場

（中尾谷）

伊勢原協同病院

（諏訪面）

桜台二丁目

桜台一丁目

萩原醸造㈱

大原遊園地

葛貫鉄工所

相模石油 日石伊勢原給油所

日本生命 伊勢原支部

（観音堂）

（八幡谷戸）

卍三福寺

伊勢原藤沢線

（上坂谷）

桜台三丁目

公1

児童公園

記号	借地権割合	記号	借地権割合
A	90%	E	50%
B	80%	F	40%
C	70%	G	30%
D	60%	H	20%

繁華街・高度商業地区
道路沿い中ブロック全地域
道路沿い

普通商業地区
併用住宅地区
全地域
北側道路沿い
南側全地域

中小工場地区
北側全地域
南側道路沿い
南側全地域

大工場地区
北側全地域
南側道路沿い
北側全地域

普通住宅地区
家内工場地区
両側住宅地域

55088

東京電力
伊勢原変電所

桜台一丁目

まつたけ団地
分譲地
基4
テニスコート

(八幡谷戸)

東大竹

(稲荷久保)

55087

55091

平塚

55088

桜台三丁目

伊勢原中学校

プール

桜台

四丁目

市立
桜台小学校

伊勢原線

桜台五丁目

記号	借地権割合	記号	借地権割合
A	90%	E	50%
B	80%	F	40%
C	70%	G	30%
D	60%	H	20%

繁華街・高度商業地区
道路を中心として全地域
道路沿い

普通商業地区
併用住宅地区
全地域
北側道路沿い
南側全地域

中小工場地区
北側全地域
南側道路沿い
南側全地域

大工場地区
北側全地域
南側道路沿い
北側全地域

普通住宅地区
家内工場地区
無印は全地域

55089

小田急電鉄

池　端

（高　根）

281−1　455−1　62D　284　283　188−3　60D　60D　283−1　⑨　57D　321−2　432

桜台二丁目 ⑩

325　62D　334　⑬　338　187　339

（久　保）

55086　池　端　桜台(二)　沼　目　55090

平　塚

55089

記号	借地権割合	記号	借地権割合
A	90%	E	50%
B	80%	F	40%
C	70%	G	30%
D	60%	H	20%

繁華街・高度商業地区
道路を中心として全地域
道路沿い

普通商業地区
併用住宅地区
全地域
北側道路沿い
南側全地域

中小工場地区
北側全地域
南側道路沿い
南側全地域

大工場地区
北側全地域
南側道路沿い
北側全地域

普通住宅地区
家内工場地区
無印は全地域

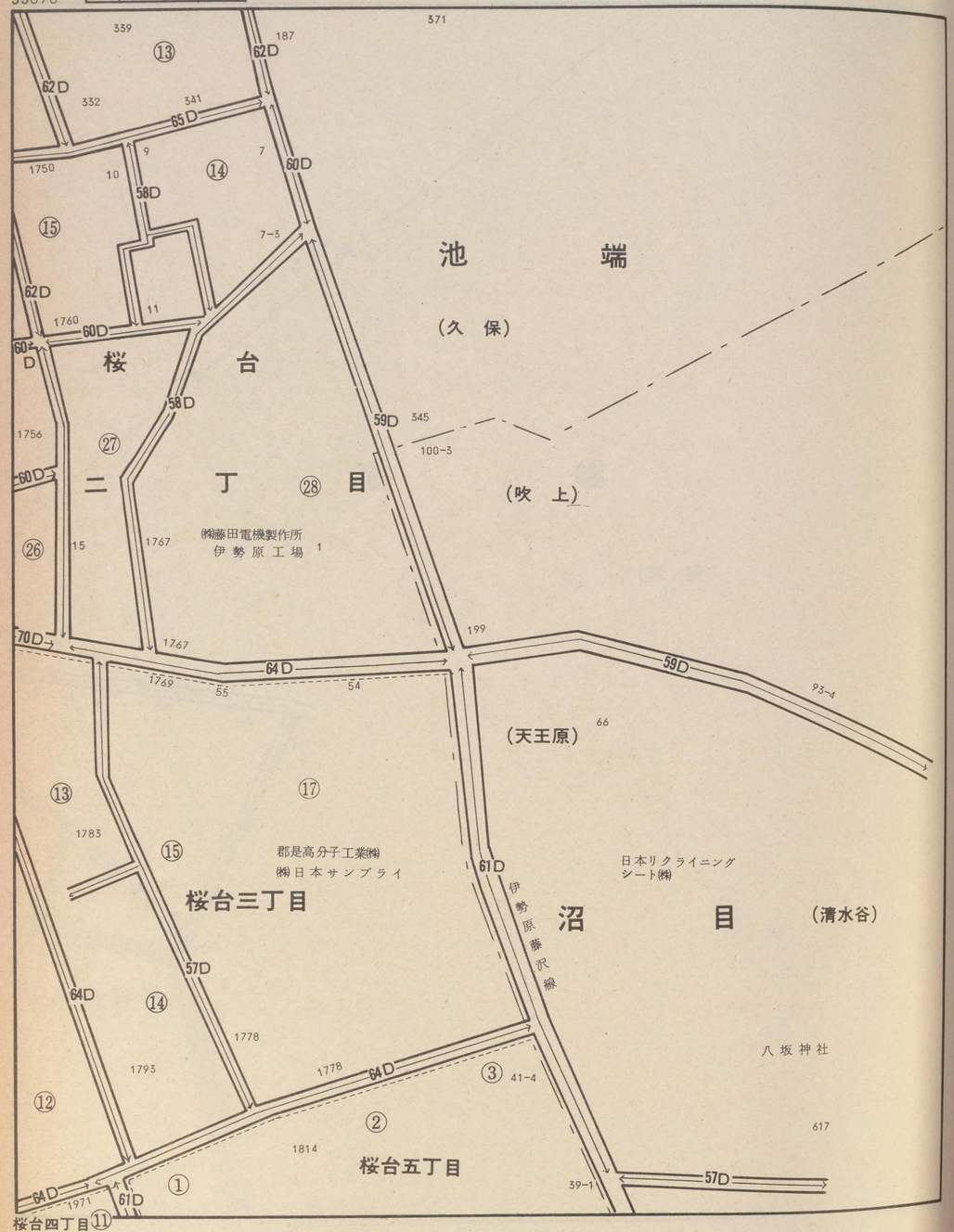

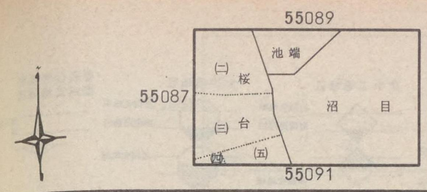

平 塚

55090

記号	借地権割合	記号	借地権割合
A	90%	E	50%
B	80%	F	40%
C	70%	G	30%
D	60%	H	20%

繁華街・高度商業地区
道路を中心として全地域
道路沿い

普通商業地区
併用住宅地区
全地域
北側道路沿い
南側全地域

中小工場地区
北側全地域
南側道路沿い
南側全地域

大工場地区
北側全地域
南側道路沿い
北側全地域

普通住宅地区
家内工場地区
無印は全地域

55091

1971

⑪

桜台四丁目

1959

1956

61D

⑩

1960

㊏向上学園
向上学園向上高等学校

桜台五丁目

沼　目

上　平　間

（稲荷山）

下　平　間

55090

55088

桜台(四)

(五)

沼　目

上　平　間

下平間

平　塚

55091

記号	借地権割合	記号	借地権割合
A	90%	E	50%
B	80%	F	40%
C	70%	G	30%
D	60%	H	20%

繁華街・高度商業地区
道路を中心として全地域
道路沿い

普通商業地区
併用住宅地区
全地域
北側道路沿い
南側全地域

中小工場地区
北側全地域
南側道路沿い
南側全地域

大工場地区
北側全地域
南側道路沿い
北側全地域

普通住宅地区
家内工場地区
無印は全地域

55092

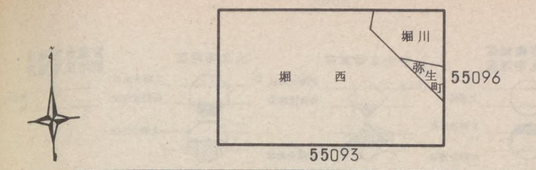

平塚

55092

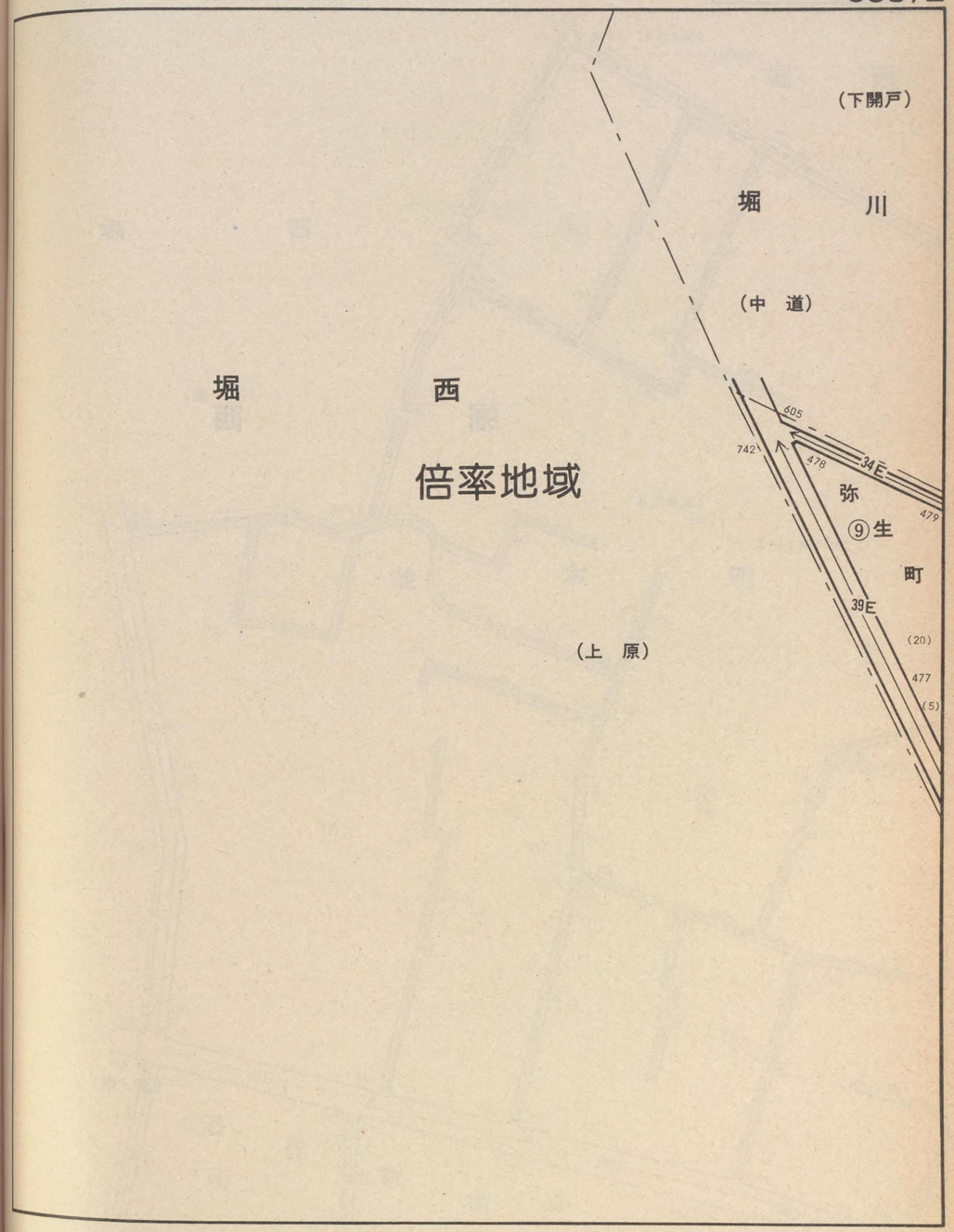

記号	借地権割合	記号	借地権割合
A	90%	E	50%
B	80%	F	40%
C	70%	G	30%
D	60%	H	20%

繁華街・高度商業地区
道路を中心として全地域
道路沿い

普通商業地区
併用住宅地区
全地域
北側道路沿い
南側全地域

中小工場地区
北側全地域
南側道路沿い
南側全地域

大工場地区
北側全地域
南側道路沿い
北側全地域

普通住宅地区
家内工場地区
無印は全地域

55093

堀　　西

（宮ノ前）

55092

堀　西　並木町　沼代新町

55097

55094

平　塚

55093

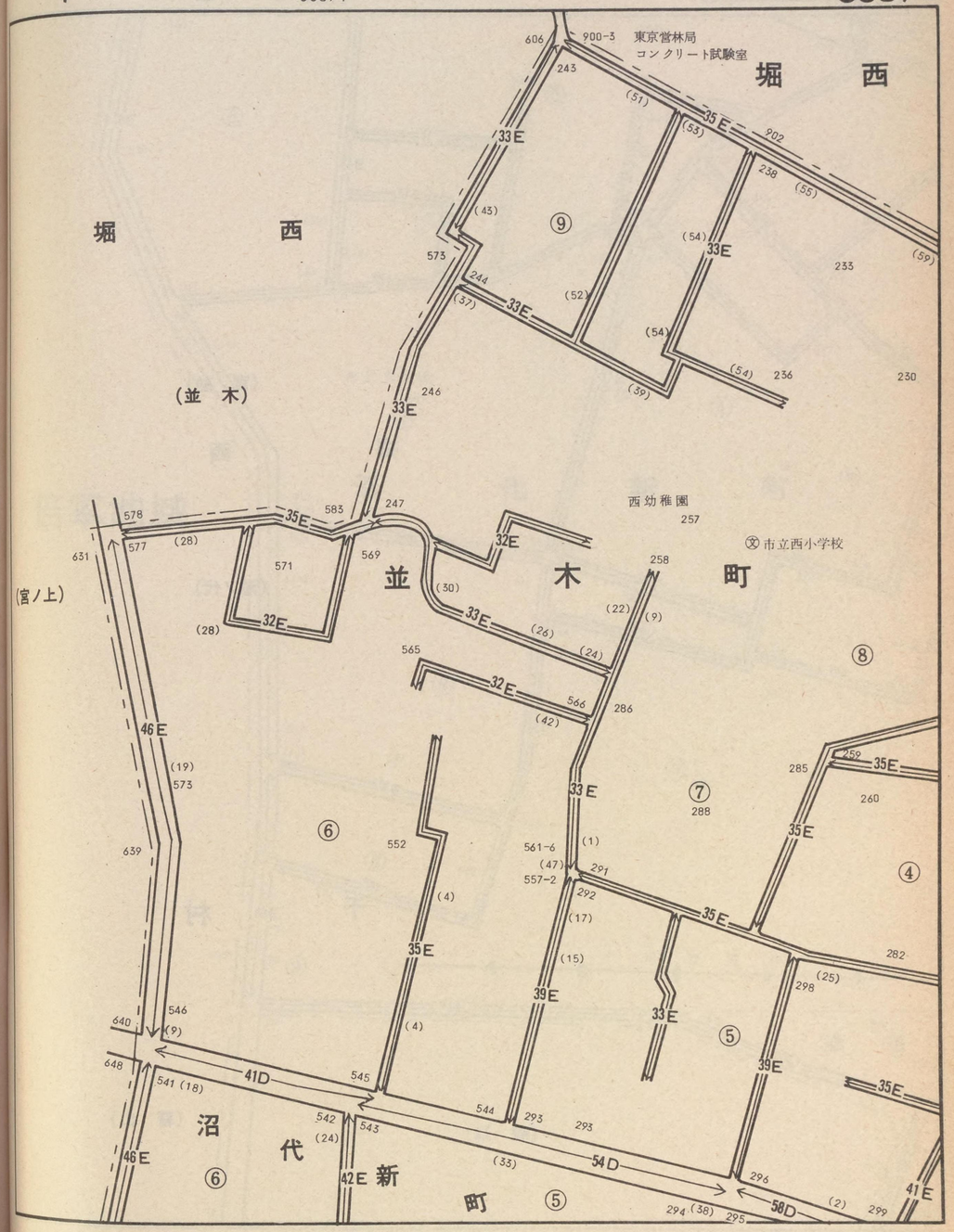

記号	借地権割合	記号	借地権割合
A	90%	E	50%
B	80%	F	40%
C	70%	G	30%
D	60%	H	20%

繁華街・高度商業地区
道路を中心として全地域
道路沿い

普通商業地区
併用住宅地区
全地域
北側道路沿い
南側全地域

中小工場地区
北側全地域
南側道路沿い
南側全地域

大工場地区
北側全地域
南側道路沿い
北側全地域

普通住宅地区
家内工場地区
無印は全地域

55094

（宮ノ前）

堀　　西

（池ノ代）

千　　村

（萩　山）

55093

堀　西

沼代新町

55098

堀西

萩ヶ丘

55095

平　塚

55094

倍率地域

沼代児童館

沼　代　新　町

小　田　急　電　鉄

堀　西

（萩　畑）

萩が丘⑧

国道246号線

⑥ ⑤ ① ⑦ ④ ② ⑧ ③ ⑧ ⑨

46E 42E 37E 40E 39E 38E 48E 41E 49D 45D

記号	借地権割合	記号	借地権割合
A	90%	E	50%
B	80%	F	40%
C	70%	G	30%
D	60%	H	20%

繁華街・高度商業地区
道路を中心として全地域
道路沿い

普通商業地区
併用住宅地区
全地域
北側道路沿い
南側全地域

中小工場地区
北側全地域
南側道路沿い
南側全地域

大工場地区
北側全地域
南側道路沿い
北側全地域

普通住宅地区
家内工場地区
無印は全地域

55095

55094

千　村

萩が丘

渋沢

55099

平　塚

55095

（萩　畑）

千　　村

（皿　欠）

（腰　巻）

渋　　沢

萩

が

76
73
51
154
157
157
167
166
164
240

42D
45D
54D
45D
45D
45D

⑧
⑪

記号	借地権割合	記号	借地権割合
A	90%	E	50%
B	80%	F	40%
C	70%	G	30%
D	60%	H	20%

繁華街・高度商業地区
道路を中心として全地域
道路沿い

普通商業地区
併用住宅地区
全地域
北側道路沿い
南側全地域

中小工場地区
北側全地域
南側道路沿い
南側全地域

大工場地区
北側全地域
南側道路沿い
北側全地域

普通住宅地区
家内工場地区
無印は全地域

55096

堀　　川

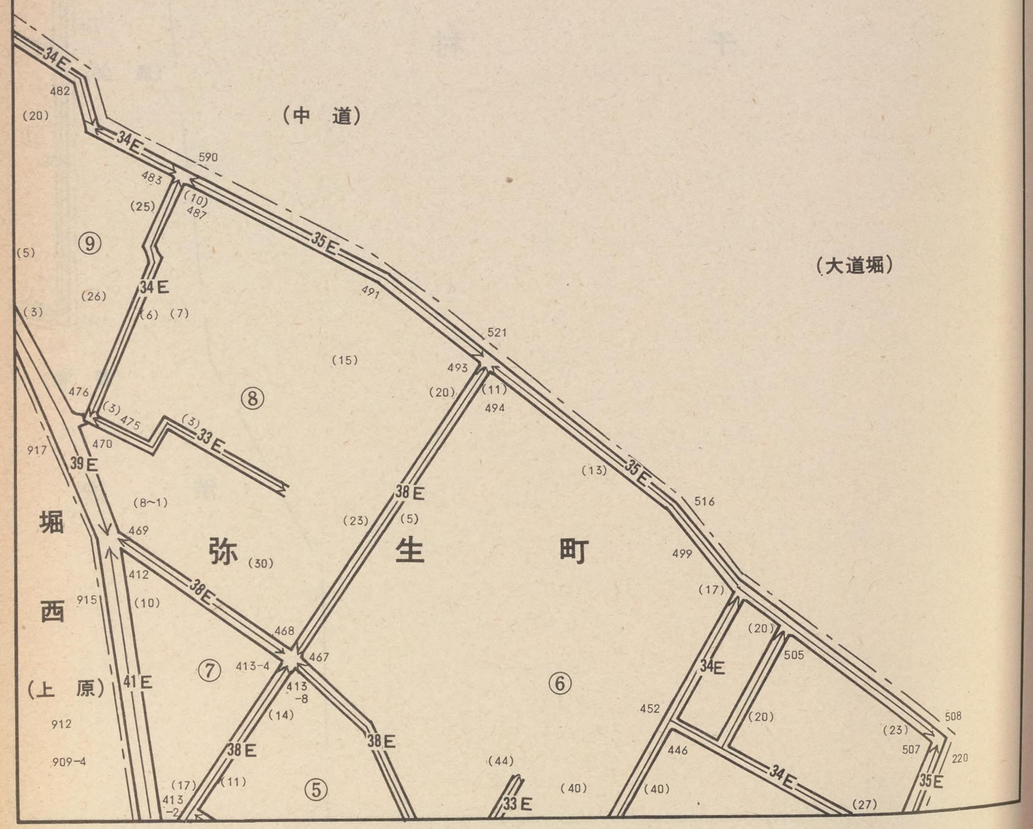

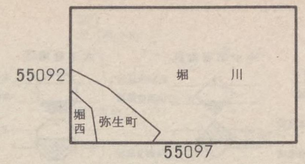

平　塚

55096

(松　並)

記号	借地権割合	記号	借地権割合
A	90%	E	50%
B	80%	F	40%
C	70%	G	30%
D	60%	H	20%

繁華街・高度商業地区
道路を中心として全地域：
道路沿い

普通商業地区
併用住宅地区
全地域
北側道路沿い
南側全地域

中小工場地区
北側全地域
南側道路沿い
南側全地域

大工場地区
北側全地域
南側道路沿い
北側全地域

普通住宅地区
家内工場地区
無印は全地域

55097

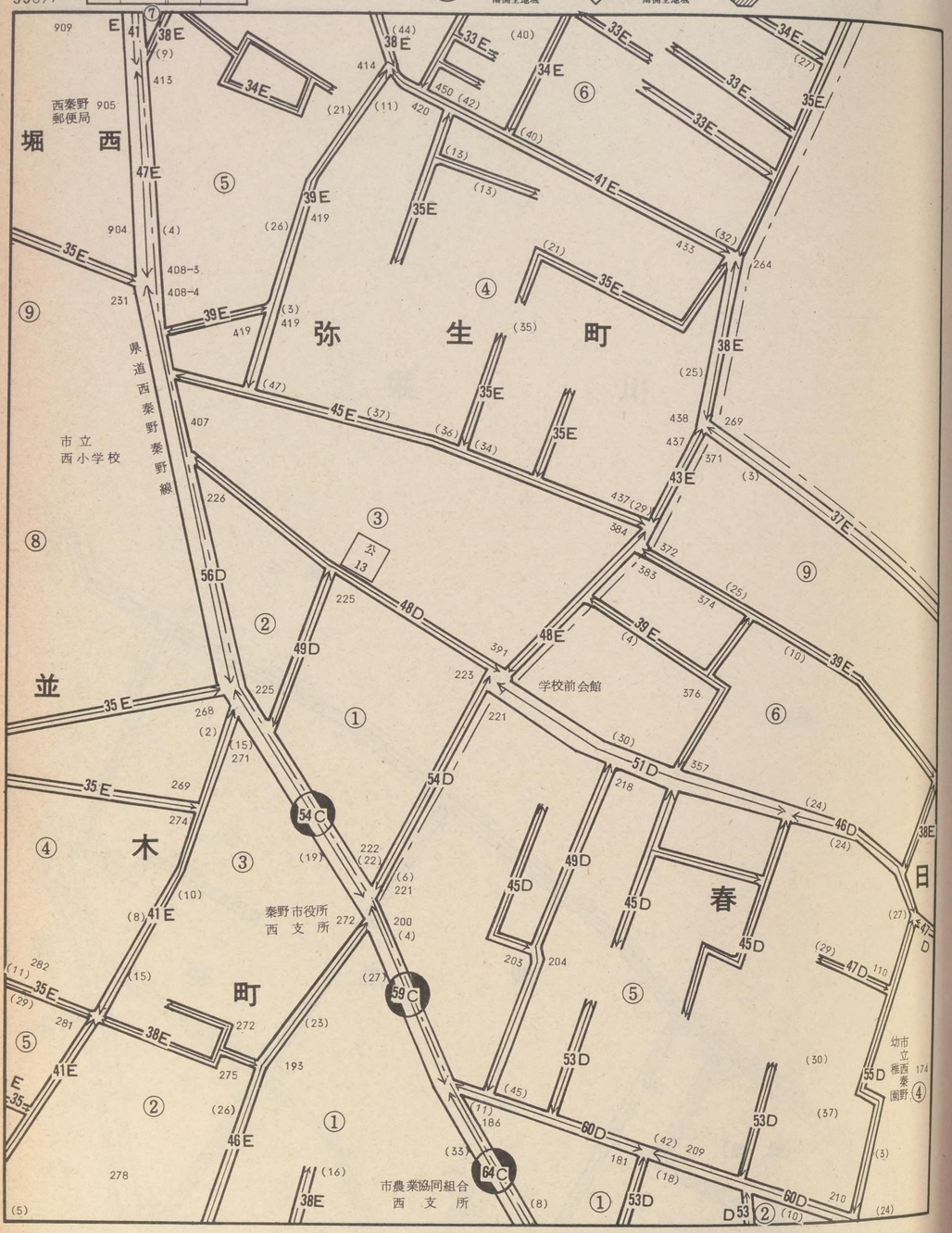

平塚

55097

堀川

倍率地域

記号	借地権割合	記号	借地権割合
A	90%	E	50%
B	80%	F	40%
C	70%	G	30%
D	60%	H	20%

繁華街・高度商業地区
道路を中心として全地域
道路沿い

普通商業地区
併用住宅地区
全地域
北側道路沿い
南側全地域

中小工場地区
北側全地域
南側道路沿い
南側全地域

大工場地区
北側全地域
南側道路沿い
北側全地域

普通住宅地区
家内工場地区
無印は全地域

55098

並木町 ① 並木町
西秦野農業共済組合
西秦野森林組合
春日町 ① 春日町
沼代新町 ① 沼代新町
秦野消防署 西分署
市立西中学校
西秦野電話局
柳町 ⑨ 柳町
中栄信用金庫 渋沢支店
柳町二丁目
西公民館
小田急電鉄小田原線
堀西 萩が丘 ⑦ 萩が丘
萩が丘 ⑥ 萩が丘
萩が丘 ① 萩が丘
弁天公園春日線

55097
55094
55102
55099
並木町
春日町
松原町
堀西
沼代新町
柳町
萩が丘
曲松町
若松町

平塚

55098

松原町 ⑤ 松原町
松原町 ④ 松原町
松原町 ③ 松原町
堀西 ⑥ 堀西
堀西 ⑤ 堀西
堀西 ③ 堀西
堀西 ② 堀西
堀西 ① 堀西
国道246号線
曲松町 ⑧ 曲松町
曲松町 ⑦ 曲松町
曲松町 ⑥ 曲松町
曲松町 ⑤ 曲松町
曲松一丁目 ③ 曲松一丁目
曲松一丁目 ② 曲松一丁目
曲松一丁目 ① 曲松一丁目
しぶさわ
神保呉服店
若松町 ② 若松町
若松町 ① 若松町
曲松二丁目 ① 曲松二丁目

記号	借地権割合	記号	借地権割合
A	90%	E	50%
B	80%	F	40%
C	70%	G	30%
D	60%	H	20%

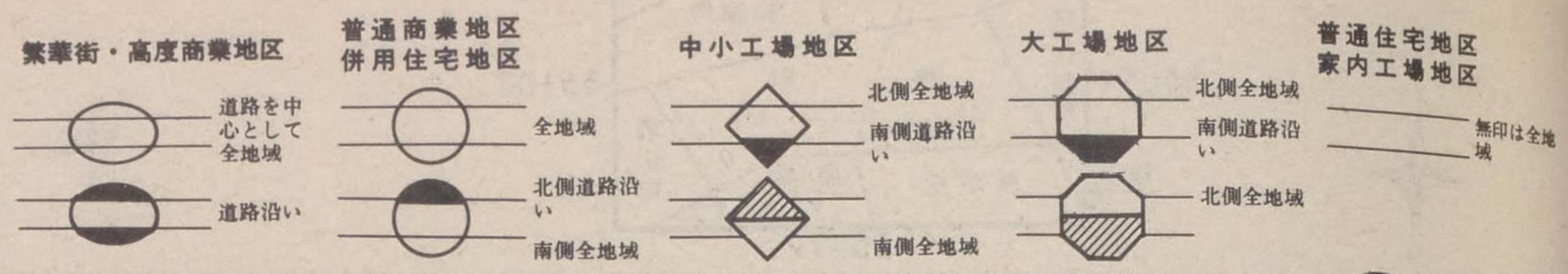

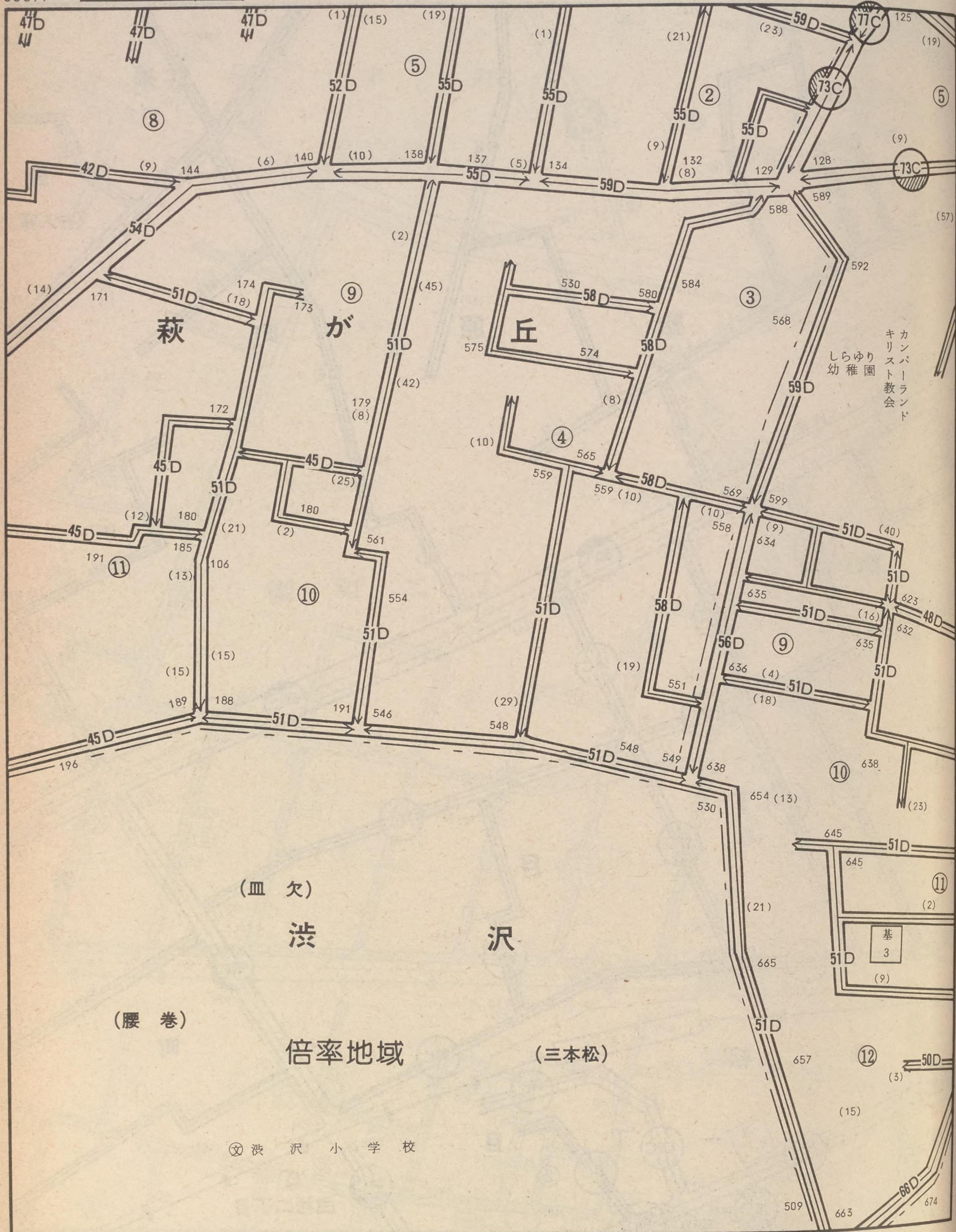

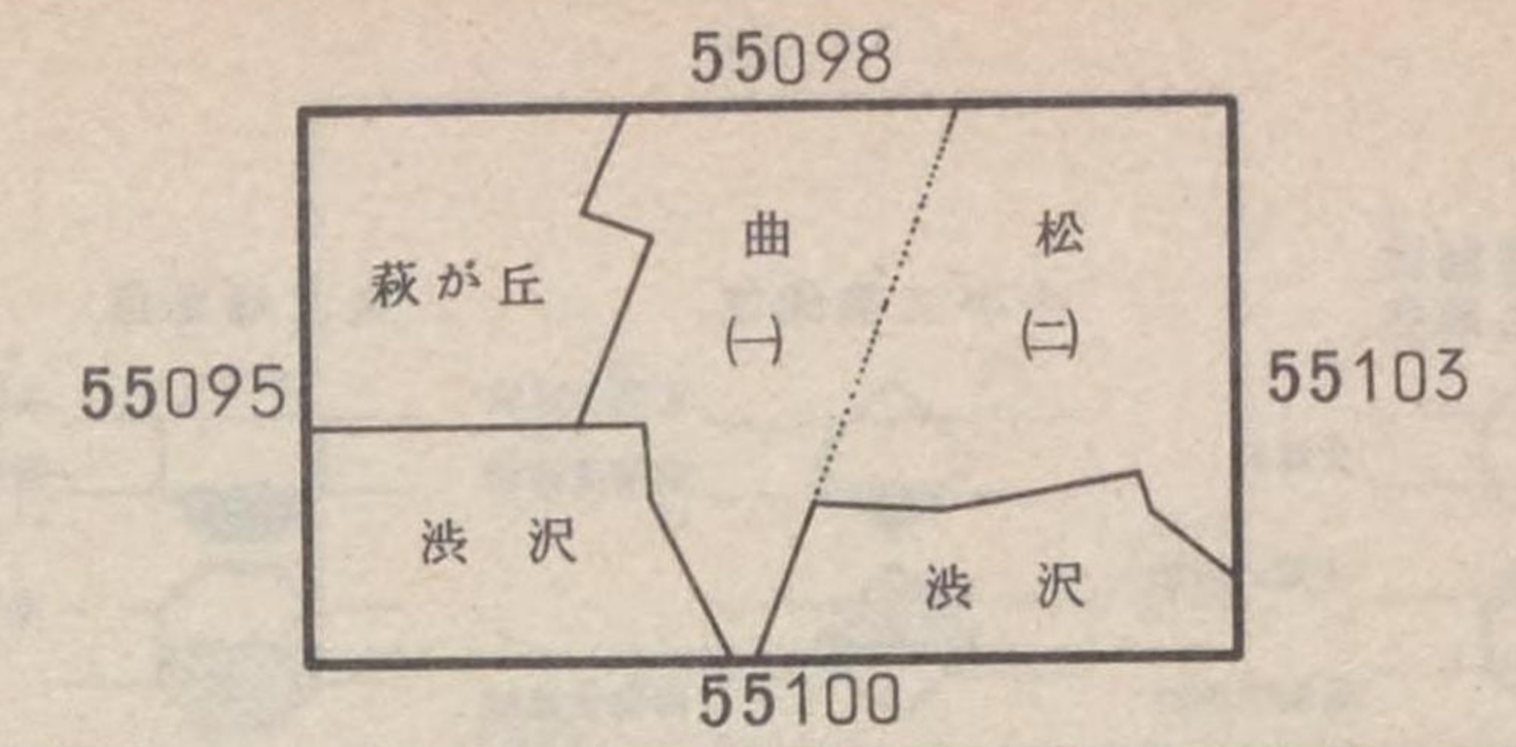

平　塚

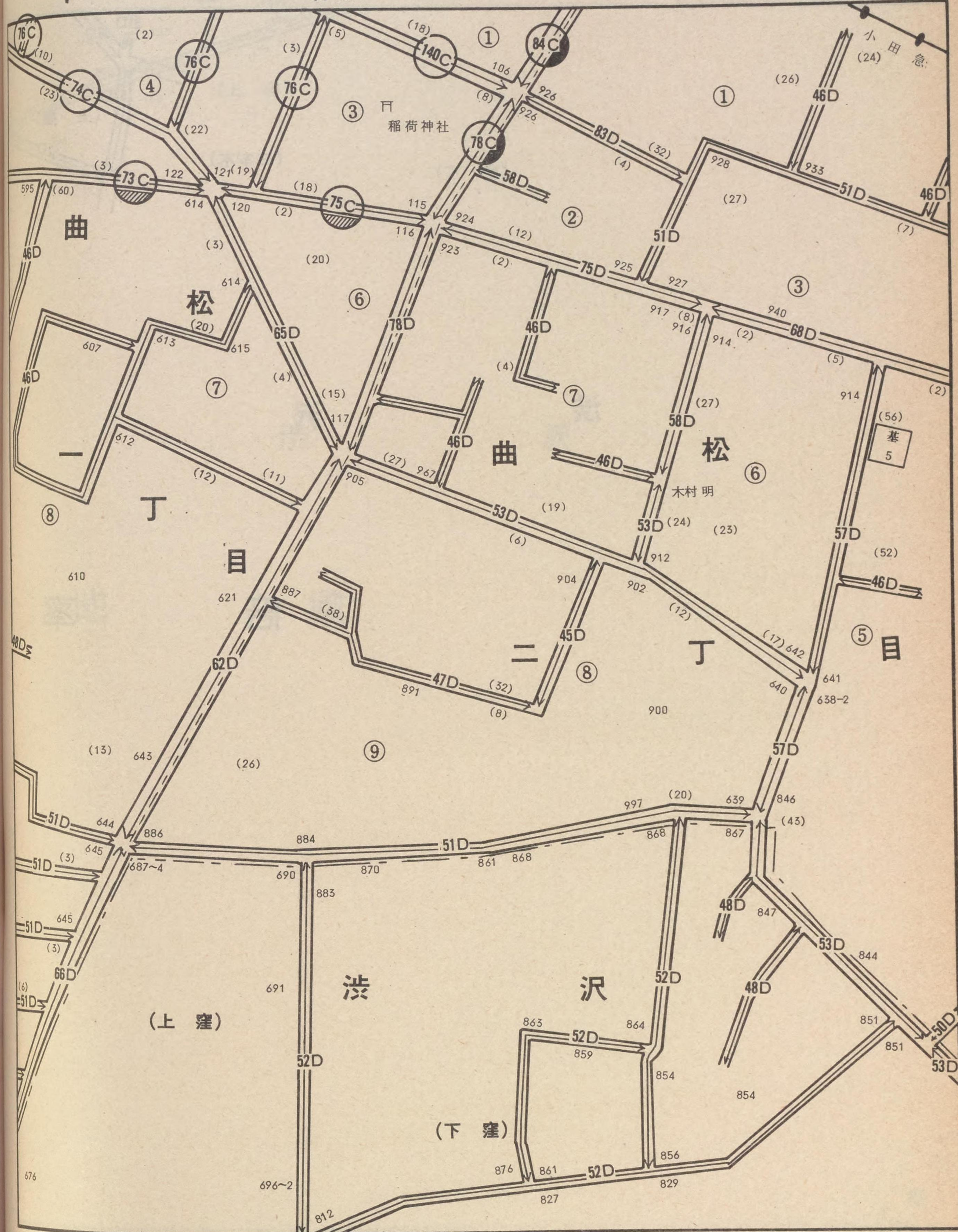

記号	借地権割合	記号	借地権割合
A	90%	E	50%
B	80%	F	40%
C	70%	G	30%
D	60%	H	20%

繁華街・高度商業地区
道路を中心として全地域
道路沿い

普通商業地区
併用住宅地区
全地域
北側道路沿い
南側全地域

中小工場地区
北側全地域
南側道路沿い
南側全地域

大工場地区
北側全地域
南側道路沿い
北側全地域

普通住宅地区
家内工場地区
無印は全地域

55100

507 51D 66D 664 501 57D (上 窪) 668 52D 670

(三本木)

渋 沢

倍 率

55099

渋 沢

桥窪

平 塚

55100

679-2 52D 52D 679 52D

(上 窪)

(下 窪)

渋 沢

地 域

桥窪

記号	借地権割合	記号	借地権割合
A	90%	E	50%
B	80%	F	40%
C	70%	G	30%
D	60%	H	20%

繁華街・高度商業地区
道路を中心として全地域
道路沿い

普通商業地区
併用住宅地区
全地域
北側道路沿い
南側全地域

中小工場地区
北側全地域
南側道路沿い
南側全地域

大工場地区
北側全地域
南側道路沿い
北側全地域

普通住宅地区
家内工場地区
無印は全地域

55101

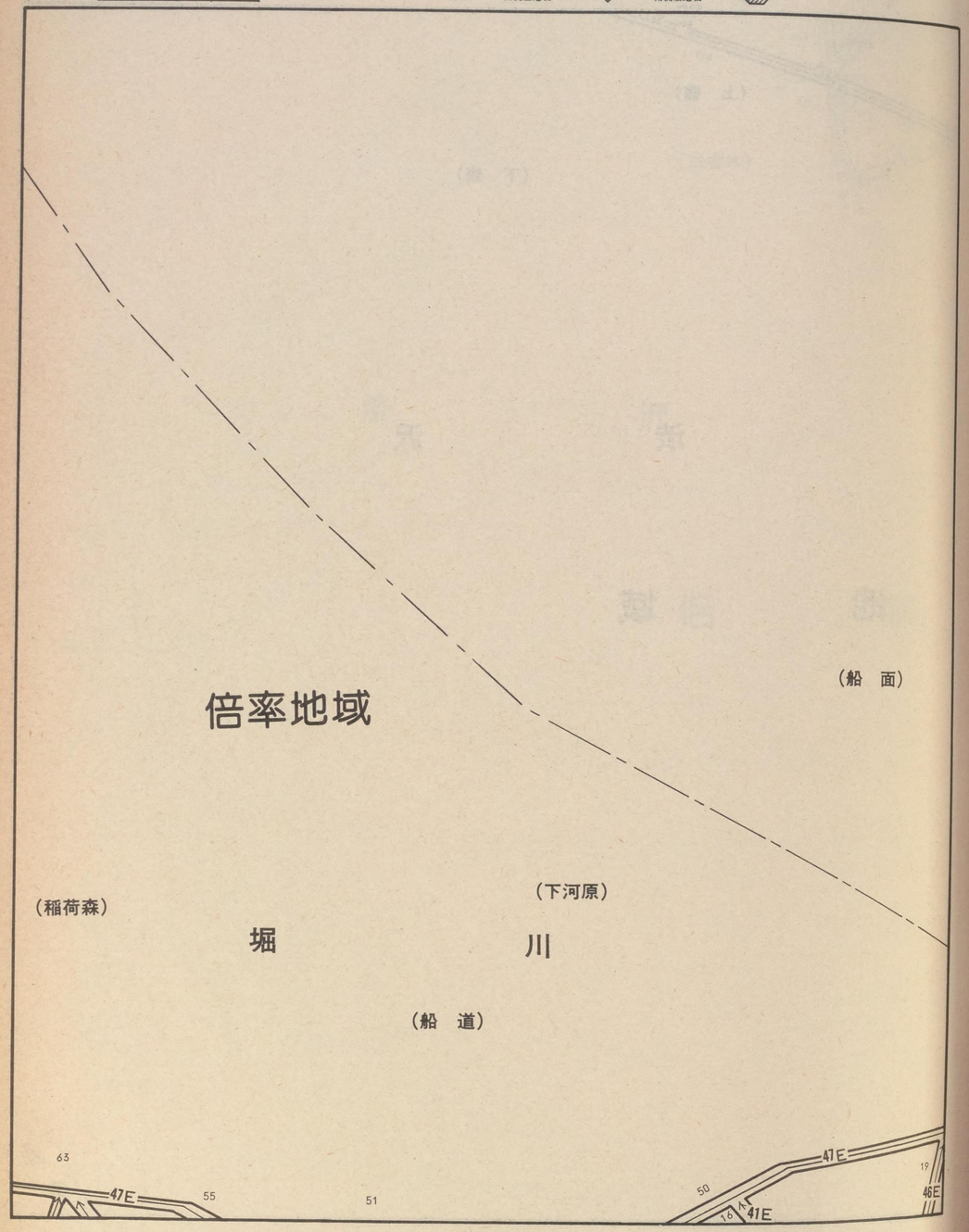

55097　堀山下　堀川　平沢　55102

平塚

55101

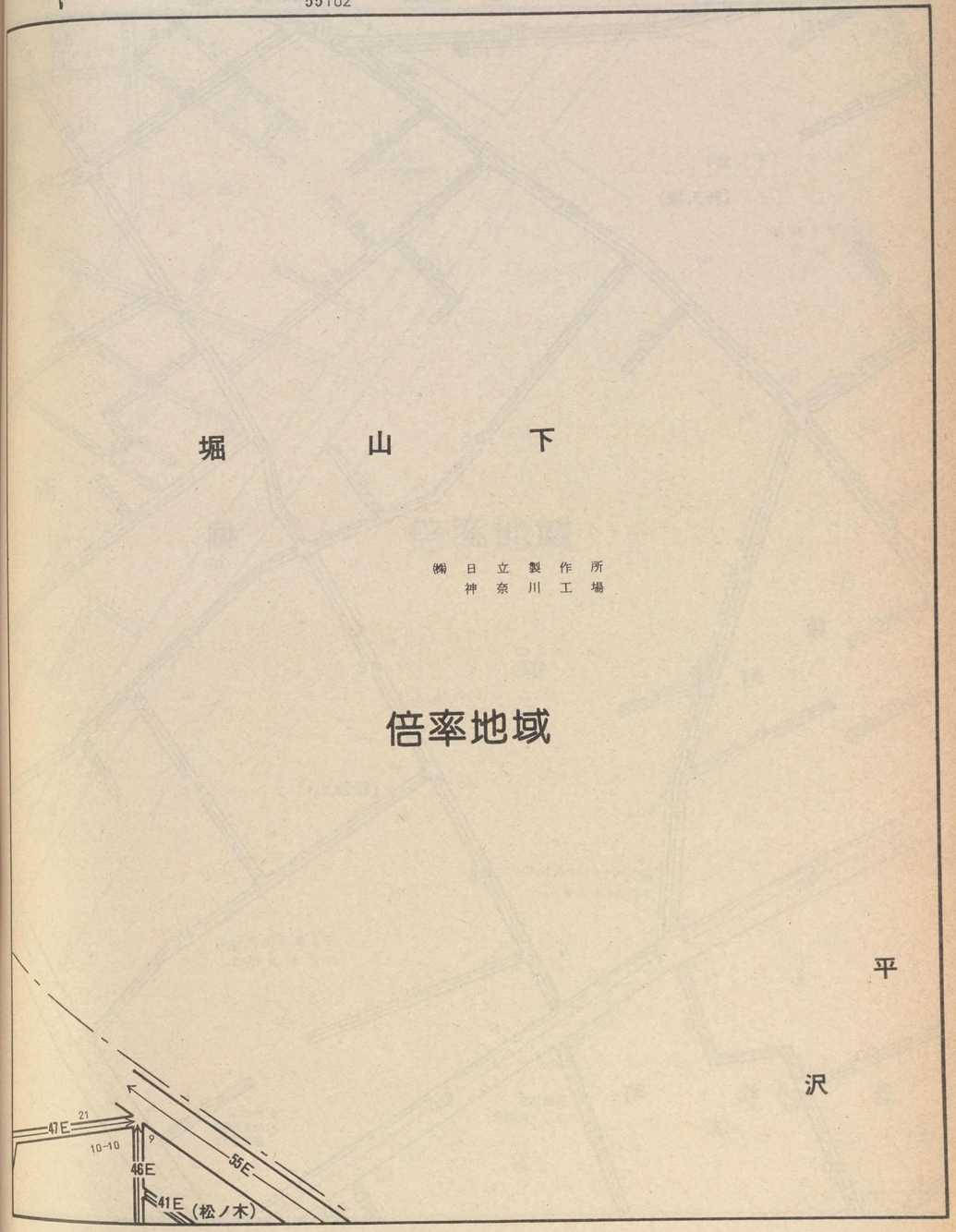

記号	借地権割合	記号	借地権割合
A	90%	E	50%
B	80%	F	40%
C	70%	G	30%
D	60%	H	20%

繁華街・高度商業地区
道路を中心として全地域
道路沿い

普通商業地区
併用住宅地区
全地域
北側道路沿い
南側全地域

中小工場地区
北側全地域
南側道路沿い
南側全地域

大工場地区
北側全地域
南側道路沿い
北側全地域

普通住宅地区
家内工場地区
無印は全地域

55102

(行人塚)

堀

原町

若松町

西

川

(松ノ本)

堀山下

(松ノ下)

平沢

(上船道)

55101
55098
55103

松原町
堀西
堀川
堀山下
平沢
若松町

東京電力
堀川変電所

(株)神戸製鋼所
秦野工場

富士ボーリングセンター
ヘルスサウナ きく

長島油店
エッソ西秦野

新神奈川
石油瓦斯(株)
秦野支社

県経済農協連合会
秦野総合工場

倍率地域

記号	借地権割合	記号	借地権割合
A	90%	E	50%
B	80%	F	40%
C	70%	G	30%
D	60%	H	20%

繁華街・高度商業地区
道路を中心として全地域
道路沿い

普通商業地区
併用住宅地区
全地域
北側道路沿い
南側全地域

中小工場地区
北側全地域
南側道路沿い
南側全地域

大工場地区
北側全地域
南側道路沿い
北側全地域

普通住宅地区
家内工場地区
無印は全地域

55103

55102

55099 曲松(二)

若 松 町 平 沢

渋 沢

平 塚

55103

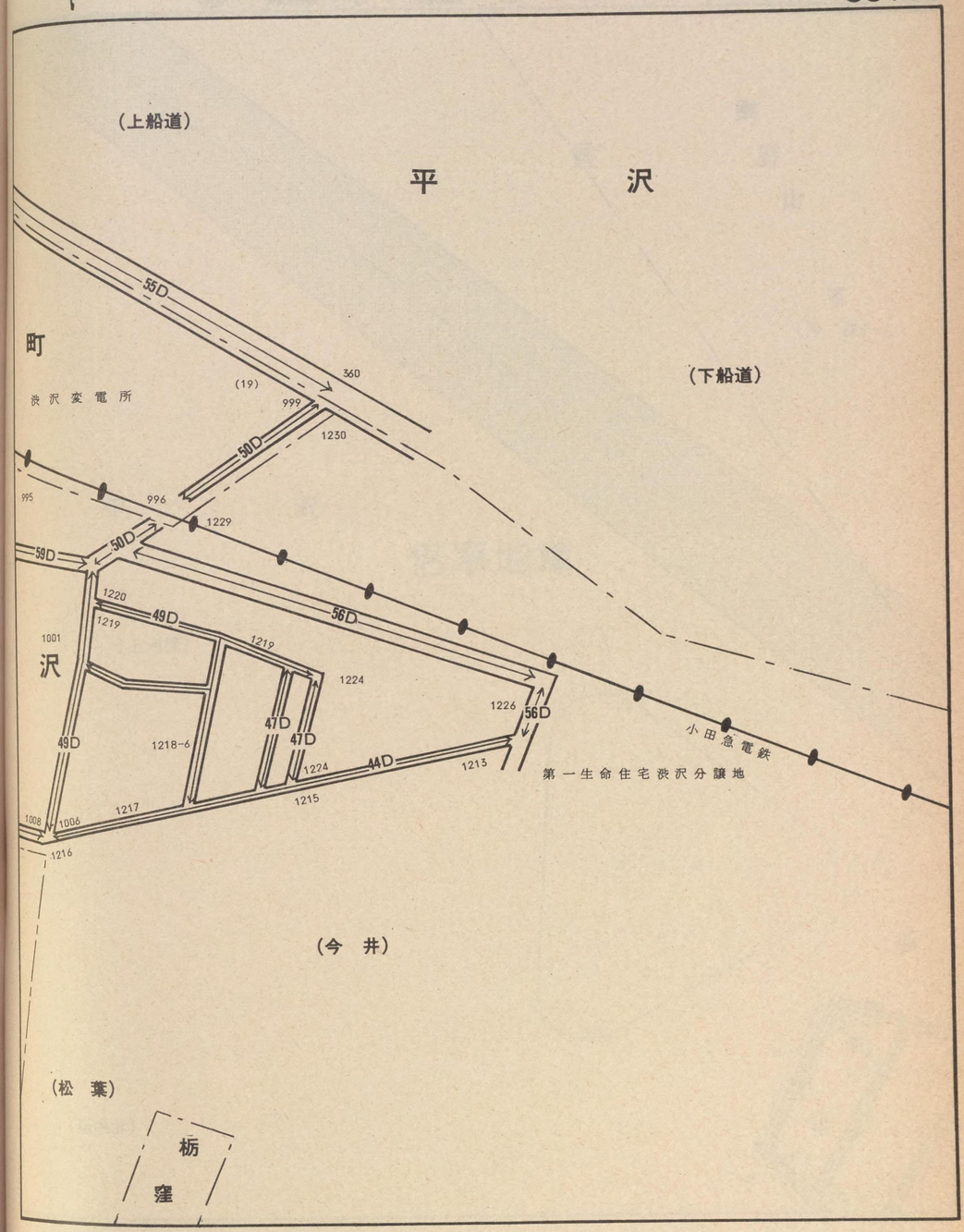

記号	借地権割合	記号	借地権割合
A	90%	E	50%
B	80%	F	40%
C	70%	G	30%
D	60%	H	20%

繁華街・高度商業地区
道路を中心として全地域
道路沿い

普通商業地区
併用住宅地区
全地域
北側道路沿い
南側全地域

中小工場地区
北側全地域
南側道路沿い
南側全地域

大工場地区
北側全地域
南側道路沿い
北側全地域

普通住宅地区
家内工場地区
無印は全地域

55104

堀

山

下

（北中原）

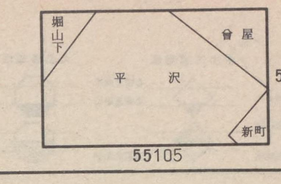

平塚

55104

水

無

川

曾屋

（浄屋）

平沢

倍率地域

（上河原）

31E

野球場

136

新

43E

573-47

(29)

町

150

(27)

43E

⑩

43E

(27)

44E

151

573-36

(26)

43E

記号	借地権割合	記号	借地権割合
A	90%	E	50%
B	80%	F	40%
C	70%	G	30%
D	60%	H	20%

繁華街・高度商業地区
道路を中心として全地域
道路沿い

普通商業地区
併用住宅地区
全地域
北側道路沿い
南側全地域

中小工場地区
北側全地域
南側道路沿い
南側全地域

大工場地区
北側全地域
南側道路沿い
北側全地域

普通住宅地区
家内工場地区
無印は全地域

55105

平　　沢

55104

新町

平　　沢

55108

平　塚

55105

(上河原)

153

152

44E

570

155

(13)

44E

568

(中河原)

44E

(25)
573

43E

⑩

43E

572
(23)

44E

(21)

578

新

⑪

43E

町

580

567

⑨

(13)

567

44E

672

559

(久保頭)

557

国道二四六号線

倍率地域

記号	借地権割合	記号	借地権割合
A	90%	E	50%
B	80%	F	40%
C	70%	G	30%
D	60%	H	20%

繁華街・高度商業地区
道路を中心として全地域
道路沿い

普通商業地区
併用住宅地区
全地域
北側道路沿い
南側全地域

中小工場地区
北側全地域
南側道路沿い
南側全地域

大工場地区
北側全地域
南側道路沿い
北側全地域

普通住宅地区
家内工場地区
無印は全地域

55106

會　　屋

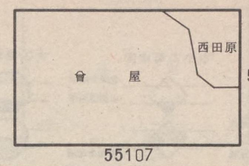

平　塚

55106

西田原

會　屋

秦野自動車専門学校

（六反地）

1021

（上山王原）

東京電力
秦野営業所

1042
948
1270
44E
43E
秦野
高等職業
訓練校
會屋

記号	借地権割合	記号	借地権割合
A	90%	E	50%
B	80%	F	40%
C	70%	G	30%
D	60%	H	20%

繁華街・高度商業地区
道路を中心として全地域
道路沿い

普通商業地区
併用住宅地区
全地域
北側道路沿い
南側全地域

中小工場地区
北側全地域
南側道路沿い
南側全地域

大工場地区
北側全地域
南側道路沿い
北側全地域

普通住宅地区
家内工場地区
無印は全地域

55107



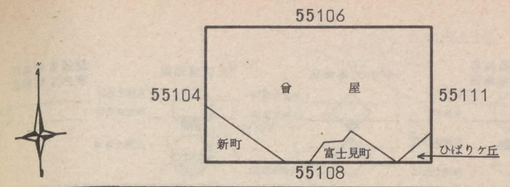

平　塚

55107

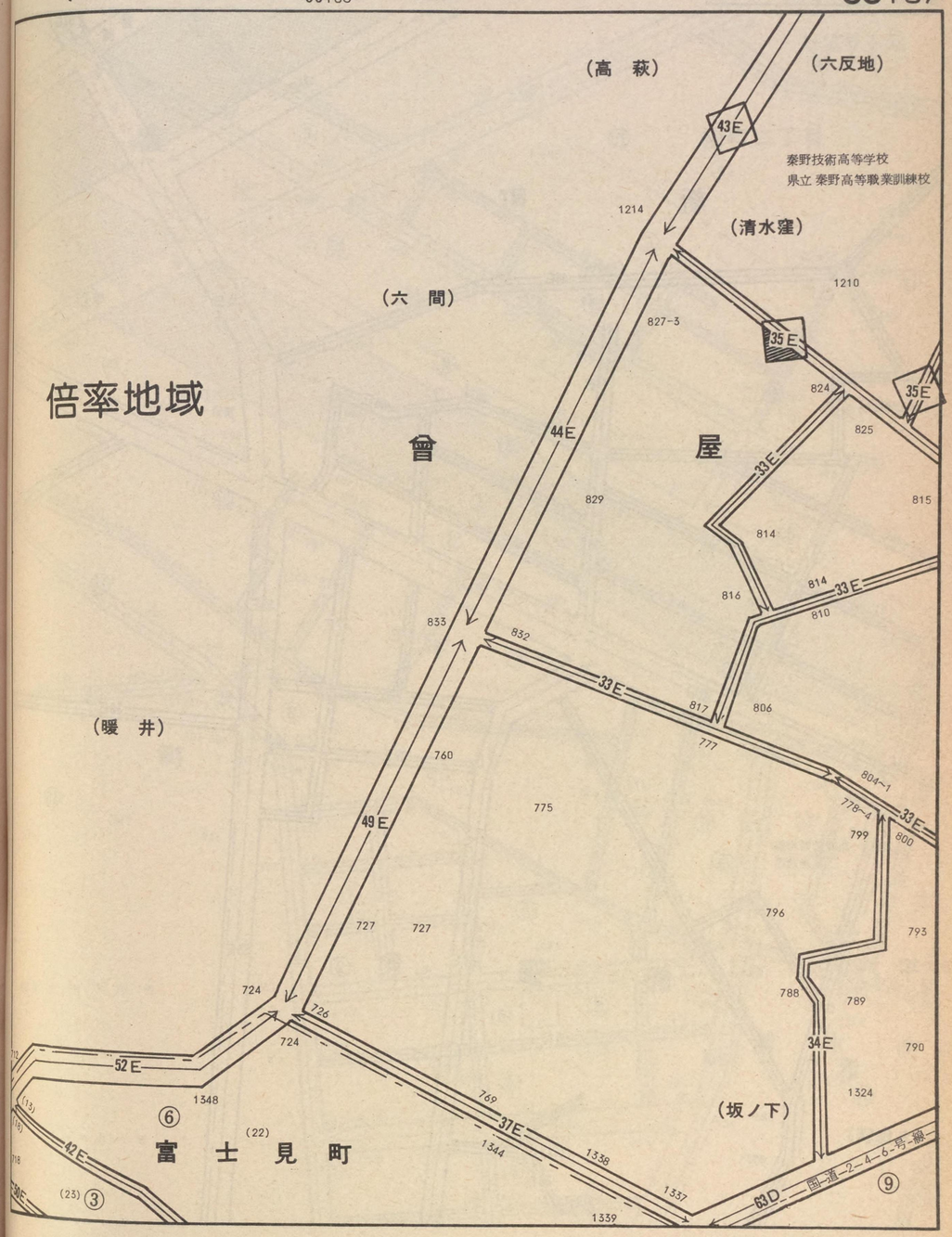

記号	借地権割合	記号	借地権割合
A	90%	E	50%
B	80%	F	40%
C	70%	G	30%
D	60%	H	20%

繁華街・高度商業地区
道路を中心として全地域
道路沿い

普通商業地区
併用住宅地区
全地域
北側道路沿い
南側全地域

中小工場地区
北側全地域
南側道路沿い
南側全地域

大工場地区
北側全地域
南側道路沿い
北側全地域

普通住宅地区
家内工場地区
無印は全地域

55108

新町 ⑩ 594-1

富士見大橋 52E 31E 52E 會屋

44E (29) ⑪ 579-1 (4) 594-33 594-34 (25) 640 (19) (25) 594-28 (9)

55E ① (5) 900-2 57D 899-9 38E

584 44E 580-16 ⑨ (4) 580 580-83 (7) 590 (6) (20) 594-16 (11) ③ (9) (1) (19) 593-31

石井石油㈱ 秦野セントラル 593-1 (1)

580-108 ⑧ (9) (7) (6) (22) 584 (5) ④ (4) (2) (18) 584-2 593-5 (21)

672-28 ⑦ (9) 672-24 (6) 672-75 ⑥ (2) 672 (1) 584-2 (7) (12) 580-78 (22)

672-50 (13) (9) 62D 580-20 ⑤ (2) 37E 37E (13) 603-78 (13) 55E ⑭

672-1 (5) 670-3 (34) (30) 674 (8) 639-15 (25) 639-17 37E 580-77 (2) (1) 603-108 38E (8)

673 630 677 678 556 東電新厚木線 工事事務所 ⑤ 37E (4) 679-1 690 (38) (40) 43E 町 ② 55E ⑮ (18) (21) 639 (33) (35)

42E 平 沢 (久保頭) 686 552 687 (46) 36E 鈴 張 ⑥ (15) 631 (43) (12) テニスコート

55107 ひばりヶ丘 桜町(二) 新町 富士見町 55105 55112 平沢 鈴張町 緑町 清水町 55109

平塚

55108

ひばりヶ丘 ⑨ 1335 56D 1340 50E (2) 42E (5) ③ (4) 1354 52E 富士 ② 見 町 国道246号線 秦野大橋 57D 901 900

桜町二丁目 ④ 1341 (10) 1356 (15) (45) (17) 42E ⑤ (4) 50E ④ (47) 基8 (50) 1357 (22) 42E (2) 1360-11 (18) 1355 ㊏市立本町中学校 1358 (1) 1360-2 公園 ①

水無川 902-14 (8) 899 ⑬ 37E (19) (14) 38E (32) (16) 849-11 小清水電気工事 (1) 37E (8) ⑫ (7) 59E

603-14 (32) (5) 38E (27) 町 603-14 (33) ⑪ (42) 906-11 (8) (8) 43E 910-1 (16) (16) 898-7 616-11 (7) (15) 887 (10) ⑦ 44E (6) ⑧ (16) 43E (2) 906-1 ⑩ 43E ⑨ (14) (14) 46E ⑪ 44E 910 45E ⑥ (9) (12) (20) 910-17 (20) 921 920 (21) 38E 45E

㊏市立南中学校 45E (5) (2) 45E 公2 (21) 887-2 (1) 616-26 (17) (15) ⑥ 44E (20) 清水町 (15) ⑩ (16) ⑤ (5) (3) 887-9 46E 616-44 (9) 45E (17) (20) 924 (32) 616-53 (13) (15) ④ (4) (2) 43E (5) (3) (10) (4) (39) 45E 45

記号	借地権割合	記号	借地権割合
A	90%	E	50%
B	80%	F	40%
C	70%	G	30%
D	60%	H	20%

繁華街・高度商業地区
道路を中心として全地域
道路沿い

普通商業地区
併用住宅地区
全地域
北側道路沿い
南側全地域

中小工場地区
北側全地域
南側道路沿い
南側全地域

大工場地区
北側全地域
南側道路沿い
北側全地域

普通住宅地区
家内工場地区
無印は全地域

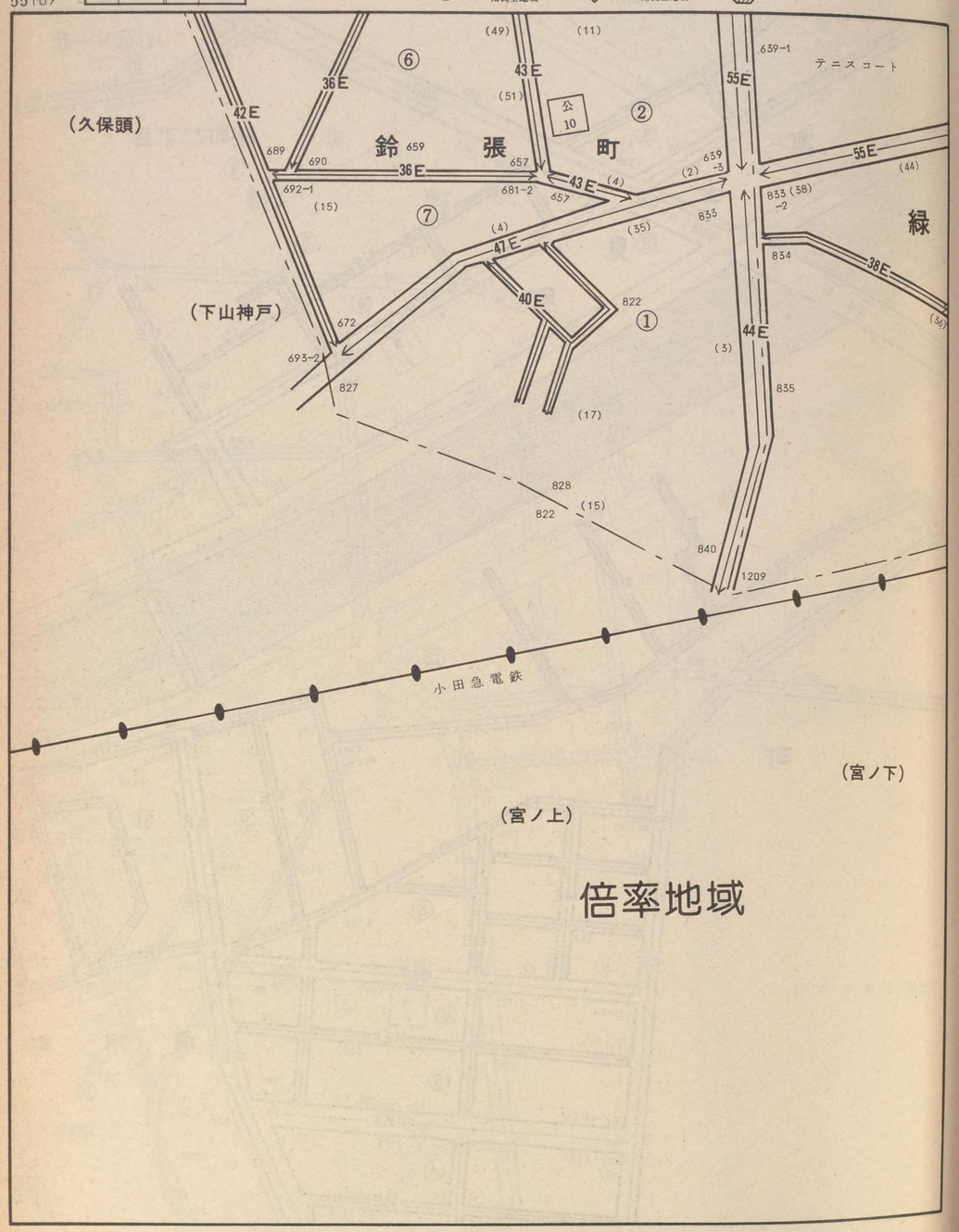

倍率地域

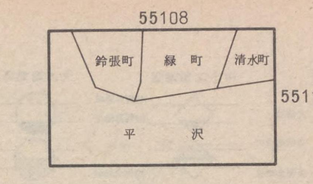

平塚

55109

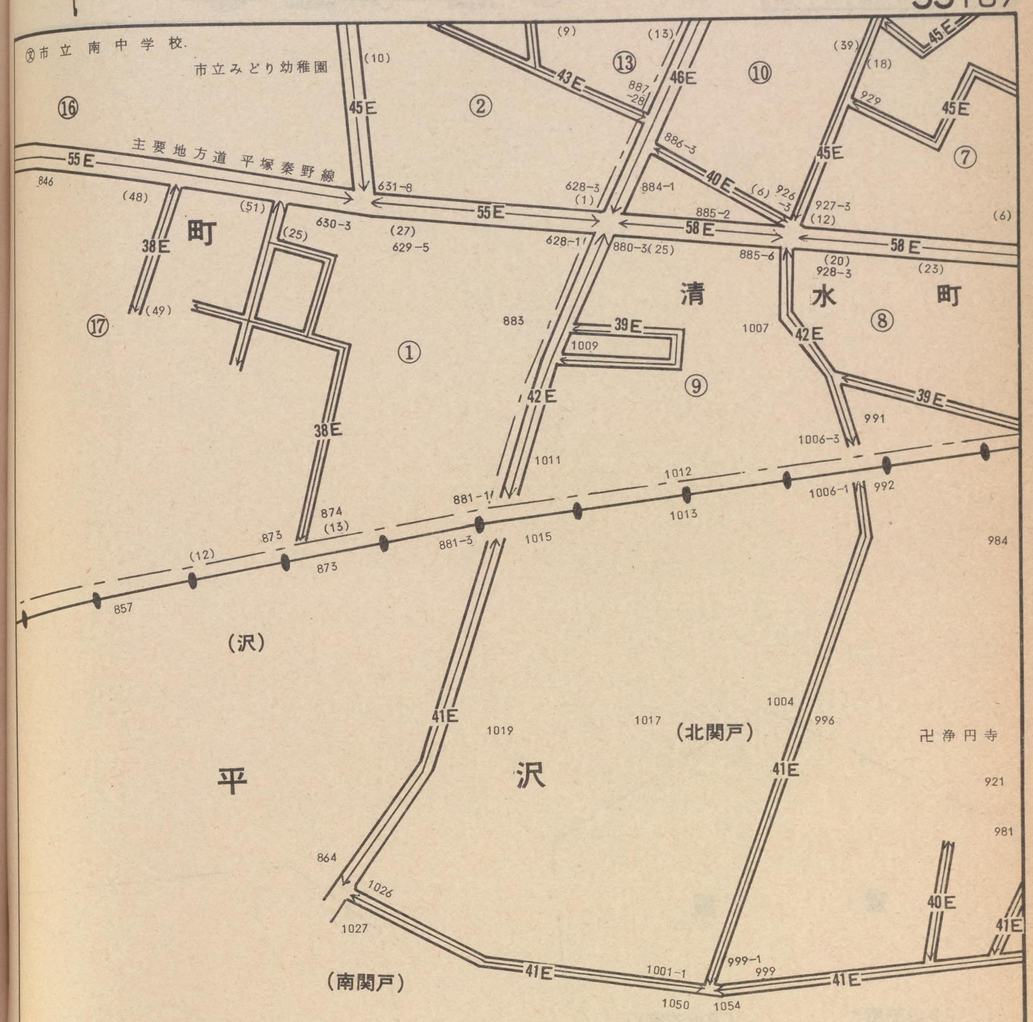

記号	借地権割合	記号	借地権割合
A	90%	E	50%
B	80%	F	40%
C	70%	G	30%
D	60%	H	20%

繁華街・高度商業地区
道路を中心として全地域
道路沿い

普通商業地区
併用住宅地区
全地域
北側道路沿い
南側全地域

中小工場地区
北側全地域
南側道路沿い
南側全地域

大工場地区
北側全地域
南側道路沿い
北側全地域

普通住宅地区
家内工場地区
無印は全地域

55110

會　屋

（上山王原）　（下山王原）

倍率地域

東京電力
秦野営業所

1042
44E
1210
1052

55106
會　屋
55111

平　塚

55110

記号	借地権割合	記号	借地権割合
A	90%	E	50%
B	80%	F	40%
C	70%	G	30%
D	60%	H	20%

繁華街・高度商業地区
道路を中心として全地域
道路沿い

普通商業地区
併用住宅地区
全地域
北側道路沿い
南側全地域

中小工場地区
北側全地域
南側道路沿い
南側全地域

大工場地区
北側全地域
南側道路沿い
北側全地域

普通住宅地区
家内工場地区
無印は全地域

55111

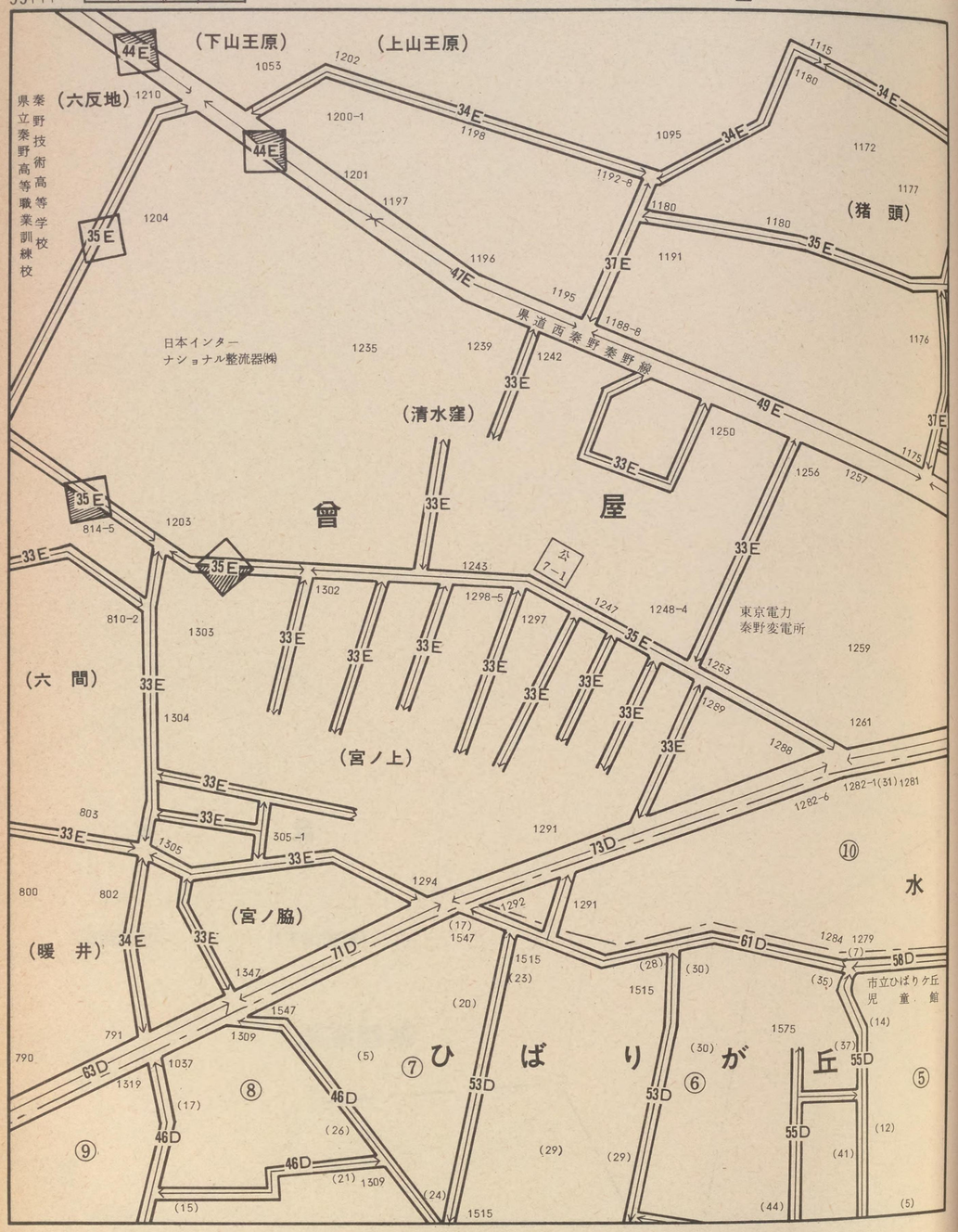

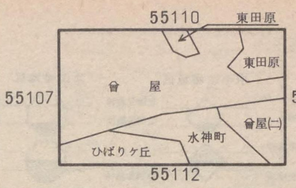

平塚

55111

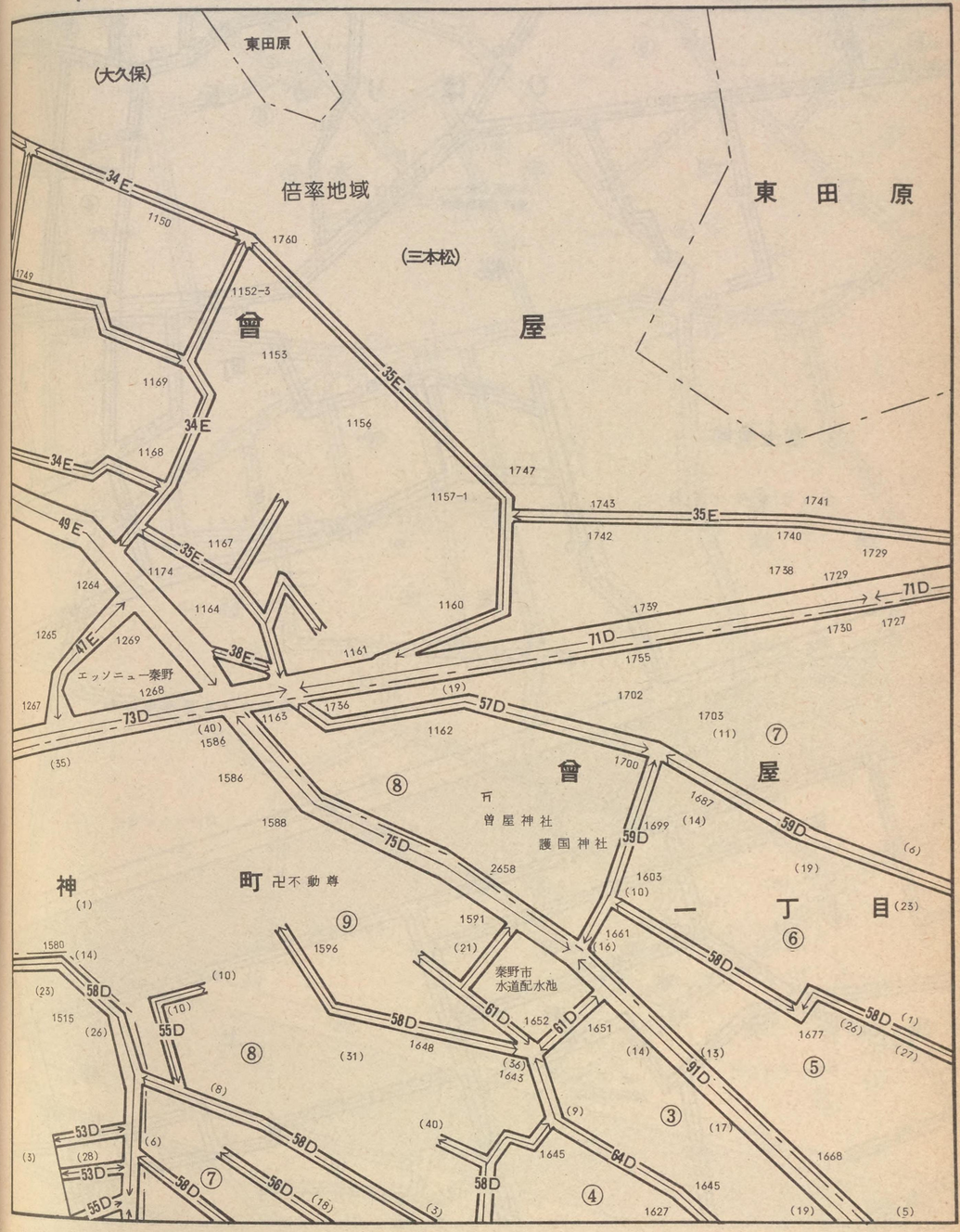

記号	借地権割合	記号	借地権割合
A	90%	E	50%
B	80%	F	40%
C	70%	G	30%
D	60%	H	20%

繁華街・高度商業地区
道路を中心として全地域
道路沿い

普通商業地区
併用住宅地区
全地域
北側道路沿い
南側全地域

中小工場地区
北側全地域
南側道路沿い
南側全地域

大工場地区
北側全地域
南側道路沿い
北側全地域

普通住宅地区
家内工場地区
無印は全地域

55112

ひばりが丘 ⑥
桜 ④
日本専売公社 秦野工場研修寮
① 富士見町
㊏市立本町中学校
町 ③
テニスコート
二 丁 目
① ㊏県立大秦野高等学校
清水町 ⑥
水町 ③
日鍛バルブ製造㈱ 秦野製作所第二工場
上今 ⑤
無川
水路

46D 47D 55D 56D 57D 58D 59E 61D 63D 72D 73D 82D 38E 43E 44E 45E 48D 53E

55111
55108
55116
55113
ひばりケ丘
水神町
富士見町
(二) 桜 町 (一)
幸町
清水町
上今川町
文京町
今川町
會屋(一)

平塚
55112

⑥ 水 ⑤ 神 町 ②
アオキ側
秦野赤十字病院 ④
秦野市役所 ③
桜 ⑥ ⑨ 町
⑩ ⑧ ⑦
幸 町 ②
文京町 ②
市立本町小学校 ①
庁舎前人道橋
川町 ③ ④
目 一 丁 目
會屋 5-5 一丁目

46D 47D 55D 56D 58D 59D 61D 63D 64D 72D 74D 77D 89D 91D 105D 30E 48E 52D 53D 59D 61D

記号	借地権割合	記号	借地権割合
A	90%	E	50%
B	80%	F	40%
C	70%	G	30%
D	60%	H	20%

繁華街・高度商業地区
道路を中心として全地域
道路沿い

普通商業地区
併用住宅地区
全地域
北側道路沿い
南側全地域

中小工場地区
北側全地域
南側道路沿い
南側全地域

大工場地区
北側全地域
南側道路沿い
北側全地域

普通住宅地区
家内工場地区
無印は全地域

55113

清水町 水町 上今川町 今泉 平沢 平塚 今川町 今泉 泉 今泉 平沢 今泉

日鍛バルブ製造㈱ 秦野製作所 第二工場

木村俊太郎

平塚秦野線

(諏訪原) (北開戸) (南開戸) (沙汰面) (諏訪原) (上河原) (荒井) (西堀) (細田) (杉ノ木開戸)

今泉神社

55112 55109 55117 55114

平塚 55113

水無川

今川町

市立いづみ児童館 秦武館

(諏訪原) (上河原) (荒井) (西堀) (細田) (杉ノ木開戸)

記号	借地権割合	記号	借地権割合
A	90%	E	50%
B	80%	F	40%
C	70%	G	30%
D	60%	H	20%

繁華街・高度商業地区
道路を中心として全地域
道路沿い

普通商業地区
併用住宅地区
全地域
北側道路沿い
南側全地域

中小工場地区
北側全地域
南側道路沿い
南側全地域

大工場地区
北側全地域
南側道路沿い
北側全地域

普通住宅地区
家内工場地区
無印は全地域

55114

平　沢

今　泉

55113

平沢

今　泉

55118

平　塚

55114

344
356
362-2
48E
56E
352
488
48E
(諏訪原)
343
354
44E
(西　堀)
376
365
八坂神社
346
48E
348
347
488
今
泉
368
375
39E
378
(天王開戸)
44E
50E
347
350
369
371
372
379
48E
48E
414
413
408
395
(中　里)
大岳院池
(諏訪下)
(堀ノ内)

倍率地域

記号	借地権割合	記号	借地権割合
A	90%	E	50%
B	80%	F	40%
C	70%	G	30%
D	60%	H	20%

繁華街・高度商業地区
道路を中心として全地域
道路沿い

普通商業地区
併用住宅地区
全地域
北側道路沿い
南側全地域

中小工場地区
北側全地域
南側道路沿い
南側全地域

大工場地区
北側全地域
南側道路沿い
北側全地域

普通住宅地区
家内工場地区
無印は全地域

55115

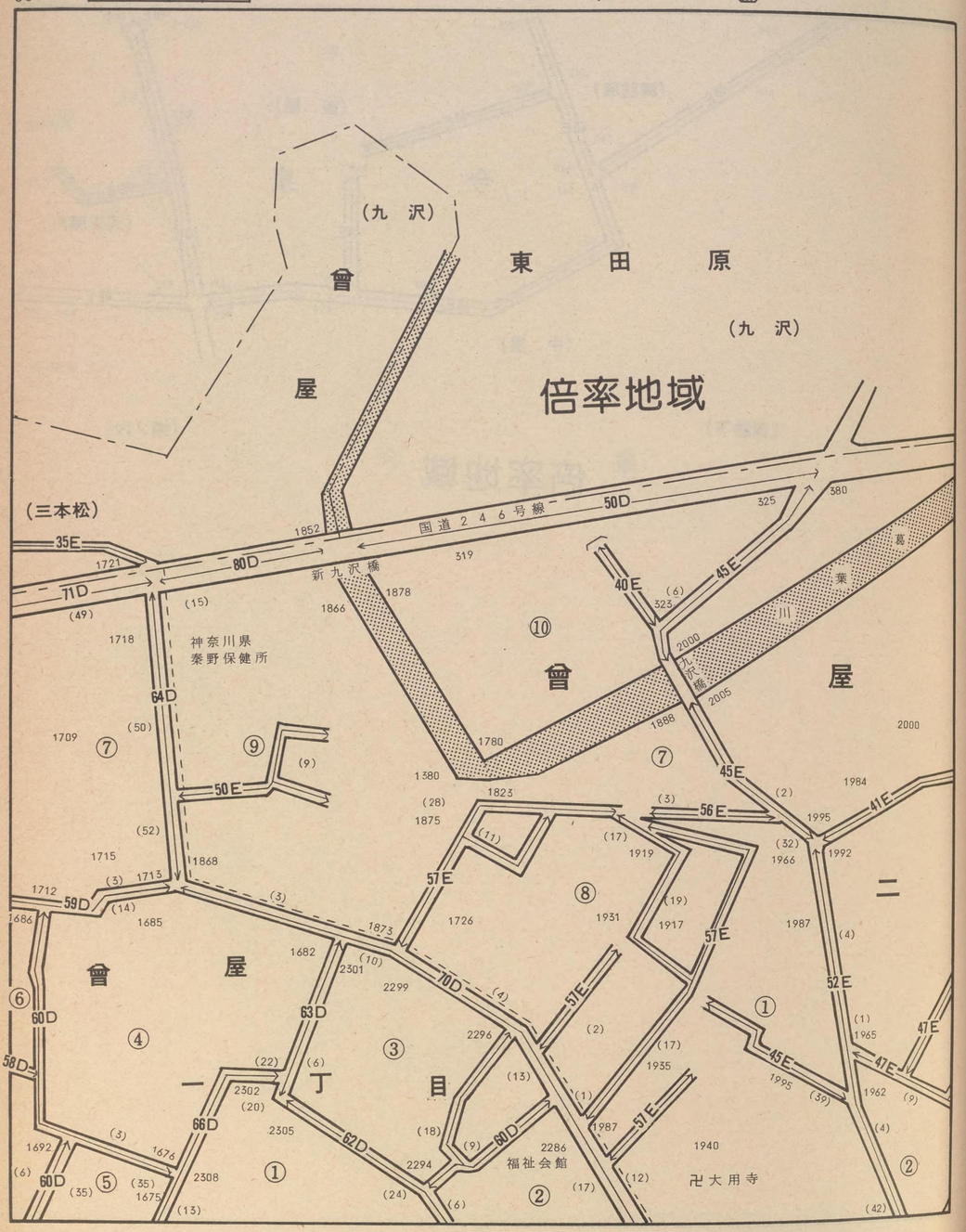

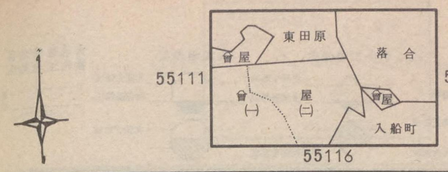

平 塚

55115

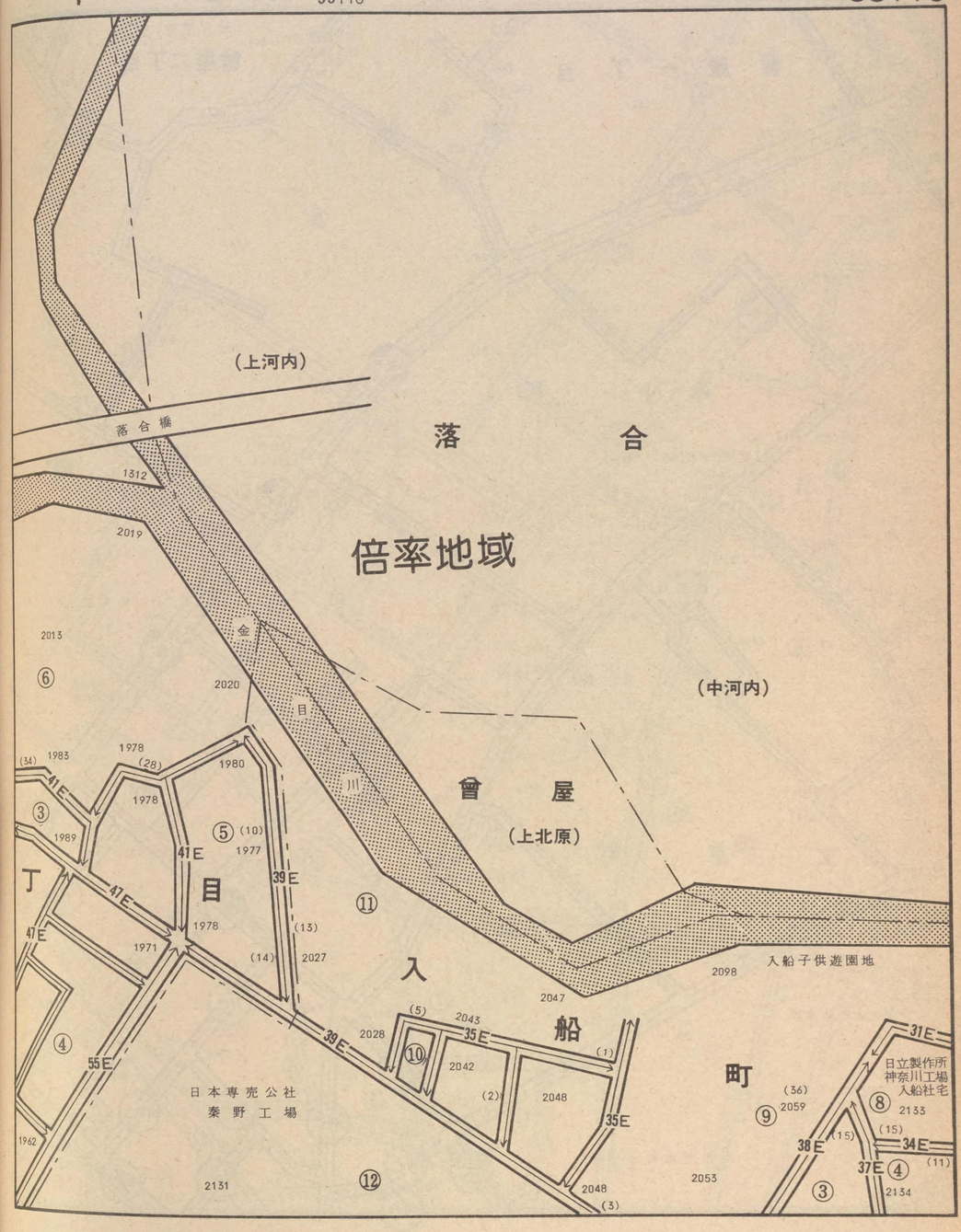

記号	借地権割合	記号	借地権割合
A	90%	E	50%
B	80%	F	40%
C	70%	G	30%
D	60%	H	20%

繁華街・高度商業地区
道路を中心として全地域
道路沿い

普通商業地区
併用住宅地区
全地域
北側道路沿い
南側全地域

中小工場地区
北側全地域
南側道路沿い
南側全地域

大工場地区
北側全地域
南側道路沿い
北側全地域

普通住宅地区
家内工場地区
無印は全地域

55116

會屋一丁目

會屋二丁目

卍大用寺 ①

幸 ④ 町

寿

文京町

栄 町

元 町

水神町 ①

秦野文京郵便局

乳牛公会堂

卍天徳寺 安居院

市立本町幼稚園

㊧市立本町小学校

忠実屋

横浜銀行 秦野支店

秦野カトリック教会

たいくま

55115

55112

55120

55117

會屋(一) (二)

入船町

幸町

寿町

末広町

文京町

栄町

元町

(一)本町(二)

平塚

55116

日本専売公社 秦野工場

入船町 ⑫

佐野菓子店

秦野電報電話局 ①

末広町

パンドラ(13) 美容室

(有)金井酒造店

秦野市消防本部

卍妙相寺 (菊川)

本町一丁目

本町三丁目

卍龍門寺

記号	借地権割合	記号	借地権割合
A	90%	E	50%
B	80%	F	40%
C	70%	G	30%
D	60%	H	20%

繁華街・高度商業地区　普通商業地区 併用住宅地区　中小工場地区　大工場地区　普通住宅地区 家内工場地区

55117

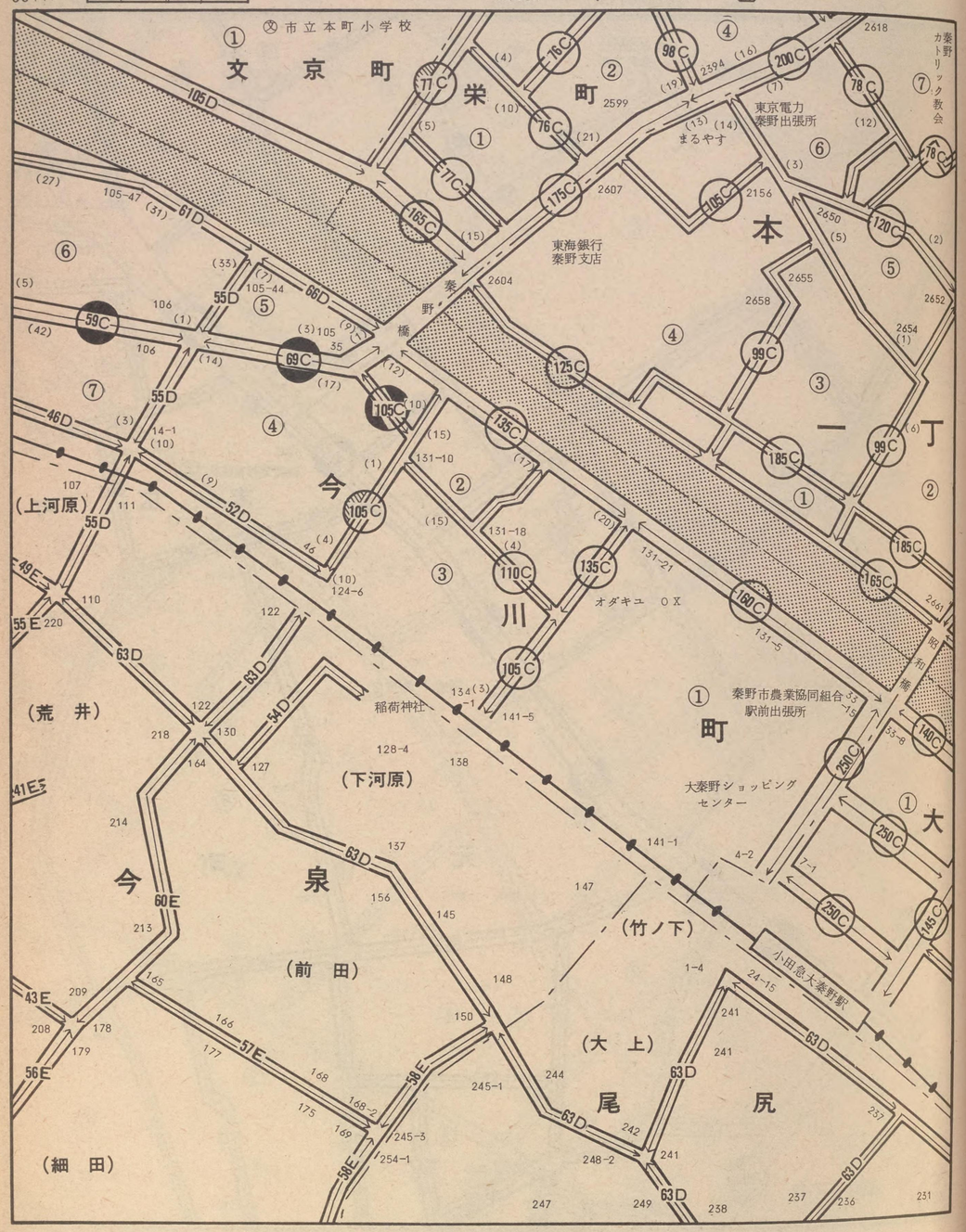

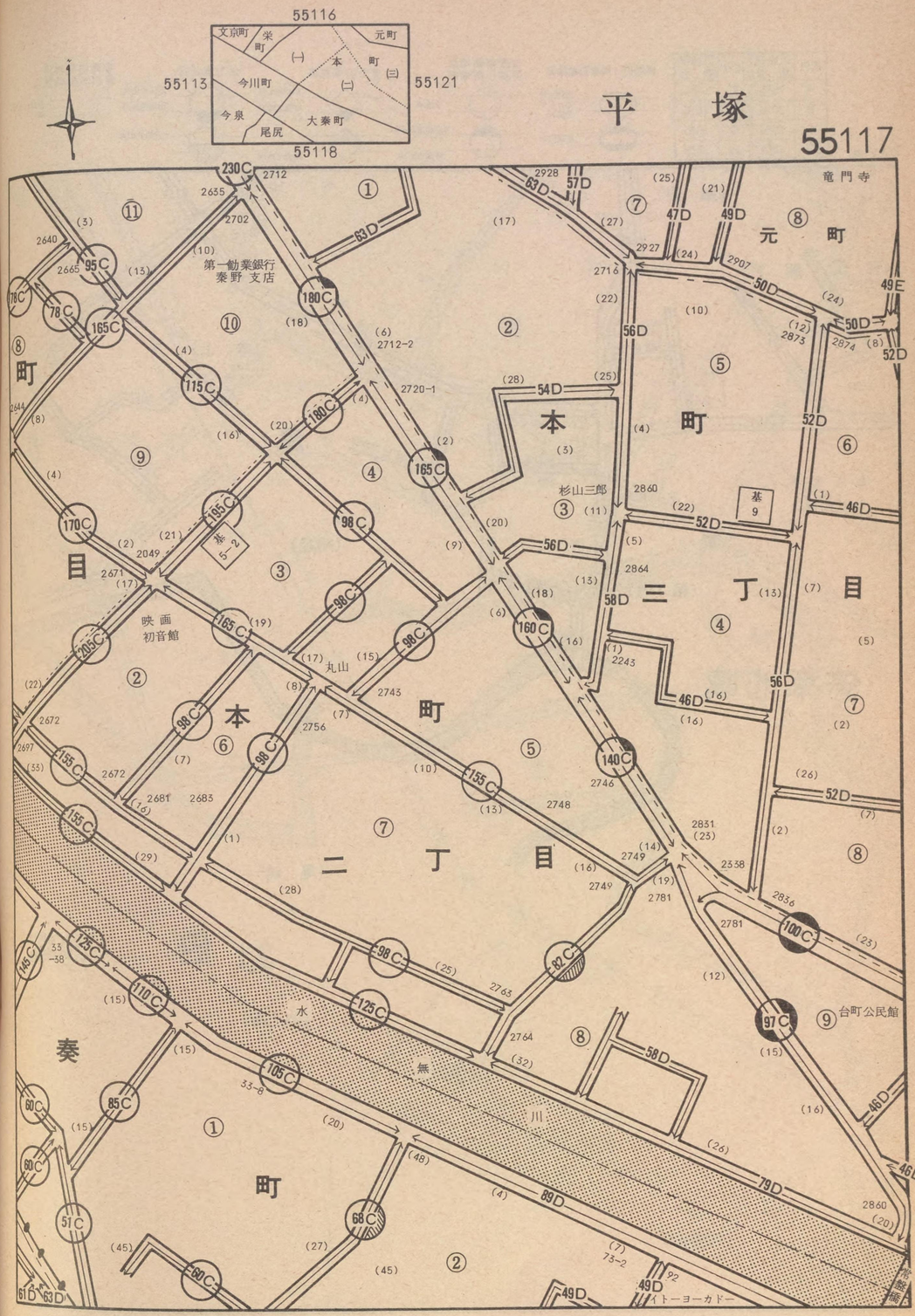

倍率地域

記号	借地権割合	記号	借地権割合
A	90%	E	50%
B	80%	F	40%
C	70%	G	30%
D	60%	H	20%

繁華街・高度商業地区
道路を中心として全地域
道路沿い

普通商業地区
併用住宅地区
全地域
北側道路沿い
南側全地域

中小工場地区
北側全地域
南側道路沿い
南側全地域

大工場地区
北側全地域
南側道路沿い
北側全地域

普通住宅地区
家内工場地区
無印は全地域

55118

（細　田）

（天王開戸）

今泉

大岳院池
（養魚池）

卍大岳院

（堀ノ内）

尾尻

（大上）

（明星）

室川

（尾　崎）

倍　率　地　域

55117

55114 今泉 尾尻 大秦町 室町 55122 上大槻

55118

平　塚

大秦町

卍寿徳寺

イトーヨーカドー

常盤橋

東和蓄電器

小田急電鉄

尾尻橋

室川

（大六天）

（鶴　巻）

（八幡山）

（峰開戸）

上大槻

記号	借地権割合	記号	借地権割合
A	90%	E	50%
B	80%	F	40%
C	70%	G	30%
D	60%	H	20%

繁華街・高度商業地区
道路を中心として全地域
道路沿い

普通商業地区
併用住宅地区
全地域
北側道路沿い
南側全地域

中小工場地区
北側全地域
南側道路沿い
南側全地域

大工場地区
北側全地域
南側道路沿い
北側全地域

普通住宅地区
家内工場地区
無印は全地域

55119

落　　合

倍率地域

（中河内）

（下河内）

（滝ヶ渕）

390
⑨
2108
31E
2109
31E
2101
(2)
入 ⑧ 船 町
34E
(4)
2134
⑥
32E
31E
⑦
2119
31E
金
目
川
386
3548
入船橋
2123
(25)

55115
落　合
名古木
入船町
曾　屋
55120

平　塚

55119

名　古　木

曾　屋

（上草山）

記号	借地権割合	記号	借地権割合
A	90%	E	50%
B	80%	F	40%
C	70%	G	30%
D	60%	H	20%

繁華街・高度商業地区
道路を中心として全地域
道路沿い

普通商業地区
併用住宅地区
全地域
北側道路沿い
南側全地域

中小工場地区
北側全地域
南側道路沿い
南側全地域

大工場地区
北側全地域
南側道路沿い
北側全地域

普通住宅地区
家内工場地区
無印は全地域

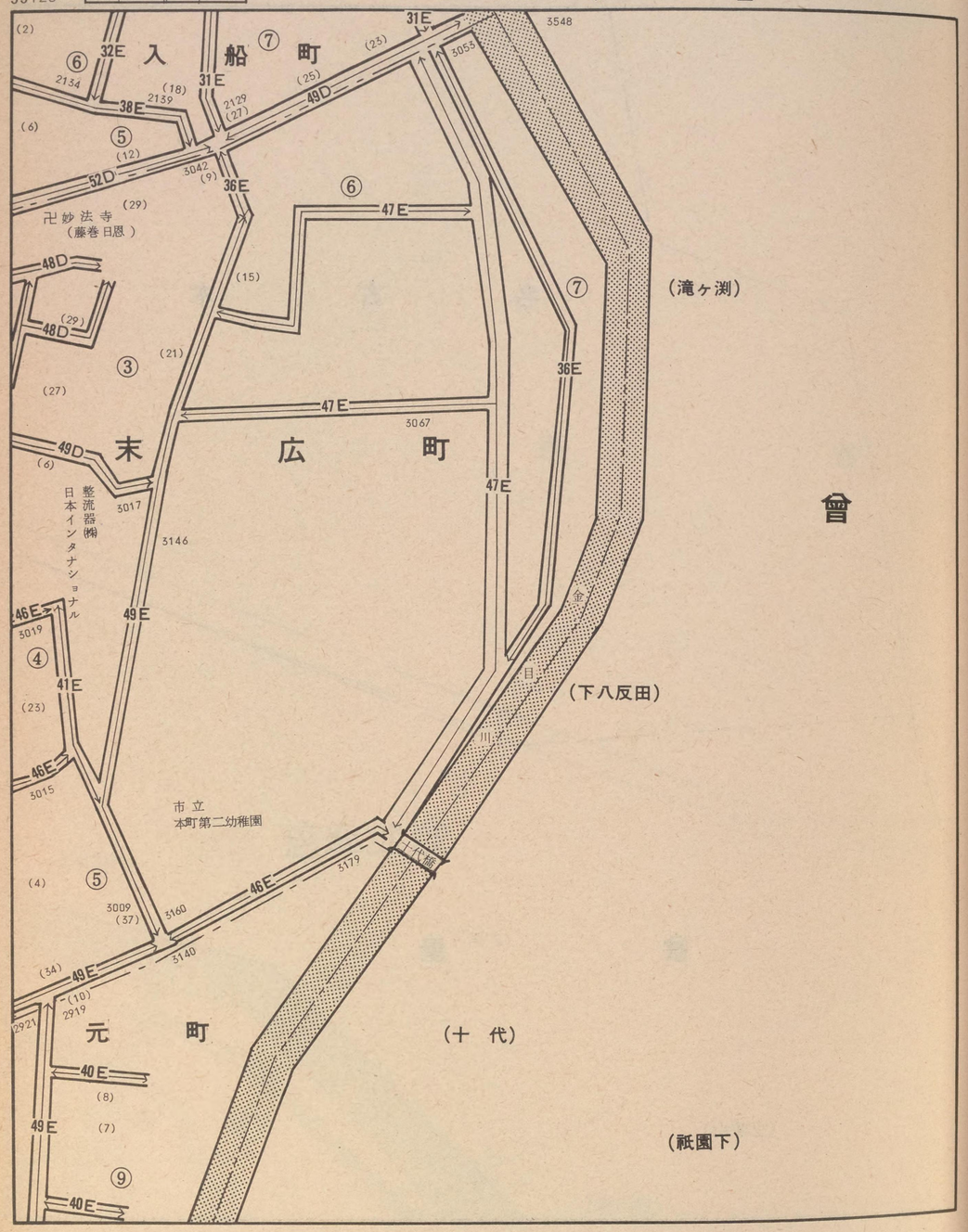

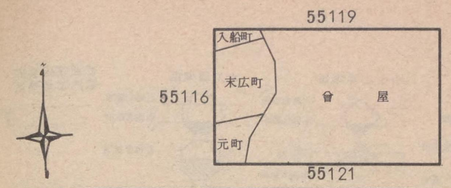

平塚

55120

會屋

記号	借地権割合	記号	借地権割合
A	90%	E	50%
B	80%	F	40%
C	70%	G	30%
D	60%	H	20%

繁華街・高度商業地区
道路を中心として全地域
道路沿い

普通商業地区
併用住宅地区
全地域
北側道路沿い
南側全地域

中小工場地区
北側全地域
南側道路沿い
南側全地域

大工場地区
北側全地域
南側道路沿い
北側全地域

普通住宅地区
家内工場地区
無印は全地域

55121

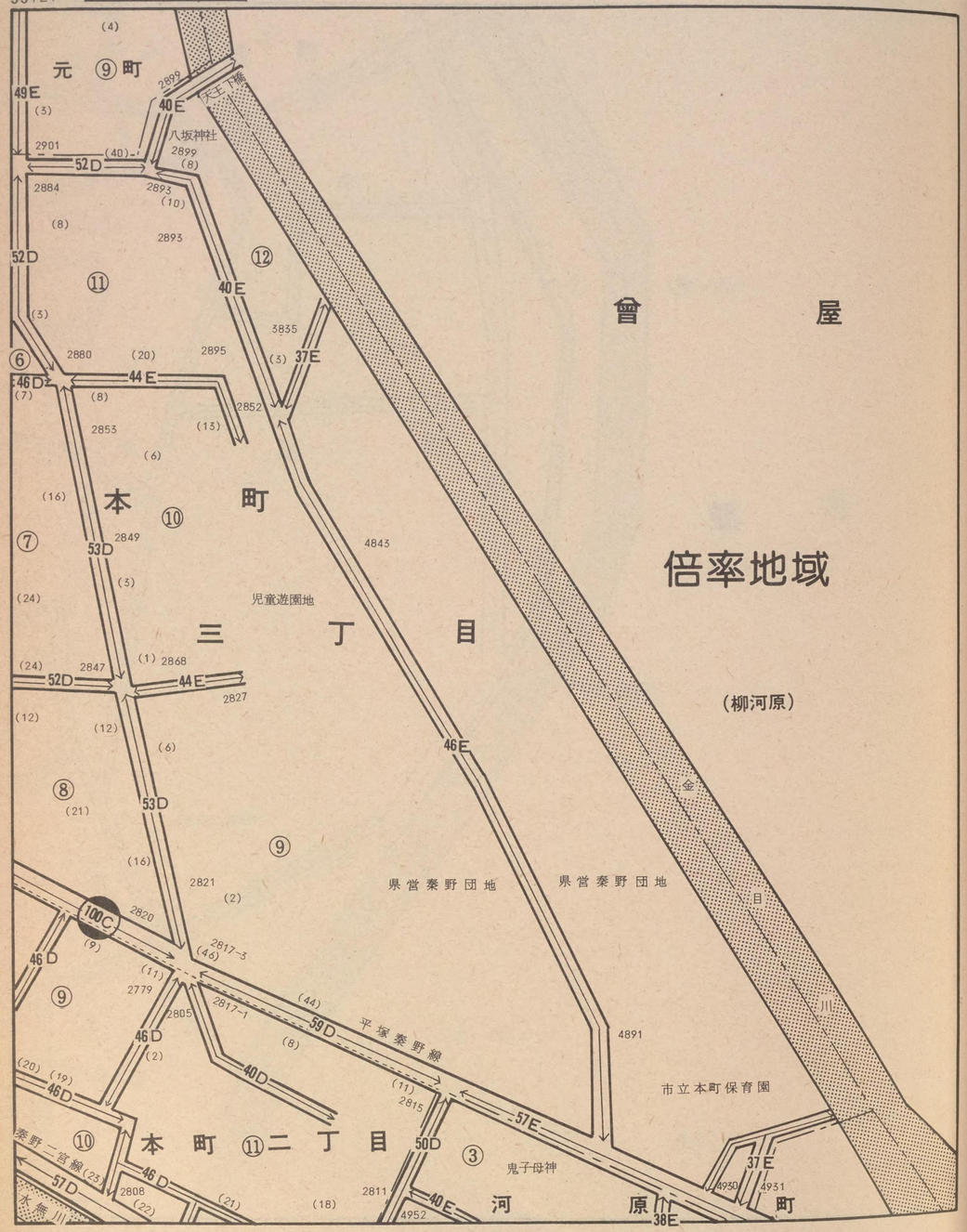

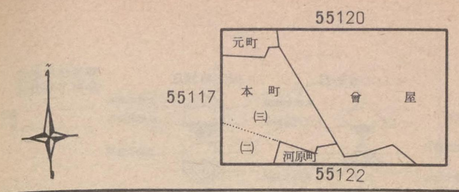

平 塚

55121

(浅間山)

倍率地域

(宝来下)

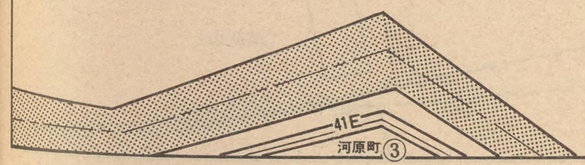

記号	借地権割合	記号	借地権割合
A	90%	E	50%
B	80%	F	40%
C	70%	G	30%
D	60%	H	20%

繁華街・高度商業地区
道路を中心として全地域
道路沿い

普通商業地区
併用住宅地区
全地域
北側道路沿い
南側全地域

中小工場地区
北側全地域
南側道路沿い
南側全地域

大工場地区
北側全地域
南側道路沿い
北側全地域

普通住宅地区
家内工場地区
無印は全地域

55122

本町 二丁目 ⑩
命徳寺（多田厚隆）
公民館
河原
秦野郵便局
秦野ガス㈱
東和蓄電器㈱
室町 ③
秦野二宮線
室川
（尾尻端）
（根下）
上大槻 ⑧
（稲荷山）
（尾尻端）
小田急電鉄
根下橋

55121

本町(二)
河原町
會屋
室町
上大槻
55118

平塚

55122

金目川
（宝来下）會屋
町 ②
主要地方道平塚秦野線
小島石油 秦野給油所
金目川（諫）
金目川水系
（前河原）
長福寺（川口秀光）

倍率地域

記号	借地権割合	記号	借地権割合
A	90%	E	50%
B	80%	F	40%
C	70%	G	30%
D	60%	H	20%

繁華街・高度商業地区
- 道路を中心として全地域
- 道路沿い

普通商業地区 併用住宅地区
- 全地域
- 北側道路沿い
- 南側全地域

中小工場地区
- 北側全地域
- 南側道路沿い
- 南側全地域

大工場地区
- 北側全地域
- 南側道路沿い
- 北側全地域

普通住宅地区 家内工場地区
- 無印は全地域

55123

伊　勢

伊　勢　原　市

55127

鶴　巻

55124

平　塚

55123

原　市

倍率地域

（大　椿）

東名高速道路

鶴　巻

（不弓引）

（不弓引）

1922
1971
1967
2011
49D
49D
2013
51D
1946
1964
1952 1954
60C
1963
1962
1944
50D
ときわ旅館
1936
1942
1959
68D