

上元縣志

輿地序

漢書註云堪爲天道輿爲地道地而曰輿言其無不載也君子之履乎地也其能忘厚德載物之訓乎自封建廢而郡縣而守令之官獨曰親民是天子所與分此土而共治之者也按周禮司徒爲教官之長而首曰以天下土地之圖周知九州之地域辨其山川名物與其邦國都鄙之數而王制所云量地以制邑度地以居民則司空之職也蓋先王之法土地之政其綱紀領於司徒而司空掌其經營創建之事然後

上元縣志

輿地

序

一

百姓有安居之樂而教化可興夫地治之重如此治此地者不一其代左氏傳於城父之爲夷白羽之爲析必謹而書之志地理者紀沿革此其所昉也建置既有今昔之殊而地域之形勢山水之奇勝有非書所能盡者是不可以無圖也至郊圻封守有保釐之寄金城湯池有防禦之責而重門洞開爲治忽之所出豈以事在一邑而可略乎廣谷大川天地所以節宣其氣諸侯山川在其境內者則祀之班孟堅云凡民函五常之性而其剛柔緩急音聲不同繫水土之風氣故謂之風好惡取舍動靜亡常隨君上之情欲

故謂之俗善治國者未有不因其風俗而財成之者也金陵自建安而後雄視東南規模式廓一方之所設施實颯颯乎有大國之象焉非他縣邑所得而比絜也今運際

聖明潤澤豐美獨冠羣服疊邀

鑾輅幸臨省方問俗雲罕九旂光耀江山誠千古未有之

異數矣亦何幸與志輿地第二其目凡八

沿革

圖說

疆域

上元縣志

輿地

序

一一

城池

廨署

山川

形勢

風俗

沿革

周揚州吳越及楚地

金陵邑

先是吳有冶城在宋置天慶觀地其後越滅吳築城於長干金陵志今秦淮南一里半廢越城是此皆地有城郭之始惟楚人敗越城石頭曰金陵邑乃地立縣之始故特表而出之

秦鄣郡

秣陵

上元縣志

卷一 沿革

一

宋書去京邑六十里今故治村是也省志誤引建康實錄謂在故臺城南八里不知此乃晉末移治之處非秦縣也今為秣陵關

漢揚州丹陽郡

武帝改鄣郡為丹陽郡元封五年置十三部刺史而丹陽屬揚州

秣陵

時同置者有江乘丹陽湖熟三縣
王莽改曰宣亭

後漢揚州丹陽郡

秣陵

時同置三縣如故

按秣陵錫名最先建業建康並出於是自晉人以淮水南爲界而秣陵始改金陵志推本江寧所自出而專以秣陵爲緣起此可以論晉以後之秣陵而不可以論秦漢之秣陵也况秣陵建康隋時俱省入江寧其後改爲上元今之江寧則又自上元分置豈能超上元而祖秣陵哉

吳丹陽郡

建業

上元縣志

卷一

沿革

二

吳志建安十六年權自京口徙治秣陵十七年改秣陵爲建業黃龍元年自武昌遷都之此地爲都之始

按是時丹陽猶治宛陵而建業爲吳都下邑豈應遙領於外郡元和志有孫氏定江東置揚州於建業之說或其時建業領於揚州而不領於丹陽郡與且建業治所若仍秣陵之舊亦嫌太遠不可得而詳矣

時吳省江乘湖熟二縣爲典農都尉丹陽縣如故

晉揚州丹陽郡

元帝太興元年改太守爲尹宋齊以下並同
按秦鄣郡治故鄣今廣德州地二漢與吳丹陽
並治宛陵省志晉武帝太康二年分丹陽爲宣
城郡治宛陵而丹陽始移治建業晉宋二書所
載甚明舊志云孫權徙郡丹陽者非也又按宋
書揚州刺史自壽春徙治建業亦自晉始

秣陵

晉書武帝平吳改建業復爲秣陵通鑑注晉丹
陽太守治秣陵按此地爲郡治之始

上元縣志

卷一

沿革

三

宋書晉太康元年分秣陵立臨江二年更名江

寧

建康

續通典晉分淮水南爲秣陵北爲建鄴元帝時

避愍帝諱改名建康

按湖熟江乘晉皆復立成帝又分江乘立臨沂

縣

宋齊梁陳揚州丹陽尹

建康

時同置者秣陵丹陽湖熟江寧屬丹陽郡臨沂

江乘屬南琅邪郡梁又置同夏縣陳因之
隋蔣州丹陽郡

開皇九年置蔣州廢丹陽郡大業初復置

江寧

是時建康秣陵諸縣並省惟置江寧一縣續通
典開皇十年移江寧治冶城按金陵志云建康
舊治在吳冶城東時建康既省故即移江寧治
其地也

唐江南東道昇州江寧郡

唐志昇州置於至德二載上元二年廢光啟三

上元縣志

卷一

沿革

四

年復置上元時自潤州還屬

按自晉以後揚州俱治建康至貞觀九年移治
江都而揚州之名專在江北始於金陵無與此
古今之一變也又丹陽郡之廢亦自唐始

上元

唐志上元縣本江寧武德三年更江寧曰歸化
八年更歸化曰金陵九年更名金陵曰白下隸
潤州貞觀九年更白下曰江寧肅宗上元二年
又更名此縣名上元之始

建康實錄唐縣治在州城西 西即吳冶城東

連運瀆天慶觀東卽其地蓋卽隋時移江寧縣治之所[方輿紀要]白下城在上元縣北十二里古之白石壘也[金陵志]又云光啟中遷上元於鳳臺山之西鳳臺山卽鳳凰臺按自白下隸潤州而縣不爲郡治者在唐二百五十餘年

五代南唐昇州江寧府

楊吳置金陵府南唐改今名

上元

[金陵志]南唐割上元十九鄉復置江寧並領於

上元縣志

卷一

沿革

五

金陵府此上元與江寧分治郭下之始

宋江南東路江寧府

[宋志]開寶八年爲昇州天禧二年爲江寧府建

炎三年爲建康府

上元

宋初爲昇州及江寧府倚郭縣南渡後卽府治建行都升縣次赤

按縣治在宋凡兩遷初遷南唐司會府地建炎中徙城東北隅卽今治

元江浙行中書省集慶路

元志至元十四年升宋建康府爲建康路天歷

二年改爲集慶路省志元所謂路猶宋之府與

州

上元

倚郭

明南直隸應天府

上元

赤縣

國朝江南江蘇布政使司江寧府

上元

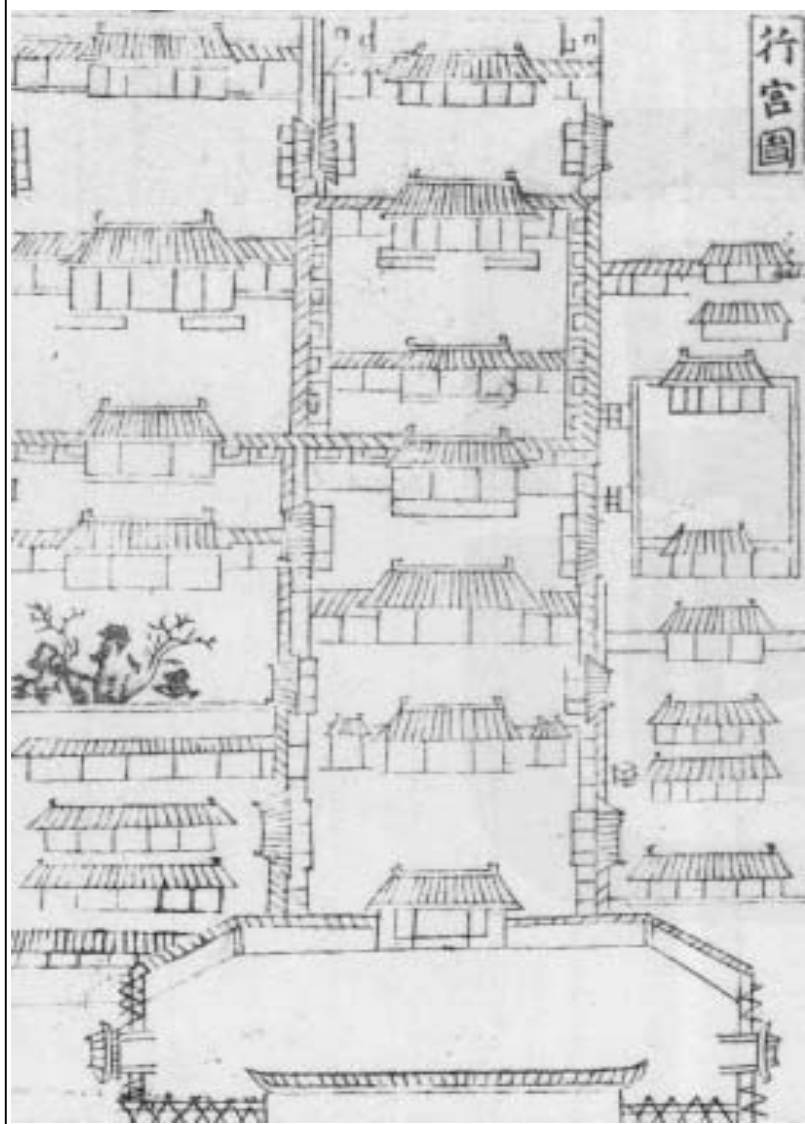
上元縣志

卷一

沿革

六

倚郭




行宮圖

上元縣志

卷一

圖說

一



行宮圖說

周禮職方氏王將巡狩則戒於四方曰各修平乃守
攷乃職事土方氏王巡狩則樹王宮言有事於朝會
也我

皇上率祖攸行罔敢暇逸卜以辛未春正月泝淮及泗閱
視河工奉

太皇太后鸞輿順流南幸至于上元督撫臣等議因
康熙駐驛之舊以織造公署改建行在而葺新之外
樹屏牆繚以宮闕中正殿三階明堂位曰天子負斧
宸南鄉而立三公中階之前北面東上諸侯伯東西

階相向泱泱乎洛水也哉詩所爲頌如茨也由殿門
 內而迤邐爲寢宮噲噲噦噦君子攸寧又其傍爲便
 殿爲青宮以迄朝房直房之屬靡不備具庚午秋諏
 吉鳩工六閱月工成蓋職斯役者仰體
 上卑宮之意以無改松雲而王者天下一家春秋魯僖
 公二十八年書曰公朝于王所大一統無外之義
 帝眷顧東南召迺司空作宮翼翼夫又以光垂奕禩而
 超越百王也謹拜手繪圖而爲之說





上元縣志

卷一

圖說

四

省城圖說

江寧府明之應天府也舊領縣八今以溧陽改隸鎮
 江安徽布政使司都使司督糧驛傳等衙門設府治
 中總督兩江部院駐節縣治中城郭閉清涼鍾阜金
 川三門至順治十八年改神策門為得勝門旌武功
 又青溪之東築滿城駐防將軍等府總兵府舊臨淮
 府第餘詳後志中





上元縣志

卷二

圖說

六

諸山發源圖說

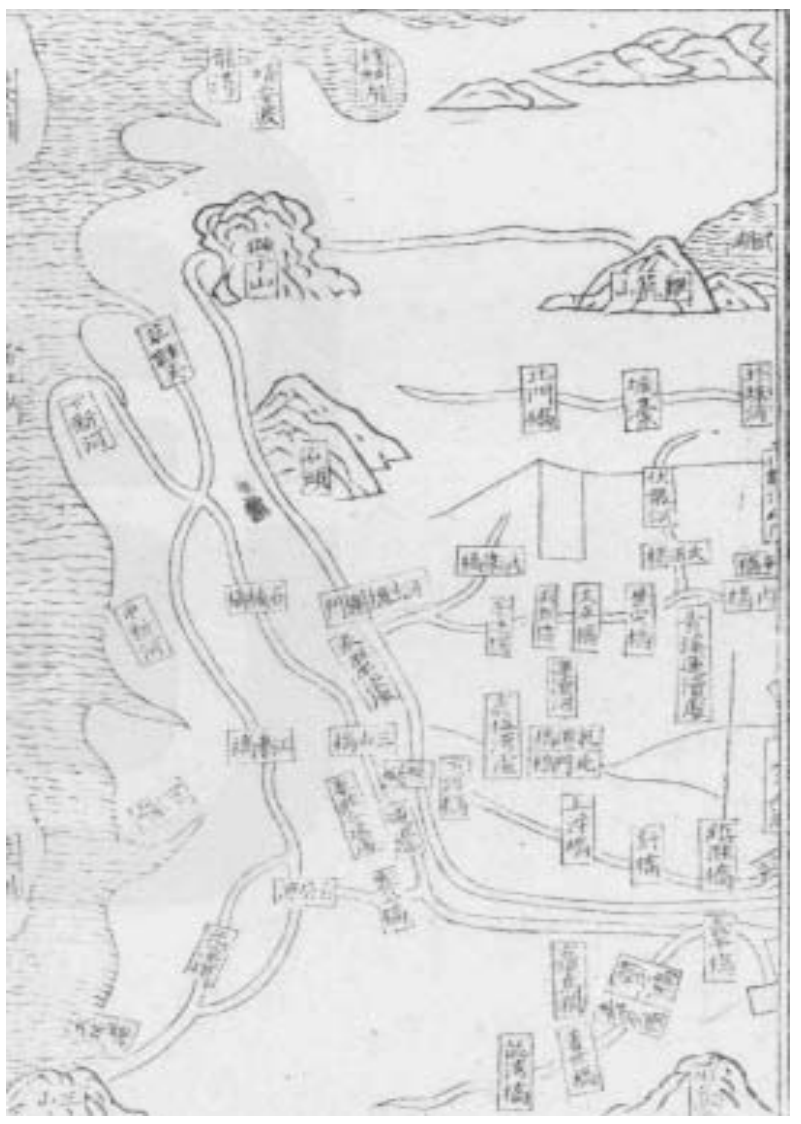
唐志稱東南名山衡廬茅蔣金陵有二焉蔣山故名
 鍾實都邑之鎮武侯所謂鍾山龍蟠是也宋周應合
 山川序云鍾山之左自攝山臨沂雒雉亭衡陽以達于
 東又東爲白山大城雲穴武崗以達于東南又南爲
 土山張山青龍石碓天印彭城雁門行堂以達于西
 綿亘至于三山而止于大江所謂龍蟠之勢也鍾山
 之右近之爲覆舟鷄籠在宮城之後又北爲直瀆大
 壯觀四望以達于西北又西北爲幕府廬龍馬鞍以
 達于西是爲石頭城亦止于江所謂虎踞之形也按

圖經云黃山爲金陵元脉綿亘至于新嶺北發二支
 一由寧國太平而止于江寧聚寶門外之雨花臺一
 由廣德建平溧陽至金壇而起茅山是爲金陵之支
 脉茅山起句容東北之俞山西起五鬩山五鬩西起
 華山華山西南起青山孔山湯山大成青龍武崗諸
 山而後鍾山起焉鍾山自東北繞城內外西南至江
 而止山交水會省治奠乎其中山之所界卽水之由
 分華山之水其在南者南爲秦淮入于上元而在北
 者入于大江湯山以西諸岡阜之水皆南入秦淮而
 北入于江合經與序言之金陵之形勢瞭如指掌矣

上元縣志

卷二 圖說





上元縣志

卷一

圖說

八

境內諸水圖說

金陵在大江東南自慈姥山至下蜀渡古稱天塹巨浸北江之境也秦鑿淮吳鑿青溪運瀆楊吳鑿城濠宋鑿護龍河宋元鑿新河明開御河城壕今諸水交錯互流支脉靡辨據經考之自方山之岡壟兩淮北流西入通濟水門南經武定鎮淮飲虹三橋又西出三山水門沿石頭以達于江者秦淮之故道也自太平城下由朝溝南流入大內又西出竹橋入濠而絕又自舊內旁周繞出淮清橋與秦淮合者青溪所存之一曲也自斗門橋西流經乾道太平諸橋東連內

橋西連武衛橋者運瀆之故道也自北門橋東南至
 于大中橋截于通濟城內旁入秦淮又自通濟城外
 與秦淮分流繞南經長干橋至于三山水門外與秦
 淮復合者楊吳之城濠也自昇平橋達千上元縣後
 至虹橋南接大市橋者護龍河之遺蹟也自三山門
 外達于草鞋夾經江東橋出大成港與陰山運道合
 者皆新開河也東出青龍橋西出白虎橋至柏川橋
 入濠者今大內之御河也若城外落馬澗諸水不能
 悉載焉

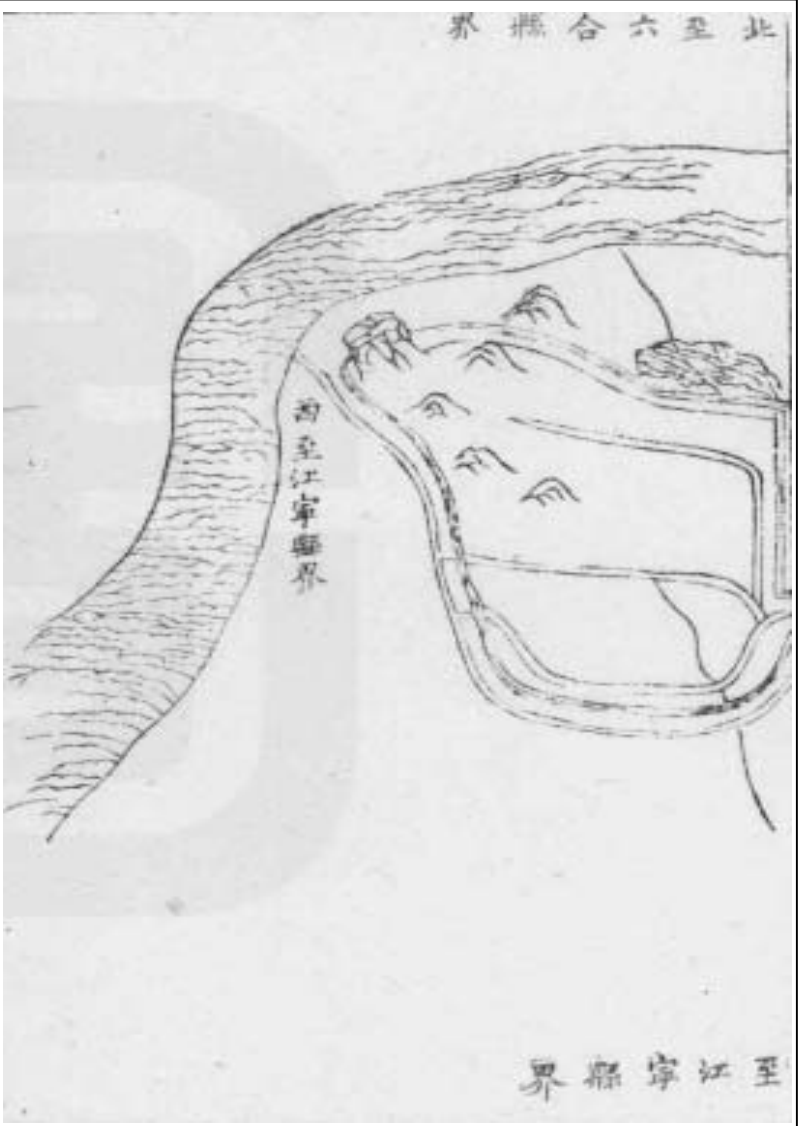
上元縣志

卷一

圖說

九





上元縣志

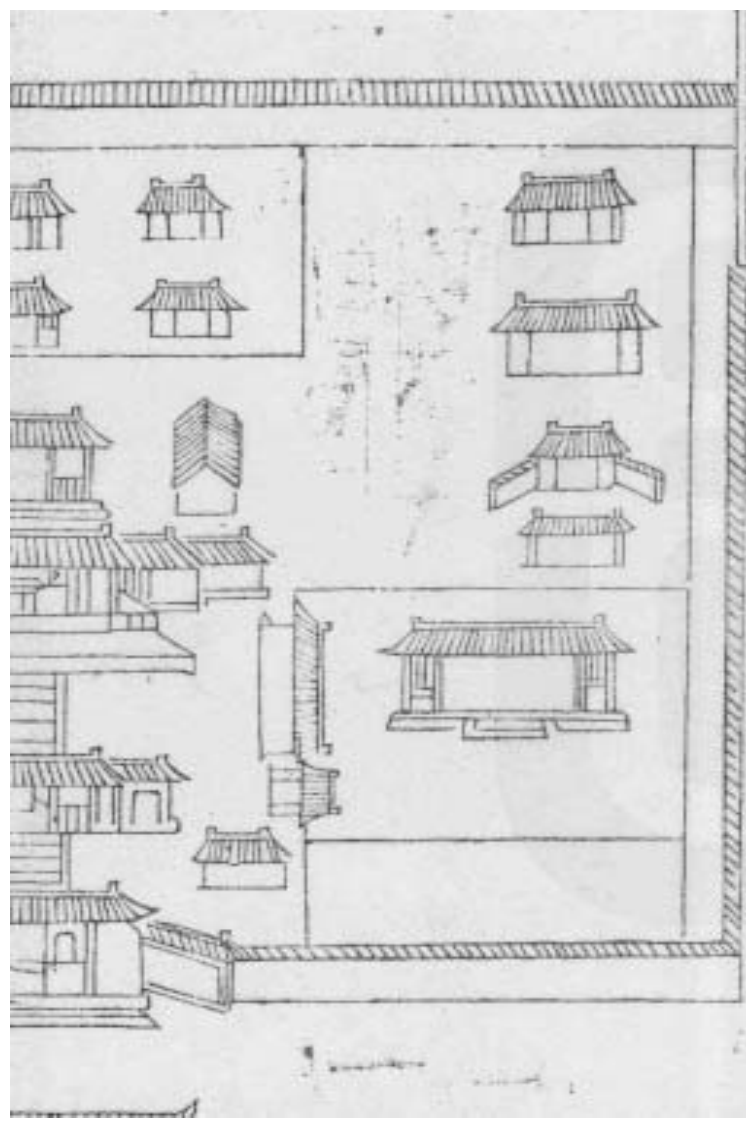
卷一

圖說

十

縣境方括圖說

城築自楚號定于唐縣治在會城東北東長寧鄉古
 江乘縣地丹陽鄉古丹陽縣地湖塾鎮古湖塾縣地
 南興賢鄉古同夏縣地北宣義鄉古臨沂即丘陽都
 縣地鍾山鄉古懷德縣地金陵鄉古秣陵建康縣地
 西道德鄉晉秣陵縣地東至句容縣界西至江寧縣
 界南至江寧縣界北至六合縣界舊志載廣九十里
 今府志載廣九十五里袤八十五里自縣治至京師
 二千三百四十五里



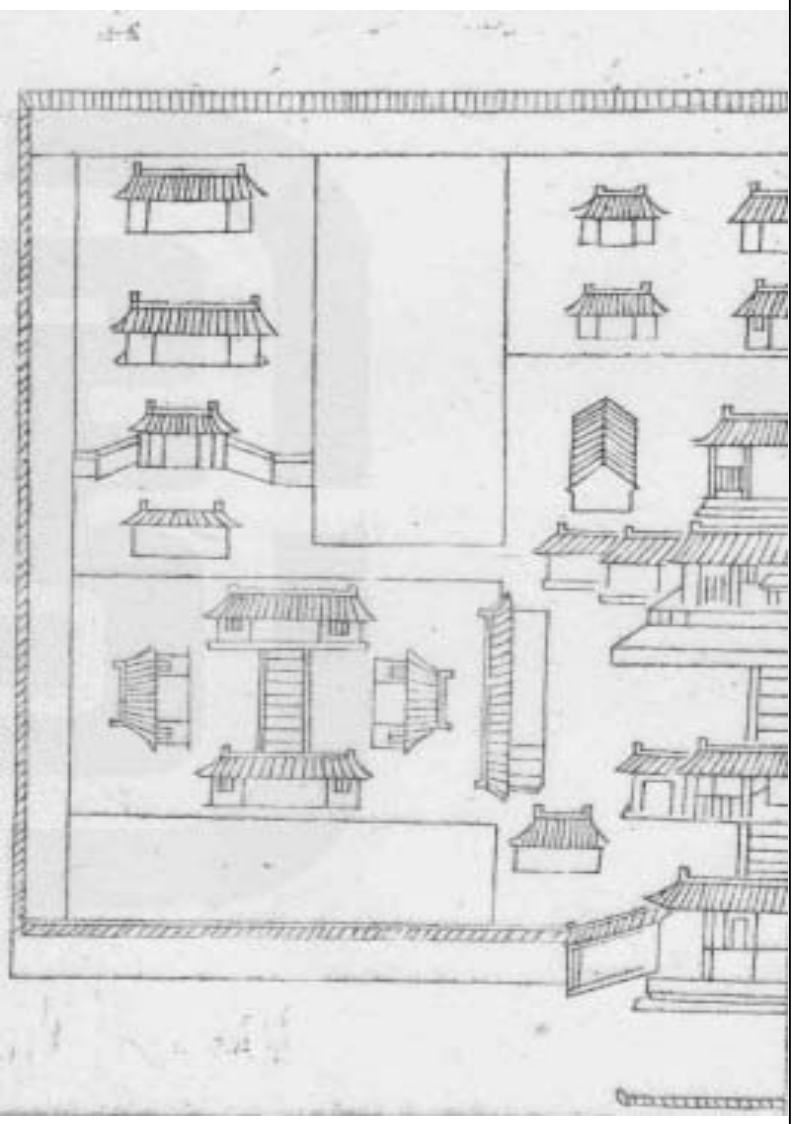
縣署圖

上元縣志

卷一

圖說

十一



上元縣志


卷一

圖說

十二

縣署圖說

縣治唐上元二年始置于永壽官近石頭城光啓中徙鳳臺山下宋初徙城東尊賢坊建炎中治今所在府治東北昇平橋西令一丞一典史一舊東南隅有殿宇南向曰明道先生祠又門外有亭二左旌善右申明今廢南爲大門扁曰上元縣




學宮圖

上元縣志

卷一

圖說

十三



上元縣志

卷一

圖說

十四

學宮圖說

學在府治東南面秦淮東抵貢院西抵大功坊宋景祐舊學址也明洪武初省生儒併子府學其貢士計偕之費生員廩膳之需猶給于縣

今改國學爲府學改府學爲上江兩縣學上元在宮之左規模俱從府制舊儒學在今縣治東京城圖志存義街卽上元學基云





上元縣志

卷一

圖說

十六

歷代互見圖說

歷代城邑變置據方辨位漢以後郡城在淮水南六朝宮城在淮水北近覆舟楚秦隋唐城在淮水西北據石頭楊吳以後城跨淮水南北近聚寶明因山距淮皇城在都城門之東

國朝置江南省上元江寧並附會城如舊鍾山迤邐大江懷抱青龍石碓縈旋左右而秦淮橫亘于中盖可互見云




鍾山圖

上元縣志

卷一

圖說

十七



鍾山圖說

鍾山起自句容東北茅山漢秣陵尉蔣子文逐盜於
此吳大帝爲立廟封曰蔣侯故又名蔣山至明爲太
祖孝陵禁地

國朝設守陵人戶裡祀不絕



鷄籠山圖說

在縣治西北東連覆舟山狀如鷄籠故名雷次宗開館于此枕臺城有寺歲久漸圯

制府黃公政通人和以暇尋湖山之勝改建寺門東向稍南卽憑虛閣廢址葺亭宇數廈俯視城南北烟景在虛無縹緲間迤邐山趾而西爲萬壽閣康熙四十八年紀恩建又西上山頂爲

御書曠觀亭飛白琳琅前制府王新命建春秋勝日爲北郊遊覽之最



清涼山圖



上元黃申瑾畫

上元縣志

卷一

圖說

二十一



上元縣志

卷一

圖說

二十二

清涼山圖說

在石頭城內南唐名石城清涼寺山頂有翠微亭俯
眺江城山插青天洲橫白鷺金陵佳麗如在目前亦
南唐時建

乾隆十五年九月重脩



天印山圖

上元縣志

卷一

圖說



上元縣志

卷一

圖說

二十四

天印山圖說

在城南四十里高百六十丈周回二十七里四面方
如城故又名方山秦始皇鑿金陵此方山是其斷者
東南有水下注長塘流溉平陸亾至定林寺亦極幽
閬其山最高處不生雜樹惟蔓草遍布如茵上有石
龍池下有葛仙翁井



上元縣志

卷一

圖說

二十五



上元縣志

卷一

圖說

二十六

盧龍山圖說

在縣治西高三十六丈周回五里形如獅子亦名獅子山稍南有紫竹林禪院顓愚和尚建

攝山圖



上元縣志

卷一

圖說

二十七



上元縣志

卷一

圖說

二十八

攝山圖說

在城東北五十里多藥草可以攝生故名攝山重嶺
孤峙形如繖蓋故又名繖山南史明僧紹居此捨宅
爲寺有千佛嶺天開岩俯臨大江雲光映帶以棲霞
名寺非虛耳



右城圖

上元縣志

卷一

圖說

二十九



上元縣志

卷一

圖說

三十

冶城圖說

在府治西二里爲吳王鑄劍之地謝安與王羲之同
訪冶城悠然遐想有超世之志卞忠貞墓在其右麓
今朝天宮道院緣山之高下最稱勝覽



燕子磯圖

上元縣志

卷一

圖說

三十一



上元縣志

卷一

圖說

三十二

燕子磯圖說

在城北觀音門外幕府諸山盡脉處石色蒼潤形勢
崄岬直探江中波濤衝激三面盡見上建關聖祠磴
道盤折而上有俯江亭可以憩飲其左渡江穿峽卽
永濟寺通龍江關陸路濱江舟車游衍無間也橫江
鐵鎖尚維山趾



後湖圖

上元縣志

卷一

圖說

三十三



上元縣志

卷一

圖說

三十四

後湖圖說

即晉之北湖宋元嘉末有黑龍見故改元武湖齊武帝埋水軍于此號昆明池周四十里湖中有洲流塞今濬而長堤烟景北望益增佳勝





上元縣志

卷一

圖說

三十六

大江圖說

江水出岷山過九江敷淺原順流東下而城內秦淮
青溪之水由上下水關出與大江合湍流噴薄江淮
舟楫之利紛馳絡繹山環水抱鬱爲會城明代兩京
並建

國朝敷天哀對累洽重熙雖曰地利豈非人事哉