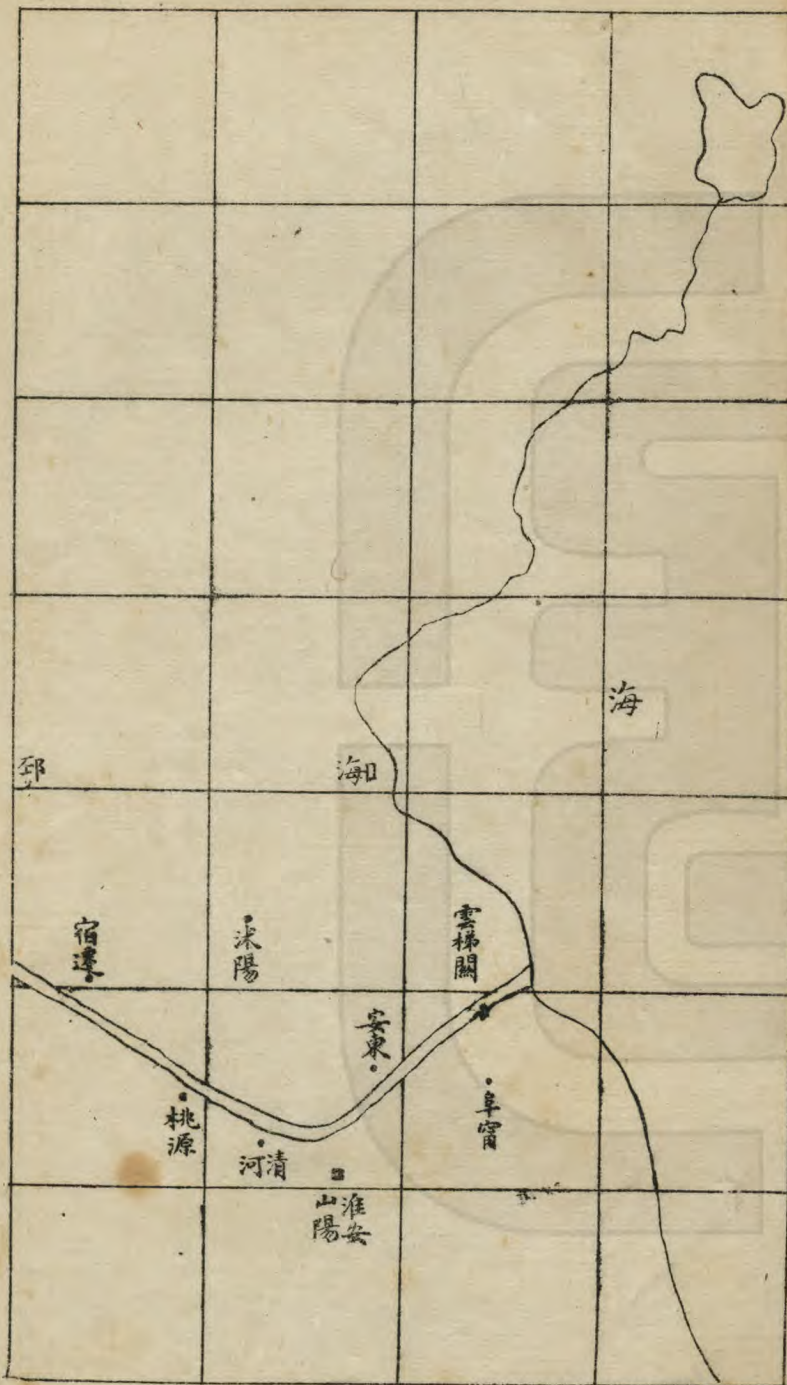
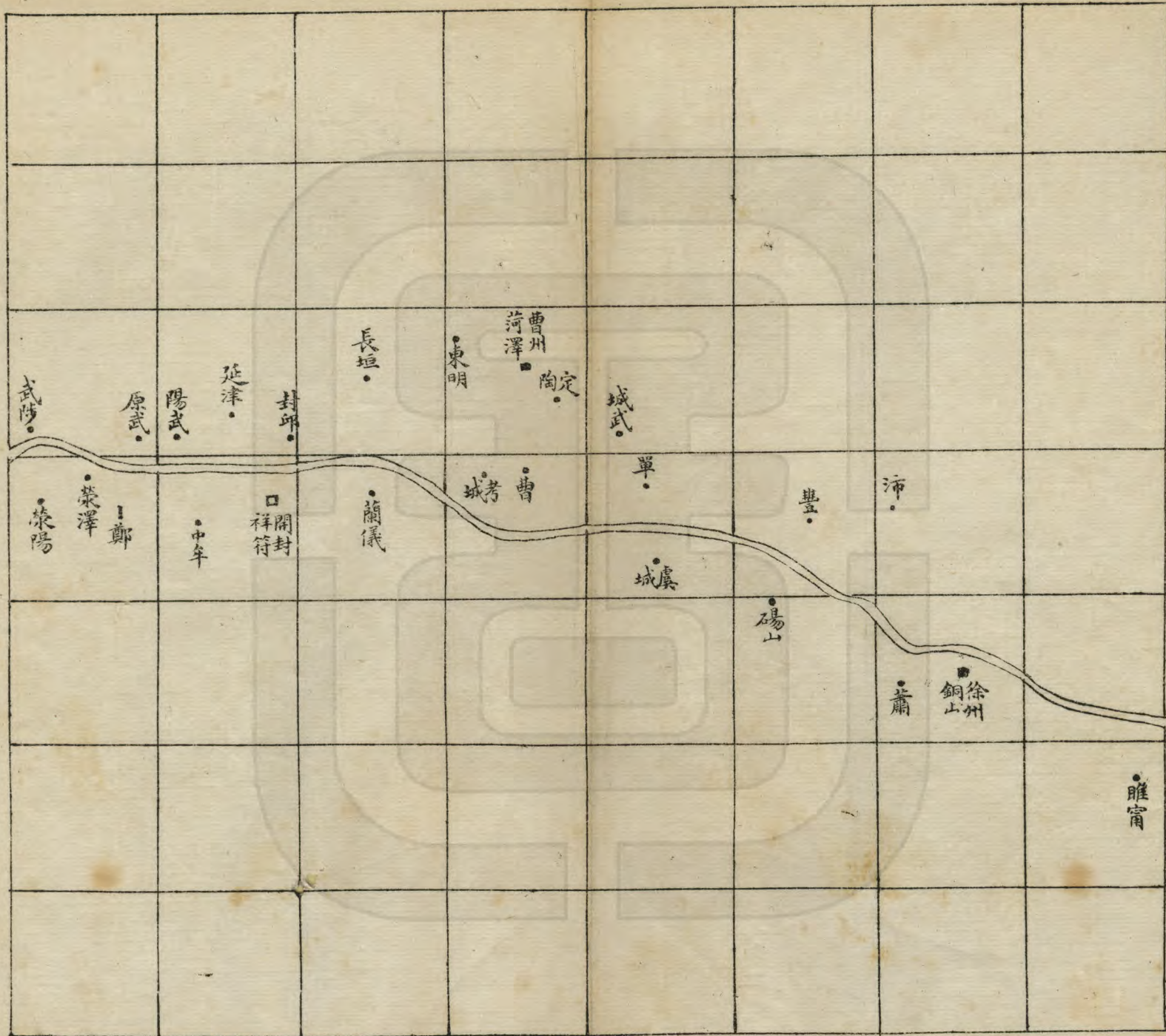


南河故道圖

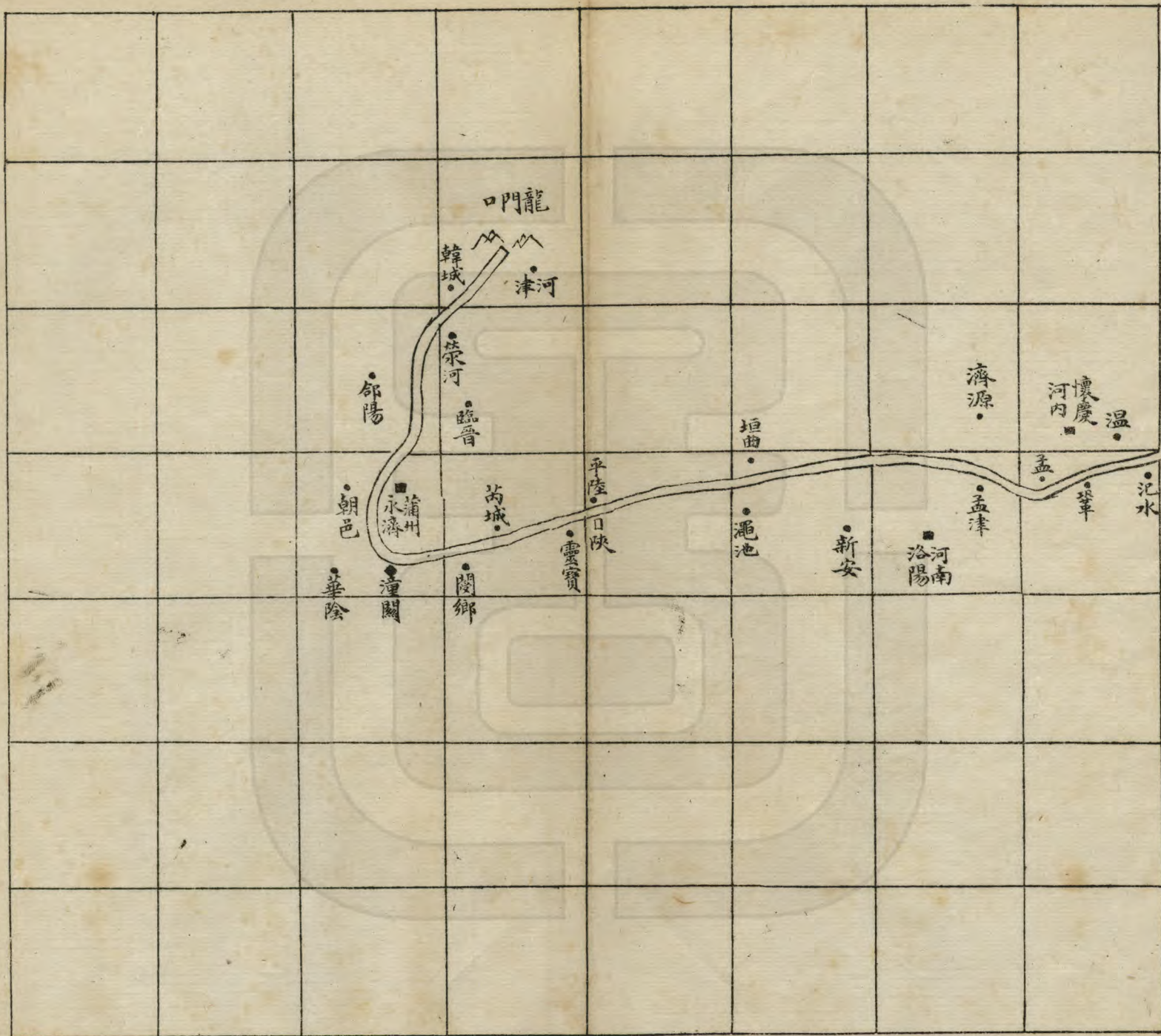






第九圖二





第九圖三



南河故道圖考第九

水道提綱黃河西岸韓城縣東北境東岸河津縣西北境之龍門山兩山對峙河貫其中南流其下曰禹門瀆稍折西南流至東岸葫蘆灘西南有汾水東北自河津縣城南西南流注之曰汾口西岸即韓城東之周原堡也又西南經縣南境有盤水河自北來注之對岸即滎河縣城也又西南經西

岸郃陽縣東境有小水二西北自梁山東南流注之對岸即臨晉縣西境也又南西岸有洽水西北自郃陽城西來南注之又西南經朝邑縣新市鎮東其東岸蒲州城也又西南有涑水自東北來注之又南西岸有洛河西北自同州府至朝邑南東注之又南至華陰縣東北有渭水合涇水諸河自西南來東注之曰渭口在西岳太華山之北五十



餘里大河至此始折而東流南岸自華陰東至潼關入河南閩鄉縣界北岸即山西蒲州南境中條山麓也東流經潼關北入河南閩鄉縣西界有小水三皆自南來注之稍東其北岸有小水二合而南注之又東南岸有小水二合而北注之河稍東北流經北岸芮城縣南南岸閩鄉縣城北又東北有稠桑河自南來注之又東經靈寶縣西有宏農

河自西南來合斷密河北流經城西北注之又東經縣城北有好陽河自南來經城東北注之又東北自陝州西有乾頭河自南來青龍河自東南來注之有兩水口東經州城北北岸平陸縣城南有水自北合二澗南經城東來注之又東為大洋關之茅津口又東出三門過底柱山又東北經澗池縣北境白石山北北岸為垣曲縣城有清水及沈



水俱自北來夾城西東而南注之又東數十里北岸亦入河內界東經新安縣北河內府治洛陽縣北又東南流經孟津縣北北岸即孟縣西境也至孟縣城南折而東北經南岸鞏縣西北北岸有渙河自縣西北東南流注之又東北有濟水西北自濟源縣東支分經柏香鎮東南流注之又東經溫縣城南其南岸鞏縣北有舊洛口又東至汜水縣

西北界有洛水合伊澗瀍諸水西南自河南府東經孟津偃師鞏縣之南東北流注之又東經汜水縣北有汜水自西南來注之北岸溫縣東之司馬臺也又東北流經武陟縣南有猪龍河即濟水支津西北自濟源東經河內之南溫縣之北而東南流注之又東南流有沁水西北自澤州至懷慶府合大丹河東南經武陟北而東南注之南岸即滎



陽縣北境及河陰縣北境也大河自武陟河陰以東兩岸并無山阜亦無小水流入者又東經滎澤縣北又東南經陽武縣南中牟縣北又東流經延津縣南開封府治祥符縣北封邱縣南陳留縣北又東南流經蘭陽縣北儀封縣北考城縣北又東入山東界經曹縣南又東經單縣南又東南流入江南界經碭山縣北豐縣南沛縣南蕭縣北又東

南經徐州府城北又東南經邳州南境睢甯縣北境又東南至十字河口東至宿遷縣城西南遂折而南而東南流至白洋鎮東古城鎮西又折而東而東南經桃源縣城北又東南至清河縣城南即古清口亦曰泗口淮瀆洪澤湖水自西南來會既會淮水折東北流經淮安府治山陽縣西北之清江浦北又東北經阜甯縣北境至安東縣城南又



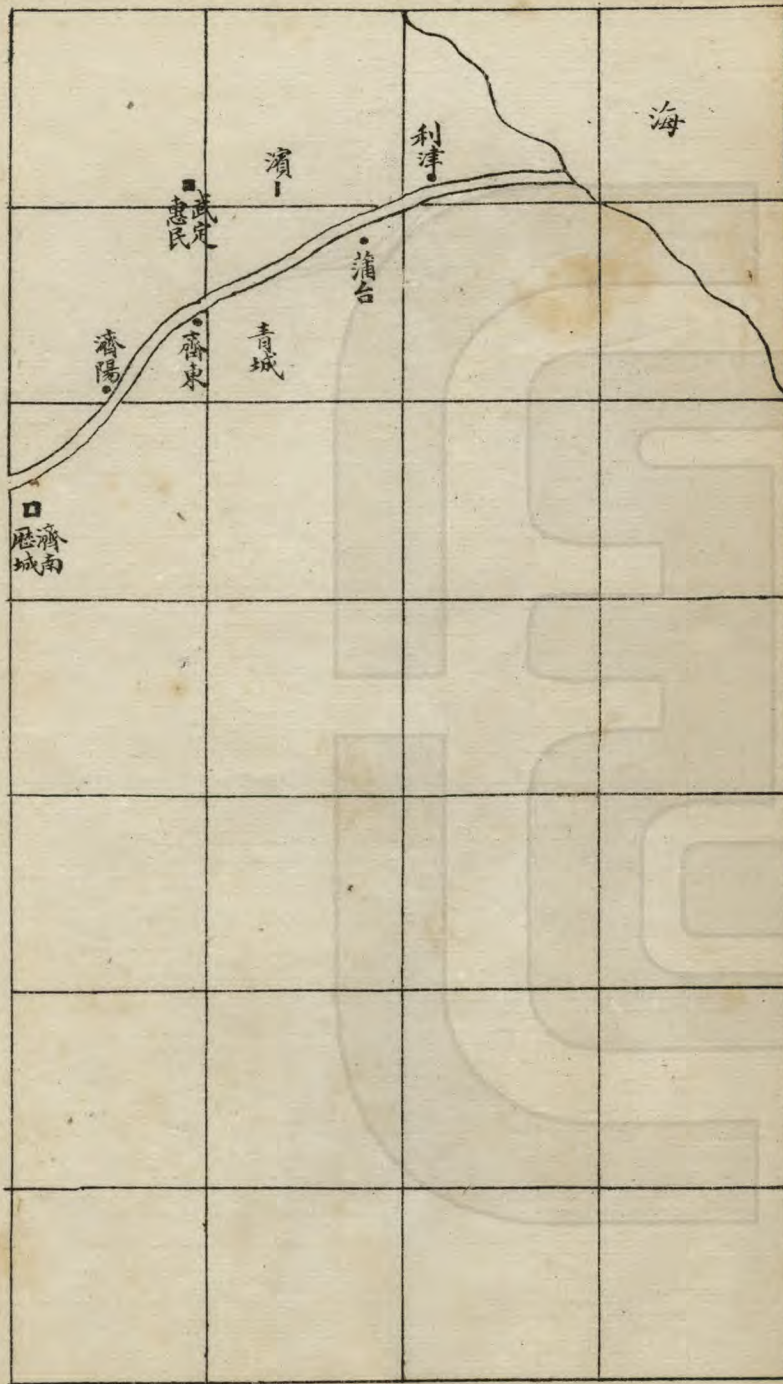
東北流過北沙鎮北過雲梯關旋折入於海

歷代黃河變遷圖考

第九

八





道

圖

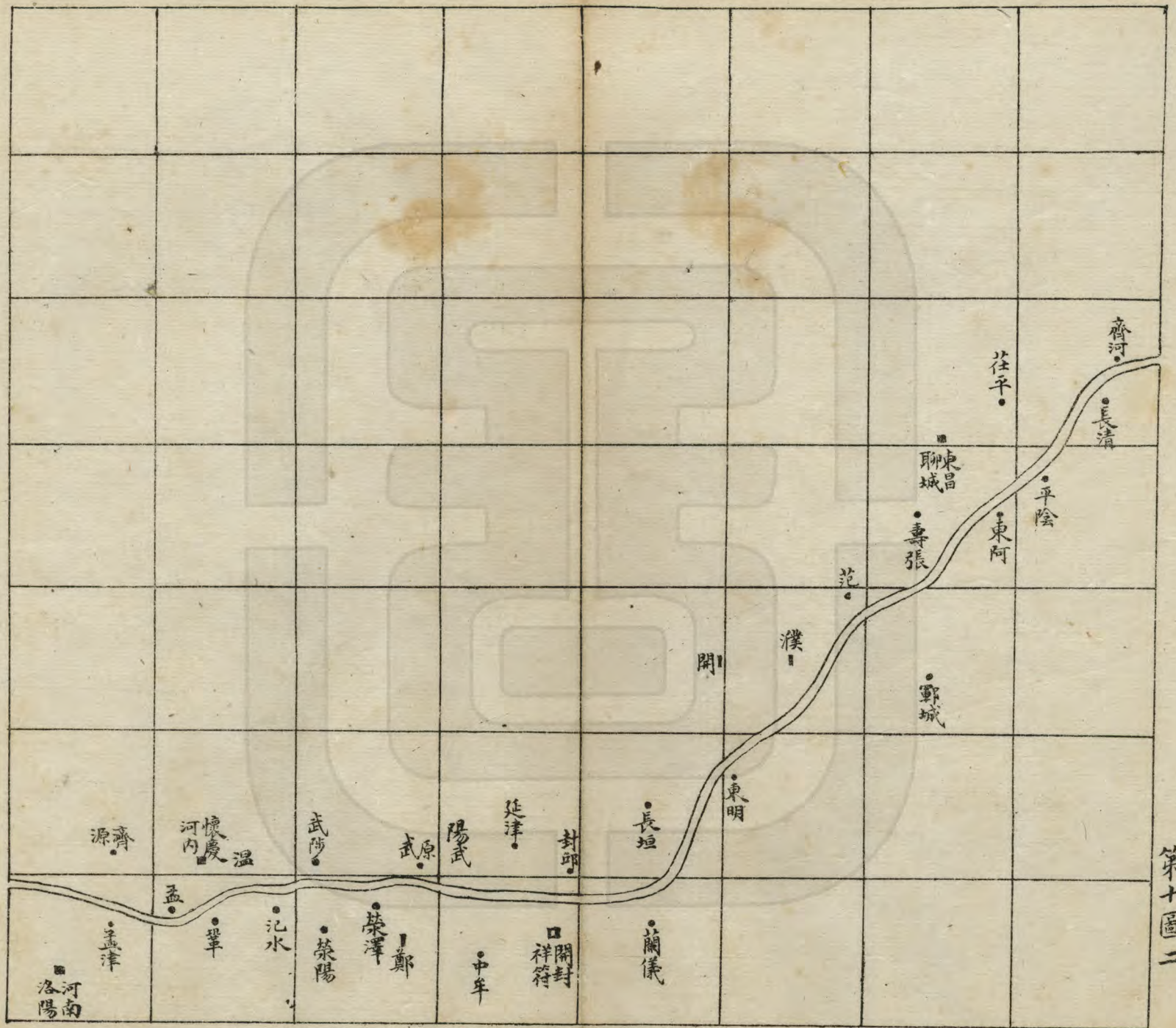


見

今

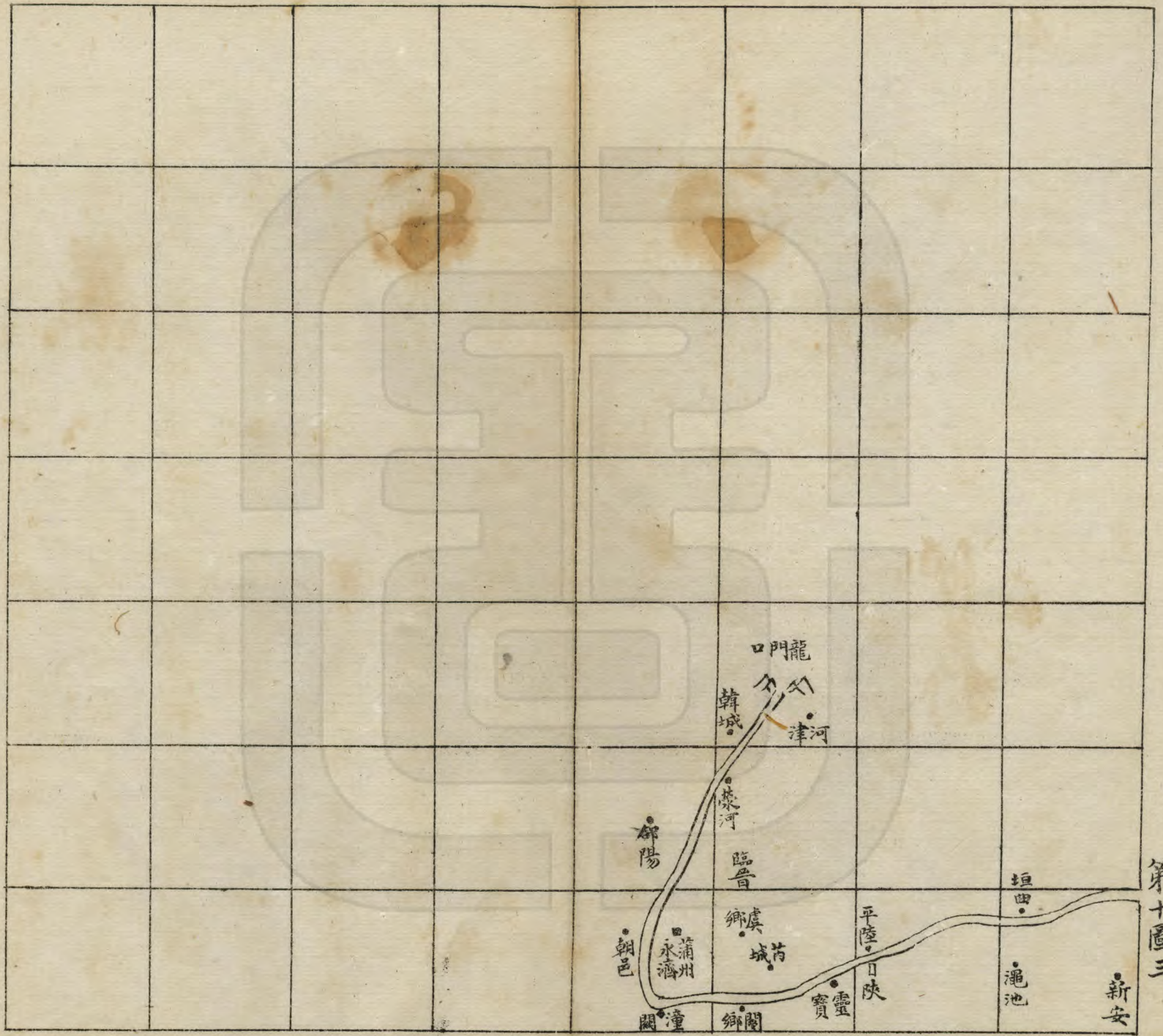
河





第十圖二





第十圖三



見今河道圖考第十

三省黃河圖說河自陝西潼關廳北折而東又東一里右逕金斗關入河南閿鄉縣界左逕山西永濟縣境曹村又東十七里右得青龍澗一名玉溪澗自東南來注之又東十四里左得袁村澗自北來注之又東一里右得泉鳩澗自西南來注之又東九里右得浪水澗自南來注之又東十里左逕

山西芮城縣界又東七里右得湖水澗自東南來注之又東一里右逕閿鄉縣城又東二十四里右逕河南靈寶縣界閿鄉縣河長八十三里又東十一里右得沙河自西南來注之又東四里左得汭水自北來注之又東北十里右得宏農澗合斷密河自西南來注之又東北一里右逕靈寶縣城又北九里又東七里左逕山西平陸縣界又南四里



又東北九里右得好陽河自南來注之又東北十里右逕河南陝州界右得淄水河自南來注之靈寶縣河長六十五里又東北十八里右得乾頭河一名蒼龍澗自南來注之又東北三里右得青龍河自東南來注之又東北二里右逕陝州城左逕平陸縣城又東北一里右得胡家村澗自西北來注之又東北三里半左得潘庵村澗自東北來注

之又東南十四里又東北四里左得王家沙澗自西北來注之又東北三里半右得馬家河自南來注之又東南五里又東北十三里左得三門澗自東北來注之又東北一里逕三門破又東南三里右得七里溝自南來注之又東北六里右得趙家河自南來注之又東北十九里右得程溝自東南來注之又東北一里右得程家河自東南來注之



又東北半里左得王家河自西北來注之又東北一里左得天澗河自東來注之又東北十九里半右逕河南澗池縣界有老魚嘴澗自東南來注之陝州河長一百一十八里又北一里左得槐扒澗自東來注之又北一里右得槐扒河自東南來注之又北半里左得槐溝自東北來注之又西北一里半右得蘆花嶺澗自東北來注之又東北二十

三里又東南十四里左逕山西垣曲縣界有應口溝自西北來注之又東一里左得北角石澗自東北來注之又東十二里右得西柳窩澗自東南來注之又東一里右得東柳窩澗自東南來注之又東北四里右得白龍窩澗自東南來注之又西北五里又東六里半右得馬鈴澗自西南來注之又東八里左得半澗自西北來注之又東半里右得



澗口河自南來注之又東九里半左逕山西垣曲  
縣城又東半里左逕河南濟源縣界有清水河自  
西北來注之又有沈水自北來注之又東南二里  
右得河水澗自西南來注之又東四里右得白崖  
澗自東南來注之又東北七里右得關家澗自東  
南來注之又東北二里右得宋家溝自東南來注  
之左得龍潭溝自西北來注之又東北五里左得

潤莊澗自北來注之又東南五里右得單家澗自  
南來注之又東北十里左得茅田澗自東北來注  
之又東南四里右逕河南新安縣界有荆子山澗  
自西南來注之澗池縣河長一百二十八里又東  
北三里左得小溝自東北來注之又東北十二里  
左得清河口澗自北來注之又東北八里左得歐  
灣澗自北來注之又東南十九里右得南津澗自



西南來注之又東南六里右得陣河自西南來注之又東南十二里半右逕河南孟津縣界有閻蒼澗自東南來注之新安縣河長六十里半又東南三里左得羅宇西溝自東北來注之又東南三里半左得羅宇東溝自北來注之又東南十三里右得康嶺溝自西南來注之又東南一里右得大晏溝自南來注之又東南一里右得大晏東溝自南

來注之又東南一里左得堆底溝自東北來注之又東南一里半左得圪塔澗自東北來注之又東南四里左得圪塨東澗自東北來注之又東南九里左得廖塢澗自北來注之又東四里半左得廖塢東澗自西北來注之又東九里左得利崖底西澗自北來注之又東一里半左得利崖東澗自北來注之又東南十七里左逕河南孟縣界南陳濟



源縣河長一百六十八里半又東南十二里右逕  
鐵謝鎮又東三十六里半右逕扣馬鎮左逕桃源  
莊又東二里半左逕孟縣城又東南六里右逕河  
南鞏縣界孟津縣河長一百二十六里又東北九  
里右逕趙溝又東十一里半左逕河南溫縣界孟  
縣河長七十七里半又東北六里右逕裴家峪又  
東南六里右逕石關溝又東北十里半右逕邛山

頭又東南二里右得洛水自西南來注之又東南  
半里左逕溫縣城又東北十四里右逕河南汜水  
縣界鞏縣河長五十九里半又東北六里半左逕  
河南武陟縣界溫縣河長四十五里半又東一里  
半右得汜水自東南來注之又北一里半右逕汜  
水縣城又東北一里半左得莽河合濟水來注之  
又北東二里右逕孤柏嘴又北東二十七里半右



逕河南滎澤縣界汜水縣河長四十里半又東北八里半左逕武陟縣城又東南三里半左得沁河自西北來注之又東南二十二里半右逕滎澤縣城又東南八里半右逕斷隄頭又東二里右逕滎澤縣故南關又東南七里半左逕河南滎澤縣界武陟縣河長八十六里半又東南三里半右逕河南鄭州界滎澤縣南岸河長五十六里又東南三

里左逕河南原武縣界滎澤縣北岸河長六里半又東十三里右逕石橋又東南五里左逕原武縣城又東南六里右逕來同寨又東六里右逕河南中牟縣界鄭州河長三十三里又東四里半左逕河南陽武縣界原武縣河長三十四里半又東北十六里右逕趙家渡又東十九里半左逕河南封邱縣界陽武縣河長三十五里半又東二里半右



逕東漳又東南七里右逕河南祥符縣界中牟縣  
河長四十九里半又東南二十里左逕范莊又東  
六里右逕黑岡渡又東北二十一里半左逕河南  
祥符縣界封邱縣河長五十七里又東南十三里  
左逕西古城又東南十二里右逕草廠口又東南  
十里右逕河南陳留縣界祥符縣南岸河長八十  
二里半又東南十三里左逕小張莊又東北三里

左逕河南陳留縣界祥符縣北岸河長五十一里  
又東北三里半右逕河南蘭儀縣界陳留縣南岸  
河長十九里半又北東八里左逕西壩頭入蘭儀  
縣界陳留縣北岸河長十一里半右逕銅瓦廂東  
壩頭自金斗關至銅瓦廂河長九百二十九里自  
河南蘭儀縣銅瓦廂東折而北又十二里左逕徐  
公集又東北十六里左逕油坊寨入直隸長垣縣



界蘭儀縣北岸河長二十八里右逕葉新莊入長垣縣界蘭儀縣南岸河長三十六里又北東二十五里右逕竹林集又北西十一里左逕盧義姑一名五間屋又東六里右逕直隸東明縣界長垣縣南岸河長四十二里又東五里右逕郭寨又東北八里左逕李屯入東明縣界長垣縣北岸河長五十五里又北西九里左逕嘴子頭又東北六里左

逕曹莊又東十五里右逕高村又北西十三里左逕蘆村集入直隸開州界東明縣北岸河長四十三里又東二十八里左逕石莊黃入山東荷澤縣界開州北岸河長二十八里右逕朱口入荷澤縣界東明縣南岸河長八十四里又東十一里左逕蘭河口入開州界荷澤縣北岸河長十一里又東北二里半右逕藍路口入開州界荷澤縣南岸河



長十三里半。又東北十三里半左逕梅寨入山東  
濮州界開州北岸河長十六里右逕王莊入濮州  
界開州南岸河長十三里半又北八里左逕潘寨  
缺口又東北十五里左逕項城集又東北十七里  
右逕康屯又北八里左逕柳園里又東北十三里  
左逕羅莊埧隄口又東南七里左逕大辛莊淤河  
口入山東范縣界濮州北岸河長六十八里右逕

鹽店入山東范縣界濮州南岸河長六十八里又  
東北十一里左逕邱莊又東五里右逕徐大井又  
東北二十五里右逕侯家樓入山東陽穀縣界范  
縣南岸河長四十一里。又東北五里左逕劉家莊  
入山東壽張縣界范縣北岸河長四十六里又東  
北十五里右逕小龍灣又北東七里右逕范莊支  
河口又北四里左逕淤河口又東北三里左逕陳



家坊又東十里左逕岔河莊入陽穀縣界壽張縣北岸河長三十九里又東七里左逕黃家口入壽張縣界陽穀縣北岸河長七里又東二里右逕紅廟入壽張縣陽穀縣南岸河長五十三里又東北九里右逕山東東平州十里鋪南運河自南來注之壽張縣南岸河長九里又北東二里左逕小白鋪入東平州界壽張縣北岸河長十三里又北東

十里左逕西趙橋入山東東阿縣界東平州北岸河長十里右逕東趙橋入東阿縣界東平州南岸河長十二里又東北四里左逕史家橋又北東六里左逕陶城鋪新運河口又東北五里左逕魏家山又東北四里右逕陰柳棵又北東五里右逕八里廳又東七里右逕龐家口大清河匯紋水自南來注之又東北十里左逕大河口右得狼溪河匯



白雁泉洪範池諸水自南來注之又東北十一里  
右逕小魯道口入山東平陰縣界東阿縣南岸河  
長五十二里。又東北十五里左逕于家窩入平陰  
縣界東阿縣北岸河長六十七里又東北七里左  
逕鄧莊又東南四里左逕康口又東北七里左逕  
湖溪渡又東北四里右逕劉官莊入山東肥城縣  
界平陰縣北岸河長三十四里又東北十八里左

逕五哥廟入山東長清縣界肥城縣北岸河長十  
八里右逕孟家道口入長清縣界肥城縣南岸河  
長三十里又東北又西七里右逕水坡莊又北六  
里左逕官莊又東北六里右逕苗家莊右得南沙  
河匯諸山之水自南來注之又西北三里左逕董  
家寺又東北五里左逕荆隆口又東北九里左逕  
陰河又東北九里左逕黃陡崖又東六里右逕東



興隆莊北沙河匯泰山之水自南來注之又東北  
二里左逕張村入山東齊河縣界長清縣北岸河  
長五十三里又北東十四里左逕史家道口又西  
北七里左逕五里堡又東七里左逕齊河縣城右  
得玉符河自南來注之又北東十三里左逕陳家  
林又東北二里左逕李家岸又東七里右逕蔣家  
莊入山東歷城縣界長清縣南岸河長一百三里

又東九里左逕西紙坊入歷城縣界齊河北岸河  
長五十九里又東南七里右逕灤口灤水舊自南  
來注之又東十四里左逕馮家堂新河口又東北  
又南東五里半右逕堰頭鎮小清河開口小清河  
舊自南來注之又北又東北七里左逕邢家渡又  
東又北東八里白泉河舊自南來注之又二里右  
逕河套圈又北又東南北西十里巨治河舊自東



來注之又一里右逕孟家園又北東五里右逕秦家道口又北又北東七里半右逕濠溝入山東章邱縣界歷城縣南岸河長七十六里左逕二十里鋪入山東濟陽縣界歷城縣北岸河長六十七里又北又北東五里半左逕席家渡口又北東十四里半左逕濟陽縣城又北東又北又東北十六里右逕時王莊入濟陽縣界章邱縣河長三十六里

又東又北東三里半右逕西侯家莊又東北七里左逕龍王廟又東五里右逕苗家莊入山東齊東縣界濟陽縣南岸河長十五里半又東北八里繡江河舊自南來注之又一里右逕延安鎮又東北又北八里半左逕徐家道口又東北又東三里左逕桑家渡又東北四里半左逕劉旺莊入山東惠民縣界濟陽縣北岸河長七十六里半又東北十



三里右逕齊東縣城減河舊自南來注之又東南  
又東北十二里左逕于王口又北東五里右逕山  
東青城縣界齊東縣河長五十五里又北東四里  
左逕歸仁鎮又北東十一里半左逕徐家莊又北  
東又東又南東九里左逕清河鎮又東南十五里  
左逕崔家莊又東又西北又北東九里左逕姚家  
口又北東又南東又東十一里右逕翟家寺入山

東濱州界青城縣河長五十九里半又北東又北  
西又東七里左逕卜家莊入濱州界惠民縣河長  
九十六里半又東南七里半左逕藍家莊又東又  
東南又北西又東又南東十四里半左逕孔家莊  
又南東又東北六里左逕新街口又北東又北西  
十三里半左逕丁家口又東四里右逕徐家井入  
山東蒲臺縣界濱州南岸河長五十二里半又北



西又北東七里半右逕蒲臺縣城又南東又北東  
又南東又北東十四里左逕菜園又東又北又東  
又北十里半左逕劉家渡又南東三里左逕山東  
利津縣界濱州北岸河長八十里半又北東九里  
半左逕宮家莊又東又北西又東南又北西十四  
里半右逕曹家店又北西又東北五里右逕四行  
子入利津縣界蒲臺縣河長六十四里又北東又

西北八里左逕利津縣城又北東又南東又北東  
二十五里左逕十四戶王家口又東又北東又北  
西十九里左逕鹽窩又東又南東又北十四里左  
逕高家莊又東南又南東八里半右逕辛莊又東  
又北東十二里左逕鐵門關又北東三十六里一  
百三十八丈左逕蕭神廟又北東八里三十四丈  
左逕窪拉又南又南東又北東七里左逕二溝子



又南東又東又東北五里四十二丈左遼三溝子  
又東南十七里一百三十二丈左遼紅頭窩又南  
東七里一十四丈至海口利津縣北岸河長一百  
九十八里利津縣南岸河長一百六十九里自銅  
瓦廂至海口河長一千一百十三里半自金斗關  
至海口河共長二千四十二里半

