

جمهوری اسلامی ایران
سازمان برنامه و بودجه
مرکز آمار ایران

فرهنگ آبادیهای کشور

(بر اساس سرشماری آبان ۱۳۵۵)

جلد نوزدهم

استان لرستان

شهرستانهای: الیگودرز، بروجن، خرم آباد



شماره مسلسل: ۸۵۶
تاریخ انتشار: تیر ۱۳۶۱

پیشگفتار

در سرشماری عمومی نفوس و مسکن آبان ۱۳۵۵ که در مرکز کشور ایران انجام گرفت اطلاعات وسیع و بی‌ظایلی نیز بر مبنای شخصیات پایداری آبادیهای کشور جمع آوری گردید. با توجه باینکه استخراج و ارائه اطلاعات آمار جمع آوری شده برای آبادیهای کشوری از وظایف اساسی مرکز آمار ایران است، لذا پس از پایان استخراج و انتشار ۱۸۶ جلد نشریات مربوط به نتایج سرشماری مذکور از اطلاعات آمار بدست آمده و جمع‌آوری تعدین گردید که این نتایج با دیهیمای کشور در اختیار علاقه‌مندان قرار میگردد.

اولین مجموعه فرم‌های آبادیهای کشور با استفاده از نتایج سرشماری عمومی نفوس و مسکن سال ۱۳۳۵ در ۲۷ جلد منتشر گردید. گرچه ارائه این مجموعه با نام فرم‌های آبادیهای کشور شاید وجه تشبیه مناسبی نداشته باشد ولی از آنجا که این نام برای پژوهشگران و برنامه‌ریزان امور روستایی نام‌آشنائی است تغییر آنرا مناسب ندیم.

مجموعه فرم‌های آبادیهای کشور که اطلاعات آمار و شخصیات پایداری آبادیهای هر استان را ارائه میدهد، بر اساس تقسیم‌بندی استنادی در زمان انجام سرشماری به عبارت دقیقتر، ابان ۱۳۵۵ میباشد. ولی برای استفاده علاقه‌مندان تغییرات تقسیمات کشوری هر استان بعد از سرشماری مذکور تا به‌نجام چاپ نشریه، در مقدمه درج شده است.

مرکز آمار ایران ضمن پوشش‌دهی تاریخی دانش مجموعه فرم‌های آبادیهای کشور، است. اینک با انتشار اطلاعات عمده برآوردی امیدوار است که برنامه‌ریزان مسئولان دستگاه‌های اجرایی و عملی را در اجرای طرح‌ها تا حدی که ممکن است و احتیاجات کشوری که آبادی است یاری داده باشد. امید است این مجموعه بویژه در سال جاری که توجه مسئولان به مورد ستائی از اولویت بیشتری برخوردار است استفاده و بهره‌دهی بیشتری را مینماید.

خداوند ما را یاری دهد تا در انجام وظایف اساسی خود برای خدمت به سازندگی بنای نو و برکنندگی ریزی کشور ابزار و مصالح مطالعاتی را بیشتر و بهتر فراهم آوریم.

مرکز آمار ایران

در این مقاله سعی شده است تا با روش‌های مختلف جمع‌آوری داده‌ها و روش‌های مختلف تحلیل و تفسیر آن‌ها، به بررسی و شناخت بهتر این پدیده پرداخته شود. در این مقاله سعی شده است تا با روش‌های مختلف جمع‌آوری داده‌ها و روش‌های مختلف تحلیل و تفسیر آن‌ها، به بررسی و شناخت بهتر این پدیده پرداخته شود.

در این مقاله سعی شده است تا با روش‌های مختلف جمع‌آوری داده‌ها و روش‌های مختلف تحلیل و تفسیر آن‌ها، به بررسی و شناخت بهتر این پدیده پرداخته شود. در این مقاله سعی شده است تا با روش‌های مختلف جمع‌آوری داده‌ها و روش‌های مختلف تحلیل و تفسیر آن‌ها، به بررسی و شناخت بهتر این پدیده پرداخته شود.

در این مقاله سعی شده است تا با روش‌های مختلف جمع‌آوری داده‌ها و روش‌های مختلف تحلیل و تفسیر آن‌ها، به بررسی و شناخت بهتر این پدیده پرداخته شود. در این مقاله سعی شده است تا با روش‌های مختلف جمع‌آوری داده‌ها و روش‌های مختلف تحلیل و تفسیر آن‌ها، به بررسی و شناخت بهتر این پدیده پرداخته شود.

در این مقاله سعی شده است تا با روش‌های مختلف جمع‌آوری داده‌ها و روش‌های مختلف تحلیل و تفسیر آن‌ها، به بررسی و شناخت بهتر این پدیده پرداخته شود. در این مقاله سعی شده است تا با روش‌های مختلف جمع‌آوری داده‌ها و روش‌های مختلف تحلیل و تفسیر آن‌ها، به بررسی و شناخت بهتر این پدیده پرداخته شود.

در این مقاله سعی شده است تا با روش‌های مختلف جمع‌آوری داده‌ها و روش‌های مختلف تحلیل و تفسیر آن‌ها، به بررسی و شناخت بهتر این پدیده پرداخته شود. در این مقاله سعی شده است تا با روش‌های مختلف جمع‌آوری داده‌ها و روش‌های مختلف تحلیل و تفسیر آن‌ها، به بررسی و شناخت بهتر این پدیده پرداخته شود.

در این مقاله سعی شده است تا با روش‌های مختلف جمع‌آوری داده‌ها و روش‌های مختلف تحلیل و تفسیر آن‌ها، به بررسی و شناخت بهتر این پدیده پرداخته شود. در این مقاله سعی شده است تا با روش‌های مختلف جمع‌آوری داده‌ها و روش‌های مختلف تحلیل و تفسیر آن‌ها، به بررسی و شناخت بهتر این پدیده پرداخته شود.

در این مقاله سعی شده است تا با روش‌های مختلف جمع‌آوری داده‌ها و روش‌های مختلف تحلیل و تفسیر آن‌ها، به بررسی و شناخت بهتر این پدیده پرداخته شود. در این مقاله سعی شده است تا با روش‌های مختلف جمع‌آوری داده‌ها و روش‌های مختلف تحلیل و تفسیر آن‌ها، به بررسی و شناخت بهتر این پدیده پرداخته شود.

در این مقاله سعی شده است تا با روش‌های مختلف جمع‌آوری داده‌ها و روش‌های مختلف تحلیل و تفسیر آن‌ها، به بررسی و شناخت بهتر این پدیده پرداخته شود. در این مقاله سعی شده است تا با روش‌های مختلف جمع‌آوری داده‌ها و روش‌های مختلف تحلیل و تفسیر آن‌ها، به بررسی و شناخت بهتر این پدیده پرداخته شود.

در این مقاله سعی شده است تا با روش‌های مختلف جمع‌آوری داده‌ها و روش‌های مختلف تحلیل و تفسیر آن‌ها، به بررسی و شناخت بهتر این پدیده پرداخته شود. در این مقاله سعی شده است تا با روش‌های مختلف جمع‌آوری داده‌ها و روش‌های مختلف تحلیل و تفسیر آن‌ها، به بررسی و شناخت بهتر این پدیده پرداخته شود.

مقدمه

فرهنگ آبادیهای کشور، یکی از مجموعه نثریات مرکزآبادی ایران است که براساس نتایج سرشماری عمومی نفوس و مسکن سال ۱۳۵۵ تهیه و تدوین گردیده است. هدف از تهیه این نثریات شناخت برخی از خصوصیات جغرافیائی و تناسبات و مکانات هر یک از آبادیهای کشور در هنگام سرشماری عمومی نفوس و مسکن آبان ۱۳۵۵ است تا بر تابه ریزان و پژوهشگران جهت بررسی وضع آبادیهای کشور از نظر برنامه های عمرانی و مطالعات و تحقیقات علمی مورد استفاده قرار دهند.

این مجموعه که استانهای کشور^(۱) را در بر می گیرد، اطلاعات مربوط به هراستان را به تفکیک شهرستان، دهستان و آبادی به ترتیب حروف الفبا ارائه می دهد، تا علاقه مندان بتوانند به سبب آسانی استفاده نمایند.

در این نثریات از مجموعه اطلاعات گردآوری شده برای هر یک از آبادیها ۳۷ صفت یا خصوصیت در نظر گرفته شده است. این اطلاعات از طریق پرسشنامه آبادی در سرشماری عمومی نفوس و مسکن آبانماه ۱۳۵۵ با مراجعه مستقیم به هر یک از آبادیها توسط ماموران سرشماری جمع آوری شده است.

اینک که مرکز آمار ایران با تلاش بیگنیر این امر را به انجام رسانده است از عموم صاحب نظران و استفاده کنندگان و مطالبه کنندگان تقاضا دارد که شکایات و توافقی را که بنظرشان می رسد اطلاع دهند تا در آینده نسبت به رفع آنها اقدام گردد.

توضیحات کلی:

نقشه ها:

برای سهولت استفاده از مجموعه فرهنگ آبادیها و آگاهی از وضع جغرافیائی استانها، این مجموعه شامل نقشه های استانی و شهرستانی تا به می باشد که عبارتند از:

الف. نقشه های استانی شامل:

نقشه شماره ۱: در این نقشه حدود استان و شهرستانها همراه با نام آنها مشخص شده است.

نقشه شماره ۲: در این نقشه تراکم جمعیت (در کیلومتر مربع) شهرستانی استان مشخص شده است.

نقشه شماره ۳: در این نقشه نسبت جمعیت شهری و روستایی هر یک از شهرستانی استان نشان داده شده است.

ب. نقشه های شهرستانی شامل:

نقشه شماره ۱: در این نقشه تقسیمات شهرستان تا سطح بخش و دهستان مشخص شده است.

نقشه شماره ۲: در این نقشه نقاط شهری و نقاط بین ۲۰۰۰ تا ۵۰۰۰ نفر جمعیت مشخص شده است. علاوه بر نقشه های فوق الذکر نقشه کامل هر شهرستان شامل کلیه آبادیها و راههای موجود می باشد. جهت یافتن موقعیت آبادیها در روی نقشه علامتهای مخصوصی ارائه شده است.

شرح ستونها و تعاریف و مفاهیم:

برای اینکه در استفاده از ارقام و اطلاعات جدول این مجموعه اشکالی پیش نیاید توجه به تعاریف و مفاهیم زیر ضروری است.

نام آبادی (ستون شماره ۱):

در این ستون نام آبادی که در مدارک و مکاتبات بکار می رود نوشته شده است.

تعداد خانوار (ستون شماره ۲):

تعداد خانوار از بر ششنامه آبادی استخراج و در این ستون درج گردیده است و شامل خانوارهای دستجمعی نظامی نمی باشد.

تعریف خانوار و انواع آن:

خانوار معمولی:

از چند نفر تشکیل می شود که با هم در یک خانه زندگی می کنند و با یکدیگر هم خرج می باشند و معمولاً " با هم غذای خورند .

بنابر این لازم نیست که اعضای یک خانوار با یکدیگر رابطه خویشاوندی داشته باشند. خانوار ممکن است یک نفری هم باشد.

خانوار معمولی ساکن: آن خانوارهای معمولی که اغلب در خانه های ثابتی سکونت دارند خانوار معمولی ساکن نامیده شده اند.

خانوار متحرک: آن خانوارهای معمولی که در آبانماه سال ۱۳۵۵ اقامتگاه معمولی ثابتی نداشته اند و یا در حال کوچ بود و به بل و قبیللهای هم بستگی نداشته اند خانوار متحرک نامیده شده اند.

خانوار عشایری: آن خانوارهای متحرکی که به ایل و قبیللهای بستگی داشته اند خانوار عشایری به حساب آمده اند. در این سرشماری خانوار عشایری فقط به آن عده از عشایر گفته می شود که در آبانماه سال ۱۳۵۵ در حال کوچ بوده و یا در زمان کوچ زیر چادر اتراق کرده باشند آن عده از عشایر که اسکان یافته اند و یا در زمان سرشماری، پروا حدهای مسکونی ثابتی زندگی می کرده اند جزو خانوارهای معمولی ساکن سرشماری شده اند.

خانوار دستجمعی:

افرادیکه به علت داشتن خصوصیات مشترک یا هدف مشترک (مانند انجام خدمت وظیفه، تحصیل، بیماری و...) با هم در یک

موسسه (سربازخانه، خوابگاه دانشجویی، آسایشگاه و...) زندگی می کرده اند به عنوان خانوار دستجمعی سرشماری شده اند.

تعداد جمعیت (ستون شماره ۳):

در این ستون تعداد جمعیت از پیرشمارهٔ آبادی استخراج و درج گردیده است و شامل جمعیت خانوارهای دستجمعی نظامی نمی‌باشد.

نوع آبادی (ستون شماره ۴):

در سرشماری عمومی نفوس و مسکن آبان سال ۱۳۵۵ بطور کلی آبادیهای کشور کلا" به شش نوع به شرح زیر تقسیم شده اند که هر یک کســد جدا گانه دارد.

شهر (کد شماره ۱):

در حوزهمهای روستائی ، شهر به آن دسته از آبادیها گفته می‌شود که با داشتن شهرداری ، در زمان سرشماری دارای جمعیتی کمتر از پنجهزار نفر بوده است این نقاط در نقشه های روستائی مانند شهرها که دارای جمعیت بیش از ۵۰۰ نفر هستند با علامت **⊙** و در فرهنگ آبادیهای کشور با علامت **⊙** مشخص شده اند .

ده (کد شماره ۲):

ده به آن دسته از آبادیها گفته میشود که:

الف : از مجموعه (پوسته یا جدا) اماکن مسکونی و کارگاهها ، زمینهای زراعتی و باغها تشکیل شده باشد

ب : کدخدا یا دهیان رسمی داشته باشند (هر چند ممکن است به علی در زمان سرشماری ، ده دارای کد خدا نباشد)

ج : محدوده ثبتی یا عرفی مستقلی داشته باشند . استثنائا چنانچه چند ده در یک محدوده ثبتی مشترک قرار گرفته باشند ، ولی هر یک محدوده عرفی مستقلی داشته باشند هر یک را آنهابه عنوان یک ده مستقل بشمار می‌آید .

مزرعه مستقل و مزرعه تابع (کدهای شماره ۳و ۴):

آبادیهای کده نبوده خارج از محدوده ثبتی یا عرفی آبادیهای دیگر قرار گرفته و محل انجام فعالیتهای کشاورزی باشند ، اگر از لحاظ نظایات اداری تابع دهی نبوده مزرعه مستقل ، و در غیر این صورت ، مزرعه تابع خوانده می‌شوند .

مکان مستقل و مکان تابع (کدهای ۵و ۶):

آبادیهای کده نبوده و خارج از محدوده ثبتی یا عرفی آبادیهای دیگر قرار گرفته و محل انجام فعالیتهای غیر کشاورزی باشند (مانند معدن ، ایستگاه راه آهن ، پاسگاه ، قهوه خانه وغیره) اگر از لحاظ نظایات اداری تابع دهی نباشد ، مکان مستقل ، و در غیر این صورت مکان تابع به حساب می‌آیند .

راه عمدهٔ بادی (ستون ۵):

در این ستون نوع راهی کبدهٔ بادی منتهی می‌شود و به آن نمی‌گذرد درج شده که به هشت نوع راه بشرح زیر تقسیم شده است:

راهٔ آهن (کد شماره ۱):

برای آبادیهایی که در کنار ایستگاه راهٔ آهن قرار دارند .

جاده مسافتله (کد شماره ۲):

برای آبادیهایی که جاده مسافتله از کنار یا داخل آنها می‌گذرد .

راهٔ آهن و جاده مسافتله (کد شماره ۳):

برای آبادیهایی که هم در کنار ایستگاه راهٔ آهن قرار دارند و هم جاده مسافتله از کنار یا داخل آنها می‌گذرد .

جاده شیریزی شده یا شوسه (کد شماره ۴):

برای آبادیهایی که دارای جاده زیرسازی و شیریزی شده هستند .

جاده خاکی اتومبیل‌رو (کد شماره ۵):

برای آبادیهایی که در کنار راه بدون زیرسازی قرار دارند و هرگونه وسیله نقلیه موتوری می‌توانند از آن راه عبور کنند .

جاده جیب‌رو (کد شماره ۶):

برای آبادیهایی که در کنار جاده‌ها یک قرار دارند و فقط وسائل نقلیه‌های از قبیل جیب و لندروومی توانند از آن عبور کنند .

جاده هالرو (کد شماره ۷):

برای آبادیها ئی که در کنار هیچکدام از انواع راههای بالا قرار ندارند و برای رسیدن به آنها فقط می‌توان از چهارپا و یا احیاناً " دوچرخه و موتورسیکلت استفاده کرد .

راهٔ آبی (کد شماره ۸):

برای آبادیهایی که برای رسیدن به آنها باید از قایق ، کشتی و مشابه استفاده کرد .

وضع طبیعی (ستون ۶):

برای وضع طبیعی آبادیها در حالت در نظر گرفته شده است : کوهستانی و جلگه‌ای .

کوهستانی (کد شماره ۱):

اگر تمام یا بیشتر خانه‌های آبادی در کوهستان واقع شده باشد آن آبادی کوهستانی است .

جلگه‌ای (کد شماره ۲):

اگر تمام یا بیشتر خانه‌های آبادی در دشت و جلگه واقع شده باشد آن آبادی جلگه‌ای است .

تاسیسات و تسهیلات (ستونهای ۷الی ۳۶):

در این ستونها کلیه تاسیسات و تسهیلاتی که در آبادی وجود دارد و افراد ساکن آن می‌توانند از آنها استفاده نمایند درج گردیده است .

نکات قابل توجه:

۱- ممکن است ستونهای ۲و ۳ یک آبادی سفید باشد و این بدان معنی است که آبادی در هنگام سرشماری آن ۱۳۴۵ دارای جمعیت ولسی در سرشماری آن ۱۳۵۵ خالی از سکنه بوده ولی امکان فعالیت کشاورزی و یا صنعتی وغیره در بعضی از فصول سال در آنجا وجود داشته است .

۲- اطلاعات ستونهای ۴ و ۵ و ۶ به صورت کد درج شده است . برای تشخیص نوع اطلاعات به تعاریف و مفاهیم مراجعه شود .

۳- علامت ضربدر در ستونهای ۷الی ۳۶ معرف وجود تاسیسات و تسهیلات در آبادی می‌باشد .

(۱) - تقسیمات کشوری ارائه شده در این مجموعه مطابق تقسیمات هنگام سرشماری (آبان ۱۳۵۵) می‌باشد و تغییرات سالهای بعد در آن منظور نشده است . این تغییرات در ضمیمه شماره ۱ ارائه شده است .

توزیع جمعیت از لحاظ شهری و روستائی در این استان که در جدول آمده است نشان می دهد که شهرستان ~~سرخس~~ با ۵۵/۳ درصد جمعیت شهری بالاترین سهم جمعیت شهری و شهرستان الیگودرز با ۸۱/۴ درصد جمعیت روستائی بالاترین سهم جمعیت روستائی را در بین شهرستانهای این استان داشته است .

جدول ب - توزیع جمعیت شهری و روستائی شهرستان استان لرستان در سرشماری عمومی آبانماه ۱۳۵۵

نام شهرستان	جمع	جمعیت شهری		جمعیت روستائی	
		تعداد	درصد	تعداد	درصد
کل استان لرستان	۹۳۳ ۹۳۹	۲۹۴ ۶۱۸	۳۱/۵	۶۳۹ ۳۲۱	۶۸/۵
شهرستان الیگودرز	۱۷۷ ۲۵۴	۳۳ ۰۱۴	۱۸/۶	۱۴۴ ۲۴۰	۸۱/۴
شهرستان بروجرذ	۲۳۳ ۴۱۰	۱۲۸ ۹۶۶	۵۵/۳	۱۰۴ ۴۴۴	۴۴/۷
شهرستان خرم آباد	۵۲۳ ۲۷۵	۱۲۲ ۶۳۸	۲۵/۳	۴۰۱ ۶۳۷	۷۴/۷
شهرستان					
شهرستان					
شهرستان					
شهرستان					
شهرستان					
شهرستان					
شهرستان					
شهرستان					
شهرستان					
شهرستان					
شهرستان					
شهرستان					
شهرستان					
شهرستان					
شهرستان					
شهرستان					

ماخذ - مرکز آمار ایران، سرشماری عمومی نفوس و مسکن آبانماه ۱۳۵۵، استان لرستان صفحه ۱

پراکنندگی آبادیها در شهرستانهای این استان در سرشماری عمومی آبان ۱۳۵۵ یکسان نبوده است، بیشترین تعداد آبادیهای دارای سکنه این استان متعلق به شهرستان خرم آباد است و کمترین آنها متعلق به شهرستان ~~سرخس~~ می باشد .

بررسی مختصری از مشخصات عمده استان لرستان و آبادیهای آن
در سرشماری عمومی آبانماه ۱۳۵۵

استان لرستان با مساحتی بالغ بر ۳۱۳۸۴ کیلومتر مربع بین ۳۲ درجه و ۳۷ دقیقه تا ۳۴ درجه و ۲۲ دقیقه عرض شمالی از خط استوا و ۴۶ درجه و ۵۱ دقیقه تا ۵۰ درجه و ۳ دقیقه طول شرقی از نصف النهار گریبنویج قرار دارد . این استان از جانب شمال به استان مرکزی وهمدان، از غرب به استان ایلام، از جنوب به استان خوزستان و از شرق به استان اصفهان محدود است . استان لرستان در زمان سرشماری دارای ۳ شهرستان مشتمل بر ۱۷ بخش و ۶۳ دهستان بود اما سکه که جمعا " ۳۴۹۲ آبادی دارای سکنه و خالی از سکنه را در بر می گرفته است . این استان در سرشماری آبانماه ۱۳۵۵ دارای ۱۰ نقطه شهری بوده است . توزیع جمعیت کل استان بر حسب نوع خانوار که در جدول الف آمده است نشان می دهد که در سرشماری عمومی آبانماه ۱۳۵۵ - بمعادل ۹۷/۷ درصد جمعیت را اعضای خانوارهای معمولی ساکن و بقیه را اعضای خانوارهای متحرک و عشایری و دستجمعی تشکیل می داده است .

جدول الف - توزیع جمعیت کل استان بر حسب نوع خانوار در سرشماری عمومی ۱۳۵۵

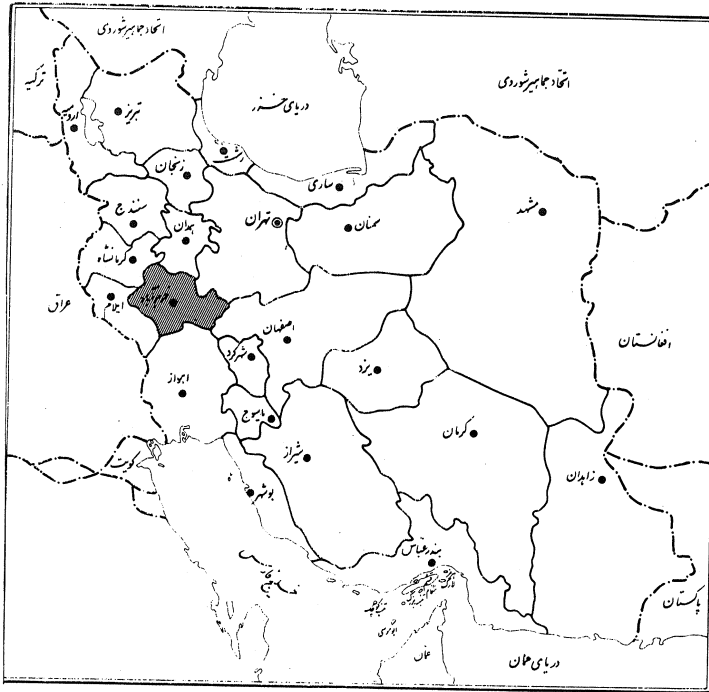
نوع خانوار	خانوار	جمعیت			
		مرد و زن		مرد	زن
		تعداد	درصد		
جمع	۱۷۱ ۵۸۷	۹۳۳ ۹۳۹	۱۰۰/۰	۴۸۵ ۵۲۲	۴۴۸ ۴۰۷
خانوارهای معمولی:	۱۷۱ ۵۲۳	۹۲۶ ۴۹۵	۹۹/۲	۴۷۸ ۳۶۵	۴۴۸ ۱۳۰
ساکن	۱۶۹ ۳۳۵	۹۱۲ ۶۳۴	(۹۷/۷)	۴۷۰ ۹۶۲	۴۴۱ ۶۷۲
متحرک	۹۴	۴۹۶	(۰/۱)	۲۶۸	۲۲۸
عشایری	۲۰۹۴	۱۳ ۳۶۵	(۱/۴)	۷ ۱۳۵	۶ ۲۳۰
خانوارهای دستجمعی:	۶۴	۷ ۴۴۴	۰/۸	۷ ۱۶۷	۲۷۷

ماخذ - مرکز آمار ایران، سرشماری عمومی نفوس و مسکن آبانماه ۱۳۵۵، استان لرستان جدول ۱۱ - .

۸ شهر این استان دارای جمعیت ۵۰۰۰ نفر بیشتر بوده است و چون طبق تعریف مرکز آمار ایران شهر محسوب می شوند، اطلاعات مربوط به آنها در این نشریه ارائه نشده است . ولی ۲ شهر دیگر که جمعیتی کمتر از ۵۰۰۰ فردا شتند به عنوان آبادی در این فرهنگ منظور شده اند .

تقسیمات کشوری ایران به تفکیک استان

در سال ۱۳۵۵



جدول ج شهرستانهای این استان را به تفکیک مساحت، تعداد بخش، دهستان، و آبادیهای دارای سکنه و خالی از سکنه در همنگام سرشماری عمومی آبانماه ۱۳۵۵ نشان می دهد.

جدول ج- مساحت، تعداد بخش، دهستان و آبادی شهرستانهای استان لرستان در سرشماری عمومی آبان ۱۳۵۵

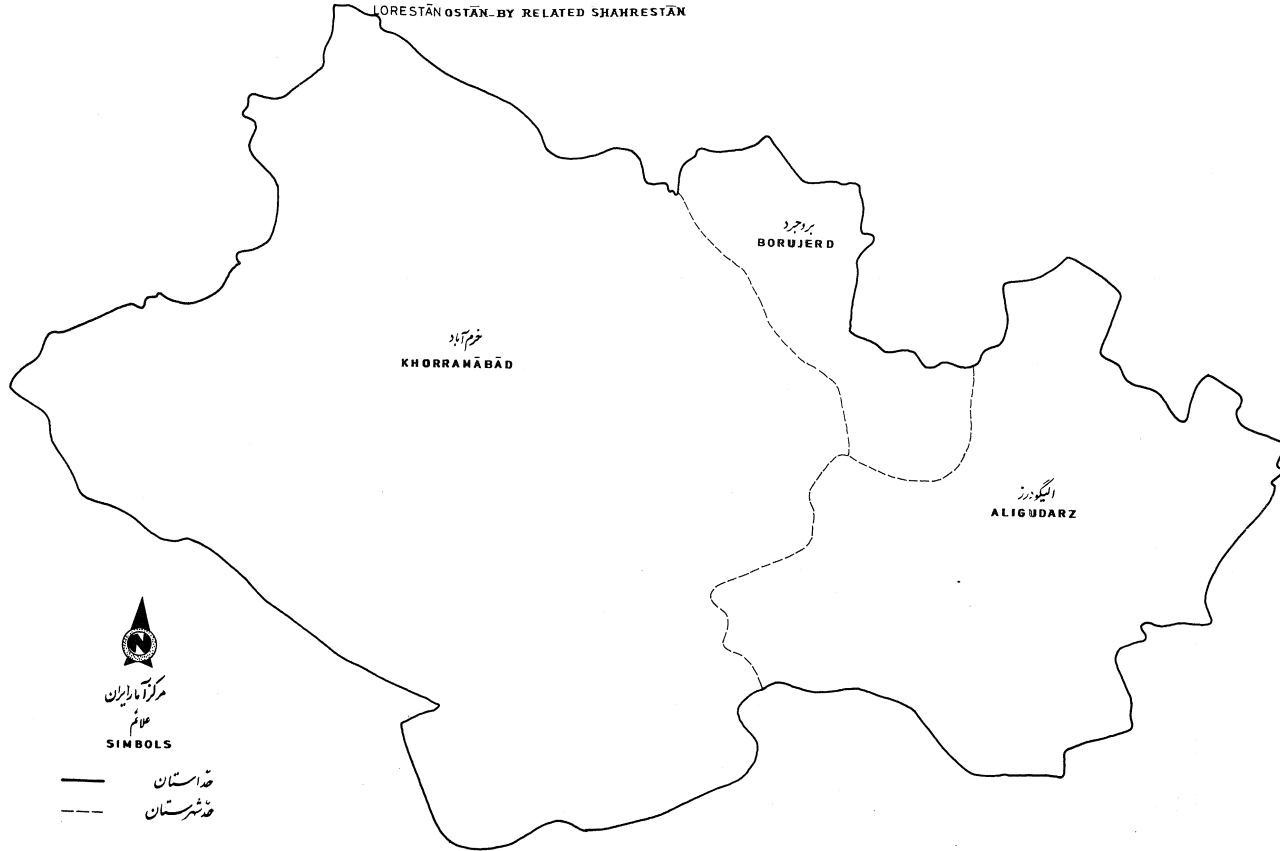
نام شهرستان	مساحت (کیلومتر)	بخش	دهستان	آبادی		
				جمع	دارای سکنه	خالی از سکنه
استان لرستان	۳۱ ۳۸۴	۱۷	۶۳	۳ ۴۹۳	۳ ۴۴۷	۴۶
شهرستان الیگودرز	۸ ۰۷۷	۳	۷	۶۲۸	۶۲۱	۷
شهرستان بروجرود	۲ ۶۴۱	۳	۸	۳۰۶	۳۰۶	-
شهرستان خرم آباد	۲۰ ۶۶۶	۱۱	۴۸	۲ ۵۵۹	۲ ۵۲۰	۳۹
شهرستان						
شهرستان						
شهرستان						
شهرستان						
شهرستان						
شهرستان						
شهرستان						
شهرستان						
شهرستان						
شهرستان						
شهرستان						
شهرستان						
شهرستان						
شهرستان						

از کل آبادیهای این استان که مشخصات عمده هریک از آنها در جداول تفصیلی این نشریه آمده است ۱/۵ درصد دارای برق و ۵/۶ درصد دارای آب لوله کشی و ۱۴/۹ درصد دارای حمام و ۳۶/۳ درصد دارای دبستان و ۱۱/۸ درصد دارای مسجد و ۱/۵ درصد دارای درمانگاه بوده اند. جدول د جمعیت روستایی و آبادیهای دارای تأسیسات و خدمات را در این استان به تفکیک شهرستان در سرشماری عمومی آبانماه ۱۳۵۵ نشان می دهد.

No.1

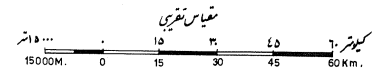
نقشه استان لرستان به تفکیک شهرستان

LORESTĀN OSTĀN-BY RELATED SHAHRESTĀN



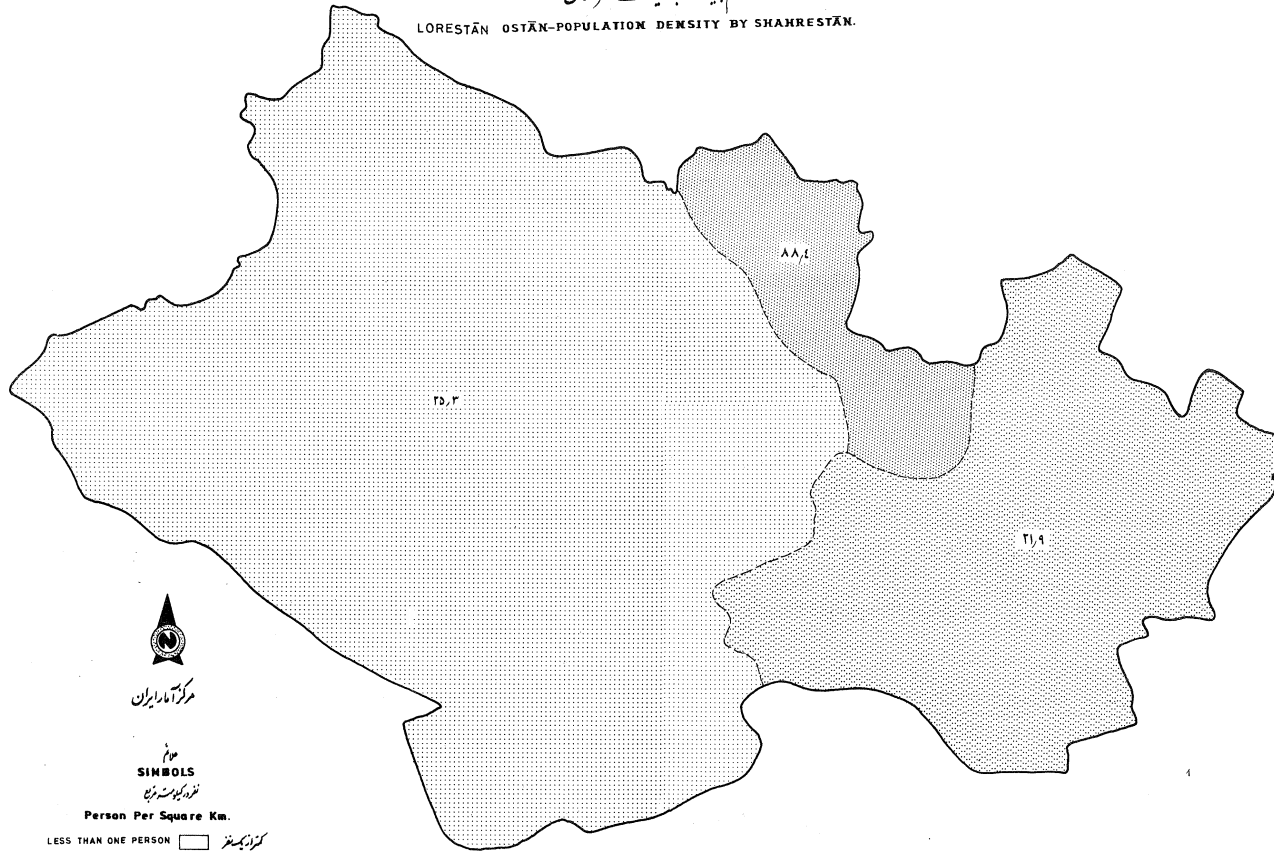
مرکز آمار ایران
عام
SIMBOLS

— حد استان
--- حد شهرستان



نقشه استان لرستان تراکم جمعیت به تفکیک شهرستان

LORESTĀN OSTĀN-POPULATION DENSITY BY SHAHRESTĀN.



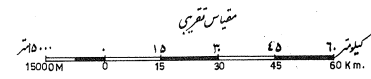
مرکز آمار ایران

نمودار نمادین

SINBOLS

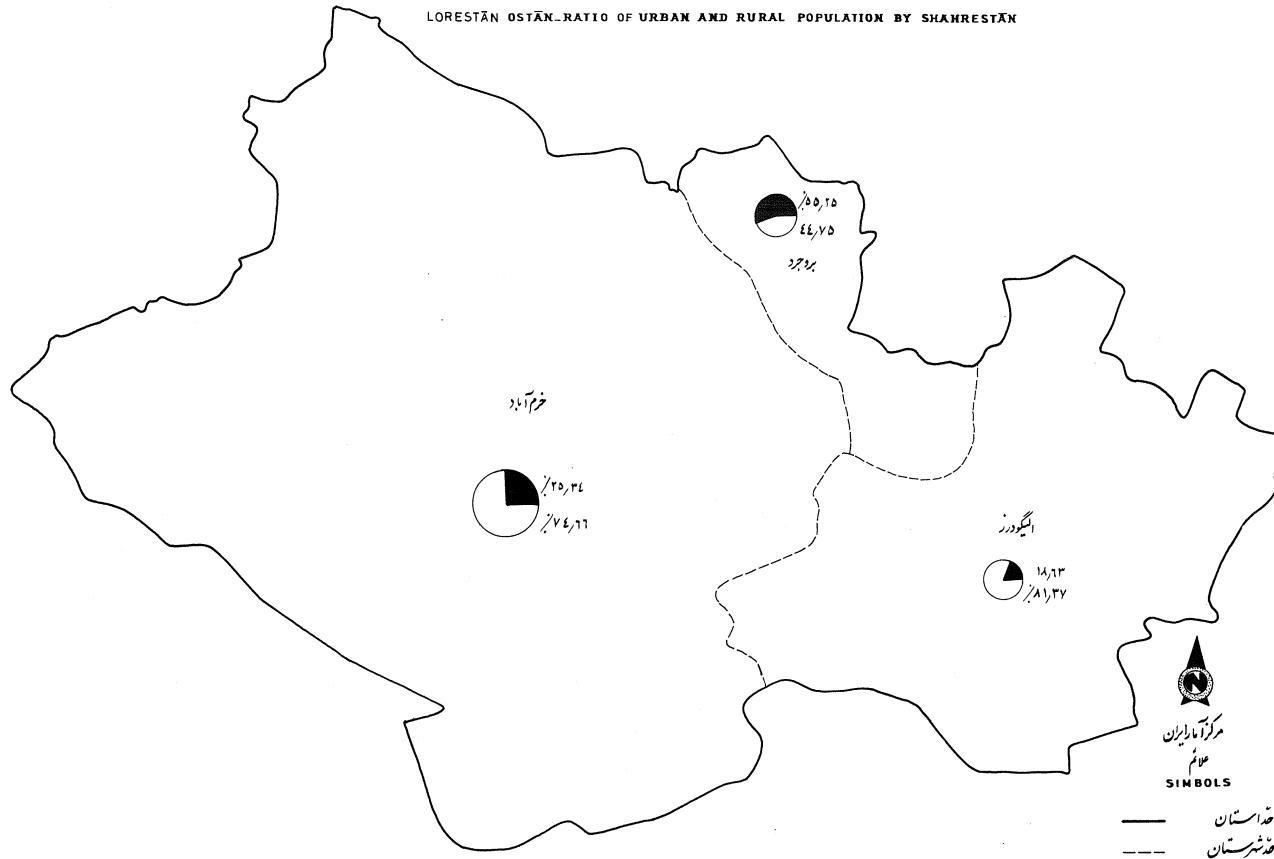
Person Per Square Km.

LESS THAN ONE PERSON	کمزاد یکسفر
1 - 9/9	۱-۹,۹
10 - 24/9	۱۰-۲۴,۹
25 - 49/9	۲۵-۴۹,۹
50 - 99/9	۵۰-۹۹,۹
100 - 499/9	۱۰۰-۴۹۹,۹
500 AND MORE	۵۰۰ و بیشتر



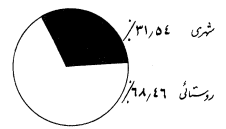
نقشه استان لرستان نسبت جمعیت شهری و روستائی به تفکیک شهرستان

LORESTĀN OSTĀN_RATIO OF URBAN AND RURAL POPULATION BY SHAHRESTĀN




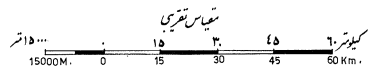
— حد استان
- - - حد شهرستان

URBAN POPULATION — — بیشتری
RURAL POPULATION — — بیشتری



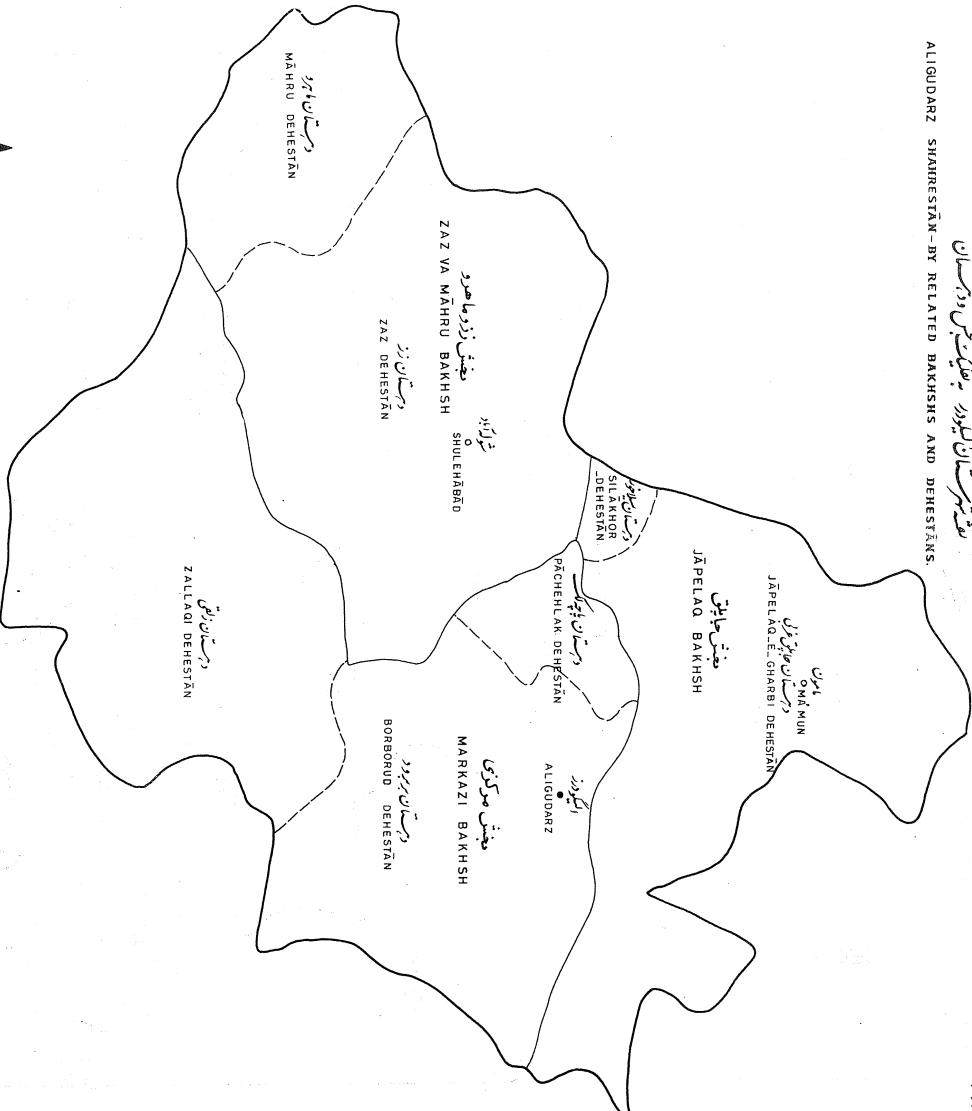
نسبت جمعیت شهری و روستائی در استان لرستان

RATIO OF THE URBAN AND RURAL POPULATION IN LORESTĀN OSTĀN



ALIGUDARZ SHAHRESTĀN - BY RELATED BAKHSHS AND DEHĪSTĀNS.

نقشه شهرستان آلیگودرز به تفکیک بخش و دهستان

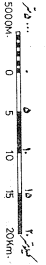


مرکز آلیگودرز

شماره 1

- SYMBOLS**
- — — — — بین‌المللی
 - — — — — شهرستان
 - — — — — بخش
 - — — — — دهستان
 - — — — — مرکز شهرستان
 - مرکز بخش
 - مرکز دهستان

تقریبی

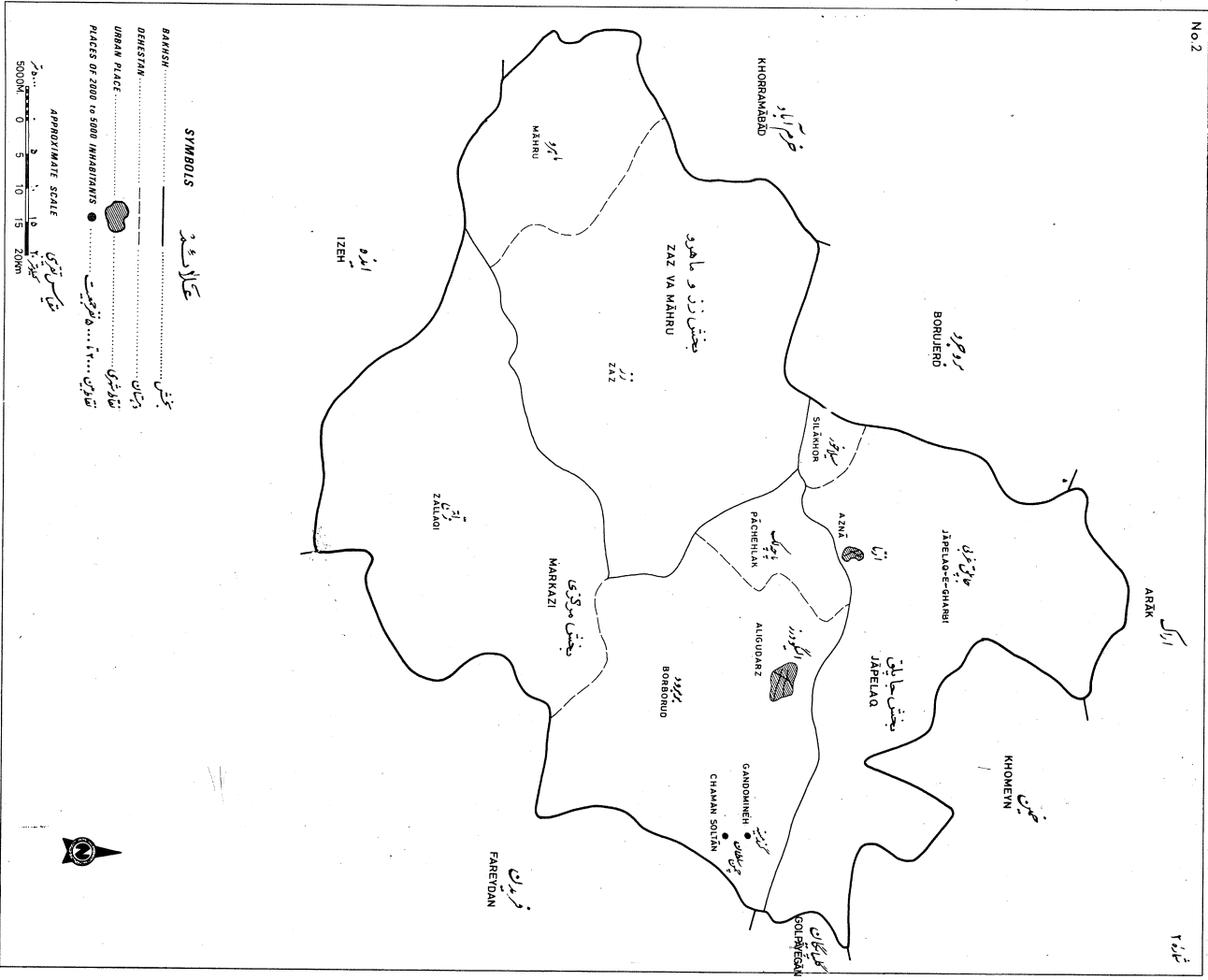


نقشه شهرستان الوند - بخش مرکزی و دهستان (شهری) آبان ۱۳۵۵
 نقشه شهری و دهستان - بخش مرکزی و دهستان - شهری آبان ۱۳۵۵

ALIGUDARZ SHAHRESTAN - BY DEHSTANS. URBAN PLACES AND PLACES OF 2000 TO 5000 INHABITANTS. November 1976

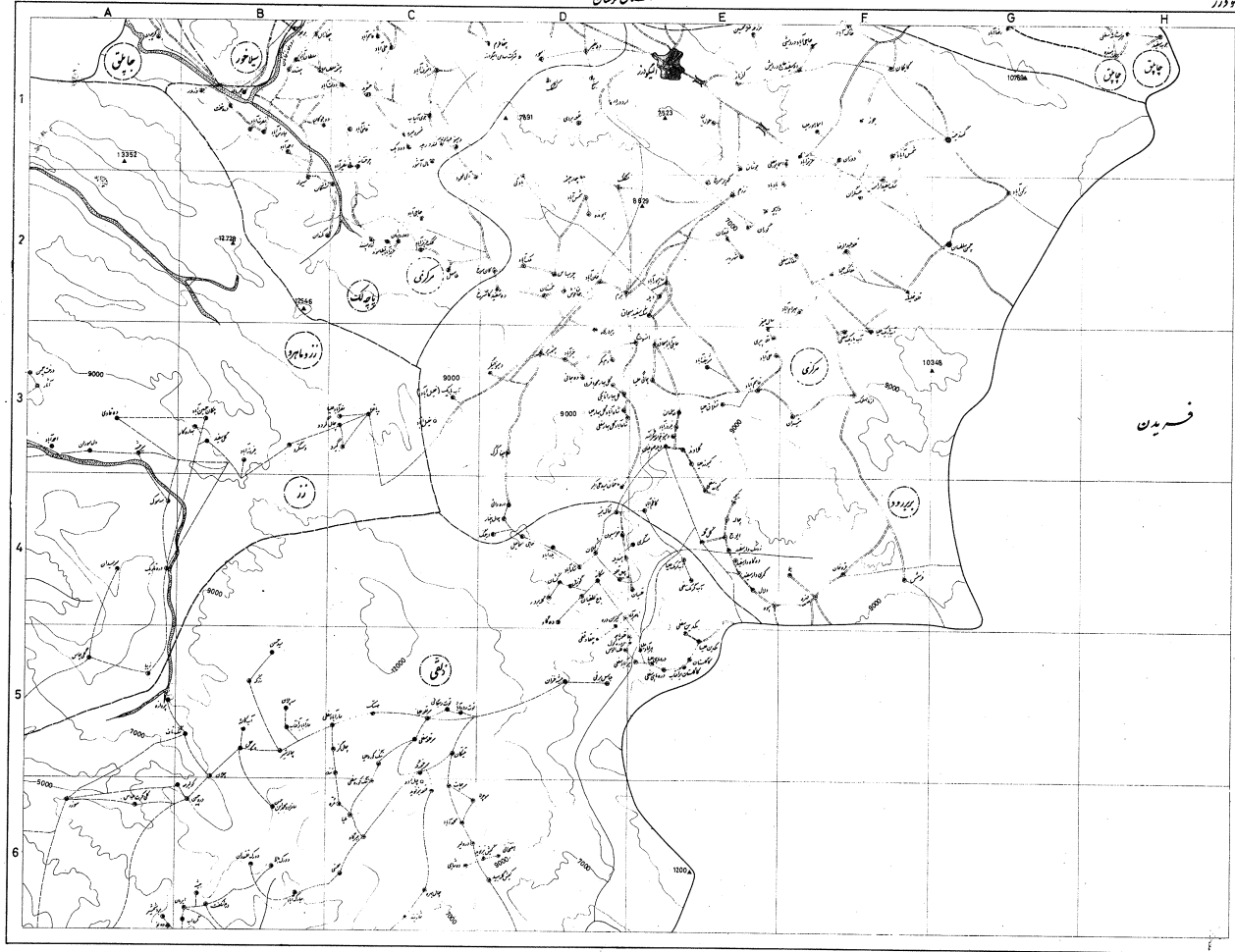
No. 2

شماره ۲

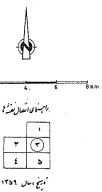


Large scale maps of this shahrestan showing dehestans, places and roads at the time of the National Census of Population and Housing, November 1976, may be purchased from the Statistical Centre of Iran

نقشه با مقیاس بزرگ این شهرستان، دهستانها، شهرها و جاده‌ها در زمان سرشماری جمعیت و مسکن ملی، نوامبر ۱۳۵۵، می‌تواند از مرکز آمار و سرشماری ایران خریداری شود.



- مشر
- خطوط ۱:۲۰۰ متر
- آبادی
- کانون سکونت
- کانون غیر سکونی
- چاه
- شبکه برق
- محدوده شالیزار
- محدوده جنگل
- محدوده باغ
- محدود سبزی
- حدود باغستان
- حدود باغچه
- حدود باغچه آبجی
- حدود باغچه
- حدود باغچه
- حدود باغچه
- حدود باغچه
- حدود باغچه
- حدود باغچه
- حدود باغچه
- حدود باغچه
- حدود باغچه
- حدود باغچه
- حدود باغچه
- حدود باغچه
- حدود باغچه
- حدود باغچه
- حدود باغچه
- حدود باغچه



مقیاس ۱:۵۰,۰۰۰
تاریخ سال ۱۳۶۱

ردیف	شماره پروانه	شرح	تعداد خانوار	جمعیت	نوع راه‌های آبیاری			نمایر است عمومی			نمایر است آموزشی و فرهنگی					نمایر است ارباب‌مختار					نمایر است اقتصادی و اجتماعی																		
					آبیاری طبیعی	آبیاری کانال	آبیاری کول	سبک	ضلعان	مهم	دانشگاه	مدرسه	مدرسه	سجده	سنگ	سایر	سایر	سایر	سایر	سایر	سایر	سایر	سایر	سایر	سایر	سایر													
۲۷	۳۶	۳۵	۳۴	۳۳	۳۲	۳۱	۳۰	۲۹	۲۸	۲۷	۲۶	۲۵	۲۴	۲۳	۲۲	۲۱	۲۰	۱۹	۱۸	۱۷	۱۶	۱۵	۱۴	۱۳	۱۲	۱۱	۱۰	۹	۸	۷	۶	۵	۴	۳	۲	۱			
1-D3																																							
1-C6				x																																			
1-D3					x																																		
3-H1																																							
1-B4				x		x																																	
1-B5																																							
1-C3	x				x																																		
1-B5	x			x	x	x																																	
1-B5																																							
1-C3	x			x	x	x	x																																
1-G6					x	x																																	
1-G6					x	x																																	
1-F5	x																																						
1-C3					x	x																																	
1-C4					x	x																																	
1-G6					x	x																																	
1-E6	x				x	x																																	
1-E6	x				x	x																																	
1-F6																																							
1-E6	x	x																																					
1-B3	x				x	x																																	
1-A4																																							
1-E6																																							
1-D5																																							
1-C6	x																																						
1-G6	x				x	x	x																																
1-C3	x				x	x																																	
1-A5																																							
1-B5																																							
1-B6																																							

مردمت	تأسیسات اقتصادی و اجتماعی										تأسیسات ارتباطی و اطلاعاتی					خدمات پزشکی و اداری					تأسیسات آموزشی و فرهنگی					تأسیسات عمومی			نوع راه‌های آبی	وضع راه‌های طبیعی	جمعیت	تعداد خانوار	شرح			
	تولید برق	تولید آب	تولید گاز	تولید نفت	تولید برق	تولید آب	تولید گاز	تولید نفت	تولید برق	تولید آب	تولید گاز	تولید نفت	تولید برق	تولید آب	تولید گاز	تولید نفت	تولید برق	تولید آب	تولید گاز	تولید نفت	تولید برق	تولید آب	تولید گاز	تولید نفت	تولید برق	تولید آب	تولید گاز	تولید نفت								
۳۷	۳۶	۳۵	۳۴	۳۳	۳۲	۳۱	۳۰	۲۹	۲۸	۲۷	۲۶	۲۵	۲۴	۲۳	۲۲	۲۱	۲۰	۱۹	۱۸	۱۷	۱۶	۱۵	۱۴	۱۳	۱۲	۱۱	۱۰	۹	۸	۷	۶	۵	۴	۳	۲	۱
1-B4	x																																			گامیان پامین
1-C3					x																															کهر
1-C4						x																														کرتیلان
1-D4																																				کساوند گلگیر
1-B4						x																														کلبه
1-E5					x	x																														کنده
1-A5							x																													کهریز
1-B5	x																																			کهریز سفید
1-C6																																				کمری
1-C4	x				x	x	x	x																												گامبار سفلی
1-C4	x					x	x																													گامبار علیا
1-B6						x	x																													گرجی
1-B4	x						x																													گلگه
1-D4																																				گلگه
1-E6	x																																			گل زرد
1-C5							x																													گمبه
1-C3	x						x																													گورچک
1-D6																																				گوره چی
1-C5																																				گورگه
1-C4	x						x																													گنجه (زنکته)
1-D6																																				محمود آباد شهاب
1-D5																																				ملاطاب
1-C5																																				مرزبان
1-A5	x																																			مسمود آباد
1-C3	x																																			محمود آباد
1-A4																																				مالیچه
1-E6																																				موشله
1-E5																																				میران ده
1-E6																																				مزرعه آباد
1-D5																																				مدآباد

تاریخ	شرح	تعداد خانوار	جمعیت	نوع راهبرد		تهاسات عمومی										تهاسات تخصصی									تهاسات اقتصادی و اجتماعی																			
				آب و فاضلاب	سویچ	مدرسه	بازار	مدرسه	مدرسه	مدرسه	مدرسه	مدرسه	مدرسه	مدرسه	مدرسه	مدرسه	مدرسه	مدرسه	مدرسه	مدرسه	مدرسه	مدرسه	مدرسه	مدرسه	مدرسه	مدرسه	مدرسه	مدرسه	مدرسه	مدرسه														
۳۷	۱	۲	۳	۴	۵	۶	۷	۸	۹	۱۰	۱۱	۱۲	۱۳	۱۴	۱۵	۱۶	۱۷	۱۸	۱۹	۲۰	۲۱	۲۲	۲۳	۲۴	۲۵	۲۶	۲۷	۲۸	۲۹	۳۰	۳۱	۳۲	۳۳	۳۴	۳۵	۳۶	۳۷							
۱-C5	مامون	۱۴۷	۷۷۰	۲	۱	۲																																						
۱-G6	تصرف آب	۵۲	۲۹۹	۲	۵	۲																																						
۱-B3	وتای	۴۵	۲۹۳	۲	۵	۲																																						
۳-B1	هنده	۱۳۲	۷۱۴	۲	۶	۱																																						
۳-H1	هستانه سفلی	۲۹	۱۵۴	۲	۶	۱																																						
۱-H6	هستانه علیا	۵۴	۳۱۴	۲	۶	۱																																						
۱-B5	هوشر	۲۸	۱۹۶	۲	۶	۱																																						
	دوستان دولتی	۲۵۹۴	۱۴۰۴۳	۲	۴۷	۱											۷	۹																										
۳-B5	آبکاسه	۱۴	۸۶	۲	۷	۱																																						
۳-A1	آبکلاه	۱۶	۶۶	۲	۷	۱																																						
۳-E4	آبگروک علیا	۱۳	۶۸	۲	۷	۱																																						
۳-E4	آبگروک سفلی	۸	۳۹	۲	۶	۱																																						
۳-A1	آبگروک	۵	۲۷	۲	۷	۱																																						
۳-C1	الان عباسی	۲۱	۱۱۵	۲	۷	۱																																						
۳-B6	امام زاده محمد بن حسن	۱۷	۶۷	۲	۷	۱																																						
۳-A2	اودلو	۱۶	۹۴	۲	۷	۱																																						
۳-B6	ایرمان	۹	۵۸	۲	۷	۱																																						
۳-A1	ایلرد	۳۷	۱۹۷	۲	۷	۱																																						
۳-D4	باغ لطیفیان	۵۲	۲۸۹	۲	۶	۱																																						
۳-D4	بدرآباد	۵	۲۳	۲	۷	۱																																						
۳-A6	برد مشیر	۲۰	۹۳	۲	۷	۱																																						
۳-B1	بن دز	۳	۱۷	۲	۷	۱																																						
۳-A1	بهدوان آرینا	۸	۵۸	۲	۷	۱																																						
۳-B6	بیشه	۹	۳۷	۲	۷	۱																																						
۳-D5	بیشه خزان	۱۶	۹۸	۲	۶	۱																																						
۳-A1	بایلد آرینا	۵	۲۲	۲	۷	۱																																						
۳-B5	پیرچل	۱۱۸	۷۱۰	۲	۵	۱																																						
۳-A5	پروازه	۸	۴۵	۲	۷	۱																																						
۳-B1	پز علیا	۵۸	۳۲۱	۲	۷	۱																																						

موقت آبادی	تأسیسات اقتصادی و اجتماعی					تأسیسات ترابری و اتصالاتی					خدمات پزشکی و آموزشی					تأسیسات عمومی					وضع آب و برق	تعداد خانوار	شرح															
	آب و برق	آب و گاز	تلفن	تلفن	تلفن	تلفن	تلفن	تلفن	تلفن	تلفن	تلفن	تلفن	تلفن	تلفن	تلفن	تلفن	تلفن	تلفن	تلفن	تلفن				تلفن														
۳۷	۳۶	۳۵	۳۴	۳۳	۳۲	۳۱	۳۰	۲۹	۲۸	۲۷	۲۶	۲۵	۲۴	۲۳	۲۲	۲۱	۲۰	۱۹	۱۸	۱۷	۱۶	۱۵	۱۴	۱۳	۱۲	۱۱	۱۰	۹	۸	۷	۶	۵	۴	۳	۲	۱		
5-B1																																					پهز وسطی	
5-B1																				x									x							۲۳	پهز سفلی	
2-G6																																				۴۱	پشتا همیشه	
5-C1							x																													۲	پندگی	
5-C1																																				۸	پنجه کار	
5-D1																													x							۱۶	تلون کرد	
5-B1																																				۳	ته تر	
5-A2																																				۶	تنگ کوره سفلی	
3-C6																																				۶	تندر	
3-C5																																				۳۰	تنگ کوره علیا	
3-C5																																				۴	تنگ تاف	
3-B5							x																													۲۶	توت رهگانی	
3-C5																																				۹	توت رود آباد	
3-C5																												x								۱۱	تیکنان	
5-C1																																				۴	جنگل بلند	
5-A2																		x																		۹	جو آب	
3-C6																																		x		۸	جیرگاہ	
5-A2							x																													۱۰	چال بودر	
3-C6																																				۴۴	چال بهره	
5-A2																																				۸	چال گج	
3-C6																																					۸	چال رده
5-A2																																				۸	چال رفت	
3-D4																																				۱۴	چال قلعه	
3-C5																																				۲۸	چال گز	
3-B5																																				۱۳	چاله شیر	
3-D5																																				۹	چقا وقتی	
3-B5							x																													۲۳	چلان	
2-H6																																				۱۲	چیتی	
3-D4																																				۱۴	حاجی اسماعیل	

تاریخ ثبت	تاریخ آید	تأسیسات اقتصادی و اجتماعی										تأسیسات ترافیکی و اتصالاتی										خدمات پزشکی و آموزشی										تأسیسات آموزشی و مذهبی										تأسیسات عمومی							شرح
		نور	تولید آب	تولید برق	سازه	مسکونی	تفریحی	فرهنگی	فرهنگی	فرهنگی	فرهنگی	فرهنگی	فرهنگی	فرهنگی	فرهنگی	فرهنگی	فرهنگی	فرهنگی	فرهنگی	فرهنگی	فرهنگی	فرهنگی	فرهنگی	فرهنگی	فرهنگی	فرهنگی	فرهنگی	فرهنگی	فرهنگی	فرهنگی	فرهنگی	فرهنگی	فرهنگی	فرهنگی	فرهنگی	فرهنگی	فرهنگی	فرهنگی											
۳۷	۳۶	۳۵	۳۴	۳۳	۳۲	۳۱	۳۰	۲۹	۲۸	۲۷	۲۶	۲۵	۲۴	۲۳	۲۲	۲۱	۲۰	۱۹	۱۸	۱۷	۱۶	۱۵	۱۴	۱۳	۱۲	۱۱	۱۰	۹	۸	۷	۶	۵	۴	۳	۲	۱													
3-D4	x																																			خاک بتیه													
3-D4																																				خوسییون													
2-G6																																			خال از سنگ														
5-A1																																			دراودک														
3-B6																																			دره اشکفت														
5-A1																																			دره جاز														
3-B6																																			دره چین														
5-B1																																			دستگرد														
3-B5																																			دره کول														
3-C6																																			دره لیبر														
3-E5																																			دره ماهی سفلی														
3-E5																																			دره ماهی علیا														
3-A6																																			دره نو														
3-B6																																			دورک قلندران														
3-B6																																			دورک بالا														
3-D4																																			دره گاو														
3-C6																																			دره شاهی														
5-D1																																			دیزآباد														
3-B5																																			رزگه														
2-G6																																			رضاقی														
5-A2																																			زردفت														
3-B5																																			سارآباد برآفتاب														
3-C5																																			سارآباد سفلی														
5-C1																																			سراستان														
5-B1																																			سرجات														
3-C6																																			سرجات														
3-C5																																			سرخیمه گه														
3-C5																																			سرقلمه سفلی														
3-C5																																			سرقلمه علیا														
3-D4																																			سکانه														

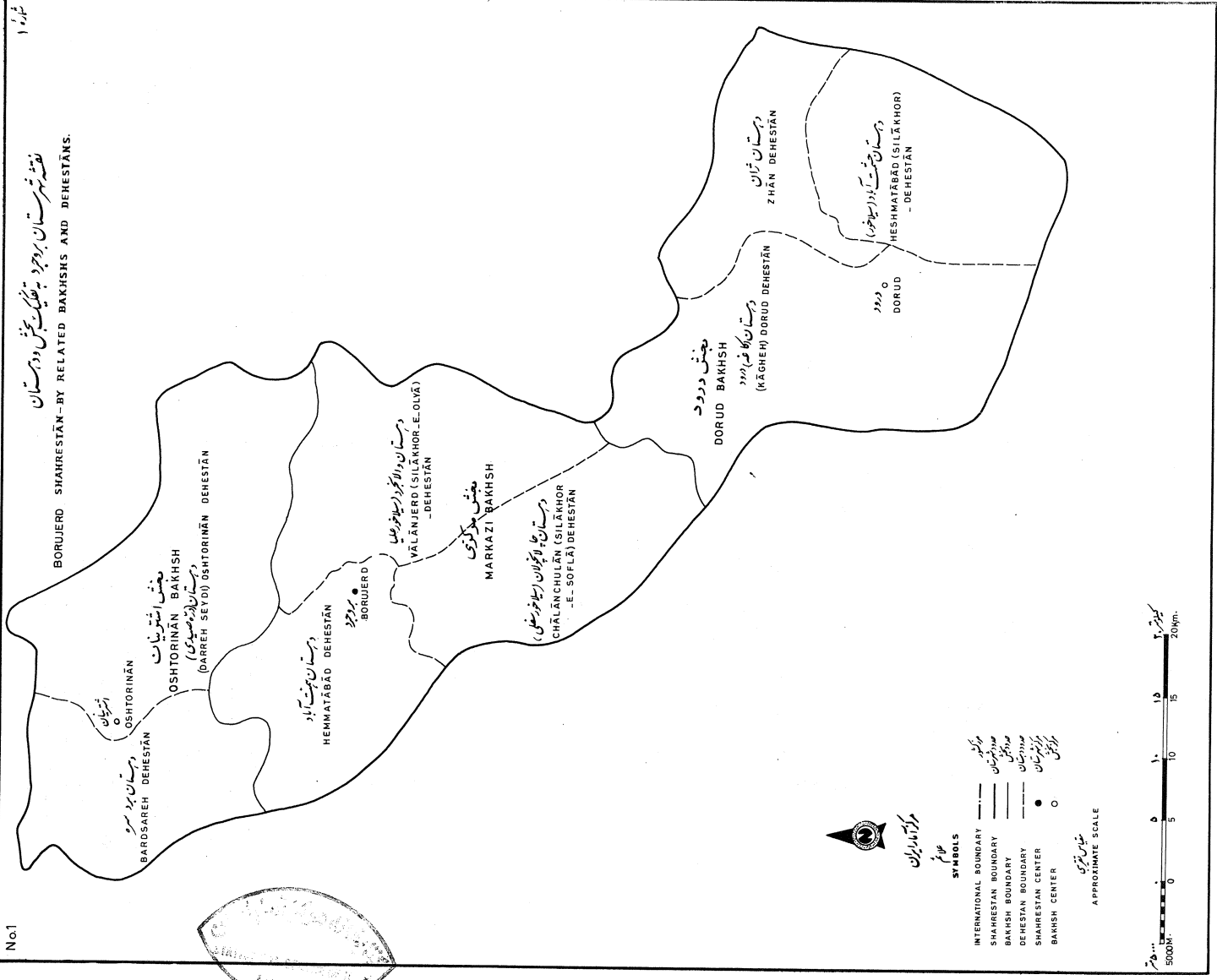

تاریخ	تأسیسات اقتصادی و اجتماعی								تأسیسات اجتماعی و آموزشی							تأسیسات آموزشی و مذهبی											تأسیسات عمومی				نوع راه‌ها و معابر	تعداد خانوار	شرح			
	شهرت آبادی	شهرت آبادی	توسعه آبادی	انواعی آبادی	توسعه آبادی	انواعی آبادی	انواعی آبادی	انواعی آبادی	بازار	بازار	بازار	بازار	بازار	بازار	بازار	بازار	بازار	بازار	بازار	بازار	بازار	بازار	بازار	بازار	بازار	بازار	بازار	بازار	بازار	بازار				بازار	بازار	بازار
۲۷	۳۶	۳۵	۳۴	۳۳	۳۲	۳۱	۳۰	۲۹	۲۸	۲۷	۲۶	۲۵	۲۴	۲۳	۲۲	۲۱	۲۰	۱۹	۱۸	۱۷	۱۶	۱۵	۱۴	۱۳	۱۲	۱۱	۱۰	۹	۸	۷	۶	۵	۴	۳	۲	۱
5-D1																																	۹۳	۱۷	گنداب	
5-A1					x																											۲۱	۵	گورگانی آرتیا		
3-D4																																۱۶۵	۲۷	گوزیل		
5-B2																																۴۳	۸	گرگی		
5-C1																																۴۱	۷	گوشه		
3-D4																										x						۱۲۹	۲۳	گیلان		
5-A1																																۳۶۰	۷۳	لیبرک		
5-C1																																۳۸	۷	لیبریری		
3-B6							x																									۲۰۱	۳۲	مبارک آباد		
3-C6																																۱۱۳	۲۴	محسنی		
3-C6																																۴۹	۱۱	محمد آباد		
3-C6																																۱۰۸	۲۱	مره		
3-E4																																۲۸	۷	مسگری		
3-E5	x																															۱۴۲	۲۳	مکد بین سفلی		
3-E5							x																									۲۴۸	۵۰	مکد بین علیا		
3-D5								x																								۳۵	۴	هلك الموس		
3-C6																																۱۵۸	۳۲	طلیا		
3-C6																																۱۷۸	۳۳	موچرلا		
5-C1																																۵۵	۸	میدل		
5-A1																																۷۸	۱۰	میان ژوه		
3-D4																																۸۳	۱۷	ناصر آباد		
2-G6																																خالی از سکنه		نیمکان		
5-A1																																۶۷	۱۲	واریک		
5-A1																																۴۳	۶	ورژد آرتیا		
3-E5																																۵۷	۱۴	هرآبیا د سفلی		
3-E5																																۱۰۱	۱۷	هرآبیا علیا		
3-C5																																۲۹۳	۶۰	هستک		
3-D6																																۱۰۰	۱۹	هفت خانی		
3-D4																																۵۶	۹	هند یله		

شرح	تعداد خانوار	جمعیت	نوع راه			نمایسات عمومی							نمایسات آموزشی و تفریحی							نمایسات ارتباطی و اجتماعی							موتور											
			آباده	آباده طبیعی	برق	سب	خاک	ساحل	درمان	مدرسه	مدرسه	ساز	سایر	سایر	سایر	سایر	سایر	سایر	سایر	سایر	سایر	سایر	سایر	سایر														
۱	۲	۳	۴	۵	۶	۷	۸	۹	۱۰	۱۱	۱۲	۱۳	۱۴	۱۵	۱۶	۱۷	۱۸	۱۹	۲۰	۲۱	۲۲	۲۳	۲۴	۲۵	۲۶	۲۷	۲۸	۲۹	۳۰	۳۱	۳۲	۳۳	۳۴	۳۵	۳۶	۳۷		
دوستان زور	۳۰۰۴	۱۶۰۷۷	۲	۲	۲																																	
آبگرمک	۱۶	۹۵																																				
آقاولی	۱۷	۷۶																																				
آثار	۱۸	۱۰۹																																				
احمد آباد	۴	۲۱																																				
اردسی	۳۸	۲۰۷																																				
آذروند	۶	۳۹																																				
احمد آباد زهرا	۳۸	۲۰۱																																				
برآفتاب	۳۱	۱۶۳																																				
برد فاتح (امیر)	۳۷	۱۶۷																																				
بنه وار یعقوب	۲۲	۱۳۸																																				
بن تنگ	۲۰	۹۳																																				
برز (محمد شاه)	۲۲	۱۰۳																																				
بنگ	۸	۴۷																																				
بوکر	۸	۵۲																																				
بهاره کار	۱۲	۶۰																																				
پاقلا	۹	۵۲																																				
پرتهیل	۴۷	۲۳۶																																				
پرهوشن	۱۵	۷۴																																				
پیرامام	۶۳	۳۴۲																																				
پیناف	۳۱	۱۶۲																																				
تاویر	۱۷	۹۹																																				
تون	۱۸	۹۳																																				
تیرنان	۸	۵۶																																				
تلکستان	۲۲	۱۴۸																																				
تی	۴۵	۲۴۵																																				
جرجر	۱۳	۷۴																																				
چله	۲۲	۱۳۱																																				
چشمه دره	۵۱	۲۷۸																																				
چشمه پریان	۵۲	۲۸۵																																				

موقعیت	تأسیسات اقتصادی و اجتماعی										تأسیسات ارتباطی و نظامی					خدمات پزشکی و دامپزشکی					تأسیسات آموزش و مذهبی					تأسیسات عمومی					تعداد خانوار	شرح				
	آبادی	تولید	تولید	تولید	تولید	تولید	تولید	تولید	تولید	تولید	تولید	تولید	تولید	تولید	تولید	تولید	تولید	تولید	تولید	تولید	تولید	تولید	تولید	تولید	تولید	تولید	تولید	تولید	تولید	تولید			تولید	تولید		
۳۷	۳۶	۳۵	۳۴	۳۳	۳۲	۳۱	۳۰	۲۹	۲۸	۲۷	۲۶	۲۵	۲۴	۲۳	۲۲	۲۱	۲۰	۱۹	۱۸	۱۷	۱۶	۱۵	۱۴	۱۳	۱۲	۱۱	۱۰	۹	۸	۷	۶	۵	۴	۳	۲	۱
2-F1				x											x											x										چم چید
3-B3					x	x															x															چکان حسین آباد
3-C3																																				چال گردو
2-H2																										x										چال گردکشت ورزه
2-B2																																				چلقادی
2-F3																																				چله
2-F1															x												x									چنار
2-G3																																				چال اشکوه
2-F3																																				چل غرو
2-F2					x	x		x							x						x															حبه
2-F2						x									x												x									خان آباد
2-H3																											x									خداداد کوش سنگلی
2-H3																																				خداداد کوش طلیا
2-H3																										x										خیرآباد
3-A4															x																					دره تاریک
2-G2															x												x									درچه
3-A3																											x									درخت چمن
2-F2																											x									دره دنگ
2-F3																																				درازی
2-F2															x																					دره کول
2-G4																																				درسون
3-B3							x																													دستگرد
2-H5																																				دشتخانی
2-H3																																				ده پره جعفرقلی کشت ورزه
2-H2																																				ده سید کشت ورزه
2-H3																																				ده صیدال کشت ورزه
2-H3																																				ده محمد حسین
3-A3																																				ده مقادی
2-F2																																				ده یارطلی
2-F2																																				ده اسفند یار

مردمت	تأسیسات اقتصادی و اجتماعی										تأسیسات ارتباطی اجتماعی					تأسیسات آموزشی و تفریحی					تأسیسات عمومی					نوع آبزی	نوع آبزی	نوع آبزی	تعداد خانوار	شرح							
	آبادی	تولید	تولید	تولید	تولید	تولید	تولید	تولید	تولید	تولید	تولید	تولید	تولید	تولید	تولید	تولید	تولید	تولید	تولید	تولید	تولید	تولید	تولید	تولید	تولید						تولید	تولید	تولید				
۳۷	۳۶	۳۵	۳۴	۳۳	۳۲	۳۱	۳۰	۲۹	۲۸	۲۷	۲۶	۲۵	۲۴	۲۳	۲۲	۲۱	۲۰	۱۹	۱۸	۱۷	۱۶	۱۵	۱۴	۱۳	۱۲	۱۱	۱۰	۹	۸	۷	۶	۵	۴	۳	۲	۱	
3-A1					x																		x													۴۴	کرچیان
1-A6	x				x	x	x																x													۸۹	کلاکه
						۲																				۱۰										۱۰۵۲	درهستان ماهرود
2-D4																																				۷	آبگرمک سفلی
2-E4																																				۱۱	آبگرمک
2-D4																																				۷	آبگرمک علیا
2-C4																											x									۱۳	اوسه امید علی
2-E4																																				۱۸	بهرمرنگ سر
2-D4																																				۴	برآفتاب رهرو
2-D3																																				۳۵	برآفتاب علی صغر
2-E4																																				۲۲	برآفتاب همه
2-D3																																				۱	برد لوسه
2-E5																																				۱۴	پوچکک
2-C4																																				۱۰	پاره
2-C4																																				۴	پاریاب
2-E5																																				۱۴	پاسفید دانه
2-E3																																				۱۱	پاکبود
2-E4																																				۸	پای طاف ترحمعلی
2-C4																																				۳	پشت مورت دره اشگفت
2-C4																																				۲	پلنگ کوه
2-C4																																				۲	پلنگ کوه سلطان محمد
2-E5																																				۸	پنبه کار
2-E5																																				۲	تل چوله
2-E5																																				۲۰	تنگ چنار
2-E4																																				۶	تهوه علیا حسین
2-C4																																				۵	توت چسره
2-E4																																				۳	تهوه سوخته زار
2-E4																																				۸	تهوه جعفر
2-D4																																				۵	چوکار

نقشه شهرستان بردوج به تفکیک بخش و دهستان
BORUJERD SHAHRESTĀN - BY RELATED BAKHSHS AND DEHĀSTĀNS.



معاونت نقشه برداری
وزارت راه و ترابری

SYMBOLS

- INTERNATIONAL BOUNDARY
- SHAHRESTAN BOUNDARY
- BAKHSH BOUNDARY
- DEHĀSTĀN BOUNDARY
- SHAHRESTAN CENTER
- BAKHSH CENTER

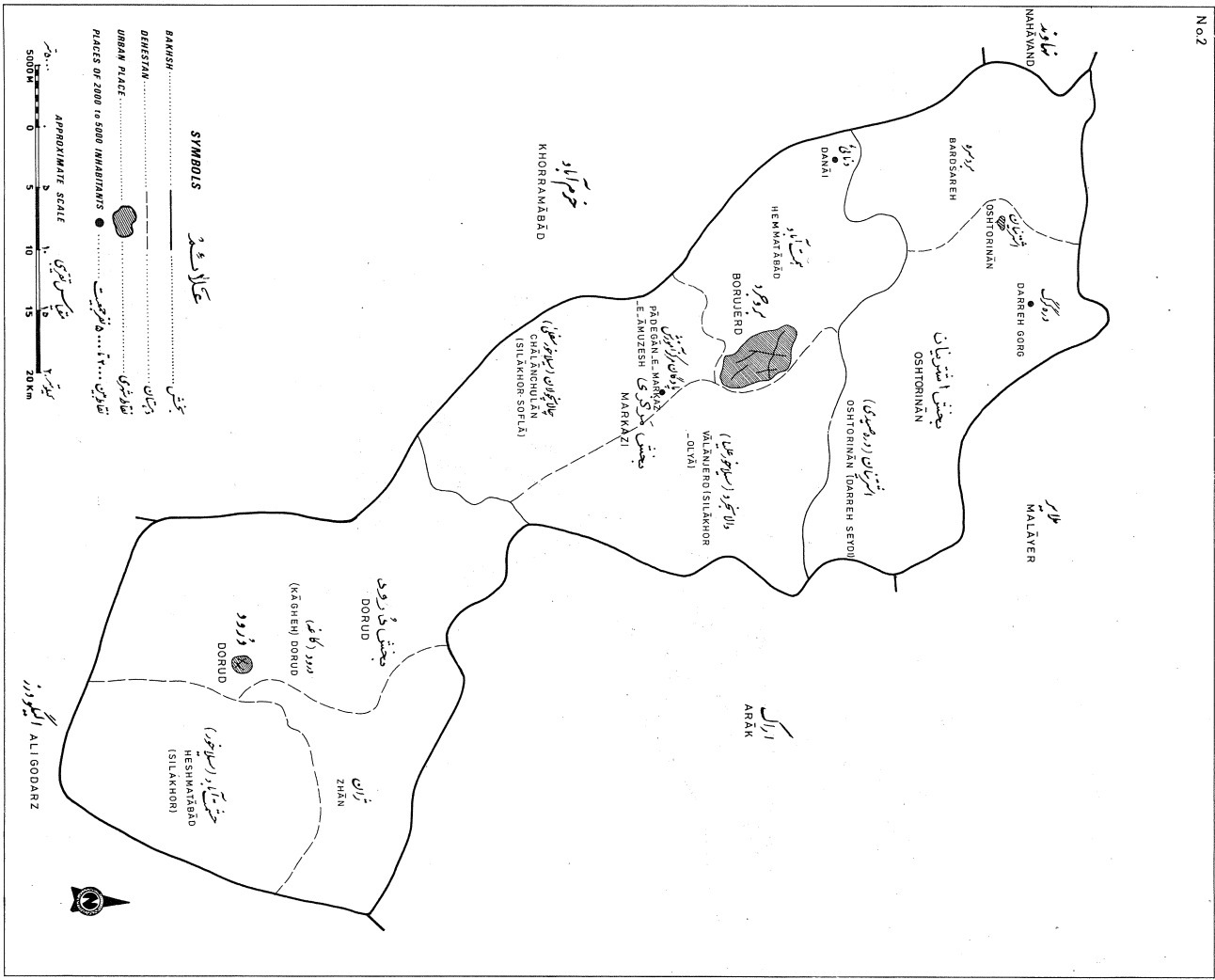
نشان مرکزی
APPROXIMATE SCALE



نقشه شهرستان بروجرود - بنگیاب رستمان - تقاطع شهری و دهانه پایین ۲۰۰۰ تا ۵۰۰۰ نفر جمعیت (سرشماری آبان ماه ۱۳۵۵)

BOJERUD SHAHRESTAN - BY DEHSTANS, URBAN PLACES AND PLACES OF 2000 to 5000 INHABITANTS, November 1976

No 2



Large scale maps of this shahrestan showing dehestans, places and roads at the time of the National Census of Population and Housing, November 1976, may be purchased from the Statistical Centre of Iran

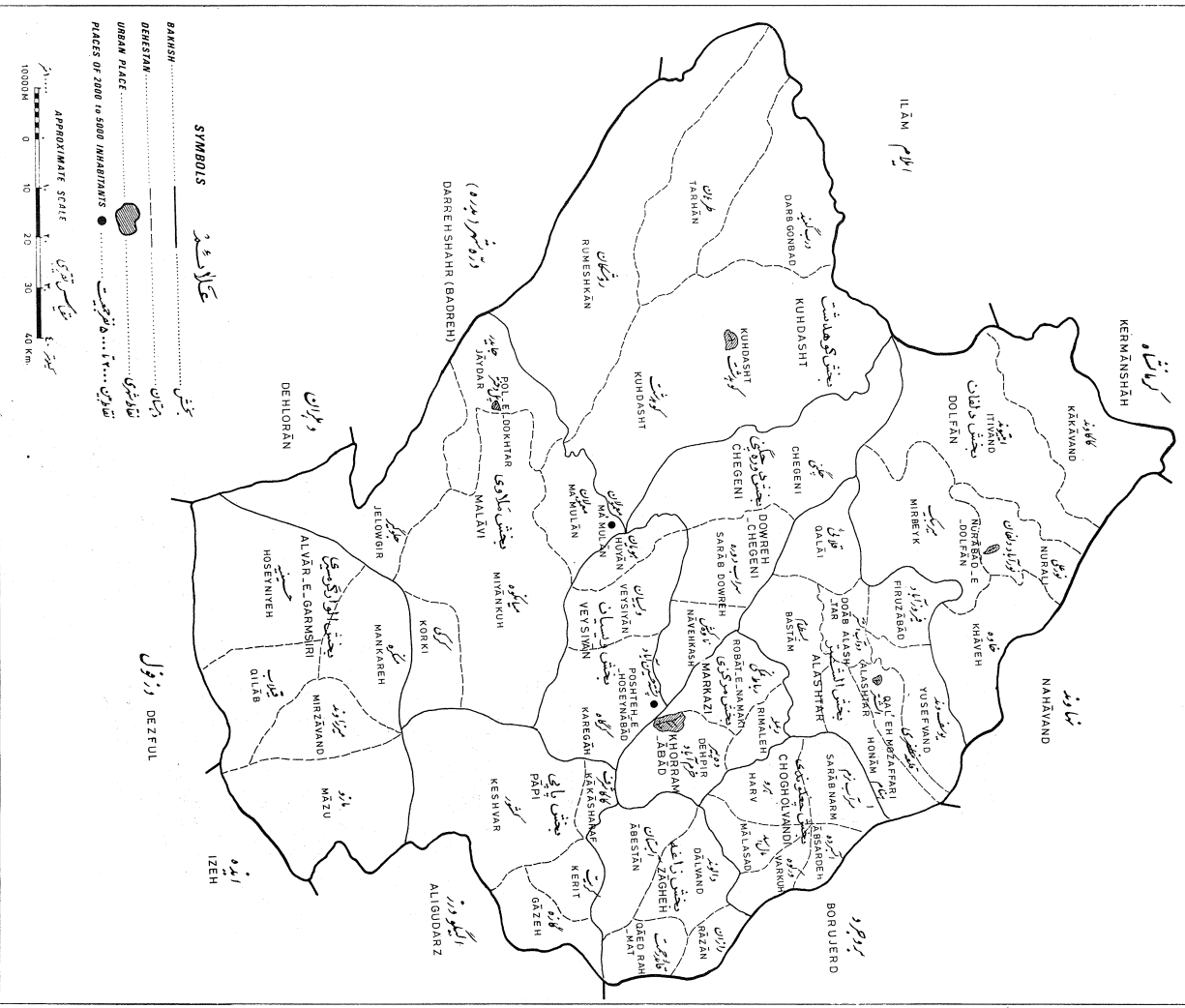
نقشه های این شهرستان به تفصیل در مرکز آمار ایران در دسترس است. جهت
 درجاسای نمودن در روزنامه ها، نشریات علمی، غیر علمی، آلبوم ها (۱۳۵۵) میسر
 از مرکز آمار ایران تهیه می شود.

موقت	تأسیسات اقتصادی اجتماعی										تأسیسات اجتماعی عمومی							نوع آب (گداز، آبی، طبیعی)	جمعیت	تعداد خانوار	شرح																
	تولید برق	تولید آب	تولید گاز	تولید نفت	تولید سایر	تولید خدمات	تولید درمانی	تولید آموزشی	تولید فرهنگی	تولید ورزشی	تولید تفریحی	تولید خدمات	تولید درمانی	تولید آموزشی	تولید فرهنگی	تولید ورزشی	تولید تفریحی																				
۷۷	۳۶	۳۵	۳۴	۳۳	۳۲	۳۱	۳۰	۲۹	۲۸	۲۷	۲۶	۲۵	۲۴	۲۳	۲۲	۲۱	۲۰	۱۹	۱۸	۱۷	۱۶	۱۵	۱۴	۱۳	۱۲	۱۱	۱۰	۹	۸	۷	۶	۵	۴	۳	۲	۱	
2-B6																																					تسوردر
2-A6																																					جهان آباد
3-B1																																					چشمه سرنجه
3-B1																																					چقاپسار
2-B6																																					چقاپسرام
2-B6																																					چنارخاتون
3-A1																																					حاجی آباد
2-A6																																					حسین آباد
2-A5																																					حشمت آباد
3-B1																																					حمزه علی
2-A6																																					خسروآباد
3-A1																																					دارآب
2-A5																																					داعی چی
2-B5																																					دوخواهران
2-A6																																					دره تنگ
3-B2																																					راکن سفلی
3-B2																																					راکن علیا
2-A6																																					زرگران سفلی
2-A6																																					زرگران علیا
3-B1																																					سراب همیشه
2-A6																																					سندوگان
3-B1																																					سنگسر
3-B1																																					سیاول
3-B1																																					سیاه کله
3-A1																																					شریف آباد
2-B6																																					شکرآباد
2-A6																																					عالم آباد
3-B1																																					عزت آباد
1-H6																																					عزیزآباد
2-A6																																					علی آباد

شرح	تعداد خانوار	جمعیت	نوع راهه			تأسیسات عمومی								تأسیسات آموزشی و تفریحی								تأسیسات ارتباطی و اجتماعی								مقیوت آبادی								
			آباده طبیعی	آباده کلد	برق	آب و برق	تلفن	سرایت	سرایت	سرایت	سرایت	سرایت	سرایت	سرایت	سرایت	سرایت	سرایت	سرایت	سرایت	سرایت	سرایت	سرایت	سرایت	سرایت	سرایت	سرایت	سرایت	سرایت										
۱	۳	۳	۴	۵	۶	۷	۸	۹	۱۰	۱۱	۱۲	۱۳	۱۴	۱۵	۱۶	۱۷	۱۸	۱۹	۲۰	۲۱	۲۲	۲۳	۲۴	۲۵	۲۶	۲۷	۲۸	۲۹	۳۰	۳۱	۳۲	۳۳	۳۴	۳۵	۳۶	۳۷		
فرمان آباد	۱۹	۱۳۷	۲	۶	۲																																	
فاضلی آباد	۴۰	۲۶۷	۲	۶	۲																																	
قلعه کا محمد ضیا	۱۳	۱۱۴	۲	۵	۲																																	
گانه	۸۷	۵۳۶	۲	۶	۲																																	
کلنگانه	۹۵	۵۳۱	۲	۴	۲																																	
کوی آباد	۲۷	۱۵۷	۲	۶	۲																																	
گوشه پل	۴۵	۳۰۹	۲	۴	۲																																	
لیان سفلی	۲۳	۱۶۶	۲	۶	۲																																	
لیان علیا	۴۹	۲۹۶	۲	۵	۲																																	
لیخ آباد	۲۱	۱۱۴	۲	۶	۲																																	
همیانه	۷۰	۳۹۸	۲	۶	۲																																	
پیرزگرد	۱۴	۱۰۲	۲	۶	۲																																	
پوست آباد	۱۸	۱۲۱	۲	۷	۲																																	
درستان شان	۹۶۵	۵۷۷۱	۱	۲	۱۴	۱۲																																
باغ علی سفلی	۱۴	۶۸	۲	۷	۱																																	
باغ علی علیا	۱۱	۷۸	۲	۵	۱																																	
برآفتاب د راز	۳۴	۳۰۶	۲	۶	۱																																	
پایمون	۶	۳۸	۲	۴	۱																																	
پیرآباد	۹۴	۵۷۷	۲	۵	۲																																	
حاصلان	۱۲	۷۷	۲	۵	۱																																	
خانپوری	۱۳	۶۶	۲	۷	۱																																	
درشیران علیا	۶۳	۳۸۴	۲	۵	۱																																	
دره هداوند	۳	۲۶	۲	۴	۱																																	
درشیران سفلی	۱۱۶	۶۹۱	۲	۴	۱																																	
درهنو	۸۲	۴۶۰	۲	۴	۲																																	
زافه	۳۹	۲۱۶	۲	۷	۱																																	
ژان	۱۲۹	۷۷۴	۲	۴	۲																																	
شیرشهر	۲۷	۲۱۴	۲	۷	۱																																	
قلعه دهانگیر	۴۷	۳۷۷	۲	۶	۱																																	

شرح	تعداد خانوار	جمعیت	نوع آبروی (گد، آبروی طبیعی، وضع)	تأسیسات عمومی								تأسیسات آموزش و تفریحی								تأسیسات بهداشتی و درمانی								تأسیسات اقتصادی و اجتماعی								موت
				آبروی	تلفاز	تلفون	تلفاز	تلفون	تلفاز	تلفون	تلفاز	تلفون	تلفاز	تلفون	تلفاز	تلفون	تلفاز	تلفون	تلفاز	تلفون	تلفاز	تلفون	تلفاز	تلفون	تلفاز	تلفون	تلفاز	تلفون	تلفاز	تلفون	تلفاز	تلفون	تلفاز	تلفون	تلفاز	
۱	۲	۳		۷	۸	۹	۱۰	۱۱	۱۲	۱۳	۱۴	۱۵	۱۶	۱۷	۱۸	۱۹	۲۰	۲۱	۲۲	۲۳	۲۴	۲۵	۲۶	۲۷	۲۸	۲۹	۳۰	۳۱	۳۲	۳۳	۳۴	۳۵	۳۶	۳۷		
گوشک	۴۵	۲۳۷	۲																																	
گل گورچک سفلی	۴۸	۳۲۶	۲																																	
گل گورچک علیا	۹	۵۲	۲																																	
لطیف آباد	۳۸	۲۴۴	۲																																	
میدانک	۱۱	۸۶	۲																																	
ناصرالدین	۱۰۲	۵۸۷	۲																																	
پینگ حسین	۱۲	۸۷	۲																																	
دوستان والا بروجرد (سیلاخوریا)																																				
	۲۷۸۹	۱۴۵۹۸	۲																																	
آق بلاغ	۶۷	۳۶۳	۲																																	
بسر دبل	۷۸	۴۰۵	۲																																	
بیچون سفلی	۸۳	۴۲۵	۲																																	
بیچون علیا	۳۶	۲۰۵	۲																																	
جهان آباد	۱۹۶	۱۱۲۳	۲																																	
چشمه	۵	۳۳	۲																																	
چشمه بیرجندی	۵	۲۸	۲																																	
خایان	۳۰۶	۱۴۵۳	۲																																	
دره زاغه علیا	۵۶	۳۱۰	۲																																	
دره زاغه سفلی	۲۲	۱۳۷	۲																																	
دره ویله	۳۱	۱۴۸	۲																																	
دره شیخان	۶۱	۳۷۸	۲																																	
دره کورد	۲۵۴	۱۳۱۱	۲																																	
دره هتو مقدسی	۱۱۵	۶۰۹	۲																																	
زارم	۵۷	۲۹۵	۲																																	
زین علی	۲۹	۱۸۱	۲																																	
زیوه	۶	۳۵	۲																																	
سرمرستی	۲۶	۱۶۵	۲																																	
سرراب زارم	۳۰	۲۰۰	۲																																	
سنگ رانه	۵	۲۷	۶																																	
عباس آباد	۷۲	۳۹۸	۲																																	

موقت	تأسیسات اقتصادی و اجتماعی										تأسیسات زیست‌محیطی								تأسیسات آموزشی و فرهنگی										تأسیسات عمومی								وضع	نوع	جمعیت	تعداد	شرح
	تأسیسات فرهنگی	تأسیسات ورزشی	تأسیسات تفریحی	تأسیسات فرهنگی	تأسیسات ورزشی	تأسیسات تفریحی	تأسیسات فرهنگی	تأسیسات ورزشی	تأسیسات تفریحی	تأسیسات فرهنگی	تأسیسات ورزشی	تأسیسات تفریحی	تأسیسات فرهنگی	تأسیسات ورزشی	تأسیسات تفریحی	تأسیسات فرهنگی	تأسیسات ورزشی	تأسیسات تفریحی	تأسیسات فرهنگی	تأسیسات ورزشی	تأسیسات تفریحی	تأسیسات فرهنگی	تأسیسات ورزشی	تأسیسات تفریحی	تأسیسات فرهنگی	تأسیسات ورزشی	تأسیسات تفریحی	تأسیسات فرهنگی	تأسیسات ورزشی	تأسیسات تفریحی	تأسیسات فرهنگی	تأسیسات ورزشی	تأسیسات تفریحی								
۳۷	۳۶	۳۵	۳۴	۳۳	۳۲	۳۱	۳۰	۲۹	۲۸	۲۷	۲۶	۲۵	۲۴	۲۳	۲۲	۲۱	۲۰	۱۹	۱۸	۱۷	۱۶	۱۵	۱۴	۱۳	۱۲	۱۱	۱۰	۹	۸	۷	۶	۵	۴	۳	۲	۱					
1-F3	x			x											x												x	x	x			۱	۴	۲	۴۶۸	۹۱	شیخ میری سعادت				
1-G4															x												x	x				۲	۵	۲	۱۹۱	۲۸	شیشه				
1-F3	x			x											x	x																۲	۴	۲	۲۸۰	۴۹	شیخ میری گلپهر				
1-F3															x																	۴	۴	۸	۱		صمد آباد				
1-G4															x																		۲	۵	۲	۴۱	۷	عاقيله			
1-G3				x	x										x												x	x	x	x		۲	۴	۲	۶۳۲	۱۰۹	فلك الدين				
1-F3				x	x										x												x	x	x	x		۲	۴	۲	۱۲۸۵	۲۴۴	فیال				
1-F3															x																	۲	۴	۲	۱۲	۱	قلعه امیریه				
1-F3	x			x											x												x	x	x			۲	۴	۲	۹۳۵	۱۷۵	قلعه حاتم				
1-G4															x																		۲	۵	۲	۱۰۹	۲۰	قلمنو غیاثوند			
1-G3															x												x	x				۲	۴	۲	۵۹۱	۹۴	قلعه نو فلك الدين				
1-G4															x												x	x				۲	۵	۲	۲۰۱	۳۵	کارخانه فلاندشت				
1-F3															x																		۲	۴	۲	۲۳۱	۳۸	کپرگه			
1-G3							x								x																		۲	۴	۲	۱۰۷	۱۷	کرت آباد			
1-F3															x																		۲	۴	۲	۱۵۳	۲۷	کولیدر			
1-F3															x																		۶	۴	۲	۱۱	۲	کریم آباد			
1-F2	x	x			x										x												x	x	x	x		۲	۴	۲	۱۱۲۶	۲۲۳	کوکیشان				
1-G4															x																		۲	۵	۲	۱۱۳	۱۸	نصیرآباد			
1-F3															x																		۳	۴	۱	۱	۱	نظام آباد			
1-G4															x												x	x				۲	۵	۲	۱۸۲	۳۱	والاشان				
1-E3	x			x	x	x									x	x	x										x	x	x	x		۲	۴	۲	۲۴۲۲	۴۰۹	ونانی				
1-G4															x												x	x	x			۲	۲	۲	۲۴۶	۴۱	همت آباد				



Large scale maps of this shahrestan showing dehestans, places and roads at the time of the National Census of Population and Housing, November 1976, may be purchased from the Statistical Centre of Iran

نقشه های بزرگ مقیاس دهستانها و مکانها و جاده ها در زمان سرشماری جمعیت و مسکن و سرانه های شهری و روستایی، نوامبر ۱۳۵۵ هـ
 Large scale maps of this shahrestan showing dehestans, places and roads at the time of the National Census of Population and Housing, November 1976, may be purchased from the Statistical Centre of Iran

شرح	تعداد خانوار	جمعیت	نوع آبدهی			نوع آبدهی			نوع آبدهی			نوع آبدهی			نوع آبدهی			نوع آبدهی			موتی
			آبدهی کد	آبدهی کد	آبدهی کد	آبدهی کد	آبدهی کد	آبدهی کد	آبدهی کد	آبدهی کد	آبدهی کد	آبدهی کد	آبدهی کد	آبدهی کد	آبدهی کد	آبدهی کد	آبدهی کد	آبدهی کد	آبدهی کد		
۱		۳	۲	۵	۲	۲	۲	۲	۲	۲	۲	۲	۲	۲	۲	۲	۲	۲	۲	۲	۳۷
ده سفید علیا	۲۱	۱۰۴																			۳۱
ده سفید وسطی ۴	۸	۴۶																			۳۱
ده سفید وسطی ۱	۸	۵۵																			۳۱
ده نو	۱۱	۷۷																			۳۱
رضاآباد (کف شتر)	۱۱	۶۶																			۳۱
ریگ سفید	۹	۷۳																			۳۱
زردآباد	۳۷	۲۰۰																			۳۱
سراب کیان	۳	۲۳																			۳۱
سراب مستان	۱	۷																			۳۱
سردارآباد	۳۵	۱۹۸																			۳۱
سید حسن	۲	۱۶																			۳۱
سید زینب محمد	۴۲	۲۶۶																			۳۱
سیرک	۶	۳۴																			۳۱
سیف آباد	۳۶	۲۰۲																			۳۱
شیرخانی	۸	۵۳																			۳۱
طی آباد	۵۸	۳۵۸																			۳۱
علی آباد بیامنی	۷	۴۸																			۳۱
فتح آباد	۲۹	۱۹۰																			۳۱
قلعه شیخ	۲۸	۱۷۱																			۳۱
کریم آباد	۲۵	۱۵۰																			۳۱
کسه آباد (زیلان)	۱۶	۱۰۶																			۳۱
کنگر زرد	۴۱	۲۴۹																			۳۱
کسوفیه	۲۰	۱۲۵																			۳۱
کیان برافتاب	۵	۳۱																			۳۱
کیان سفلی	۳۲	۱۷۷																			۳۱
کیان نثار	۲	۷																			۳۱
کاوسی (گاوسله)	۲۴	۱۳۰																			۳۱
گیرجان	۳۱	۱۹۷																			۳۱
گرما بله سفلی	۲	۸																			۳۱
گرما بله علیا	۳۳	۲۱۰																			۳۱

موقعیت	تأسیسات اقتصادی و اجتماعی										تأسیسات آموزشی و فرهنگی							تأسیسات عمومی							نوع ماده	تعداد خانوار	شرح											
	آبادی	انرژی	تولید	تولید	تولید	تولید	تولید	تولید	تولید	تولید	تولید	تولید	تولید	تولید	تولید	تولید	تولید	تولید	تولید	تولید	تولید	تولید	تولید	تولید				تولید	تولید									
۳۷	۳۶	۳۵	۳۴	۳۳	۳۲	۳۱	۳۰	۲۹	۲۸	۲۷	۲۶	۲۵	۲۴	۲۳	۲۲	۲۱	۲۰	۱۹	۱۸	۱۷	۱۶	۱۵	۱۴	۱۳	۱۲	۱۱	۱۰	۹	۸	۷	۶	۵	۴	۳	۲	۱		
1-C4															x	x																					چروش ایشوند	
1-C4															x																						چشمه کمره	
1-D3															x																						چشمه کمره	
1-C4															x																						چشمه کلان	
1-C4						x	x																														چم کریم	
1-B4																																					چم حصاریلا	
1-B4																																					چم حصاریلا	
1-B4															x																						چم مختار	
1-C4																																						چنار
1-C5																																					چیه	
1-D6																																					حاجی مراد	
1-C5																																					حسن آباد	
1-D4															x																						حسن آباد	
1-E3								x																														حیدر آباد
1-D4															x																							خاتون آباد
1-D4																																						خان آباد
1-D6																																						خداوردی
1-D3															x	x																						خسروخانی
1-A5																																						خلیل آباد
1-D5							x																															خوش نام
1-D5															x																						خیبر آباد	
1-E3															x												x										دره ده بهلوان	
1-C3							x								x																						دره یادگار	
1-D4																																						دوستعلی آباد
1-D4															x																						دولت مند	
1-C5															x	x																					رحیمیه	
1-C4															x																						ریواسان	
1-D4															x																						زرد الو	
1-C6																																						زرد سوار
1-A4																																						سالار دل

موقعیت	تأسیسات اقتصادی و اجتماعی										تأسیسات آموزشی و فرهنگی										تأسیسات عمومی										وضع	نوع	جمعیت	تعداد	شرح																									
	کشت	کشک	تعمیرات	تعمیرات	تعمیرات	تعمیرات	تعمیرات	تعمیرات	تعمیرات	تعمیرات	تعمیرات	تعمیرات	تعمیرات	تعمیرات	تعمیرات	تعمیرات	تعمیرات	تعمیرات	تعمیرات	تعمیرات	تعمیرات	تعمیرات	تعمیرات	تعمیرات	تعمیرات	تعمیرات	تعمیرات	تعمیرات	تعمیرات	تعمیرات						تعمیرات																								
۳۷	۳۶	۳۵	۳۴	۳۳	۳۲	۳۱	۳۰	۲۹	۲۸	۲۷	۲۶	۲۵	۲۴	۲۳	۲۲	۲۱	۲۰	۱۹	۱۸	۱۷	۱۶	۱۵	۱۴	۱۳	۱۲	۱۱	۱۰	۹	۸	۷	۶	۵	۴	۳	۲	۱																								
1-C3															x	x																					سرزن	۲۴	۱۱۴																					
1-D6																																							سرنگ	۴۱	۱۸۶																			
1-C5							x			x																														سرتاوه	۱۳	۶۲																		
1-B5																																									سفید خانی	۴۲	۲۳۶																	
1-C5																																										سفید خانی کوچک	۱۰	۵۲																
1-D4																x																										سنگر	۳۸	۲۱۳																
1-B4							x																																					سید علی	۵۷	۳۰۶														
1-C5																																												سیل	۷	۳۵														
1-E2							x																																						شاه آباد	۵۰	۲۲۸													
1-E2																																														شاه آباد ولگان	۱۹	۱۱۶												
1-B4																																														شاه پرده	۴	۲۸												
1-D3																																																شش نرم	۱	۹										
1-B5																																																	عباس خان	۵	۳۴									
1-D3																																																				عزیز آباد	۱۲	۵۹						
1-E3																																																			علی آباد	خالی از سکنه	۱۲	۵۹						
1-D3																																																						علی اکبر آباد بهرد وستی	۷	۳۷				
1-B5																																																										علم مراد خان	۱۰	۵۷
1-C3																																																										قتل بیوم	۶	۲۷
1-A4																																																										قتلای پشت فلا	۳۶	۲۵۰
1-A4																																																										قتلای تهرسان	۸	۴۶
1-D5																																																										قمش	۶۸	۳۲۶
1-C5																																																										قورن	۵	۳۲
1-B6																																																										کالکه امید علی قاسمی	۱۲	۷۳
1-C3																																																										کرگان سفلی	۱۲	۷۷
1-C4																																																										کلوار	۳۲	۱۸۳
1-E3																																																										کله کله سفلی	۲۴	۱۲۲
1-E3																																																										کله کله علیا	۳۸	۱۹۳
1-B5																																																										کول بند	۱۰	۶۸
1-D4																																																										کول مرز سفلی	۲۲	۹۷
2-D3																																																										کول مرز علیا	۱۵	۷۶

شرح	تعداد خانوار	جمعیت	نوع آبگیری			نمایسات عمومی							نمایسات آموزشی و تفریحی							نمایسات اقتصادی و اجتماعی							موتورت											
			آبگیری از کد	آبگیری از کد	آبگیری از کد	برق	آب	فشان	سالم	دندان	مدرسه	مدرسه	سازمان	سایر	سایر	سایر	سایر	سایر	سایر	سایر	سایر	سایر	سایر	سایر	سایر	سایر		سایر	سایر	سایر	سایر	سایر						
۱	۲	۳	۴	۵	۶	۷	۸	۹	۱۰	۱۱	۱۲	۱۳	۱۴	۱۵	۱۶	۱۷	۱۸	۱۹	۲۰	۲۱	۲۲	۲۳	۲۴	۲۵	۲۶	۲۷	۲۸	۲۹	۳۰	۳۱	۳۲	۳۳	۳۴	۳۵	۳۶	۳۷		
چشمه سرده علیا	۲۹	۱۹۹	۲	۴	۱																																	
چشمه سرده وسطی	۴	۲۱	۲	۴	۱																																	
چشمه شاه قلئ	۴۴	۲۴۴	۲	۶	۱																																	
چشمه کیود	۲۲	۱۱۰	۲	۵	۱																																	
چشمه صالح	۴۰	۲۳۳	۲	۶	۱																																	
چم تگله سفلی	۲۶	۱۸۴	۲	۸	۱																																	
چم تگله علیا	۴۷	۲۴۴	۲	۶	۱																																	
چولان آبی	۱۶	۸۷	۲	۶	۱																																	
چولان سیم	۳۵	۱۷۷	۲	۵	۱																																	
چهارشاخ	۷	۴۴	۲	۷	۱																																	
حسن آباد	۹	۳۹	۲	۶	۱																																	
حسکوهان	۶	۳۳	۲	۷	۱																																	
حیدرآباد	۱	۱۲	۲	۶	۱																																	
دارماهی	۵۵	۳۰۹	۲	۶	۱																																	
دارونه	۷	۶۱	۲	۶	۱																																	
دره حسین	۵	۳۴	۲	۶	۱																																	
رحیم آباد	۲	۱۶	۲	۶	۱																																	
سراب چنارسفلی	۷	۵۳	۲	۶	۱																																	
سراب چنارعلیا	۵۲	۲۴۶	۲	۶	۱																																	
سراب چناروسطی	۱۹	۹۲	۲	۶	۱																																	
سراب سقا	۶۹	۳۰۶	۲	۶	۱																																	
سراب شهباز	۲۰	۱۱۵	۲	۶	۱																																	
سراب صندل	۱۹	۱۱۲	۲	۶	۱																																	
سلاوری	۲۰	۱۲۲	۲	۶	۱																																	
سول مرجان	۳۸	۲۲۶	۲	۶	۱																																	
شترمل علیای رحمت	۱۴	۸۸	۲	۶	۱																																	
شترمل علیای همت	۸	۵۰	۲	۶	۱																																	
کاکا رضا امید علی	۱۶	۹۶	۲	۷	۱																																	
کاکا رضا سفلی	۱۱	۵۹	۲	۴	۱																																	
کاکا رضا علیا	۲۳	۱۶۶	۲	۷	۱																																	

شرح	تعداد خانوار	جمعیت	نوع راهبرد			نوع آب		نوع برق		تأسیسات عمومی		تأسیسات آموزشی و تفریحی		خدمات پزشکی و دامپزشکی		تأسیسات رفاهی و اجتماعی																						
			آب سرد	آب گرم	آب سرد و گرم	کنتور	لوازم	دوربین	مأمور	نظافت	سایر	سایر	سایر	سایر	سایر	سایر	سایر	سایر	سایر	سایر	سایر	سایر	سایر															
۱	۲	۳	۴	۵	۶	۷	۸	۹	۱۰	۱۱	۱۲	۱۳	۱۴	۱۵	۱۶	۱۷	۱۸	۱۹	۲۰	۲۱	۲۲	۲۳	۲۴	۲۵	۲۶	۲۷	۲۸	۲۹	۳۰	۳۱	۳۲	۳۳	۳۴	۳۵	۳۶	۳۷		
کتیج علی	۲۷	۱۴۷	۲	۲	۲																																	
ناوه چنگیزی	۱۷	۱۰۱	۲	۲	۲																																	
درهستان دو آب	۸۸۸	۵۲۲۳																																				
آزاد خانی	۱۰	۴۴	۲	۲	۲																																	
آهنگران	۶۱	۶۹۶	۲	۲	۲																																	
آهنگری	۱۳	۶۹	۲	۲	۲																																	
باباخانی	۵	۲۷	۲	۲	۲																																	
تترا باد	۱۸	۷۴	۲	۲	۲																																	
چشمه علی اکبر	۴	۲۰	۲	۲	۲																																	
جم کاشی	۳	۲۴	۲	۲	۲																																	
چپالکان	۲۴	۱۳۴	۲	۲	۲																																	
حسین آباد	۲۶	۱۲۶	۲	۲	۲																																	
دارمر	۲	۱۲	۲	۲	۲																																	
دره باغ سفلی	۲۴	۱۲۳	۲	۲	۲																																	
دره باغ علیا	۹	۶۴	۲	۲	۲																																	
دره ذغال	۳	۲۲	۲	۲	۲																																	
دو آب علیشاهی	۷	۴۴	۲	۲	۲																																	
دره کد خدا	۱۰	۶۱	۲	۲	۲																																	
ریک سبید	۱۶	۱۰۳	۲	۲	۲																																	
زورآباد	۱۱	۷۸	۲	۲	۲																																	
زیرطاق	۲۵	۱۴۱	۲	۲	۲																																	
زیریان	۸۲	۴۲۱	۲	۲	۲																																	
سالیانه	۲۸	۱۳۱	۲	۲	۲																																	
سراب صید علی	۴۰	۲۱۴	۲	۲	۲																																	
سرنجه	۱۰	۵۵	۲	۲	۲																																	
سنگ کر	۶۷	۴۱۱	۲	۲	۲																																	
سیاهبوش	۴۰	۲۴۹	۲	۲	۲																																	
شیخ آباد	۱۵	۶۸	۲	۲	۲																																	
عزیزآباد	۱۲	۷۰	۲	۲	۲																																	

موتیت	تأسیسات اقتصادی و اجتماعی										تأسیسات اجتماعی عمومی										تعداد خانوار	شرح															
	تولید انرژی	تولید آب	تولید برق	تولید گاز	تولید نفت	تولید کربن	تولید سایر	تولید خدمات	تولید آموزش	تولید درمان	تولید ورزش	تولید تفریح	تولید سایر	تولید خدمات	تولید آموزش	تولید درمان	تولید ورزش	تولید تفریح	تولید سایر																		
۳۷	۳۶	۳۵	۳۴	۳۳	۳۲	۳۱	۳۰	۲۹	۲۸	۲۷	۲۶	۲۵	۲۴	۲۳	۲۲	۲۱	۲۰	۱۹	۱۸	۱۷	۱۶	۱۵	۱۴	۱۳	۱۲	۱۱	۱۰	۹	۸	۷	۶	۵	۴	۳	۲	۱	
3-F5															x	x																			۲۹	درمند گبوند	
3-E6																																				۱۴	درویش
3-F5																																				۱۵	درویش عباس
7-C1																																				۹۶	دول دراز
7-A1	x		x	x	x																															۶۶	رحمان آباد
7-A1					x																															۵۸	رحمن برخورداری
3-D4																																				۲۹	زحمیم بیگ
7-A1				x	x																															۱۵۱	رشتودی
3-E5																																				۵	رضا
3-E6																																				۸۶	رماوند
6-F1																																				۷۵	رماوندی سفلی
7-A1	x			x	x	x	x																													۱۱۶	رتگین بن
7-A2																																				۹	رتگین دول بابی مراد
3-C4																																				۲۰	رود بار حسین بیگ
7-A1						x																														۱۹۴	رومیانی
3-D5																																				۹	زچ کریم
3-E5																																				۴	زچ کبابی
3-E5																																				۷	زچ مراد علی
3-E5																																				۵	زچ یار مراد
3-C4																																				۲۶	سرگند اب سفلی
3-C4																																				۳	سرگند اب علیا
3-G6																																				۸۰	سفید خانی
3-C4																																				۲۵	سیاه کموزالی
3-C4																																				۴	سید مجید
3-C3																																				۲۵	شا هیوند
3-H6																																				۲۲	شکرگزاوند
6-H1	x																																			۲۸	شیراوند
3-F6																																				۸	صید محمد
6-H2																																				۹	صید نظر آباد
7-B2																																				۶	طاق ملک حسین

شماره ثبت	شماره پلاک	تعداد خانوار	جمعیت	تأمینات عمومی			خدمات پزشکی و درمانی													تأمینات زیربناهای نظامی						تأمینات اقتصادی و اجتماعی												
				برق	آب آشامیدنی	راه همگام	درمان	دروس	مستشفى	تجهیزات	تجهیزات	تجهیزات	تجهیزات	تجهیزات	تجهیزات	تجهیزات	تجهیزات	تجهیزات	تجهیزات	تجهیزات	تجهیزات	تجهیزات	تجهیزات	تجهیزات	تجهیزات	تجهیزات	تجهیزات	تجهیزات	تجهیزات	تجهیزات								
۴۷	۳۶	۳۵	۳۴	۳۳	۳۲	۳۱	۳۰	۲۹	۲۸	۲۷	۲۶	۲۵	۲۴	۲۳	۲۲	۲۱	۲۰	۱۹	۱۸	۱۷	۱۶	۱۵	۱۴	۱۳	۱۲	۱۱	۱۰	۹	۸	۷	۶	۵	۴	۳	۲	۱		
۴-E3																																						براب
۴-E4																																						بن زوره
۴-F5																																						پاهلت
۴-E4																																						تنگ موسی
۴-F4																																						جوان آباد
۴-E4																																						چاه چراغ
۴-E3																																						چنارمشاخور
۴-E4																																						چنارمله گل سرخه
۴-F4																																						حسینوند
۴-F4																																						درج چاه
۴-E4																																						دره بادام
۴-F4																																						دلپورک یک
۴-E4																																						سادات دیاب
۴-F5																																						سیسوزار
۴-F3																																						سراب چکه
۴-F4																																						سراب دوره
۴-E3																																						سفیداب
۴-E3																																						سه کره سفلی
۴-E3																																						سه کره علیا
۴-E4																																						فرضالی
۴-E4																																						کادوش سفلی
۴-E4																																						کادوش علیا
۴-E4																																						کادوش وسطی
۴-F4																																						کچلونند
۴-E3																																						کلانه
۴-F4																																						گلزار
۴-E4																																						گندابه
۴-E3																																						لال ویس
۴-E4																																						لره سبزی گل سرخه
۴-E4																																						میشکور

موقت	تأسیسات اقتصادی واجتماعی										تأسیسات ارتباطی آتخابی					خدمات پزشکی و اداری					تأسیسات آموزشی و فرهنگی										تأسیسات عمومی					شرح	تعداد خانوار	جمعیت			
	آبادی دریافت	تولید روستا	تولید انرژی	تولید انرژی	تولید انرژی	تولید انرژی	تولید انرژی	تولید انرژی	تولید انرژی	تولید انرژی	تولید انرژی	تولید انرژی	تولید انرژی	تولید انرژی	تولید انرژی	تولید انرژی	تولید انرژی	تولید انرژی	تولید انرژی	تولید انرژی	تولید انرژی	تولید انرژی	تولید انرژی	تولید انرژی	تولید انرژی	تولید انرژی	تولید انرژی	تولید انرژی	تولید انرژی	تولید انرژی	تولید انرژی	تولید انرژی	تولید انرژی								
۳۷	۳۶	۳۵	۳۴	۳۳	۳۲	۳۱	۳۰	۲۹	۲۸	۲۷	۲۶	۲۵	۲۴	۲۳	۲۲	۲۱	۲۰	۱۹	۱۸	۱۷	۱۶	۱۵	۱۴	۱۳	۱۲	۱۱	۱۰	۹	۸	۷	۶	۵	۴	۳	۲	۱					
3-G5	x			x		x									x	x																				بساط بیگی	۱۲۱	۶۹۲			
3-H5																																						بهرام بیگ	۶۱	۲۸۲	
3-H5					x										x	x																						پای آستان	۲۷	۱۴۰	
3-F4																																						بشته فرهاد بیگ	۶	۳۲	
3-H5	x														x	x																						بشم	۱۶	۱۱۴	
3-H5	x				x	x	x								x	x																						تنگ خسرو آباد	۸۴	۴۲۰	
3-E4	x																																					جاییت سفلی	۱۰۷	۵۳۲	
3-E4					x																																	جاییت علیا	۷۹	۴۳۶	
3-E4																																						چاه خیر	۴۱	۲۳۷	
3-E4																																						چاه دراز رضا	۱۷	۹۵	
3-E4																																						چشمه سفید	۹۵	۴۷۷	
3-G5	x																																					چشمه میرزا	۱۹	۱۰۰	
3-D4																																							چشمه چول	۲۵	۱۲۲
3-D3																																							چه کرمان	۶	۳۶
3-G5	x																																						حیدر خانی	۱۱۹	۶۱۴
3-E4																																							خانگه	۱۰	۶۲
3-G5																																							خانی	۳۶	۱۸۶
3-F5																																							دم روستان	۱۳۲	۵۵۰
3-F5																																							رحیم خان	۲۷	۱۳۵
3-F4																																							رئیس وند	۵۷	۲۷۶
3-E3																																							زوله	۲۶	۱۷۱
3-D3																																							سیاه پله	۴۲	۲۰۶
3-F5																																							نسید رضا	۲۵	۱۲۲
3-H5																																							شورابه بالا	۵۷	۳۱۳
3-H5																																							شورابه پائین	۶۹	۳۷۲
3-D3																																							شورشوره	۱۱	۵۸
3-C3																																							شیره	۲۴	۱۴۸
3-G5	x																																						صغراباد	۳۰	۱۶۵
3-E4																																							صید حسن	۴۵	۲۴۵
3-F4	x																																						صید کریم کوشکی	۱۴۴	۶۸۸

موقعیت	تأمینات اقتصادی و اجتماعی							تأمینات زیست محیطی					خدمات پزشکی و بهداشتی							تأمینات آموزشی و فرهنگی							تأمینات عمومی			نوع زمین	تعداد خانوار	شرح						
	کلیات	تعمیرات	تعمیرات	تعمیرات	تعمیرات	تعمیرات	تعمیرات	بیمارستان	کلینیک	دندانپزشکی	مطب	تولید	مدرسه	کتابخانه	سازمان	اداره	سازمان	سازمان	سازمان	سازمان	سازمان	سازمان	سازمان	سازمان	سازمان	سازمان	سازمان	سازمان	سازمان				سازمان	سازمان	سازمان	سازمان	سازمان	سازمان
3-D3																																				طاهر بیگ		
3-G5																																				علی عسگر		
3-E4																																				قیله		
3-E2																																				قلعه زیان		
3-E4																																				قلندر		
3-E4	x																																			کیونشین قشلاق پیر عالی		
3-E4																																				کیونشین قشلاق علی		
3-F4						x		x																													کیونشین کاوه	
3-H5	x																																			کت کن		
3-E4																																					کلای	
3-U3																																					کول بادام پل قنبر	
3-D3																																					کول بادام	
3-D3																																					کول بادام میره	
3-D3																																					کول بادام نور مراد	
3-D3	x																																				کول بادام یاور	
3-G5	x																																				کونانی	
3-G5																																						کرباب
3-F5	x																																					کرباب (ادینه بند)
3-E4																																						کلای
3-G5	x																																					گل سرخ
3-D3																																						گل نظر
3-E4																																						لطیف
3-F5																																						محمد زکی
3-H5																																						محمد رعیت
3-E4																																						محمد علی
3-E4																																						محمد کریم
3-F5																																						مراد خان
3-C3																																						مراد علی
3-G5	x																																					مراد علی
3-F5																																						ملک علی

شرح	تعداد خانوار	جمعیت	نوع راهبه		نوع آبادی		نوع آب		نوع آب		نوع آب		نوع آب		نوع آب		نوع آب		نوع آب		نوع آب		نوع آب		نوع آب		موت
			رکده	رکده	رکده	رکده	رکده	رکده	رکده	رکده	رکده	رکده	رکده	رکده	رکده	رکده	رکده	رکده	رکده	رکده	رکده	رکده	رکده	رکده	رکده	رکده	
میره و احمد	۳۹	۲۱۸	۲	۶	۱																					۳۷	
وزم	۶	۳۸	۲	۷	۱																					۳۶	
یوسف	۱۰	۴۸	۲	۵	۱																					۳۵	
ویرستان فیروز آباد																											
اب باریک سفلی	۳۱	۱۷۸	۲	۴	۱																						۳۱
اب باریک علیا	۵۷	۳۳۸	۲	۵	۱																						۳۲
اصلا نشاهی	۸۶	۴۹۳	۲	۵	۱																						۳۳
بتکی	۶۷	۳۹۳	۲	۴	۱																						۳۴
بشت تنگ فیروز آباد	۲۴	۱۵۵	۲	۵	۱																						۳۵
بشت تنگ کل کل	۱۲	۴۲	۲	۶	۱																						۳۶
بهر محمد شاه	۴۹	۲۶۸	۲	۶	۱																						۳۷
تغایه	۱۵۲	۸۵۹	۲	۶	۱																						۳۸
تیمور سوری سفلی	۲۲	۱۲۱	۲	۴	۱																						۳۹
تیمور سوری علیا	۳۲	۱۹۵	۲	۴	۱																						۴۰
جهان آباد	۱۷	۹۷	۲	۶	۱																						۴۱
جله جاله	۲۶	۱۳۲	۲	۶	۱																						۴۲
حاتم آباد	۳۱	۱۷۳	۲	۶	۱																						۴۳
حسنعلی	۶۲	۳۰۰	۲	۶	۱																						۴۴
حسین آباد	۹	۵۴	۲	۶	۱																						۴۵
خیاط	۲۱	۹۱	۲	۷	۱																						۴۶
خیاط غلام آباد	۱۳	۷۸	۲	۶	۱																						۴۷
درویش ابراهیم	۹	۶۴	۲	۶	۱																						۴۸
ده تا	۴۲	۲۶۹	۲	۴	۱																						۴۹
رستم آباد اب باریک	۶	۴۳	۲	۴	۱																						۵۰
رومشته	۶۵	۳۵۳	۲	۶	۱																						۵۱
سراب شیخ علی	۱۱۰	۵۷۵	۲	۴	۱																						۵۲
سیل های	۵۱	۲۷۷	۲	۶	۱																						۵۳
علم آباد	۷۶	۳۷۷	۲	۶	۱																						۵۴
علی آباد	۲۲	۹۷	۲	۶	۱																						۵۵

موت	تأسیسات اقتصادی و اجتماعی										تأسیسات رفاهی و تفریحی						تأسیسات آموزشی و فرهنگی										تأسیسات عمومی					نوع آباده	نوع آباده طبیعی	نوع آباده زکده	جمعیت	تعداد خانوار	شرح
	کلیت آبادی	تعداد مردان	تعداد زنان	تعداد کودکان	تعداد جوانان	تعداد بزرگان	تعداد معلولین	تعداد معلولین	تعداد معلولین	تعداد معلولین	تعداد معلولین	تعداد معلولین	تعداد معلولین	تعداد معلولین	تعداد معلولین	تعداد معلولین	تعداد معلولین	تعداد معلولین	تعداد معلولین	تعداد معلولین	تعداد معلولین	تعداد معلولین	تعداد معلولین	تعداد معلولین	تعداد معلولین	تعداد معلولین	تعداد معلولین	تعداد معلولین									
۳۷	۳۶	۲۵	۳۴	۲۲	۳۱	۳۰	۲۹	۲۸	۲۷	۲۶	۲۵	۲۴	۲۳	۲۲	۲۱	۲۰	۱۹	۱۸	۱۷	۱۶	۱۵	۱۴	۱۳	۱۲	۱۱	۱۰	۹	۸	۷	۶	۵	۴	۳	۲	۱		
5-E5																																			عوشان گلستان	۴۰	
5-E5																																			قبر رمضان	۳۲	
5-E5																																			قلعه دوستی	۴۴	
5-E5																																			قلعه قاسم	۹	
5-E5																																			گل دره	۵۳	
5-E5																																			گلم سبز	۸	
5-F6																																			ماسورابی	۱۱	
5-F5																																			ورکمره	۱۶	
5-E4																																			یار علی	۷۵	
																																			وستان قلایی	۵۸۵	
4-E2																																			اسحق آباد	۵	
4-F2																																				باغ تبر	۲۳
4-F2																																				بردیل	۲۷
4-E1																																				تودار	۳۷
4-E1																																				چشمه طلا	۲۹
4-D1																																				جم شنه	۱۴
4-D1																																				جم شاهی	۳۲
4-E1																																				جم قبرستان درب ده	۲۰
4-F2																																				جم کرگ علی	۸
4-E1																																				چوک	۱۸
4-F2																																				دار دیده بان	۴۳
4-F2																																				درخت دار	۶
4-F1																																				زشت	۹۷
4-D1																																				سراسیمایان	۴
4-E1																																				سرتاب بهرامی	۱۴
4-E2																																				سرنجه	۳۱
4-E1																																				شمینه	۵۶
4-F2																																				علی آباد	۶
4-F2																																				قنبر علی	۳۱

موقعیت	تأسیسات اقتصادی و اجتماعی										تأسیسات ارتباطی و اطلاعاتی					خدمات پزشکی و درمانی					تأسیسات آموزشی و تفریحی					تأسیسات عمومی					نوع راهبردی	جمعیت	تعداد خانوار	شرح		
	آبادی	تولید	تولید	تولید	تولید	تولید	تولید	تولید	تولید	تولید	تولید	تولید	تولید	تولید	تولید	تولید	تولید	تولید	تولید	تولید	تولید	تولید	تولید	تولید	تولید	تولید	تولید	تولید	تولید	تولید						
۴۷	۳۶	۳۵	۳۴	۳۳	۳۲	۳۱	۳۰	۲۹	۲۸	۲۷	۲۶	۲۵	۲۴	۲۳	۲۲	۲۱	۲۰	۱۹	۱۸	۱۷	۱۶	۱۵	۱۴	۱۳	۱۲	۱۱	۱۰	۹	۸	۷	۶	۵	۴	۳	۲	۱
4-H1																																				قاسم آباد
4-H1																																				کرم خدا
4-H1																																				کمرسیاه
4-H1																																				مراد آباد
4-H1																																				ملک آباد
4-H1																																				میان ولان علیا
4-H1																																				نصر آباد
4-H1																																				تقی آباد ندر
1-H6	x																																			نورآباد چشمه برقی
4-H1																																				نورآباد ندر
4-H1																																				ولی آباد
																																				درستان قیاب
9-H1																																				اب انبار بالا
9-H1																																				اب انبار پایین
9-H1																																				آب زهره
9-H1																																				آب شوره
7-H6																																				آب شیرین
7-H6																																				امیرسیف
10-A1																																				ایستگاه بالا رود
10-A2																																				بیشه جیلا
9-H1																																				پاربانکف
10-A1																																				پدته
9-H1																																				تاقاب
7-H6																																				تاکاب
9-H1																																				تخت سربالا
9-H1																																				تخت سرباغین
9-H1																																				تتیا کوکار
9-H2																																				تونل
9-H1	x																																			چارو و

شرح	تعداد خانوار	جمعیت	نوع آبادی		وضع کلی		تأسیسات عمومی										تأسیسات آموزشی و تفریحی										تأسیسات ارتباطی و نظامی										تأسیسات اقتصادی و اجتماعی						مربوطیت
			آبادی دائم	آبادی فصلی	مختلط	کلی	سبک	سنگین	سنگین	سبک	سنگین	سبک	سنگین	سبک	سنگین	سبک	سنگین	سبک	سنگین	سبک	سنگین	سبک	سنگین	سبک	سنگین	سبک	سنگین	سبک	سنگین	سبک	سنگین	سبک	سنگین										
۱	۲	۳	۴	۵	۶	۷	۸	۹	۱۰	۱۱	۱۲	۱۳	۱۴	۱۵	۱۶	۱۷	۱۸	۱۹	۲۰	۲۱	۲۲	۲۳	۲۴	۲۵	۲۶	۲۷	۲۸	۲۹	۳۰	۳۱	۳۲	۳۳	۳۴	۳۵	۳۶	۳۷							
وئافی	۱۹	۱۲۴	۲	۲	۲																																	7-H6					
وہستان کاکا شرف	۴۱۷	۲۳۶۸								۸																											۲						
اب چنار	۱۷	۹۲	۲	۱	۱																																5-C6						
احمد آباد (نصیر آباد)	۴	۳۹	۲	۱	۱																																5-B6						
بنا زکبود سفلی	خالی از سکنه	۱۷	۲																																		5-B6						
بنا زکبود علیا	خالی از سکنه	۱۷	۲																																		5-B6						
پاتخت	۴۹	۲۴۹	۲	۱	۱																																5-C6						
پاقلعه	۱۶	۸۰	۲	۱	۱																																5-C6						
بئنگ آباد	۱۷	۹۸	۲	۱	۱																																5-C6						
تیہ دار	۴۱	۲۴۲	۲	۱	۱																																5-C6						
جاء رضا	۱۶	۱۰۸	۲	۱	۱																																	5-B6					
چشمه طلا (شاه آباد)	۱۴	۹۳	۲	۱	۱																																5-B6						
چشمه علی	۲۷	۱۳۵	۲	۱	۱																																8-C1						
حم باغ	۱۶	۸۹	۲	۱	۱																																5-B6						
چنار خشک	۳۳	۲۰۱	۲	۱	۱																																5-B6						
چنار گل	۱۵	۸۰	۲	۱	۱																																8-C1						
در اشگفت	۲۰	۱۰۷	۲	۱	۱																																5-B6						
ده سفید کریم	۱۲	۶۱	۲	۱	۱																																5-C6						
ده نو	۲۲	۱۲۶	۲	۱	۱																																5-C6						
صادق آباد	۲	۹	۲	۱	۱																																5-C6						
علی آباد	۳	۱۷	۲	۱	۱																																5-C6						
قلی آباد	۳	۱۲	۲	۱	۱																																5-B6						
سرجل	خالی از سکنه	۱۷	۲																																		5-C6						
کن کبود شرقی	۲۲	۱۲۳	۲	۱	۱																																	8-C1					
کن کبود غربی	۹	۶۴	۲	۱	۱																																8-C1						
کورابه	۲۲	۱۱۵	۲	۱	۱																																5-B6						
گری سراب	۱۰	۵۲	۲	۱	۱																																5-B6						
کنده چنار گل	خالی از سکنه	۱۶	۲																																		5-C6						
نوش آباد	۲۷	۱۴۶	۲	۱	۱																																5-C6						

مردمت	تأسیسات اقتصادی و اجتماعی										تأسیسات ارتباطی اجتماعی					خدمات پزشکی و درمانی					تأسیسات آموزشی و تفریحی							تأسیسات عمومی				نوع آب	نوع آب	تعداد خانوار	شرح	
	آبادی	تولید	تولید	تولید	تولید	تولید	تولید	تولید	تولید	تولید	تولید	تولید	تولید	تولید	تولید	تولید	تولید	تولید	تولید	تولید	تولید	تولید	تولید	تولید	تولید	تولید	تولید	تولید	تولید	تولید	تولید					
۳۷	۳۶	۳۵	۳۴	۳۳	۳۲	۳۱	۳۰	۲۹	۲۸	۲۷	۲۶	۲۵	۲۴	۲۳	۲۲	۲۱	۲۰	۱۹	۱۸	۱۷	۱۶	۱۵	۱۴	۱۳	۱۲	۱۱	۱۰	۹	۸	۷	۶	۵	۴	۳	۲	۱
1-C3	×																																			جمشید آباد
1-D2																																				چال زرد
1-D3																																				چال سید علی
1-B4																																				چالاب
1-A3																				×																چراغ آباد
1-A3																																				چراغ آباد چمن نوش
1-D2																																				چشمه حاجی محمد
1-B4																																				چشمه خانی
1-C3																																				چشمه سفید سفلی
1-C3																																				چشمه سفید علیا
1-D2																																				چشمه شفیع
1-D3																																				چشمه کیود
1-D2																																				چشمه زبیر
1-B3																																				چشمه گوزان
1-B3																																				چشمه گوزان سفلی
1-C2																																				چقته دره سفلی
1-C2																																				چقته دره علیا
1-C2																																				چقته دره وسطی
1-A3																																				چله خانی
1-D3																																				چمن بزر
1-B3																																				چمن
1-A4																																				چمن انجیر
1-D2							×																													چمن بوله
1-C1																																				چمن جعفری بگ
1-E2																																				چوجار
1-D2																																				چهاراقشار سفلی
1-D2																																				چهاراقشار علیا
1-B3																																				چهارمک
1-B3																																				چینه وار
1-D3																																				حاج آباد

موقعیت	تأسیسات اقتصادی واجتماعی										تأسیسات ارتباطی و تلغرافی						خدمات پزشکی و اداری						تأسیسات آموزشی و مذهبی						تأسیسات عمومی						نوع آبپاشی آبیاری	نوع آبپاشی آبیاری	جمعیت	تعداد خانوار	شرح
	تأسیسات آب و برق	تأسیسات گاز	تأسیسات نفت	تأسیسات صنایع	تأسیسات خدمات	تأسیسات درمانی	تأسیسات آموزشی	تأسیسات مذهبی	تأسیسات ورزشی	تأسیسات تفریحی	تأسیسات فرهنگی	تأسیسات اجتماعی	تأسیسات ارتباطی	تأسیسات تلغرافی	تأسیسات پزشکی	تأسیسات اداری	تأسیسات آموزشی	تأسیسات مذهبی	تأسیسات ورزشی	تأسیسات تفریحی	تأسیسات فرهنگی	تأسیسات اجتماعی	تأسیسات ارتباطی	تأسیسات تلغرافی	تأسیسات پزشکی	تأسیسات اداری	نوع آبپاشی آبیاری	نوع آبپاشی آبیاری	جمعیت	تعداد خانوار	شرح								
۲۷	۳۶	۳۵	۳۴	۳۳	۳۲	۳۱	۳۰	۲۹	۲۸	۲۷	۲۶	۲۵	۲۴	۲۳	۲۲	۲۱	۲۰	۱۹	۱۸	۱۷	۱۶	۱۵	۱۴	۱۳	۱۲	۱۱	۱۰	۹	۸	۷	۶	۵	۴	۳	۲	۱			
1-B4																																				زنج باغین			
1-C2																																				زرد سوار			
1-B3																																				زرسکه			
1-C3																																				زرگران			
1-D3																																				زین جو			
1-B3																																				زهرکمره			
1-A3																																				سردشت			
1-B3																																				صحرکمره			
1-B4																																				سرمه			
1-A4																																				سرکجه محمد حسین			
1-B3																																				سلطان آباد			
1-D1																																				سنگ سیاه			
1-A3																																				سردرعیان سعلی			
1-A3																																				سرکرکوم خان			
1-A3																																				سرگردان علی			
1-D1																																				سیرکانه			
1-A4																																				سیل خانعلی			
1-C2																																				سیل چشمه			
1-D1																																				شاد ولی			
1-B4																																				شرف آباد بالا			
1-A4																																					شرف آباد باغین		
1-D3																																				شلال علی			
1-A3																																				شورزه			
1-B4																																				طارم			
1-B3																																				علی آباد			
1-C2																																				عشق آباد			
1-D3																																				فرزا			
1-B3																																				فرخ آباد سغلی			
1-C3																																				فرخ آباد علیا			
1-D2																																				قاضی خانی			

شرح	تعداد خا لار	جمعیت	نوع راه			نمایسات عمومی			نمایسات آموزشی و مذهبی										نمایسات تفریحی و اجتماعی										مردم																						
			آسفالته	خاکی	دیگر	سایر	سایر	سایر	سایر	سایر	سایر	سایر	سایر	سایر	سایر	سایر	سایر	سایر	سایر	سایر	سایر	سایر																													
۱	۲	۳	۶	۵	۴	۱	۲	۳	۴	۵	۶	۷	۸	۹	۱۰	۱۱	۱۲	۱۳	۱۴	۱۵	۱۶	۱۷	۱۸	۱۹	۲۰	۲۱	۲۲	۲۳	۲۴	۲۵	۲۶	۲۷	۲۸	۲۹	۳۰	۳۱	۳۲	۳۳	۳۴	۳۵	۳۶	۳۷									
۱-۸۴																																																			
قشلاق باغ کره	۳۵	۱۴۱	۲	۲	۲																																														
قوچی دره بالا	۹	۵۲	۲	۲	۲																																														
قوچی دره بائین	۲	۱۵	۲	۲	۲																																														
کاوه	۱۱	۶۶	۲	۲	۲																																														
کاوه اباد سفلی	۶	۳۸	۲	۲	۲																																														
کاوه اباد علیا	۲۷	۱۲۲	۵	۵	۵																																														
کاوه اباد وسطی	۲۰	۱۰۲	۶	۶	۶																																														
کاهریز	۲۲	۱۲۹	۶	۶	۶																																														
کز گه	۱۷	۱۰۷	۲	۲	۲																																														
کلاتر کلان علیا	۱۶	۸۲	۲	۲	۲																																														
کماسی سفلی	۲۴	۱۲۹	۲	۲	۲																																														
کماسی علیا	۷	۴۲	۲	۲	۲																																														
کماسی وسطی	۱۴	۷۲	۲	۲	۲																																														
کمانه	۱۳	۸۴	۶	۶	۶																																														
کمانه میرزابیگی	۳۲	۱۴۵	۶	۶	۶																																														
کن سرخ عظیم کریمی	۸	۴۸	۲	۲	۲																																														
کنوله بالا	۱۴	۷۸	۲	۲	۲																																														
کنوله بائین	۱۴	۷۸	۲	۲	۲																																														
گامرسفلی	۱۵	۱۰۱	۲	۲	۲																																														
گامروسطی	۱۳	۷۵	۲	۲	۲																																														
گرچگه	خالی از سکنه		۲	۲	۲																																														
کرکر	۵	۲۶	۲	۲	۲																																														
کرمانه محمد علی	۱۲	۶۵	۲	۲	۲																																														
کرهسک	۶	۳۶	۲	۲	۲																																														
گشور امید اباد	۱۲	۶۲	۲	۲	۲																																														
گشور علی اباد	۳۹	۲۱۶	۲	۲	۲																																														
گشور قلعه محمد	۲۲	۱۲۲	۲	۲	۲																																														
گلستانه	۶۰	۲۹۱	۲	۲	۲																																														
گلکین	۲۵	۸۴	۲	۲	۲																																														
گل و سر	۸	۳۶	۲	۲	۲																																														

موقعیت	تأسیسات اقتصادی و اجتماعی										تأسیسات ارتباطی و تلغرافی					خدمات پزشکی و اداری					تأسیسات آموزشی و فرهنگی					تأسیسات عمومی					وضع راه راه طی	تعداد خانوار	شرح			
	تولید برق	تولید آب	تولید گاز	تولید نفت	تولید کربن	تولید سیمان	تولید فولاد	تولید آهن	تولید مس	تولید آلومین	تولید سایر فلزات	تولید سایر مواد	تولید سایر خدمات	تولید سایر خدمات	تولید سایر خدمات	تولید سایر خدمات	تولید سایر خدمات	تولید سایر خدمات	تولید سایر خدمات	تولید سایر خدمات	تولید سایر خدمات	تولید سایر خدمات	تولید سایر خدمات	تولید سایر خدمات	تولید سایر خدمات	تولید سایر خدمات	تولید سایر خدمات	تولید سایر خدمات								
۳۷	۳۶	۳۵	۳۴	۳۳	۳۲	۳۱	۳۰	۲۹	۲۸	۲۷	۲۶	۲۵	۲۴	۲۳	۲۲	۲۱	۲۰	۱۹	۱۸	۱۷	۱۶	۱۵	۱۴	۱۳	۱۲	۱۱	۱۰	۹	۸	۷	۶	۵	۴	۳	۲	۱
1-D2																																				گلک وپس
1-B3																																				گوپزه بالا
1-B3																																				گوپزه پائین
1-B3																																				گوپزه وسطی
1-B4																																				گورمهوالی
1-B3																																				ماموی سفلی
1-B3																																				ماموی علیا
1-A3																																				مجتبی
1-D2																																				مرده شوروشه تنگ
1-D2																																				ملکیورد سفلی
1-D1																																				ملکیورد علیا
1-A4																																				مله هد عظیم حاران
1-D2																																				مموله
1-C3																																				مومن آباد
1-B3																																				مهدی آباد
1-C3																																				مهرآباد توده رود
1-D2																																				میان تنگ سفلی
1-D2																																				میان تنگ علیا
1-D2																																				میان چغامی پائین
1-B3																																				میان چوخان
1-B3																																				میرمالگ سفلی
1-B3																																				میرمالگ علیا
1-B3																																				میشه کسه
1-C3																																				نصرت آباد
1-C2																																				ورمله
1-D3																																				هزارخانی
1-C3																																				هفت چشمه
1-B3																																				هفت چشمه غلام آباد
1-D3																																				یارآباد
1-D3																																				یاراموشی

موقعیت	تأسیسات اقتصادی و اجتماعی										تأسیسات ارتباطی و اجتماعی					خدمات پزشکی و آموزشی					تأسیسات آموزشی و مذهبی					تأسیسات عمومی			وضع راه‌ها و کانه‌ها	وضع آب‌های طبیعی	وضع آب‌های کانه‌ها	جمعیت	تعداد خانوار	شرح			
	سایه‌ها	تولید برق	تولید گاز	تولید آب	تولید آبگرم	تولید آب سرد	تولید آب سرد	تولید آب سرد	تولید آب سرد	تولید آب سرد	تولید آب سرد	تولید آب سرد	تولید آب سرد	تولید آب سرد	تولید آب سرد	تولید آب سرد	تولید آب سرد	تولید آب سرد	تولید آب سرد	تولید آب سرد	تولید آب سرد	تولید آب سرد	تولید آب سرد	تولید آب سرد	تولید آب سرد	تولید آب سرد	تولید آب سرد										
۳۷	۳۶	۳۵	۳۴	۳۳	۳۲	۳۱	۳۰	۲۹	۲۸	۲۷	۲۶	۲۵	۲۴	۲۳	۲۲	۲۱	۲۰	۱۹	۱۸	۱۷	۱۶	۱۵	۱۴	۱۳	۱۲	۱۱	۱۰	۹	۸	۷	۶	۵	۴	۳	۲	۱	
8-A1															x																			۶۱	۱۰	چشمه گل (قواخانجان)	
4-H5	x				x	x	x								x													x	x					۳۶۳	۶۷	چم انجیر	
4-H5															x																			۲۲۳	۴۰	چم قرق	
4-H6	x				x	x									x	x																		۳۷۳	۶۵	چنارنگالی (شوراب)	
5-A6															x	x																		۱۳۰	۲۱	چنارخیری	
5-A6	x				x	x		x							x																			۳۵۵	۶۷	چوب تراش	
4-H5																																		۳۴۲	۵۵	چوب تراش (میانگلان)	
5-B6			x			x	x											x										x	x					۴۷۵	۷۵	چشوال	
8-A1															x																			۱۸	۴	حاجی مراد	
4-H5	x							x							x																			۱۳۶	۲۳	حسن آباد	
7-H1					x										x																			۱۶۳	۲۸	خارزارآبی	
8-A1															x																			۱۰	۱	خارزارکچوک (ده میرزاخان)	
5-A6	x				x	x	x																											۸۱۱	۱۴۷	داراچی	
8-A1	x														x																			۱۱۵	۲۴	ده نصب فرهاد	
4-H5																																		۸۱	۱۲	دست بزانو	
5-A6	x				x	x	x								x	x																		۳۵۱	۷۲	ده باقر	
8-A1																																			۸	۱	ده چراغعلی (خارزار)
8-A1															x																			۷	۱	ده خدارحم	
8-A1															x																			۱۸	۴	ده سهراب	
4-H5					x	x																												۵۶۱	۸۴	ده محسن	
8-A1															x																			۴۹	۱۲	ده میرحسین	
8-A1															x	x																		۴۰	۱۱	ده نظرعلی	
5-A6															x	x																		۲۲۱	۴۴	دیناروند سفلی	
5-A6															x																			۲۴۹	۴۶	دیناروند علیا	
5-A6															x	x																		۴۳۱	۷۲	سالی بزرگ	
5-A6															x																			۷۳	۱۳	سالی کوچک	
5-A5															x																			۵۰۲	۹۲	سراب یاسی	
5-A6	x														x																			۱۰۲	۶	سربله بابا حسین	
5-A6	x														x	x																		۳۱	۶	سربله نوبندار (سربله نوبندار)	
5-A6															x																			۲۳۹	۴۸	سرخه ده سفلی	

شرح	تعداد خانوار	جمعیت	نوع آبدهی			نوع آبدهی			نوع آبدهی			نوع آبدهی			نوع آبدهی			نوع آبدهی			موقت آبادی
			آبدهی	آبدهی	آبدهی	آبدهی	آبدهی	آبدهی	آبدهی	آبدهی	آبدهی	آبدهی	آبدهی	آبدهی	آبدهی	آبدهی	آبدهی	آبدهی	آبدهی	آبدهی	
۱	۲	۳	۶	۵	۴	۱۰	۹	۸	۷	۶	۵	۴	۳	۲	۱	۰	۰	۰	۰	۰	۳۷
سرخه ده علیا	۲۶	۱۳۰	۲	۶	۲																۳۶
سرتاق (سرتاق تیرمازار)	۳	۱۹	۲	۶	۲																۳۵
سفید دشت	۱۱	۵۷	۲	۵	۲																۳۴
سهیل بیگی	۶۱	۳۴۰	۲	۴	۲																۳۳
شهنشاه (گوشه)	۸۰	۴۹۸	۱	۴	۲																۳۲
صبور	۳۵	۲۰۶	۲	۶	۲																۳۱
عریان	۲۲	۱۲۹	۲	۵	۲																۳۰
علی محمد بیگی	۸	۴۳	۲	۷	۲																۲۹
غلامان سفلی	۲۳	۱۶۳	۲	۵	۲																۲۸
غلامان علیا	۲۷	۱۶۵	۲	۵	۲																۲۷
قلعه گل	۷	۳۱	۱	۶	۲																۲۶
کلیله خان	۵	۳۵	۱	۷	۲																۲۵
گاراژ	خالی از سکنه	۱	۴	۲																	۲۴
گریج دره	۸	۴۸	۲	۵	۲																۲۳
گریسان	۱۲	۷۳	۲	۶	۲																۲۲
ماسور	۲۵۵	۱۶۱۳	۲	۲	۲																۲۱
ملك بهرام کش	۴	۳۳	۱	۷	۲																۲۰
ناصروند	۱۰۲	۶۰۷	۲	۶	۲																۱۹
نورآباد (چشمه و برد)	۱۱	۶۶	۱	۷	۲																۱۸
ورده ده	۲۵	۱۲۹	۲	۵	۲																۱۷
وتابی سفلی	۸	۵۱	۱	۷	۲																۱۶
وتابی علیا	۴	۲۳	۱	۶	۲																۱۵
دوستان کشور	۱۲۹۴	۷۲۵۵	۲	۲۳	۲	۱	۴	۳	۱	۳	۱	۱	۱	۱	۱	۱	۱	۱	۱	۱	۱۶
آب بید	۷	۴۵	۱	۷	۲																۱۴
آب تنی	۱۰	۴۸	۱	۷	۲																۱۳
آبدیفه	۴۸	۲۵۳	۱	۶	۲																۱۲
آب شیرین دو	۴	۲۷	۱	۷	۲																۱۱
آلیرسفلی (بن مورت)	۶	۳۷	۱	۷	۲																۱۰
آلیرعلیا (دراشگفت)	۲۸	۱۴۷	۱	۷	۲																۹

موقعیت	تأسیسات اقتصادی و اجتماعی										تأسیسات ارتباطی و اتصالاتی					خدمات پزشکی و درمانی						تأسیسات آموزشی و مذهبی						تأسیسات عمومی			تعداد خانوار	شرح				
	تولید برق	تولید آب	تولید گاز	تولید نفت	تولید کربن	تولید سیمان	تولید فولاد	تولید آهن	تولید آلومینا	تولید گچ	تولید سرامیک	تولید بتن	تولید آسفالت	تولید مصالح ساختمانی	تولید مصالح ساختمانی	تولید مصالح ساختمانی	تولید مصالح ساختمانی	تولید مصالح ساختمانی	تولید مصالح ساختمانی	تولید مصالح ساختمانی	تولید مصالح ساختمانی	تولید مصالح ساختمانی	تولید مصالح ساختمانی	تولید مصالح ساختمانی	تولید مصالح ساختمانی	تولید مصالح ساختمانی	تولید مصالح ساختمانی	تولید مصالح ساختمانی	تولید مصالح ساختمانی	تولید مصالح ساختمانی			تولید مصالح ساختمانی			
۳۷	۳۶	۳۵	۳۴	۳۳	۳۲	۳۱	۳۰	۲۹	۲۸	۲۷	۲۶	۲۵	۲۴	۲۳	۲۲	۲۱	۲۰	۱۹	۱۸	۱۷	۱۶	۱۵	۱۴	۱۳	۱۲	۱۱	۱۰	۹	۸	۷	۶	۵	۴	۳	۲	۱
4-A5																																				پشته ساری
4-A1																																				بهری وگ
4-C6																																				تروه مرتضی
4-A4																																				تکیه خسروی
4-B3																																				تنگ قلعه
3-H2																																				جافرخان
3-H2																																				جعفرخان زیتون
4-A1																																				جهانگیرآباد
4-A2																																				جعفرآباد
4-B6																																				چال باغ عزیز
4-A3																																				چتراف
4-A2																																				چراغعلی زمان
4-B6																																				پیش دره
4-B5																																				چشمه بارانی
4-B6																																				چشمه سرخه طهلاس
4-C4	x																																			چشمه میرزا حسین
4-A1																																				چم آسن
4-B5																																				چم چقا
4-B5																																				چم کبود سفلی
4-B5																																				چم کبود علیا
4-B5																																				چم کبود وسطی
4-C5																																				چناردم جهر
4-B4																																				چنار سفلی
4-B4																																				چنار علیا
4-B6																																				چهاربردی
3-C6																																				چهارقلعه
4-C6																																				چهارقلعه بارانی
4-C6																																				چهارقلعه علیا
4-A4																																				چیماسی
4-B4																																				چاچاپوکه

موت	تأسیسات اقتصادی واجتماعی										تأسیسات کشاورزی و دامپروری						تأسیسات عمومی					شرح		
	تولید برق	تولید آب	تولید گاز	تولید نفت	تولید کربن	تولید آهن	تولید فولاد	تولید سیمان	تولید شیشه	تولید پلاستیک	تولید کاشی	تولید سرامیک	تولید مصالح ساختمانی	تولید تجهیزات کشاورزی	تولید تجهیزات دامپروری	تولید تجهیزات عمومی	تولید تجهیزات ورزشی	تولید تجهیزات فرهنگی	تولید تجهیزات تفریحی	تولید تجهیزات بهداشتی				
4-C6	x																				۳۰۵	۶۵	باری سوخته براخاص	
																						۲۷۸۷	۴۳۷	درستان کریت
8-D1																						۱۰۸	۱۶	آب بید
8-D1																						۴۶	۸	بارابگز
8-D2																						۱۳۸	۲۲	برگزجف
8-D2																						۱۲	۲	بنگ پپله
8-D1																						۸	۱	پاکمره
8-D1	x																					۱۰۶	۱۵	بری مره بالا
8-D1																						۳۰	۴	بری مره پائین
8-C1																						۱۴	۲	قرس
8-D1																						۱۰۱	۱۷	چشمه کره
5-D6																						۳۶۷	۵۲	چنارگریت
8-D1																						۸۵	۱۷	چوب ارچنه
8-D1																						۳۰	۶	درخت سفید
8-D2																						۴۶	۸	رج آباد (طیما سب آباد)
5-D6																						۵۳۴	۹۲	زالیب
5-D6	x																					۱۷۸	۲۸	سراب جلان
5-D6																						۱۲	۲	سراب سنگی (سراب بردی)
8-D1																						۴۱	۶	سرکانه (عباس آباد)
8-D1																						۱۶	۳	شهباز
8-D1																						۴۲	۶	جالیخان
8-D1																						۲۳۱	۳۴	قلعه خاندان (سراب طولیه)
5-D6																						۲۵	۳	قلعه میرعلی
8-D2																						۱۳	۲	کلك
8-D1	x																					۵۸	۱۰	موتك
8-D1																						۳۹۳	۵۵	نای انگیز
8-D1																						۹	۲	نجف آباد
8-D1																						۱۰	۲	نصراله آباد (سرکانه نصراله)
8-D1																						۹۸	۱۷	هنگام پائین

موقعیت	تأسیسات اقتصادی و اجتماعی										تأسیسات ارتباطی										تأسیسات آموزشی و درمانی										تأسیسات عمومی					شرح	تعداد خانوار	جمعیت		
	آبادی	تولید	تعداد	تولیدی	صنایع	صنایع	صنایع	صنایع	صنایع	صنایع	صنایع	صنایع	صنایع	صنایع	صنایع	صنایع	صنایع	صنایع	صنایع	صنایع	صنایع	صنایع	صنایع	صنایع	صنایع	صنایع	صنایع	صنایع	صنایع	صنایع	صنایع	صنایع	صنایع	صنایع	صنایع					
۳۷	۳۶	۳۵	۳۴	۳۳	۳۲	۳۱	۳۰	۲۹	۲۸	۲۷	۲۶	۲۵	۲۴	۲۳	۲۲	۲۱	۲۰	۱۹	۱۸	۱۷	۱۶	۱۵	۱۴	۱۳	۱۲	۱۱	۱۰	۹	۸	۷	۶	۵	۴	۳	۲	۱				
8-C5																																				۱۰۳	۲۱	کرباب		
8-B6																																			۵۳	۱۰	لرحون			
8-B6				x		x			x	x	x	x			x																				۵۶۳	۱۰۸	مازو			
					۱	۴																														۳۸۲۳	۶۳۹	دبستان مال اسد		
5-D3															x																					۲۰۱	۳۴	با قلا کوه		
5-D3															x																					۳۰	۶	بند زرد		
5-D3															x																					۱۱۸	۲۰	باراپونه (خلیل بگی)		
5-D3															x																					۵۸	۱۲	پشت مله		
5-C3															x																					۱۰۶	۱۸	چرخسپانه		
5-C3															x																					۶۶	۱۰	چقابل (قلعه علی بخش)		
5-C4																											x									۸۲	۱۵	خسروخان		
5-D3						x									x																					۲۵۱	۴۳	خمیان باشین		
5-C4																																					۱۰۵	۱۵	دره سبزه سفلی	
5-C4																																					۱۴۷	۲۱	دره سبزه علیا	
5-C3															x																						۴۱	۷	دره بیژن علیا	
5-C3															x																					۱۲۷	۲۱	دره بیژن وسطی		
5-C4																																					۱۵۶	۲۷	دره ساکی	
5-C3																																					۲۰۲	۳۲	دهنوسوکی (دهنوزنجیلی)	
5-C3															x																						۶۶	۱۰	زرین جوب	
5-C2															x																						۱۰	۳	سراب صگر (سراب سبز)	
5-C4						x																															۲۲۰	۳۶	سراب علی نقی	
5-C3															x																						۵۱	۶	سراب گنجعلی	
5-C4																																						۴۶	۸	سیاه گل شاه عباس
5-C4																																						۳۸	۶	سیاه گل ها
5-C4															x																						۱۳۷	۲۶	سیل گرگی	
5-C3																																						۴۰	۷	شاه رضا
5-C3															x																							۲۱۰	۴۰	شرفنگ
5-C4	x																																					۲۵۴	۴۳	قلعه رحیم (باقدار رحیم)
5-D3																																						۴۱	۷	قلعه چاه قنبر

موت	تأسیسات اقتصادی واجتماعی										تأسیسات ارتباطی					خدمات پزشکی و اداری						تأسیسات آموزشی و مذهبی								تأسیسات عمومی				تعداد خا لار	شرح							
	شکست آزادی روی تسهیل روستای	فولت	انرژی	تسهیل انرژی	تسهیل انرژی	تسهیل انرژی	تسهیل انرژی	تسهیل انرژی	تسهیل انرژی	تسهیل انرژی	تسهیل انرژی	تسهیل انرژی	تسهیل انرژی	تسهیل انرژی	تسهیل انرژی	تسهیل انرژی	تسهیل انرژی	تسهیل انرژی	تسهیل انرژی	تسهیل انرژی	تسهیل انرژی	تسهیل انرژی	تسهیل انرژی	تسهیل انرژی	تسهیل انرژی	تسهیل انرژی	تسهیل انرژی	تسهیل انرژی	تسهیل انرژی	تسهیل انرژی	تسهیل انرژی	تسهیل انرژی	تسهیل انرژی									
۳۷	۳۶	۳۵	۳۴	۳۳	۳۲	۳۱	۳۰	۲۹	۲۸	۲۷	۲۶	۲۵	۲۴	۲۳	۲۲	۲۱	۲۰	۱۹	۱۸	۱۷	۱۶	۱۵	۱۴	۱۳	۱۲	۱۱	۱۰	۹	۸	۷	۶	۵	۴	۳	۲	۱						
7-E1																																				۹۶	۱۵	چم قهر				
4-E6																																				۳۴	۶	چم کبود				
7-E1																																				۳۶	۷	چم مورت				
4-E6																																				۶۵	۱۱	چناران جیچوند				
7-E1																																					۱۵	۲	چناره شیرانی			
7-E1																																					۲۹	۴	داربل حسین علی			
7-E1																																					۱۰۲	۱۹	دارگل خیرعلی			
7-D4																																					۱۰۸	۲۳	دراشگفت باها بهرام			
7-D1																																					۲۱	۹	درآغل بگیولطیف			
7-E1																																					۹۵	۲۲	دره باغ محمد حسین			
7-E1																																						۱۱۲	۲۴	دشت قلی پشت مله صید علی		
7-F1																																						۱۱۴	۲۰	دول گز جیب غالی		
7-E1																																						۷۰	۱۵	زنگه رشید کشته		
7-D1																																						۲۲۳	۶۱	زوران تل		
7-E1																																						۷	۱	سرفهت قدم خیر		
7-C1																																						۲۱	۵	سنگ سوراخ		
4-E6																																						۳۶	۶	صحرائی		
7-E1																																							۱۳۴	۲۷	طاق رزاه محمد آقا	
7-D1																																							۲۲	۴	طاق رزاه عبیدی پور	
7-E1																																							۹	۲	فارهرزا	
7-E1																																							۲۶	۵	کلهک میان علی آقا نظر	
7-E1																																							۷۱	۱۵	گیرگه آقا حسین	
7-F1																																							۷۳	۱۲	گیرگه علی رضا	
4-E6	x	x	x	x	x	x	x	x	x	x	x	x	x	x	x	x	x	x	x	x	x	x	x	x	x	x	x	x	x	x	x	x	x	x	x	x	۲۵۵۲	۴۵۲	معمولان			
7-E1																																								۲۱	۳	مله پشت سر شخت
7-E1																																								۴۸	۹	نور علیوند کار عبد اله
7-E1																																								۸۹	۱۸	نوزی شمسواروند
7-E1																																								۱۵۵	۲۷	وره زری

موقت آبادی دهی	تأسیسات اقتصادی و اجتماعی										خدمات پزشکی و دامپزشکی										تأسیسات آموزشی و مذهبی										تأسیسات عمومی				تعداد خانوار	شرح			
	انرژی	آب و برق	تعمیرات	مکانی	تعمیرات	تعمیرات	تعمیرات	تعمیرات	تعمیرات	تعمیرات	تعمیرات	تعمیرات	تعمیرات	تعمیرات	تعمیرات	تعمیرات	تعمیرات	تعمیرات	تعمیرات	تعمیرات	تعمیرات	تعمیرات	تعمیرات	تعمیرات	تعمیرات	تعمیرات	تعمیرات	تعمیرات	تعمیرات	تعمیرات	تعمیرات	تعمیرات							
۳۷	۳۶	۳۵	۳۴	۳۳	۳۲	۳۱	۳۰	۲۹	۲۸	۲۷	۲۶	۲۵	۲۴	۲۳	۲۲	۲۱	۲۰	۱۹	۱۸	۱۷	۱۶	۱۵	۱۴	۱۳	۱۲	۱۱	۱۰	۹	۸	۷	۶	۵	۴	۳	۲	۱			
7-D2																																							
7-E2																																							
7-G1																																							
7-Q1																																							
7-G2																																							
7-C2																																							
7-C2																																							
7-D3																																							
7-E3																																							
7-D2																																							
7-E3																																							
7-E2																																							
7-D2																																							
7-E3																																							
7-H2																																							
7-G3																																							
7-H2																																							
7-G3																																							
7-D2																																							
7-E2																																							
7-D2																																							
8-A3																																							
7-H2																																							
7-E2																																							
7-H2																																							
7-F2																																							
7-H2																																							
7-G1																																							
7-G1																																							
7-G1																																							

ردیف	شرح	تعداد خانوار	جمعیت	نوع آبادی			نوع اشتغال			نوع تحصیلی			نوع درآمدی			نوع اقتصادی			مجموعه	
				روستایی	شهری	کلی	کشور	کشور	کشور	کشور	کشور	کشور	کشور	کشور	کشور	کشور	کشور	کشور		کشور
1-F6	گرف علی نوروز	4	23		1	2														
1-D5	گرم خانی	11	55		1	6	2													
1-E5	گل باغی	73	325	x																
4-E1	گلین	19	90		1	7	2													
1-D6	گن خان (گن خان به قوب)	21	116		1	7	2													
1-D6	گن خان معصوم آباد	39	205		1	6	2													
4-D1	گنج دره	47	284		1	7	2													
1-D6	گور محمد	35	173		1	7	2													
1-E5	گوهرگوش کاظم آباد	11	56		2	7	2													
1-F6	لشگری	13	66		1	7	2													
1-F6	محمد شاه آباد	4	25		1	6	2													
1-F6	مراد آباد (مراد آباد میرآخوند)	11	53		1	6	2													
1-D6	مرمتگ	27	121		1	7	2													
1-E6	ملك آباد سفلی	10	50		1	6	2													
1-E6	ملك آباد علیا	2	13		1	6	2													
1-E6	ملك آباد ترکس دول	33	162		1	6	2													
1-F6	میرآباد	5	32		1	7	2													
1-E6	میرزا آباد سفلی	3	14		1	6	2													
1-E6	میرزا آباد علیا	40	202		1	5	2													
1-E6	میرعلی	29	158		1	7	2													
1-E6	میله خان	81	469		1	6	2													
1-E6	نازبید	8	47		1	7	2													
4-D1	نجد آباد	13	69		1	7	2													
1-F6	نظرآباد	30	154		1	7	2													
1-F6	نصرت آباد سفلی	9	51		1	7	2													
1-F5	نصرت آباد علیا	22	89		2	7	2													
1-E6	نعمت آباد	18	101		1	6	2													
1-E6	نعمت اله	5	35		1	7	2													
1-E5	نوراله سفلی	11	54		2	5	2													
1-E6	نوروزآباد	51	229		1	7	2													

ردیف	شرح	تعداد خانوار	جمعیت	نوع آبادی (مرد، زن، کودک)	تأسیسات عمومی		تأسیسات آموزشی و فرهنگی										تأسیسات ارتباطی و اجتماعی						تأسیسات اقتصادی و اجتماعی				ملاحظات											
					برق	آب آشامیدنی	سازمان	مدرسه	مدرسه	کتابخانه	تفریح	سینما	موزه	سازمان	مدرسه	مدرسه	کتابخانه	تفریح	سینما	موزه	سازمان	مدرسه	مدرسه	کتابخانه	تفریح	سینما		موزه	سازمان	مدرسه	مدرسه	کتابخانه	تفریح	سینما	موزه	سازمان		
1-F3	سیگوند چواری	۱۱۸	۵۶۴	۲	۶	۷	۱۱	۱۲	۱۳	۱۴	۱۵	۱۶	۱۷	۱۸	۱۹	۲۰	۲۱	۲۲	۲۳	۲۴	۲۵	۲۶	۲۷	۲۸	۲۹	۳۰	۳۱	۳۲	۳۳	۳۴	۳۵	۳۶	۳۷	x				
1-E4	شا طرآباد	۳	۱۵	۲	۶	۷																																
1-E4	شکرآباد	۱۰	۵۴	۲	۶	۷																																
1-E3	شهبازآباد	۸	۴۳	۲	۶	۷																																
1-E3	صید علی	۳۹	۲۴۴	۲	۶	۷																														x		
1-E4	ظفرآباد	۶۱	۳۰۳	۲	۶	۷																														x		
1-F4	هنرآباد دیالا	۴۳	۱۸۲	۲	۶	۷																																
1-E4	هنرآباد دهاشین	۲۲	۱۰۹	۲	۶	۷																																
1-E4	هنرآباد	۱۱	۵۲	۲	۶	۷																																
1-E4	علی آباد	۴۷	۲۲۵	۲	۶	۷																																
1-F3	غلام بهری	۱۴۸	۷۵۹	۲	۶	۷																																
1-E3	فرزوند بالا	۱۴	۶۸	۲	۶	۷																																
1-F4	فرزوند پاشین	۱۱	۶۵	۲	۶	۷																																
1-E4	فرزوند وسطی	۵۵	۲۷۸	۲	۶	۷																																
1-E3	قاسم آباد	۵	۲۱	۲	۶	۷																																
1-E4	کاسم آباد	۴۱	۲۰۶	۲	۶	۷																																
1-E4	کرم آباد	۲۰	۱۱۱	۲	۶	۷																																
1-E4	کریم آباد	۲۶	۱۴۸	۲	۶	۷																																
1-E3	کریم وند	۴۸	۲۵۵	۲	۶	۷																																
1-E3	کوران	۳۰	۱۴۳	۲	۶	۷																																
1-F4	محمد علی آباد	۹	۴۰	۲	۶	۷																																
1-D4	مرا دآباد	۱۶	۹۴	۲	۶	۷																																
1-E3	مرا دجان	۱۱۵	۵۳۲	۲	۶	۷																																
1-E3	نیی وند	۶۳	۳۱۲	۲	۶	۷																																
1-E4	نورمرا دآباد	۹	۶۶	۲	۶	۷																																
1-E4	هاشم آباد	۱۷	۱۰۱	۲	۶	۷																																
1-E4	هفت چشمه	۴۰	۲۳۸	۲	۶	۷																																
1-E3	یار علی سفلی	۸	۴۶	۲	۶	۷																																
1-E3	یار علی علیا	۷	۴۶	۲	۶	۷																																
1-D4	یار علی	۲۰	۹۷	۲	۶	۷																																

موقعیت	تأسیسات اقتصادی و اجتماعی										تأسیسات ارتباطی و اطلاعاتی										خدمات پزشکی و درمانی										تأسیسات آموزشی و فرهنگی										تأسیسات عمومی					تأسیسات آب و برق			تعداد خانوار	شرح
	شرکت آب دبی	شرکت برق	تولید کننده انرژی	انرژی خورشیدی	تولید کننده انرژی	تولید کننده انرژی	تولید کننده انرژی	تولید کننده انرژی	تولید کننده انرژی	تولید کننده انرژی	تولید کننده انرژی	تولید کننده انرژی	تولید کننده انرژی	تولید کننده انرژی	تولید کننده انرژی	تولید کننده انرژی	تولید کننده انرژی	تولید کننده انرژی	تولید کننده انرژی	تولید کننده انرژی	تولید کننده انرژی	تولید کننده انرژی	تولید کننده انرژی	تولید کننده انرژی	تولید کننده انرژی	تولید کننده انرژی	تولید کننده انرژی	تولید کننده انرژی	تولید کننده انرژی	تولید کننده انرژی	تولید کننده انرژی	تولید کننده انرژی	تولید کننده انرژی	تولید کننده انرژی	تولید کننده انرژی															
۳۷	۳۶	۳۵	۳۴	۳۳	۳۲	۳۱	۳۰	۲۹	۲۸	۲۷	۲۶	۲۵	۲۴	۲۳	۲۲	۲۱	۲۰	۱۹	۱۸	۱۷	۱۶	۱۵	۱۴	۱۳	۱۲	۱۱	۱۰	۹	۸	۷	۶	۵	۴	۳	۲	۱	۱۸۴۱	۳۲۴	دوستان درکوه											
5-D2																																				۳۶	۷	برویل												
5-D2																																			۲۱۶	۴۱	پهوش شریف													
5-E3																																			۱۹۶	۳۱	خان میر													
5-E3																																			۱۶۲	۲۷	دا ارتوت													
5-D3	x																																		۹۹	۲۰	در بند													
5-D2																																			۱۴۰	۲۴	دره بید بالا													
5-D2																																			۷۴	۱۴	دره حسین													
5-D3																																			۱۱۶	۲۱	دره کبود													
5-D3																																			۶۳	۱۰	دره سرخه													
5-D3																																			۴۵	۷	دره سفید													
5-D3																																				۳۱۸	۵۸	سرشته سفلی												
5-D3																																			۶۲	۱۲	عود ملا													
5-D3																																			۳۱۴	۵۲	کناورن علیا													
																																				۶۱۷۲	۱۱۲۶	دوستان دیسان												
4-G5		x																																			۵۱	۸	بن روتله											
4-F5																																					۹۵	۲۰	پشت تنگ چنار											
4-G5																																					۶۲	۱۲	پل شوراب سفلی											
4-G5																																					۸۲	۱۶	پل شوراب علیا											
4-G6																																					۴۹	۸	تل ابان اله											
4-G6																																					۳۹	۸	تل پائین											
4-G6																																					۱۶۵	۳۰	تل نعمت											
4-G6																																					۲۰۷	۳۱	تل حاجی مرادخان											
4-G6																																					۳۳	۶	تل رفیع											
4-G6																																					۲۲۱	۳۱	تل سنار											
4-G6																																					۲۱۲	۳۵	تل عجم											
4-G6																																					۱۶۹	۲۹	تل محمد یوسف											
4-F5																																						۳۶۲	۶۴	توجه فلاوند										
4-E5																																					۱۲۶	۲۸	چشمه برج علی											

شرح	تعداد خانوار	جمعیت	نوع آب			نمایسات عمومی			نمایسات شهری و روستایی										موقت																			
			آب آبی	آب آبی	آب آبی	آب آبی	آب آبی	آب آبی	آب آبی	آب آبی	آب آبی	آب آبی	آب آبی	آب آبی	آب آبی	آب آبی	آب آبی	آب آبی		آب آبی																		
۱	۲	۳	۴	۵	۶	۷	۸	۹	۱۰	۱۱	۱۲	۱۳	۱۴	۱۵	۱۶	۱۷	۱۸	۱۹	۲۰	۲۱	۲۲	۲۳	۲۴	۲۵	۲۶	۲۷	۲۸	۲۹	۳۰	۳۱	۳۲	۳۳	۳۴	۳۵	۳۶	۳۷		
دوستان پرو	۲۶۰	۴۶۴۰	۲	۵	۲	۳	۱	۱	۱	۱	۱	۱	۱	۱	۱	۱	۱	۱	۱	۱	۱	۱	۱	۱	۱	۱	۱	۱	۱	۱	۱	۱	۱	۱	۱	۱	۱	۱
بهدل	۳۰	۱۹۰	۲	۴	۱	۳	۱	۱	۱	۱	۱	۱	۱	۱	۱	۱	۱	۱	۱	۱	۱	۱	۱	۱	۱	۱	۱	۱	۱	۱	۱	۱	۱	۱	۱	۱	۱	۱
بهره‌های	۱۷	۹۸	۲	۶	۱	۳	۱	۱	۱	۱	۱	۱	۱	۱	۱	۱	۱	۱	۱	۱	۱	۱	۱	۱	۱	۱	۱	۱	۱	۱	۱	۱	۱	۱	۱	۱	۱	۱
بهره‌های (خره سیاه)	۶	۳۵	۲	۶	۱	۳	۱	۱	۱	۱	۱	۱	۱	۱	۱	۱	۱	۱	۱	۱	۱	۱	۱	۱	۱	۱	۱	۱	۱	۱	۱	۱	۱	۱	۱	۱	۱	۱
تپه گچی	۱۰۶	۶۴۶	۲	۴	۲	۳	۱	۱	۱	۱	۱	۱	۱	۱	۱	۱	۱	۱	۱	۱	۱	۱	۱	۱	۱	۱	۱	۱	۱	۱	۱	۱	۱	۱	۱	۱	۱	۱
چقابل	۱۶	۹۷	۲	۵	۲	۳	۱	۱	۱	۱	۱	۱	۱	۱	۱	۱	۱	۱	۱	۱	۱	۱	۱	۱	۱	۱	۱	۱	۱	۱	۱	۱	۱	۱	۱	۱	۱	۱
چقلوندی	۱۰۶	۶۸۸	۲	۴	۲	۳	۱	۱	۱	۱	۱	۱	۱	۱	۱	۱	۱	۱	۱	۱	۱	۱	۱	۱	۱	۱	۱	۱	۱	۱	۱	۱	۱	۱	۱	۱	۱	۱
چولا کمر	۱۹	۱۰۱	۲	۶	۲	۳	۱	۱	۱	۱	۱	۱	۱	۱	۱	۱	۱	۱	۱	۱	۱	۱	۱	۱	۱	۱	۱	۱	۱	۱	۱	۱	۱	۱	۱	۱	۱	۱
چهار برنجی	۲۰	۴۳۶	۲	۴	۲	۳	۱	۱	۱	۱	۱	۱	۱	۱	۱	۱	۱	۱	۱	۱	۱	۱	۱	۱	۱	۱	۱	۱	۱	۱	۱	۱	۱	۱	۱	۱	۱	۱
خرگلان (خرلوا ه)	۱۰	۵۲	۲	۵	۲	۳	۱	۱	۱	۱	۱	۱	۱	۱	۱	۱	۱	۱	۱	۱	۱	۱	۱	۱	۱	۱	۱	۱	۱	۱	۱	۱	۱	۱	۱	۱	۱	۱
دایلوپ	۹۲	۵۵۹	۲	۴	۲	۳	۱	۱	۱	۱	۱	۱	۱	۱	۱	۱	۱	۱	۱	۱	۱	۱	۱	۱	۱	۱	۱	۱	۱	۱	۱	۱	۱	۱	۱	۱	۱	۱
رازباشی	۲۰	۱۳۶	۲	۶	۲	۳	۱	۱	۱	۱	۱	۱	۱	۱	۱	۱	۱	۱	۱	۱	۱	۱	۱	۱	۱	۱	۱	۱	۱	۱	۱	۱	۱	۱	۱	۱	۱	۱
سراب العباس	۶۳	۳۷۹	۲	۴	۲	۳	۱	۱	۱	۱	۱	۱	۱	۱	۱	۱	۱	۱	۱	۱	۱	۱	۱	۱	۱	۱	۱	۱	۱	۱	۱	۱	۱	۱	۱	۱	۱	۱
سراب داراب	۱۸	۸۴	۲	۴	۲	۳	۱	۱	۱	۱	۱	۱	۱	۱	۱	۱	۱	۱	۱	۱	۱	۱	۱	۱	۱	۱	۱	۱	۱	۱	۱	۱	۱	۱	۱	۱	۱	۱
سراب داراشی	۲۸	۱۶۷	۲	۵	۲	۳	۱	۱	۱	۱	۱	۱	۱	۱	۱	۱	۱	۱	۱	۱	۱	۱	۱	۱	۱	۱	۱	۱	۱	۱	۱	۱	۱	۱	۱	۱	۱	۱
سراب طکی	۱۰	۵۵	۲	۵	۲	۳	۱	۱	۱	۱	۱	۱	۱	۱	۱	۱	۱	۱	۱	۱	۱	۱	۱	۱	۱	۱	۱	۱	۱	۱	۱	۱	۱	۱	۱	۱	۱	۱
سراب ملا قربانی	۹	۵۳	۲	۴	۲	۳	۱	۱	۱	۱	۱	۱	۱	۱	۱	۱	۱	۱	۱	۱	۱	۱	۱	۱	۱	۱	۱	۱	۱	۱	۱	۱	۱	۱	۱	۱	۱	۱
سیاه چل (سی چل)	۷	۴۶	۱	۵	۲	۳	۱	۱	۱	۱	۱	۱	۱	۱	۱	۱	۱	۱	۱	۱	۱	۱	۱	۱	۱	۱	۱	۱	۱	۱	۱	۱	۱	۱	۱	۱	۱	۱
سبیل ملا قربانی	۷	۶۷	۲	۴	۲	۳	۱	۱	۱	۱	۱	۱	۱	۱	۱	۱	۱	۱	۱	۱	۱	۱	۱	۱	۱	۱	۱	۱	۱	۱	۱	۱	۱	۱	۱	۱	۱	۱
سبیل نظر	۱۴	۸۱	۱	۵	۲	۳	۱	۱	۱	۱	۱	۱	۱	۱	۱	۱	۱	۱	۱	۱	۱	۱	۱	۱	۱	۱	۱	۱	۱	۱	۱	۱	۱	۱	۱	۱	۱	۱
کزنوکر	۶	۳۵	۱	۶	۲	۳	۱	۱	۱	۱	۱	۱	۱	۱	۱	۱	۱	۱	۱	۱	۱	۱	۱	۱	۱	۱	۱	۱	۱	۱	۱	۱	۱	۱	۱	۱	۱	۱
کله جوب حاجی علی	۲	۱۰	۲	۶	۲	۳	۱	۱	۱	۱	۱	۱	۱	۱	۱	۱	۱	۱	۱	۱	۱	۱	۱	۱	۱	۱	۱	۱	۱	۱	۱	۱	۱	۱	۱	۱	۱	۱
گنزر	۲۷	۱۳۸	۲	۶	۲	۳	۱	۱	۱	۱	۱	۱	۱	۱	۱	۱	۱	۱	۱	۱	۱	۱	۱	۱	۱	۱	۱	۱	۱	۱	۱	۱	۱	۱	۱	۱	۱	۱
گم کبود	۳	۲۰	۱	۶	۲	۳	۱	۱	۱	۱	۱	۱	۱	۱	۱	۱	۱	۱	۱	۱	۱	۱	۱	۱	۱	۱	۱	۱	۱	۱	۱	۱	۱	۱	۱	۱	۱	۱
گولاب سفلی	۸	۴۴	۲	۵	۲	۳	۱	۱	۱	۱	۱	۱	۱	۱	۱	۱	۱	۱	۱	۱	۱	۱	۱	۱	۱	۱	۱	۱	۱	۱	۱	۱	۱	۱	۱	۱	۱	۱
گولاب علیا	۶	۴۵	۲	۶	۲	۳	۱	۱	۱	۱	۱	۱	۱	۱	۱	۱	۱	۱	۱	۱	۱	۱	۱	۱	۱	۱	۱	۱	۱	۱	۱	۱	۱	۱	۱	۱	۱	۱
گولاب میان	۱۰	۶۶	۲	۵	۲	۳	۱	۱	۱	۱	۱	۱	۱	۱	۱	۱	۱	۱	۱	۱	۱	۱	۱	۱	۱	۱	۱	۱	۱	۱	۱	۱	۱	۱	۱	۱	۱	۱
مختلانی	۲۱	۱۳۴	۲	۴	۲	۳	۱	۱	۱	۱	۱	۱	۱	۱	۱	۱	۱	۱	۱	۱	۱	۱	۱	۱	۱	۱	۱	۱	۱	۱	۱	۱	۱	۱	۱	۱	۱	۱
ملا قربانی	۹	۶۶	۲	۴	۲	۳	۱	۱	۱	۱	۱	۱	۱	۱	۱	۱	۱	۱	۱	۱	۱	۱	۱	۱	۱	۱	۱	۱	۱	۱	۱	۱	۱	۱	۱	۱	۱	۱
موسی وند	۶	۳۵	۲	۴	۲	۳	۱	۱	۱	۱	۱	۱	۱	۱	۱	۱	۱	۱	۱	۱	۱	۱	۱	۱	۱	۱	۱	۱	۱	۱	۱	۱	۱	۱	۱	۱	۱	۱

شرح	تعداد خانوار	جمعیت	شرح			تأسیسات عمومی			تأسیسات آموزشی و تفریحی			خدمات پزشکی و دامپزشکی			تأسیسات ارتباطی و نظامی			تأسیسات اقتصادی و اجتماعی			موقعیت																	
			آبادی کل	آبادی کادری	مرد	دوره	دوره	دوره	دوره	دوره	دوره	دوره	دوره	دوره	دوره	دوره	دوره	دوره	دوره	دوره		دوره																
۱	۲	۳	۴	۵	۶	۷	۸	۹	۱۰	۱۱	۱۲	۱۳	۱۴	۱۵	۱۶	۱۷	۱۸	۱۹	۲۰	۲۱	۲۲	۲۳	۲۴	۲۵	۲۶	۲۷	۲۸	۲۹	۳۰	۳۱	۳۲	۳۳	۳۴	۳۵	۳۶	۳۷		
بساط آبا د	۱۵	۱۱۳	۲	۲	۲																																	
تیمورآبا د	۴	۲۳	۱	۲	۲																																	
چوآبا د	۲۳	۱۱۹	۲	۲	۲																																	
چراغ آبا د	۷	۴۸	۲	۲	۲																																	
چراغ آبا د حق نو ر	۱۸	۱۰۶	۲	۲	۲																																	
چاقیل	۸	۵۴	۲	۶	۲																																	
چناره سفلی	۱۶	۸۷	۲	۶	۲																																	
چناره علیا	۳۱	۱۵۰	۲	۲	۲																																	
حسین آبا د امیری	۵	۲۷	۲	۲	۲																																	
حسین آبا د هندی	۴	۲۶	۲	۶	۲																																	
حیدرآبا د	۱۱	۶۱	۲	۲	۲																																	
دره تنگ سفلی	۶۱	۳۳۲	۱	۶	۲																																	
دره تنگ علیا	۵۰	۳۳۳	۱	۶	۲																																	
دکاموند سفلی	۲۳	۱۳۱	۱	۶	۲																																	
دکاموند علیا	۹۱	۵۶۰	۱	۶	۲																																	
دره رحیم	۸۰	۵۱۰	۲	۴	۲																																	
دره نو	۳۰	۱۶۹	۲	۲	۲																																	
رحمت آبا د	۱۵	۹۲	۲	۲	۲																																	
شاهپورآبا د	۱۵	۱۰۷	۲	۲	۲																																	
شکرآبا د	۲۶	۱۴۵	۲	۲	۲																																	
صالح آبا د	۳۹	۲۳۵	۲	۶	۲																																	
صالح آبا د مهدلی	۱۰	۶۷	۲	۲	۲																																	
عالم آبا د سفلی	۹	۴۷	۲	۲	۲																																	
عالم آبا د علیا	۱۸	۱۰۰	۲	۲	۲																																	
عباس آبا د	۸	۵۰	۲	۲	۲																																	
عبدل آبا د	۱۴	۶۷	۲	۲	۲																																	
کاظم آبا د	۴۰	۲۱۵	۲	۶	۲																																	
کاکا	۳	۲۴	۲	۲	۲																																	
کرم آبا د	۴۳	۲۳۳	۲	۲	۲																																	
کره جان	۱۶	۹۶	۱	۲	۲																																	

