

74  
700

神戸市  
葺合区  
東区  
地籍圖  
乾

地角彩集

方寸湖山句

可以贊四冊

乞乞

耕甫

明  
48.11.4  
丙亥

94-906

明治

地角移車


方寸河山句

可以贊以冊

乞乞

耕角

明治  
48.11.4  
丙交



緒言

故柿花肇氏が周到精密ニ編纂セラレシ神戸市地籍  
全圖ノ世ニ好評望買々タル余ノ歎々ヲ俟タズ而カモ版行後  
歳ヲ閱スル數年既ニ道路數ニ變ジ又ハ分筆合併并ニ  
編入部落等アリ殆ド其當時ノ地形ヲ存セス爲ノ其  
用ヲナサルニ至ル余茲ニ於テ誤謬ヲ正シ脱洩ヲ補ヒ  
今回全部完成ヲ告グ

仰モ本圖ハ神戸市ノ地籍ヲ其町或ハ字限リ區劃ヲ  
分界シ每筆反別又ハ坪數等ヲ最モ明細ニ記載シ  
アレバ頗ル瞭然搜索ニ易ク製本優美堅牢ニ携帶モ  
亦便ナリ加フルニ名士水越耕南先生ノ序辭アリ所謂錦  
上添花乎故ニ地主及土地ニ關シ智識ヲ得ントセラルノ  
諸彦ハ座右一日モ故ク可カラザル寶典ナリ

追白

本圖中ノ朱字ハ地番墨字ハ坪數ニシテ( )ハ坪以下  
田畑山林雜地及別ノ( )ハ畝以下ノ區分トス

明治四十參年十月 日

編者識



# 神戸市

神戶區  
湊東區  
湊西區

## 全地圖



市郡界	市界	區界	砂濱	古蹟	文學校
道路	橋	寺院	山	山	官署
鐵道	神社	山	山	山	
堤塘	神社	山	山	山	

例

(圖中、朱字)

神戸市葺合區地籍圖索引

一	濱辺通一丁目	熊野橋通	葺合町字一丁目
二	全五、六、七丁目	旗塚通	葺合町字二丁目
三	全八丁目	神若通	葺合町字三丁目
四	八幡通一、二、三丁目	若菜通	葺合町字四丁目
五	八幡通四、五、六丁目	東雲通	葺合町字五丁目
六	磯邊通一、二、三丁目	東雲通	葺合町字六丁目
七	磯邊通四、五、六丁目	東雲通	葺合町字七丁目
八	磯上通一、二丁目	日暮通	葺合町字八丁目
九	磯上通三、四、五丁目	日暮通	葺合町字九丁目
一〇	磯上通六、七、八丁目	日暮通	葺合町字一〇丁目
一一	小野通一、二、三丁目	北本町	葺合町字一一丁目
一二	小野通四、五、六丁目	北本町	葺合町字一二丁目
一三	小野通七、八丁目	北本町	葺合町字一三丁目
一四	全四、五丁目	真砂通	葺合町字一四丁目
一五	琴緒町、二宮町、生田町、布引町	真砂通	葺合町字一五丁目
一六	筒井町	脇濱町	葺合町字一六丁目
一七	上蘆池、西林	下春日野	葺合町字一七丁目
一八	全字林、中島	全字上野、西林	葺合町字一八丁目
一九	全字上野、西林	全字上野、西林	葺合町字一九丁目
二〇	全字上野、西林	全字上野、西林	葺合町字二〇丁目
二一	全字上野、西林	全字上野、西林	葺合町字二一丁目
二二	全字上野、西林	全字上野、西林	葺合町字二二丁目
二三	全字上野、西林	全字上野、西林	葺合町字二三丁目
二四	全字上野、西林	全字上野、西林	葺合町字二四丁目
二五	全字上野、西林	全字上野、西林	葺合町字二五丁目
二六	全字上野、西林	全字上野、西林	葺合町字二六丁目
二七	全字上野、西林	全字上野、西林	葺合町字二七丁目
二八	全字上野、西林	全字上野、西林	葺合町字二八丁目
二九	全字上野、西林	全字上野、西林	葺合町字二九丁目
三〇	全字上野、西林	全字上野、西林	葺合町字三〇丁目

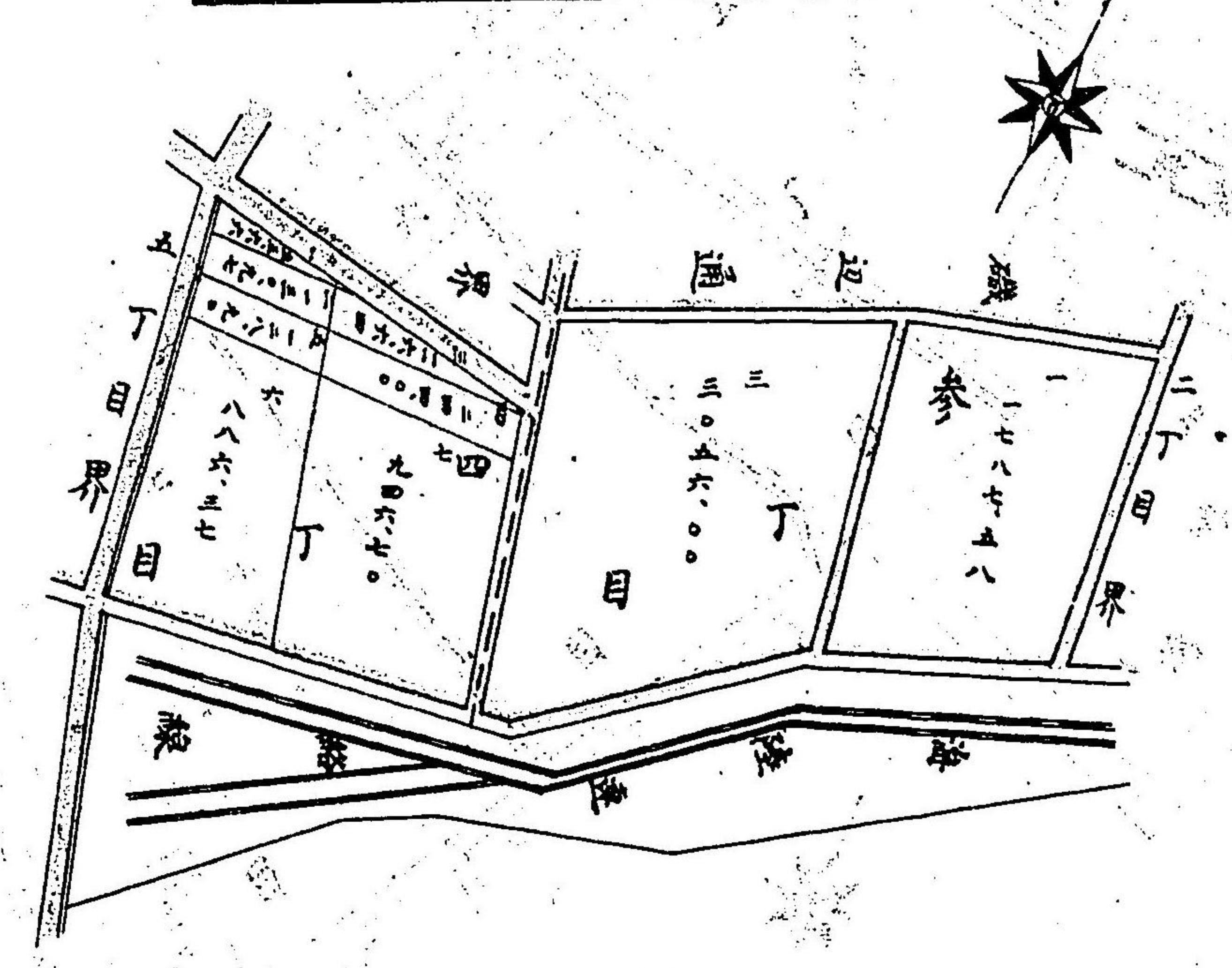






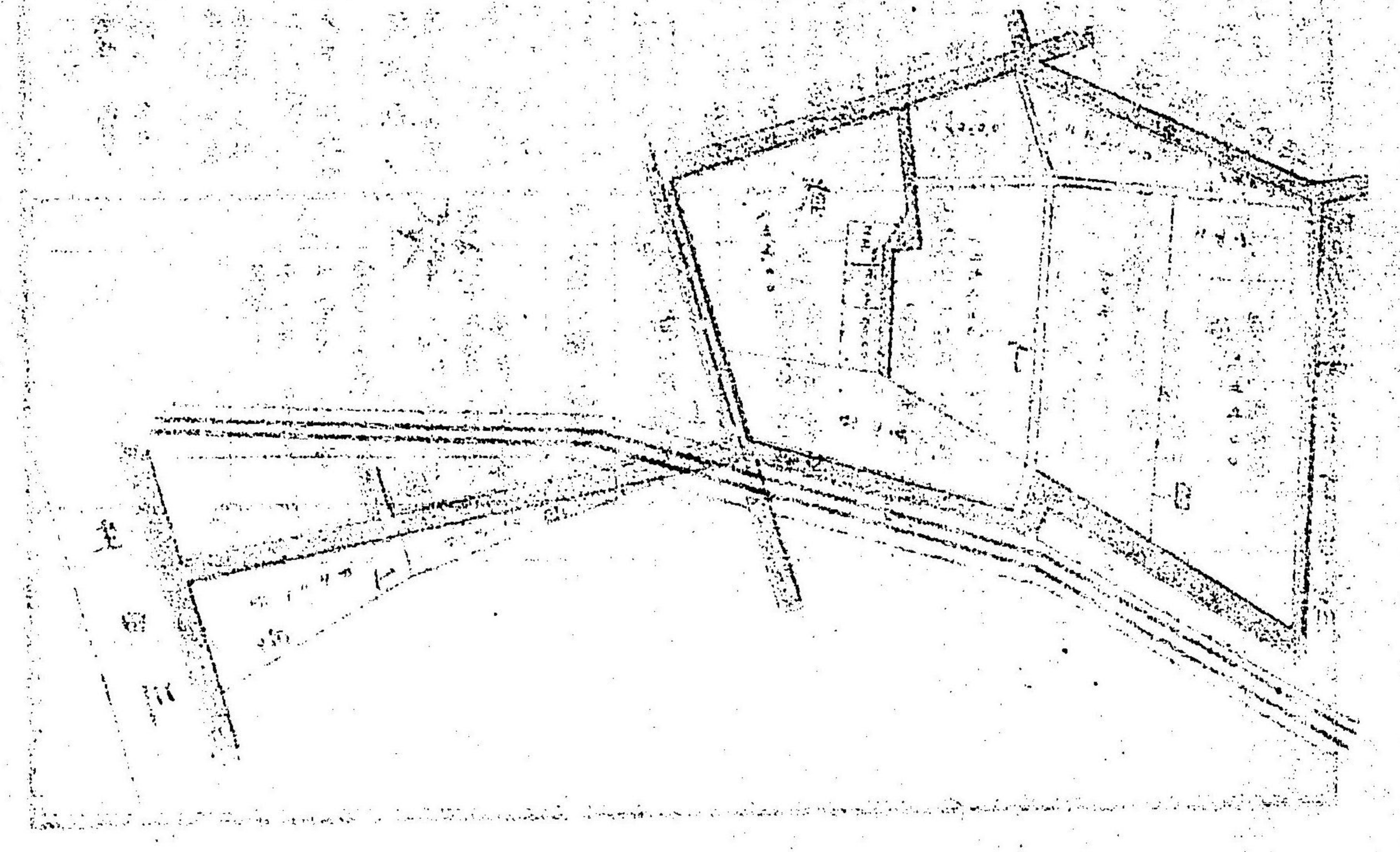
二 圖地目丁

濱邊通參四丁目地目圖



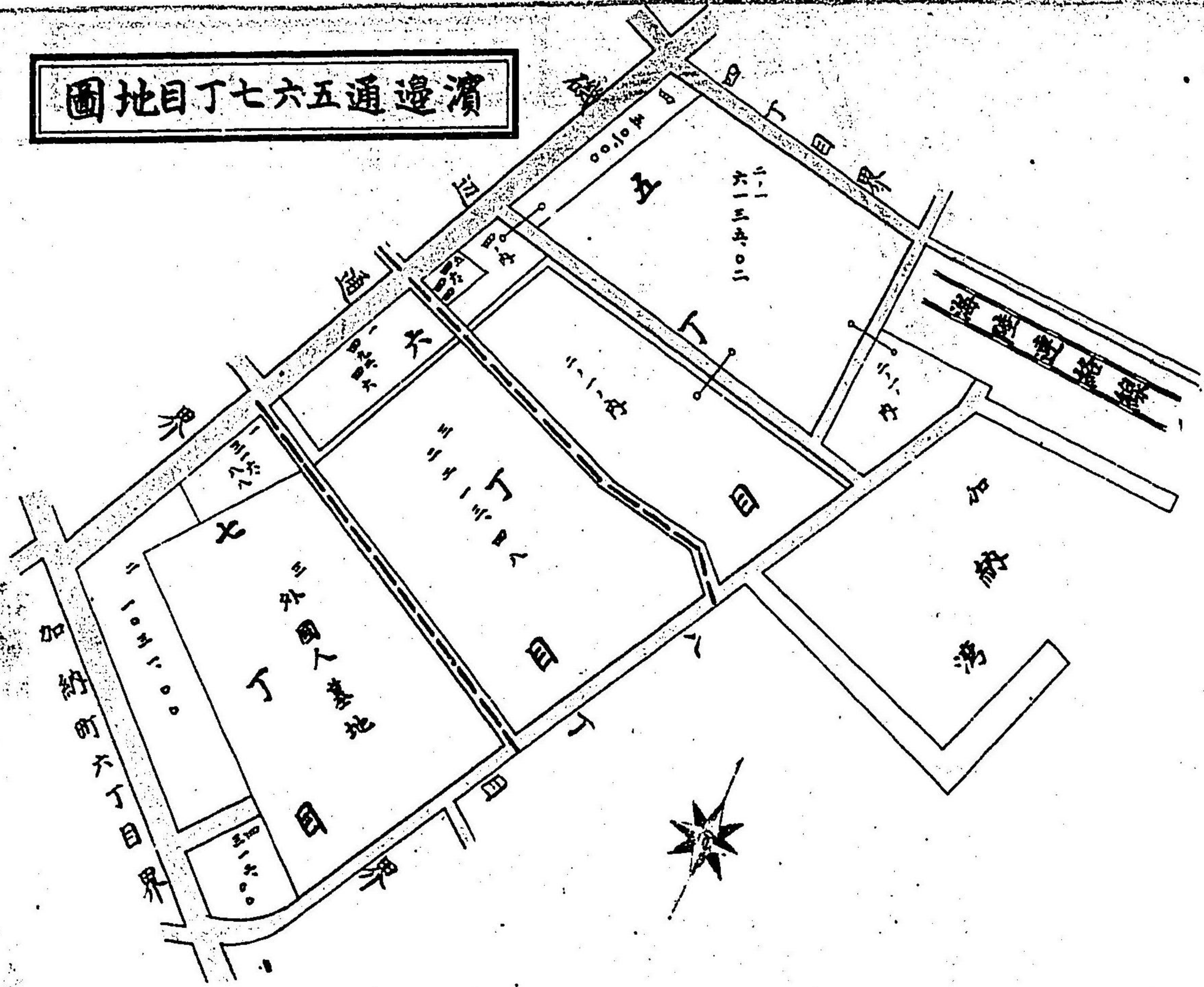
繪畫者 多田順吉

濱邊通參四丁目地目圖



濱邊通五六七丁目地目圖

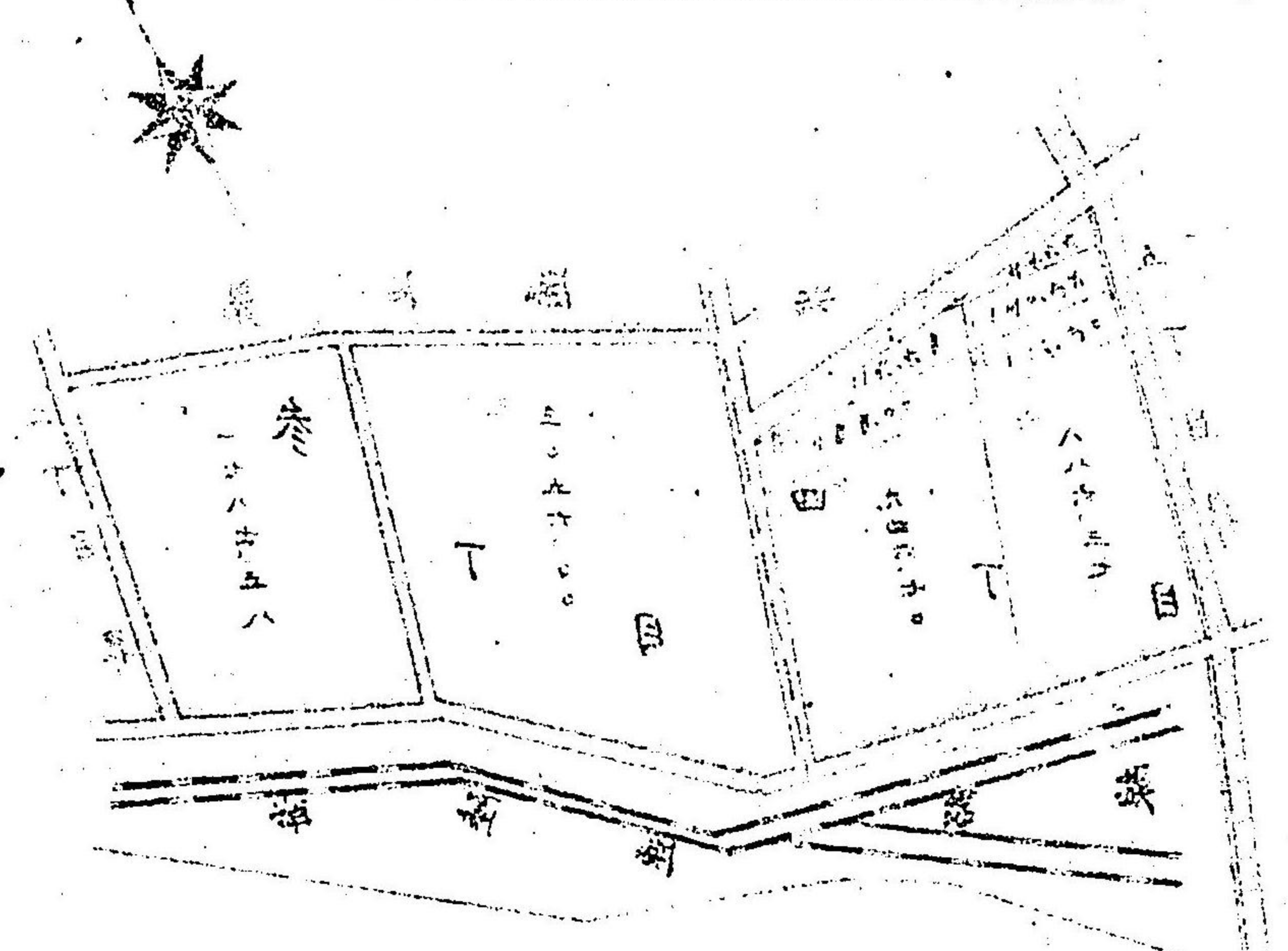
三



編纂者 多田啓吉

四丁目港區圖

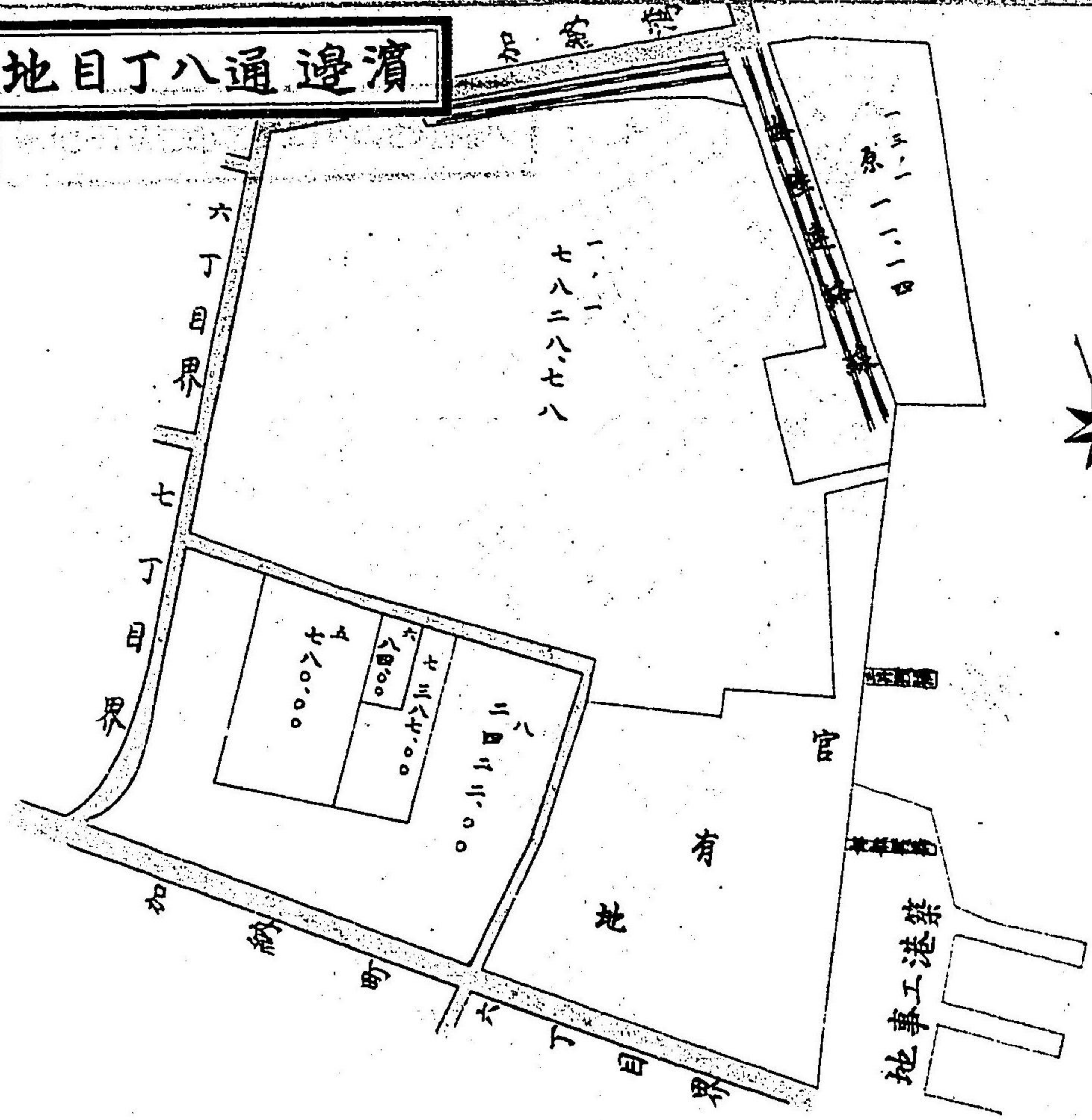
二



編纂者 多田啓吉

濱邊通八丁目地目圖

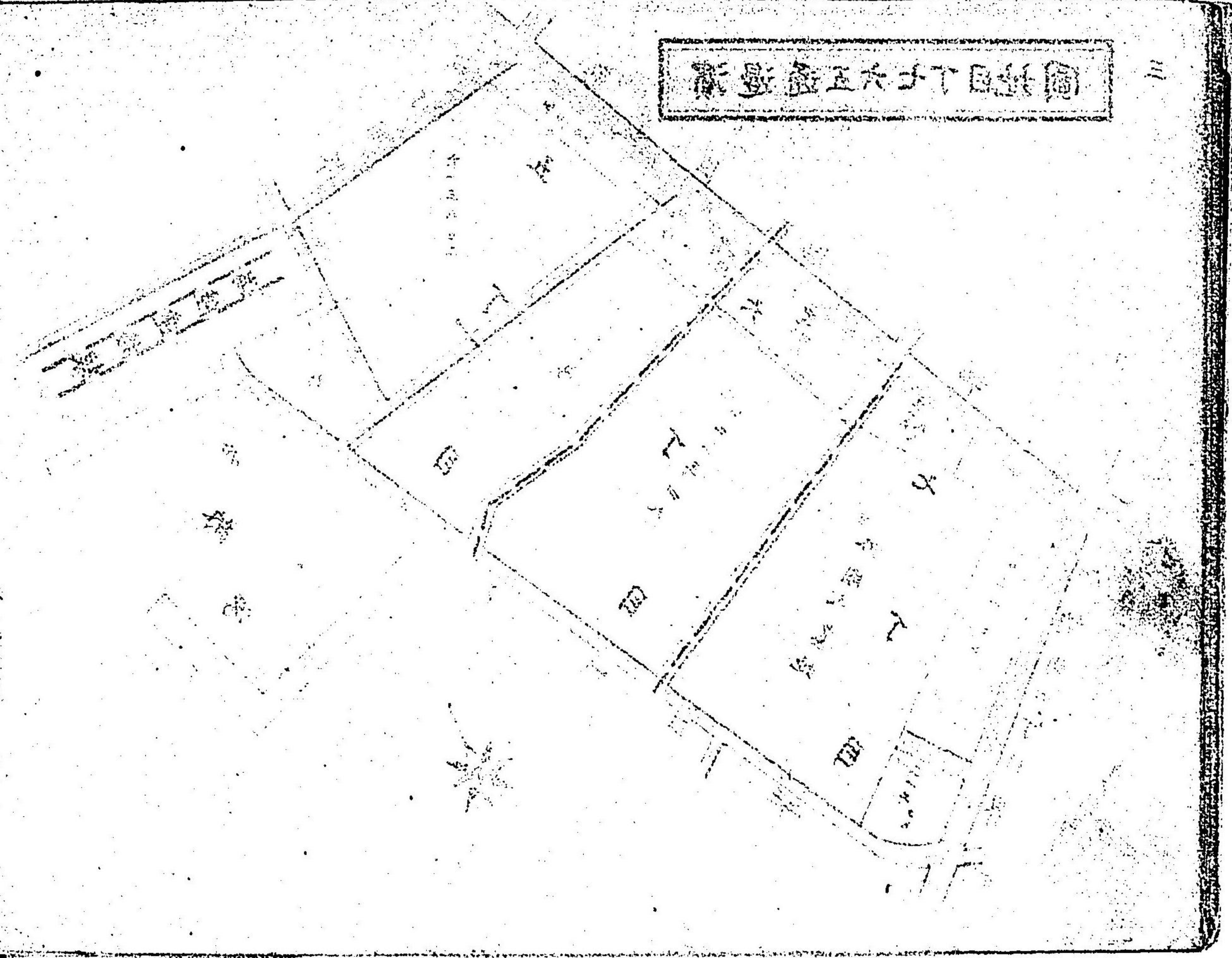
四




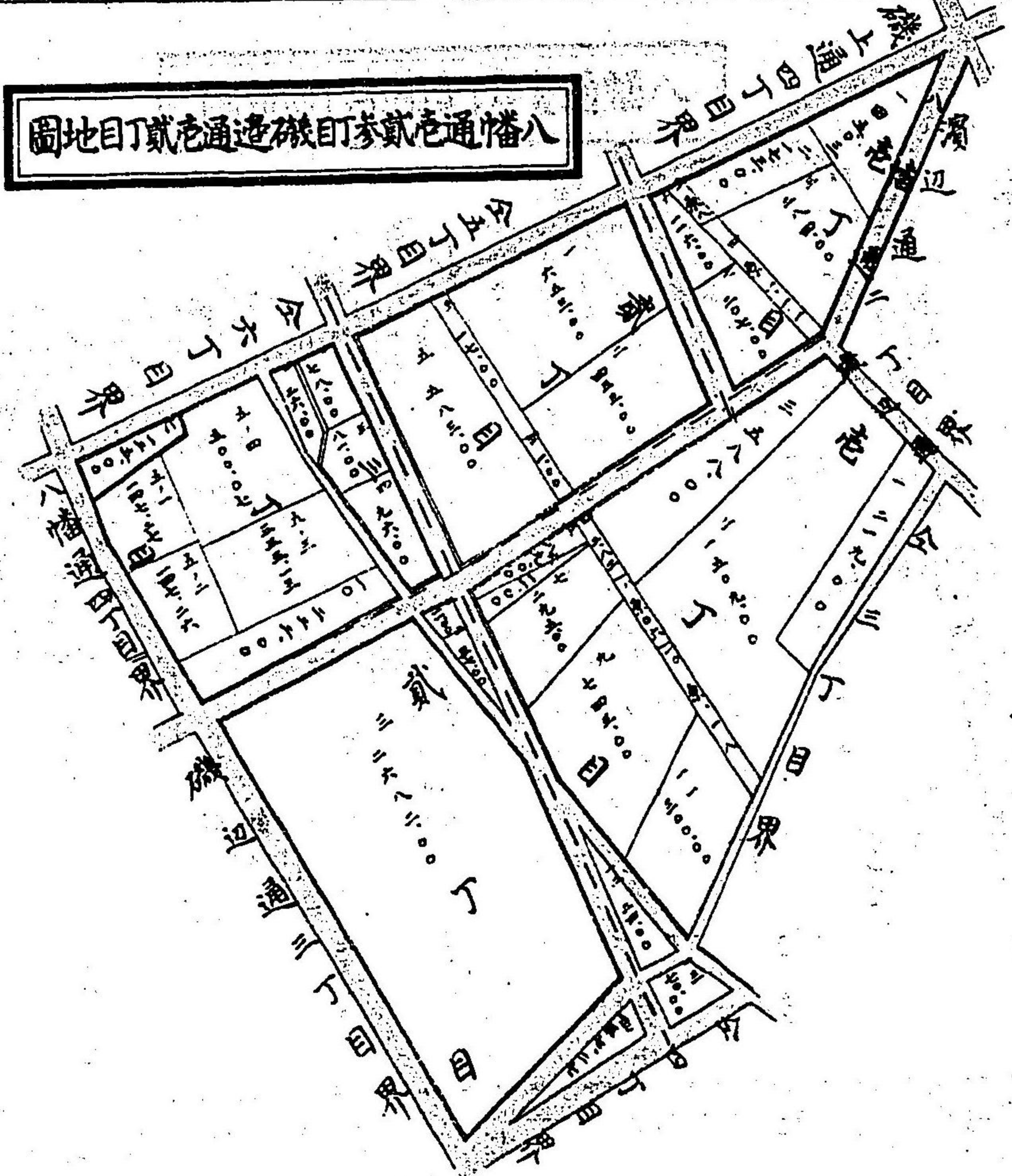
編纂者 多田順吉

圖目六五八丁目新街

三

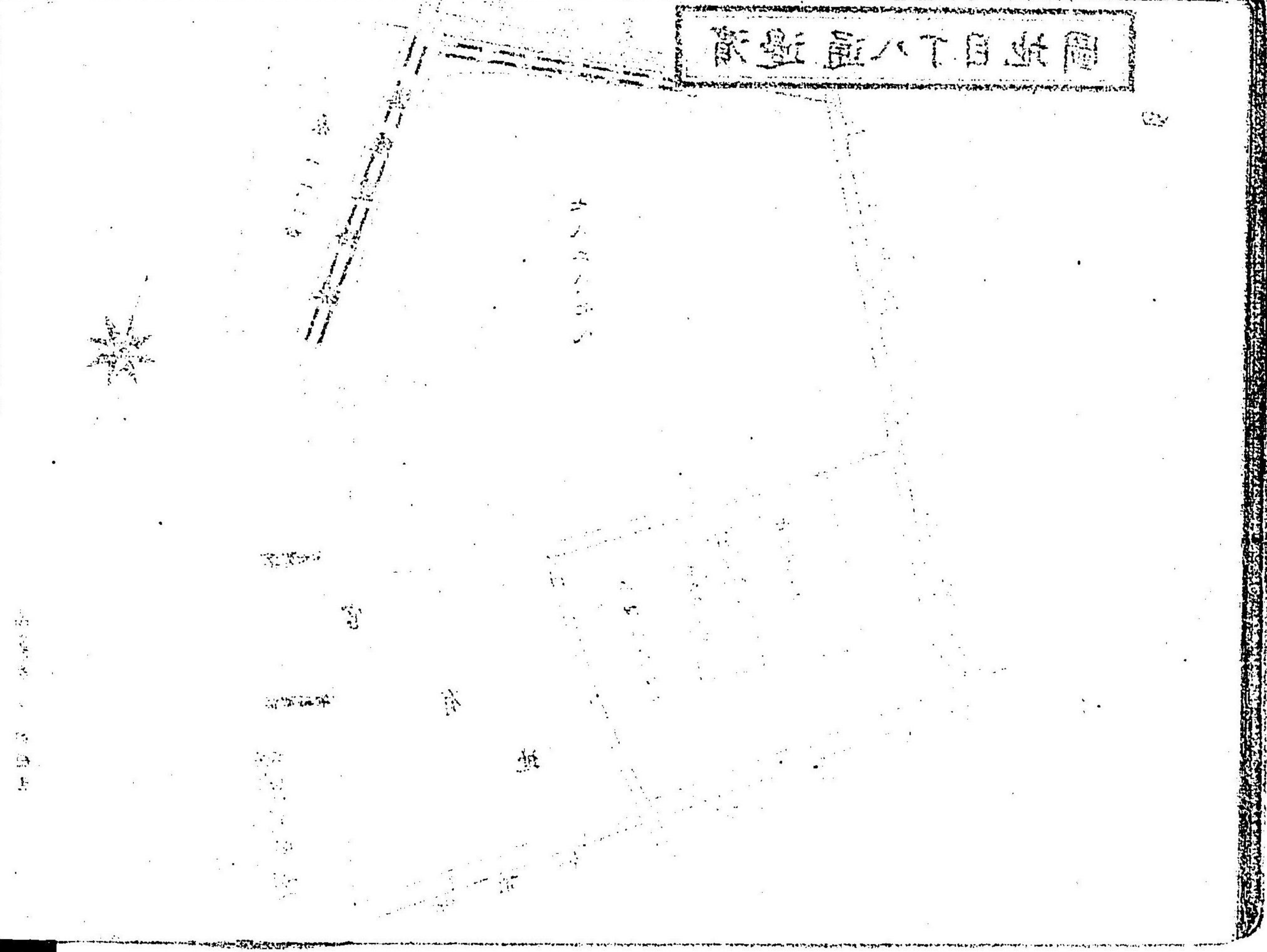


八幡通老町地目圖

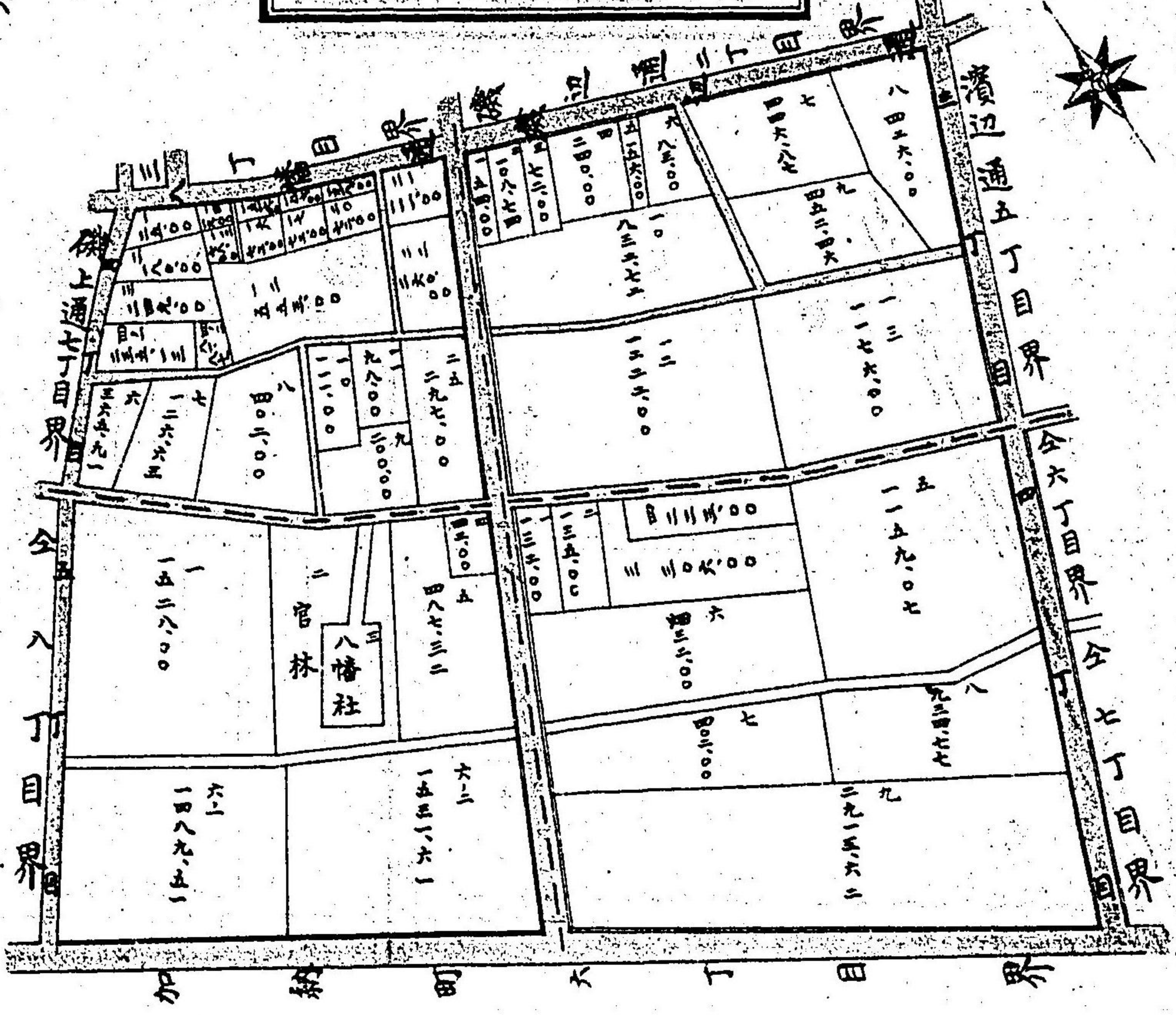


編纂者 多田順吉

八幡通老町地目圖

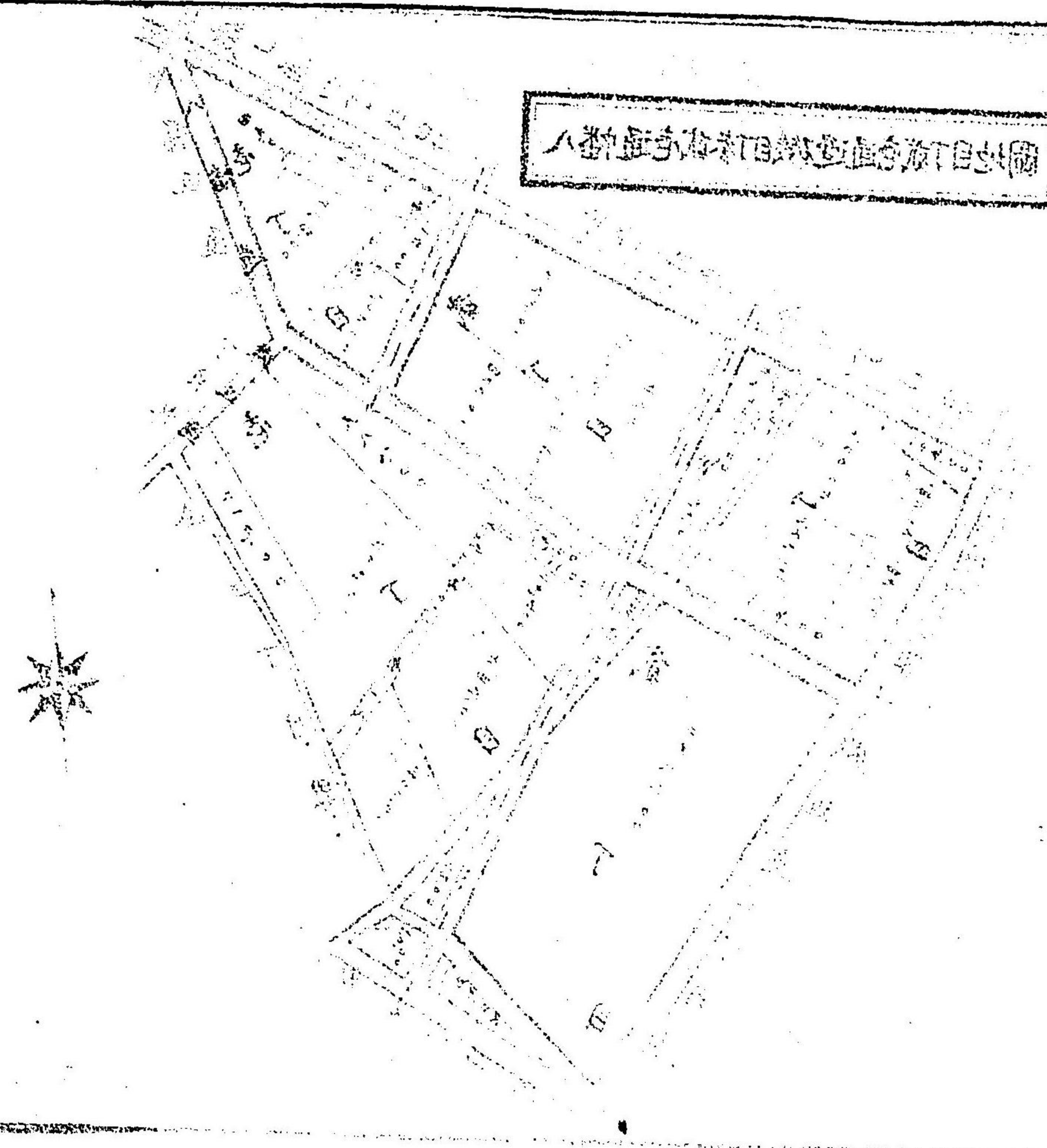


八幡通邊通町地圖



編纂者 多田順吉

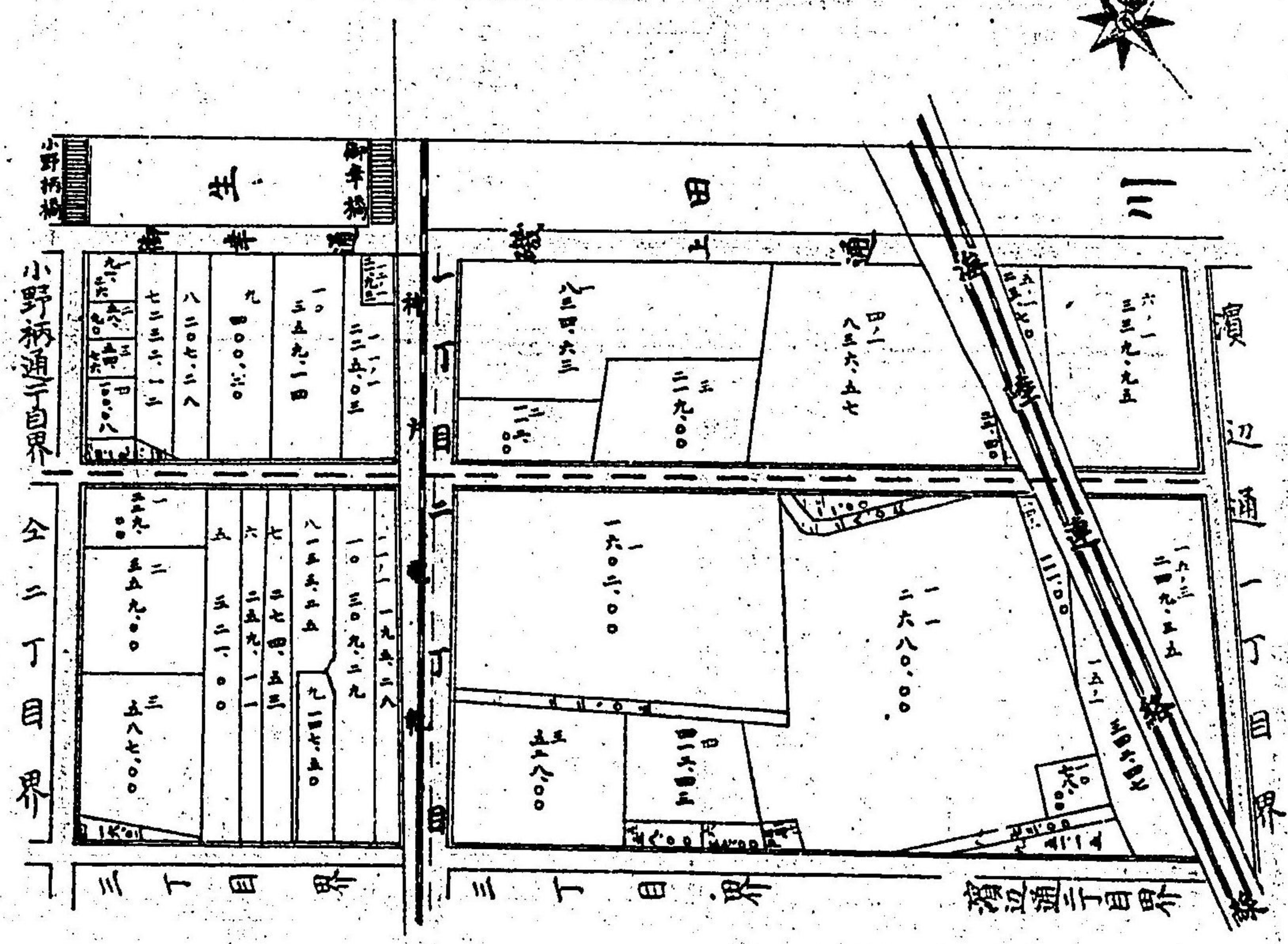
八幡通邊通町地圖



編纂者 多田順吉

御幸通一丁目上二丁目地目圖

七


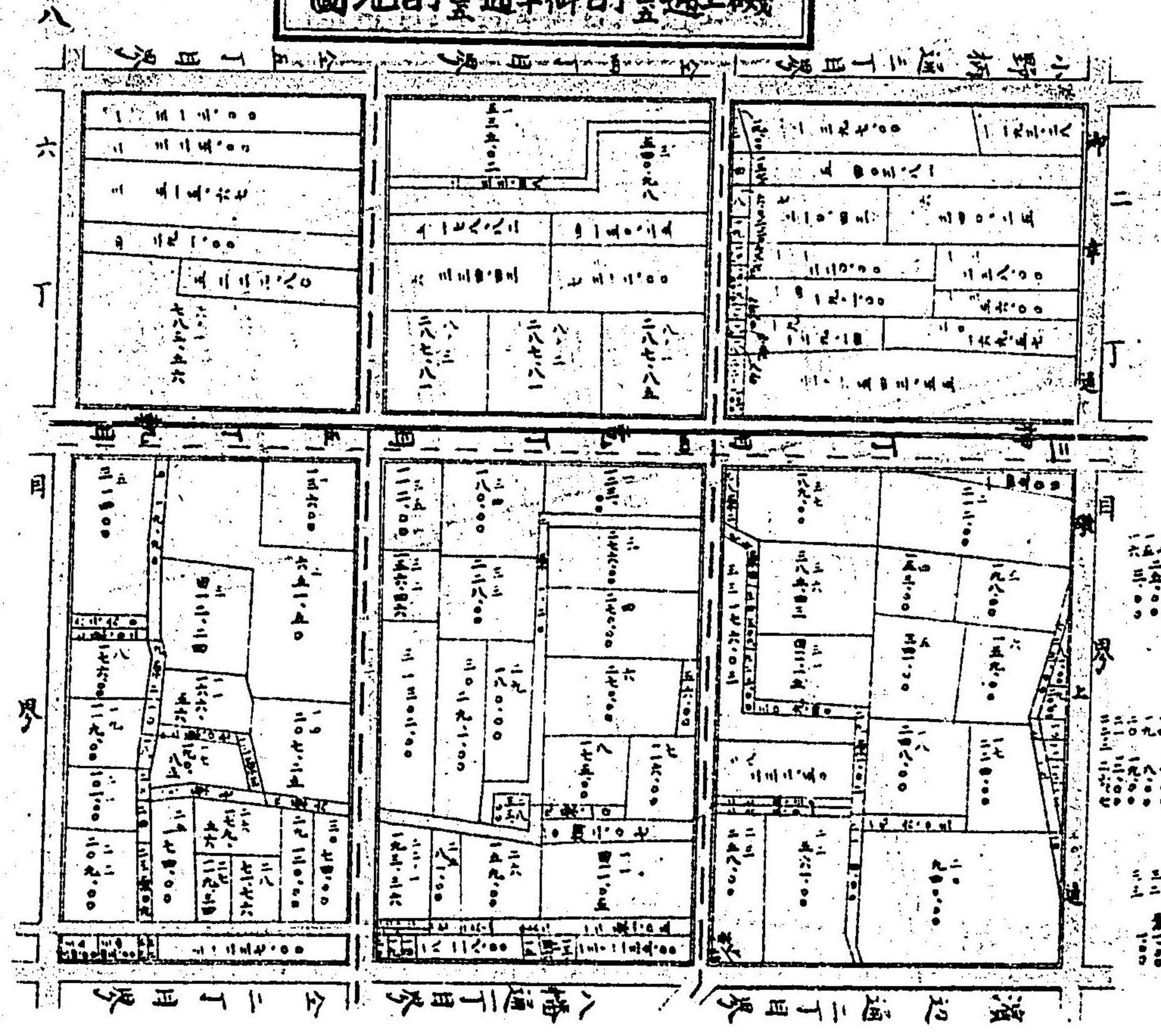


繪製者 多田順吉

八町目長崎通地目圖



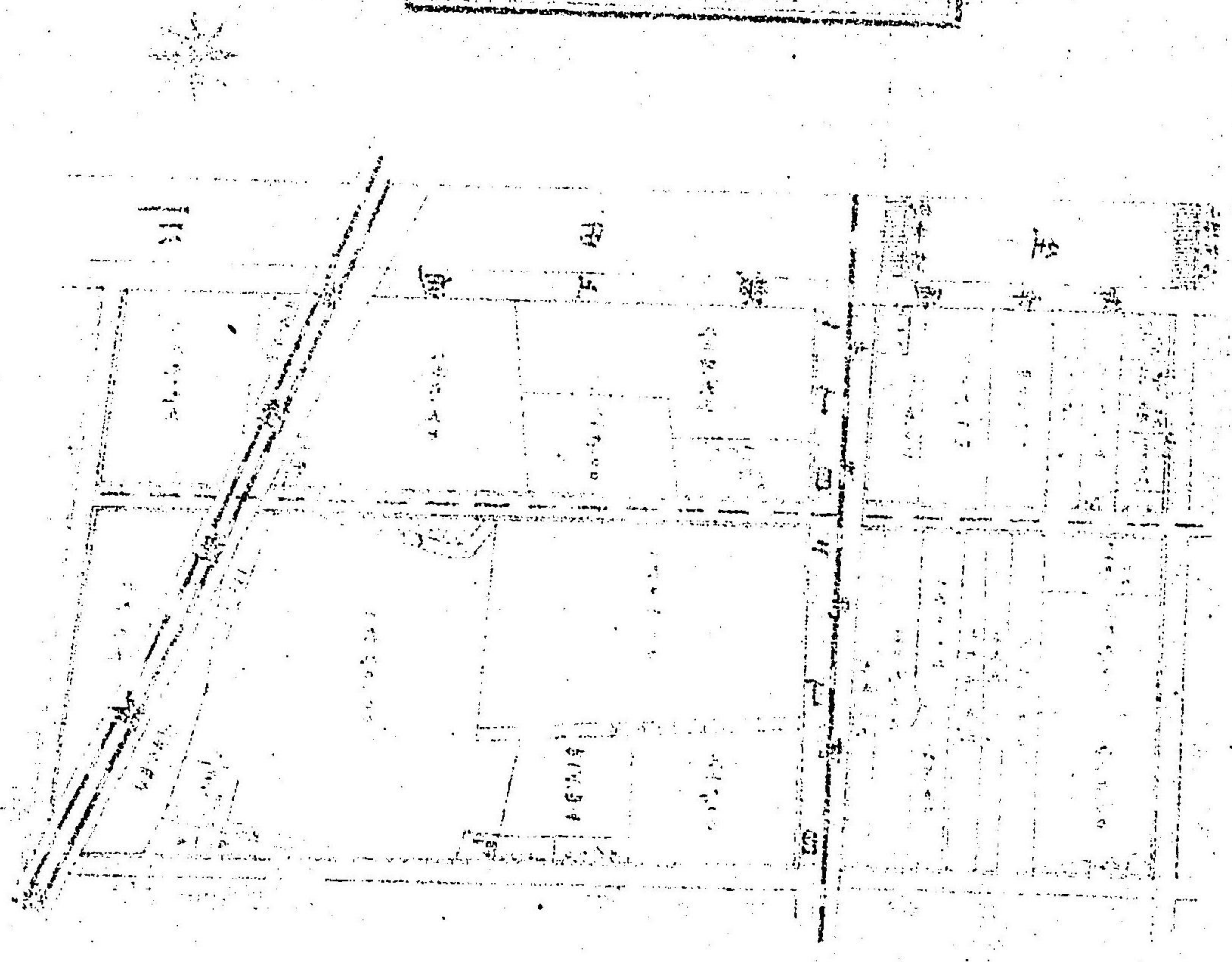
鐵上通町御幸通町地圖



鐵上通町  
御幸通町  
鐵上通町  
御幸通町

繪製者 野田清吉

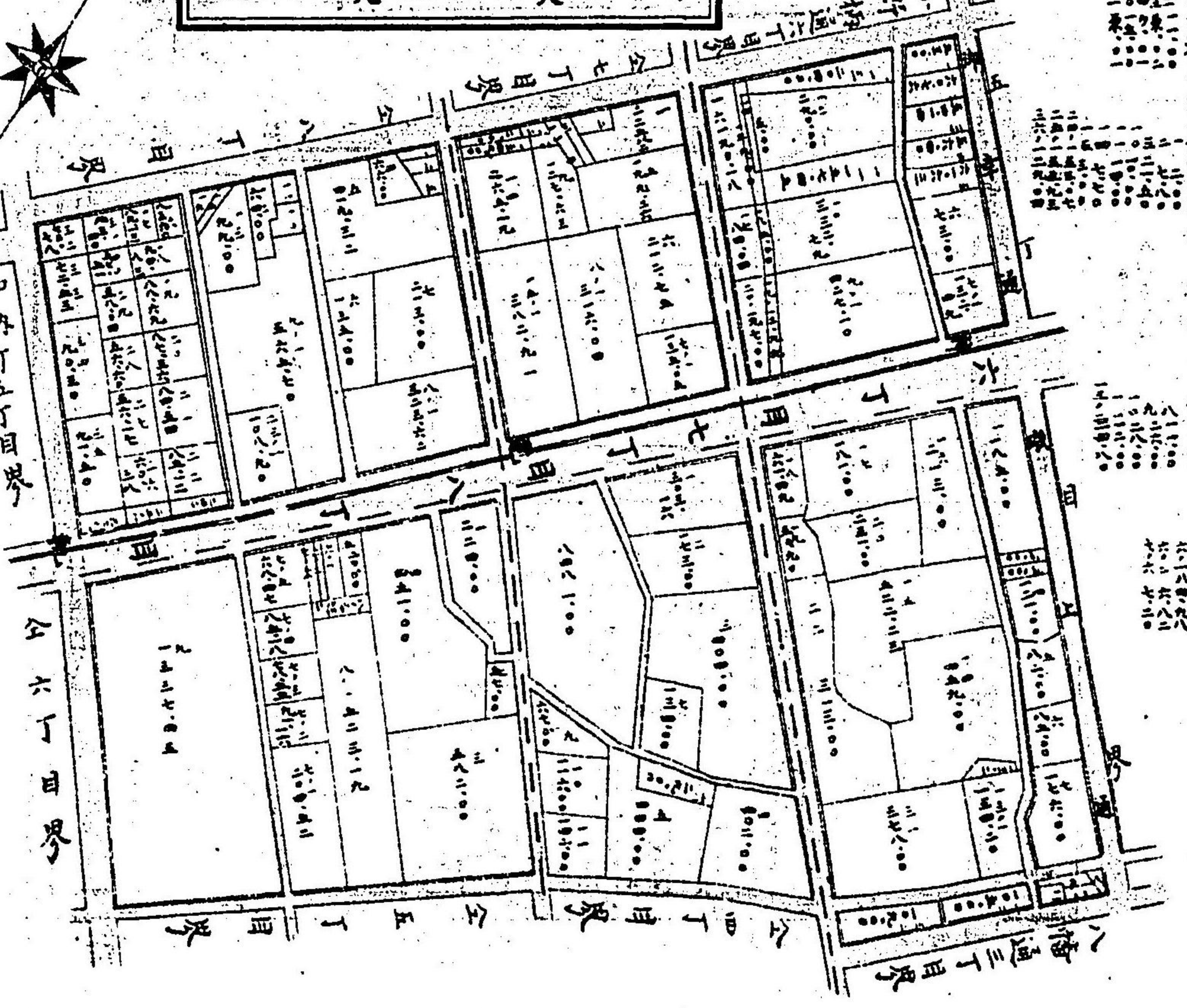

鐵上通町御幸通町地圖



繪製者 野田清吉



機上通御幸通地目圖



海軍省  
陸軍省  
...

...

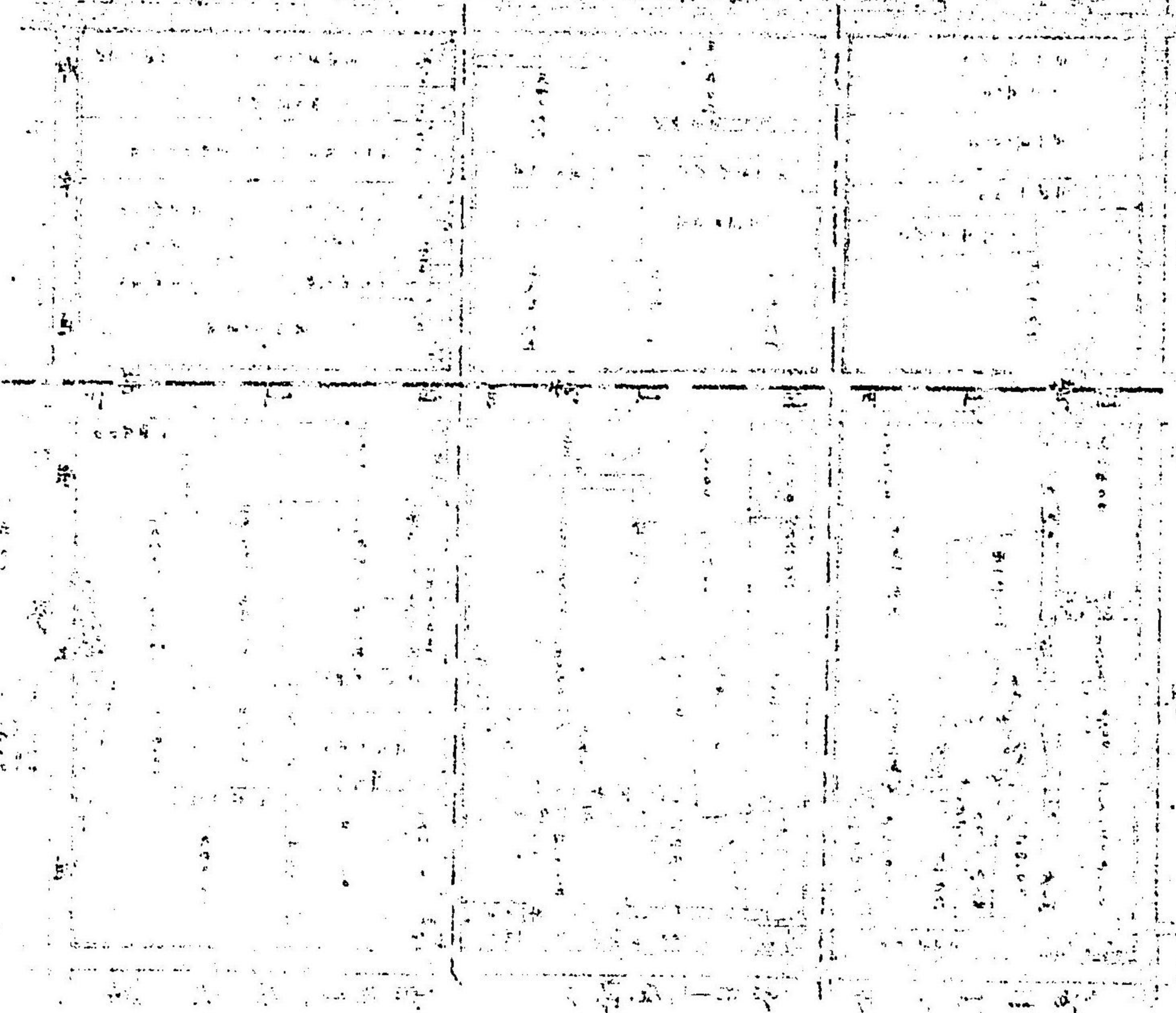
海軍省  
陸軍省

加納町五丁目界

公六丁目界

公四丁目界  
公五丁目界  
公三丁目界

機上通御幸通地目圖

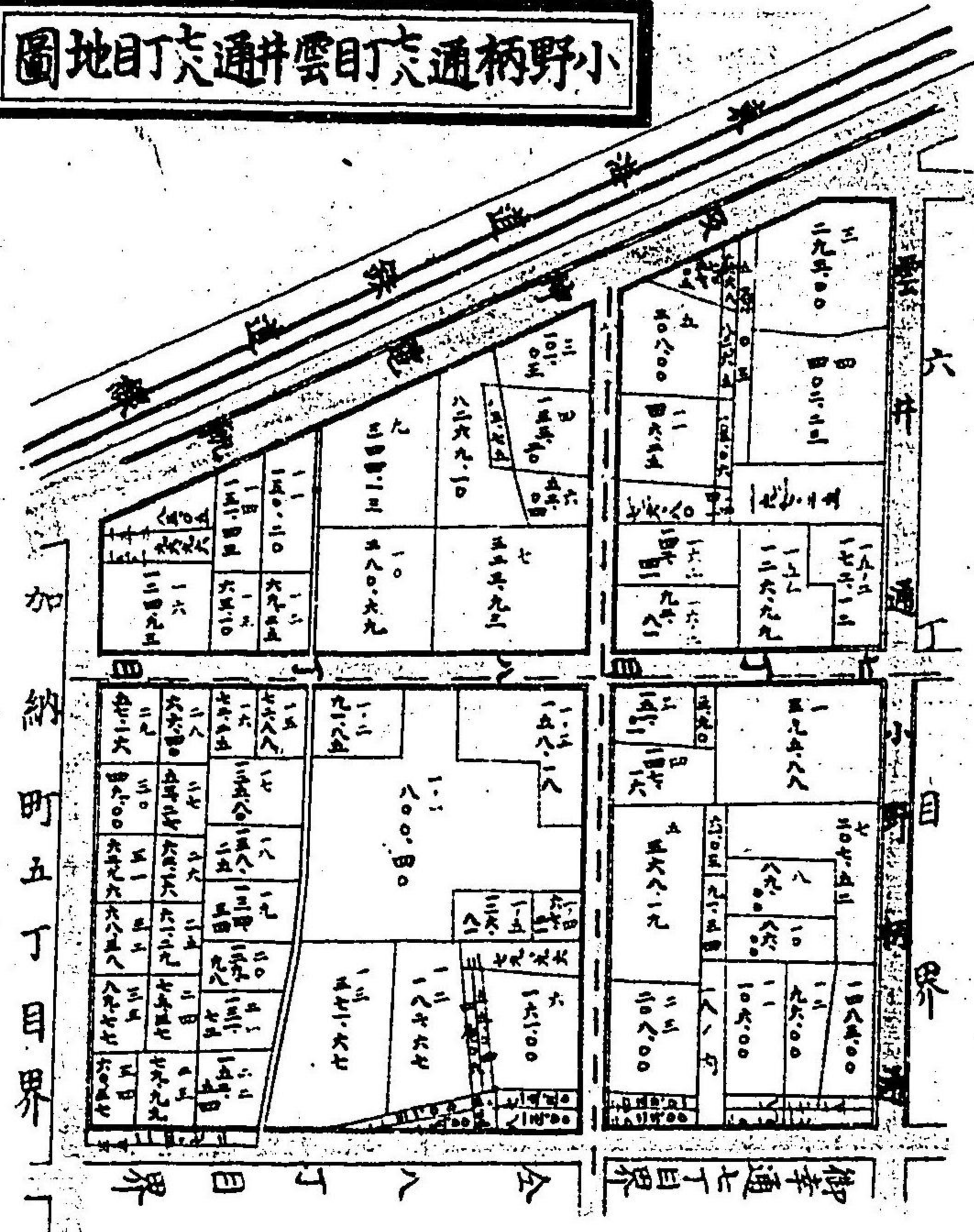


海軍省  
陸軍省






小野柄通町雲井通町地地圖



小野柄通町  
一丁目  
二丁目  
三丁目  
四丁目  
五丁目  
六丁目

編纂者 芝田重吉

小野柄通町雲井通町地地圖

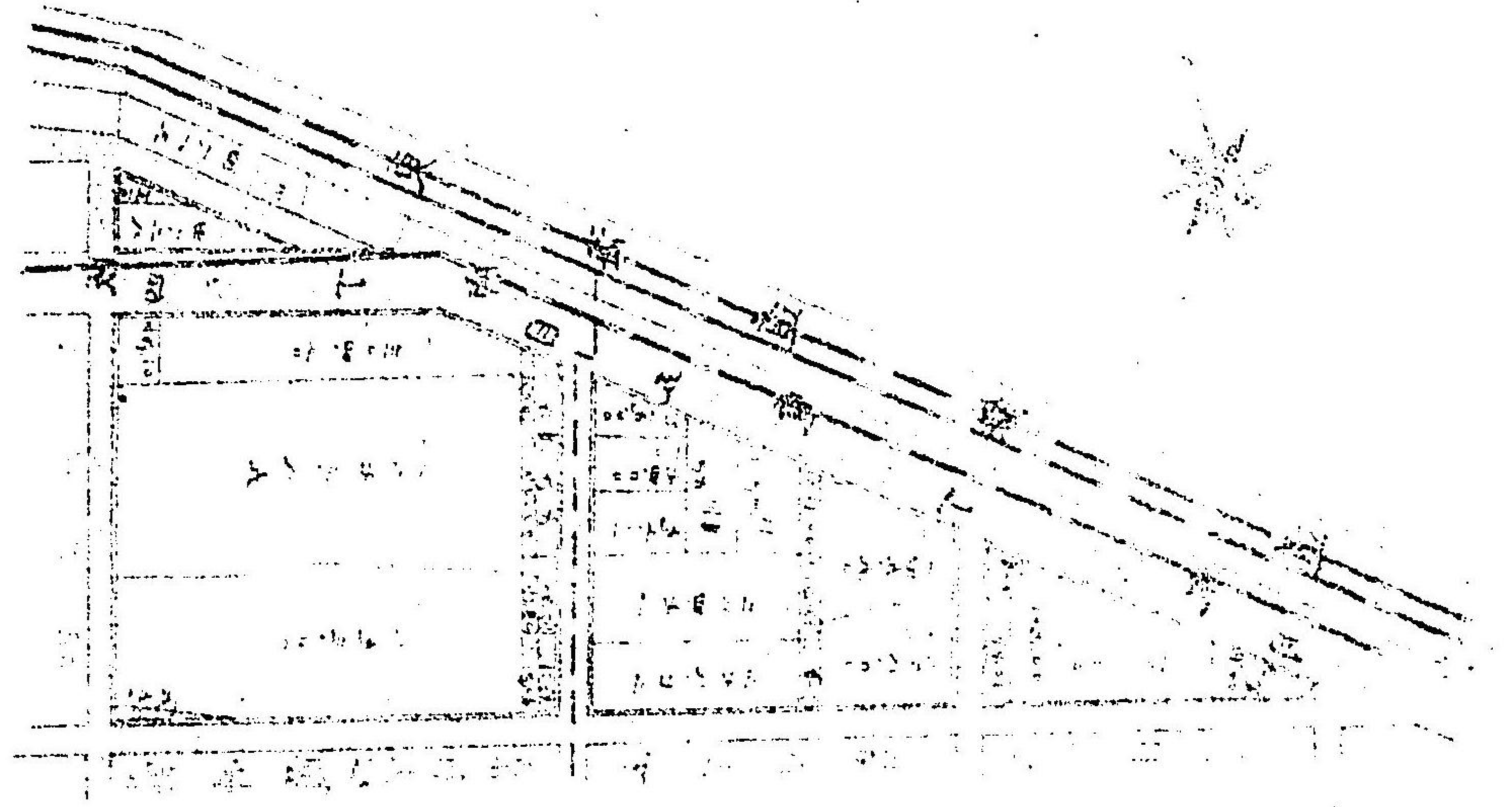


小野柄通町  
一丁目  
二丁目  
三丁目  
四丁目  
五丁目  
六丁目





圖四十五



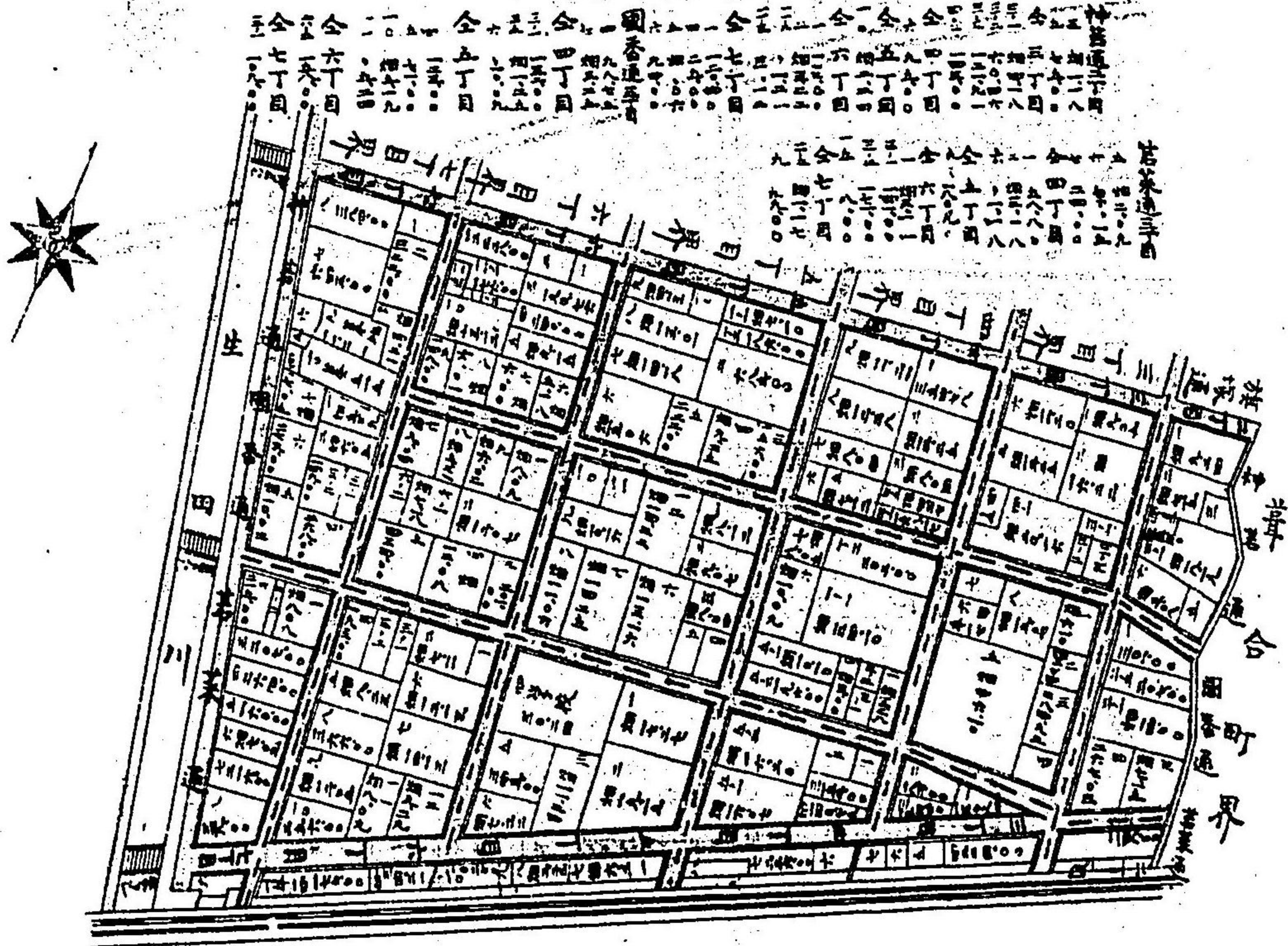






神若國通若菜通全地圖


六



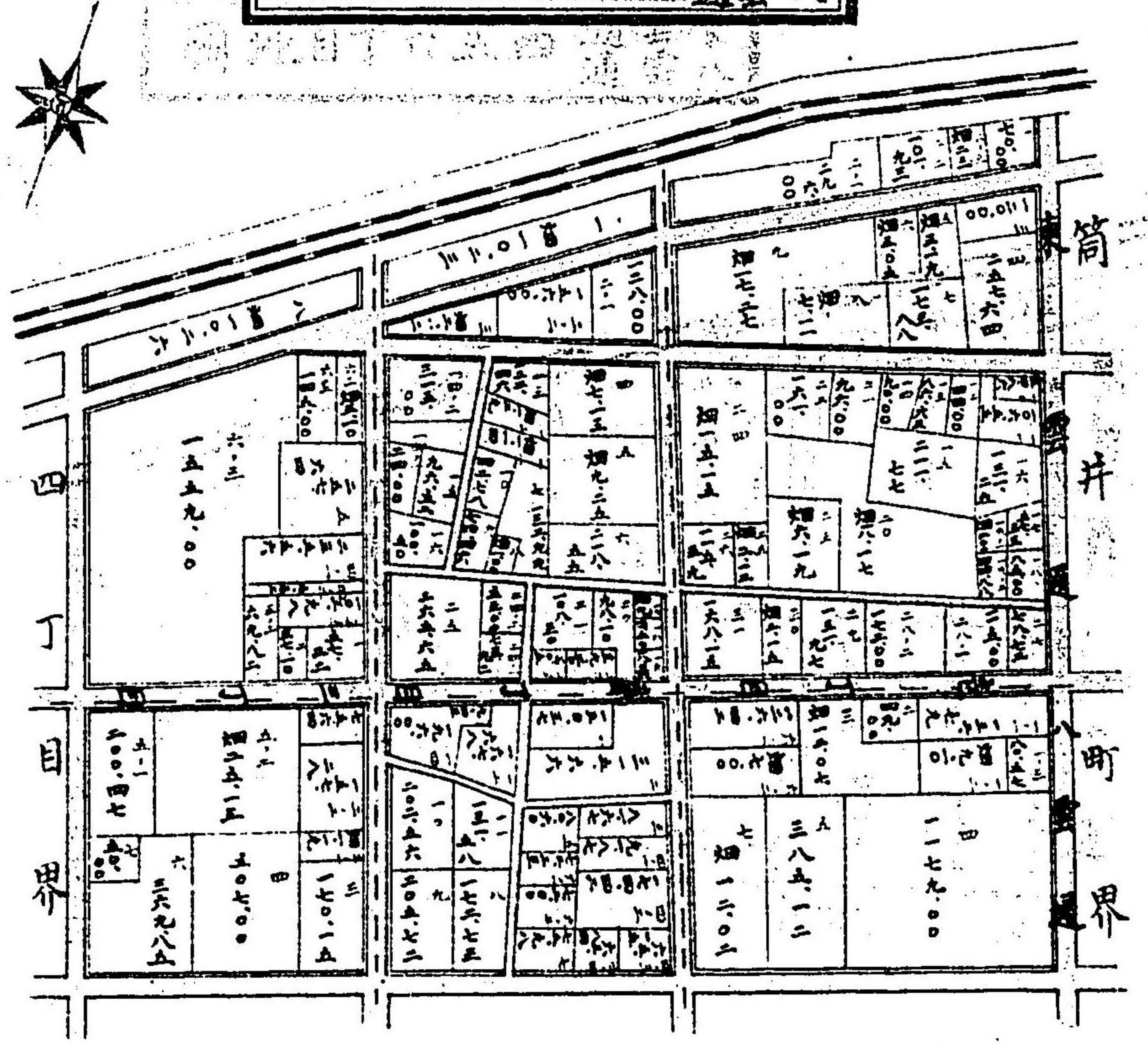
編纂者 多田順吉

全縣區縣縣全圖

六



東八雲通壹貳參丁目地目圖



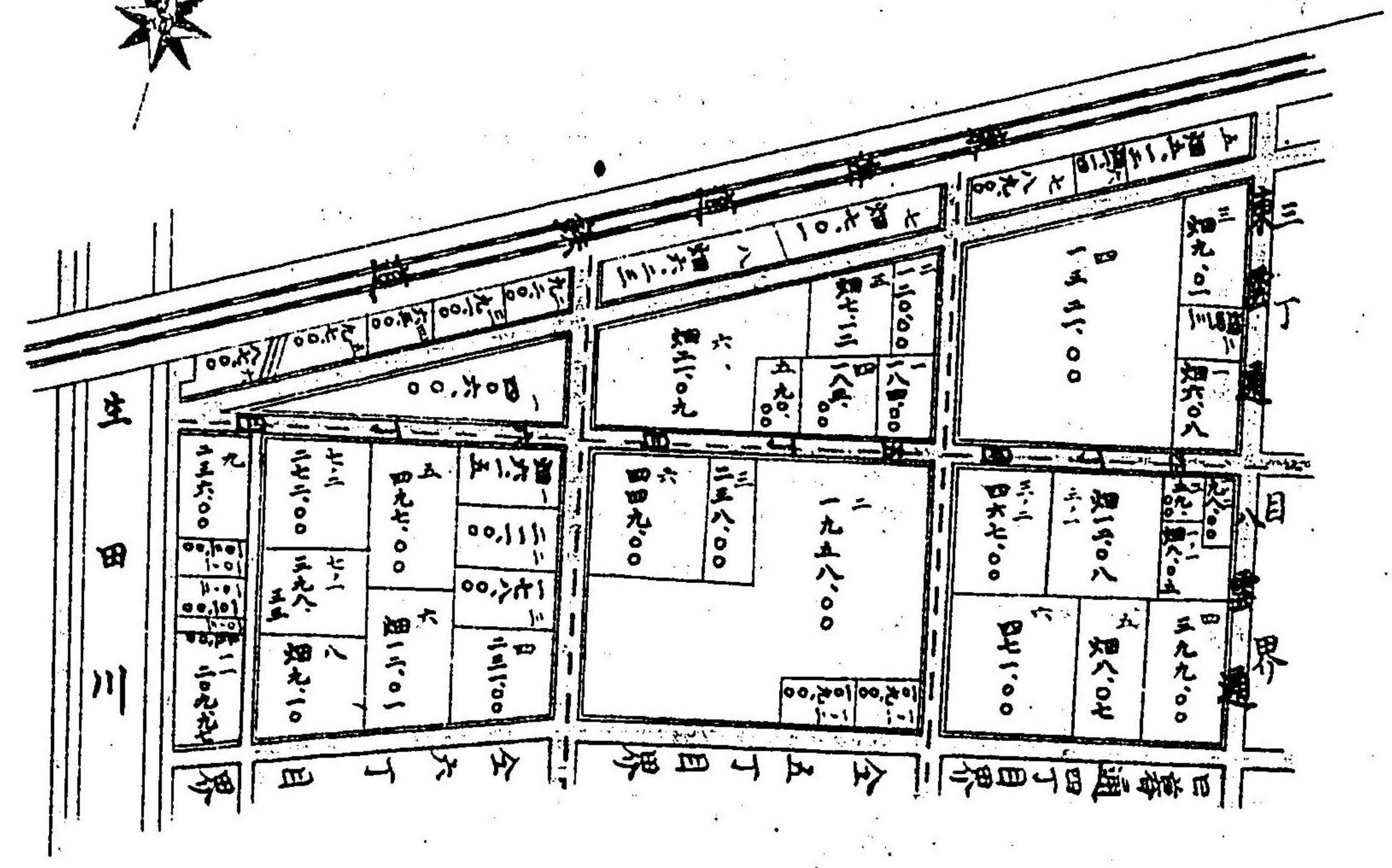

東八雲通壹貳參丁目地目圖



繪製者 多田順吉

測量者 三田輝子

東雲通 四五六丁目地目圖



生田川

測量者 生田川


東雲通 壹陸叁丁目地目圖



測量者 生田川

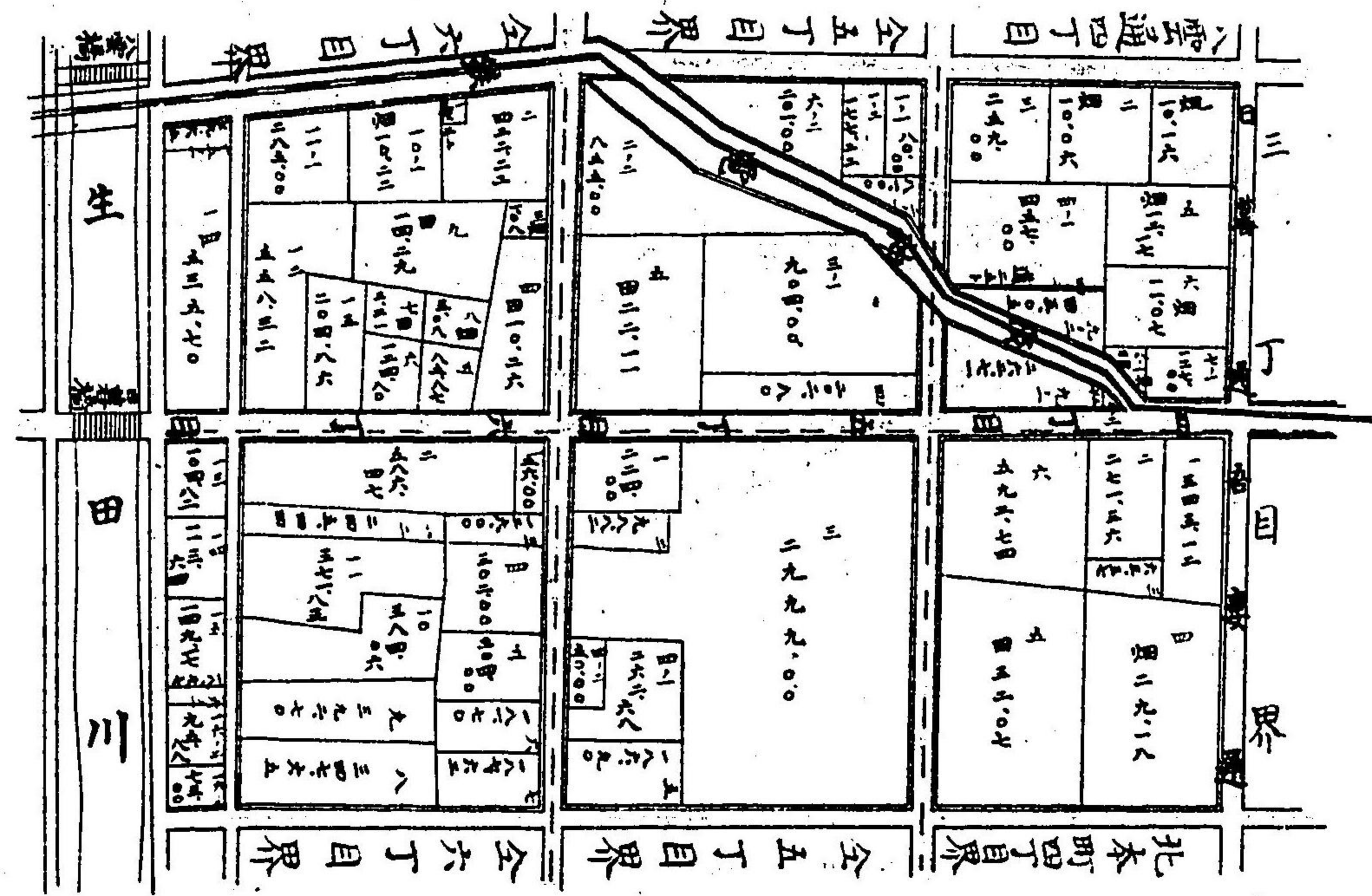


圖地目丁自參壹

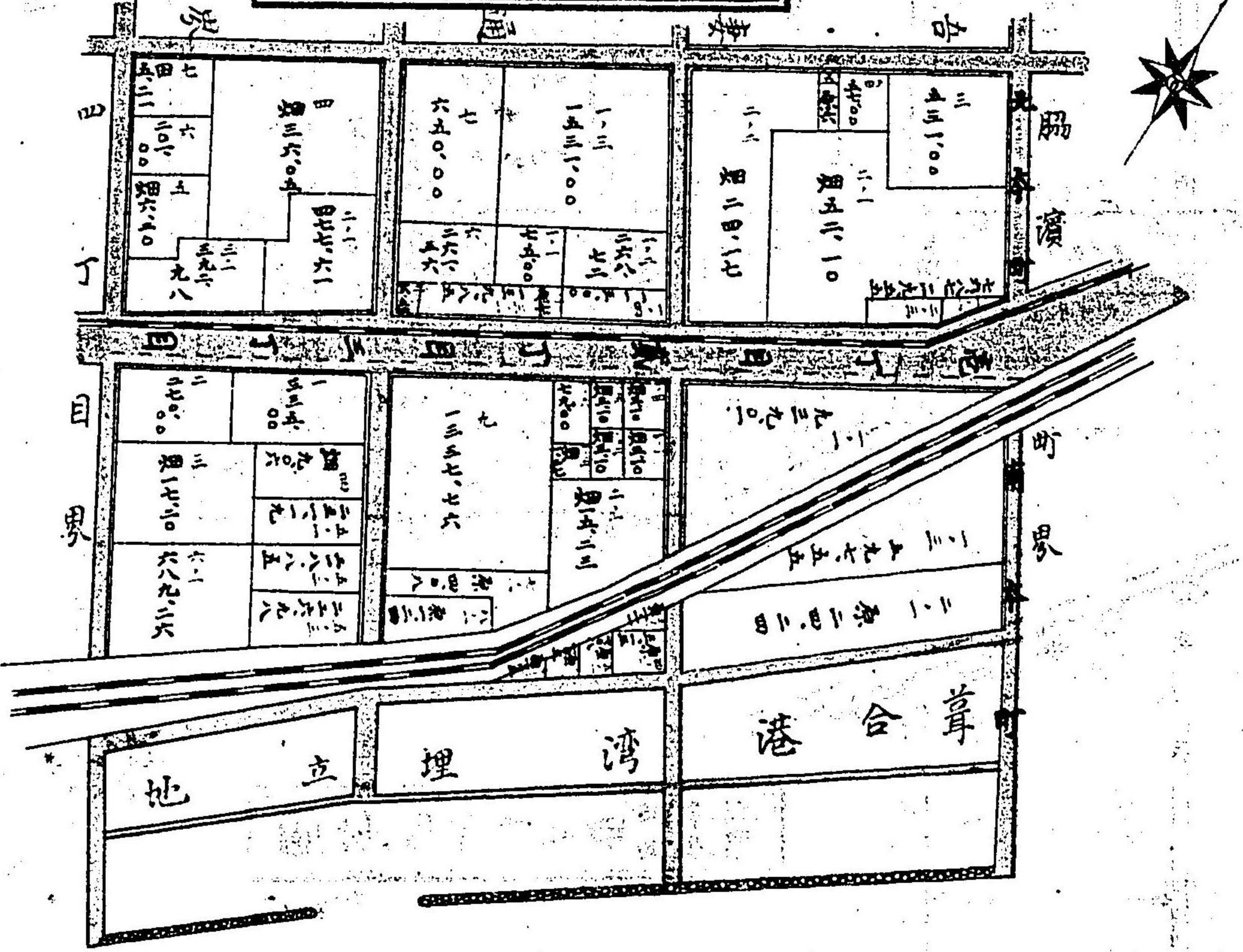


西原泰吉 多田榮吉


圖地目丁六五四通幕日



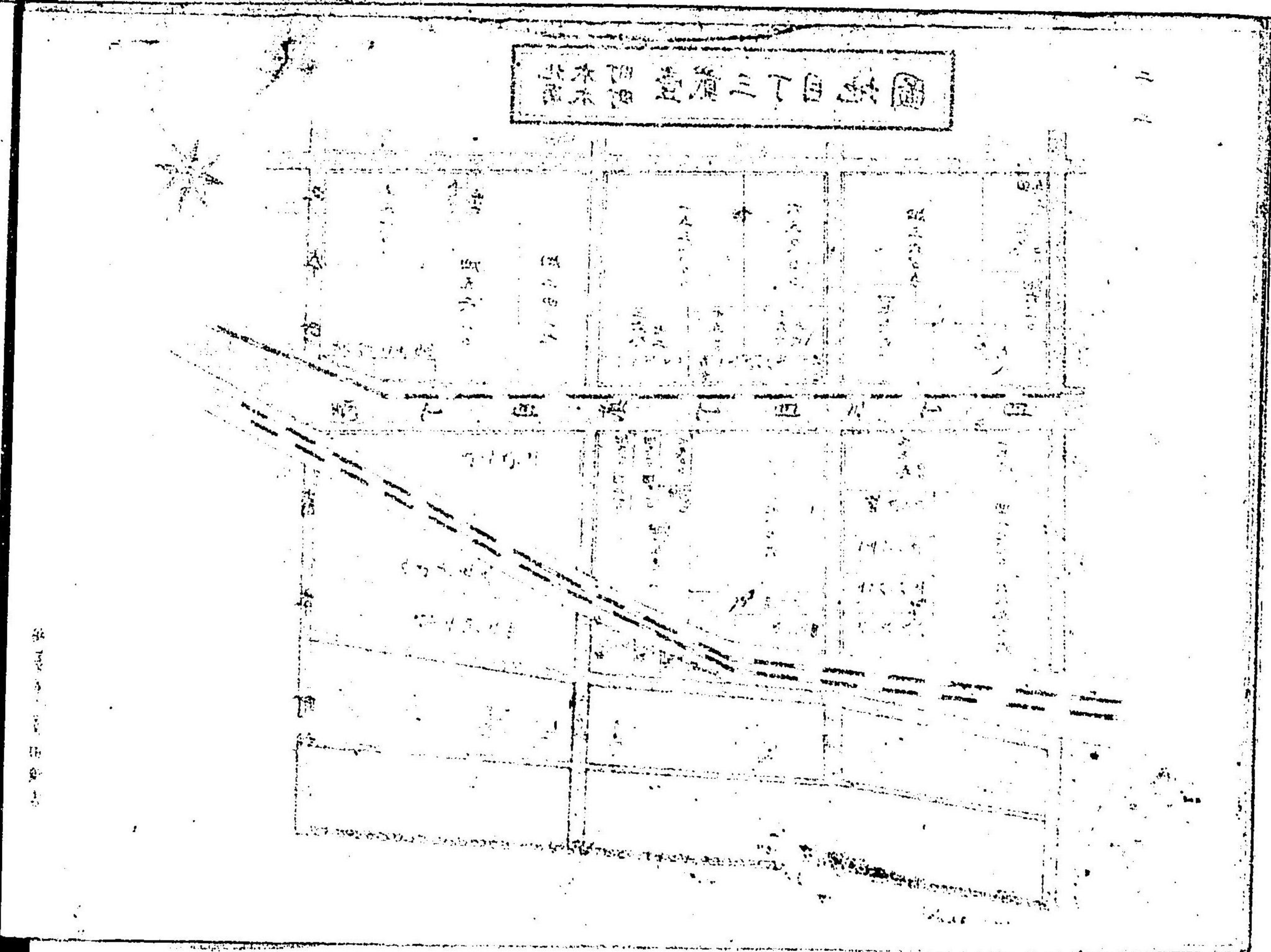
圖地目丁三貳壹町木北南



圖地目六五四町木北南

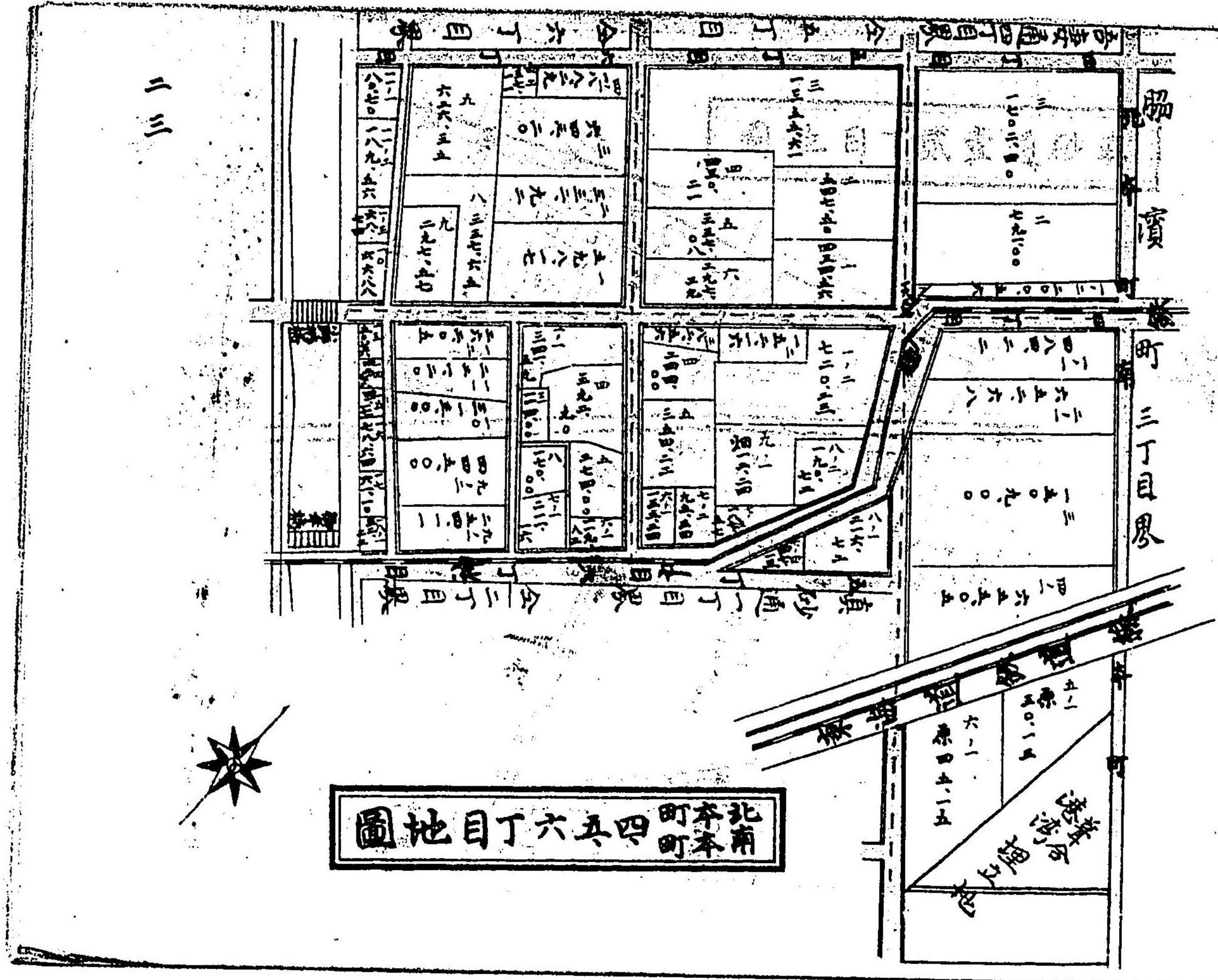


編纂者 吉田 環吉



北本町三丁目地目圖

編纂者 多田辰吉



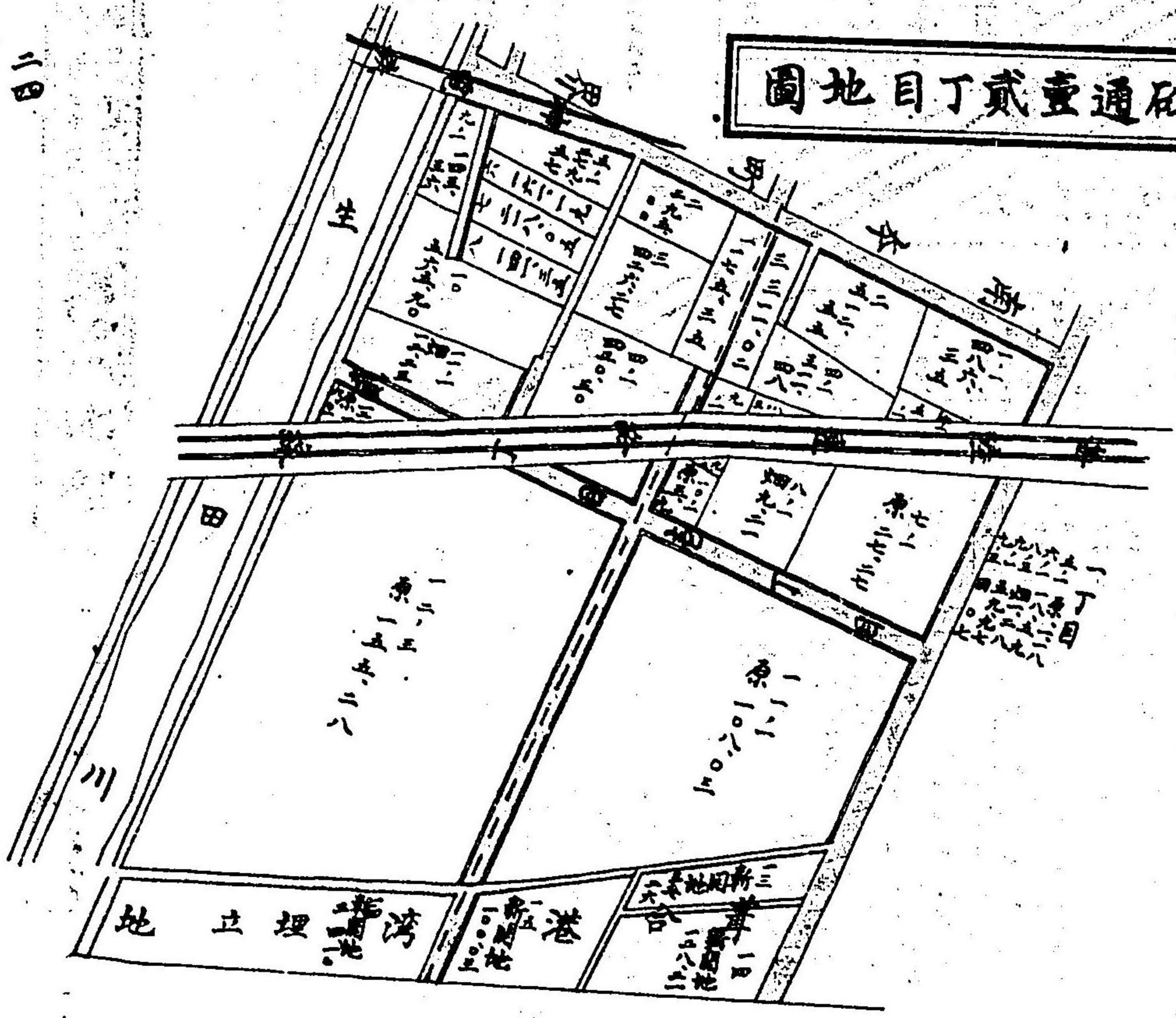
北本町三丁目地目圖

三三



11

圖地目丁貳壹通砂真

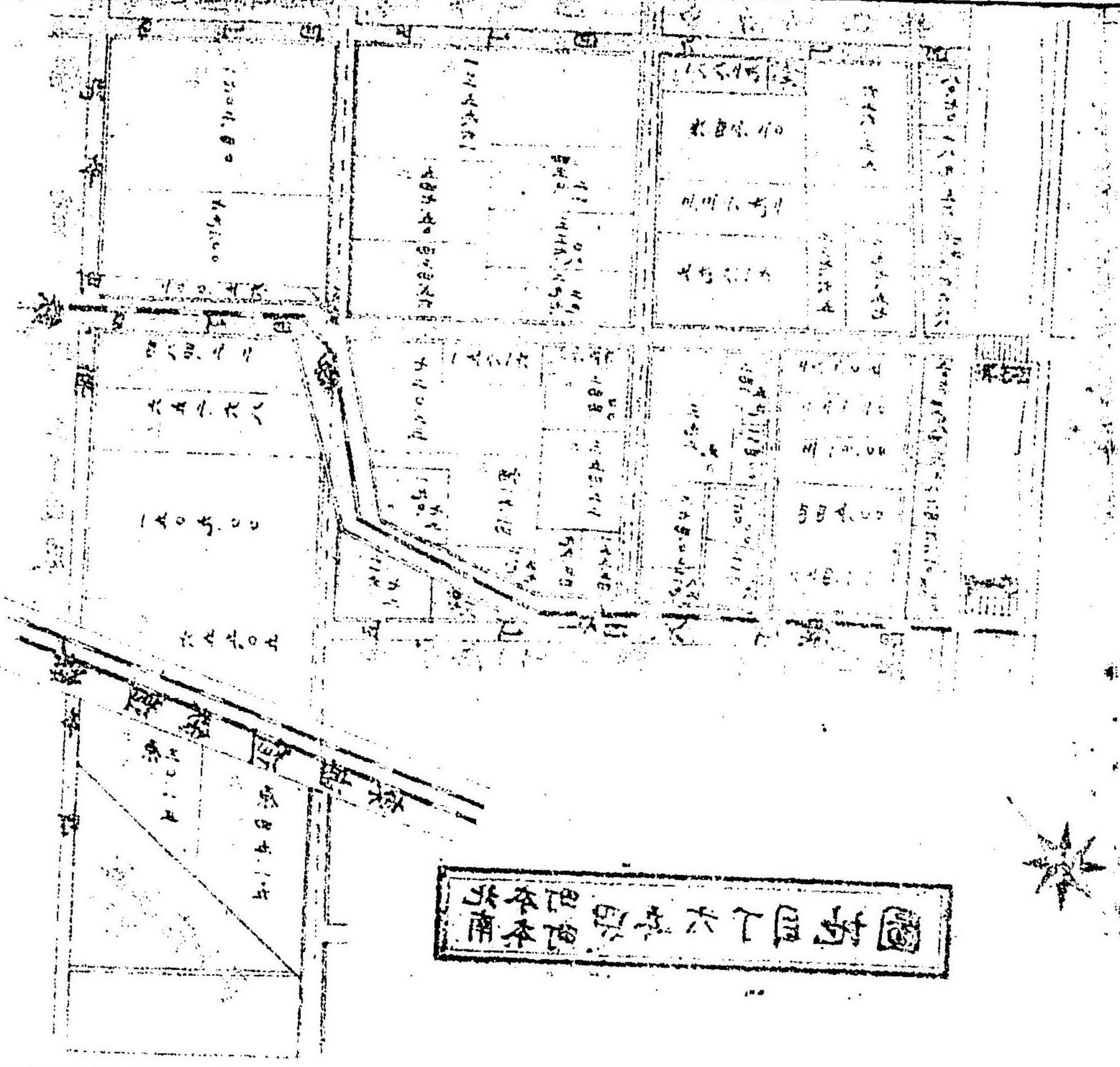


繪圖者 多田用吉

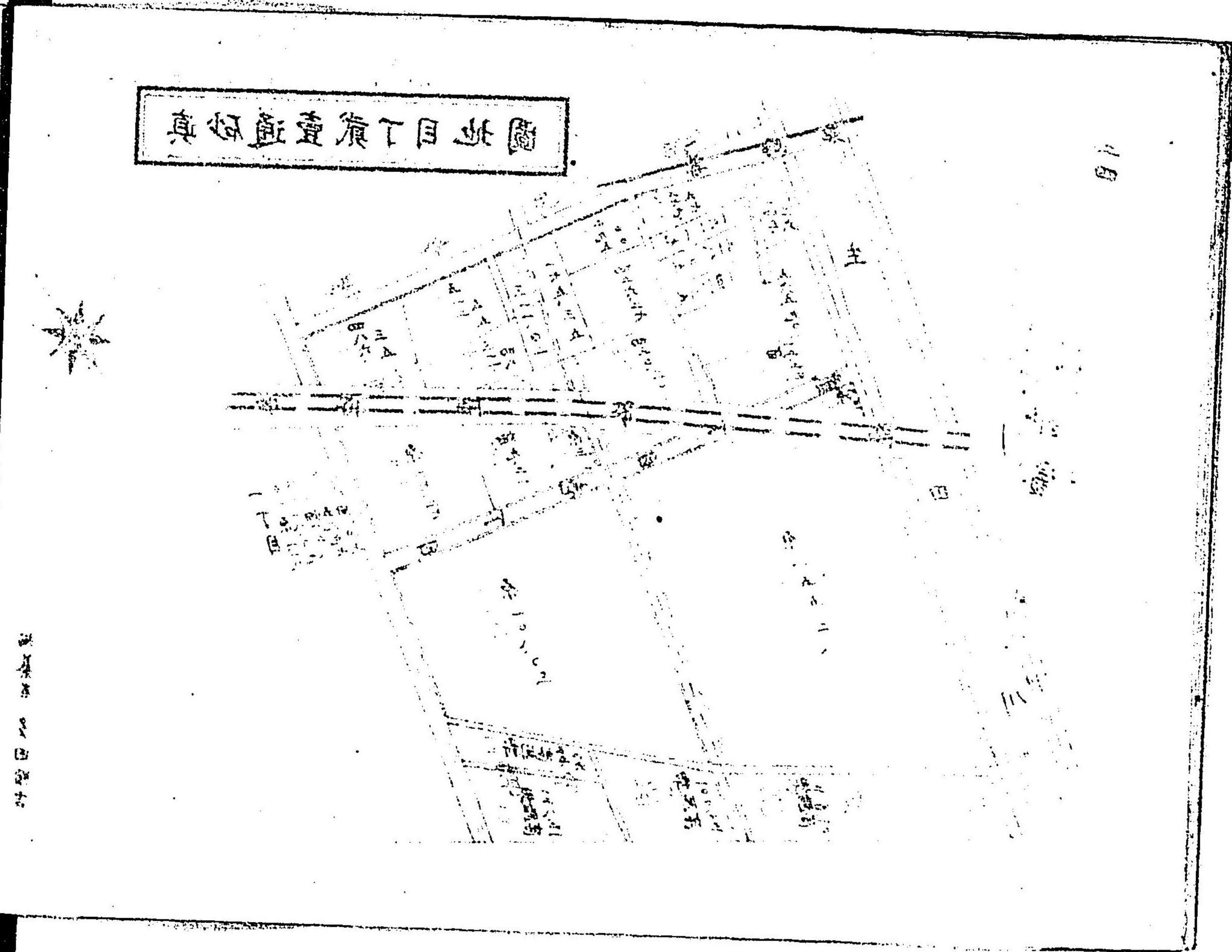
大正十一年四月

11

圖地目丁貳壹通砂真



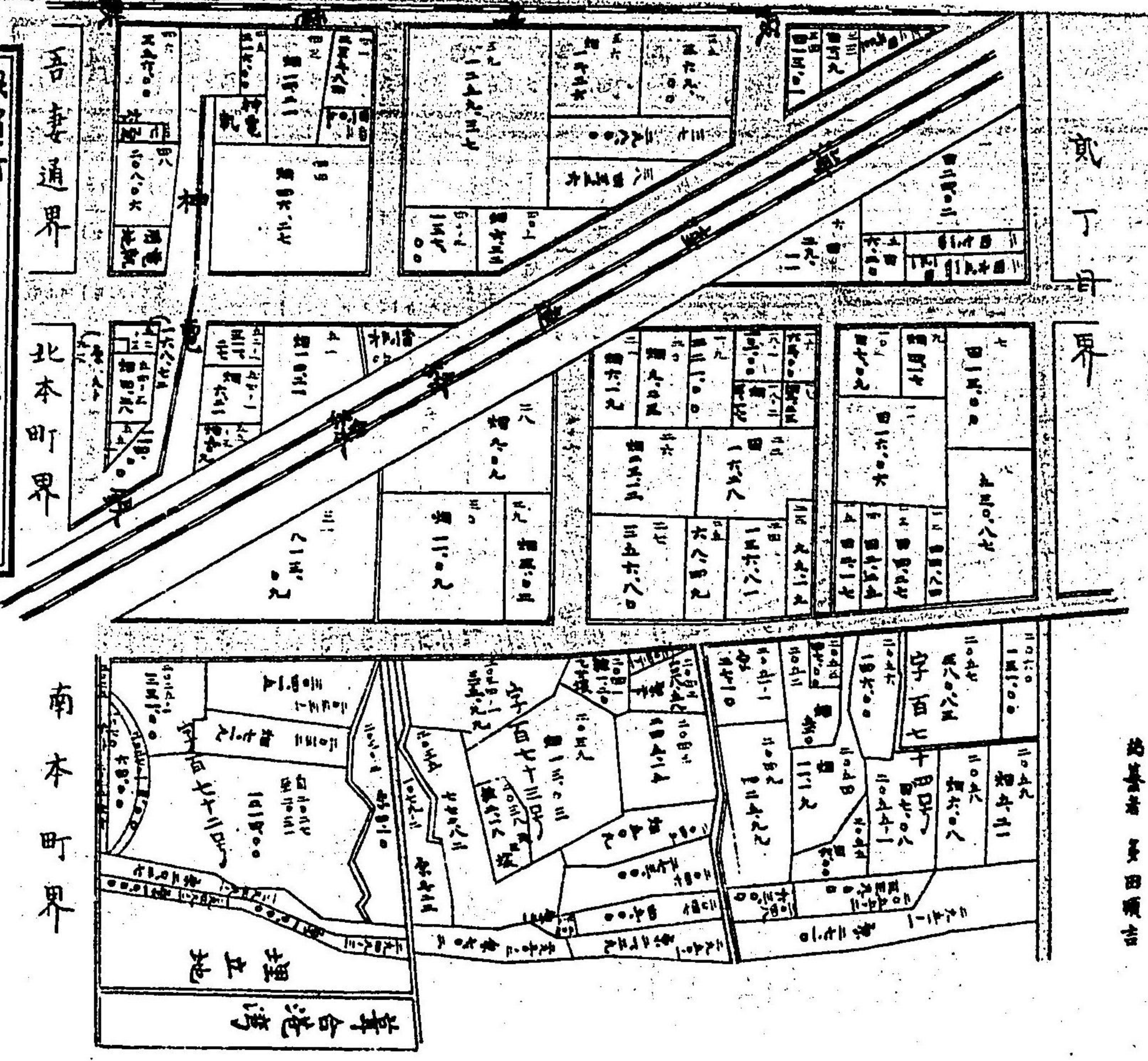
圖此目下實錄圖



此圖係由實錄圖

服部町三丁目并其合町地圖  
字百七十二号乃至百七十四号

二五



町丁目界

吾妻通界

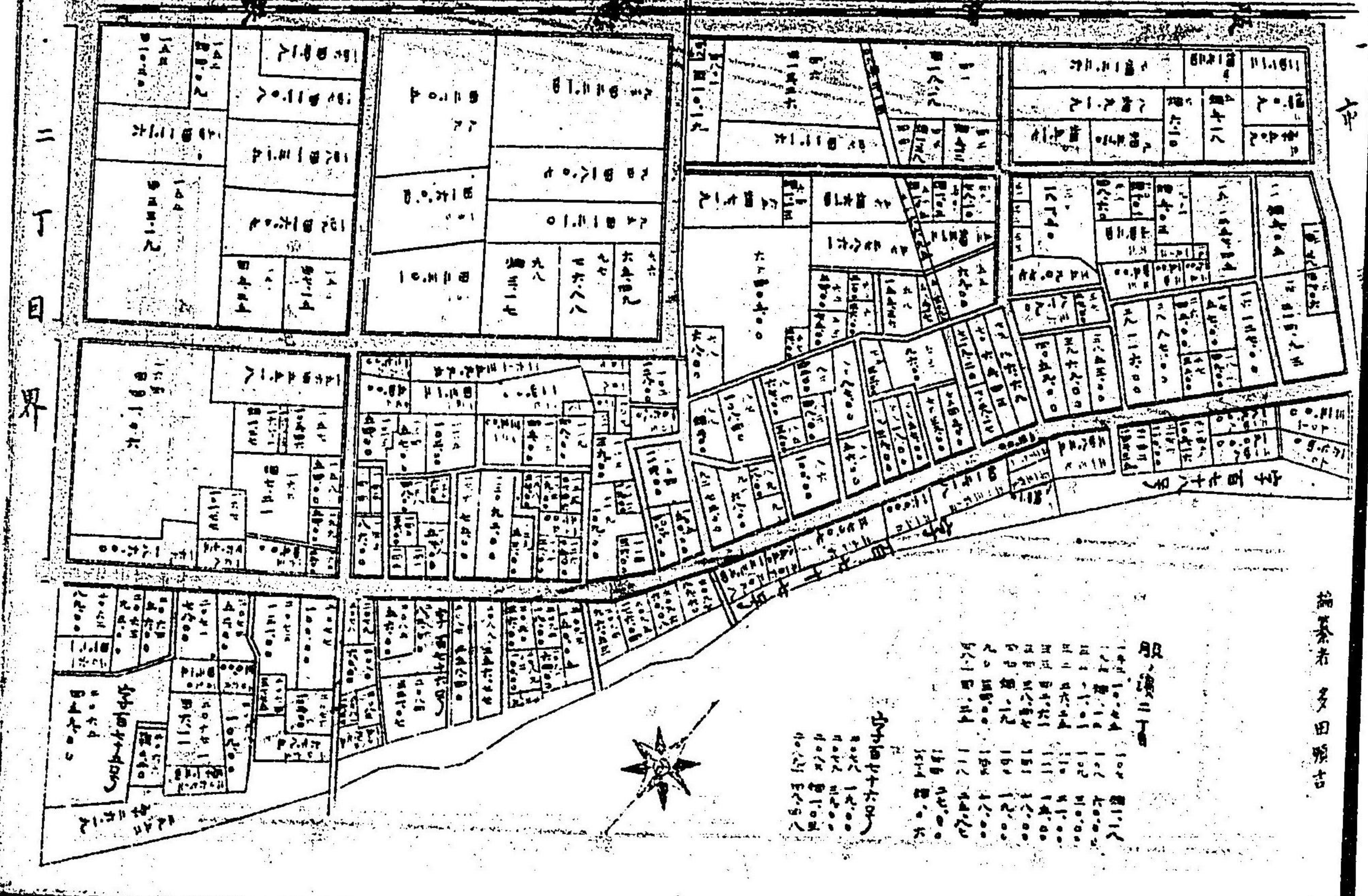
北本町界

南本町界

此圖係由實錄圖

海合池灣  
埋立地

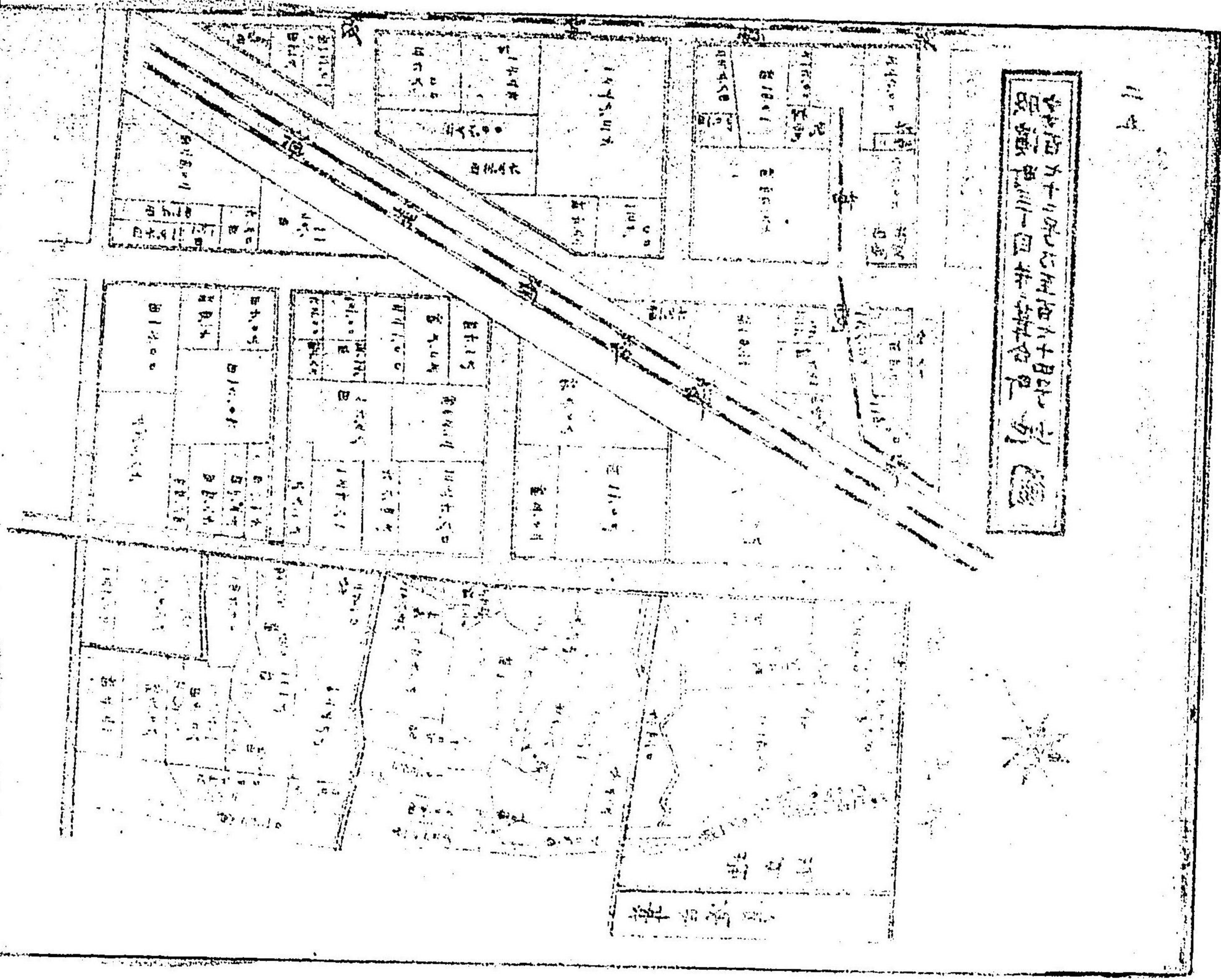
圖地 目 丁 二 町 清 勝 及 町 合 署 及 街 清 勝



二  
六  
二  
丁  
日  
界

一  
二  
三  
四  
五  
六  
七  
八  
九  
十  
十一  
十二  
十三  
十四  
十五  
十六  
十七  
十八  
十九  
二十  
二十一  
二十二  
二十三  
二十四  
二十五  
二十六  
二十七  
二十八  
二十九  
三十  
三十一  
三十二  
三十三  
三十四  
三十五  
三十六  
三十七  
三十八  
三十九  
四十  
四十一  
四十二  
四十三  
四十四  
四十五  
四十六  
四十七  
四十八  
四十九  
五十  
五十一  
五十二  
五十三  
五十四  
五十五  
五十六  
五十七  
五十八  
五十九  
六十  
六十一  
六十二  
六十三  
六十四  
六十五  
六十六  
六十七  
六十八  
六十九  
七十  
七十一  
七十二  
七十三  
七十四  
七十五  
七十六  
七十七  
七十八  
七十九  
八十  
八十一  
八十二  
八十三  
八十四  
八十五  
八十六  
八十七  
八十八  
八十九  
九十  
九十一  
九十二  
九十三  
九十四  
九十五  
九十六  
九十七  
九十八  
九十九  
一百

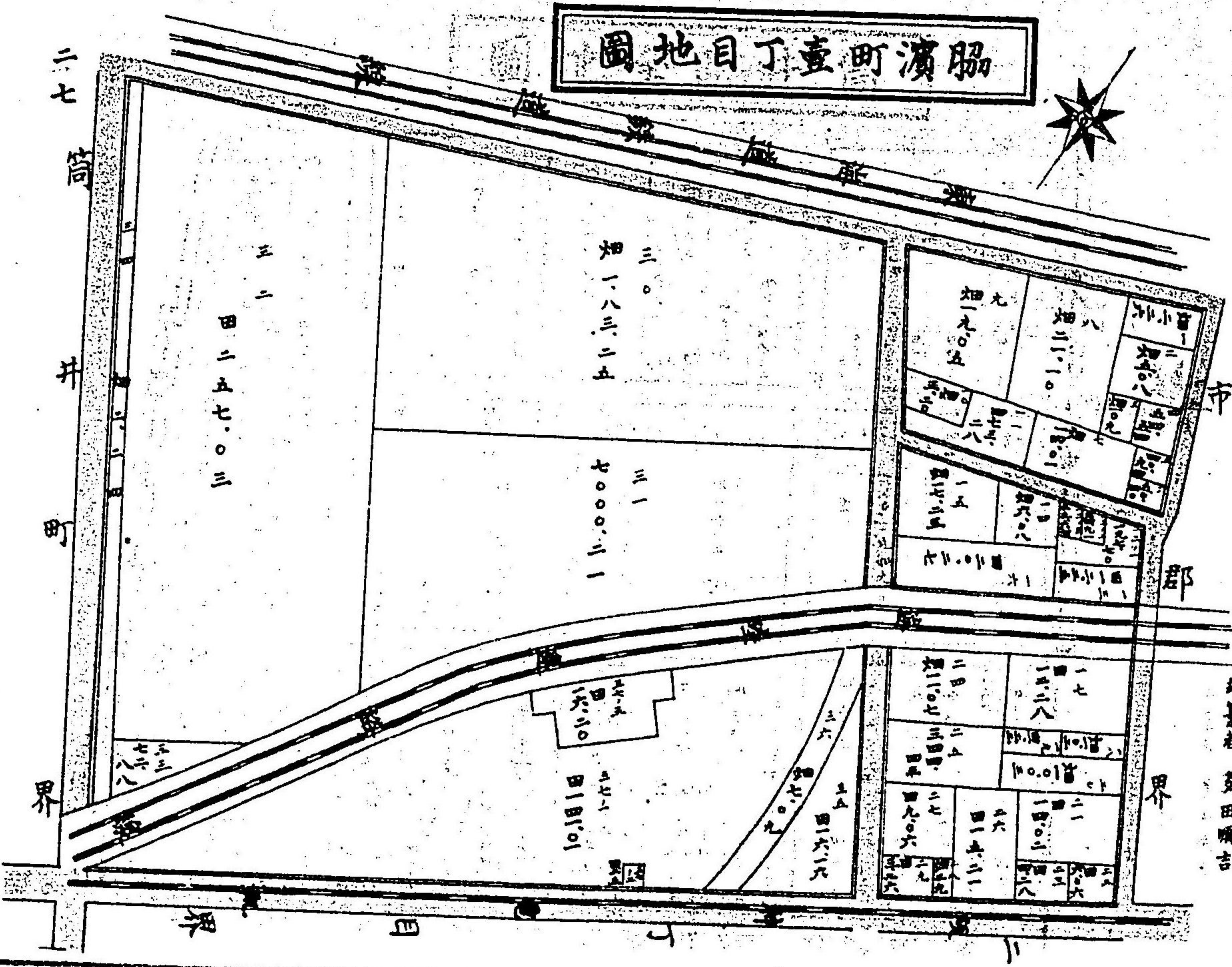

繪 者 多 田 野 吉



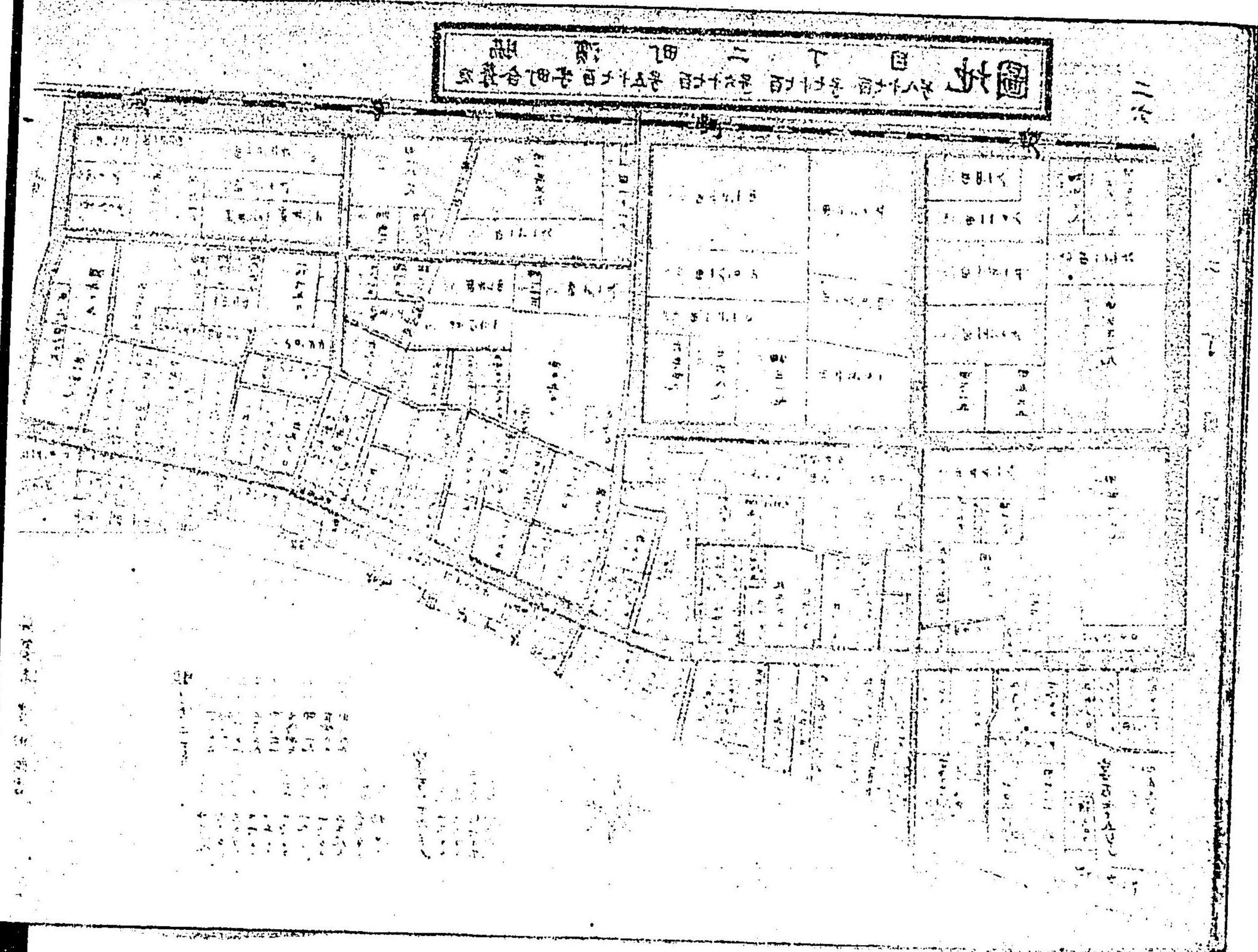
繪 者 多 田 野 吉

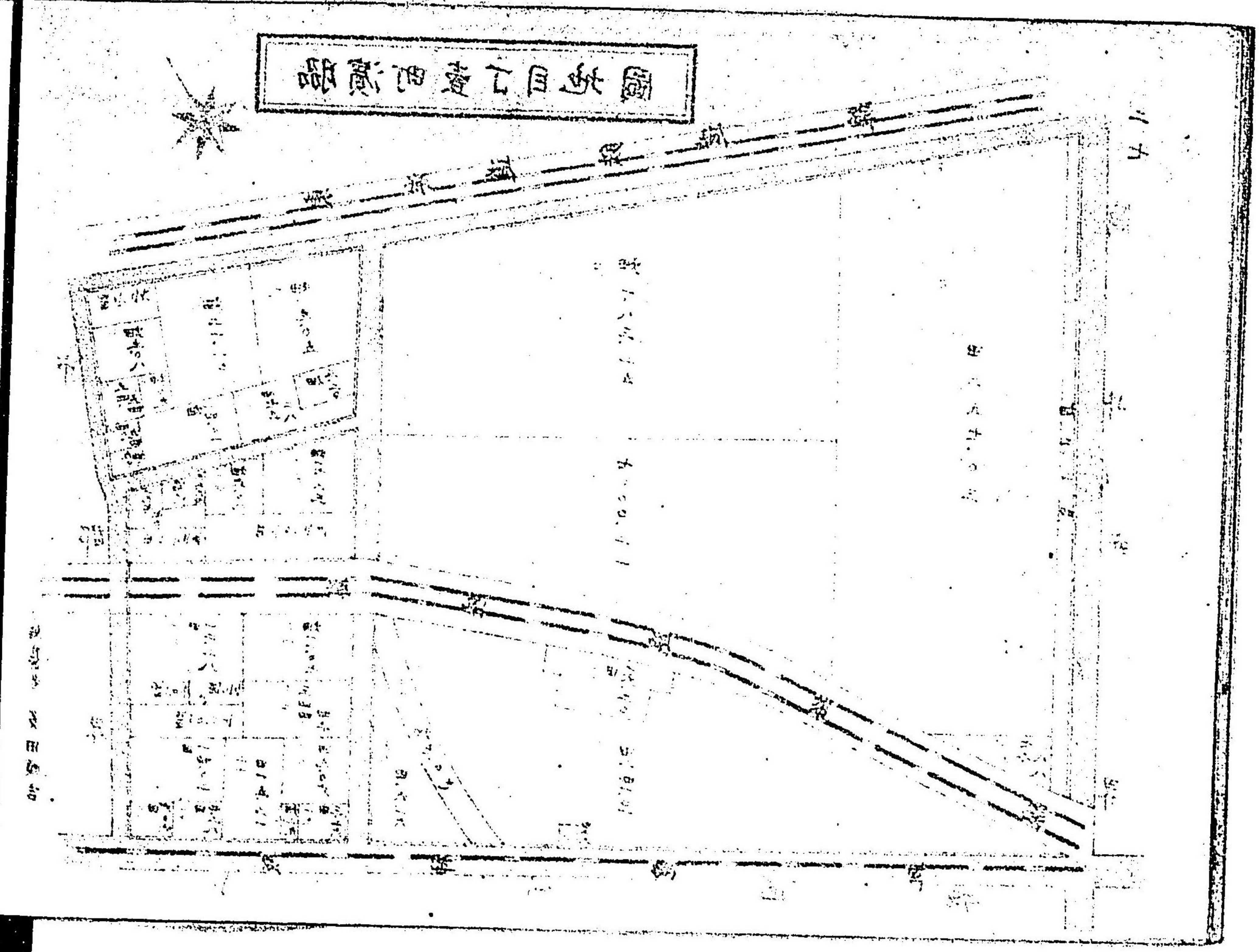
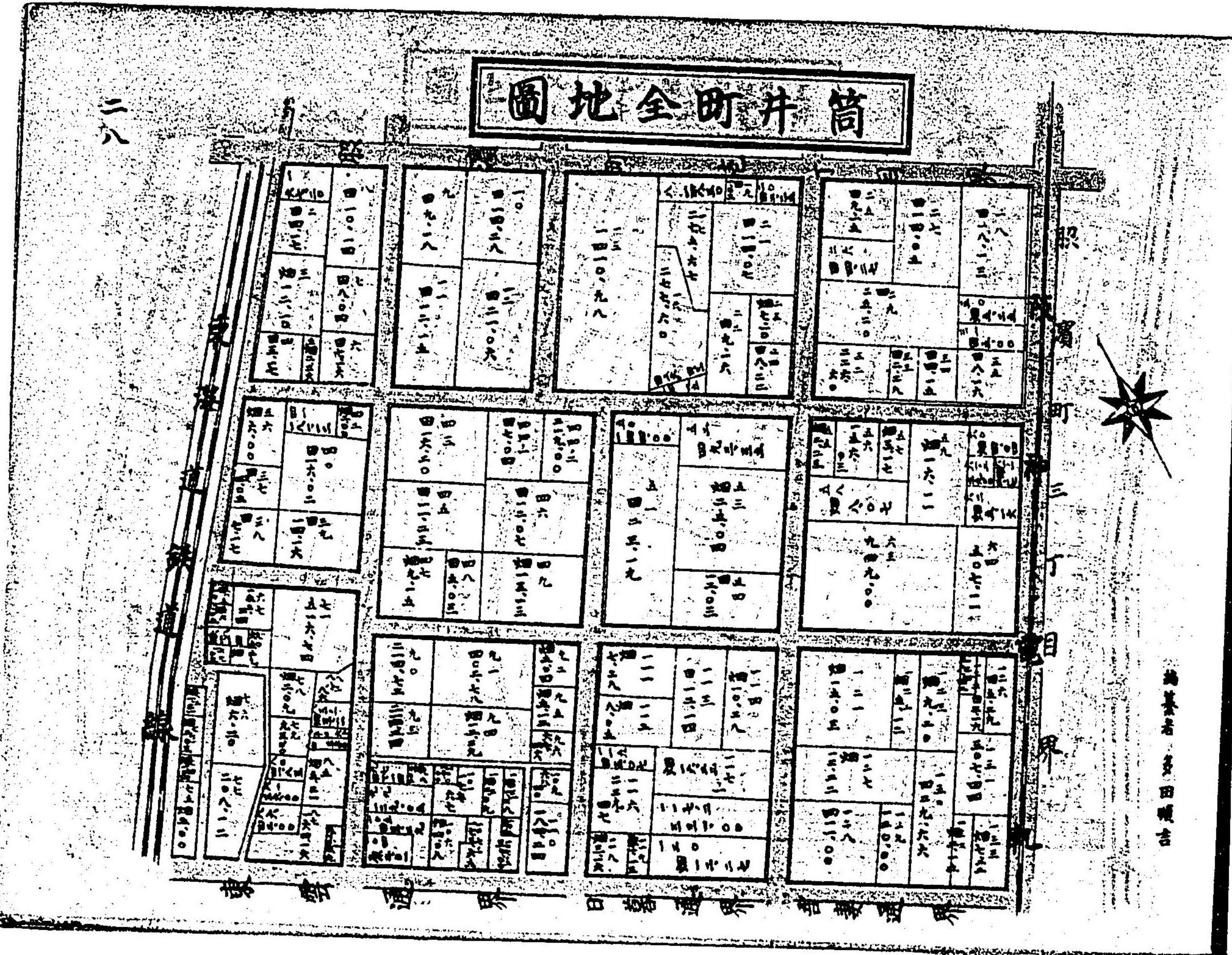
一  
二  
三  
四  
五  
六  
七  
八  
九  
十  
十一  
十二  
十三  
十四  
十五  
十六  
十七  
十八  
十九  
二十  
二十一  
二十二  
二十三  
二十四  
二十五  
二十六  
二十七  
二十八  
二十九  
三十  
三十一  
三十二  
三十三  
三十四  
三十五  
三十六  
三十七  
三十八  
三十九  
四十  
四十一  
四十二  
四十三  
四十四  
四十五  
四十六  
四十七  
四十八  
四十九  
五十  
五十一  
五十二  
五十三  
五十四  
五十五  
五十六  
五十七  
五十八  
五十九  
六十  
六十一  
六十二  
六十三  
六十四  
六十五  
六十六  
六十七  
六十八  
六十九  
七十  
七十一  
七十二  
七十三  
七十四  
七十五  
七十六  
七十七  
七十八  
七十九  
八十  
八十一  
八十二  
八十三  
八十四  
八十五  
八十六  
八十七  
八十八  
八十九  
九十  
九十一  
九十二  
九十三  
九十四  
九十五  
九十六  
九十七  
九十八  
九十九  
一百

脇濱町壹丁目地目圖



脇濱町壹丁目地目圖





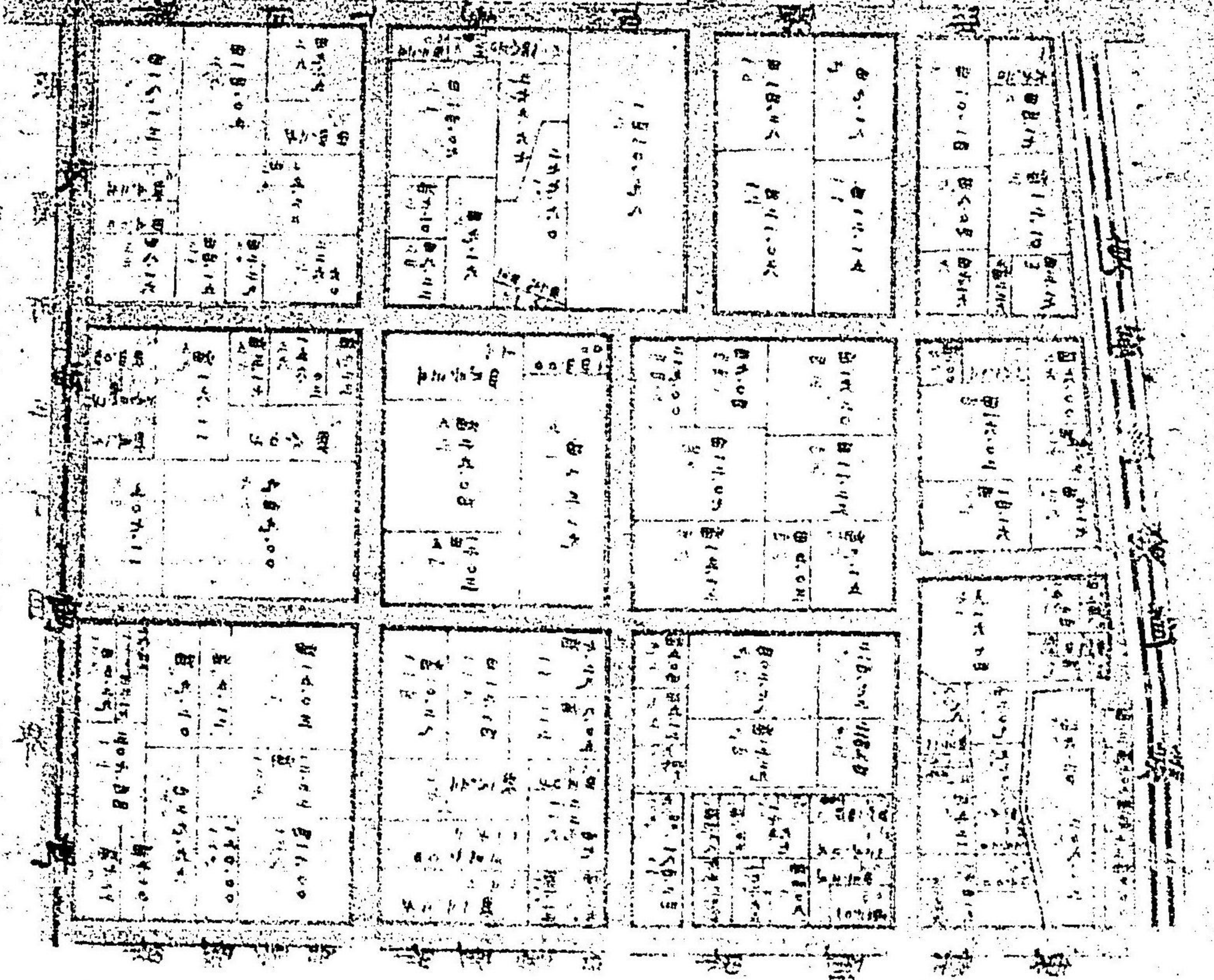
圖地  
 大坂下町力大東寺  
 日設年午日永寺  
 字野



三九字  
 廿  
 原恩  
 字三  
 号恩  
 字四  
 号恩

繪圖者 大田 廣吉

圖全田金出簡

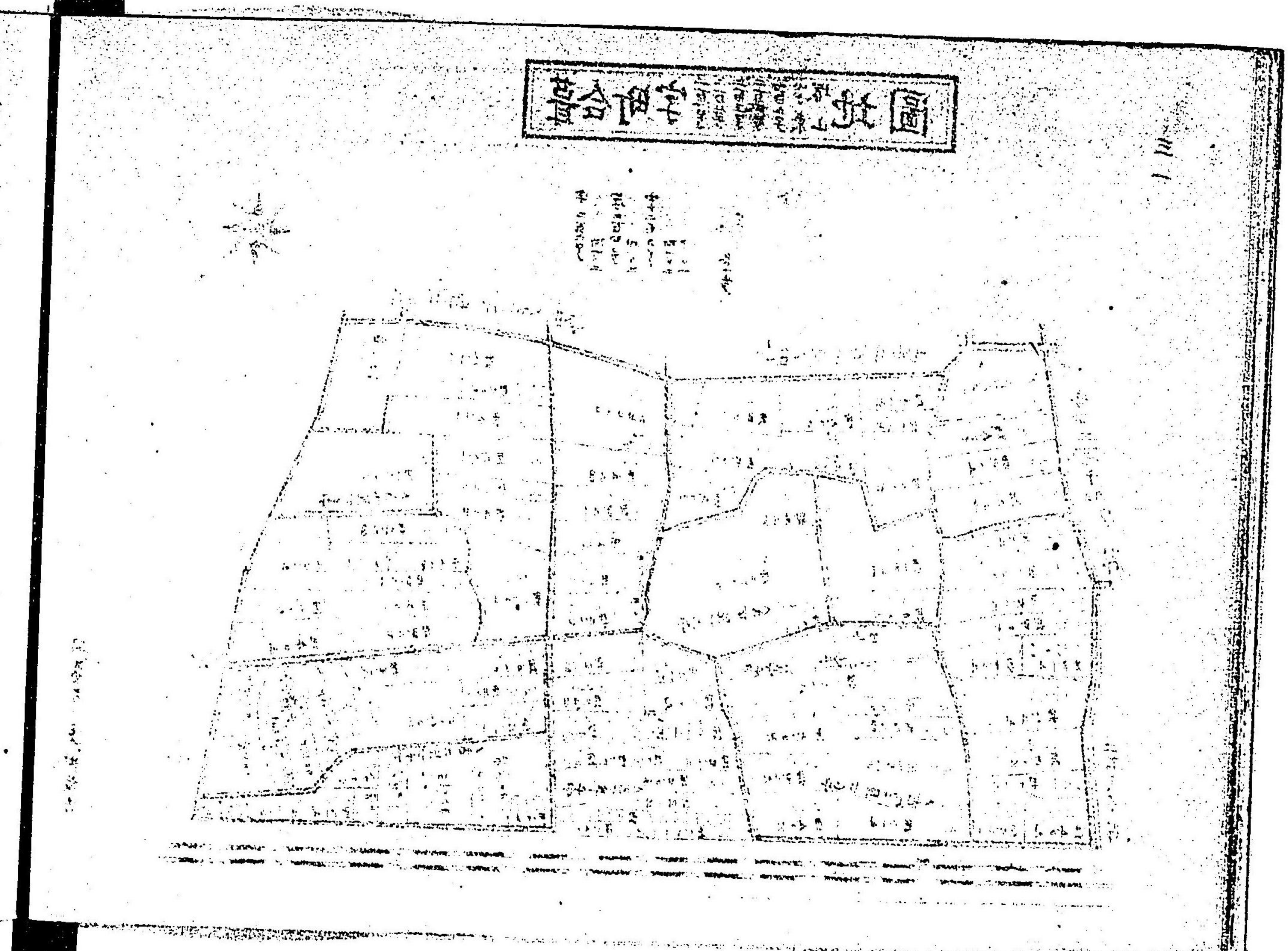
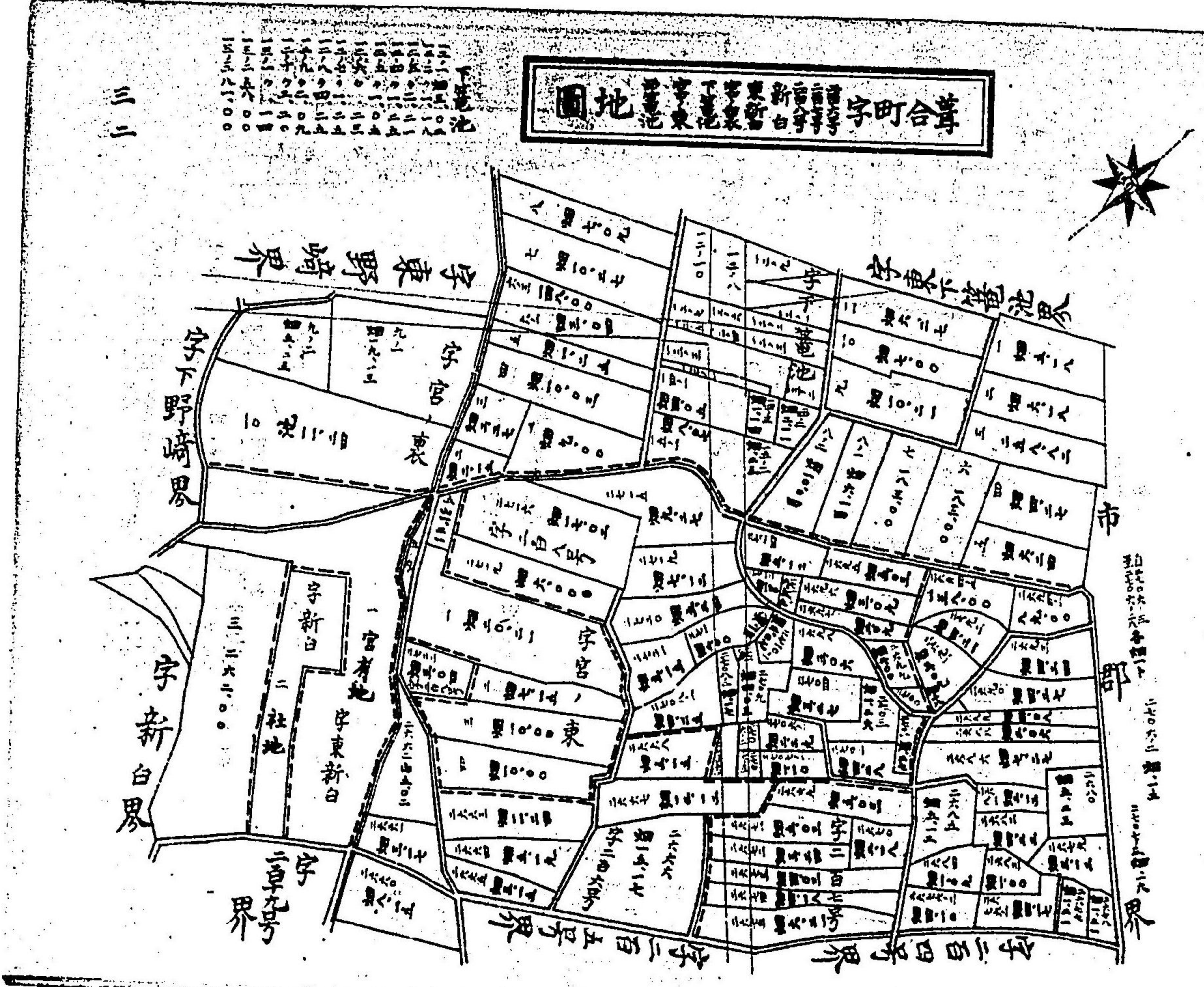


繪圖者 大田 廣吉

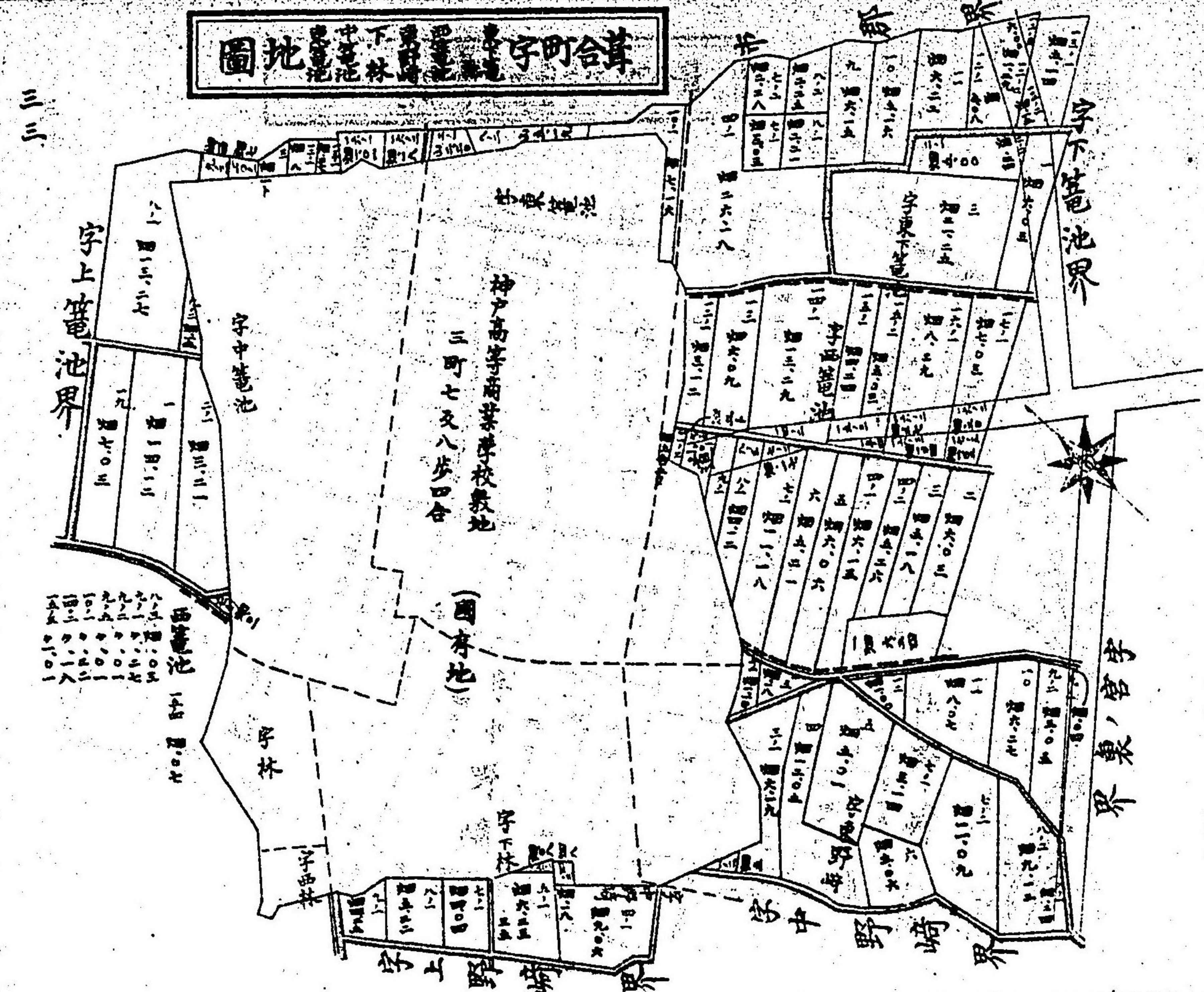






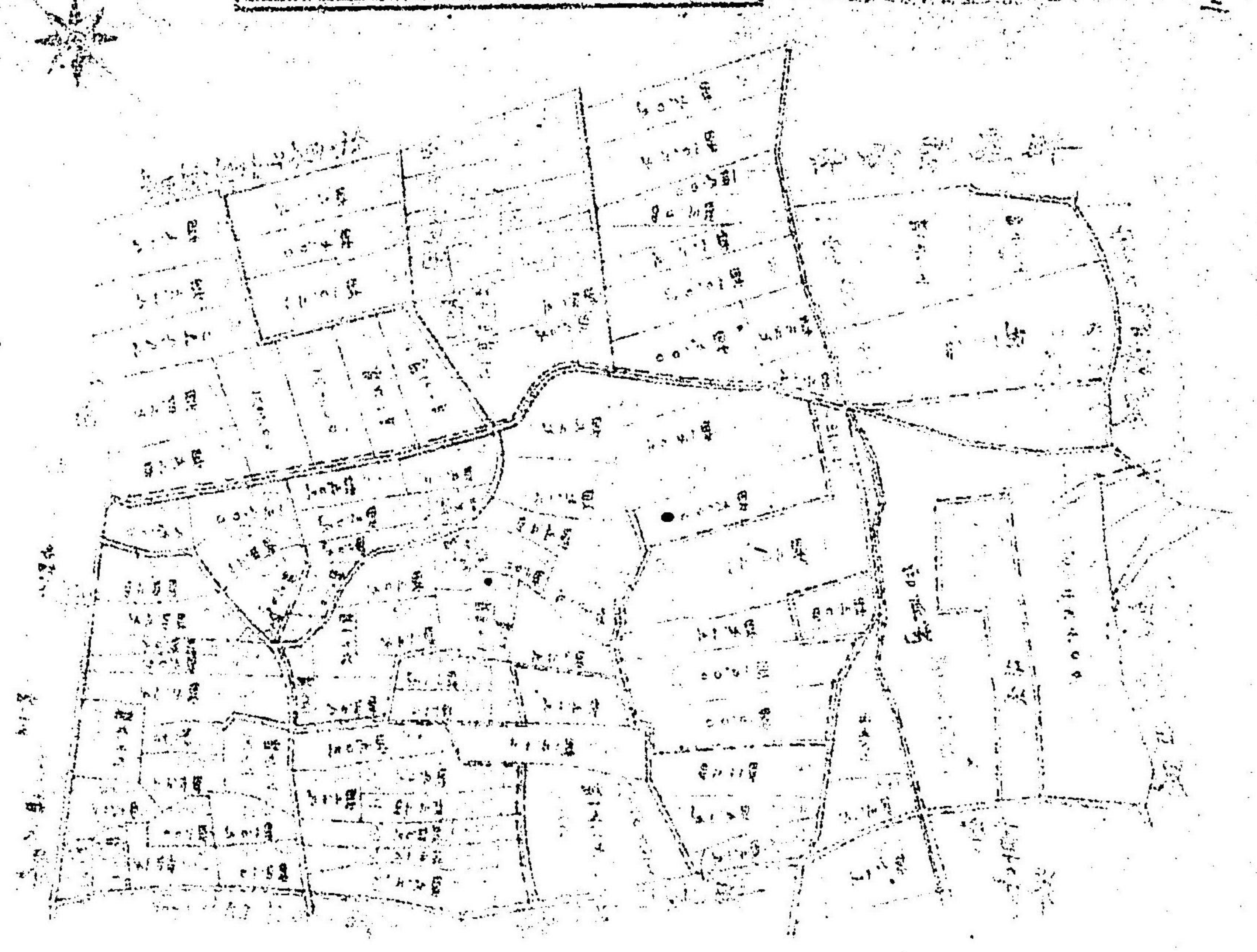


宇町合字下置林置地圖



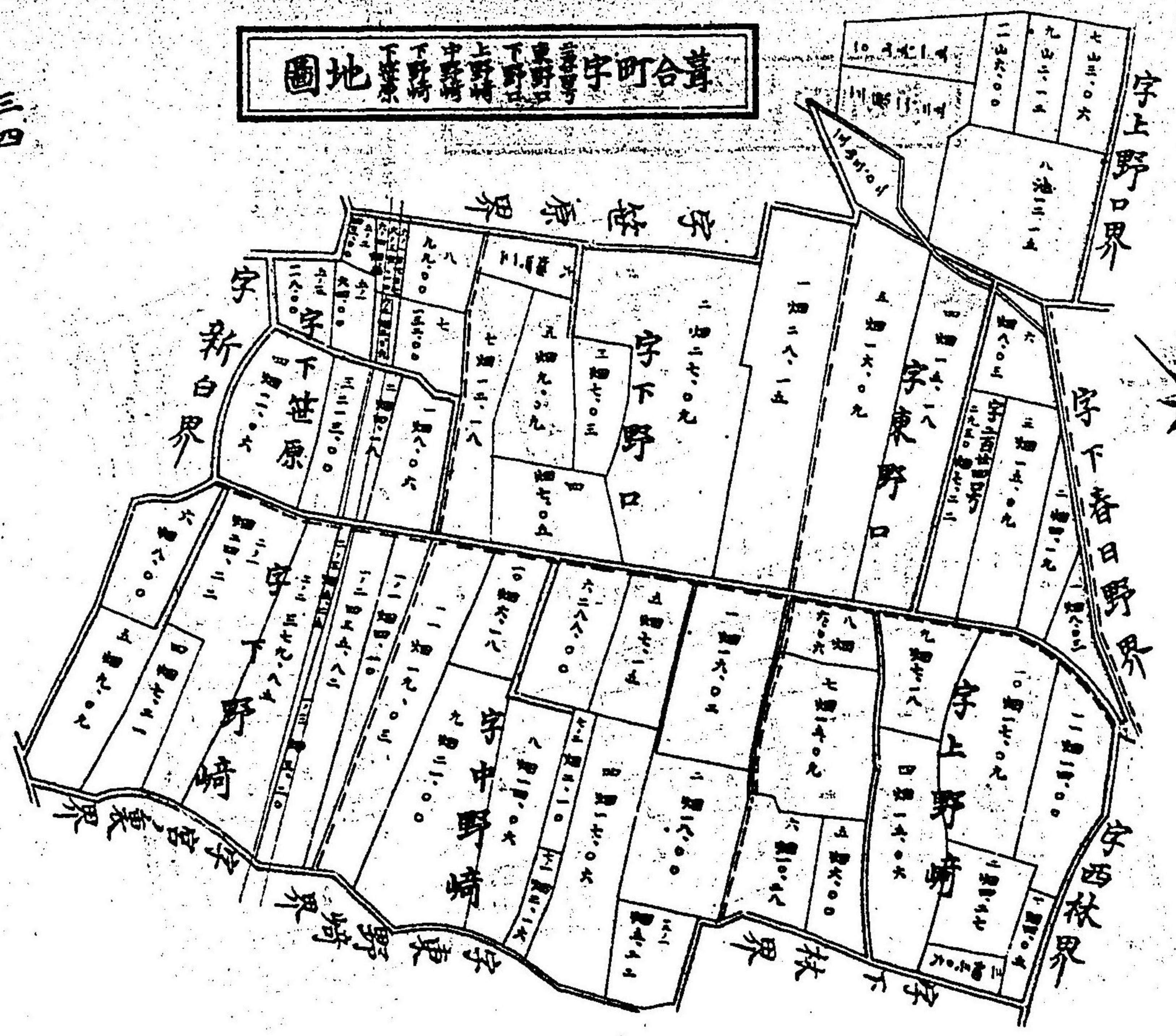
編者 田原

宇町合字



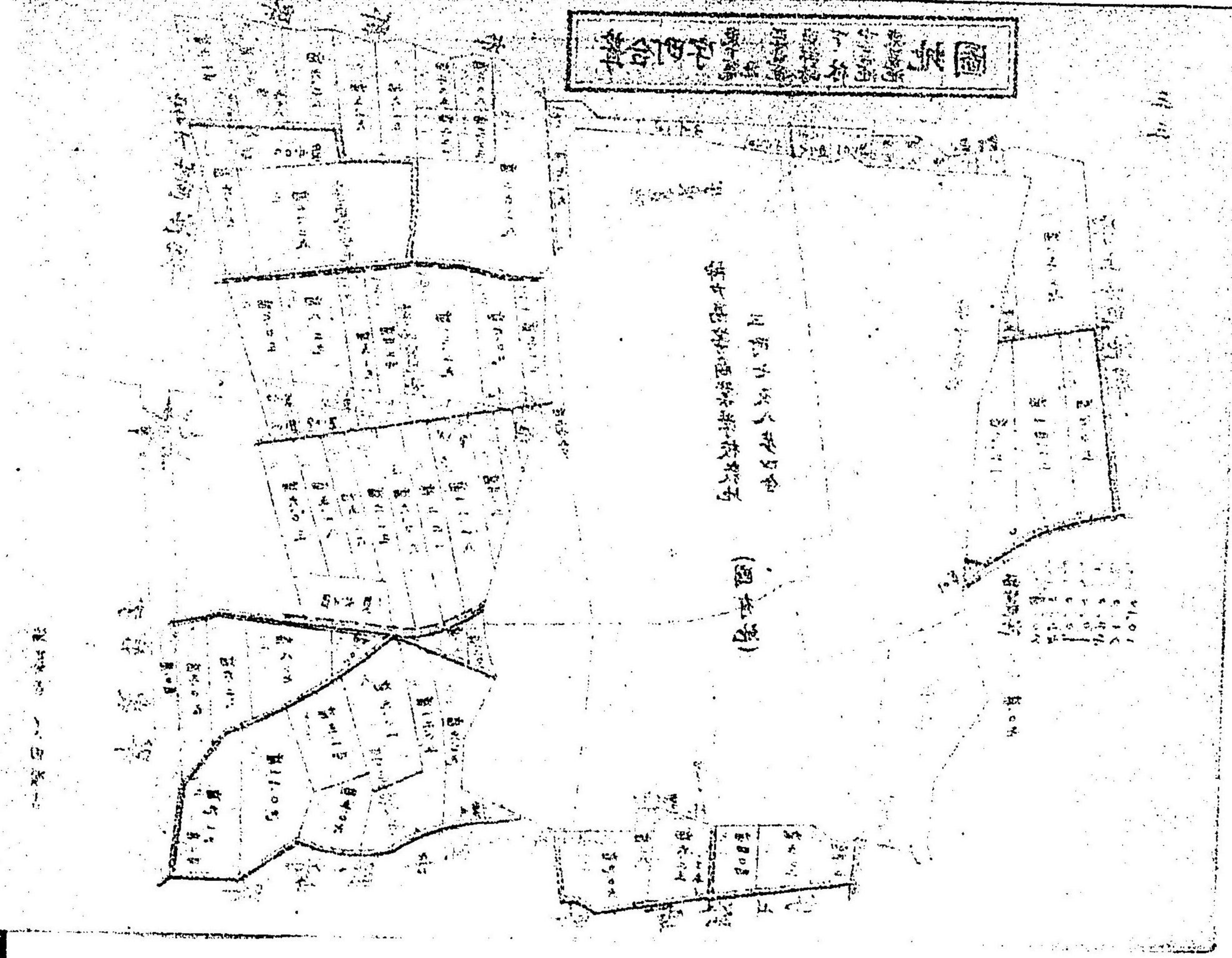
編者 田原

圖地業野下野上野町合算



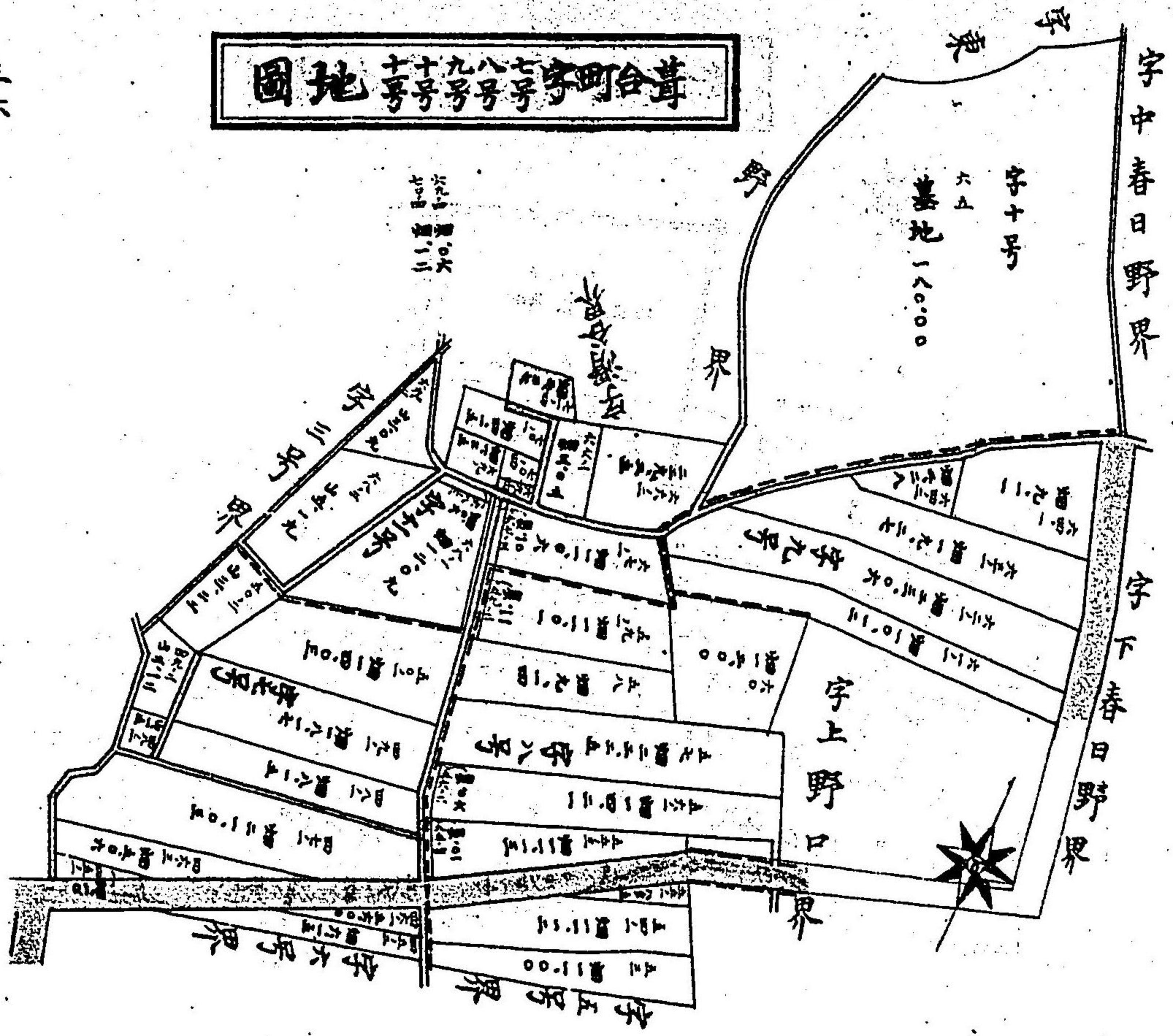
繪製者 野田國吉

圖地業野下野上野町合算



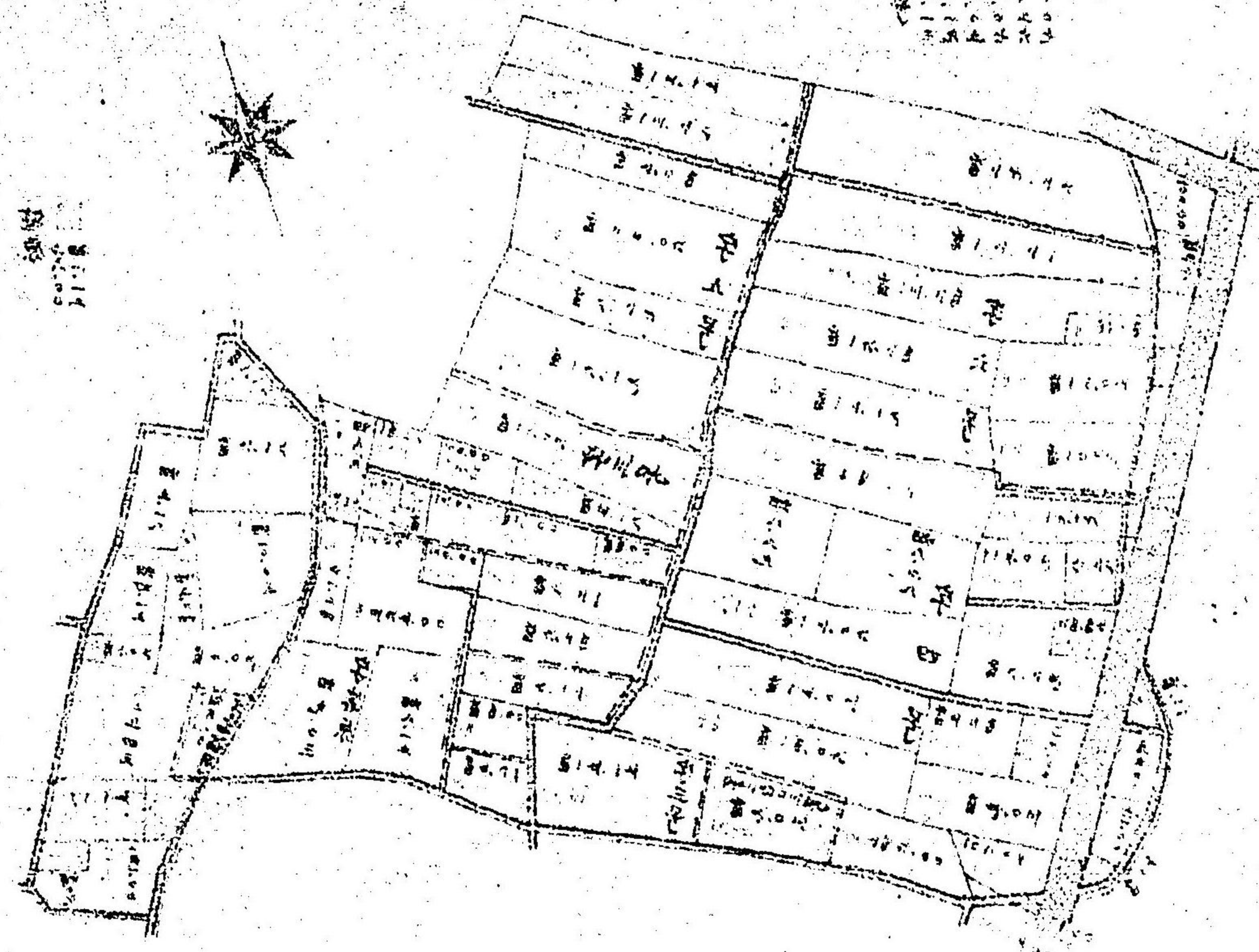


青台町字八十九号地圖

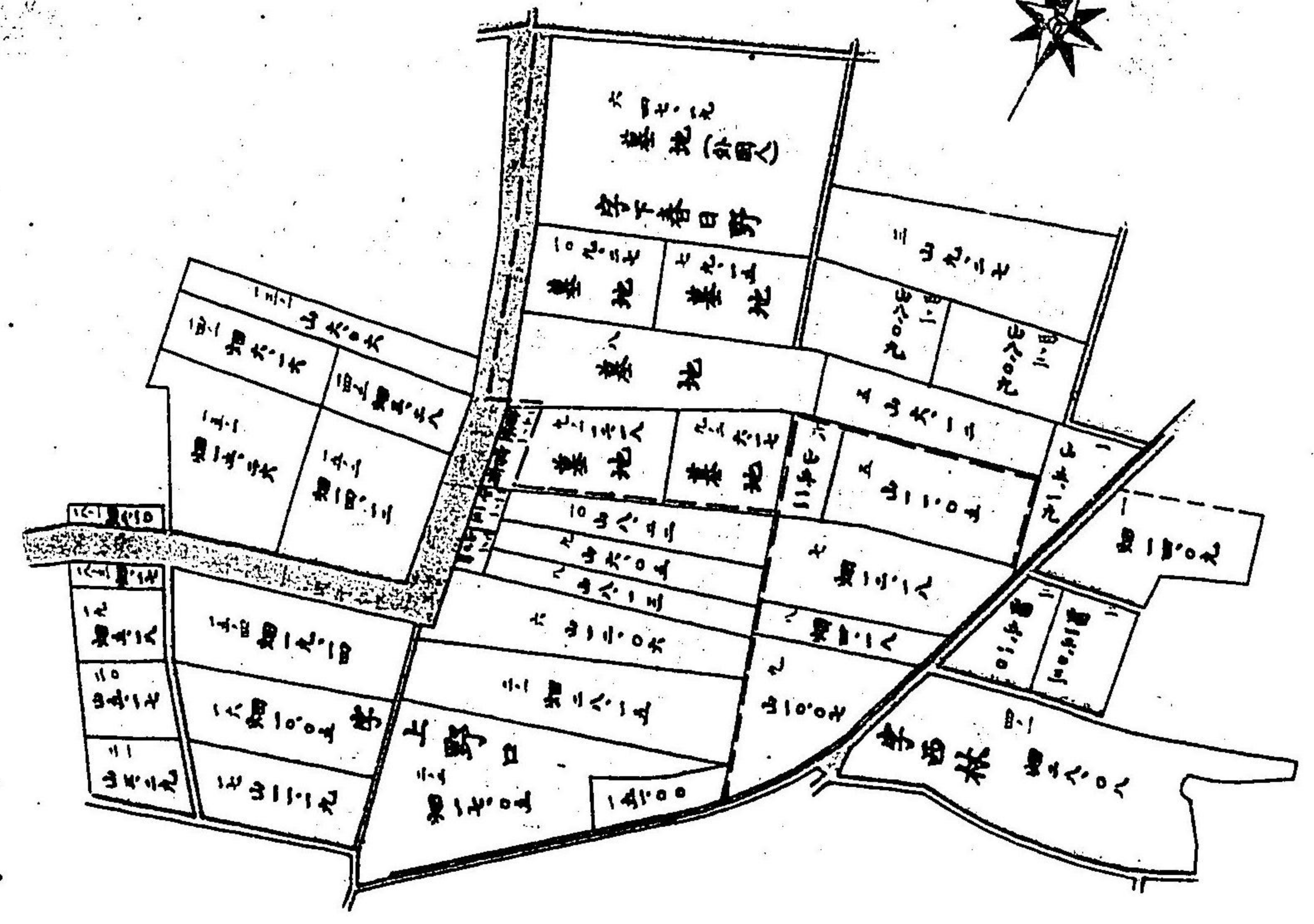


編纂者 多田順吉

青台町字八十九号地圖

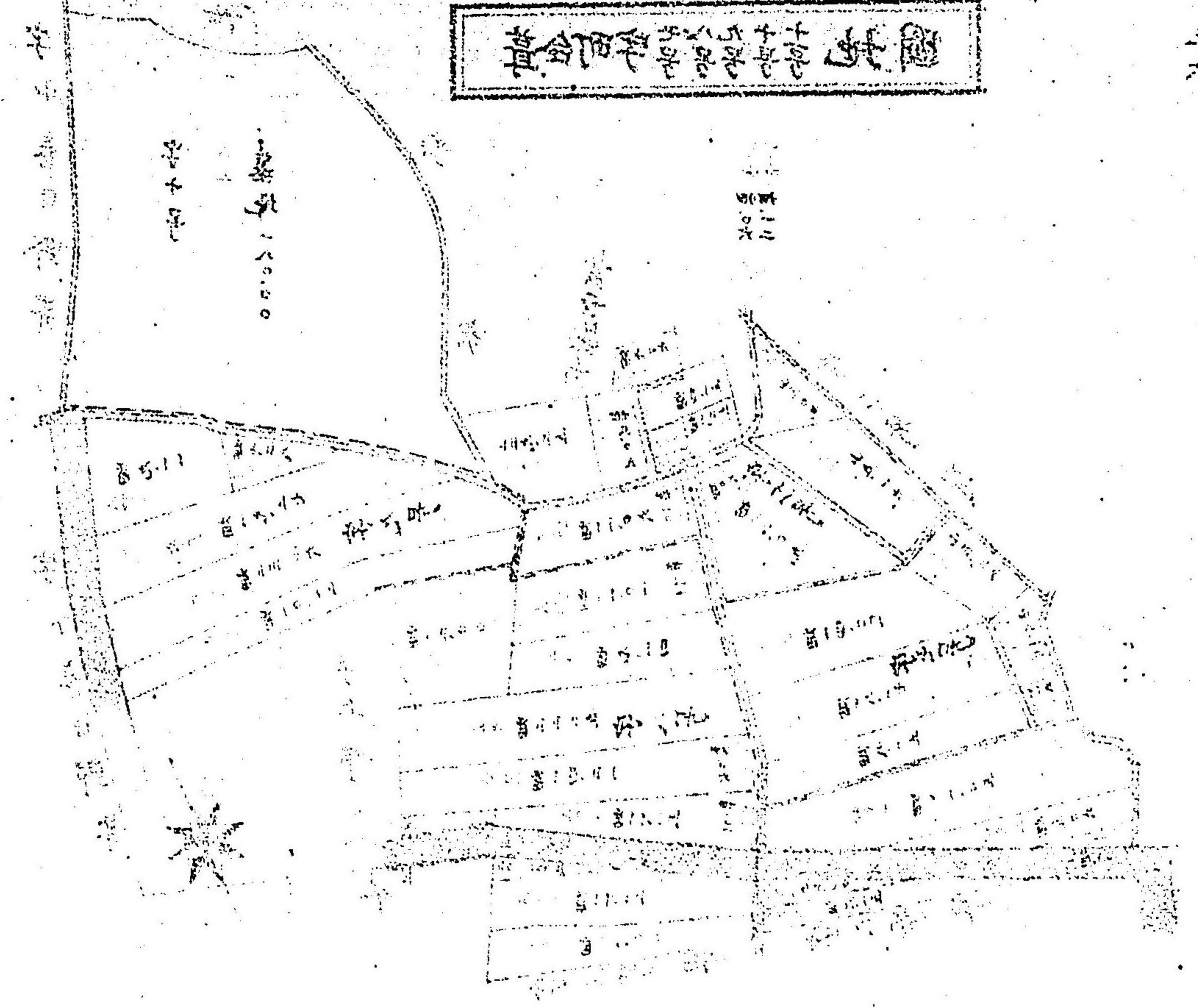


圖地野香西音字町合音

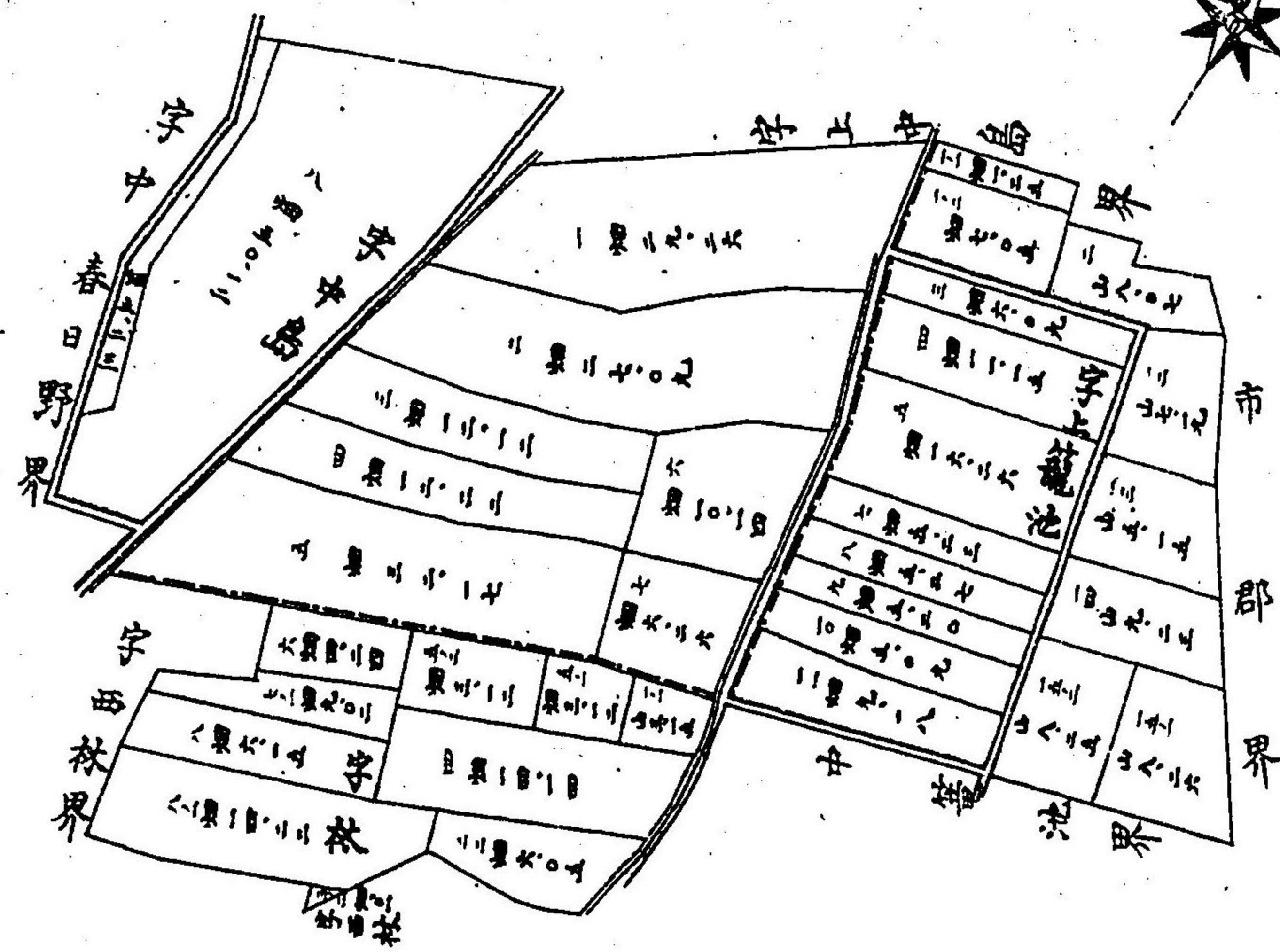


繪圖者 田田田田

圖地野香西音字町合音

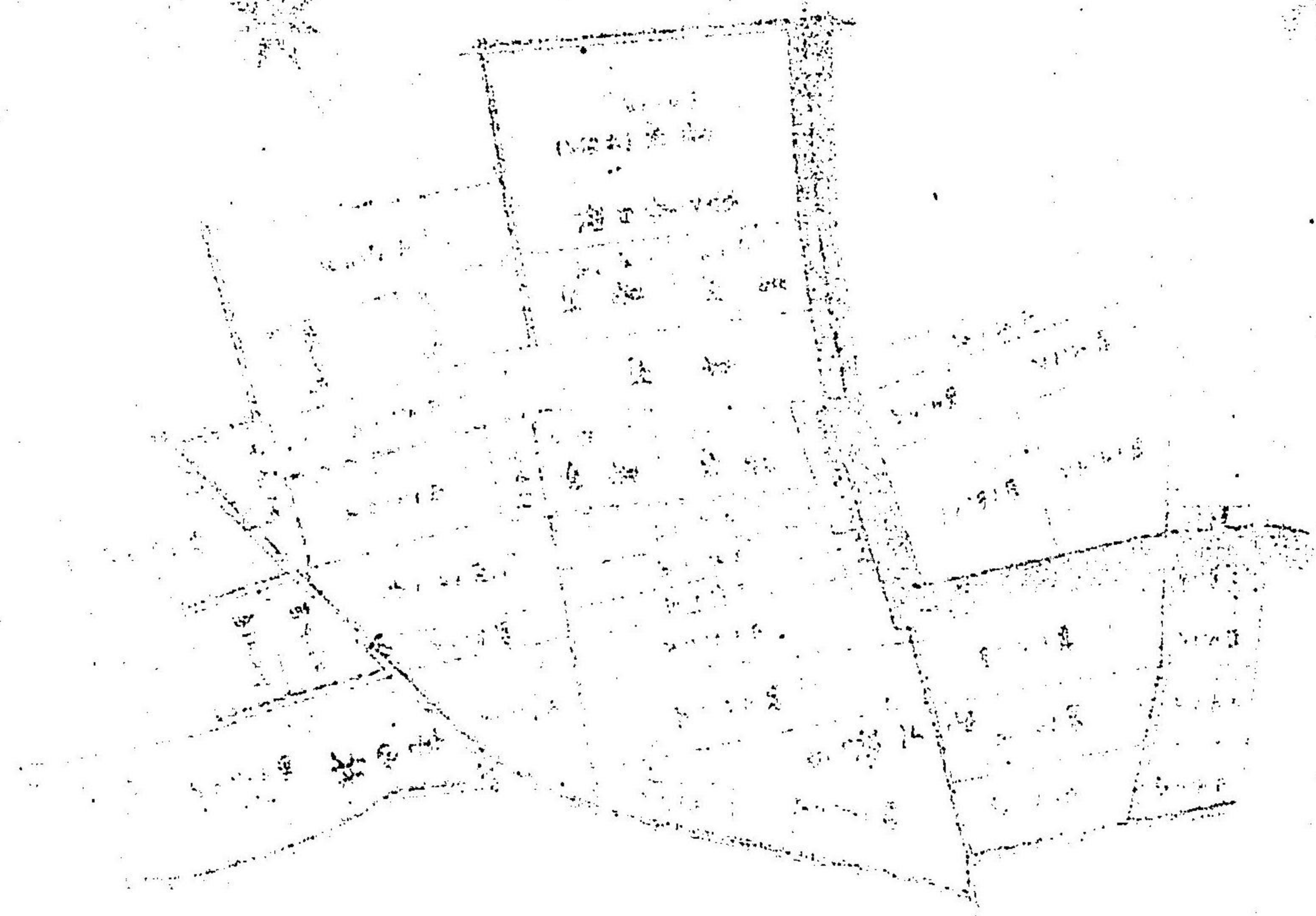


圖地西林池籠上葛林字町合尊

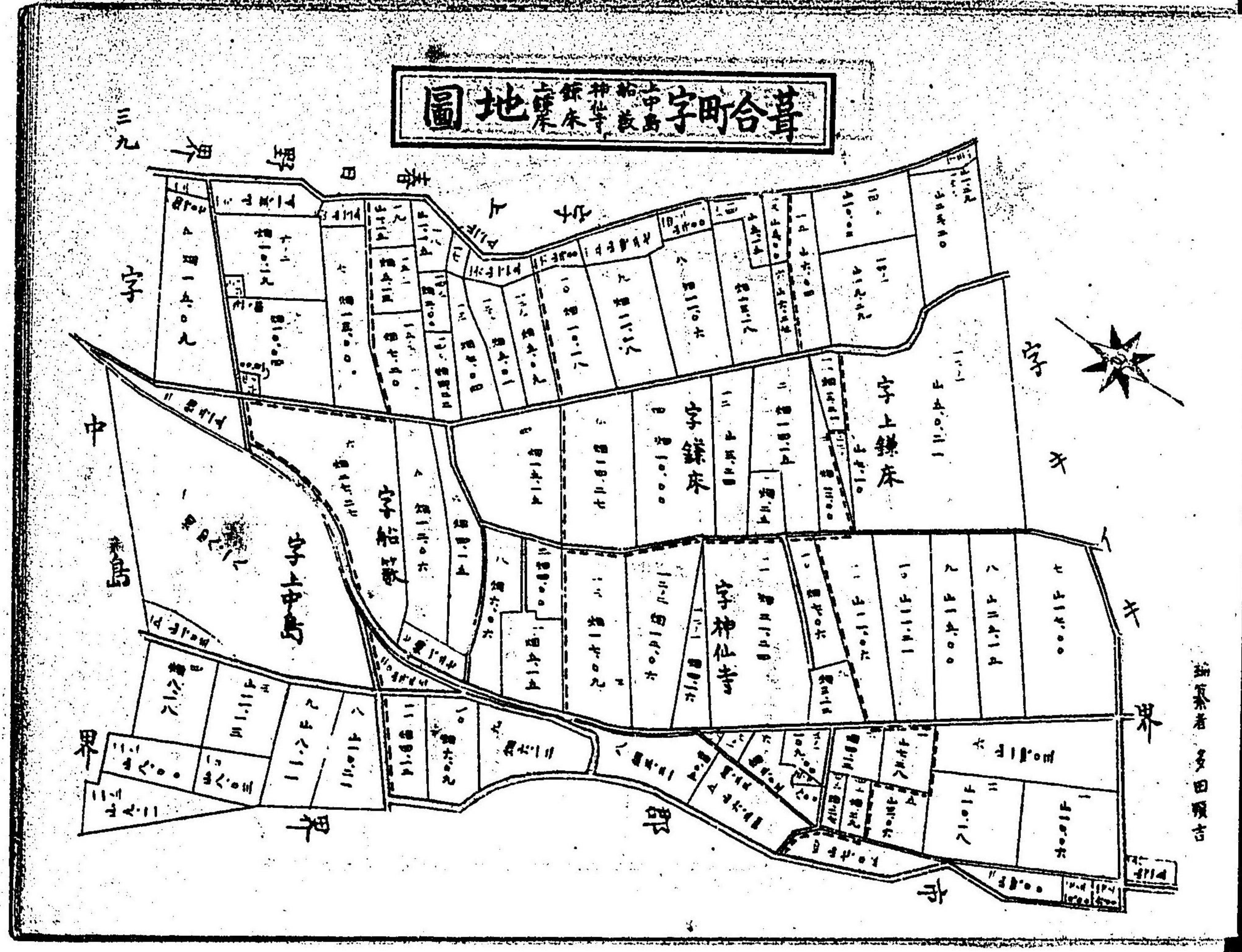


繪畫者 藤田順吉

尊合町字林葛上籠池西地圖

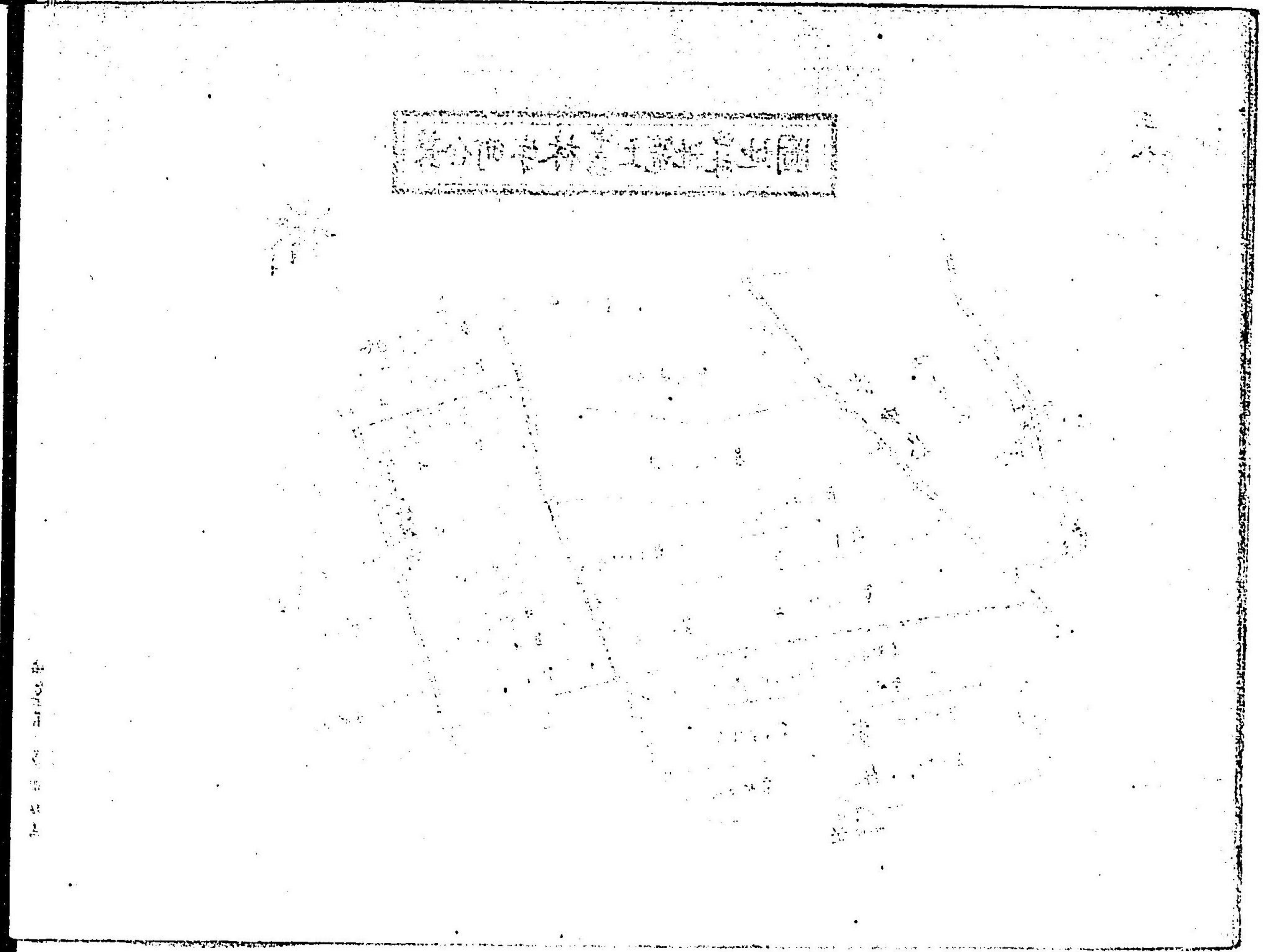


圖地東條新橋上町合暮



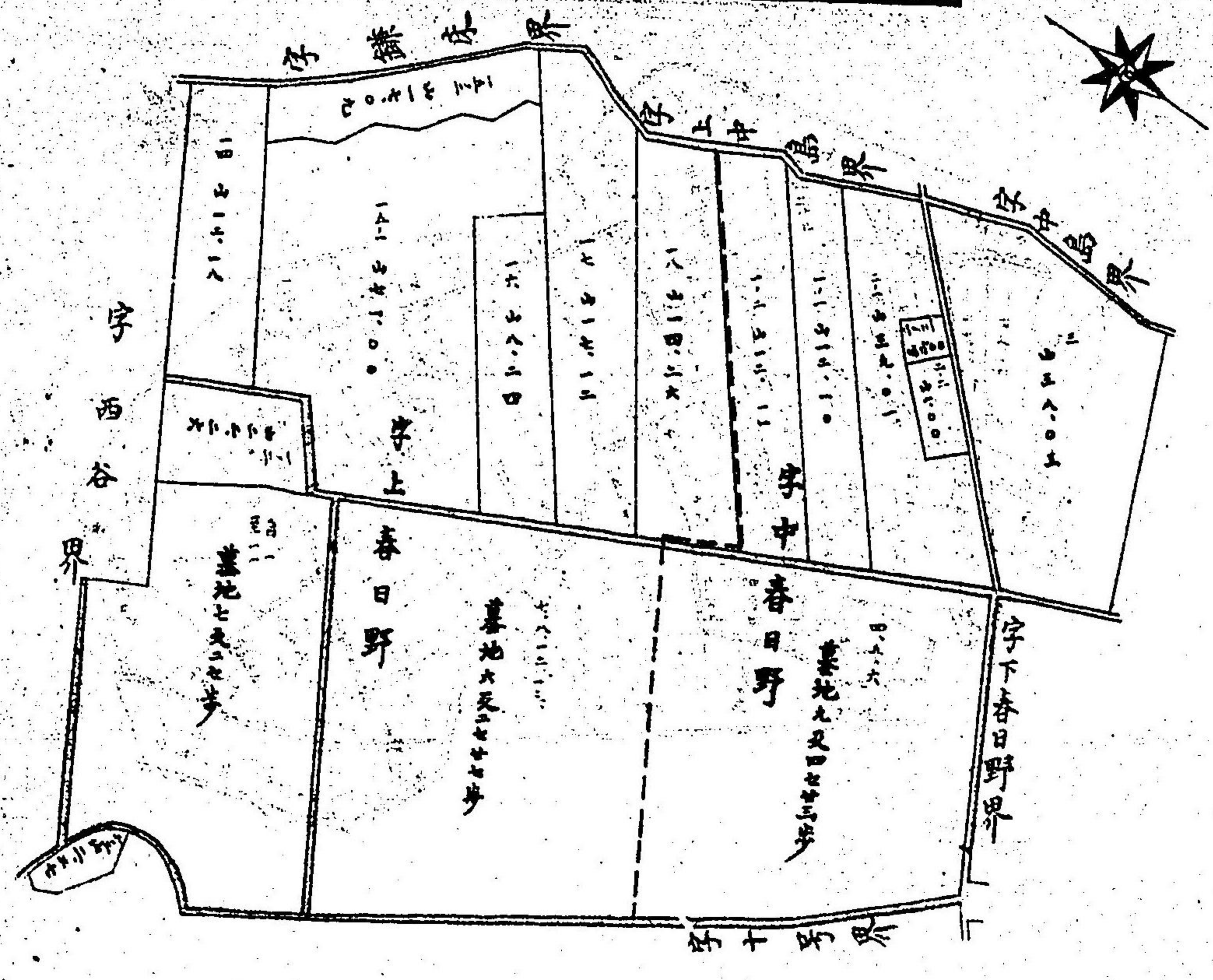
繪製者 多田頼吉

圖地東條新橋上町合暮



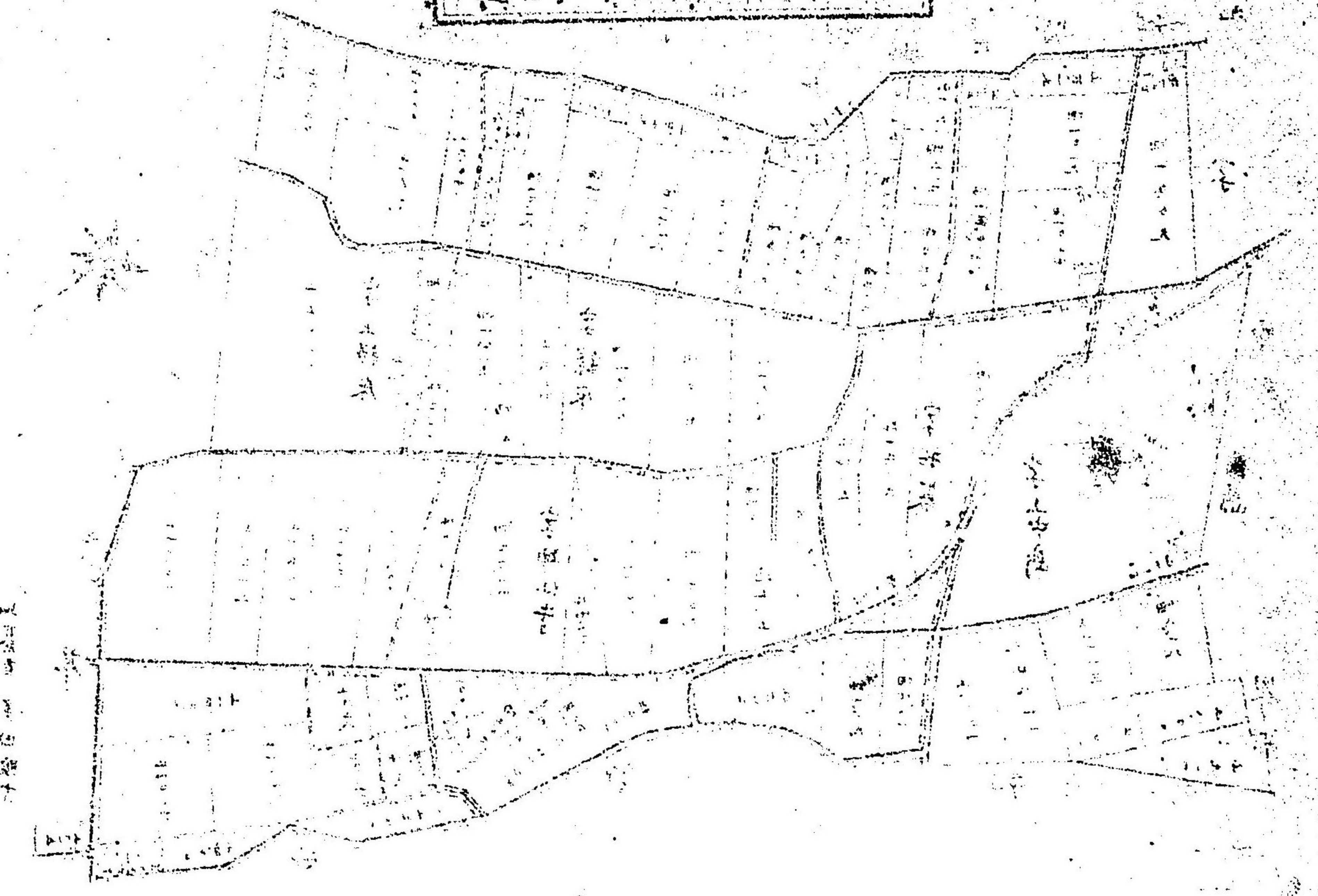


草合町上春日野中日野地圖



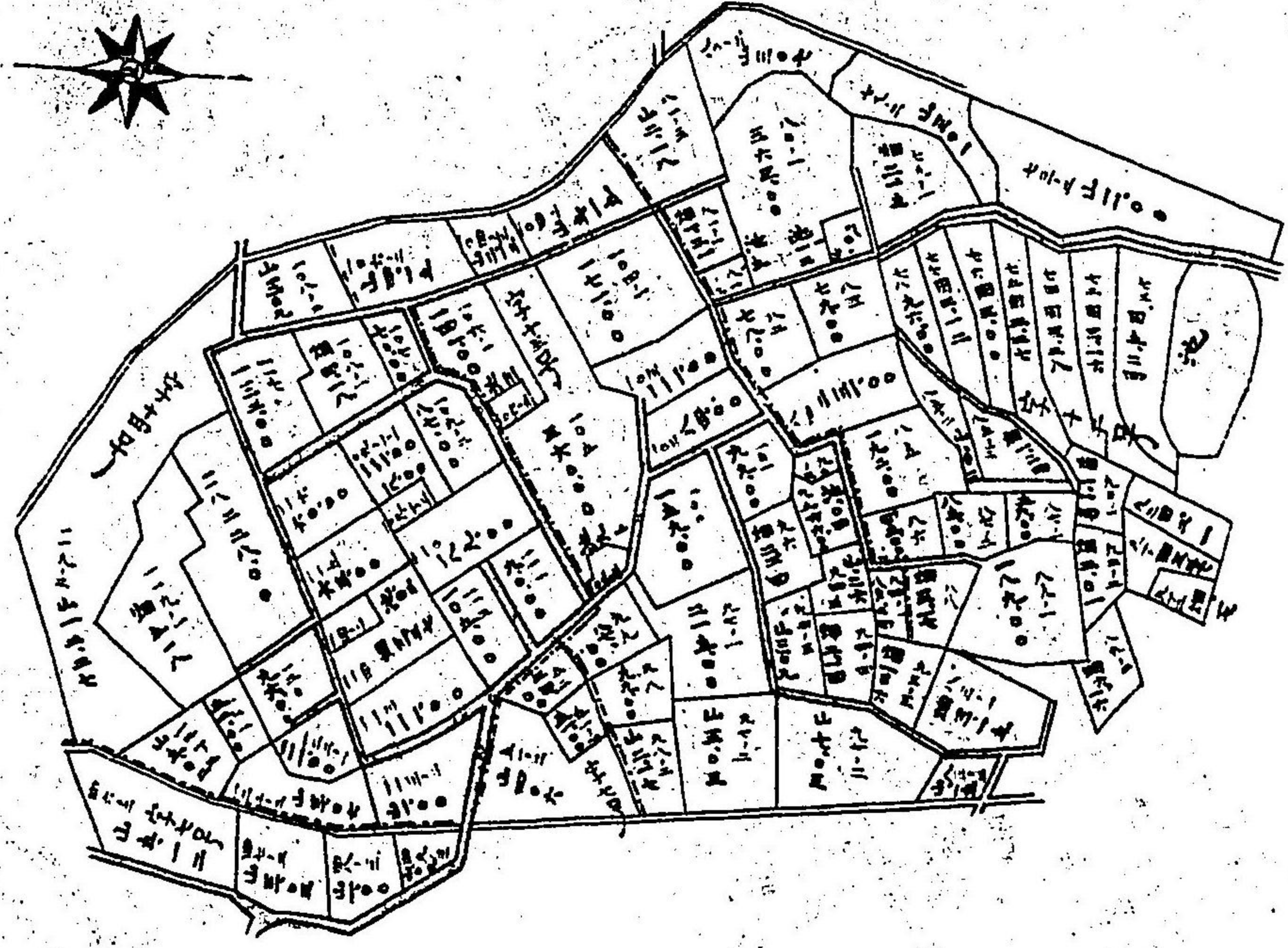
編纂者 夏田順吉

草合町上春日野中日野地圖



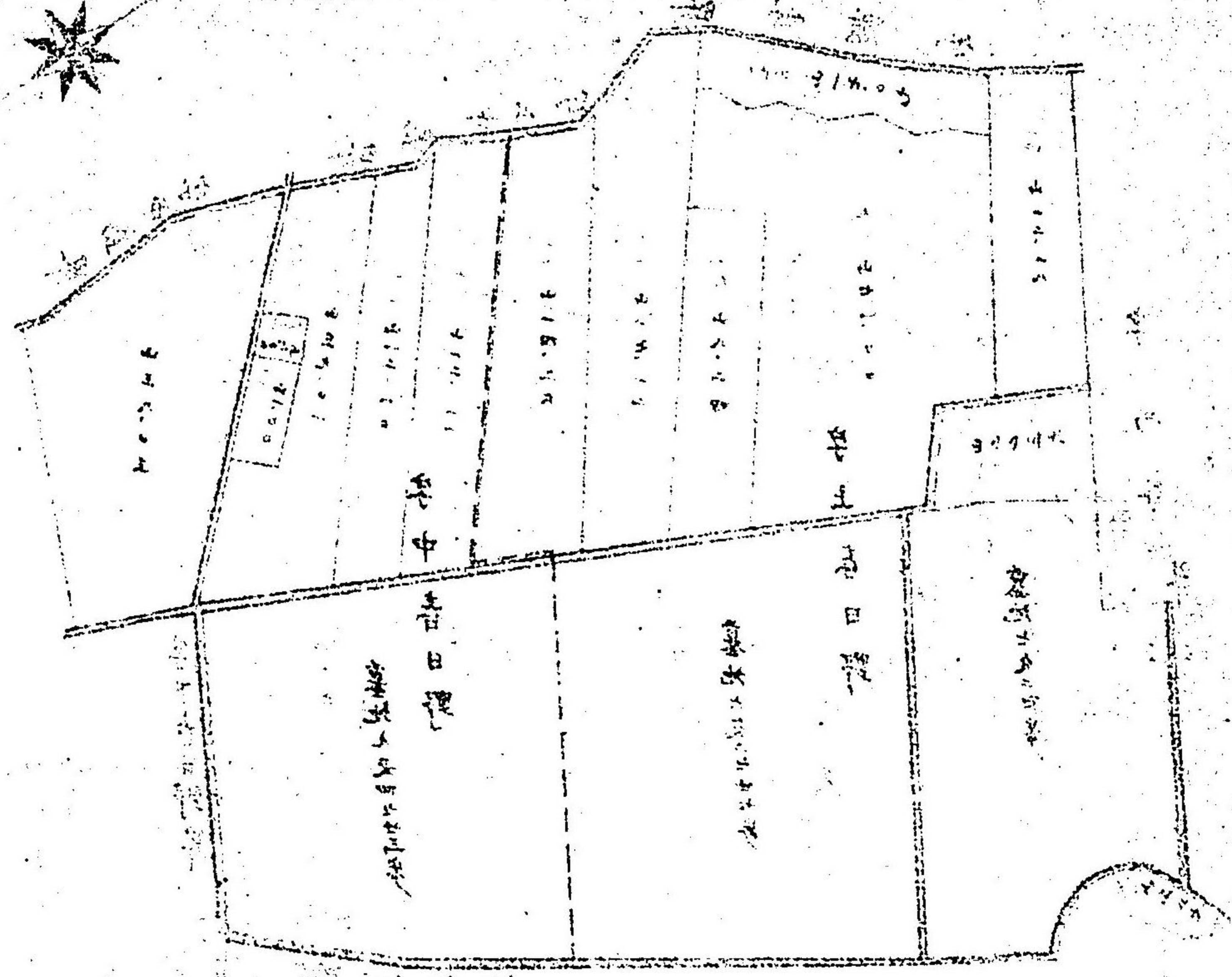
編纂者 夏田順吉

葦合町字十字地圖



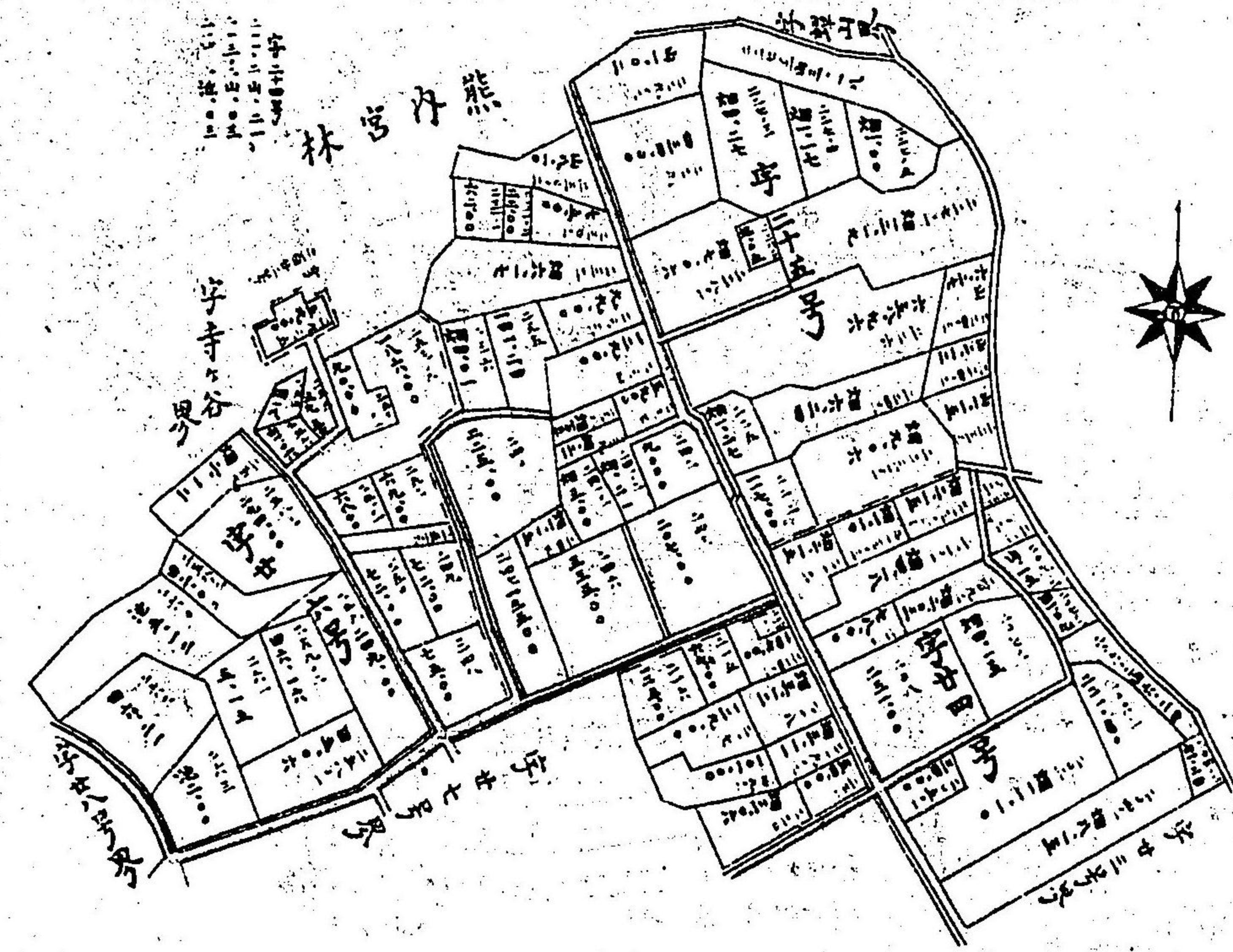
葦合町字十字地圖

葦合町字十字地圖



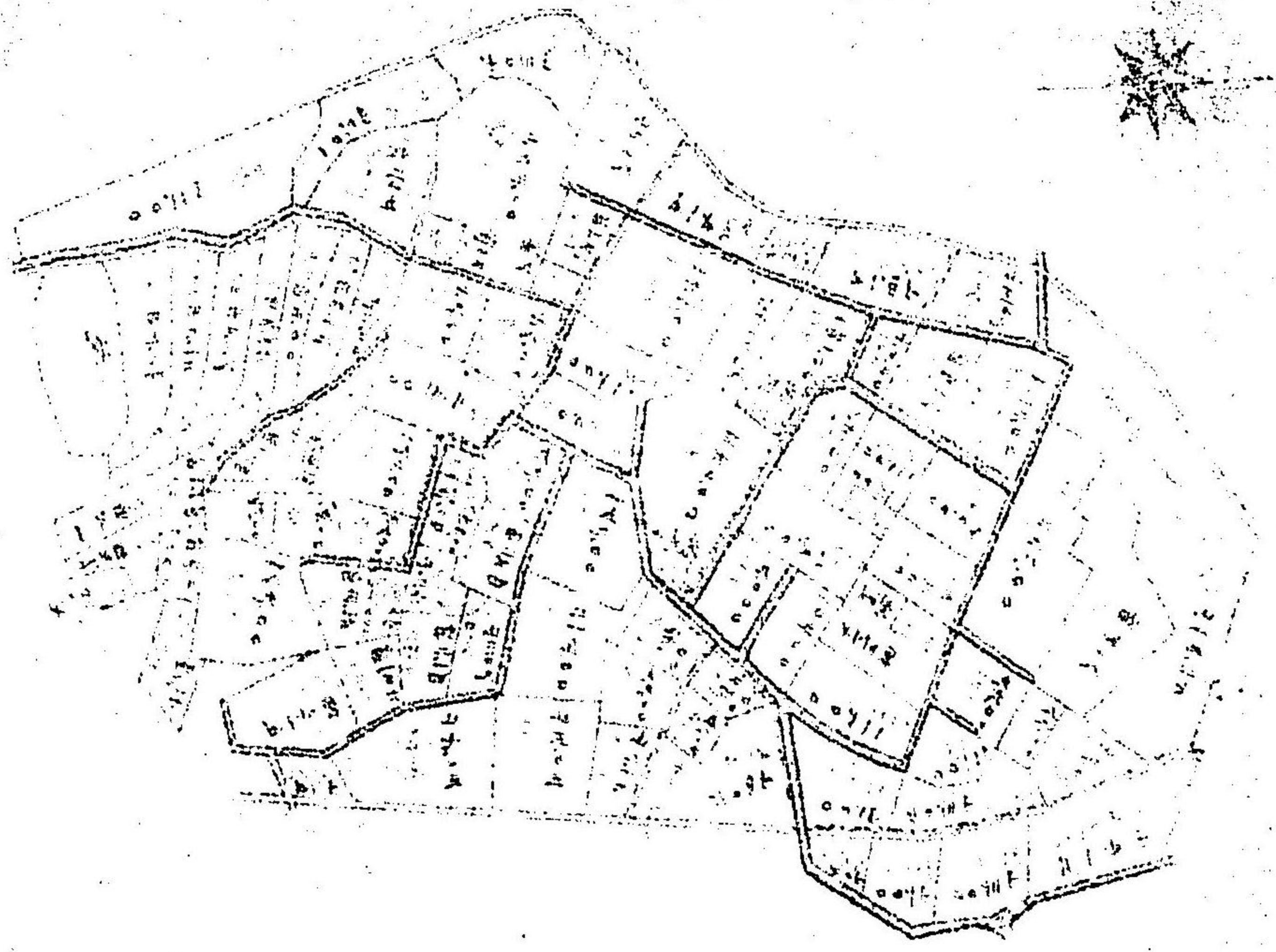
葦合町字十字地圖

圖地羣葉葉葉字町合首



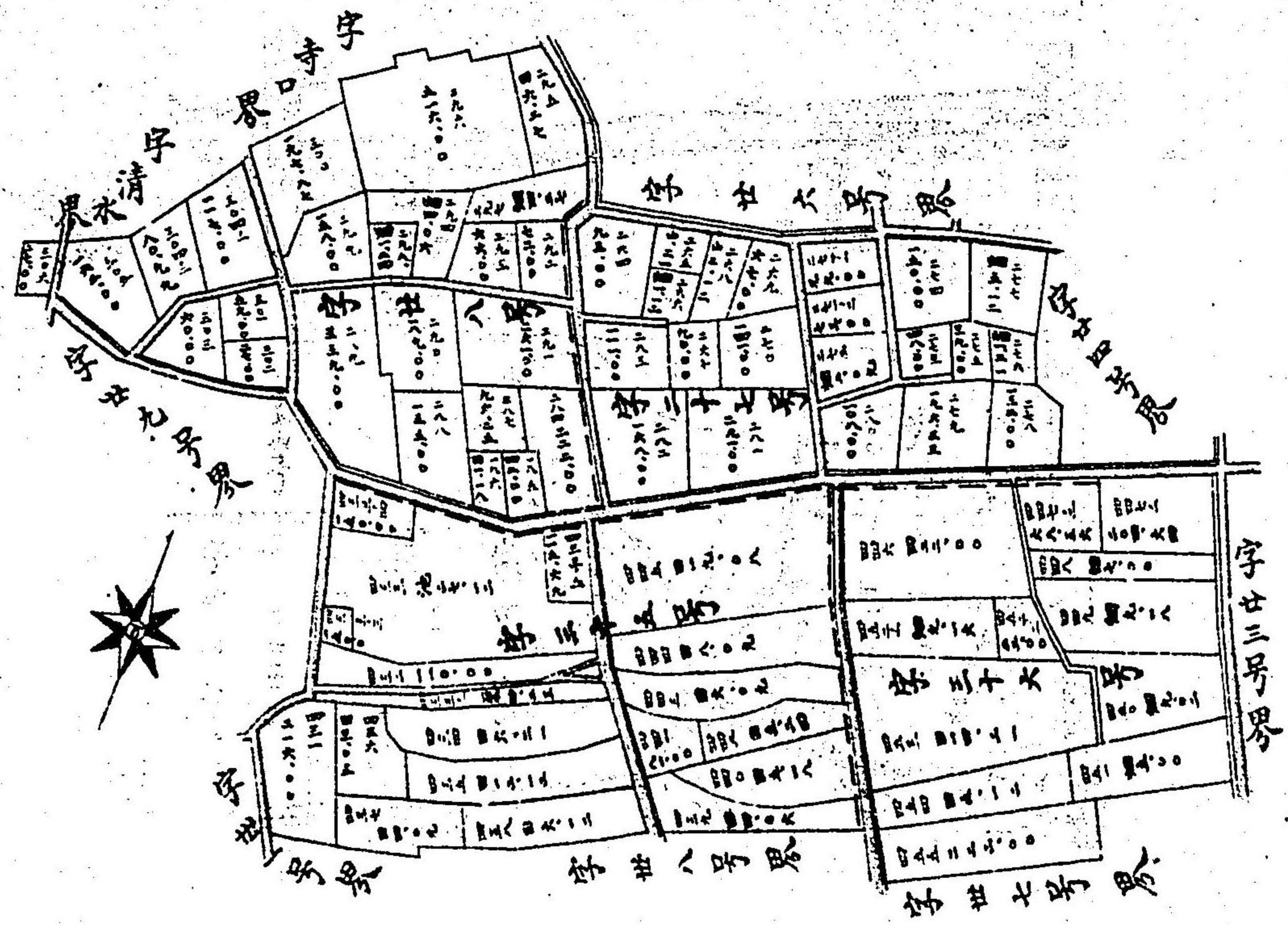
編纂者 多田順吉

圖合田字



編纂者 多田順吉

圖地界字町合津



繪製者 吳田順吉

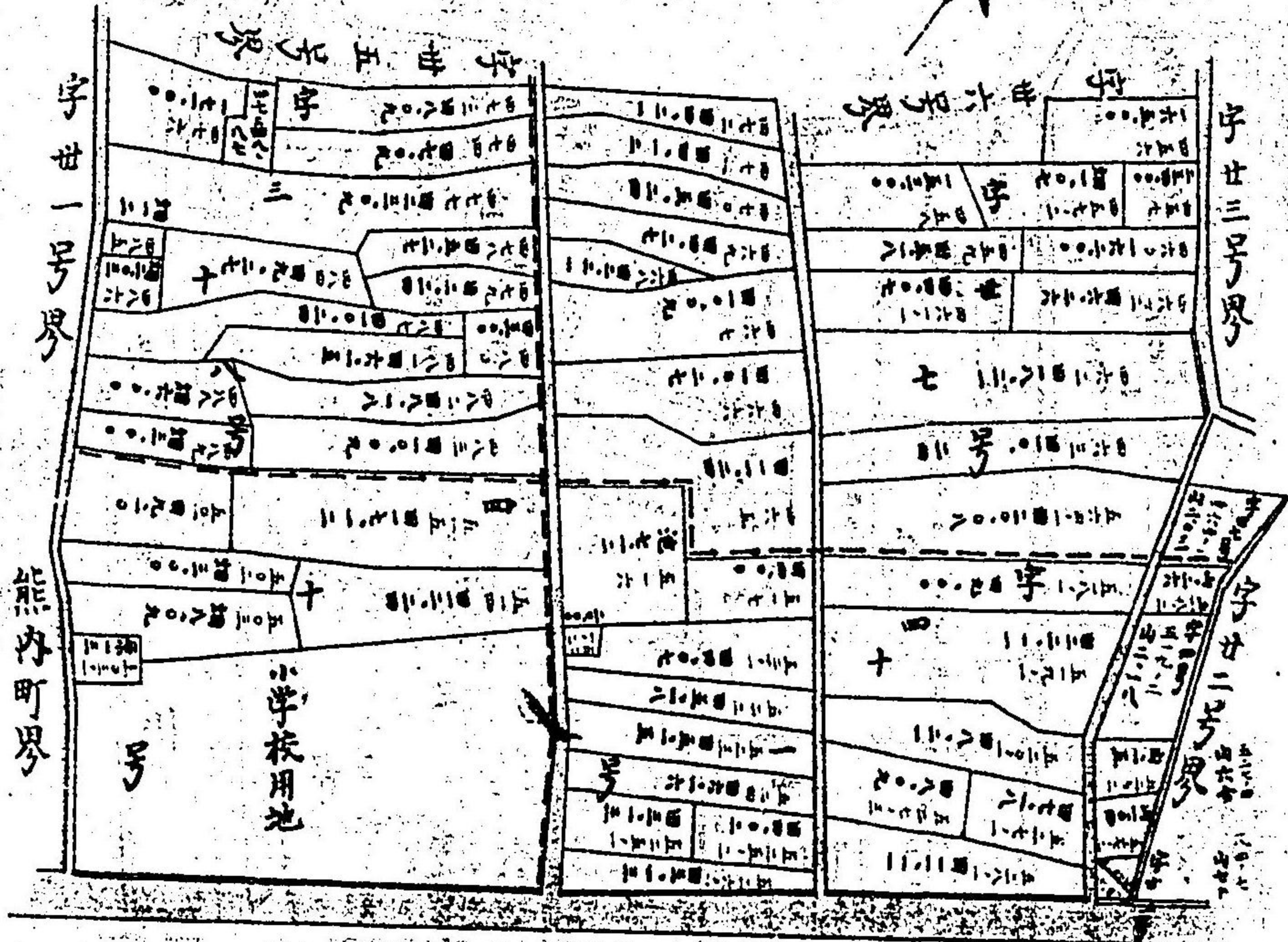
圖地界字町合津



繪製者 吳田順吉



首合町字等字等字地圖



繪製者 桑田順吉

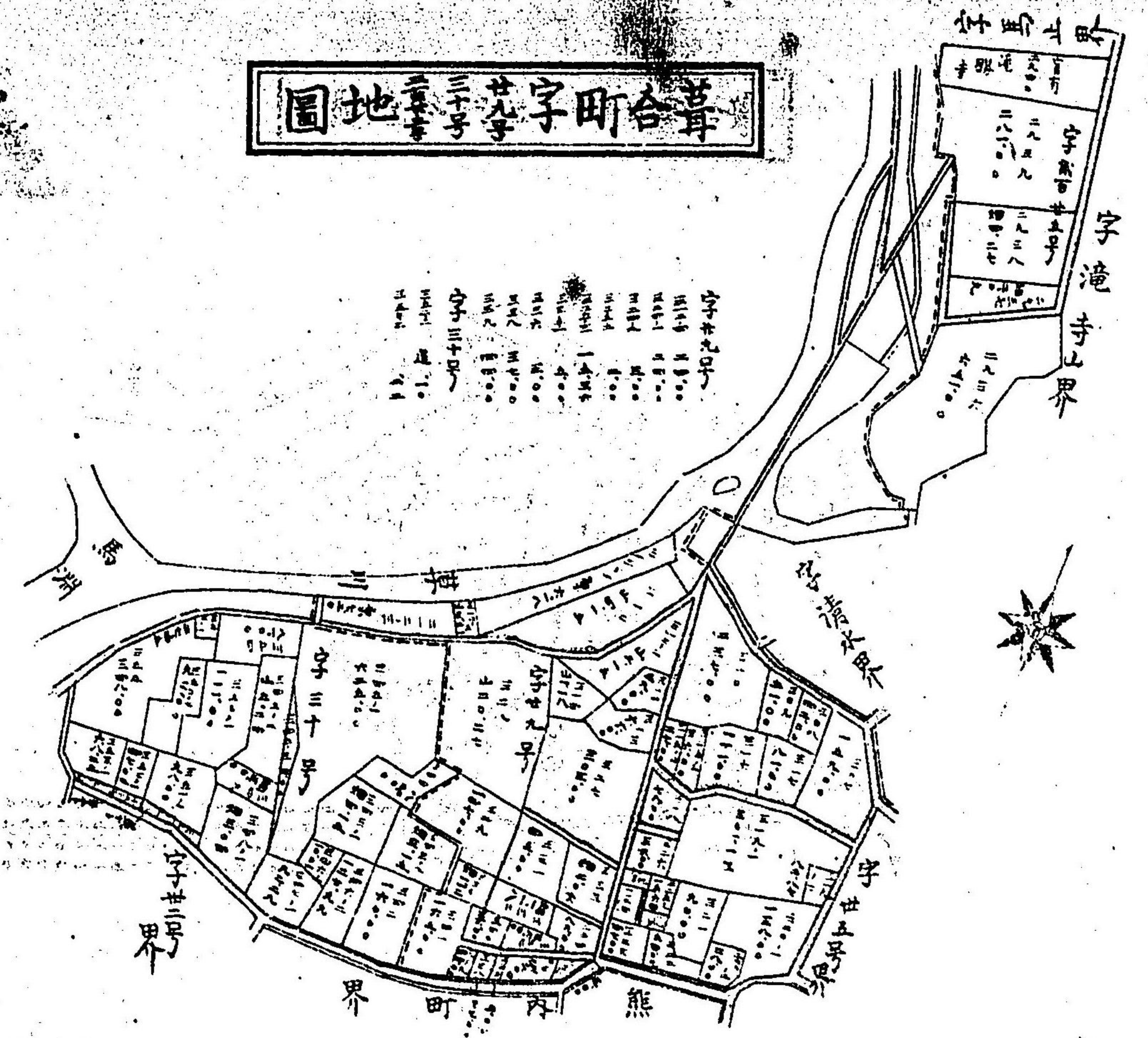
圖



繪製者 桑田順吉



圖地字字字字字字字字字字



字三十字  
字三十字  
字三十字  
字三十字  
字三十字  
字三十字  
字三十字  
字三十字  
字三十字  
字三十字

圖地字字字字字字字字字字

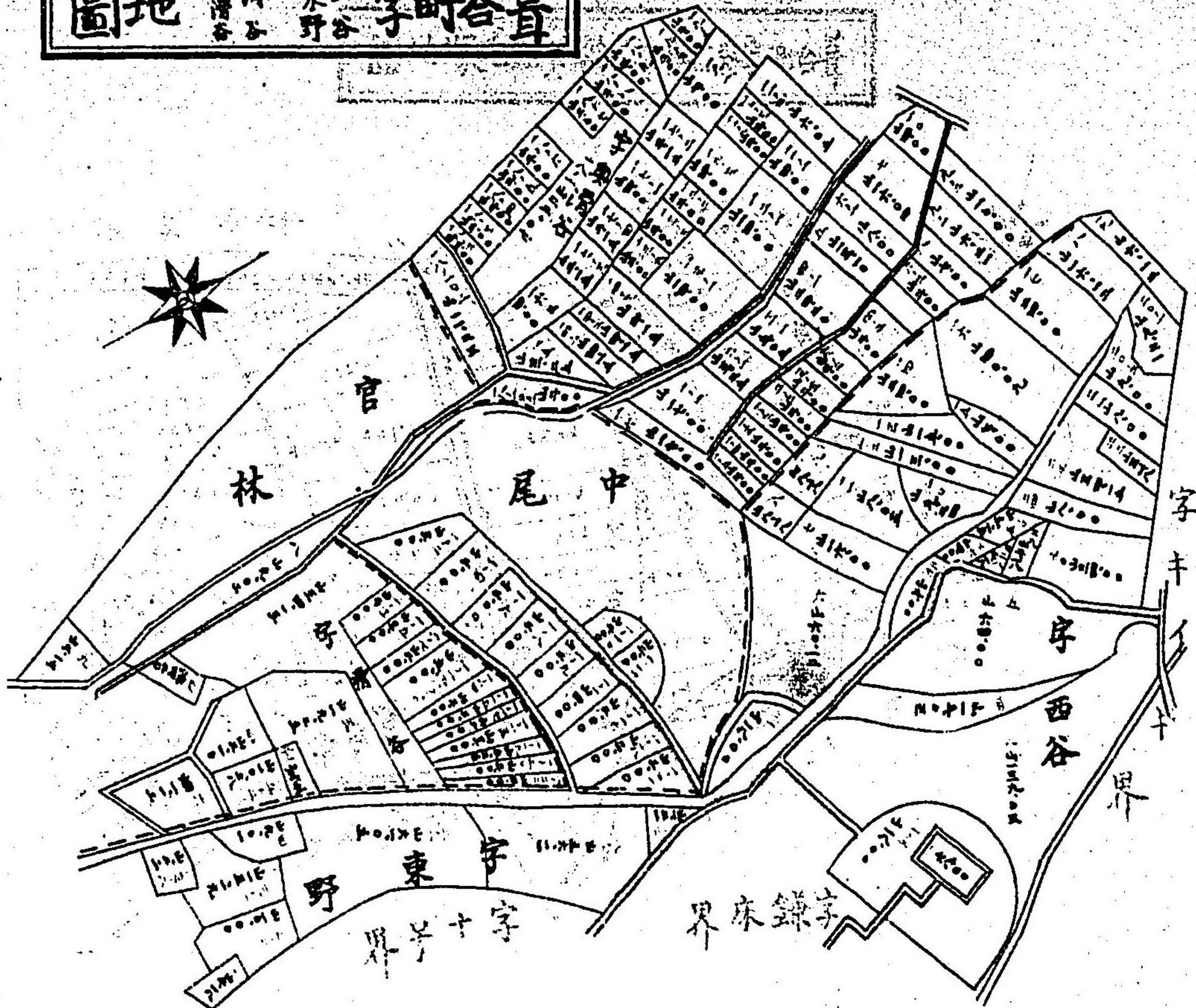


編者 多田順吉



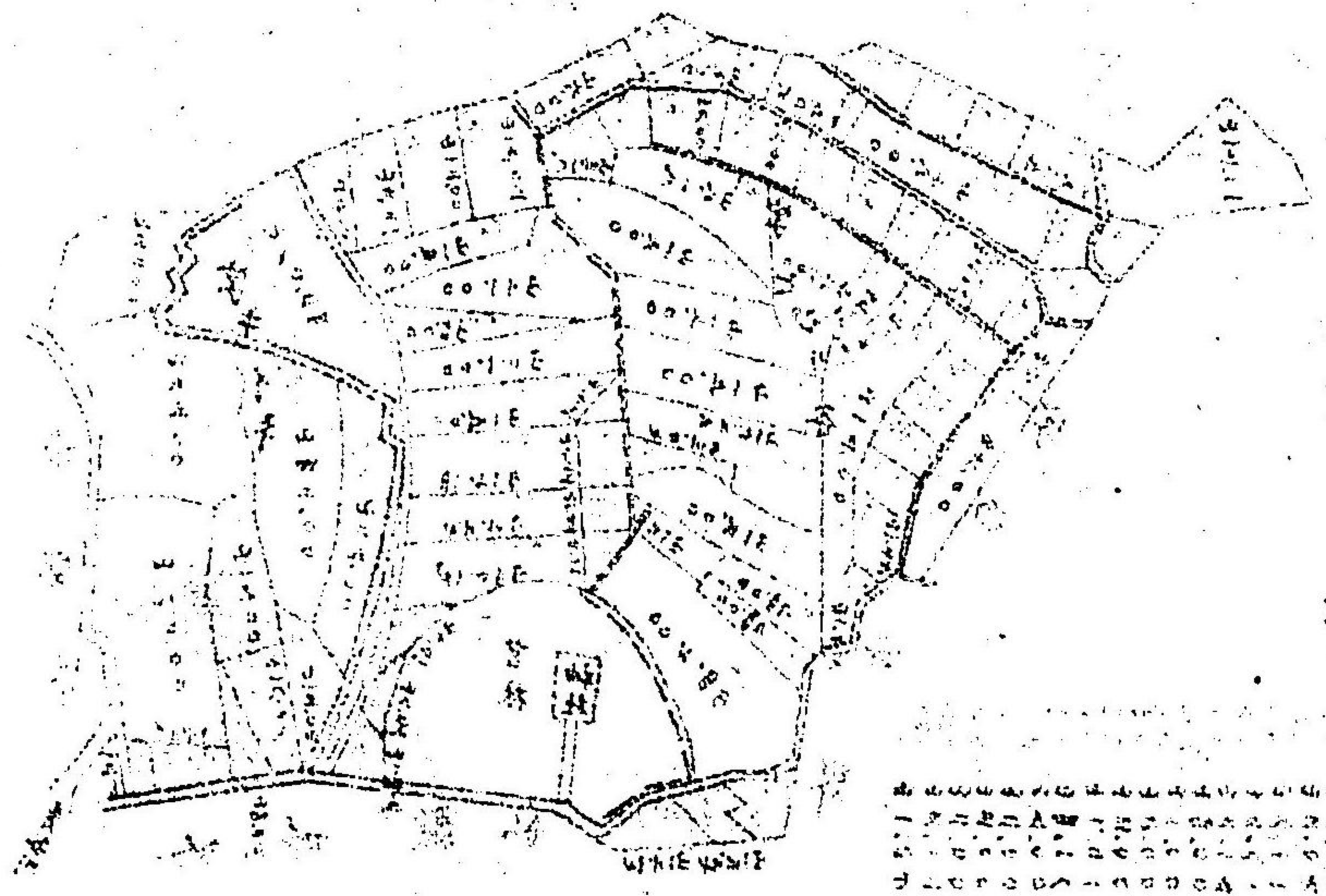


圖地 東河 東西 字町合葺



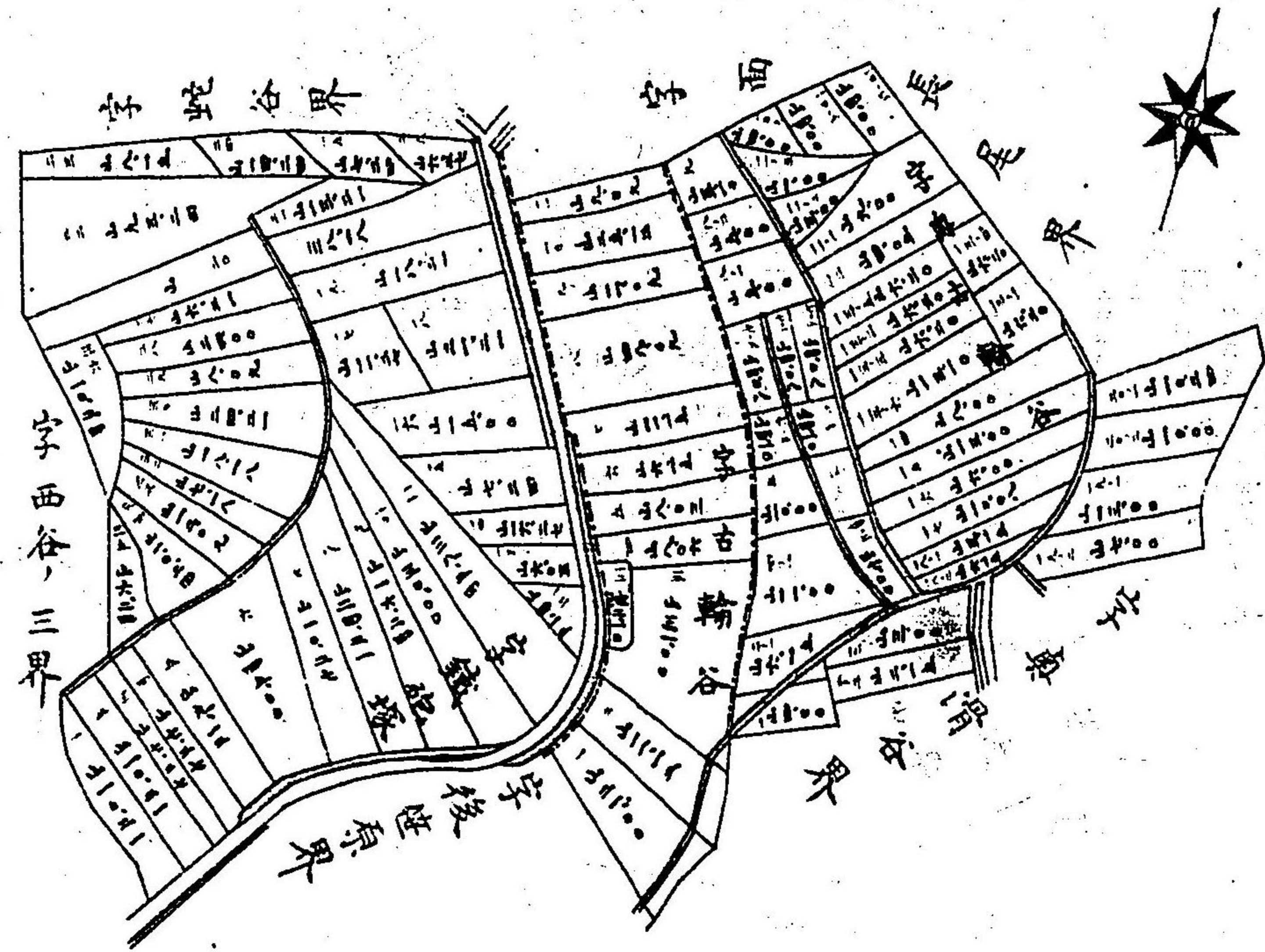
繪製者 多田順吉

葺合町字子谷(谷)狀圖



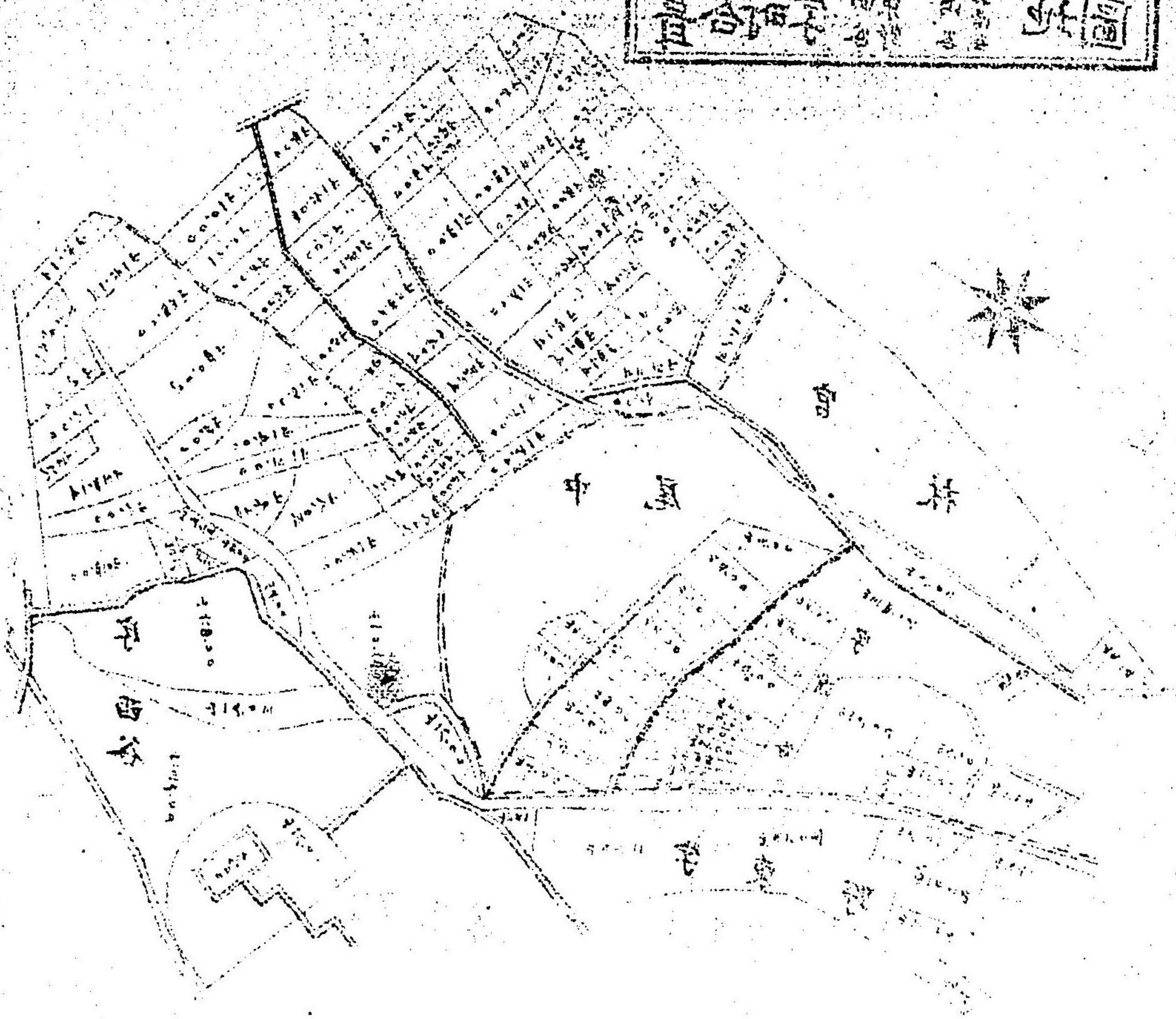
此圖係由前圖縮繪而成其地畝之大小與前圖無異

華台字與古輪谷輪谷地家圖



繪者 吳田順吉

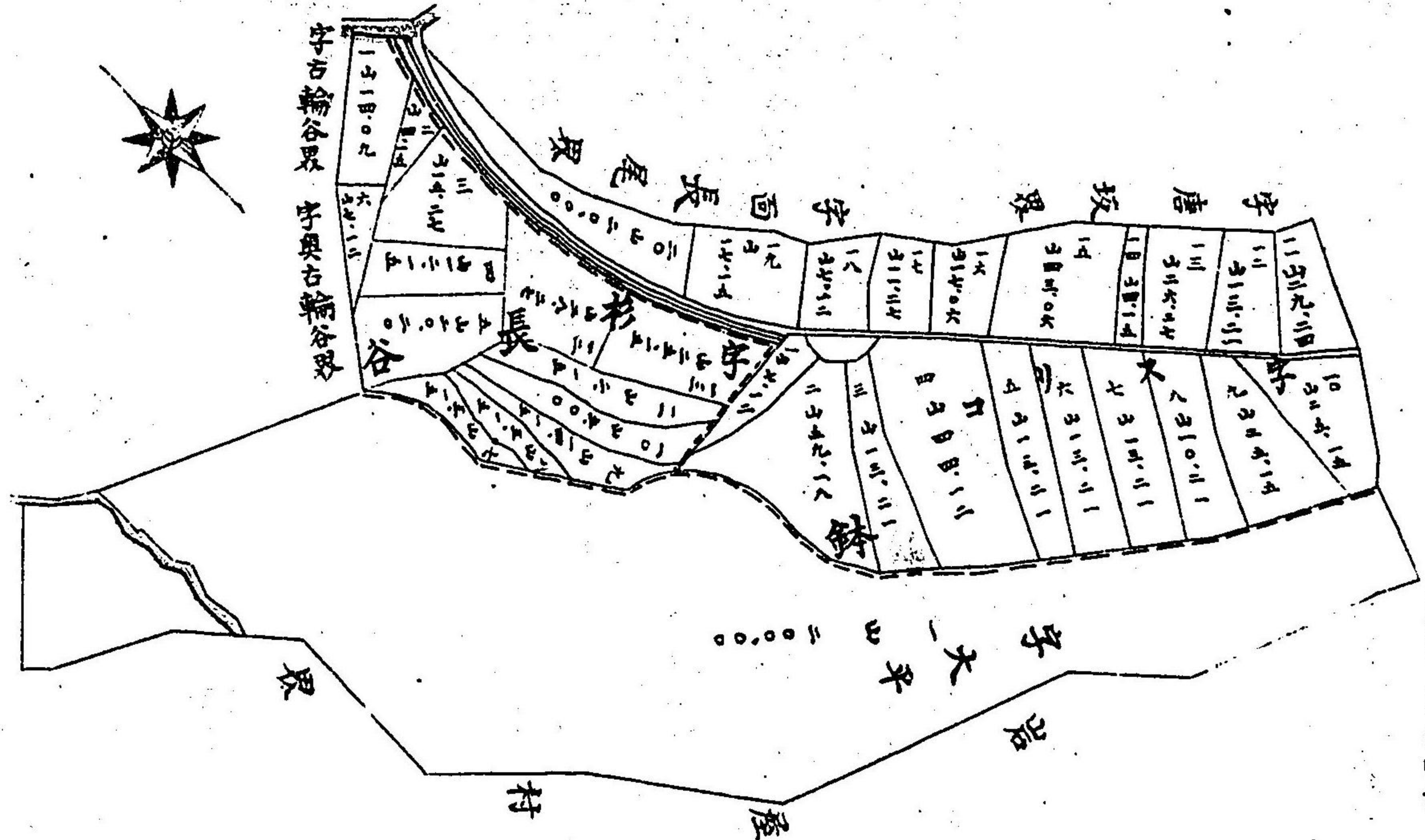
國台字圖



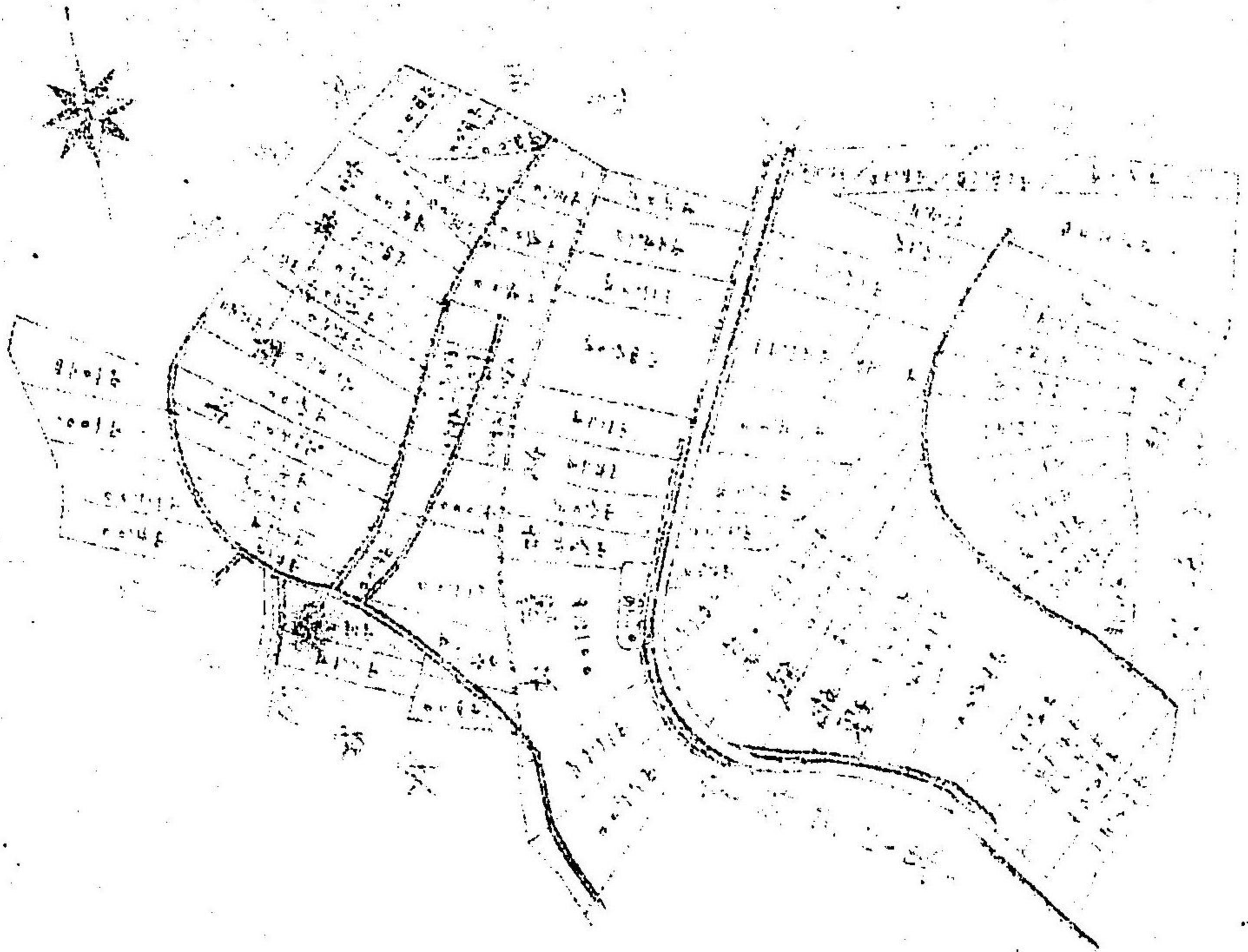
繪者 吳田順吉

字大平 杉長谷 列録地圖

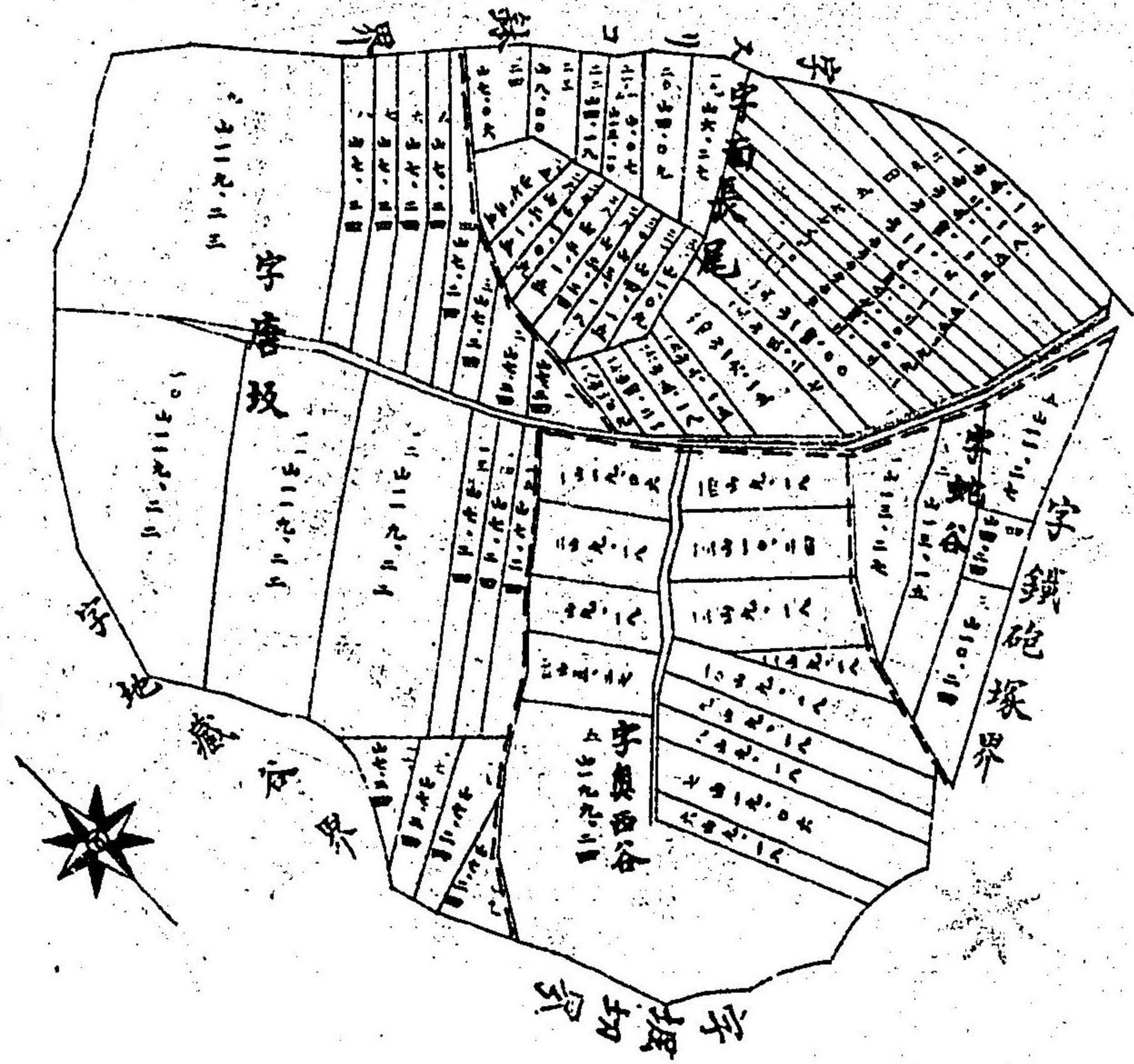
五



字大平 杉長谷 列録地圖



圖地 尾長西字町合算

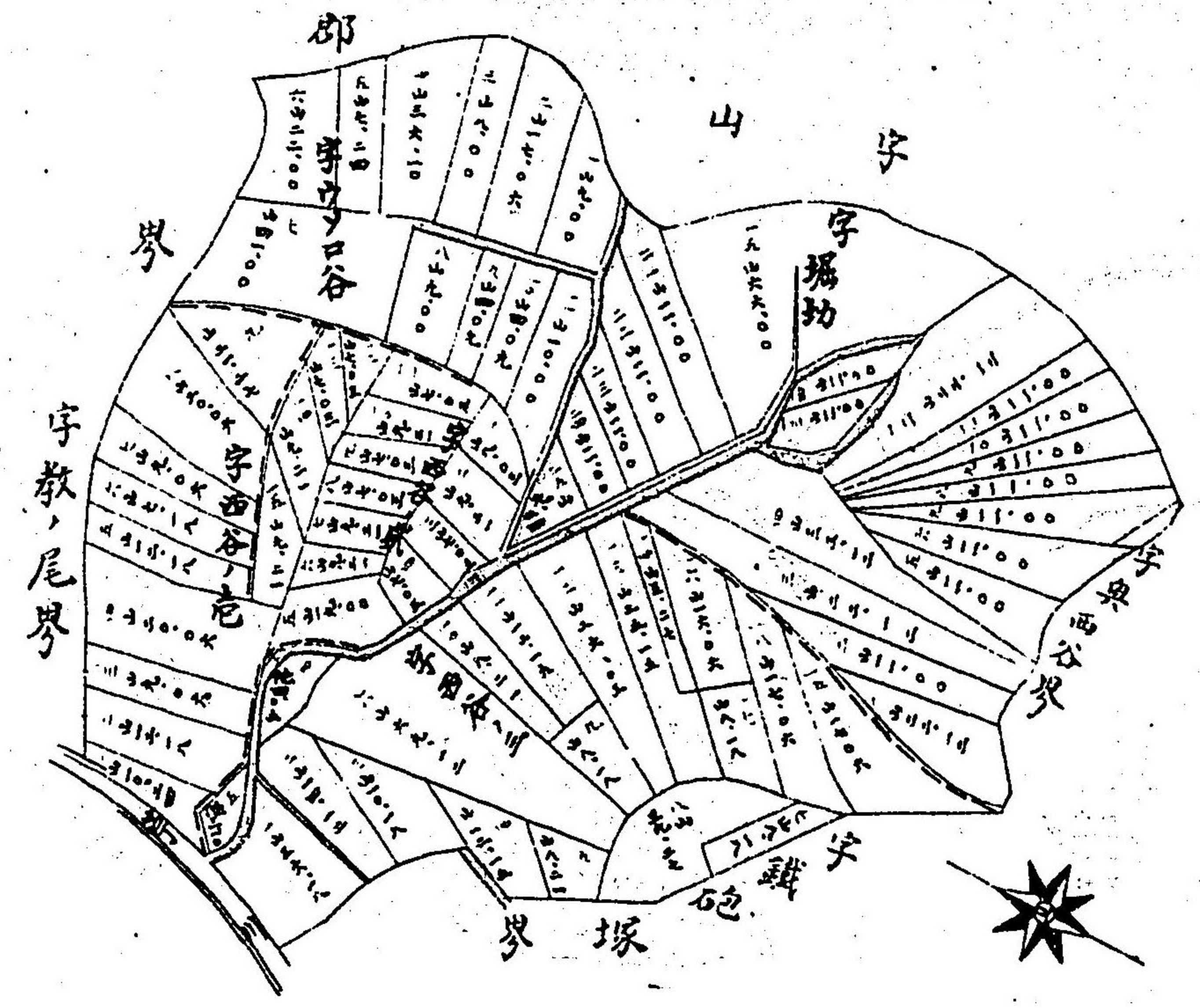


繪畫者 長田順吉

字香坂 尾長西字町合算

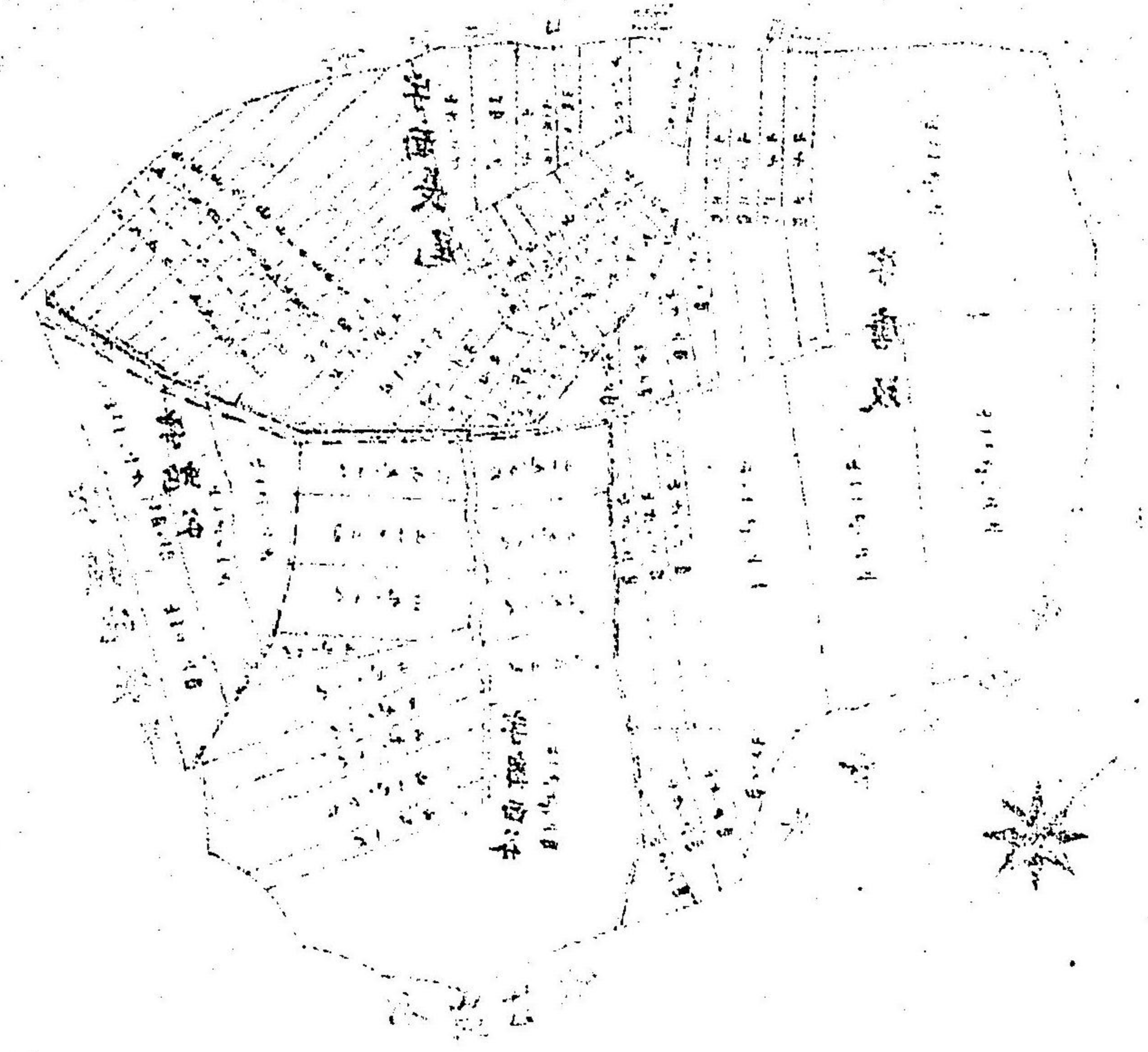


圖地 塚 壘 壘 字 町 合 算



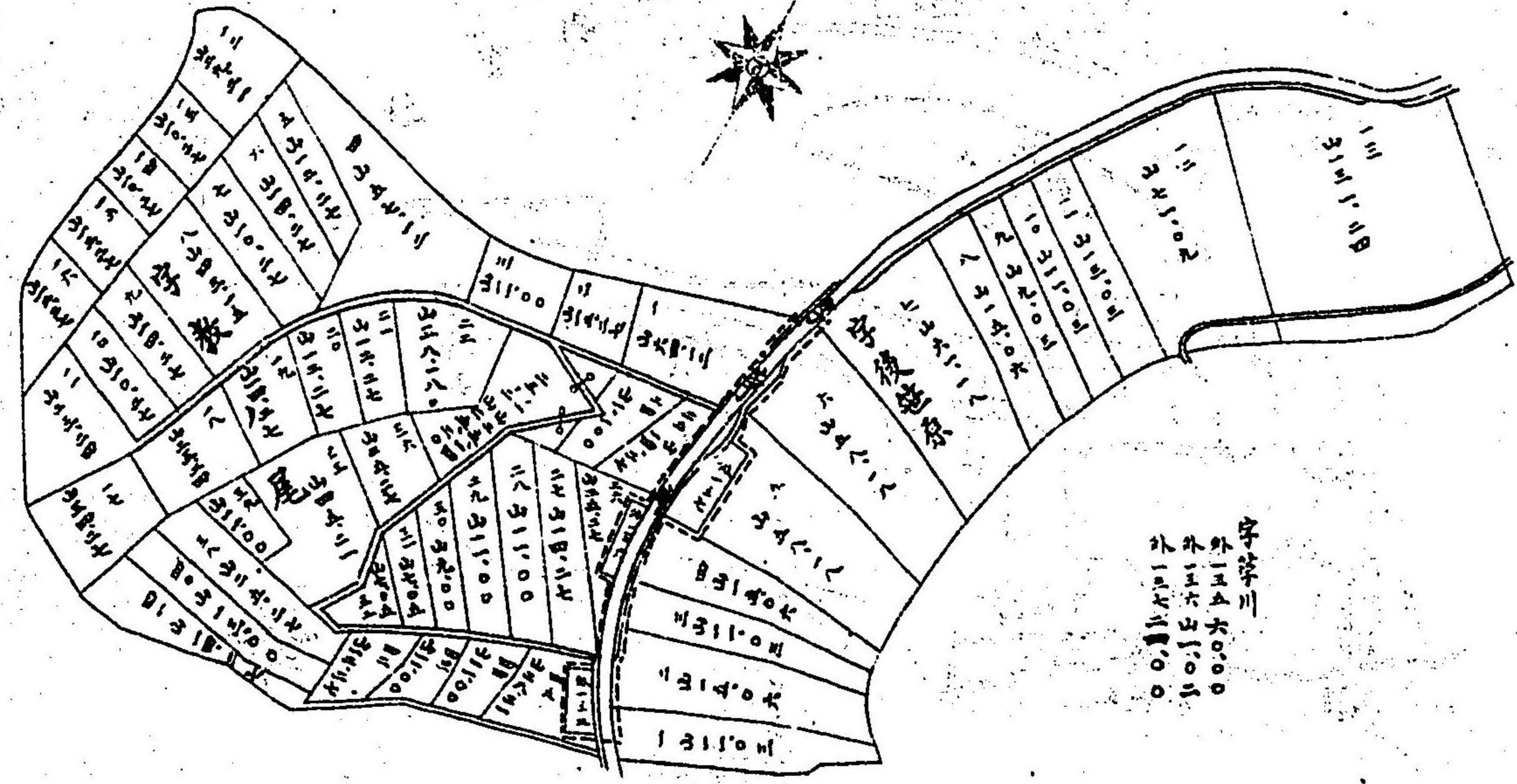
繪 算 者 多 田 順 吉

圖 地 塚 壘 壘 字 町 合 算



繪 算 者 多 田 順 吉

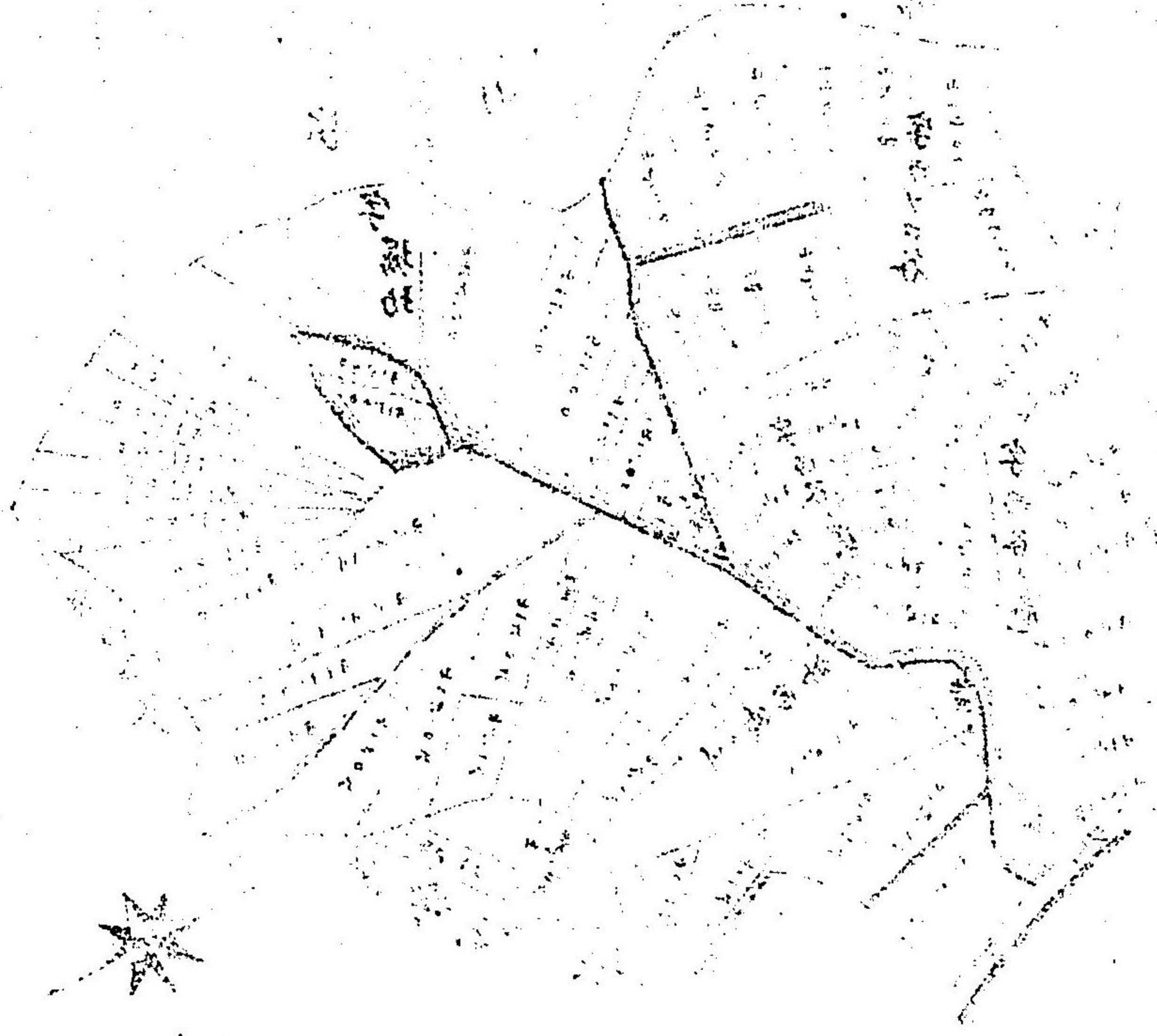
圖地川等原往後尾教字町合葺



字三  
144000  
144000  
144000

編纂者 田嶋吉

葺合町字原等川地圖

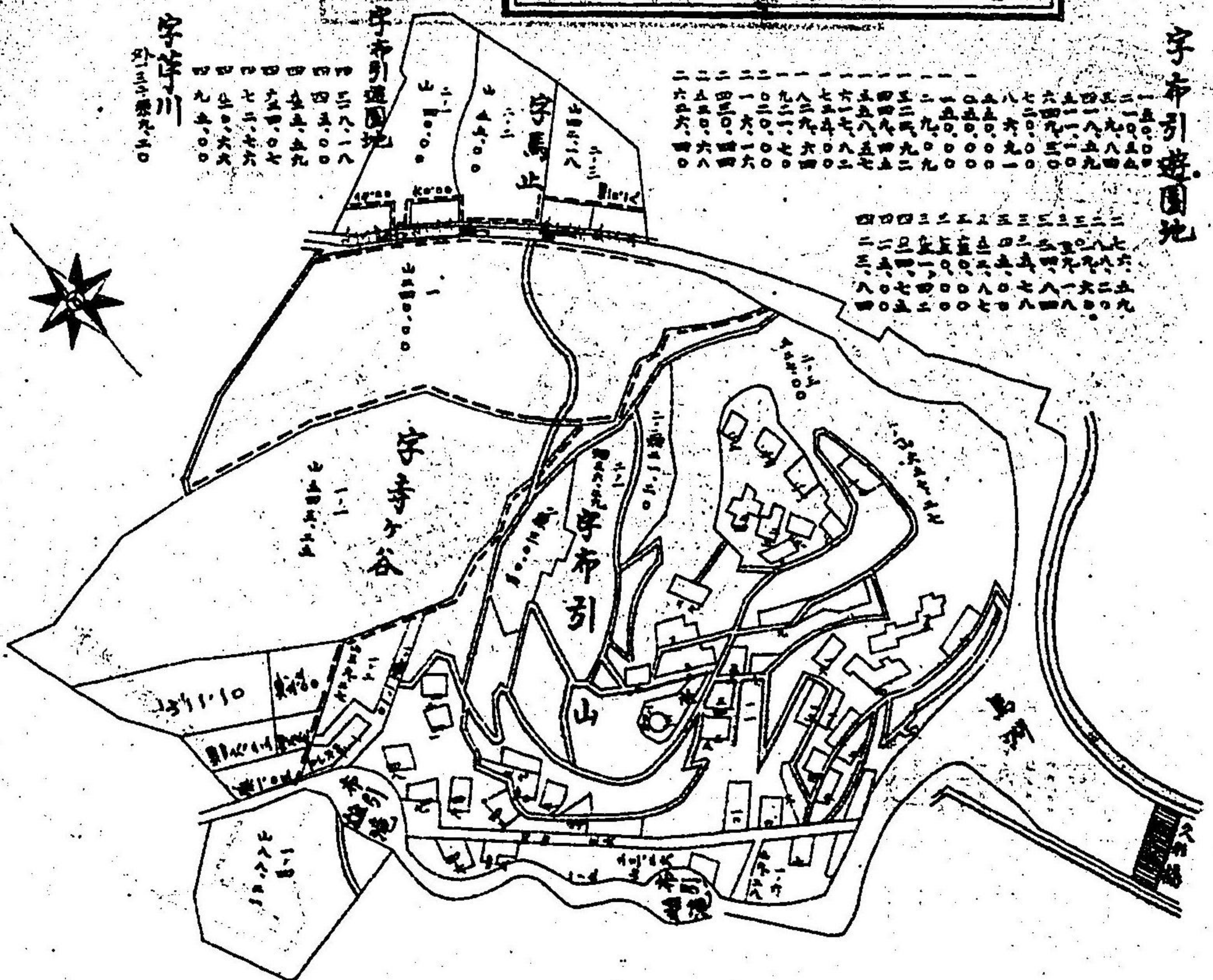


編纂者 田嶋吉





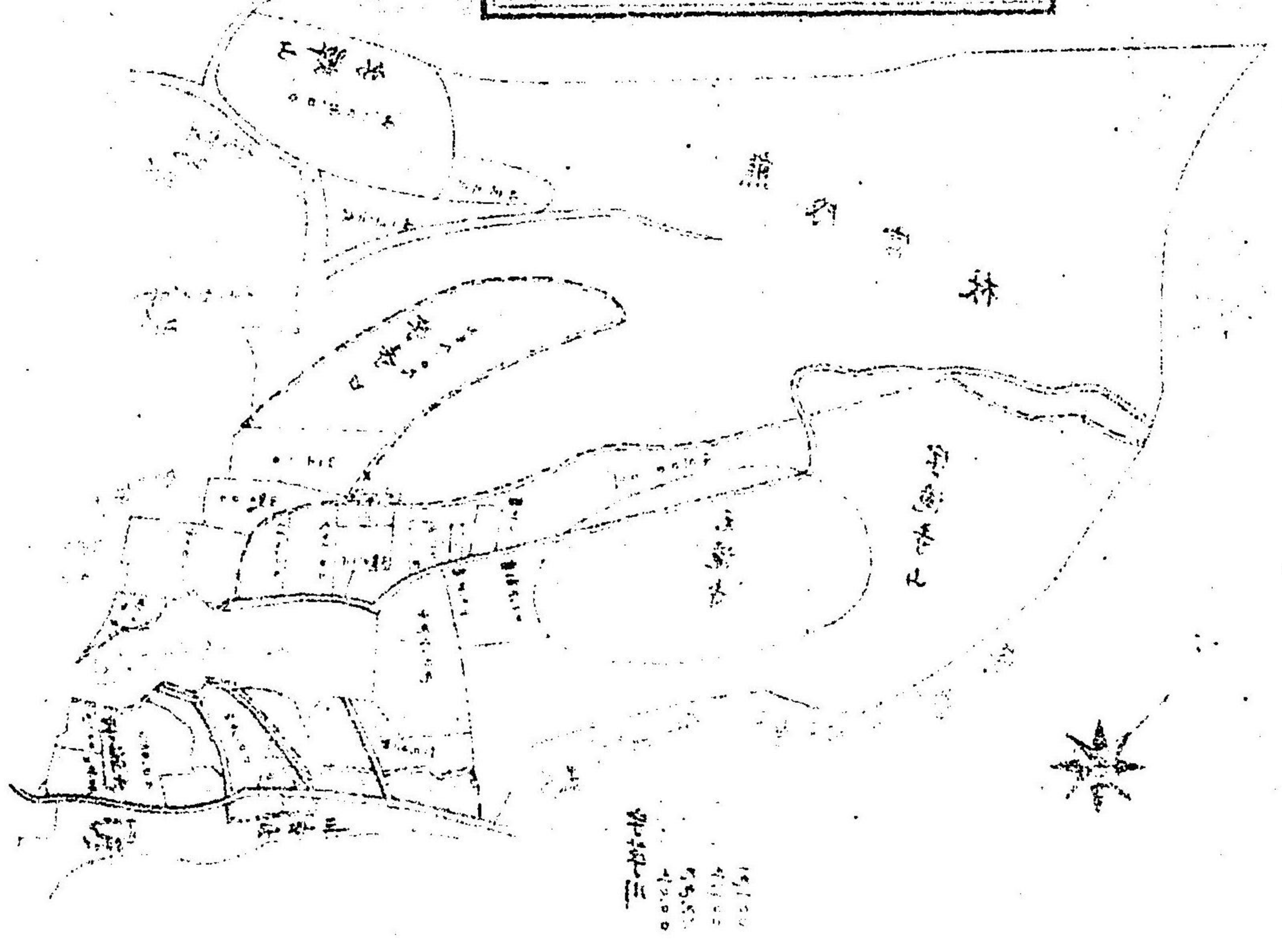
香葉市實地圖



香葉市遊園地

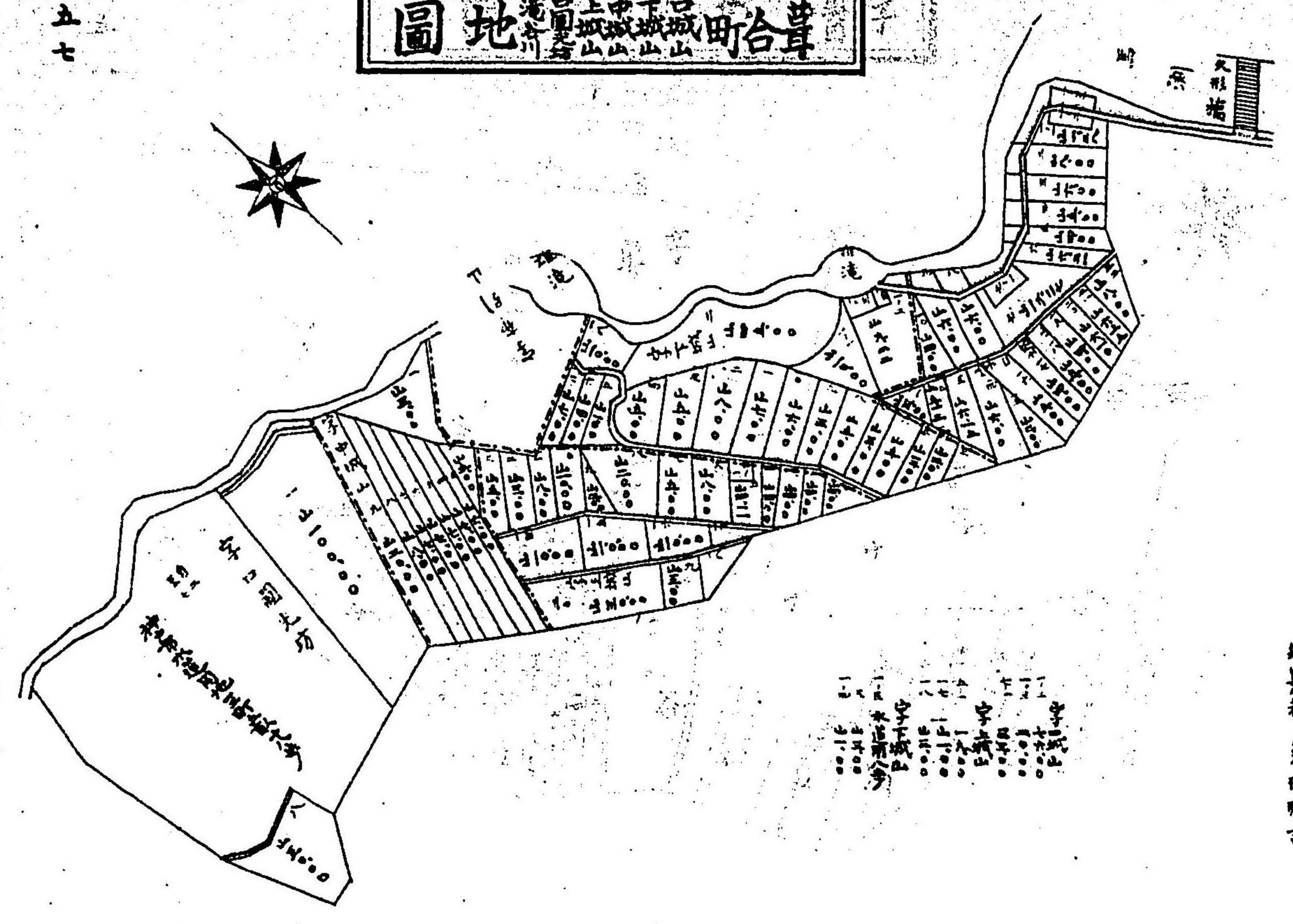
編纂者 多田順吉

香葉市實地圖



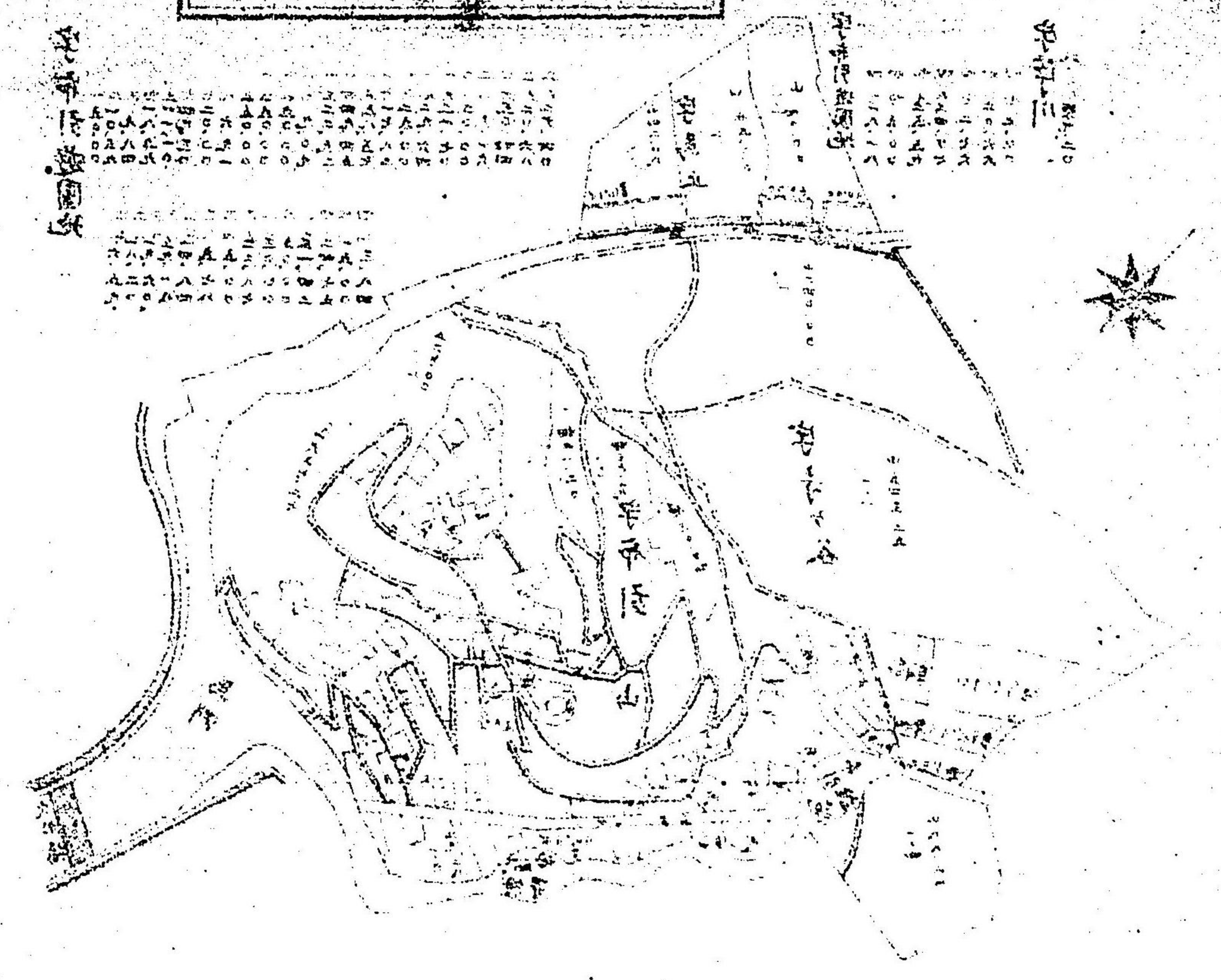
編纂者 多田順吉

草合町城上下中山地圖



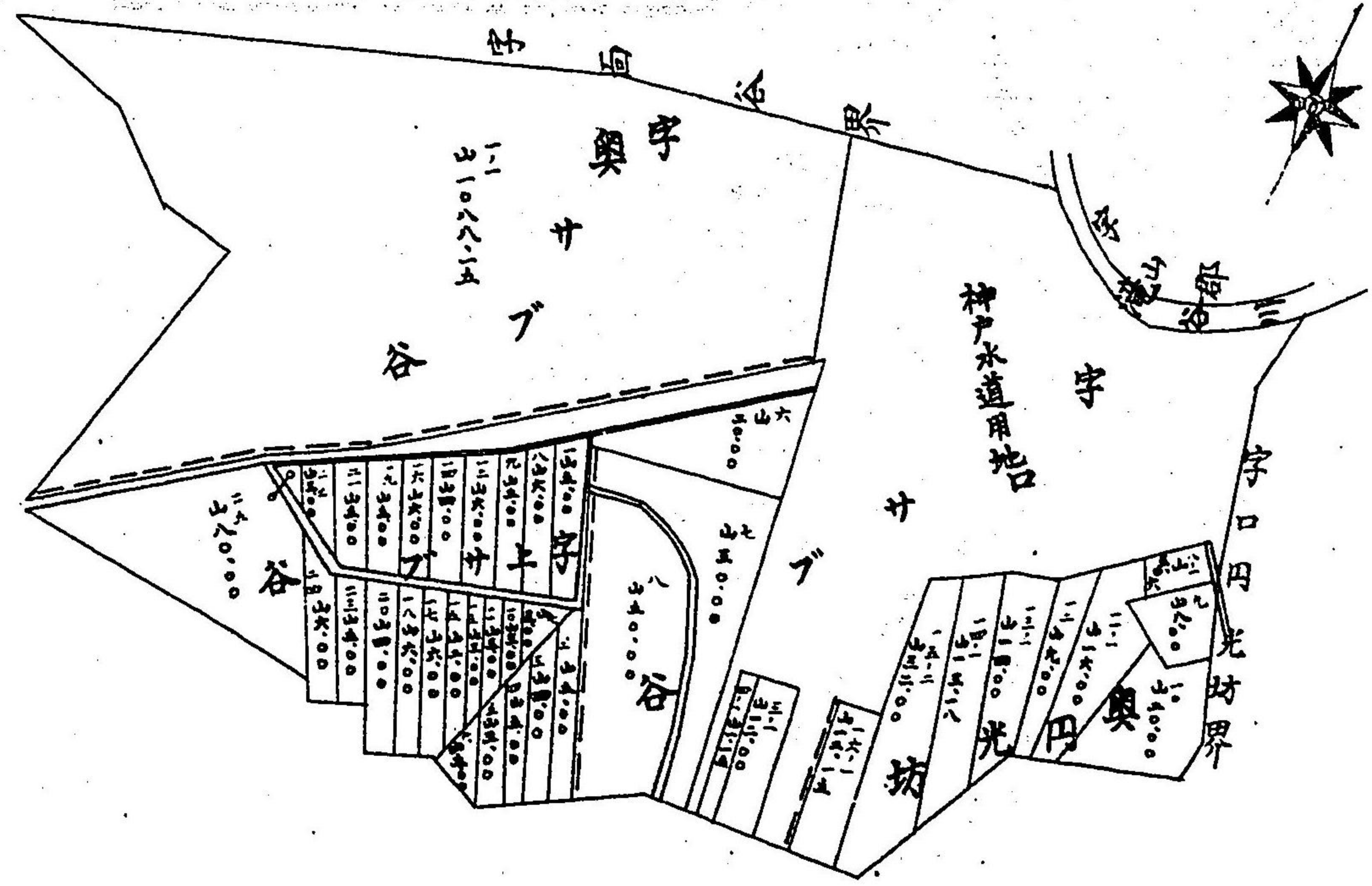
繪者 大田 吉

草合町城上下中山地圖



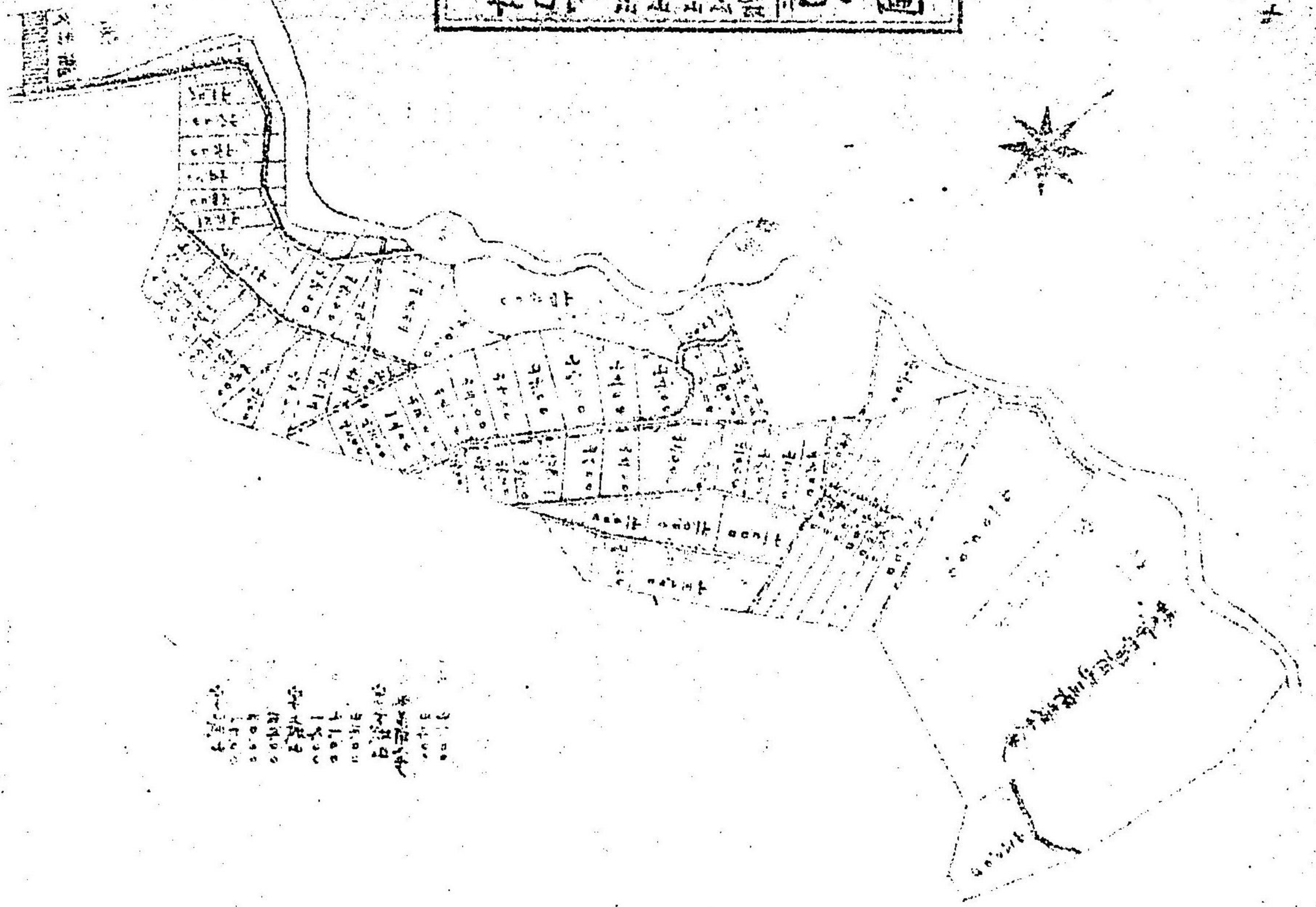
繪者 大田 吉

字光谷上奥谷地圖



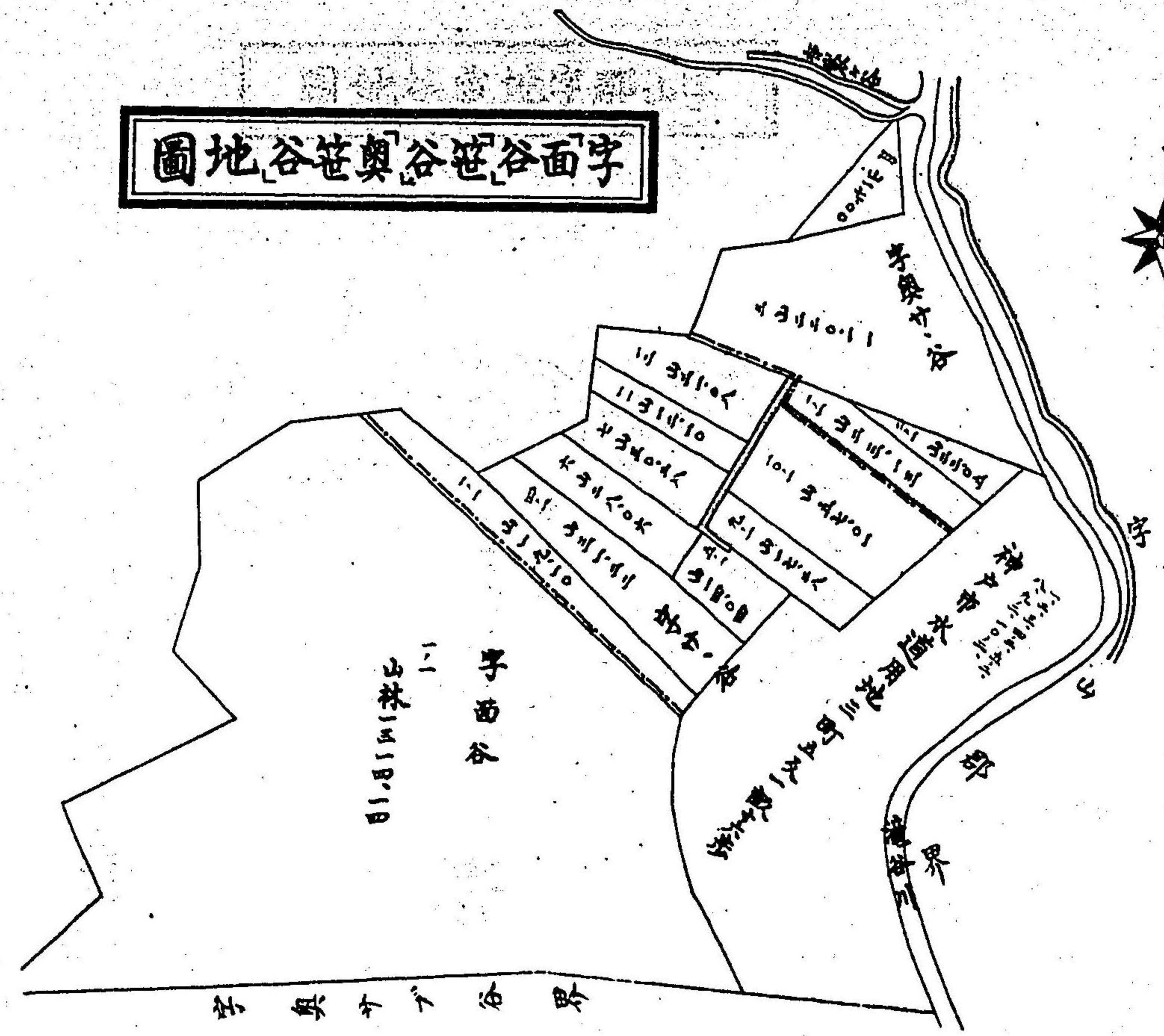
編纂者 豊田辰吉

字光谷上奥谷地圖




編纂者 豊田辰吉

字面谷笹奥谷地圖



測量者 大田源吉

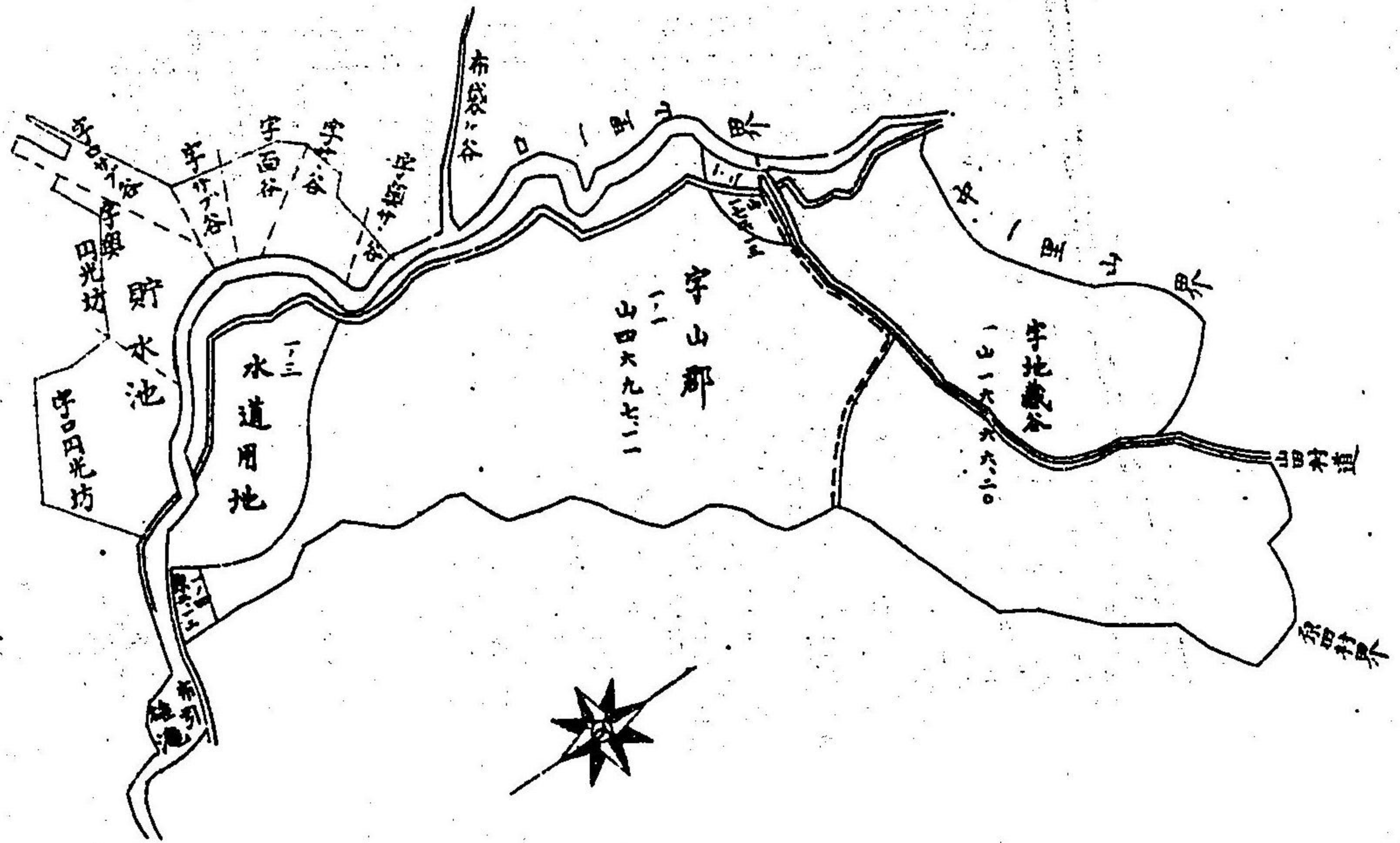
字面谷笹奥谷地圖



六〇

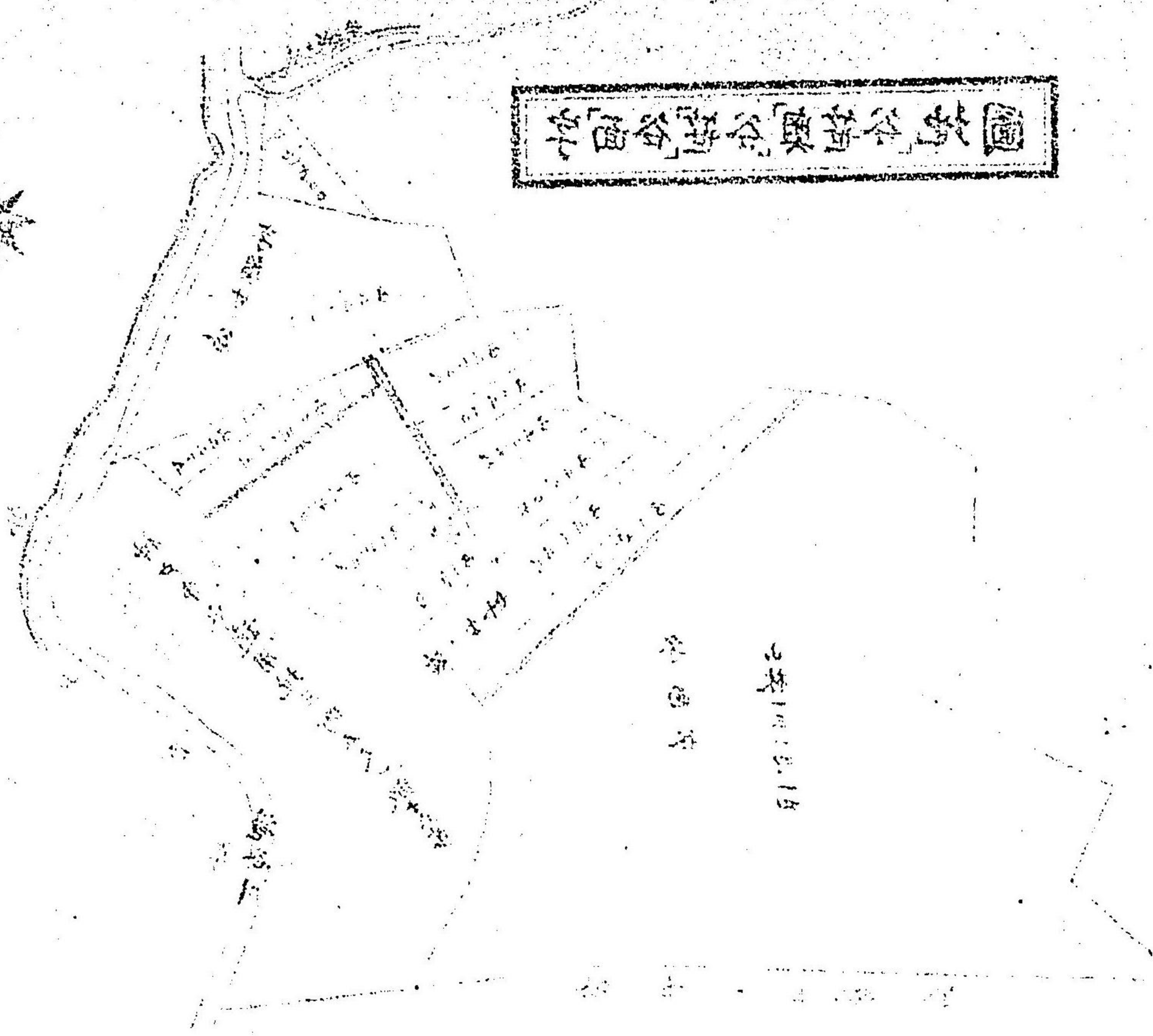
### 宇山郡字地蔵谷地圖

宇山郡字地蔵谷水道用地

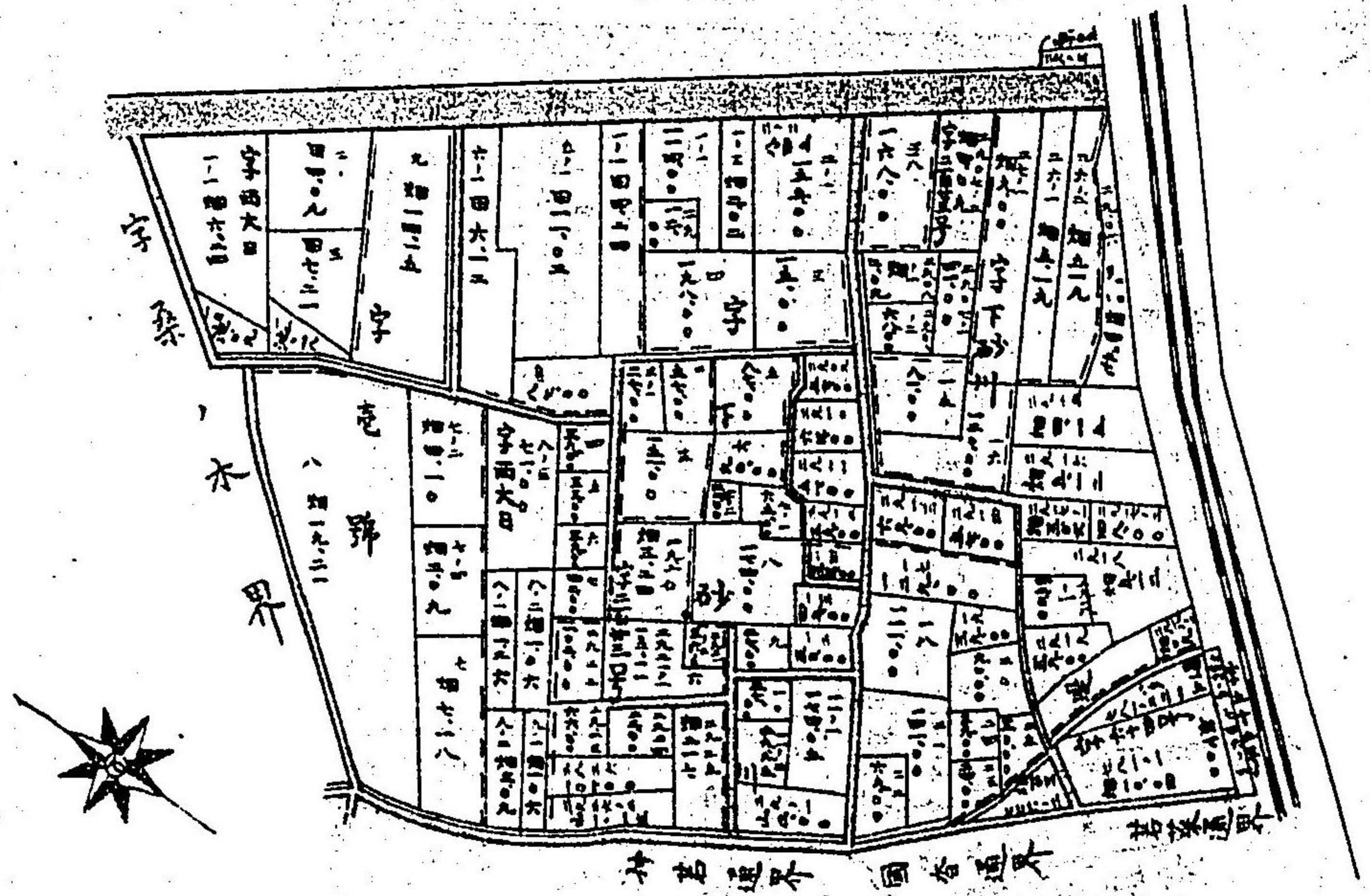


編纂者 多田順吉

### 宇山郡字地蔵谷地圖

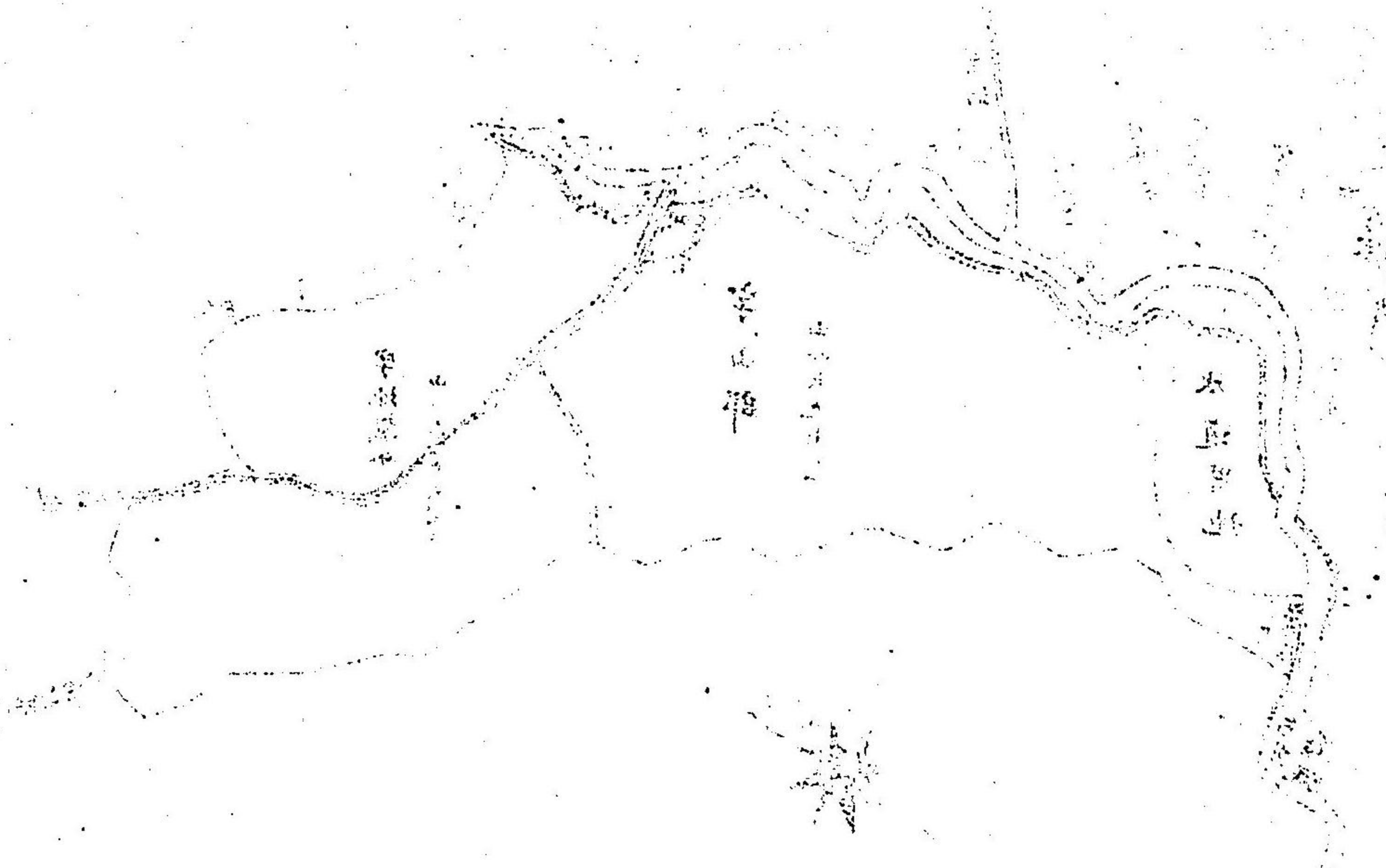


字亭寺三下界地圖



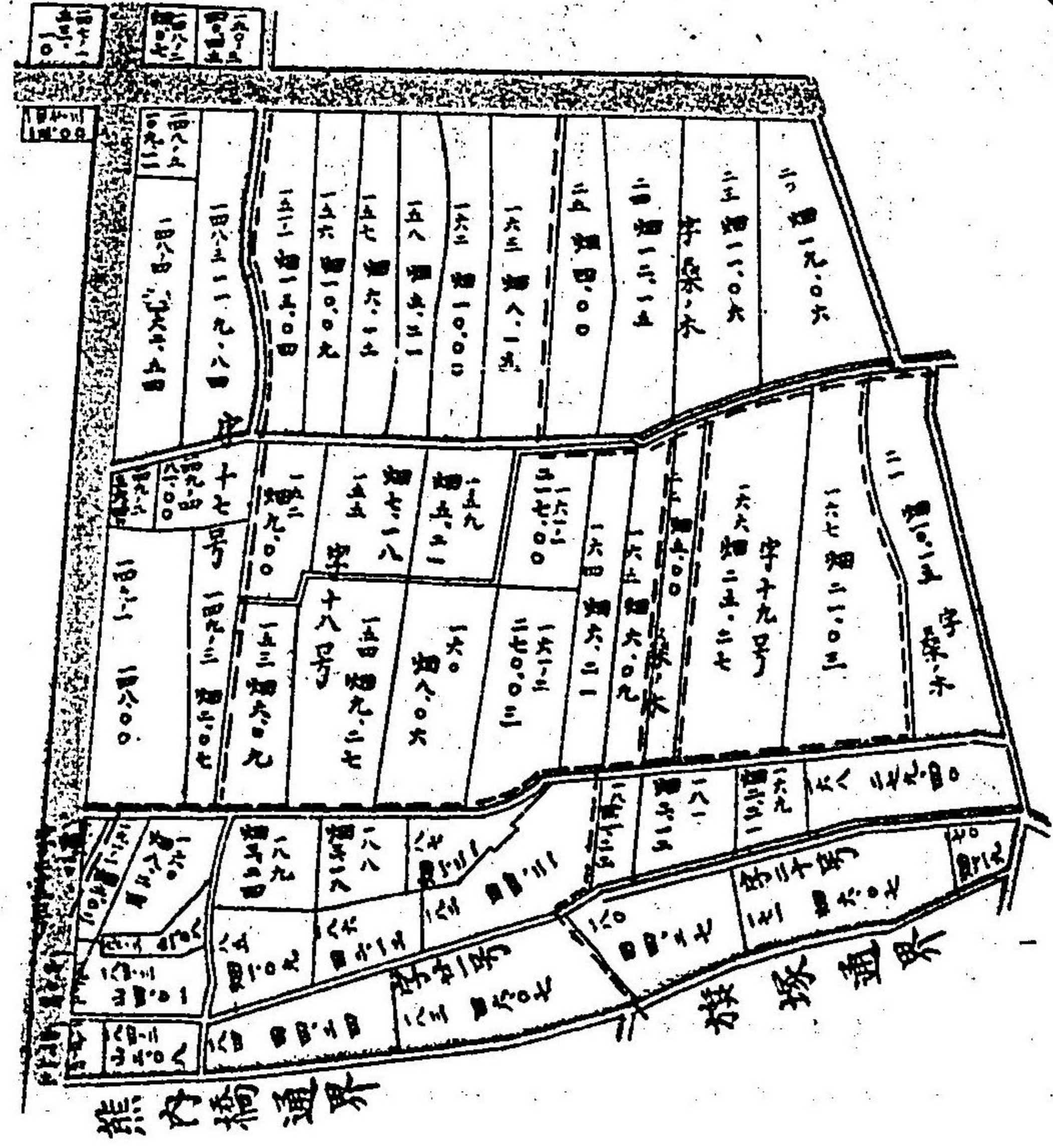
繪圖者 安田潤吉

字山得亭此蘇谷流圖

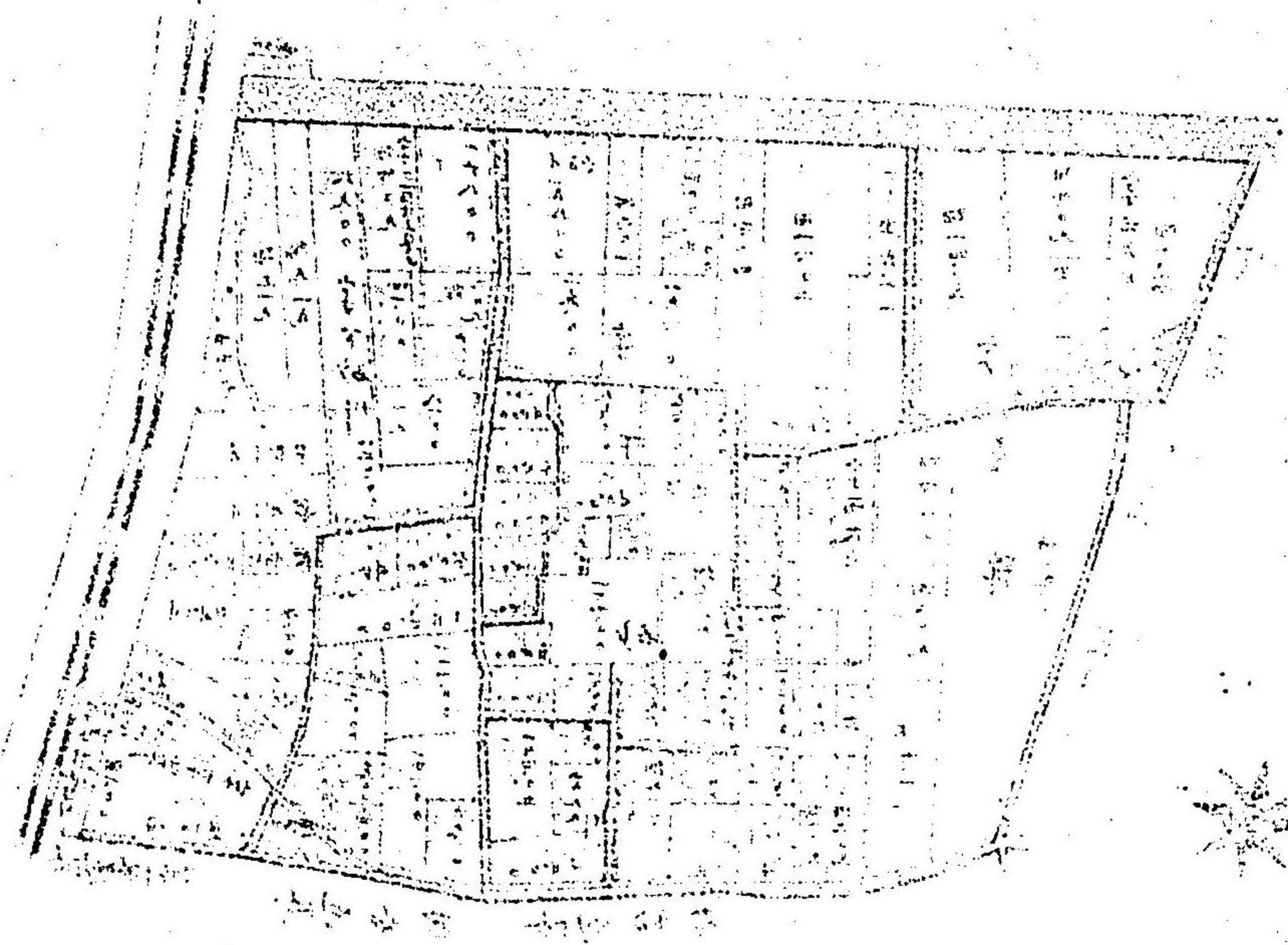


繪圖者 安田潤吉

草合町字第十、九、八、七、六、五、四、三、二、一各字桑地地圖



桑地地圖



桑地地圖

表

神戸市 神戸區 漆東區 地籍圖索引


町字名	丁数	町字名	丁数	町字名	丁数
一 漆岸通一丁目	五	元町通二丁目	二	山下通三丁目	三
二 全貳丁目	天	全參丁目	三	全四丁目	三
三 全參丁目	七	全四丁目	三	全五丁目	三
四 全四丁目	八	全五丁目	三	全六丁目	三
五 全五丁目	九	全六丁目	三	全七丁目	三
六 全六丁目及辨天町	言	全七丁目	三	全八丁目	三
七 元居留地	三	三宮町一丁目	三	花隈町	三
八 榮町通一丁目	三	全二丁目	三	中山通一丁目	三
九 全貳丁目	三	北長狹通一丁目	三	全貳丁目	三
一〇 全參丁目	四	全三丁目	三	全參丁目	三
一一 全四丁目	五	全四丁目	三	全四丁目	三
一二 全五丁目	六	全五丁目	三	全五丁目	三
一三 全六丁目	七	全六丁目	三	全六丁目	三
一四 元町通一丁目	六	山下通一丁目	四	全七丁目	三





海通貳丁目地目圖

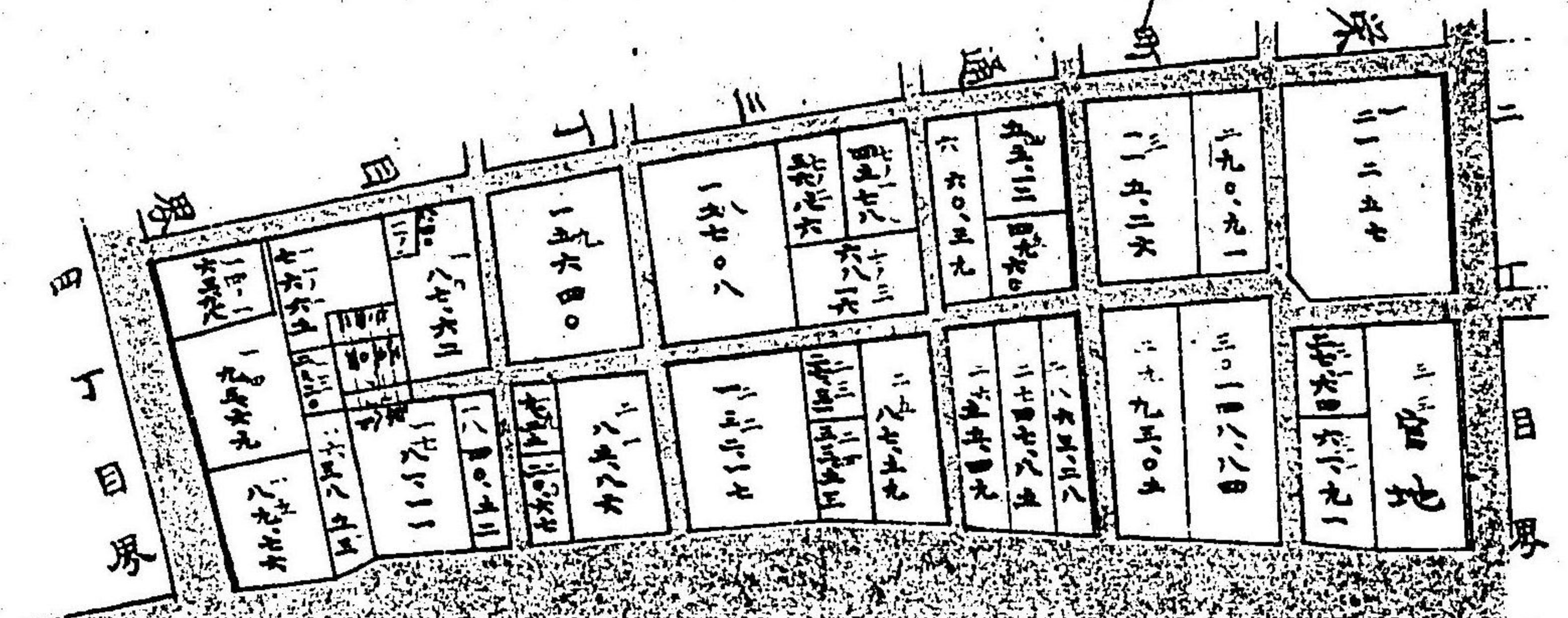
一 官有地 三	二 官有地 三	三 官有地 三	四 官有地 三	五 官有地 三	六 官有地 三	七 官有地 三	八 官有地 三	九 官有地 三	十 官有地 三	十一 官有地 三	十二 官有地 三	十三 官有地 三	十四 官有地 三	十五 官有地 三	十六 官有地 三	十七 官有地 三	十八 官有地 三	十九 官有地 三	二十 官有地 三
---------------	---------------	---------------	---------------	---------------	---------------	---------------	---------------	---------------	---------------	----------------	----------------	----------------	----------------	----------------	----------------	----------------	----------------	----------------	----------------



海通貳丁目地目圖


一 官有地 三	二 官有地 三	三 官有地 三	四 官有地 三	五 官有地 三	六 官有地 三	七 官有地 三	八 官有地 三	九 官有地 三	十 官有地 三	十一 官有地 三	十二 官有地 三	十三 官有地 三	十四 官有地 三	十五 官有地 三	十六 官有地 三	十七 官有地 三	十八 官有地 三	十九 官有地 三	二十 官有地 三
---------------	---------------	---------------	---------------	---------------	---------------	---------------	---------------	---------------	---------------	----------------	----------------	----------------	----------------	----------------	----------------	----------------	----------------	----------------	----------------

海通巷丁目地目圖



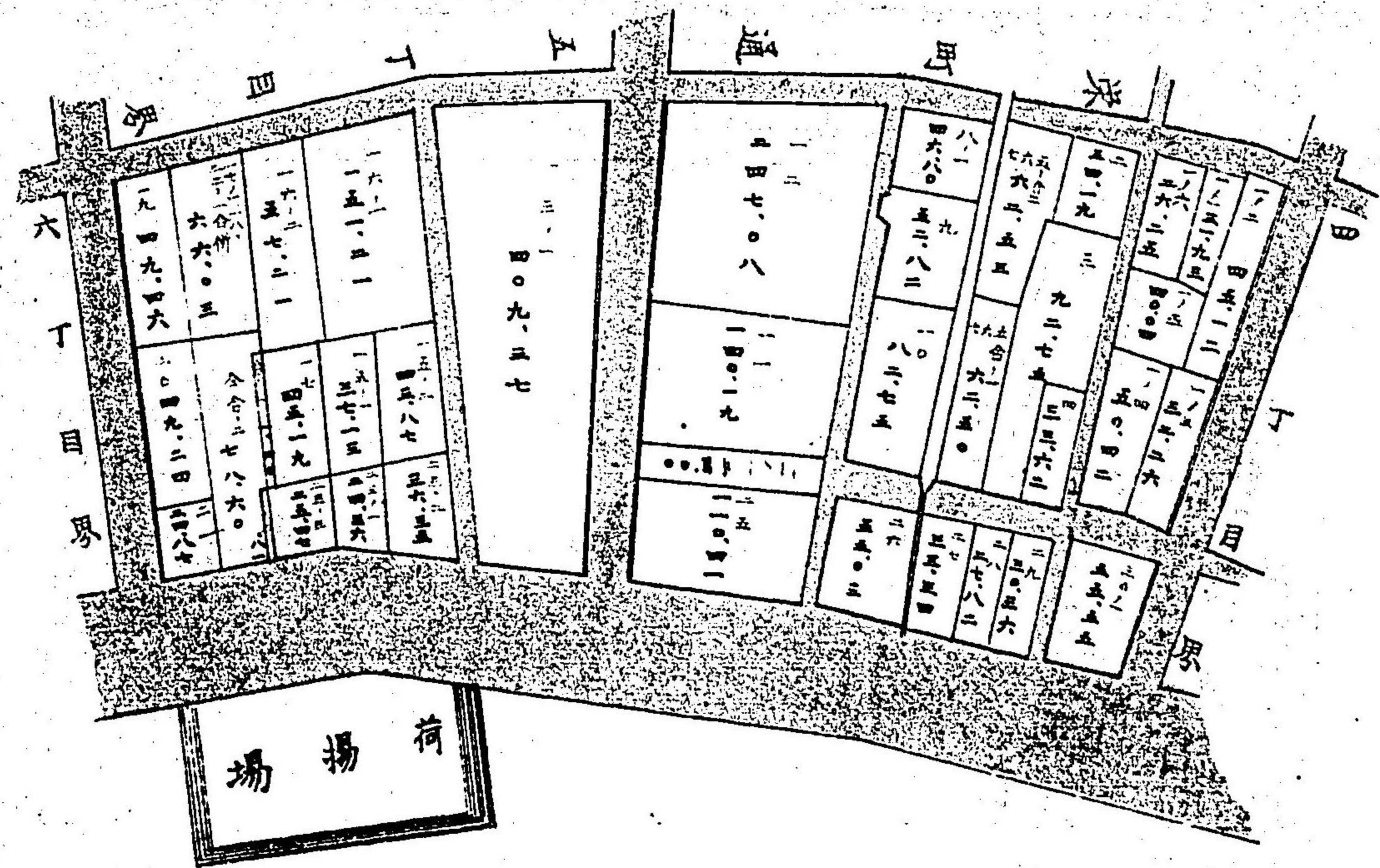
此圖者 多田領者

海通巷丁目地目圖






海通五丁目地目圖



編纂者 多田明吉

海通五丁目地目圖

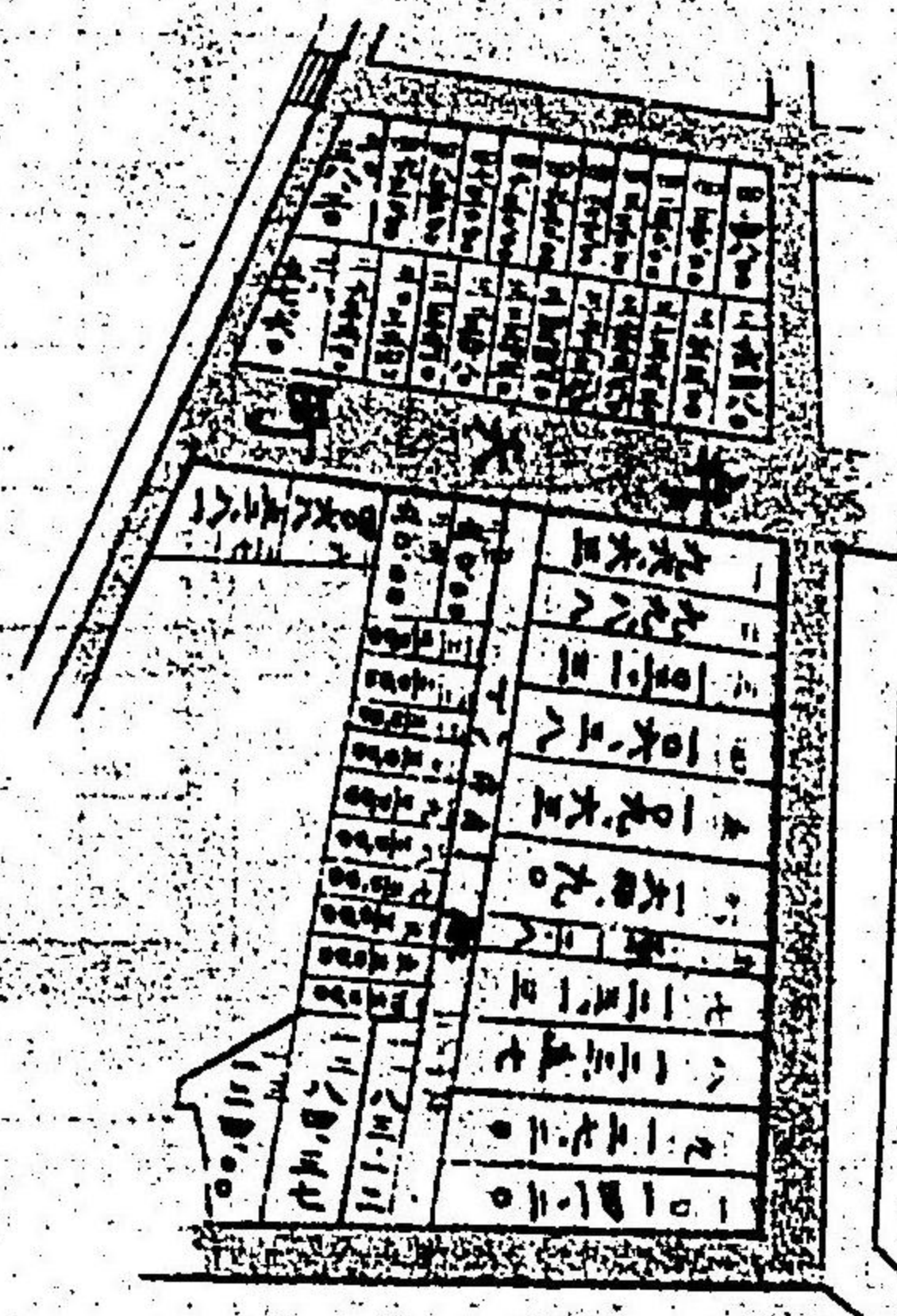


海通六丁目地目圖

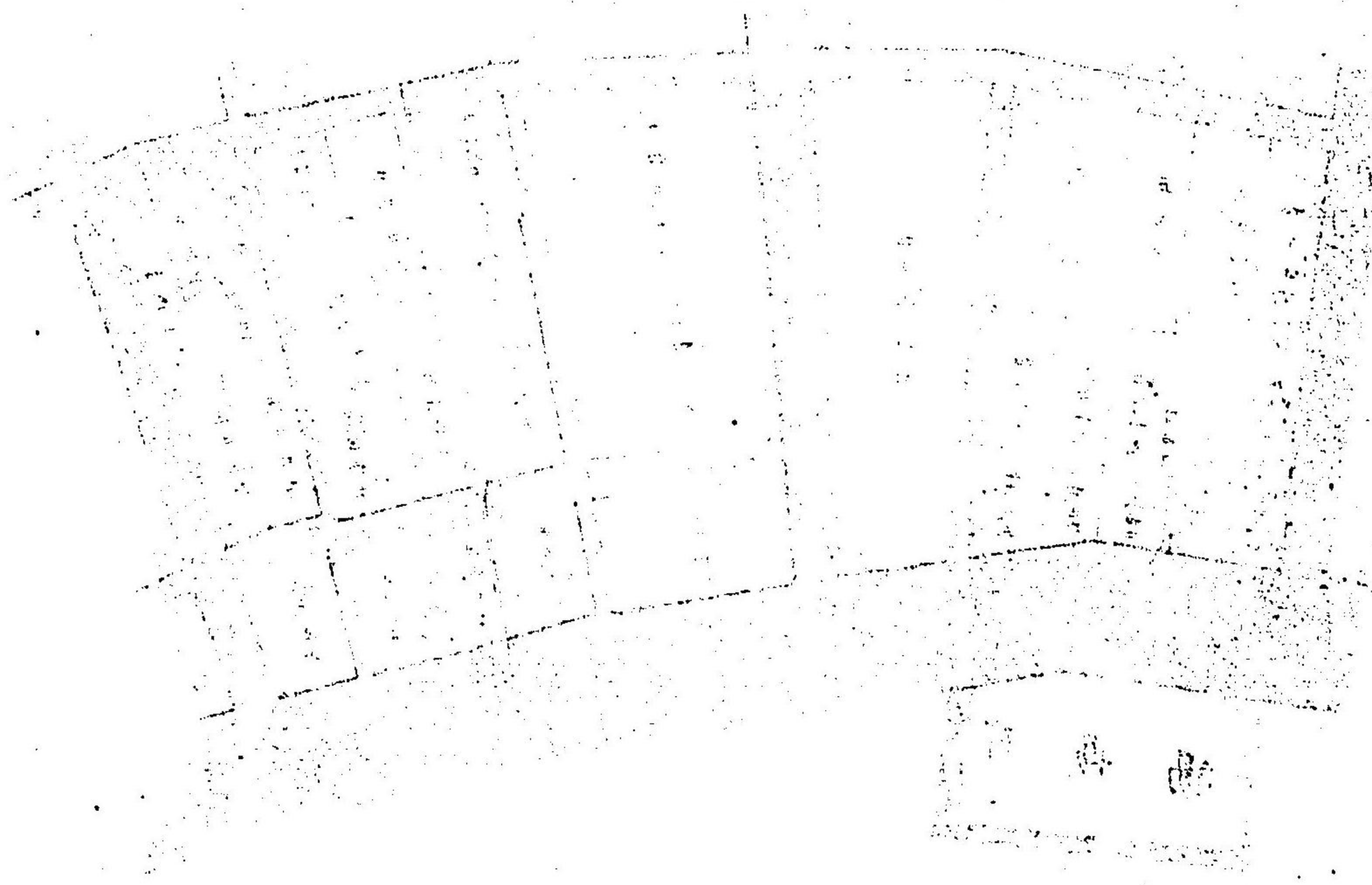
六

弁天町

五  
丁  
目  
界



海通六丁目地目圖

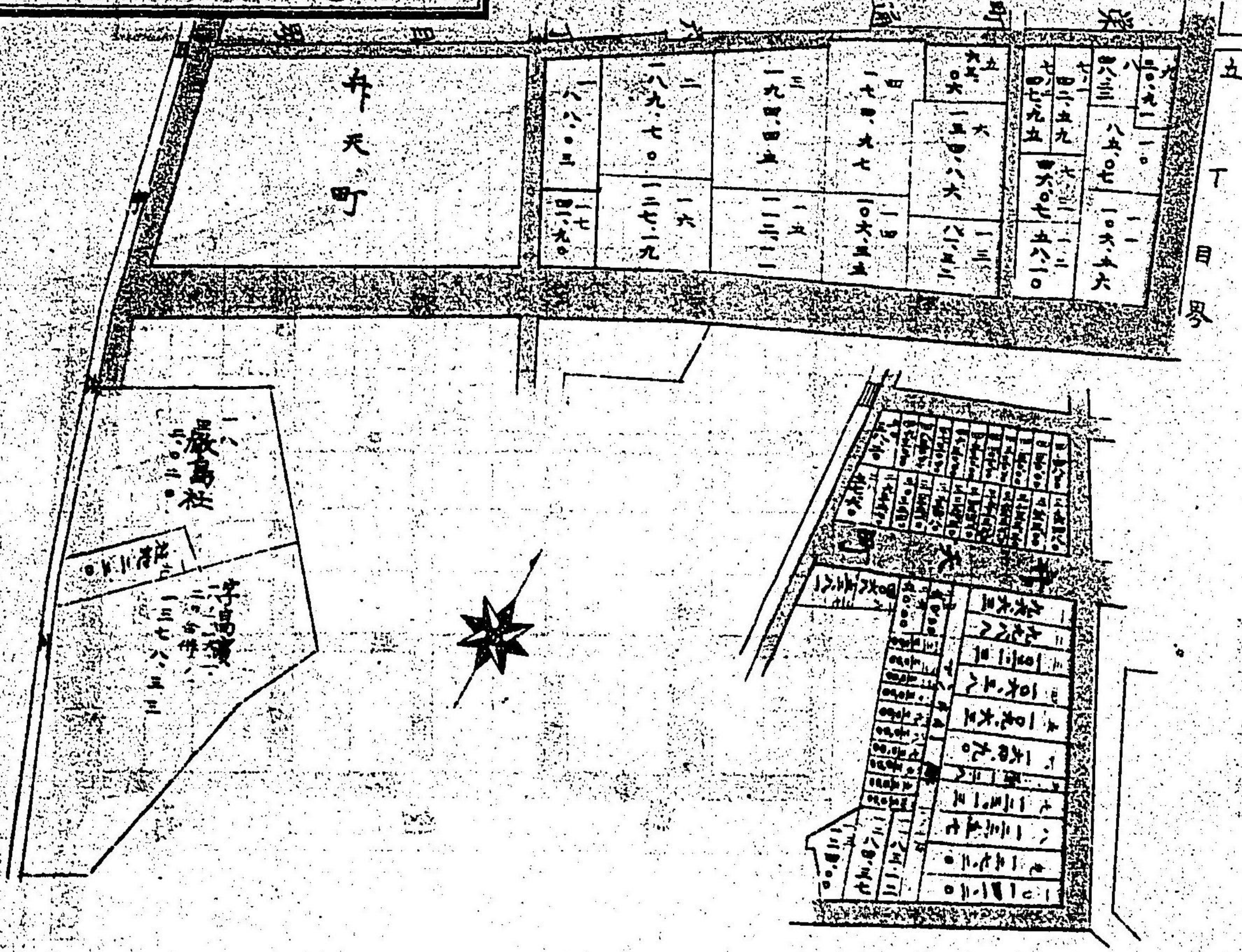


海通六丁目地目圖

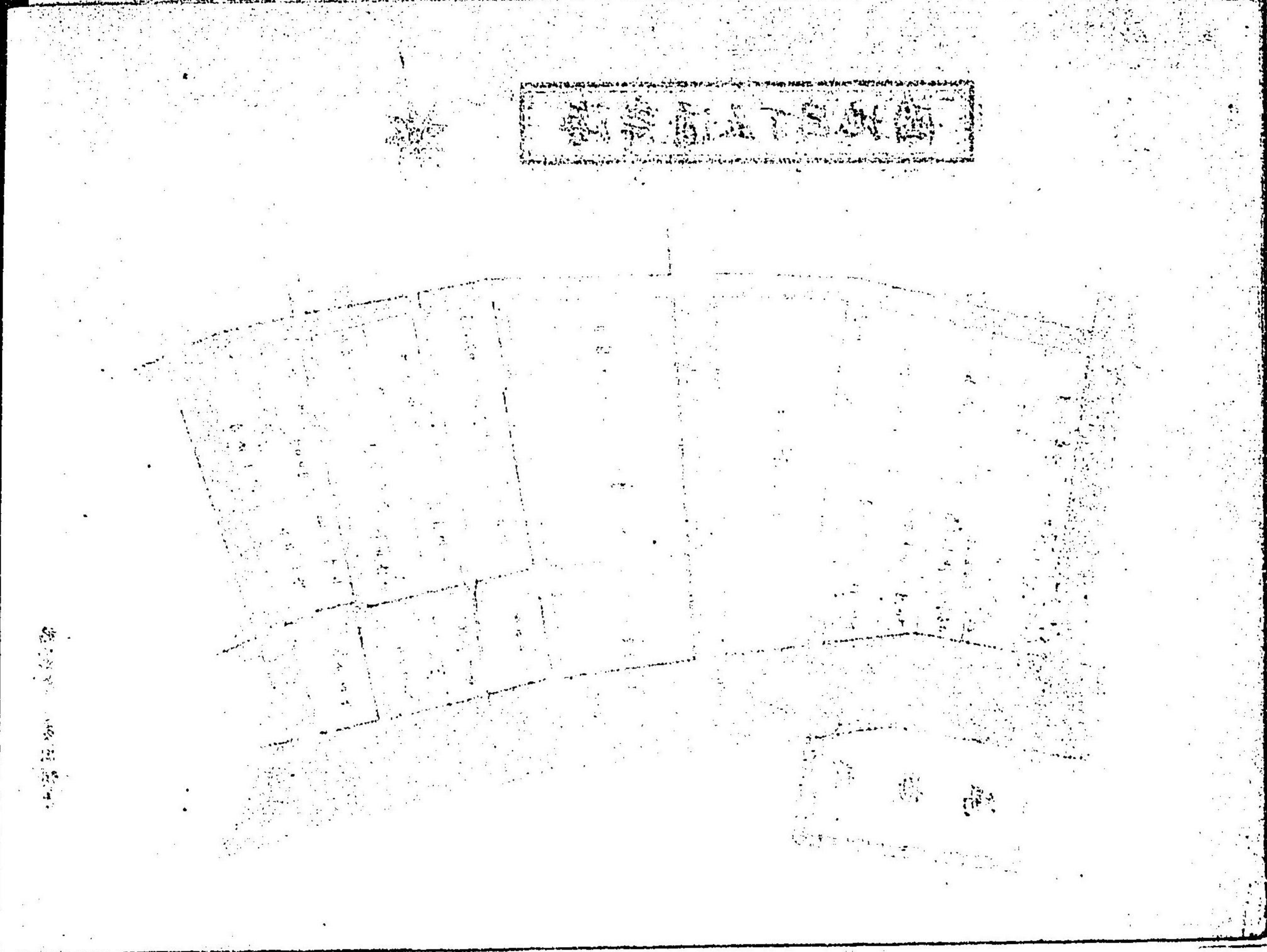
六

弁天町

五  
丁  
目  
界

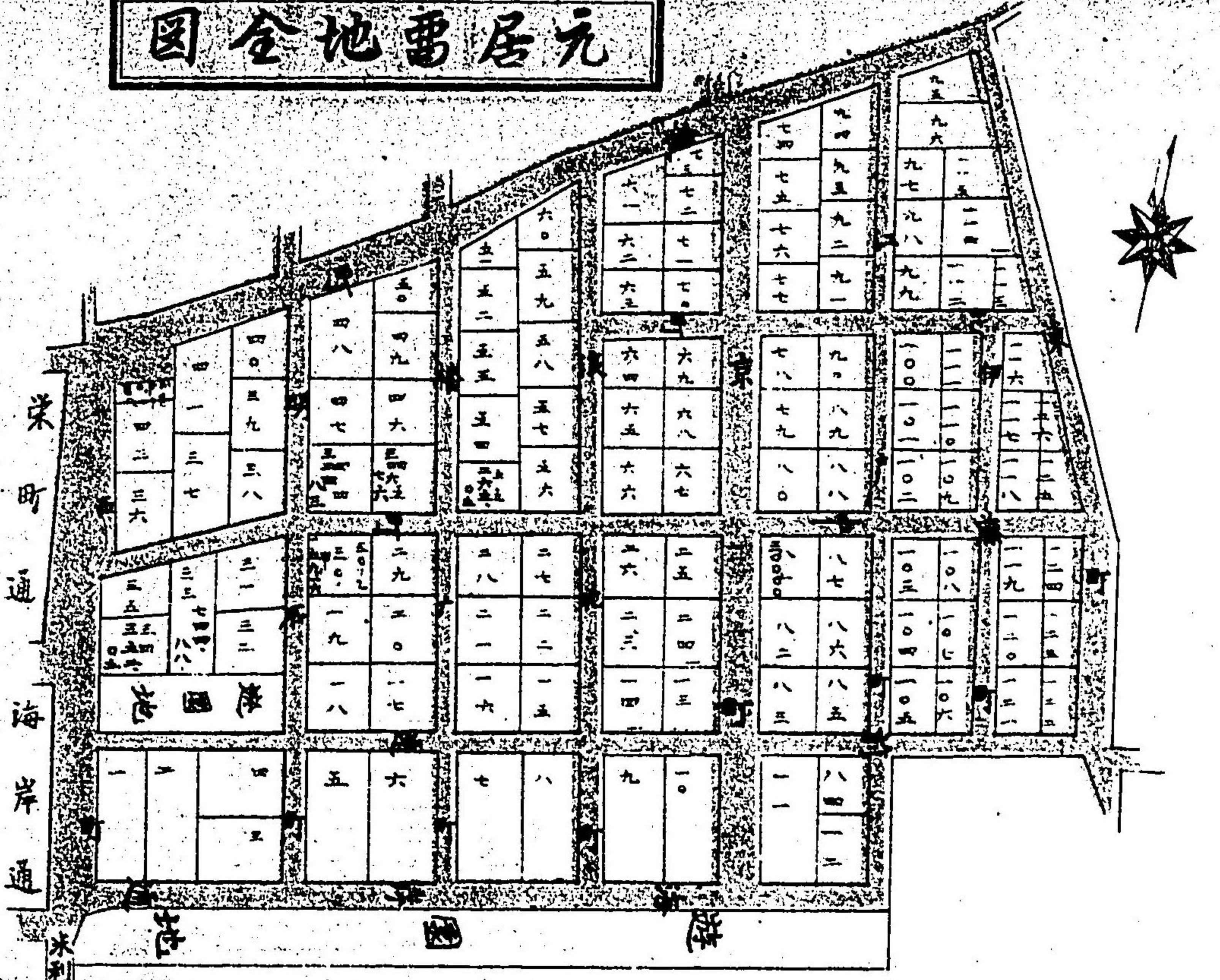


海通六丁目地目圖



海通六丁目地目圖

元居雷地全圖

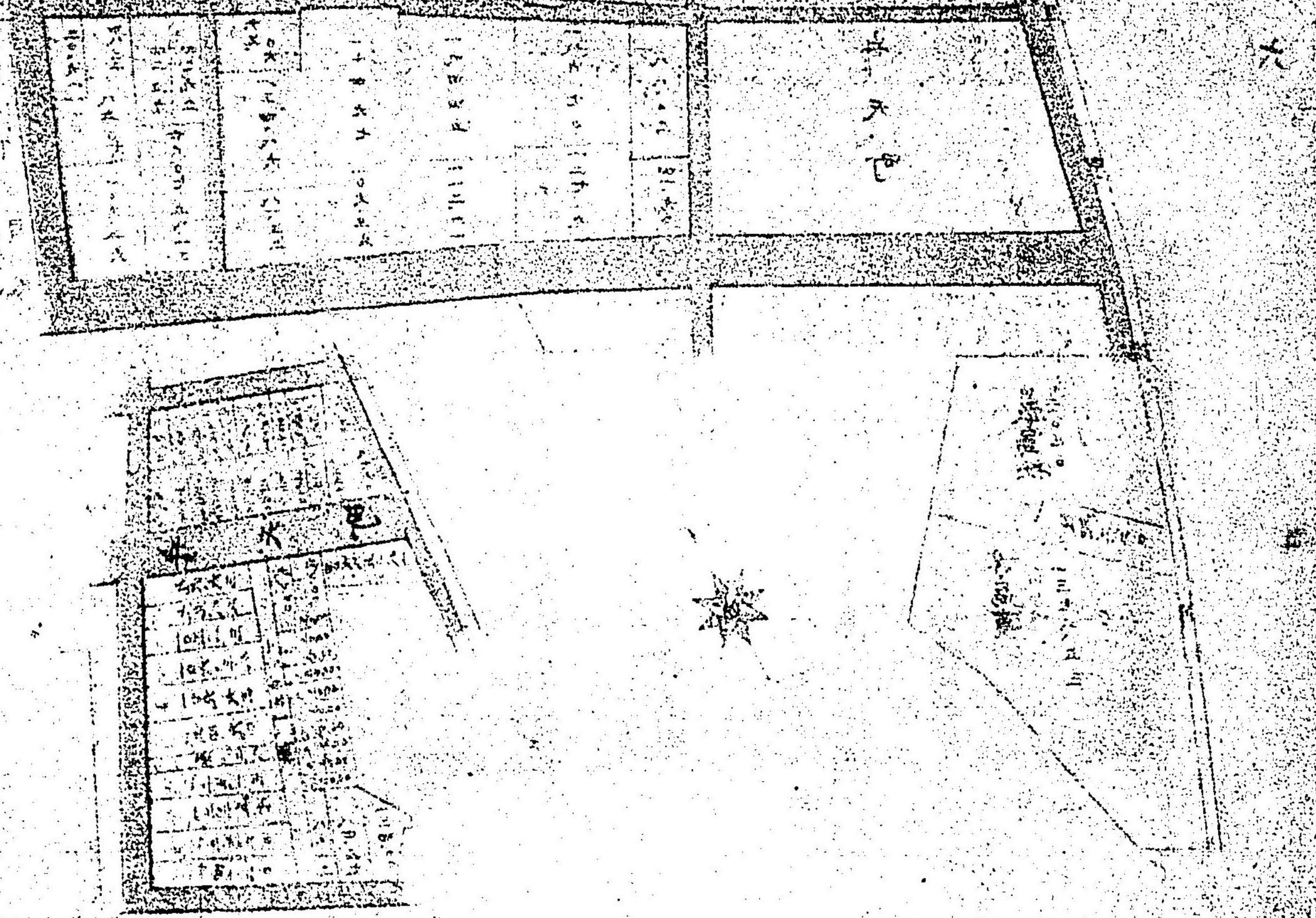


采  
町  
通  
海  
岸  
通

七

編纂者 多田清吉

圖說新了月此圖




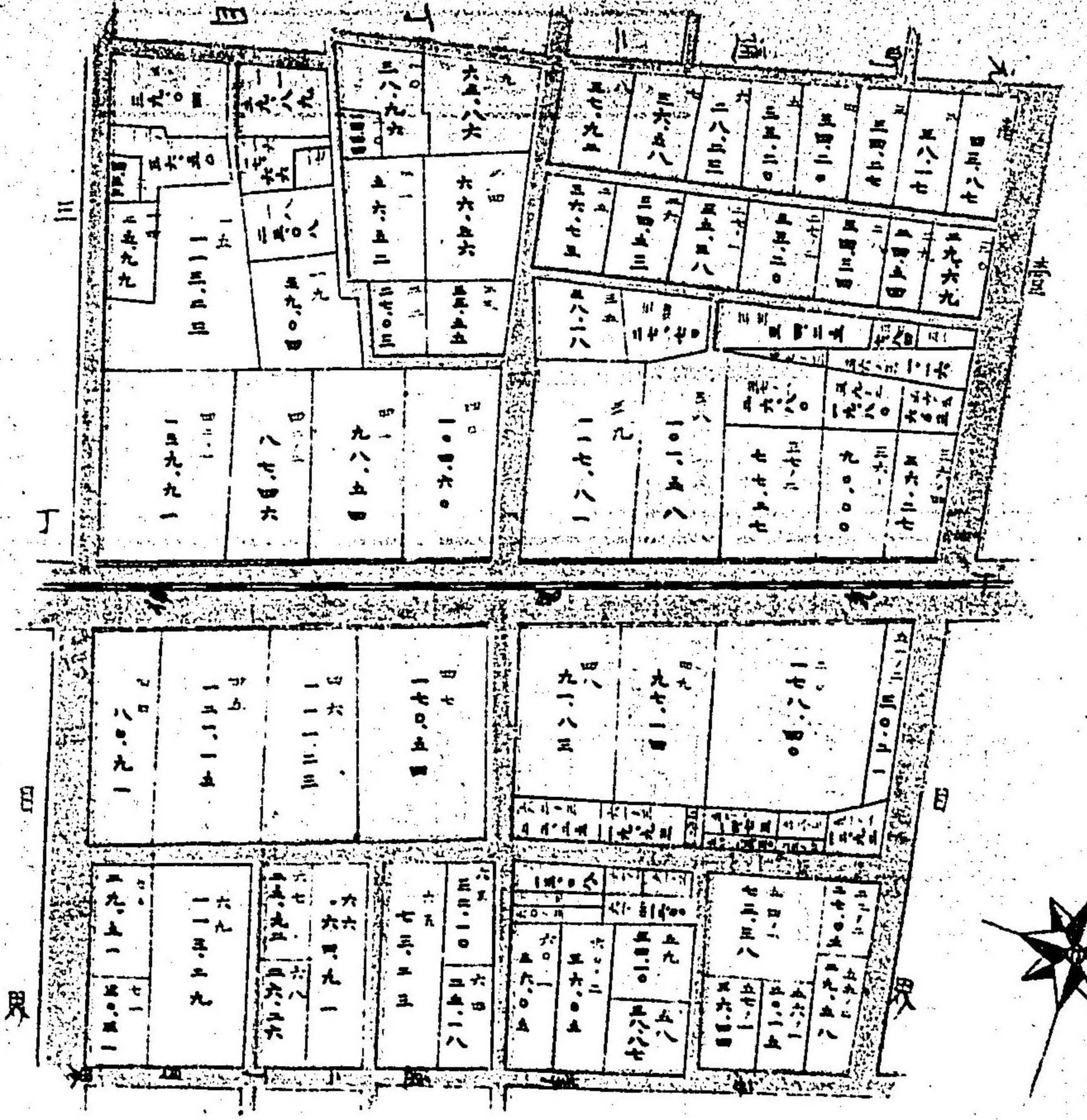
六



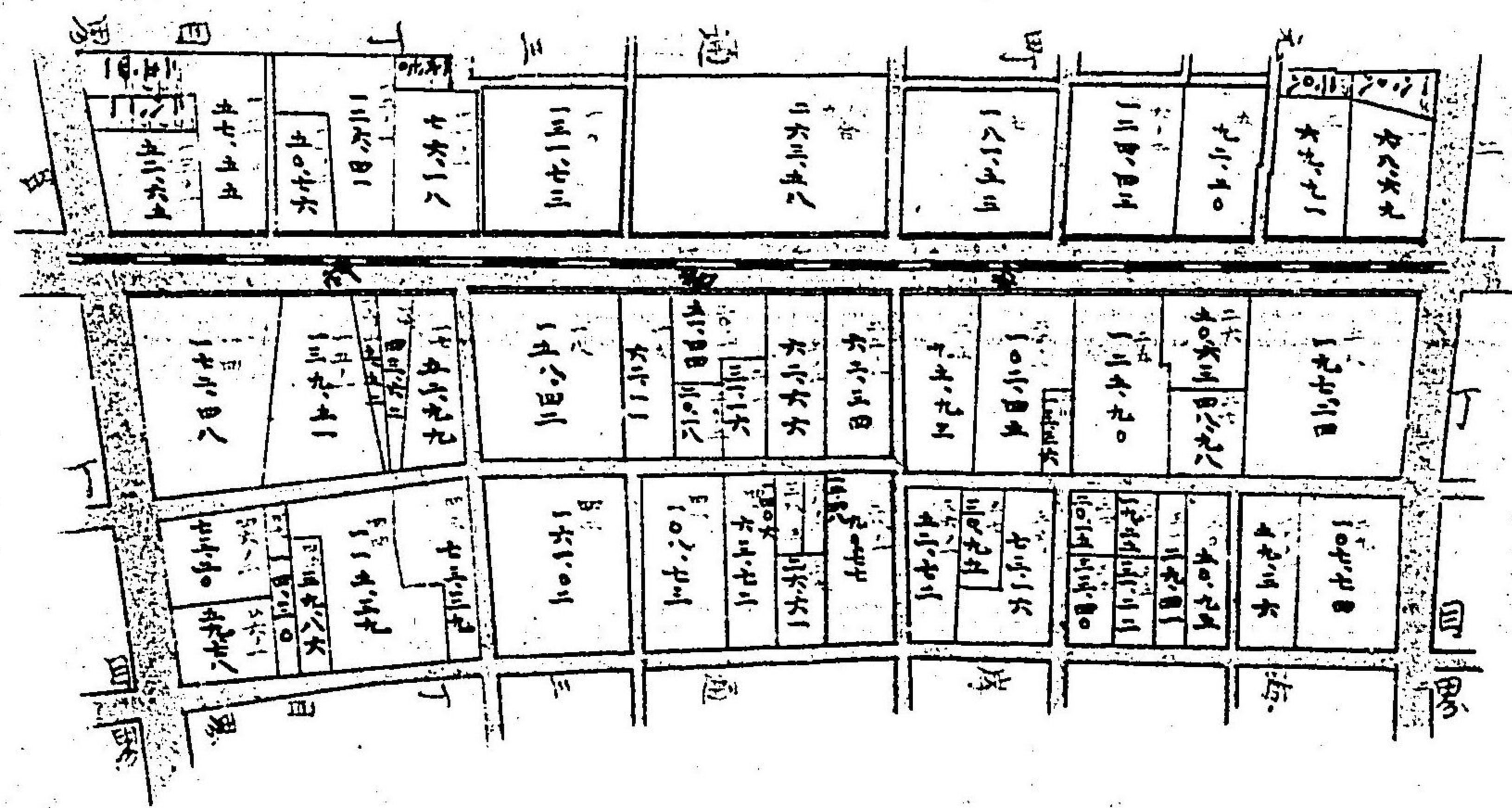



深町通貳丁目地圖

九九六六六五三四三二一  
二二二二二二二二二二二二  
三三三三三三三三三三三三  
四四四四四四四四四四四四  
五五五五五五五五五五五五  
六六六六六六六六六六六六  
七七八七八七八七八七八  
八八八八八八八八八八八八  
九九九九九九九九九九九九




栄町通卷丁目地圖



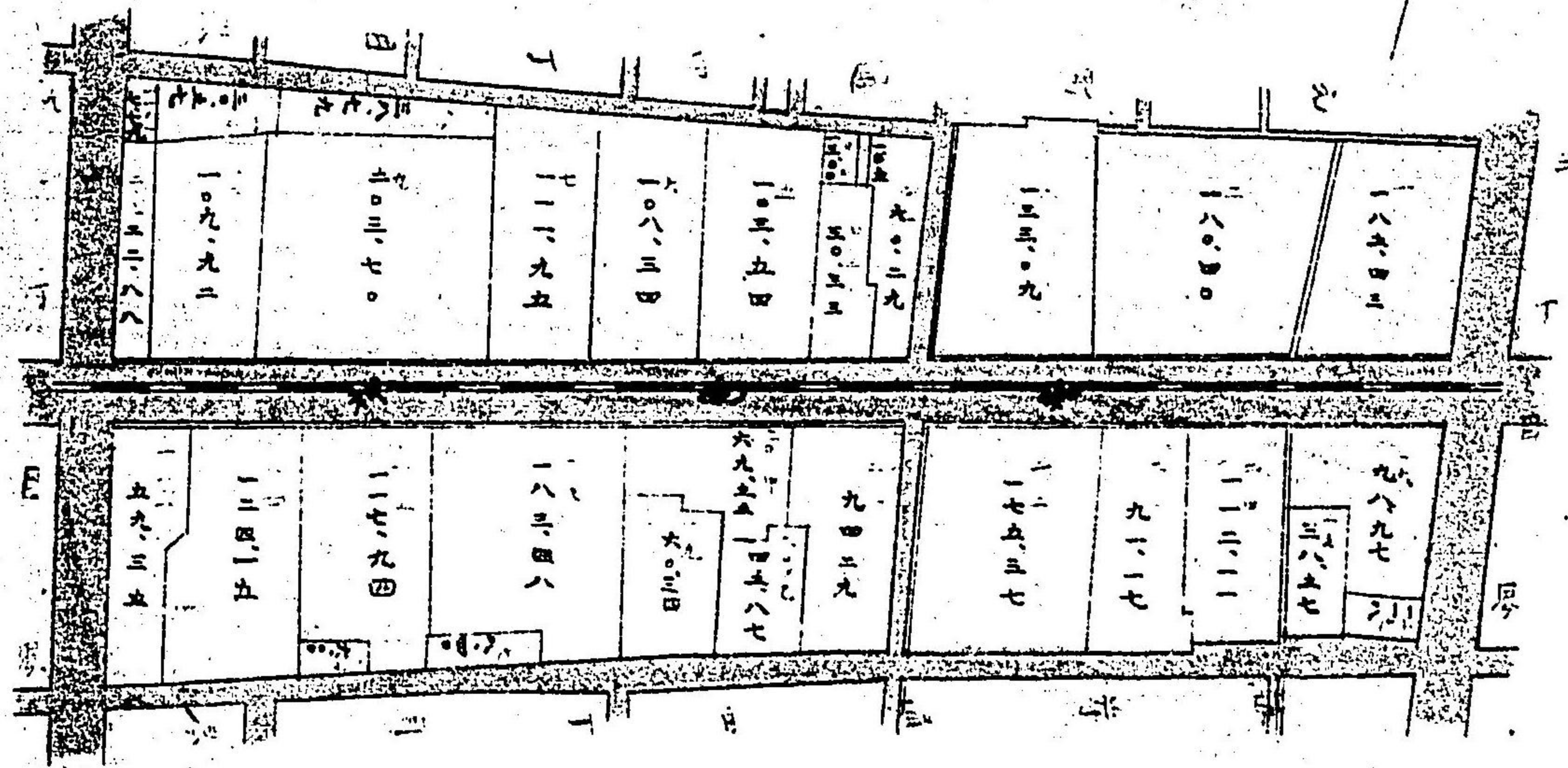

10

栄町通卷丁目地圖




栄町通卷丁目地圖

栄町四通目地目圖

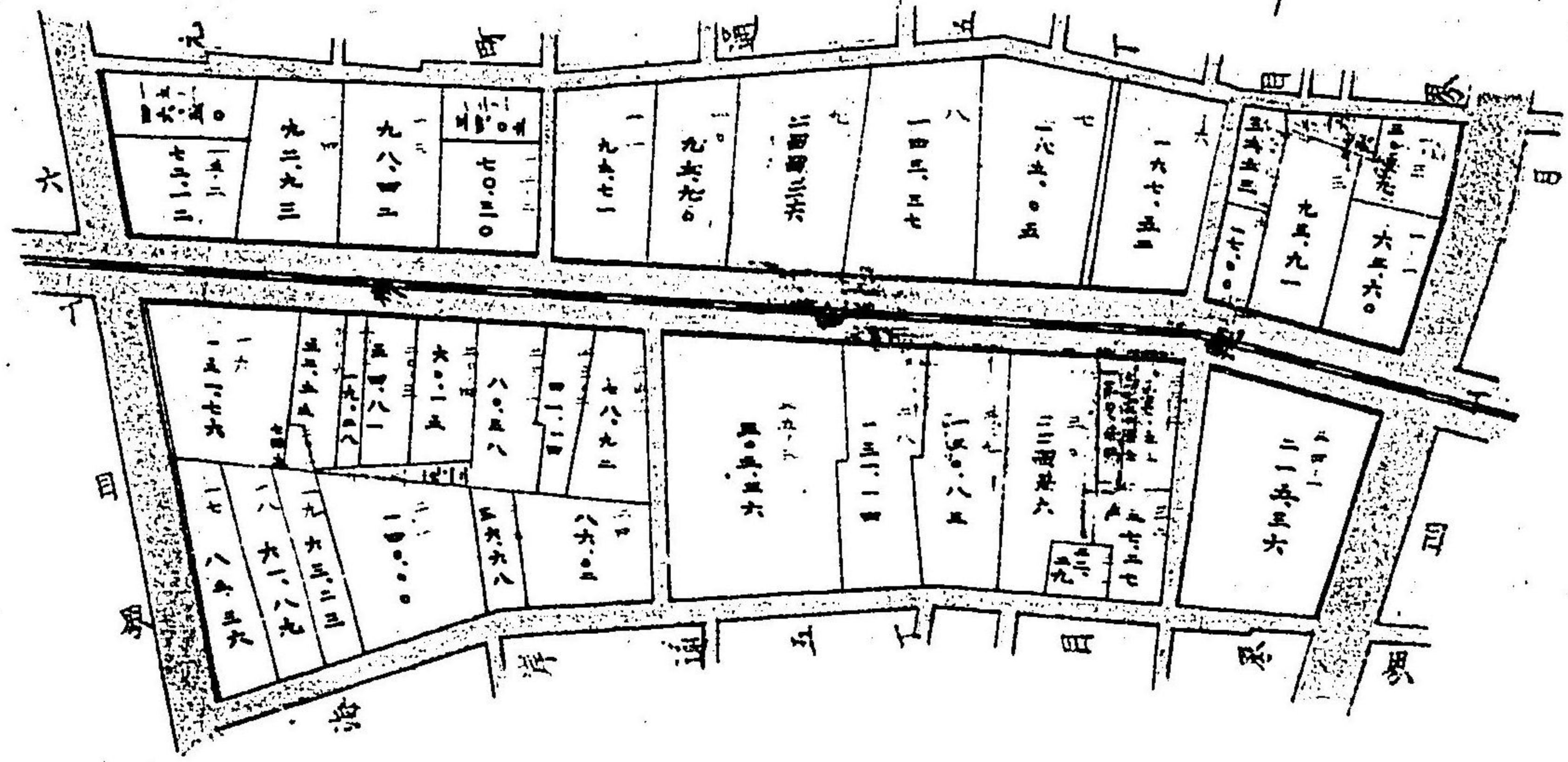


栄町四通目地目圖




編纂者 豊田順吉

栄町五丁目地目図



編纂者 多田順吉

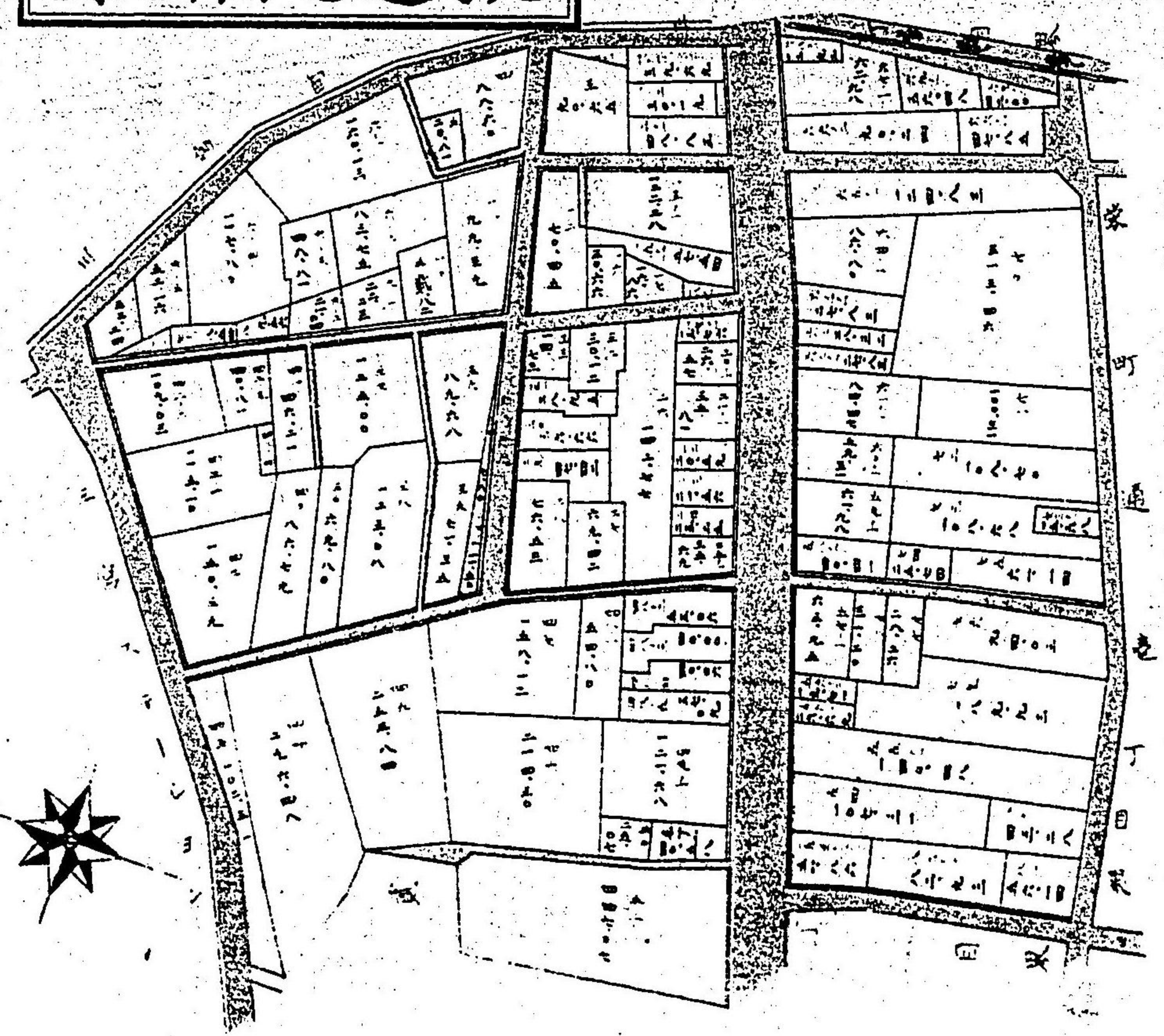
新田町五丁目地目図






元町通港丁目地目圖

一四



第六番地  
第七番地  
第八番地  
第九番地

元町通港丁目地目圖







元町通参丁目地圖

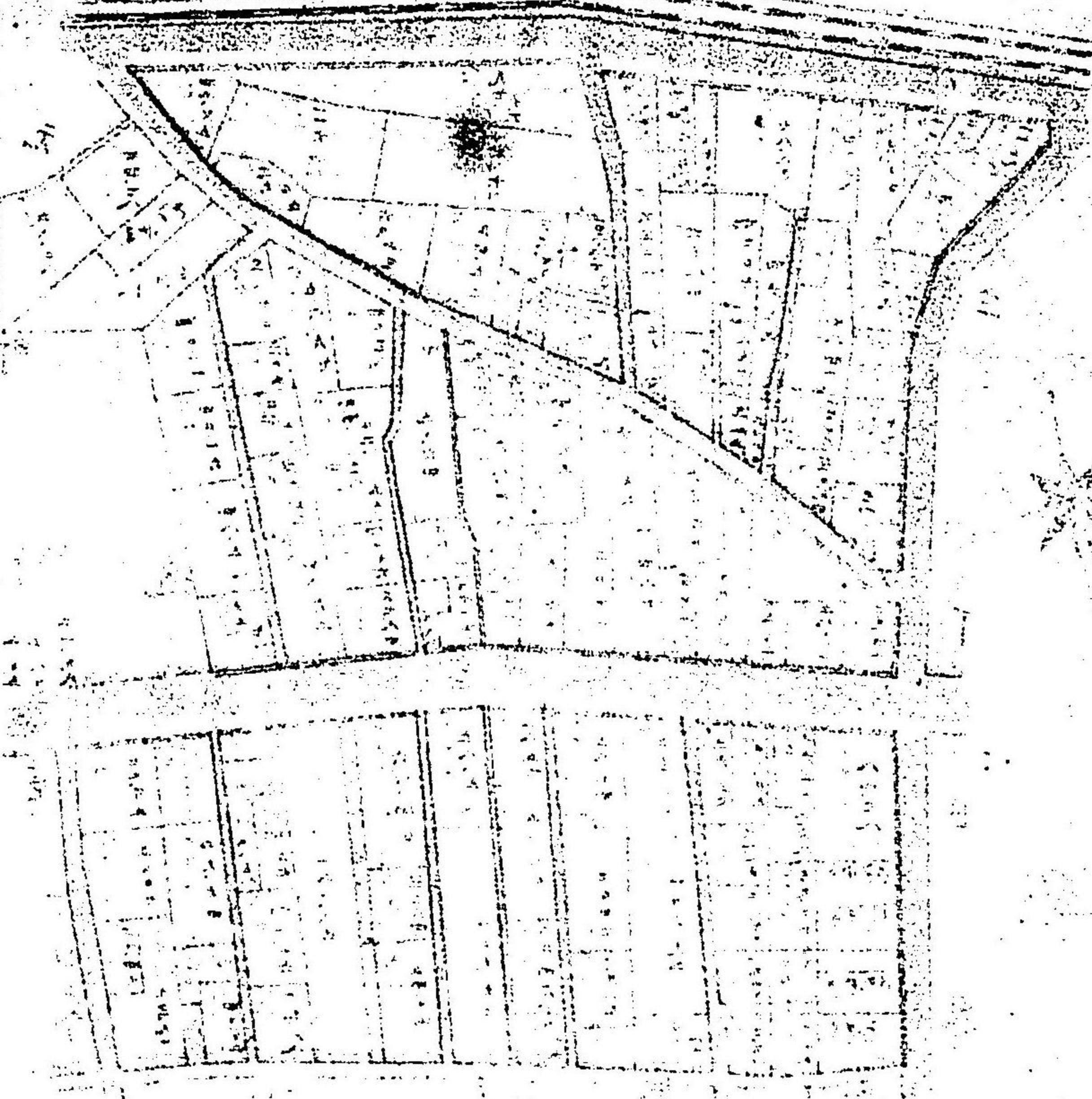
一六  
此圖係元町通参丁目地之圖  
其地之界址及面積  
均經測量清楚  
所有地目之名稱  
均經登錄在案  
如有不明之處  
可向地籍課查詢  
此圖係根據地籍課  
之測量資料繪製  
其地目之界址  
均經測量清楚  
所有地目之名稱  
均經登錄在案  
如有不明之處  
可向地籍課查詢  
此圖係根據地籍課  
之測量資料繪製



元町通参丁目

元町通参丁目地圖

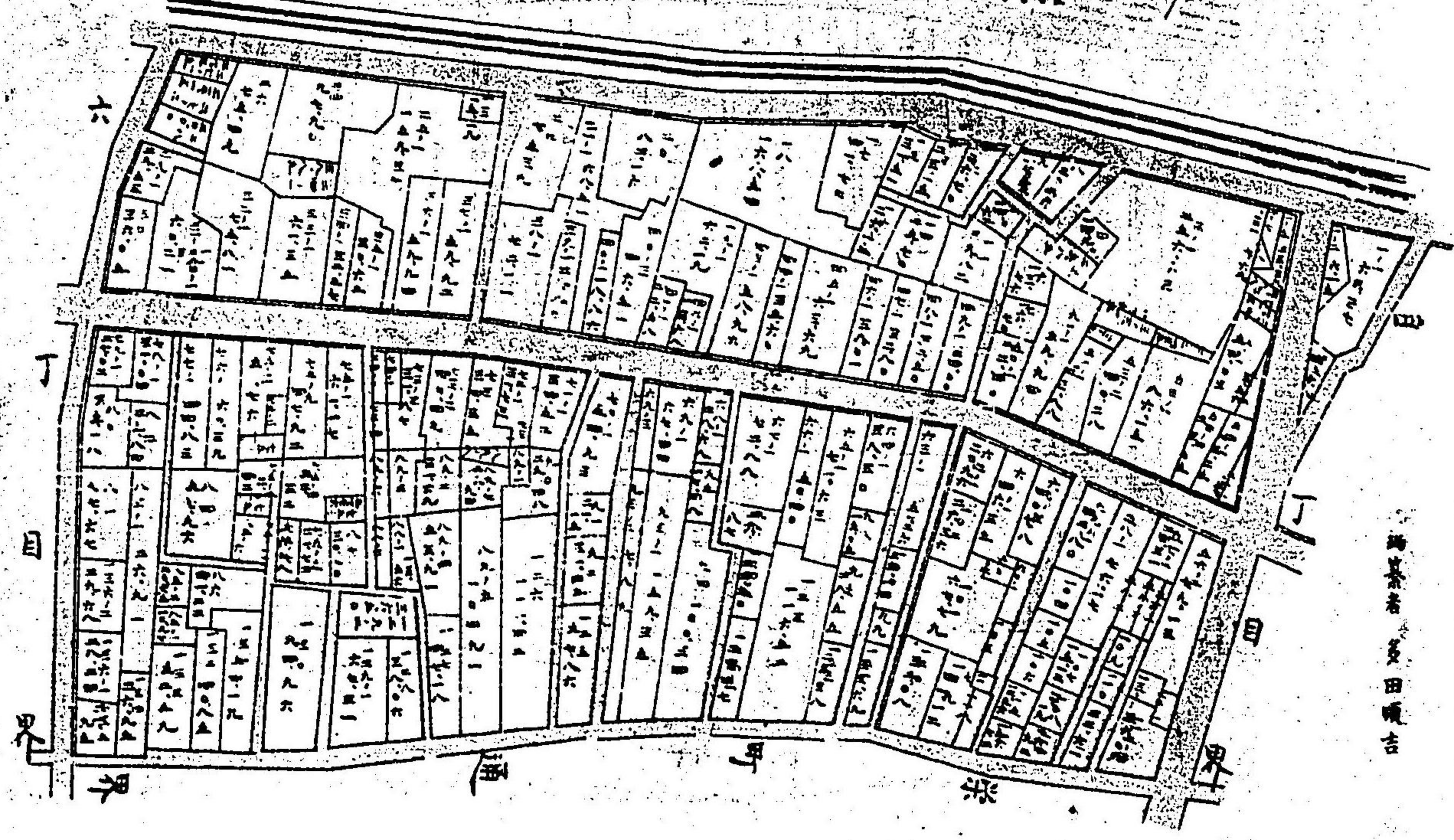
此圖係元町通参丁目地之圖  
其地之界址及面積  
均經測量清楚  
所有地目之名稱  
均經登錄在案  
如有不明之處  
可向地籍課查詢  
此圖係根據地籍課  
之測量資料繪製





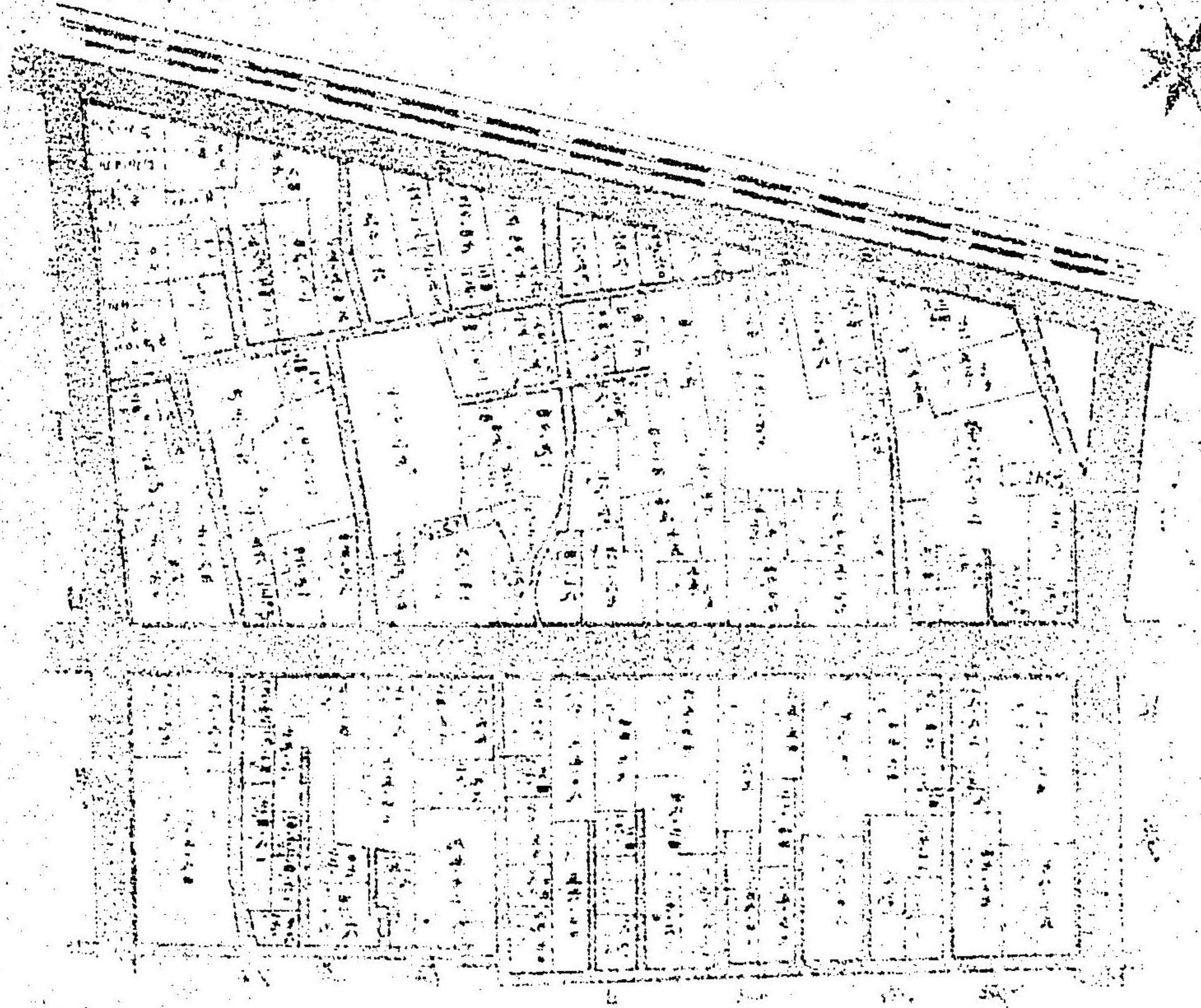
元通町五丁目地目圖

此圖係根據明治三十二年(一九〇一年)地籍調查所繪之圖，其地目之分類，係根據地籍調查所定之標準，其地目之名稱，係根據地籍調查所定之標準，其地目之名稱，係根據地籍調查所定之標準。



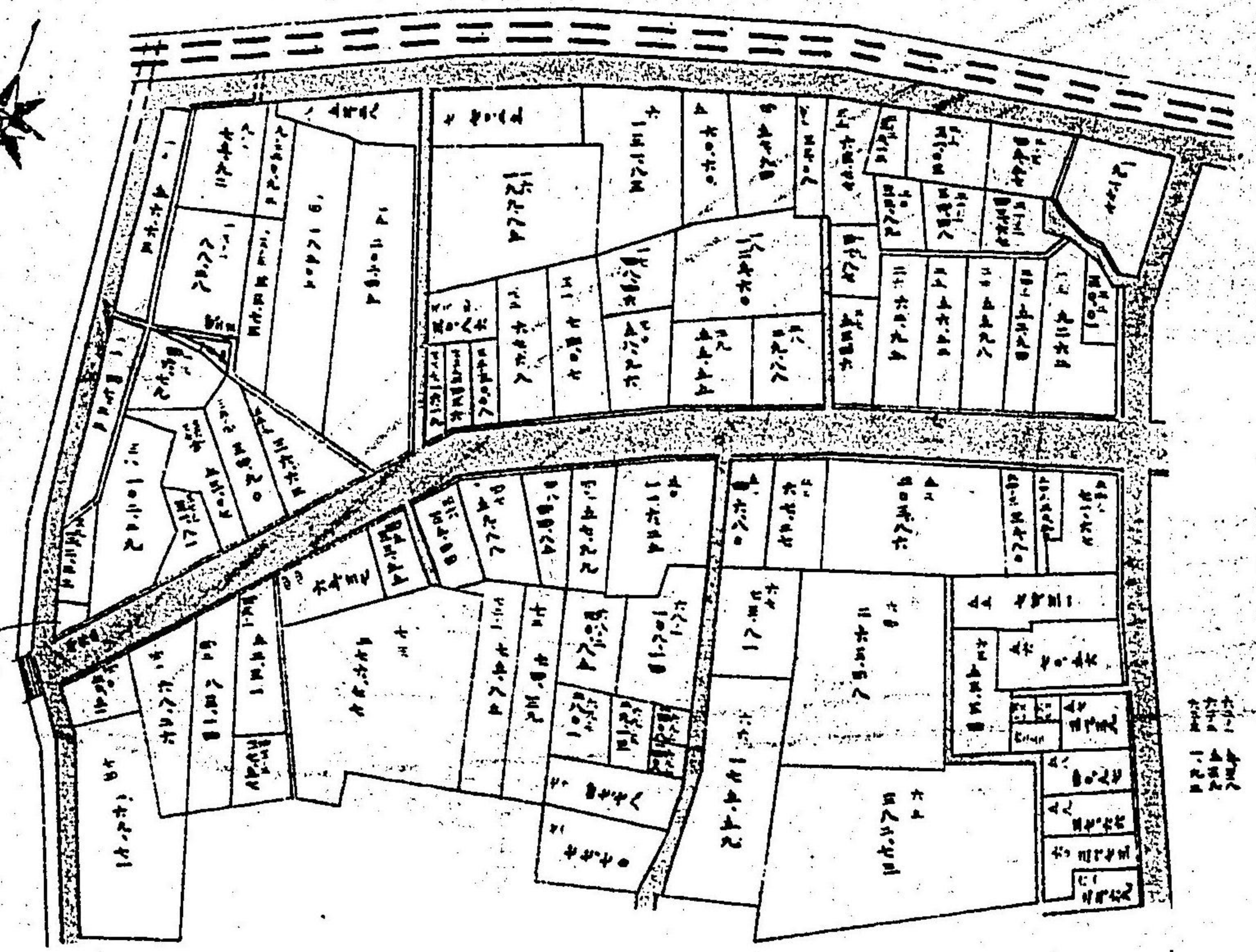
地籍調查所 繪圖

元通町四丁目地目圖



地籍調查所 繪圖

元町大通六丁目地目圖



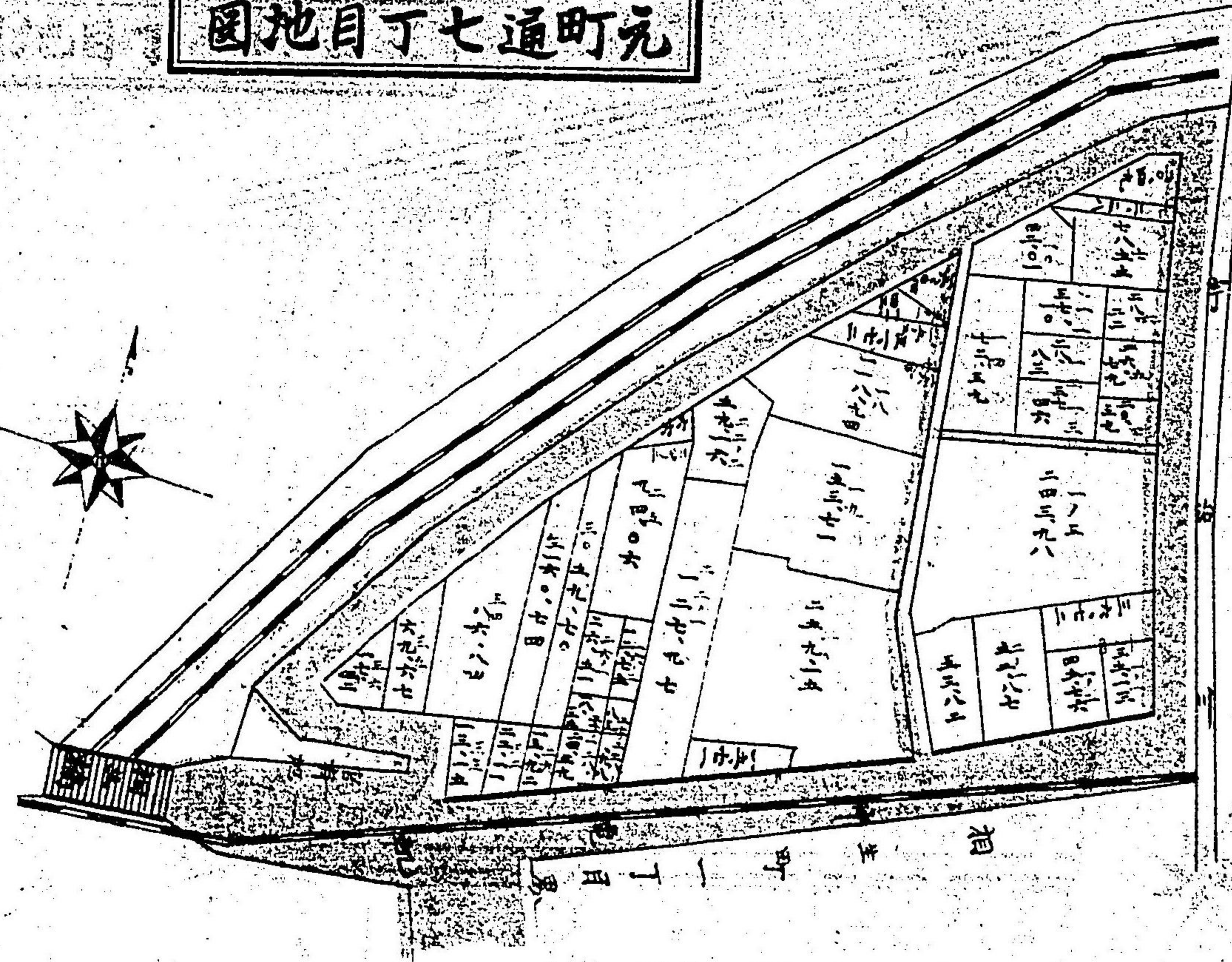

編纂者 多田順吉

北目六丁目地目圖

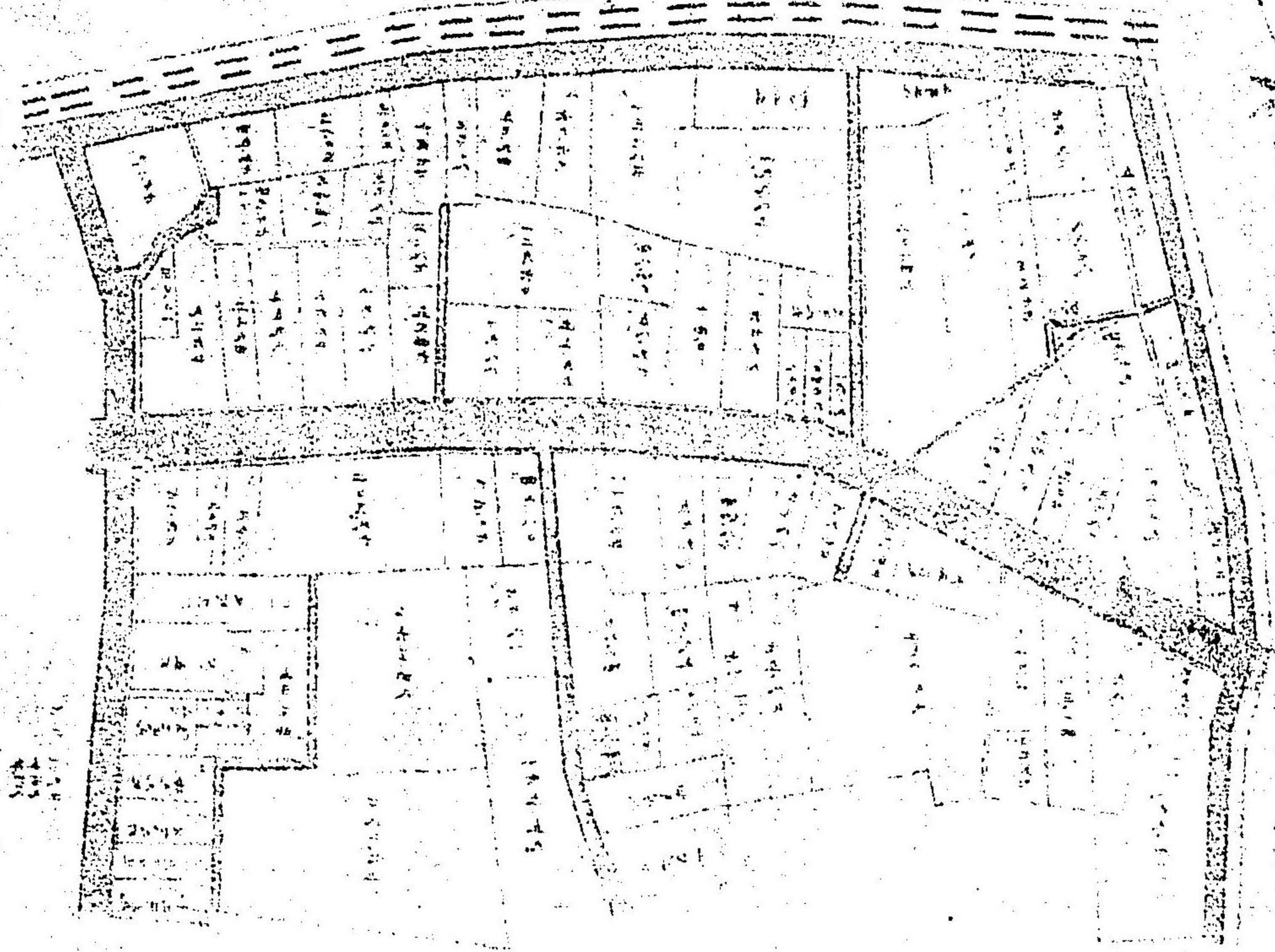


編纂者 多田順吉

元町七丁目地目圖



此目六丁目圖

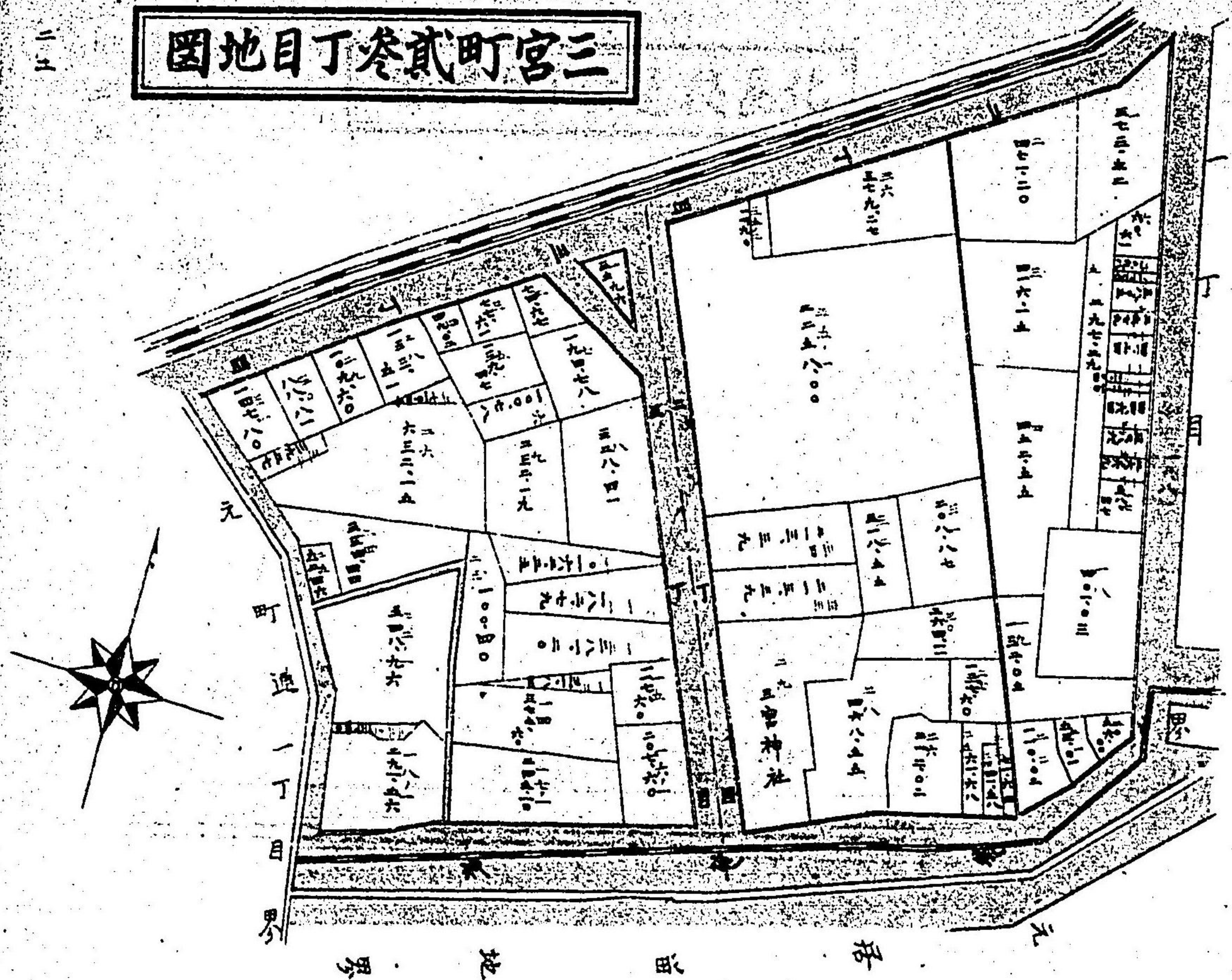


此目六丁目圖




三宮町貳丁目地目圖

二二

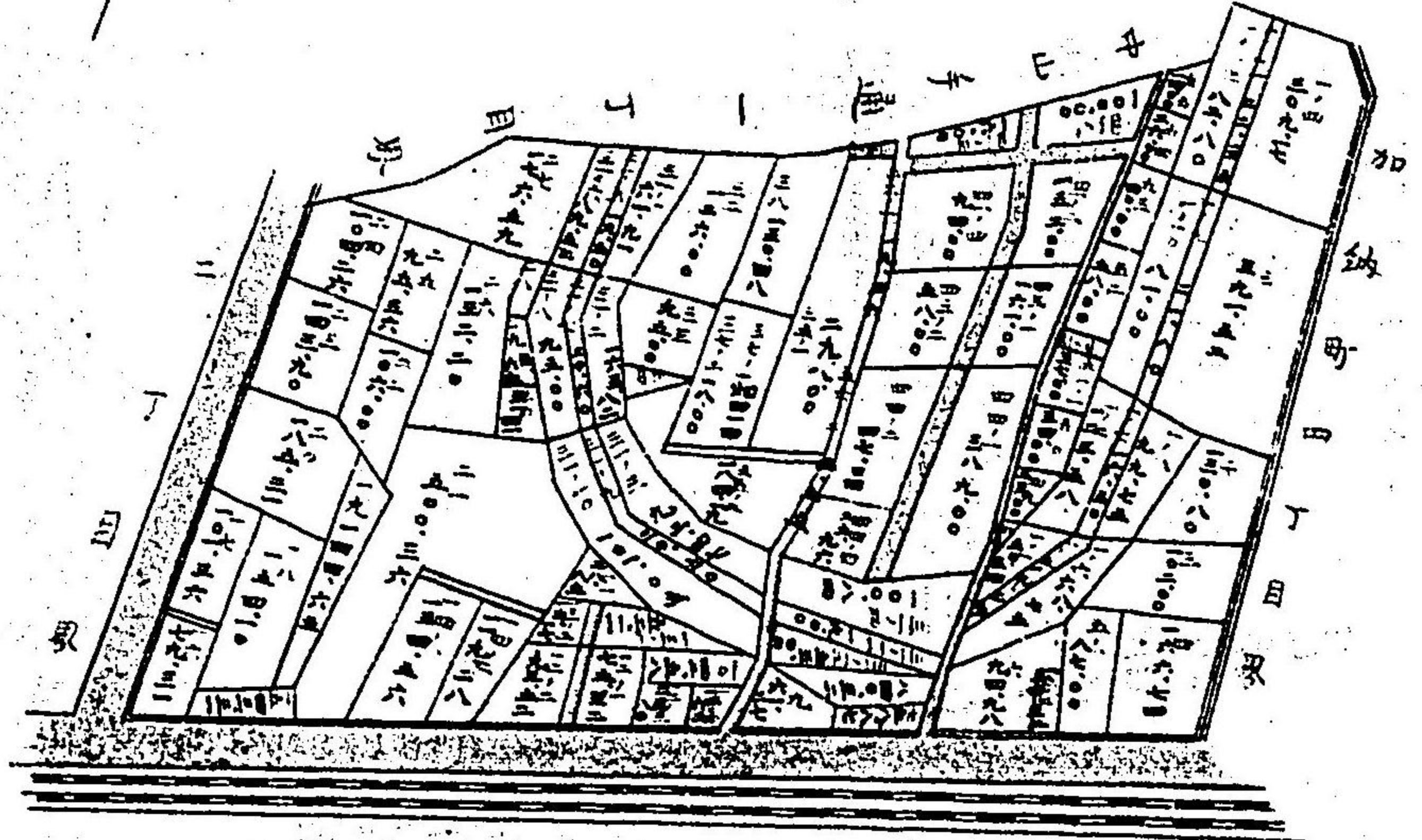


編纂者 長田明吉

三宮町貳丁目地目圖

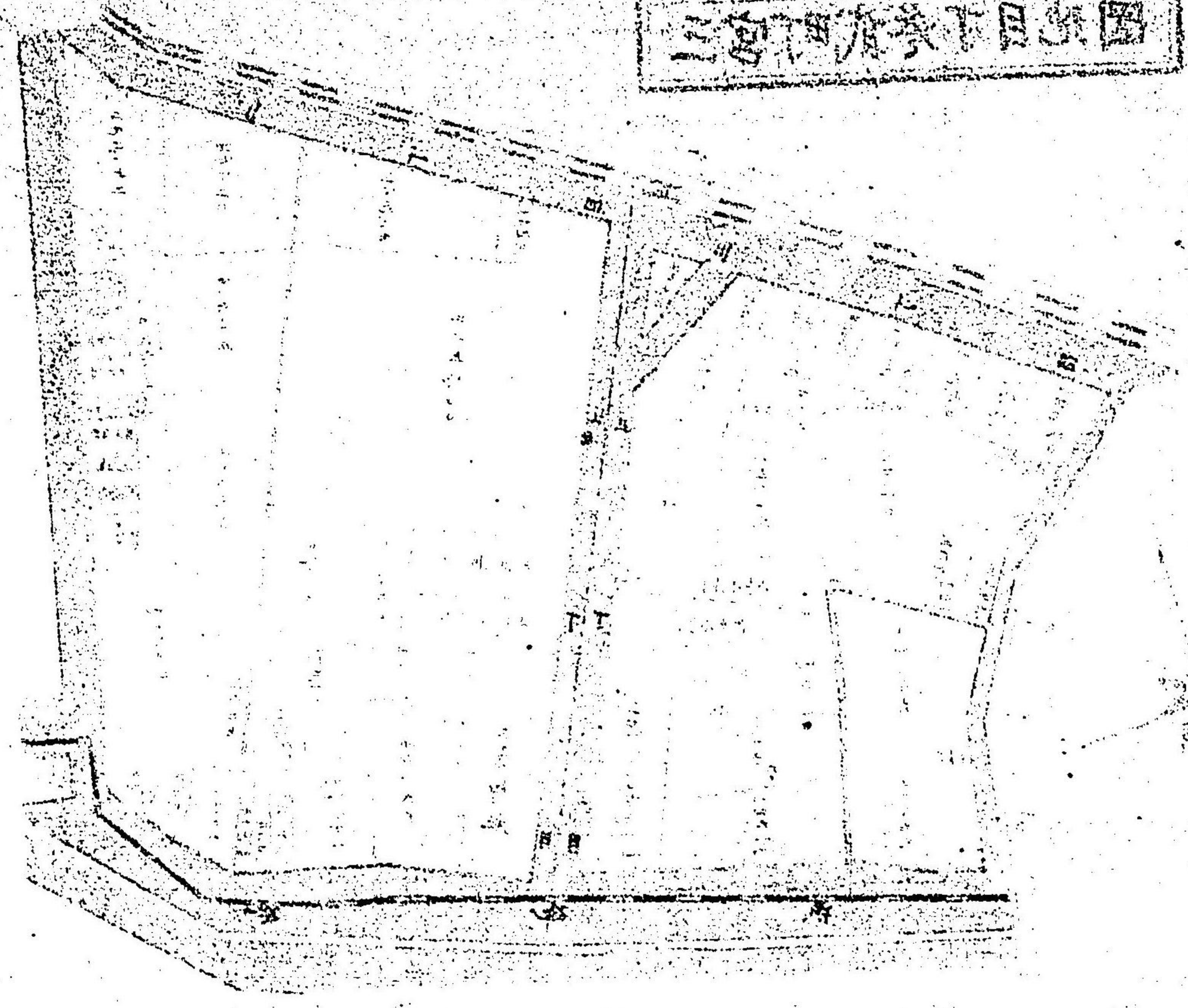


北長校通壹丁目地圖



北長校通壹丁目地圖  
 北長校通壹丁目地圖  
 北長校通壹丁目地圖

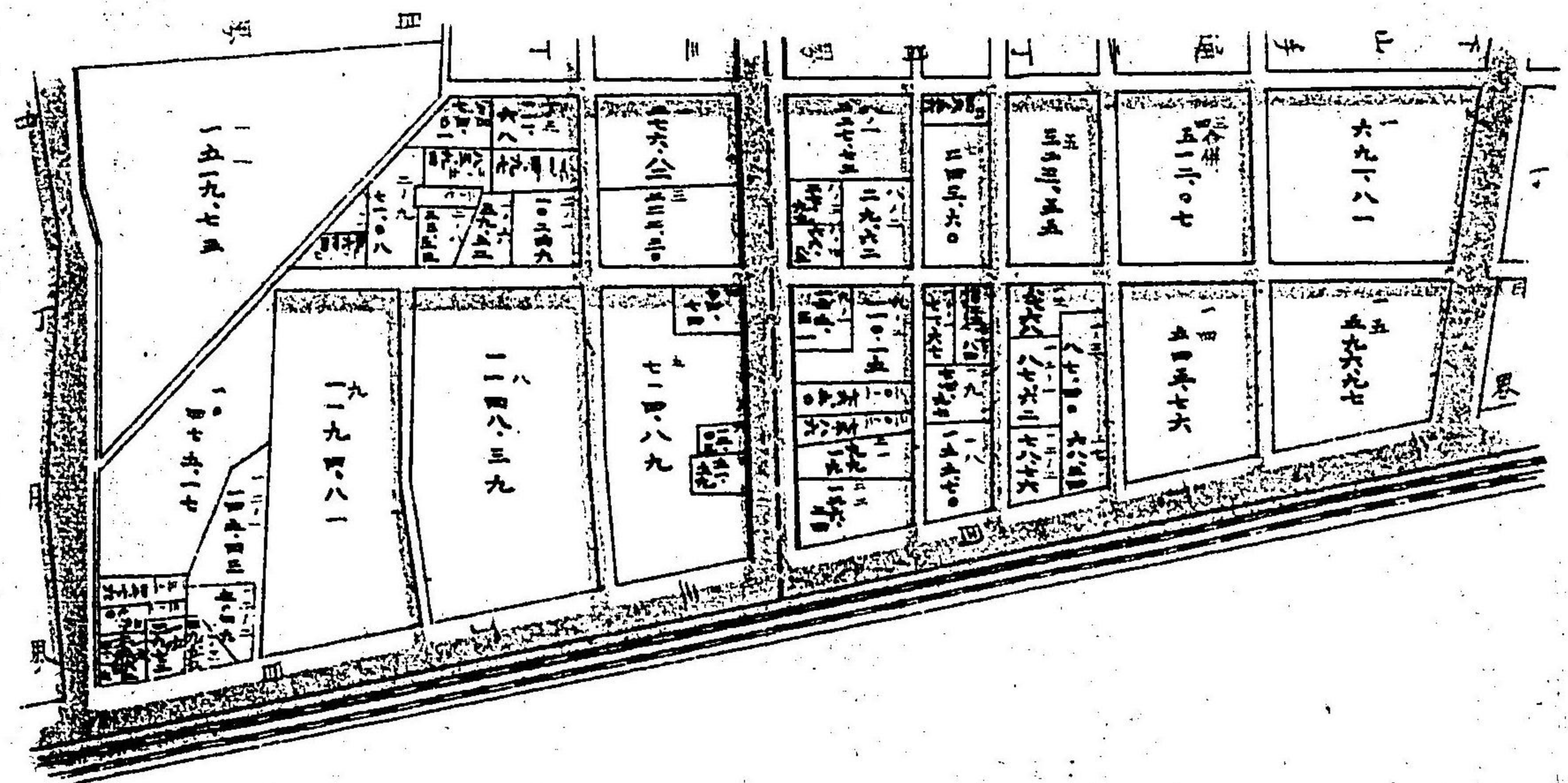

北長校通壹丁目地圖



北長校通壹丁目地圖




北長狭通貳丁目地目圖



一九九七  
一九九六  
一九九五

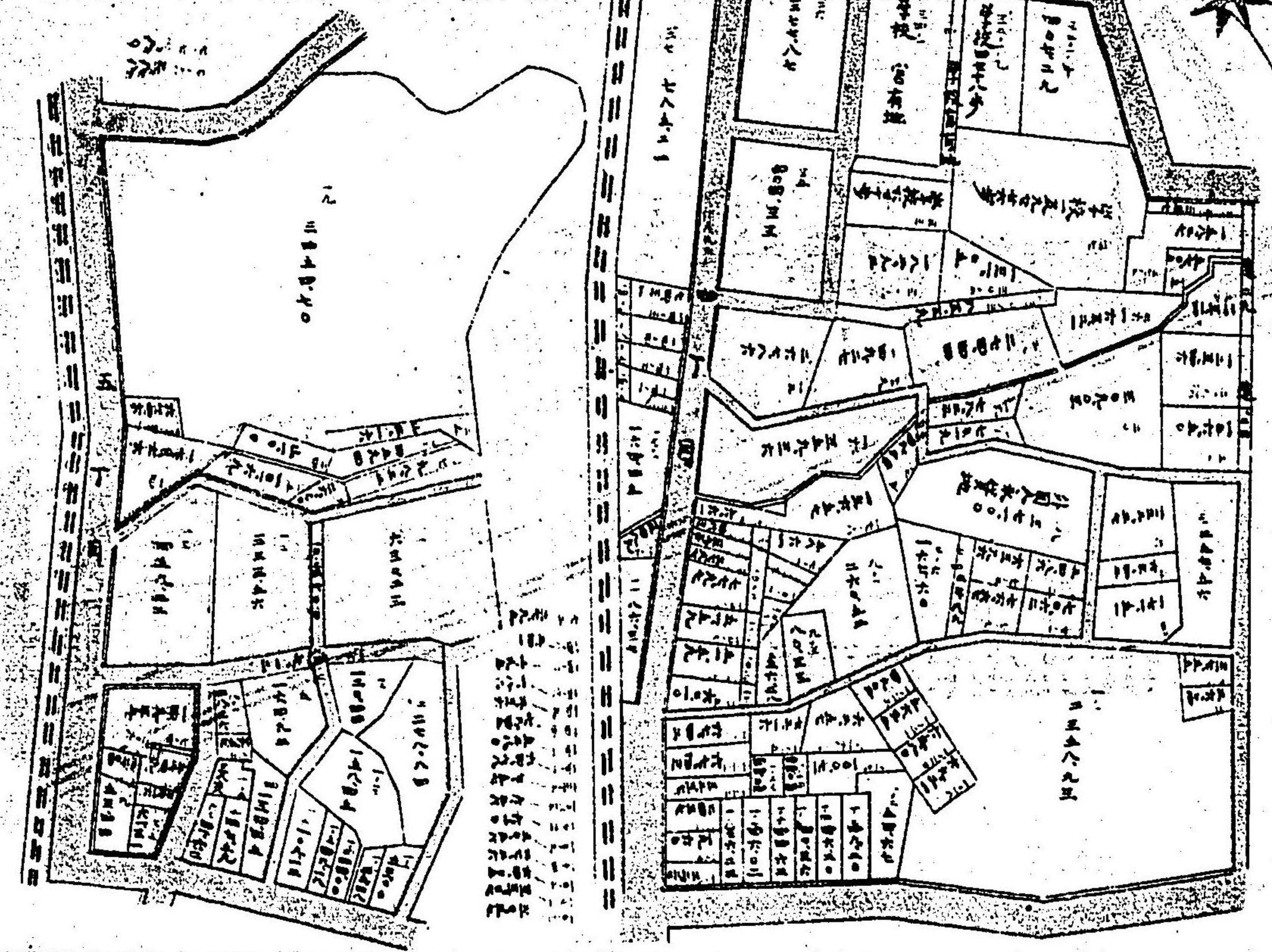
北長狭通貳丁目地目圖



編纂者 多田順吉


北長狹通四丁目地目圖

三五



編纂者 芝田順吉

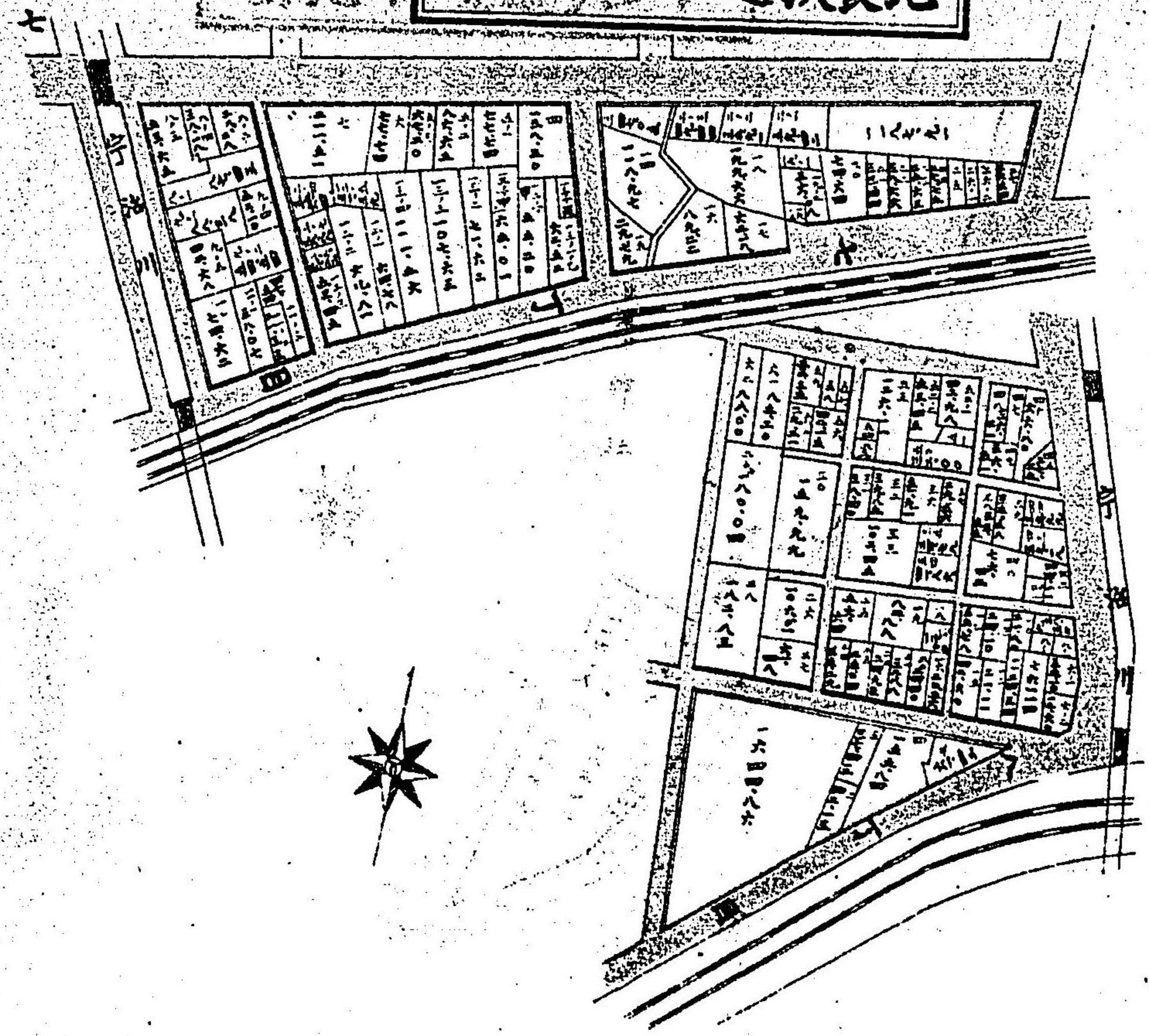
北長狹通四丁目地目圖





北長狹通七八丁目地目圖

二六



七丁目  
 一五九  
 一五八  
 一五七  
 一五六  
 一五五  
 一五四  
 一五三  
 一五二  
 一五一  
 一五〇  
 一四九  
 一四八  
 一四七  
 一四六  
 一四五  
 一四四  
 一四三  
 一四二  
 一四一  
 一四〇  
 一三九  
 一三八  
 一三七  
 一三六  
 一三五  
 一三四  
 一三三  
 一三二  
 一三一  
 一三〇  
 一二九  
 一二八  
 一二七  
 一二六  
 一二五  
 一二四  
 一二三  
 一二二  
 一二一  
 一二〇  
 一一九  
 一一八  
 一一七  
 一一六  
 一一五  
 一一四  
 一一三  
 一一二  
 一一一  
 一一〇  
 一〇九  
 一〇八  
 一〇七  
 一〇六  
 一〇五  
 一〇四  
 一〇三  
 一〇二  
 一〇一  
 一〇〇  
 九九  
 九八  
 九七  
 九六  
 九五  
 九四  
 九三  
 九二  
 九一  
 九〇  
 八九  
 八八  
 八七  
 八六  
 八五  
 八四  
 八三  
 八二  
 八一  
 八〇  
 七九  
 七八  
 七七  
 七六  
 七五  
 七四  
 七三  
 七二  
 七一  
 七〇  
 六九  
 六八  
 六七  
 六六  
 六五  
 六四  
 六三  
 六二  
 六一  
 六〇  
 五九  
 五八  
 五七  
 五六  
 五五  
 五四  
 五三  
 五二  
 五一  
 五〇  
 四九  
 四八  
 四七  
 四六  
 四五  
 四四  
 四三  
 四二  
 四一  
 四〇  
 三九  
 三八  
 三七  
 三六  
 三五  
 三四  
 三三  
 三二  
 三一  
 三〇  
 二九  
 二八  
 二七  
 二六  
 二五  
 二四  
 二三  
 二二  
 二一  
 二〇  
 一九  
 一八  
 一七  
 一六  
 一五  
 一四  
 一三  
 一二  
 一一  
 一〇  
 〇九  
 〇八  
 〇七  
 〇六  
 〇五  
 〇四  
 〇三  
 〇二  
 〇一

八丁目  
 一八八  
 一八七  
 一八六  
 一八五  
 一八四  
 一八三  
 一八二  
 一八一  
 一八〇  
 一七九  
 一七八  
 一七七  
 一七六  
 一七五  
 一七四  
 一七三  
 一七二  
 一七一  
 一七〇  
 一六九  
 一六八  
 一六七  
 一六六  
 一六五  
 一六四  
 一六三  
 一六二  
 一六一  
 一六〇  
 一五九  
 一五八  
 一五七  
 一五六  
 一五五  
 一五四  
 一五三  
 一五二  
 一五一  
 一五〇  
 一四九  
 一四八  
 一四七  
 一四六  
 一四五  
 一四四  
 一四三  
 一四二  
 一四一  
 一四〇  
 一三九  
 一三八  
 一三七  
 一三六  
 一三五  
 一三四  
 一三三  
 一三二  
 一三一  
 一三〇  
 一二九  
 一二八  
 一二七  
 一二六  
 一二五  
 一二四  
 一二三  
 一二二  
 一二一  
 一二〇  
 一一九  
 一一八  
 一一七  
 一一六  
 一一五  
 一一四  
 一一三  
 一一二  
 一一一  
 一一〇  
 一〇九  
 一〇八  
 一〇七  
 一〇六  
 一〇五  
 一〇四  
 一〇三  
 一〇二  
 一〇一  
 一〇〇  
 九九  
 九八  
 九七  
 九六  
 九五  
 九四  
 九三  
 九二  
 九一  
 九〇  
 八九  
 八八  
 八七  
 八六  
 八五  
 八四  
 八三  
 八二  
 八一  
 八〇  
 七九  
 七八  
 七七  
 七六  
 七五  
 七四  
 七三  
 七二  
 七一  
 七〇  
 六九  
 六八  
 六七  
 六六  
 六五  
 六四  
 六三  
 六二  
 六一  
 六〇  
 五九  
 五八  
 五七  
 五六  
 五五  
 五四  
 五三  
 五二  
 五一  
 五〇  
 四九  
 四八  
 四七  
 四六  
 四五  
 四四  
 四三  
 四二  
 四一  
 四〇  
 三九  
 三八  
 三七  
 三六  
 三五  
 三四  
 三三  
 三二  
 三一  
 三〇  
 二九  
 二八  
 二七  
 二六  
 二五  
 二四  
 二三  
 二二  
 二一  
 二〇  
 一九  
 一八  
 一七  
 一六  
 一五  
 一四  
 一三  
 一二  
 一一  
 一〇  
 〇九  
 〇八  
 〇七  
 〇六  
 〇五  
 〇四  
 〇三  
 〇二  
 〇一

繪製者 長田廣吉

北長狹通六丁目地目圖

