

台灣調查資料之一

# 台灣行政概況



中共上海市委第二工作隊編印

1950.3



上海图书馆藏书



A541 212 0016 0892B

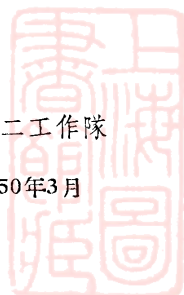


## 說 明

- (1) 本書編印目的，僅係作瞭解僞台灣省政府行政機構的參考。
- (2) 本書材料來源，大部份是根據僞台灣省政府公開的、時間不一的各機關公報、書刊，甚至一部份還是根據前長官公署時之資料，且尚有部份材料缺乏；又因一年來台灣省行政組織及人事更動極為頻繁，故靠此類書籍所得材料，其精確程度當是有限的；例如在縣市政府部份，除台南一縣有較完整的材料外，其他各縣市，僅是依靠零粹材料，拼湊而成，故其精確程度，更為有限。
- (3) 台灣省的官僚機構，相當龐大，但收集資料，極為有限，且本書中，僅係一般行政機構之調查，故不能做到具體詳細，相反的，遺漏及不詳的地方很多。
- (4) 僞「國民政府」及「行政院」等中央行政機構，大部遷至台灣，因無材料，不在此記載。

上海市委第二工作隊

1950年3月

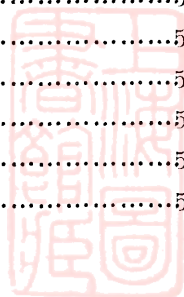




## 目 錄

|                         |    |
|-------------------------|----|
| 第一編 台灣省政府及所屬各機關         | 1  |
| 第一章 省政府本府               | 3  |
| (一) 台灣省政府委員會            | 3  |
| (二) 秘書處                 | 7  |
| (三) 民政廳                 | 9  |
| 山地行政處                   | 11 |
| 地政局                     | 12 |
| (四) 財政廳                 | 12 |
| (附)1946,1947,省地方歲出歲入概算表 | 15 |
| (五) 教育廳                 | 20 |
| 台灣省圖書館                  | 23 |
| 台灣省博物館                  | 24 |
| 省立台中圖書館                 | 25 |
| 省立台東圖書館                 | 25 |
| 國語推行委員會                 | 25 |
| 中國民學校教員甄選委員會            | 26 |
| 省立農學院                   | 27 |
| 省立工學院                   | 27 |

|            |    |
|------------|----|
| 省立師範學院     | 29 |
| 省立台北工業專科學校 | 31 |
| 省立地方行政專科學校 | 31 |
| 編審委員會      | 31 |
| 省立中等學校概況表  | 32 |
| 其他各省立學校    | 36 |
| 省立國民學校     | 36 |
| 台灣書店       | 38 |
| 省立民衆教育館    | 38 |
| (六) 建設廳    | 39 |
| 公共工程局      | 41 |
| 水利局        | 42 |
| 度量衡鑑定所     | 42 |
| 石炭調整委員會    | 43 |
| 民營企業輔導委員會  | 43 |
| 台灣樟腦局      | 43 |
| (七) 交通處    | 45 |
| 鐵路管理局      | 47 |
| 公路局        | 49 |
| 基隆港務局      | 50 |
| 高雄港務局      | 51 |
| 氣象所        | 52 |
| (八) 農林處    | 54 |
| 林產管理局      | 56 |
| 檢驗局        | 57 |
| 獸疫血清製造所    | 58 |
| 機械農墾委員會    | 59 |
| 東部種畜繁殖所    | 59 |



|                    |    |
|--------------------|----|
| 蔗苗繁殖所              | 60 |
| 棉作繁殖場              | 60 |
| 東部作物繁殖場            | 60 |
| 種馬牧場               | 60 |
| 蠶業改良場              | 60 |
| 茶業傳習所              | 61 |
| 花蓮港示範農場            | 61 |
| 農機具實驗製造廠           | 61 |
| 經濟實驗農場             | 61 |
| 農林處(附)台灣區漁業物資處理委員會 | 61 |
| (九) 警務處            | 61 |
| 警察學校               | 63 |
| 保安警察總隊             | 64 |
| 刑事警察大隊             | 64 |
| 警察電訊管理所            | 65 |
| 警察修械所              | 65 |
| 基隆港務警察所            | 65 |
| 高雄港務警察所            | 66 |
| 警民協會               | 66 |
| (十) 社會處            | 67 |
| 合作事業管理處            | 68 |
| 台灣省救濟院             | 69 |
| 台灣省育幼院             | 70 |
| 社會服務處              | 70 |
| 失業救濟委員會            | 70 |
| 省立台中育幼院            | 71 |
| 省立花蓮救濟院            | 71 |
| 省立婦女教養所            | 71 |

|      |             |    |
|------|-------------|----|
|      | 省立高雄救濟院     | 71 |
|      | 省立高雄救濟院澎湖分院 | 71 |
| (十一) | 新聞處         | 71 |
|      | 新生報         | 72 |
|      | 電影攝製場       | 72 |
| (十二) | 衛生處         | 73 |
|      | 檢疫總所        | 74 |
|      | 各省立醫院       | 74 |
|      | 各省立療養院      | 76 |
|      | 省立台北保健館     | 76 |
|      | 省立高級護士職業學校  | 76 |
|      | 山地流動治療隊     | 77 |
|      | 台灣省瘧疾研究所    | 77 |
| (十三) | 人事處         | 78 |
| (十四) | 會計處         | 79 |
| (十五) | 統計處         | 79 |
| (十六) | 設計考核委員會     | 80 |
| (十七) | 機要室         | 81 |
| (十八) | 參事室         | 82 |
| (十九) | 顧問、參議、諮議    | 82 |

## 第二章 省政府各直屬機關 83

|     |           |    |
|-----|-----------|----|
| (一) | 糧食局       | 83 |
| (二) | 煙酒公賣局     | 85 |
| (三) | 物資調節委員會   | 89 |
| (四) | 肥料運銷委員會   | 90 |
| (五) | 公產公物整理委員會 | 90 |
| (六) | 日產清理處     | 90 |



|      |        |     |
|------|--------|-----|
| (七)  | 工業試驗所  | 91  |
| (八)  | 地質調查所  | 92  |
| (九)  | 海洋研究所  | 94  |
| (十)  | 農業試驗所  | 94  |
| (十一) | 衛生試驗所  | 95  |
| (十二) | 糖業試驗所  | 96  |
| (十三) | 水產試驗所  | 97  |
| (十四) | 林業試驗所  | 97  |
| (十五) | 台灣省訓練團 | 98  |
| (十六) | 交響樂團   | 100 |
| (十七) | 台灣省通志館 | 100 |


## 第二編 縣市政府及所屬各機關 ..... 105

### 第一章 縣政府 ..... 107

|     |       |     |
|-----|-------|-----|
| (一) | 台北縣政府 | 107 |
| (二) | 新竹縣政府 | 111 |
| (三) | 台中縣政府 | 115 |
| (四) | 台南縣政府 | 120 |
| (五) | 高雄縣政府 | 136 |
| (六) | 台東縣政府 | 139 |
| (七) | 花蓮縣政府 | 142 |
| (八) | 澎湖縣政府 | 145 |

### 第二章 市政府 ..... 150

|     |       |     |
|-----|-------|-----|
| (一) | 台北市政府 | 150 |
| (二) | 基隆市政府 | 156 |





|     |       |     |
|-----|-------|-----|
| (三) | 新竹市政府 | 162 |
| (四) | 台中市政府 | 168 |
| (五) | 彰化市政府 | 172 |
| (六) | 台南市政府 | 178 |
| (七) | 嘉義市政府 | 183 |
| (八) | 高雄市政府 | 188 |
| (九) | 屏東市政府 | 196 |

### 第三章 區鄉鎮概況表…………… 202

|    |                       |     |
|----|-----------------------|-----|
| 甲、 | 各縣所轄區鄉鎮概況表(八縣)        | 202 |
| 乙、 | 各市所轄區公所名稱及地址一覽表(九市)   | 222 |
| 丙、 | 各縣市所轄市區鄉鎮村里鄰統計表(八縣九市) | 223 |

## 第三編 台灣省司法與法制概況…………… 225

### 第一章 台灣司法概況…………… 227

### 第二章 台灣法制概況…………… 239

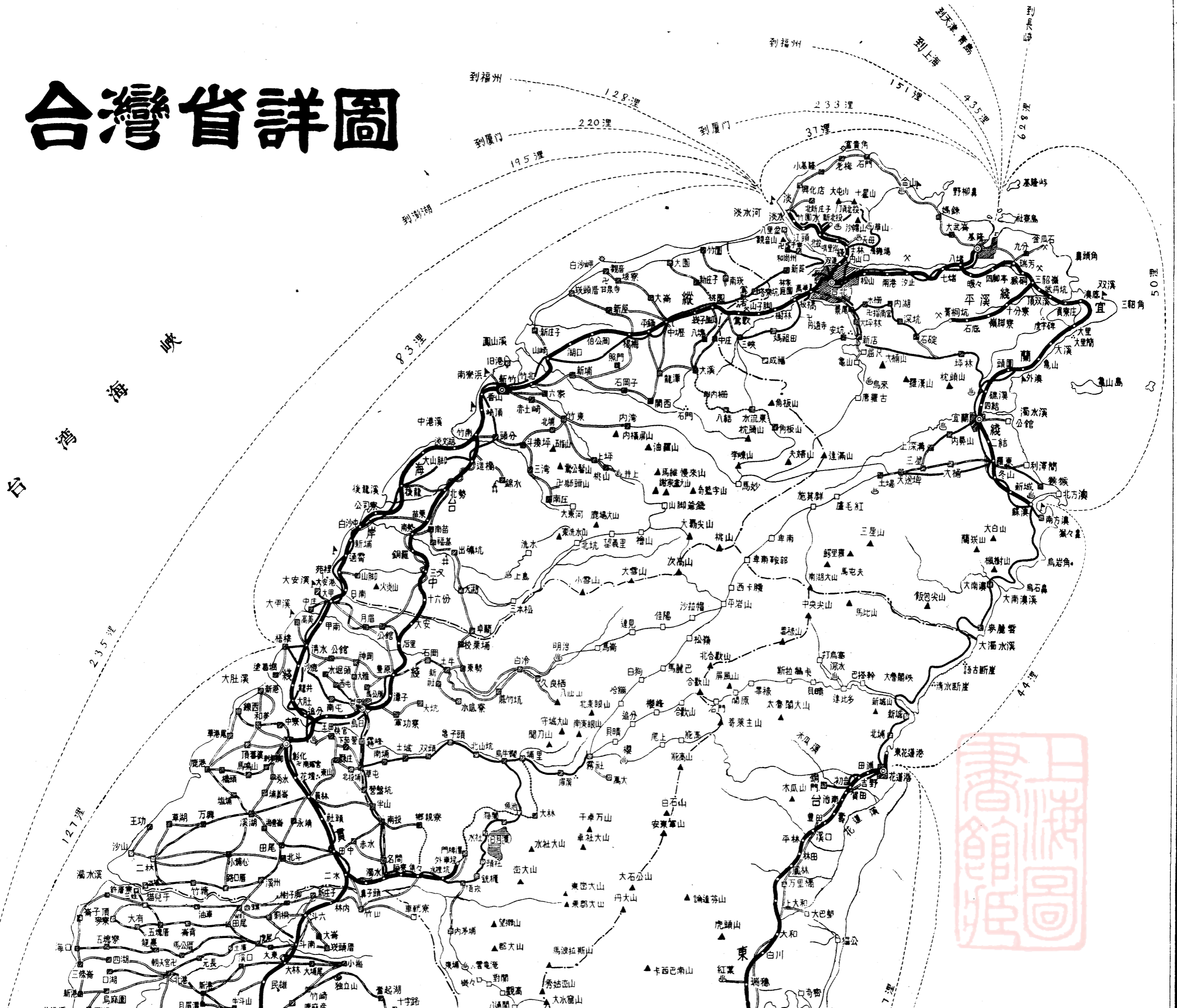
〔附圖一〕 台灣省詳圖…………… 首頁

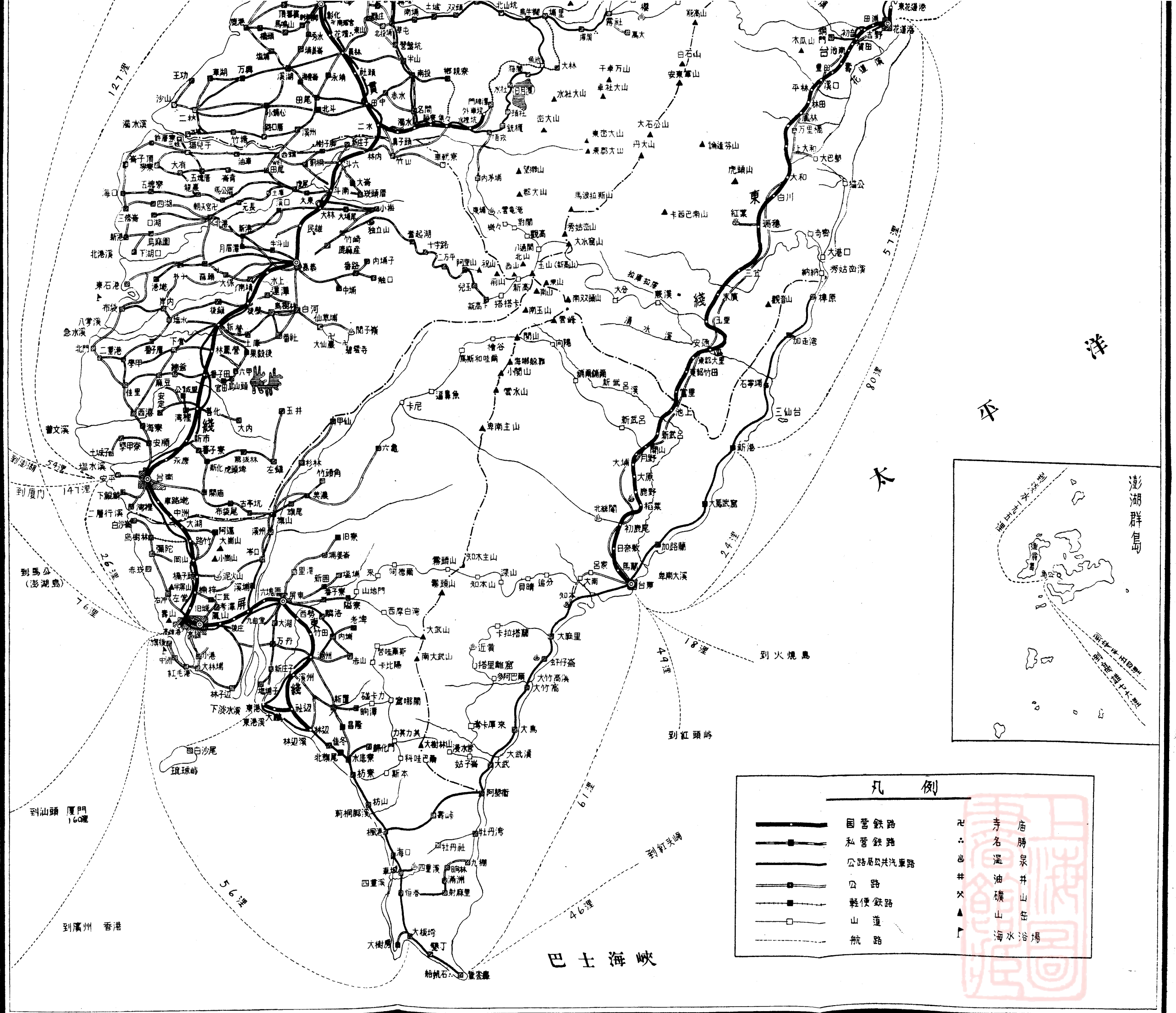
〔附圖二〕 台灣省各縣市轄區

調整計劃圖…………… 103



# 台灣省詳圖



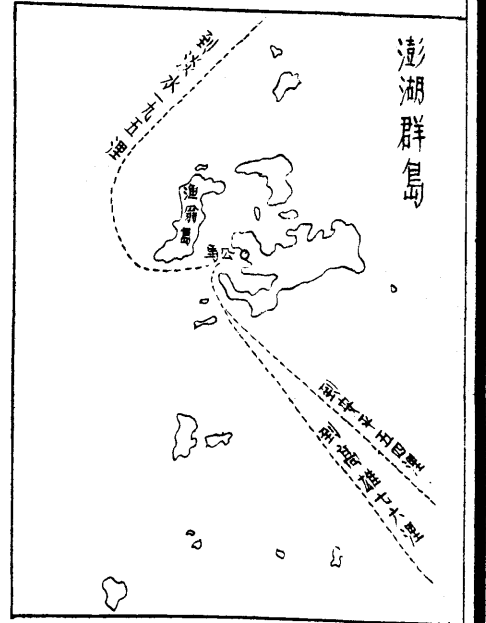


洋

平

水

澎湖群島



凡例

|  |          |  |      |
|--|----------|--|------|
|  | 國營鐵路     |  | 寺    |
|  | 私營鐵路     |  | 名勝   |
|  | 公路局公共汽車路 |  | 溫泉   |
|  | 公路       |  | 油礦   |
|  | 輕便鐵路     |  | 山莊   |
|  | 山道       |  | 海水浴場 |
|  | 航路       |  |      |

巴士海峽

到廣州 香港

到汕頭 廈門 160哩

到馬公 (澎湖島) 76哩

到澎湖 54哩

到廈門 147哩

到馬公 (澎湖島) 76哩

到澎湖 54哩

到廈門 147哩

到馬公 (澎湖島) 76哩

到澎湖 54哩

到廈門 147哩

到馬公 (澎湖島) 76哩

到澎湖 54哩

到廈門 147哩

到馬公 (澎湖島) 76哩

到澎湖 54哩

到廈門 147哩

到馬公 (澎湖島) 76哩

到澎湖 54哩

# 第一編

## 台灣省政府及所屬各機關



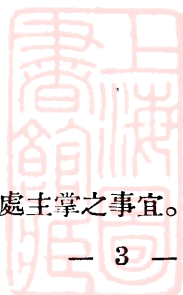
此  
页  
空  
白



# 第一章 省政府本府


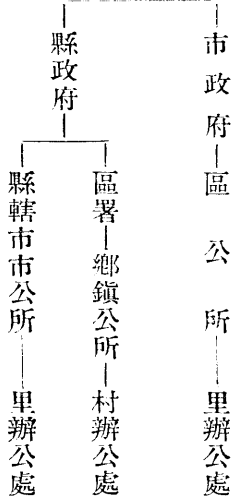
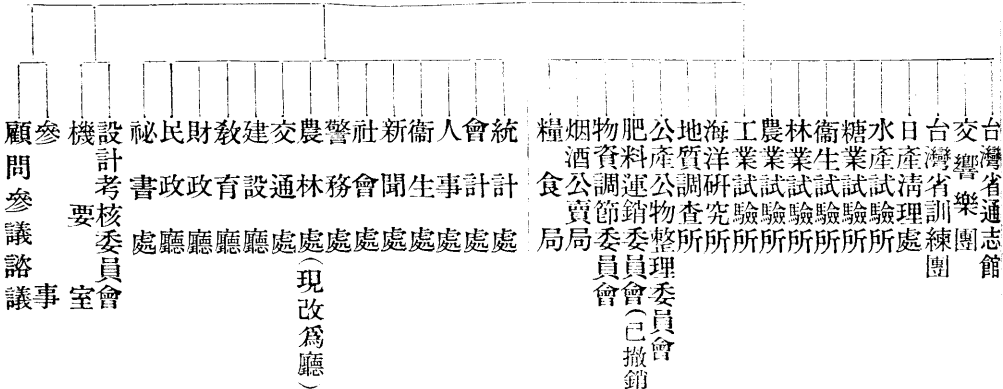
## (一) 台灣省政府委員會

- (1) 名稱：台灣省政府委員會
- (2) 地址：台北市中正東路省政府三樓。電話：5501  
省政府電話總機：3401——3400  
3451——3460
- (3) 主要人事：主席 吳國楨（1949年12月15日通過任命）  
秘書長 浦薛鳳  
委員 楊肇嘉，蔣渭川，彭 德，陳雪屏，  
徐慶鐘，李友邦，李翼中，游彌堅，  
朱文伯，劉兼善，杜聰明，林日高，  
任顯羣，彭孟緝，陳啓清，李連春，  
華清吉，陳尙文，陳天順，陳清芬，  
顏欽賢，鄒清之，等23名。
- (4) 組織系統：（列下表）
- (5) 業務範圍（職權）：  
第一部份  
台灣省政府委員會  
第二部份（各廳處）  
秘書處 專理本府總務及不屬於各廳處主掌之事宜。



# 台灣省政府委員會

省主席



- 民政廳 掌理全省民政事宜。
- 財政廳 掌理全省財務行政事宜。
- 教育廳 掌理本省教育行政暨學術文化事宜。
- 建設廳 掌理本省建設行政事宜。
- 交通處 掌理本省交通行政事務。
- 農林處 掌理本省農林漁牧及其他有關行政事項。
- 警務處 掌理本省警務行政事宜。
- 社會處 掌理本省社會行政事宜。
- 新聞處 (1) 掌理關於圖書、報章、什誌、電影、戲劇等  
審查及指導事項。  
(2) 掌管關於本府圖書報紙什誌之發行事項。  
(3) 掌管關於本府招待記者及發佈新聞事項。  
(4) 掌管關於廣播及幻燈之指導事項。  
(5) 其他有關政務及宣傳之指導事宜。
- 衛生處 掌理全省衛生行政事務。
- 人事處 掌理全省人事行政事宜。
- 會計處 主辦省歲計、會計事務，及監督、指揮處內職員  
暨各機關主辦會計人員。
- 統計處 掌理本府統計事宜。

### 第三部份

顧問參議諮議  
參 事

### 第四部份

- 機要室 掌理本府機要事宜。
- 設計考核委員會 掌理本府施政方針及工作計劃之草  
擬、審議；掌理本府各機關工作計劃之審議；本  
府及各機關之工作進展與成績之考核等事宜。

### 第五部份



糧食局 (1) 掌理本省糧食之籌購、運輸、倉蓄、驗收、加工包裝及軍公糧之配撥事宜。

(2) 掌理本省糧食管制、民食調節、食品工業籌辦、積谷及其他有關糧食事項。

烟酒公賣局 掌理烟酒之產製、購運銷售。

物資調節委員會 統籌調節物資公需及辦理指定物資之進口出口，及其配銷事宜。

肥料運輸委員會 (已撤銷)

公產公物整理委員會 調查與整理省政府所屬各級機關所有之公產公物，以確定其所有權，及限制其所有權中處分權之行使。

工業試驗所 專理考驗工業原料，改良製造方法，鑑定工業製品等事項。

地質調查所 掌理本省地質調查研究事宜

海洋研究所 掌理海洋之生物、地質、化學、物理等科學之研究及其利用事宜。

農業試驗所 掌理農業之研究、試驗及改進事宜。

林業試驗所 掌理全省林業研究、試驗及改進事宜。

衛生試驗所 掌理本省衛生技術之研究、試驗、設計、檢查、鑑定暨協助指導全省衛生醫療機關檢驗事項。

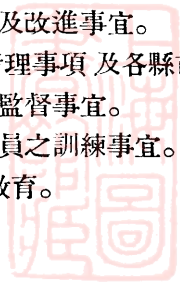
糖業試驗所 掌理蔗糖事業之研究試驗及改進事宜。

水產試驗所 掌理水產業之研究試驗及改進事宜。

日產清理處 掌理本省接收日產之清理事項及各縣市政府日產清理室之指揮監督事宜。

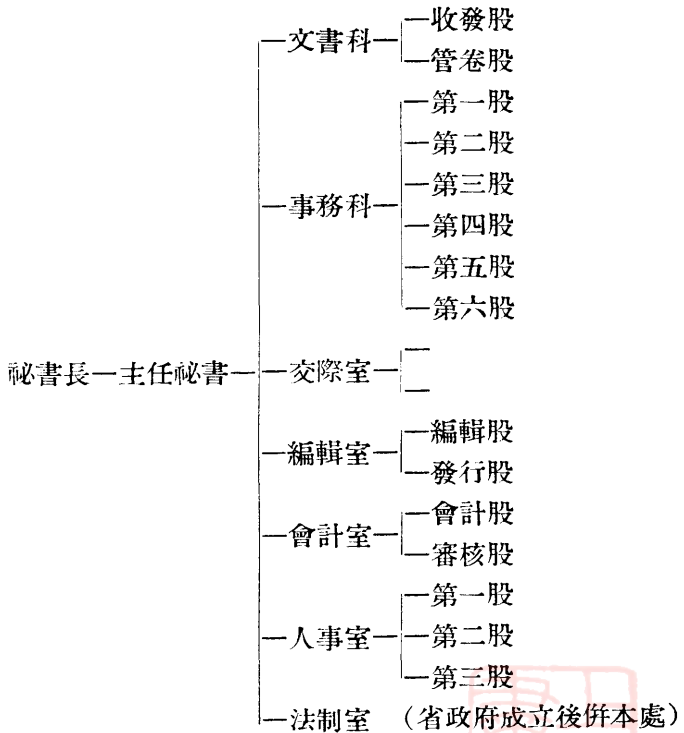
台灣省訓練團 掌理本省地方行政人員之訓練事宜。

交響樂團 發揚音樂藝術，推行音樂教育。



## (二) 秘書處

- (1) 名稱：台灣省政府秘書處
- (2) 地址：台北市中正東路省政府二樓 電話：5500(202分機)
- (3) 主要人事：秘書長 浦薛鳳
- (4) 組織系統：



- (5) 業務範圍(職權)：

文書科 辦理省政府各廳、處、會、室、公文之集中收發與檔案之管理事項。

收發股：辦理省政府各廳、處、會、室之公文集中收發事

項。

管卷股：辦理省政府各廳、處、會、室之檔案集中管理事項。

事務科 辦理省政府事務、文書、出納及財產保管等事宜。

第一股：辦理物品、財產、收發、保管事宜。

第二股：辦理採購及省政府同人膳食事宜。

第三股：辦理本處文書事宜。

第四股：辦理本處出納事宜。

第五股：辦理省政府、賓館、官舍、汽車之管理及公役之開補事宜。

交際室 辦理省政府主席會客及交際事項。

編輯室 辦理省政府公報與政令彙刊及其他刊物之編纂發行事項。

編輯股：主編省政府公報及省政府政令彙刊事項。

發行股：辦理本室一切刊物之發行事項。

會計室 主辦本處會計事項。

會計股：辦理傳票編製，賬冊登記報表編製等事項。

審核股：辦理收支憑證及賬冊報表審核等事項。

人事室 主辦本處人事

第一股：辦理本處人員任免、調遷及擬議與審核統計等事項。

第二股：辦理本處人員考績、考成、獎懲、福利等事項。

法制室 據1947年11月『台灣省政府施政報告』中稱：

前行政長官公署法制委員會，自奉令撤銷後，即由省政府秘書處派員接收，並於該處設置法制室，作為前法制委員會之繼承機構；原有業務中，如本省司法保護會之指導工作，改歸本省高等法院主持。法制室僅處協助地位，有關司法保護之

案卷，均全部移交該院接收。又前長官公署訴願審議委員會，除主任委員一職由長官兼任外，副主委暨全部委員，均由前法制委員會主委及委員分別兼任，省府成立後，即改組為省政府訴願審議委員會，設委員五人，由省府遴派本府高級職員兼任。法制室之主要工作，雖僅限於本省行政法規之草擬，審查，修改，與解釋，以及日治時代諸法令之整理，但人民控告官吏案件之審議，與各機關處理事務時，關於法律意見之諮詢，仍由法制室分別辦理。

(6) 職員人數：

編制員額 秘書長，主任秘書計2人；秘書3人；助理秘書2人；科長3人；室主任3人；專員12—16人；科員63人，編輯15人；辦事員65人；雇員若干人。共計168—172人。（雇員工役及法制室人員未計在內）。

### (三) 民政廳

(1) 名稱：台灣省政府民政廳

(2) 地址：台北市中正東路省政府大樓，電話：省政府總機234分機

(3) 主要人事：廳長 朱佛定(1949年在任) 台北市牯嶺街8號 電話2196

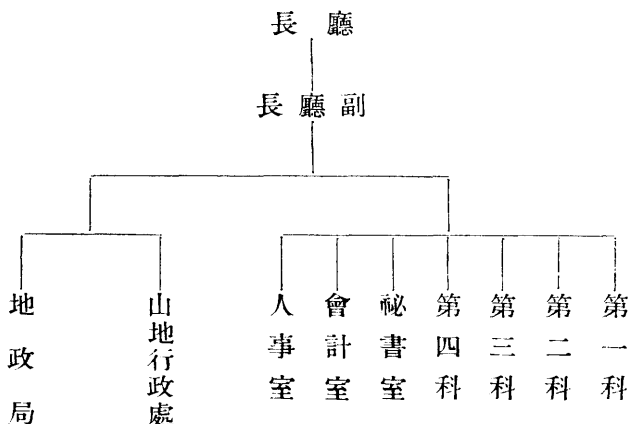
副廳長 翁鈴 台北市大安12甲255段5號

〔廳長 蔣渭川 1949年12月上任〕  
〔廳長 楊肇嘉(1950年1月上任)〕

山地行政處處長 王成章(兼)

地政局局長 沈時可 台北市信義路24號

(4) 組織系統：



(5) 業務範圍(職權)：

第一科 辦理本省地方行政事項。

第二科 辦理本省地方自治事項。

第三科 辦理本省戶籍事項。

第四科 辦理本省協助兵役工役事項。

祕書室 辦理本廳文書、出納、事務及編輯等事項。

文書股：辦理本廳文書、檔案及典守印信等事項。

編輯股：辦理本廳工作報告、宣傳資料，會議記錄之彙編整理及有關編輯其他事項。

出納股：辦理本廳現金出納事項。

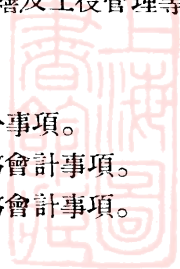
事務股 辦理本廳財產保管、購置、修繕及工役管理等事項。

會計室 主辦本廳會計事項。

歲計股：綜理有關歲計部份事項。

普通公務會計股：綜理有關普通公務會計事項。

特種公務會計股：綜理有關特種公務會計事項。



財務會計股：辦理財務會計事項。

人事室 主辦本廳人事管理。

第一股：辦理本廳及所屬各機關職員任免、調遷之擬議甄審及各縣市行政人員之甄審等事項。

第二股：辦理本廳及所屬各機關人員之考績、考成、獎懲、福利等事項。

山地行政處 掌理本省山地行政事項。

地政局 掌理本省土地行政事項。

(6) 職員人數：

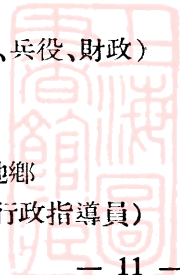
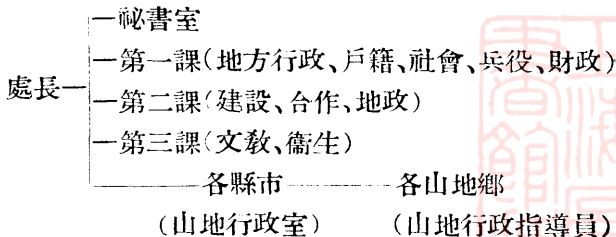
編制員額

本廳 廳長，副廳長2人；秘書2—4人；科長4人；室主任3人；技正2—4人；專門委員4人；專員8人；技士3—6人；技佐3—6人；視察8—12人；科員60—80人；辦事員25—50人；雇員若干人。共計124—183人。  
(雇員及工役未計在內)

## 民政廳各附屬機關

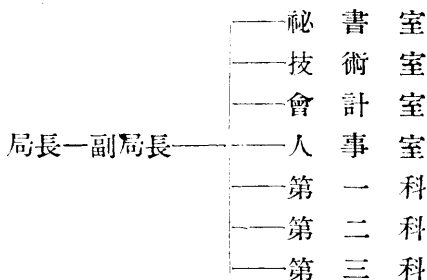
### (一) 山地行政處

- (1) 名稱：台灣省政府民政廳山地行政處
- (2) 地址：在農林處內
- (3) 處長：王成章
- (4) 組織系統：



## (二)地政局

- (1) 名稱：台灣省政府民政廳地政局
- (2) 地址：台北市延平南路 號 電話：2249
- (3) 局長：沈時可 台北市信義路24號
- (4) 組織系統：



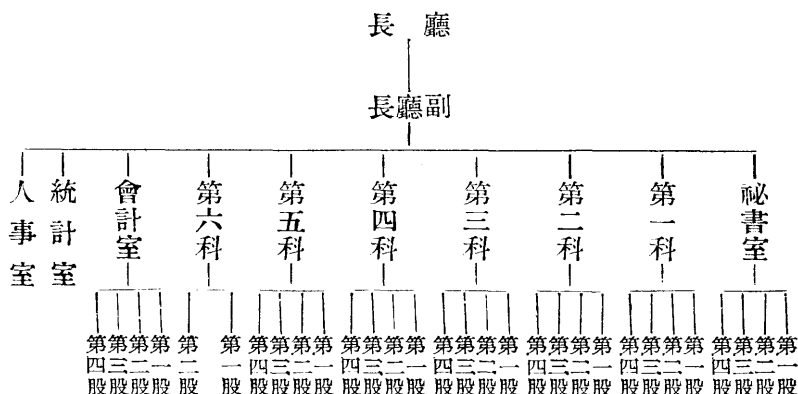
- (5) 職員人數：

編制員額 局長，副局長2人；室主任4人；課長3人；課員20—30人；辦事員10—20人；技正3—6人；技士5—10人；技佐6—10人；視察4—6人；估計專員14人；契據專員12人；雇員若干人。  
共計83—117人(雇員及工役未計在內)

## (四)財政廳

- (1) 名稱：台灣省政府財政廳
- (2) 地址：台北市中正東路省政府大樓 電話 5818 省政府總機284號分機
- (3) 主要人事：廳長 嚴家淦 (靜波) (1949年12月以前)  
台北市重慶南路2段4號  
電話：2010  
任顯羣 (1949年12月上任)  
副廳長 丘斌存 (高基) 台北市愛國西路4號  
電話：2091

(4) 組織系統：



(5) 業務範圍(職權)：

第一科 辦理本省稅務之監征、稽核、統計等事項。

第一股：辦理所得稅臨時利得稅、營業稅督征事項。

第二股：辦理地租家屋稅、繼承稅、登錄稅、通行稅等督征事項。

第三股：辦理砂糖消費稅、清涼飲料稅、筵席印花稅等事項。

第四股：辦理各項稅捐征收之稽核、考成、審核、統計預算等事項。

第二科 辦理本省金融管理事項。

第一股：辦理銀行事項，兼辦文稿。

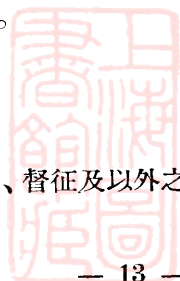
第二股：辦理國際、省際匯兌等事項。

第三股：辦理蔗民金融事項。

第四股：辦理保險信託事項。

第三科 辦理地方財政事項。

第一股：辦理地方稅捐之整理、規劃、督征及以外之審定考核事項。





第二股：辦理地方預算內預算外經臨費支出審核事項。

第三股：辦理公有財產及公營事業之規劃、調查、登記、管理等事項。

第四股：辦理縣市經費支出及預算之審核事項。

第四科 辦理專賣、貿易、公營事業業務之稽核及商業登記事項。

第一股：辦理關於貿易業務之稽核事項。

第二股：辦理關於專賣業務之稽核事項。

第三股：辦理關於貿易專賣以外，各種公營民營企業之稽核事項。

第四股：辦理公司及商業登記事項。

第五科 辦理公庫事項。

第一股：辦理公庫法令撰擬，契約簽訂，代庫銀行之監督考核收支報告等事項。

第二股：辦理庫款收入之催繳、登記、監督、收入報告之審核編製事項。

第三股：辦理公庫歲出事項。

第四股：辦理券契財產保管登記及預算外暨中央款項收付事項。

第六科 分設第一第二兩股。

會計室 主辦本廳會計事項。

第一股：辦理歲計事項。

第二股：辦理審核事項。

第三股：辦理經費會計事項。

第四股：辦理特種公務會計事項。

統計室 辦理本廳統計事項。

人事室 辦理本廳人事管理。

(6) 業務概況：



## 甲、台灣省歷年歲入歲出預算：

### 民國三十五年度(1946年)省歲入歲出概算表：

| 歲 入 門    |               |         | 歲 出 門         |               |         |
|----------|---------------|---------|---------------|---------------|---------|
| 科 目      | 預算數(台元)       | 百分比     | 科 目           | 預算數(台元)       | 百分比     |
| 經 臨 總 計  | 2,486,272,000 | 100.000 | 經 臨 總 計       | 2,486,272,000 | 100.000 |
| 稅 課 收 入  | 324,212,000   | 13.040  | 行 政 支 出       | 71,657,872    | 2.882   |
| 專 賣 收 入  | 733,937,000   | 29.519  | 財 務 支 出       | 275,830,718   | 11.095  |
| 郵 電 收 入  | 51,693,000    | 2.080   | 教 育 及 文 化 支 出 | 132,560,931   | 5.332   |
| 運 輸 收 入  | 346,478,000   | 13.935  | 經 濟 及 建 設 支 出 | 652,840,086   | 26.257  |
| 港 灣 收 入  | 3,495,000     | 0.141   | 衛 生 支 出       | 98,648,566    | 3.968   |
| 農 林 收 入  | 132,839,000   | 5.343   | 社 會 及 救 濟 支 出 | 646,575       | 0.026   |
| 公有營業盈餘收入 | 875,530,000   | 35.214  | 保 警 支 出       | 147,127,363   | 5.918   |
| 罰款及賠償收入  | 1,251,000     | 0.051   | 補 助 支 出       | 413,536,614   | 16.633  |
| 其 他 收 入  | 16,837,000    | 0.677   | 第 一 預 備 金     | 26,035,138    | 1.047   |
|          |               |         | 生 活 補 助 支 出 費 | 578,533,100   | 23.268  |
|          |               |         | 特 別 預 備 金     | 88,854,847    | 3.574   |

### 民國三十五年度(1946年)縣市地方歲入歲出預算表：

| 歲 入 門     |               |        | 歲 出 門         |               |        |
|-----------|---------------|--------|---------------|---------------|--------|
| 科 目       | 預算數(台元)       | 百分比    | 科 目           | 預算數(台元)       | 百分比    |
| 總 計       | 1,946,938,417 | 100.00 | 總 計           | 1,946,938,417 | 100.00 |
| 課 稅 收 入   | 564,765,756   | 29.01  | 政 權 行 使 支 出   | 7,380,194     | 0.38   |
| 分配縣市國稅收入  | 885,093,582   | 45.46  | 行 政 支 出       | 95,953,211    | 4.93   |
| 附 加 稅 收 入 | 37,351,096    | 1.92   | 教 育 及 文 化 支 出 | 78,741,654    | 4.04   |
| 特 賦 支 出   | 4,597,166     | 0.24   | 經 濟 及 建 設 支 出 | 215,298,826   | 11.06  |
| 懲罰及賠償收入   | 1,888,569     | 0.10   | 衛 生 支 出       | 32,807,163    | 1.69   |
| 規 費 收 入   | 31,978,850    | 1.64   | 社 會 救 濟 支 出   | 10,044,056    | 0.56   |
| 信託及管理收入   | 36,550,652    | 1.88   | 保 安 支 出       | 81,690,537    | 4.20   |
| 財產權利之孳息收入 | 94,431,537    | 4.85   | 財 務 支 出       | 69,353,061    | 3.56   |

|            |             |      |            |               |       |
|------------|-------------|------|------------|---------------|-------|
| 公有營業盈餘收入   | 43,400,171  | 2.23 | 債務支出       | 16,958,106    | 0.87  |
| 公有事業收入     | 12,456,790  | 0.64 | 公務員退休及撫卹支出 | 1,659,000     | 0.08  |
| 地方性捐獻及贈與收入 | 1,012,000   | 0.05 | 補助及協助支出    | 10,941,026    | 0.56  |
| 補助收入       | 174,131,828 | 8.94 | 營業報策支出     | 30,840,000    | 1.58  |
| 其他收入       | 34,391,540  | 1.76 | 損失支出       | 1,745,792     | 0.09  |
| 財產及權利收入售價  | 8,731,540   | 0.45 | 其他支出       | 1,185,294,709 | 60.88 |
| 收回資本收入     | 2,842,273   | 0.15 | 預備金        | 108,231,082   | 5.56  |
| 債款收入       | 13,315,600  | 0.68 |            |               |       |

### 民國三十五年度(1946年)縣市地方預算總數分配表：

| 縣市別 | 預算總數(台元)      | 百分比    | 備 | 註 |
|-----|---------------|--------|---|---|
| 總計  | 1,946,938,417 | 100.00 |   |   |
| 台北縣 | 231,323,515   | 11.89  |   |   |
| 新竹縣 | 213,949,614   | 10.9   |   |   |
| 台中縣 | 320,712,259   | 16.47  |   |   |
| 台南縣 | 352,761,537   | 18.12  |   |   |
| 高雄縣 | 192,265,820   | 9.9    |   |   |
| 台東縣 | 57,925,621    | 2.9    |   |   |
| 花蓮縣 | 74,706,122    | 3.8    |   |   |
| 澎湖縣 | 37,053,174    | 1.9    |   |   |
| 台北市 | 141,170,543   | 7.3    |   |   |
| 基隆市 | 30,208,595    | 1.6    |   |   |
| 台中市 | 39,607,615    | 2.04   |   |   |
| 台南市 | 52,208,856    | 2.7    |   |   |
| 高雄市 | 72,053,304    | 3.7    |   |   |
| 新竹市 | 44,807,028    | 2.3    |   |   |
| 嘉義市 | 32,428,015    | 1.7    |   |   |
| 屏東市 | 31,341,469    | 1.6    |   |   |
| 彰化市 | 22,415,330    | 1.2    |   |   |



民國三十六年度(1947年)省歲入歲出概算表：

| 歲 入 門             |                       | 歲 出 門         |                       |
|-------------------|-----------------------|---------------|-----------------------|
| 科 目               | 預算數(台元) 百分比           | 科 目           | 預算數(台元) 百分比           |
| 經 臨 總 計           | 4,116,369,546 100.000 | 經 臨 總 計       | 4,116,369,546 100.000 |
| 稅 課 收 入           | 1,108,367,094 26.980  | 政 權 行 使 支 出   | 5,139,520 0.125       |
| 專 賣 收 入           | 1,000,000,000 24.293  | 行 政 支 出       | 336,023,780 8.161     |
| 罰 款 及 賠 償 收 入     | 2,500,000 0.061       | 教 育 及 文 化 支 出 | 1,048,245,223 25.465  |
| 規 費 收 入           | 43,602,225 1.059      | 經 濟 及 建 設 支 出 | 573,221,176 13.925    |
| 財 產 孳 息 收 入       | 190,000,000 4.616     | 衛 生 支 出       | 79,927,096 1.942      |
| 財 產 售 價 收 入       | 900,000 0.022         | 社 會 及 救 濟 支 出 | 42,695,372 1.037      |
| 營 業 盈 餘 及 事 業 收 入 | 1,757,830,479 42.703  | 保 安 及 警 察 支 出 | 249,819,004 6.069     |
| 其 他 收 入           | 13,169,748 0.266      | 財 務 支 出       | 87,860,506 2.135      |
|                   |                       | 協 助 及 補 助 支 出 | 378,711,991 9.200     |
|                   |                       | 建 設 基 金 支 出   | 1,132,767,664 27.519  |
|                   |                       | 預 備 金         | 181,959,214 4.422     |

民國三十六年度(1947年)縣市地方歲入歲出預算表：

| 歲 入 門             |                       | 歲 出 門         |                      |
|-------------------|-----------------------|---------------|----------------------|
| 科 目               | 預算數(台元) 百分比           | 科 目           | 預算數(台元) 百分比          |
| 總 計               | 3,408,060,277 100.000 | 總 計           | 3,408,060,277 100.00 |
| 分 配 (縣 市) 賦 稅 收 入 | 1,131,046,474 33.18   | 其 他 支 出       | 1,943,079,770 57.02  |
| 稅 課 收 入           | 1,064,523,228 31.25   | 協 助 及 補 助 支 出 | 18,623,813 0.55      |
| 補 助 收 入           | 209,607,000 6.15      | 經 濟 及 建 設 支 出 | 299,637,681 8.79     |
| 其 他 收 入           | 462,969,735 13.57     | 教 育 及 文 化 支 出 | 251,615,355 7.38     |
| 財 產 孳 息 收 入       | 180,393,213 5.30      | 預 備 金         | 212,656,104 6.24     |
| 財 產 售 價 收 入       | 97,608,253 2.85       | 建 設 基 金 支 出   | 176,378,395 5.18     |
| 營 業 盈 餘 及 事 業 收 入 | 81,994,693 2.40       | 行 政 支 出       | 158,621,135 4.65     |
| 規 費 收 入           | 78,177,579 2.29       | 保 安 及 警 察 支 出 | 83,953,154 2.44      |
| 信 託 管 理 收 入       | 58,646,556 1.72       | 財 務 支 出       | 59,083,985 1.73      |

|         |            |      |            |            |      |
|---------|------------|------|------------|------------|------|
| 工程受益費收入 | 22,731,011 | 0.66 | 衛生支出       | 51,273,333 | 1.50 |
| 收回資本收入  | 6,914,822  | 0.20 | 鄉鎮臨時事業費支出  | 35,048,550 | 1.03 |
| 罰款及賠償收入 | 6,369,619  | 0.18 | 債務支出       | 28,565,716 | 0.84 |
| 捐獻及贈與收入 | 4,850,408  | 0.14 | 政權行使支出     | 28,172,272 | 0.83 |
| 公債除借收入  | 2,227,686  | 0.09 | 其他基金支出     | 26,394,010 | 0.78 |
|         |            |      | 社會及救濟支出    | 19,173,641 | 0.56 |
|         |            |      | 公有營業基金支出   | 12,650,000 | 0.37 |
|         |            |      | 公務員退休及撫恤支出 | 3,133,363  | 0.09 |

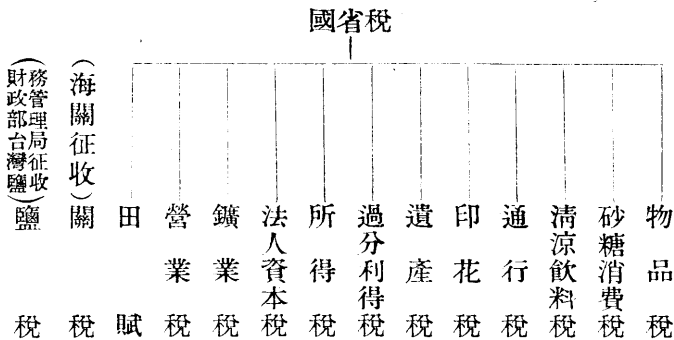
### 民國三十六年度(1947年)縣市地方預算總數分配表：

| 縣市別 | 預算總數(台元)      | 百分比     | 備 | 註 |
|-----|---------------|---------|---|---|
| 總計  | 3,408,060,277 | 100.000 |   |   |
| 台南縣 | 703,890,407   | 20.67   |   |   |
| 台中縣 | 543,370,132   | 15.95   |   |   |
| 新竹縣 | 355,613,725   | 10.55   |   |   |
| 台北縣 | 330,663,917   | 9.52    |   |   |
| 高雄縣 | 277,139,151   | 8.14    |   |   |
| 花蓮縣 | 110,638,820   | 3.30    |   |   |
| 台東縣 | 100,395,689   | 2.96    |   |   |
| 澎湖縣 | 62,228,785    | 1.86    |   |   |
| 台北市 | 234,779,493   | 6.90    |   |   |
| 高雄市 | 114,837,126   | 3.34    |   |   |
| 台南市 | 103,495,080   | 3.06    |   |   |
| 屏東市 | 93,524,030    | 2.75    |   |   |
| 基隆市 | 87,892,942    | 2.55    |   |   |
| 嘉義市 | 72,847,411    | 2.14    |   |   |
| 台中市 | 82,622,146    | 2.42    |   |   |
| 新竹市 | 80,265,761    | 2.35    |   |   |
| 彰化市 | 53,855,662    | 1.56    |   |   |

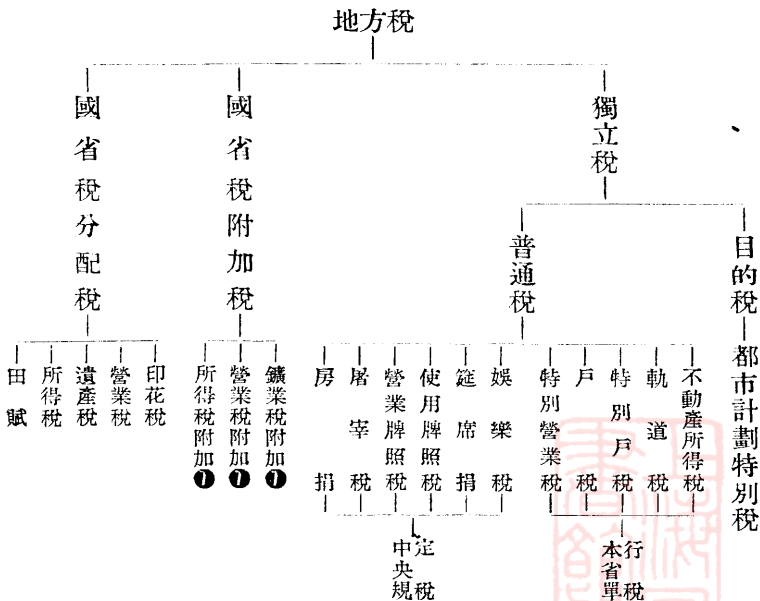


## 乙、台灣現有國省稅及地方稅體系


### (1) 現行國省稅體系



### (2) 現行(各縣市)地方稅體系(1946年10月)

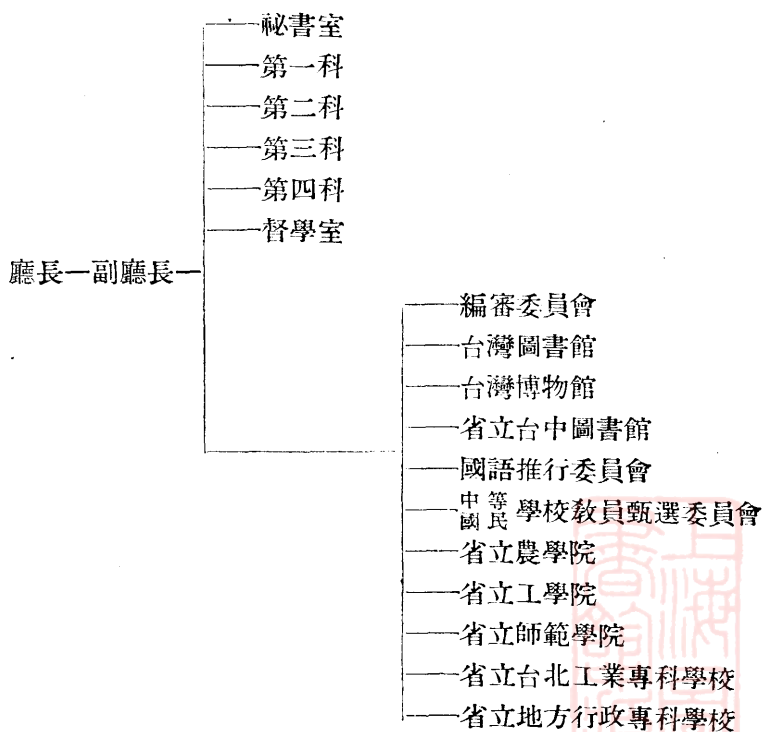


(註 ①暫維舊制尙待整理)



## (五)教育廳

- (1) 名稱：台灣省政府教育廳
- (2) 地址：台北市中正東路，前台北州廳舊址 電話：3284  
省政府總機264分機
- (3) 主要人事：廳長 陳雪屏  
副廳長 謝東閔(求生) 台北市南昌街1196號  
電話：3331
- (4) 組織系統：



(5) 業務範圍(職權):

祕書室

文書股：主辦文書工作。

出納股：主辦出納。

庶務股：主辦本廳總務事宜。

第一科 辦理高等教育及師範教育，考試訓練等事宜。

師範教育股：辦理師範教育及訓練事宜。

高等教育股：辦理留學及高等教育事宜

考試訓練股：辦理考試訓練事宜。

第二科 辦理高等教育及職業教育。

中等教育股：辦理中等教育事宜。

職業教育股：辦理職業教育。

第三科 辦理地方教育行政及國民教育。

地方教育行政股：辦理地方教育行政。

國民教育股：辦理國民教育。

第四科 辦理社會教育事宜。

藝術電化教育股：辦理藝術電化教育。

補習教育股：辦理補習教育。

民衆教育股：辦理民衆教育。

會計室 主辦本廳會計事宜及各所屬機關學校預決算之編核事宜。

統計室 辦理本廳統計事宜。

督學室 辦理本省督學事務。

人事室 辦理本廳人事及所屬各機關學校之人事管理。

(6) 業務對象：(1946年第1學期)

高等教育 計有大學1所，獨立學院4所，共有科數19科，系數31，班級數89，教職員人數1,025人(按大學一所即國立台灣大學，受教育廳之監督。1947年又



成立專科學校一所——省立台北工業專科學校<sup>1)</sup>

中等教育

| 類別   | 所數  | 班級數   | 學生數    | 教職員數  | 備 | 註 |
|------|-----|-------|--------|-------|---|---|
| 普通中學 | 131 | 849   | 41,172 | 2,622 |   |   |
| 師範學校 | 6   | 85    | 3,223  | 270   |   |   |
| 職業學校 | 78  | 602   | 24,703 | 1,870 |   |   |
| 合計   | 215 | 1,536 | 69,098 | 4,762 |   |   |

國民教育

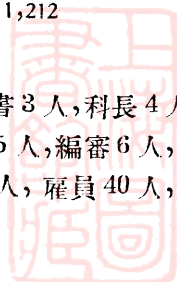
| 類別   | 所數    | 班級數    | 學生數     | 教職員數   | 備 | 註 |
|------|-------|--------|---------|--------|---|---|
| 國民學校 | 1,108 | 13,646 | 822,265 | 15,282 |   |   |
| 幼稚園  | 35    | 69     | 3,611   | 79     |   |   |
| 合計   | 1,143 | 13,715 | 825,876 | 15,361 |   |   |

社會教育

| 機關別 | 所數 | 班級數 | 學生數   | 教職員數     | 備     | 註 |
|-----|----|-----|-------|----------|-------|---|
| 一般式 | 專設 | 113 |       | 383      |       |   |
|     | 附設 | 30  |       | 32       |       |   |
|     | 合計 | 143 |       | 415      |       |   |
| 學校式 | 專設 | 101 | } 731 | } 38,720 | 186   |   |
|     | 附設 | 509 |       |          | 1,026 |   |
|     | 合計 | 610 | 731   | 38,720   | 1,212 |   |

(7) 職員人數：

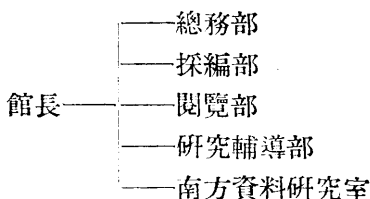
編制員額(本廳)：廳長，副廳長2人，秘書3人，科長4人，室主任3人，督學8人，視察15人，編審6人，科員60—90人，辦事員30—40人，雇員40人，合計：171—211人。



## 教育廳各附屬機關

### (一) 台灣省圖書館

- (1) 名稱：台灣省圖書館
- (2) 地址：台北市襄陽街2號 電話：3261
- (3) 館長：吳克剛 台北市溫州街22巷4號
- (4) 組織系統：



- (5) 業務範圍(職權)：

總務部 掌理文書人事、會計、庶務，及不屬其他各部事項。

採編部 掌理選購、徵集、交換、登記、分類、編目事項。

閱覽部 掌理閱覽、參考、互借、特藏事項。

研究輔導部 掌理調查研究、統計、實驗、視察、輔導工作，人員之進修訓練及各項推廣事項。

南方資料研究室 掌理國內南部及南洋一帶資料之蒐集保存及研究事項。

- (6) 儲存圖書數：(1946年8月)

接收前總督府圖書館及南方資料館圖書：240,000冊

接收時至1946年8月新購圖書：

向台大教授收購

40,000冊

向滬採購

5,000冊

其他各項圖書

1,500冊

伊藤購書

2,000冊



合 計

288,500冊

雜 誌：百餘種

日 報：11種

(7) 職員人數：

編制員額 館長1人，部主任4人，幹事8—12人，助理幹事8—18人，書記3—5人，南方資料研究室主任1人，研究員3人，幹事4—6人，助理幹事3—5人，書記及雇員各4人，合計：43—63人（本館雇員未計在內）

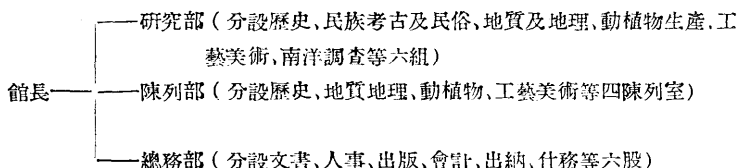
(二) 台灣省博物館

(1) 名稱：台灣省博物館。

(2) 地址：台北市襄陽街2號。 電話：3261

(3) 館長：陳兼善（達夫）台北市和平東路青田街3巷3號

(4) 組織系統：



(5) 設備：

標本及陳列品數(國民黨接收時)

歷 史 部： 1,740件

高 山 族 部： 1,085件

華 南 南 洋 部： 740件

地 質 礦 物 部： 1,615件

動 物 部： 3,138件

植 物 部： 396件

雜 物 部： 120件

合計：8,834件



圖 書：127冊

出版物：出版「科學週報」一種。

(6) 職員人數：

編制員額 館長1人，部主任3人，研究員6人，助理研究員6—18人，管理員4人，標本製作員4—8人，股員6人，書記及雇員若干人，合計30—46人。(書記及雇員未計在內)

(三)省立台中圖書館

(1) 名稱：省立台中圖書館

(2) 地址：台中市自由路

(四)省立台東圖書館

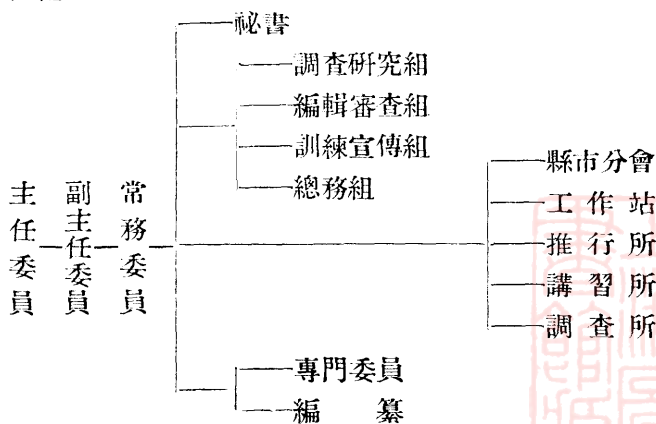
(五)國語推行委員會

(1) 名稱：台灣省國語推行委員會

(2) 地址：台北市南海街西巷 電話：3441

(3) 主管：主任委員 何容 台北市泉州街2號

(4) 組織系統：



(5) 業務範圍(職權):

調查研究組: 辦理關於國語與本省方言系統之調查, 聲音組織之研究及本省(包括高山族)語文教育之研究設計事項。

編輯審查組: 辦理關於國語教材、書報、字典、辭書之收集、編輯、審查等事項。

訓練宣傳組: 辦理關於國語師資之訓練及國語教育之指導宣傳事項。

總務組: 辦理文書、會計、庶務、出納、出版等事項。

(6) 職員人數:

編制員額 主委副主委2人, 常委5—7人, (委員19—25人除少數專任者外均不支薪) 秘書1人, 組長4人, 編輯10—20人, 編審5—10人, 視導8—12人, 幹事8—12人, 辦事員4—8人, 雇員8—10人, 專門委員及編纂若干人, 共計55—86人。(委員專門委員及編纂未計在內)

(六) 中等國民學校教員甄選委員會

(1) 名稱: 台灣省中等國民學校教員甄選委員會

(2) 地址: 台北市教育廳內

(3) 主管: 主任委員:(教育廳廳長兼任)

(4) 組織系統:

主任委員→秘書→幹事→助理幹事→書記

(5) 任務: 本省中小學教員之徵求、登記、甄審與訓練計劃等事項。

(6) 職員人數:

編制員額 主委1人, 委員10—16人, (均兼職不支薪) 秘書1人, 幹事4人, 助理幹事3—5人, 書記3—5人,

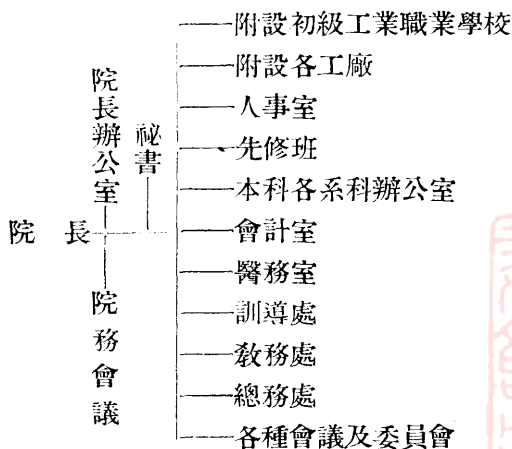
共計11—15人。(主委及委員不計在內)

### (七)台灣省立農學院

- (1) 名稱：台灣省立農學院
- (2) 地址：台中市北屯
- (3) 院長：李亮恭
- (4) 科系：共五系  
農藝系，森林系，農業化學系，農業經濟系，植物病虫害系。  
共計班級數10，并附設有農場。
- (5) 教職員學生人數：  
1945年12月接收時：教職員70人，學生400人。  
1946年下學期：教職員60餘人，學生264人，又新生55人。

### (八)台灣省立工學院

- (1) 名稱：台灣省立工學院
- (2) 地址：台南市
- (3) 院長：王石安
- (4) 組織系統：



(5) 業務概況：

甲、科系 (1) 本科：機械工程系、電機工程系、化學工程系、電化工程系、土木工程系、建築工程系，等六系及電機專科。

每系規定收容學生名額：化學工程系、電化工程系各40人，其他各系各50人合計共280人。

(2) 附設工業職業學校：分機械科、建築科、土木科、電器科等4科；均分初級與高級二班。

每科規定收容學生名額：初高級各40名。四科合計共320名。

乙、教學設備 (1) 本科：

機械工程系：有實驗室7，研究室1，圖書室1，實習工廠5(鑄鐵工廠，鍛工廠，木工廠，配製廠，機工廠)。

電機工程系：有實驗室13，研究室1，工廠實習室1，圖書室1。

化學工程系：有實驗室1、(內分藥品、煤氣輸送、天秤、光度計、恆溫槽、蓄電池、燃燒、蒸溜、照像、儀器儲藏、預備、玻璃細工，及工業化學實驗、分析化學實驗、有機化學實驗、無機化學實驗、物理化學實驗等室)，研究室6，圖書室1。

電化工程系：有實驗室7，專用研究室6，共同研究室5，圖書室1。

土木工程系：實驗室有經緯儀、水準儀、等土木工程儀器多種。

建築工程系：有測風器、晴雨儀等儀器多種。

各系共同科：普通物理實驗室 1，物理預備室 1，X 光線室 1，圖書室 1，儀器室 1（內有儀器 360 種計 1000 餘件）。

本院圖書室：有圖書 24,665 冊，另有外文什誌 115 種（內有百年以上齊全之什誌一種，七十年以上二種，六十年以上一種，五十年七種，四十年以上八種，三十年以上九種，二十年以上十七種，十年以上二十六種）。

(2) 附設工業職校：

機 械 科：有車床、電動機、中形鑽盤、緣出機等實習機械。

電 器 科：有捲線圈機、旋盤、電器熔接器、電鑽、電動機、剪斷機等機械。

建 築 科：有電動機、鋸床、鉋盤、鋸盤、鍋爐等工具機多種。

土 木 科：有六分儀、累盤、水平儀、經緯儀、水泥耐壓實驗器、混凝土混合器、電音、流速計器等。

丙、教職員學生人數 1947 年度：

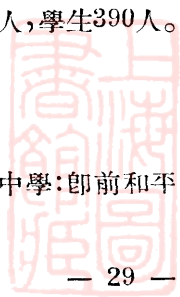
(1) 本院 教職員 183 人，學生 529 人。

(2) 附工 教職員 39 人，學生 390 人。

(九) 台灣省立師範學院

(1) 名稱：台灣省立師範學院

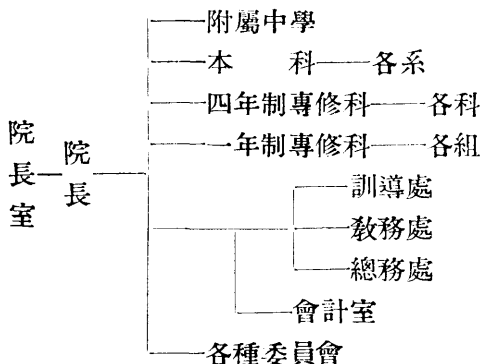
(2) 地址：台北市和平東路 2 段 143 號 附屬中學：即前和平中學，（校址：大安十二甲）





(3) 院長：劉 真

(4) 組織系統：



(5) 業務概況：

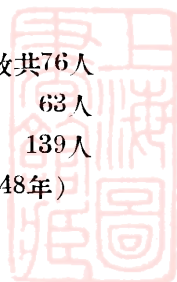
- 甲、科系
- (1) 本科：分教育學系、國文學系、英文學系、史地學系、數學系、理化系、博物學系、體育系、音樂系、藝術系等十系。（原有公民訓練學系已併入教育學系、體育、音樂、藝術三系擬設而尚未設置）。
  - (2) 四年制專修科：分國文、英語、史地、教育、國語、數學、理化、博物、體育、音樂、圖畫勞作等十一個專修科。
  - (3) 一年制專修科：分教育組、音樂組、數學組、史地組等四組。

乙、教職員數（1946年度第一學期）

|         |              |      |
|---------|--------------|------|
| (1) 本院： | 教授副教授、講師、助教共 | 76人  |
|         | 職員           | 63人  |
|         | 合計           | 139人 |

(1) 附屬中學：教職員80餘人（1948年）

丙、學生人數（1946年度第一學期）



- (1) 本院：本科 186人  
          四年制專修科 276人  
          一年制專修科 22人  
          總計 484人

(2) 附中：約1,300人(1948年)

#### (十)台灣省立台北工業專科學校

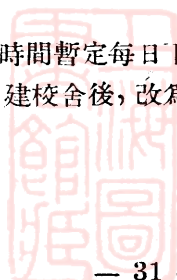
- (1) 名稱：台灣省立台北工業專科學校  
(2) 地址：台北市大安十二甲  
(3) 校長：王石安 (省立工學院院長兼)  
(4) 科系：  
    A 電機工程科  
    B 機械工程科  
(5) 學生及教職員人數不詳

#### (十一)台灣省立地方行政專科學校

- (1) 地址：台北市濟南路一段成功中學內  
(2) 校長：  
(3) 科系：  
    科別：分地方行政，地方財政，地方地政，地方計政四科  
    修業年限：招收大學肄業以上學生。  
        甲種 修業年限一年  
        乙種 招收高中或高級職業學校畢業生，修業年限二年  
(4) 學生人數：額定400—800人。(各科甲，乙兩種各一班至二班，每班五十人)  
(註：該校係於1949年秋季開辦，上課時間暫定每日下午四時至九時，屬夜校性質，計劃自建校舍後，改為日校)

#### (十二)編審委員會

係前台灣省編譯館改組成立者。



### (十三)台灣省立中等學校概況表

1946學年度第一學期(九月止)

| 校名                    | 校長  | 所在地      | 班級數 |    | 學生數 |   |     |     | 備註                                       |
|-----------------------|-----|----------|-----|----|-----|---|-----|-----|--|
|                       |     |          | 高   | 初  | 高   |   | 初   |     |  |
|                       |     |          |     |    | 男   | 女 | 男   | 女   |  |
| 省立台北高級中學              | 李季谷 | 台北市古亭町   | 9   |    | 245 |   |     |     |  |
| 省立台北成功中學              | 何敬燁 | 台北市幸町    | 6   | 13 | 332 |   | 694 |     |  |
| 省立台北建國中學              | 王嘉時 | 台北市龍口町   | 7   | 14 | 238 |   | 674 |     |  |
| 台立台北和平中學<br>(即師範學院附中) | 葉桐  | 台北市大安十二甲 |     | 13 |     |   | 323 | 332 | (1949年已增至30多班)<br>(學生人數一千餘人)<br>(該校尚未恢復) |
| 省立台北仁愛中學              |     | 台北市龍口町   |     |    |     |   |     |     |  |
| 省立基隆中學                | 鍾浩泉 | 基隆市七莊八塔  | 2   | 8  | 90  |   | 397 |     |  |
| 省立宜蘭中學                | 李祖壽 | 宜蘭州巽門    | 3   | 8  | 97  |   | 405 |     |  |
| 省立新竹中學                | 辛志平 | 新竹市赤土崎   | 3   | 8  | 153 |   | 386 |     |  |
| 省立台中第一中學              | 金樹榮 | 台中市大同街   | 6   | 14 | 306 |   | 798 |     |  |
| 省立台中第二中學              | 樓憲  | 台中市梅枝町   | 2   | 4  | 60  |   | 110 | 110 |  |
| 省立彰化中學                | 陳榆生 | 彰化市南郭宇   | 4   | 9  | 202 |   | 490 |     |  |
| 省立台南第一中學              | 蘇惠鏗 | 台南市竹園町   | 5   | 12 | 239 |   | 625 |     |  |
| 台立台南第二中學              | 姜子榮 | 台南市三分子   | 2   | 4  | 70  |   | 200 |     |  |
| 省立嘉義中學                | 康秉玄 | 嘉義市山子頂   | 4   | 12 | 179 |   | 658 |     |  |
| 省立高雄第一中學              | 林景元 | 高雄市三塊厝   | 4   | 11 | 200 |   | 550 |     |  |
| 省立高雄第二中學              | 陳芳草 | 高雄市左營    | 2   | 6  | 50  |   | 247 |     |  |
| 省立高雄第三中學              | 吳國樑 |          |     |    |     |   |     |     | (該校正在招生)                                 |



| 校名         | 校長     | 所在地       | 班級數 |    | 學生數 |     |     |     | 備註            |
|------------|--------|-----------|-----|----|-----|-----|-----|-----|---------------|
|            |        |           | 高   | 初  | 男   | 女   | 男   | 女   |               |
| 省立屏東中學     | 鍾治同    | 屏東市北郊     | 5   | 12 | 168 |     | 582 |     |               |
| 省立台東中學     | 戴明福    | 台東縣台東鎮寶町  | 2   | 6  | 39  |     | 269 |     | (內簡師一班)       |
| 省立馬公中學     | 張振文    | 澎湖縣馬公館    |     | 7  |     |     | 103 | 161 |               |
| 省立花蓮中學     | 林民和    | 花蓮縣花蓮市    | 2   | 6  | 57  |     | 219 |     |               |
| 省立台北第一女子中學 | 胡婉如    | 台北市書院町    | 3   | 10 |     | 109 |     | 471 |               |
| 省立台北第二女子中學 | 鄭英勵    | 台北市上埤頭    | 3   | 14 |     | 130 |     | 700 |               |
| 省立台北第三女子中學 |        | 台北市幸町     |     |    |     |     |     |     | (該校尚未修復)      |
| 省立台北第四女子中學 | 任培道(兼) | 台北市壽町     |     |    |     |     |     |     | (同上)          |
| 省立基隆女子中學   | 孫致和    | 基隆市幸町四町目  | 2   | 5  |     | 19  |     | 194 |               |
| 省立蘭陽女子中學   | 陳保宗    | 宜蘭市珍子滿字撰里 | 2   | 7  |     | 51  |     | 331 |               |
| 省立新竹女子中學   | 姜瑞鵬    | 新竹光復路     | 1   | 9  |     | 48  |     | 396 |               |
| 省立台中第一女子中學 | 余麗華    | 台中市明治町三丁目 | 3   | 14 |     | 117 |     | 672 |               |
| 省立台中第二女子中學 |        |           |     |    |     |     |     |     | (該校未修復)       |
| 省立彰化女子中學   | 黃濬     | 彰化市東門     | 3   | 13 |     | 113 |     | 601 |               |
| 省立台南第二女子中學 | 鍾戡崖    | 台南市桶盤淺    | 4   | 12 |     | 144 |     | 644 |               |
| 省立台南第一女子中學 | 鍾戡崖(兼) |           |     |    |     |     |     |     | (該校未修復)       |
| 省立嘉義女子中學   | 杜宇飛    | 嘉義玉川町     | 3   | 9  |     | 51  |     | 445 |               |
| 省立虎尾女子中學   | 江炳焜    | 台南市虎尾街    | 2   | 7  |     | 48  |     | 291 |               |
| 省立高雄第一女子中學 | 吳伯俊    | 高雄市岑推察    | 1   | 8  |     | 42  |     | 350 |               |
| 省立高雄第二女子中學 | 吳伯俊(兼) |           |     |    |     |     |     |     | (該校已派員籌備正在招生) |



| 校名         | 校長  | 所在地       | 班級數 |    | 學生數 |   |     |     | 備註      |
|------------|-----|-----------|-----|----|-----|---|-----|-----|---------|
|            |     |           | 高   | 初  | 高   |   | 初   |     |         |
|            |     |           |     |    | 男   | 女 | 男   | 女   |         |
| 省立屏東女子中學   | 李志傳 | 屏東市仁愛路3丁目 | 3   | 9  |     |   | 109 | 444 |         |
| 省立台東女子中學   | 林進生 | 台東縣台東鎮    | 1   | 5  |     |   | 11  | 181 | (內簡師一班) |
| 省立花蓮女子中學   | 虞孝昭 | 花蓮縣花蓮市    | 2   | 8  |     |   | 30  | 246 | (內簡師一班) |
| 省立台北師範學校   | 李季谷 | 台北市龍安街    | 18  |    |     |   | 720 |     |         |
| 省立台北女子師範學校 | 任培道 | 台北市東門內街   | 13  |    |     |   | 495 |     |         |
| 省立台中師範學校   | 洪標  | 台中市       | 13  |    |     |   | 739 |     |         |
| 省立新竹師範學校   | 胡立人 | 新竹市       | 10  |    |     |   | 391 |     |         |
| 省立台南師範學校   | 張忠仁 | 台南市       | 21  |    |     |   | 194 |     |         |
| 省立屏東師範學校   | 張效良 | 屏東市       | 6   |    |     |   | 300 |     |         |
| 省立宜蘭農業職業學校 | 陳霖蒼 | 台北縣宜蘭市    | 2   | 8  | 99  |   |     | 76  |         |
| 省立新竹農業職業學校 | 陳克英 | 新竹縣苗栗鎮    |     | 6  |     |   |     | 257 |         |
| 省立桃園農業職業學校 | 林策  | 新竹縣桃園鎮    | 3   | 19 | 120 |   |     | 417 |         |
| 省立台中農業職業學校 | 林澄秋 | 台中市       | 4   | 9  | 49  |   |     | 430 |         |
| 省立嘉義農業職業學校 | 劉傳來 | 嘉義市下路頭    | 3   | 8  | 132 |   |     | 404 |         |
| 省立台南農業職業學校 | 李道坦 | 台南市永康林    | 4   | 10 | 112 |   |     | 441 |         |
| 省立屏東農業職業學校 | 廖季清 | 屏東市民生路    | 5   | 19 | 132 |   |     | 385 |         |
| 省立花蓮農業職業學校 | 吳懷瑾 | 花蓮市       |     | 8  |     |   |     | 276 |         |
| 省立員林農業職業學校 | 呂英明 | 員林區員林萬年町  | 2   | 8  | 100 |   |     | 422 |         |
| 省立新竹工業職業學校 | 杜承濟 | 新竹市東門町    |     | 10 |     |   |     | 390 |         |
| 省立台中工業職業學校 | 朱汝復 | 台中市下橋子頭   | 5   | 15 | 85  |   |     | 587 |         |



| 校 名           | 校 長    | 所 在 地  | 班級數 |    | 學 生 數 |   |     |   | 備 註 |
|---------------|--------|--------|-----|----|-------|---|-----|---|-----|
|               |        |        |     |    | 高 初   |   | 男 女 |   |     |
|               |        |        | 高   | 初  | 男     | 女 | 男   | 女 |     |
| 省立彰化工業職業學校    | 吳 鑑 湖  | 彰化市牛欄子 | 2   | 18 | 61    |   | 362 |   |     |
| 省立台南工業職業學校    | 陳 重    | 台南市永康鄉 | 5   | 15 | 71    |   | 511 |   |     |
| 省立工學院附設工業職業學校 | 王石安(兼) | 台南市後甲  |     | 8  |       |   | 247 |   |     |
| 省立嘉義工業職業學校    | 老 瑞 沅  | 嘉義市山子頂 | 2   | 8  | 71    |   | 327 |   |     |
| 省立高雄工業職業學校    | 李 鐘 淵  | 高雄市灣內  | 14  | 18 | 240   |   | 977 |   |     |
| 省立花蓮工業職業學校    | 陳 炳 垣  | 花蓮市    |     | 9  |       |   | 225 |   |     |
| 省立台北商業職業學校    | 鍾 樂 士  | 台北市幸町  | 3   | 10 | 138   |   | 470 |   |     |
| 省立新竹商業職業學校    | 王 儀    | 新竹市赤土町 | 2   | 7  | 69    |   | 358 |   |     |
| 省立台中商業職業學校    | 江 文 章  | 台中市新高町 | 4   | 12 | 150   |   | 573 |   |     |
| 省立彰化商業職業學校    | 右 鼎    | 彰化市南郊  | 4   | 11 | 160   |   | 541 |   |     |
| 省立嘉義商業職業學校    | 江 知 亭  | 嘉義市宮前町 | 2   | 3  | 68    |   | 169 |   |     |
| 省立高雄商業職業學校    | 林 東 塗  | 高雄市大埔  | 3   | 7  | 97    |   | 336 |   |     |
| 省立基隆水產職業學校    | 周 監 股  | 基隆市濱町  | 3   | 9  | 35    |   | 132 |   |     |
| 省立澎湖初級水產職業學校  | 吳 南    | 澎湖縣馬公鎮 |     | 3  |       |   | 86  |   |     |
| 省立高級醫事職業學校    |        | 台北市內口街 |     | 6  |       |   |     |   |     |
| 省立基隆水產學校高雄分校  | 周監股(兼) |        |     | 3  |       |   | 120 |   |     |

總

計

省 立 中 等 學 校  
共 73 所

班 級 數  
786 班

學 生 數  
34,548 名

備 註  
1946年以後各校學生人數均有增加



#### (十四)其他各省立學校

- (1) 省立台北盲啞學校  
地址：台北市  
班級數：12班（1947年11月）  
教職員數：22人（同上）  
學生人數：104人（同上）
- (2) 省立台南盲啞學校  
地址：台南市  
班級數：9班（1947年11月）  
教職員數：18人（同上）  
學生人數：119人（同上）
- (3) 省立汽車修理駕駛職業補習學校  
地址：台北市大龍峒
- (4) 省立台北補習學校  
地址：台北市  
班級數：1班（語文專修班）  
教職員數：18人（1947年6月）  
學生人數：250人（1947年6月）
- (5) 省立台中補習學校（在台中市）
- (6) 省立台南補習學校（在台南市）
- (7) 省立工業技術練習生養成所（有9所）

#### (十五)各省立國民學校

- (1) 省國語推行委員會實驗小學  
地址：台北市省國語推行委員會內  
校長：方志平  
班數：15班（1946年度）



學生數：447人（1946年度）

(2) 省立台中師範附屬小學

地址：台中市

校長：洪標

班數：15班（1946年度）

學生數：616人（同上）

(3) 省立新竹師範附屬小學

地址：新竹市

校長：郭漢卿

班數：15（1946年度）

學生數：952人（1946年度）

(4) 省立台北師範附屬小學

地址：台北市

校長：王鴻年

班數：14班（1946年度）

學生數：578人（同上）

(5) 省立台北女子師範附屬小學

地址：台北市

校長：張金鑑

班數：13班（1946年度）

學生數：844人（同上）

(6) 省立台南師範附屬小學

地址：台南市

校長：王金泉

班數：16班（1946年度）

學生數：645人（同上）

教職員數：

(7) 省立屏東師範附屬小學





地址：屏東市

校長：張自北

班數：15班（1946年度）

學生數：572人（同上）

(8) 省立輔仁小學(日僑小學)

地址：台北市

校長：徐敘賢

班數：23班（1946年度）

學生數：1,432人(同上)

以上八校合計130班，學生6,124人。又1945年度下期結束時上列八校計有126班，學生5,840人，教職員2080人。

### (十六)台灣書店

地址：台北市重慶南路

業務：出版及供應本省中小學教科書及一般書刊。

1946年12月至1947年5月半年內計出版小學用書926,500冊，中學用書123,434冊，一般書刊148,000冊，合計1,197,934冊，同時銷售外版書刊150種，計10,000冊。

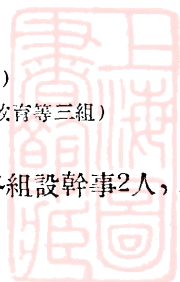
### (十七)台灣省立民衆教育館

四所(分設於台北,台中,台南等地)

(1) 組織概況：

館長—  
—總務部(分設文書,會計,庶務等三組)  
—教導部(分設教學,閱覽,健康等三組)  
—生產部(分設職業指導,實習推廣等二組)  
—藝術部(分設電影教育,戲劇教育,音樂教育等三組)  
—研究輔導部(分設研究,輔導等二組)

(2) 編制員額：各館設館長1人，主任5人，各組設幹事2人，助理幹事及雇員若干人。



## (六)建設廳

- (1) 名稱：台灣省政府建設廳  
(2) 地址：台北市中正東路前台北州廳舊址 電話：3312  
省政府總機326分機  
(3) 主要人事：廳長 楊家瑜（瑾叔）台北市溫州街15號，  
電話3859

[彭 德（1949年12月上任）]

副廳長 陳尙文（周）台北市杭州南街1段47  
號，電話5933

主任祕書 萬斯選 台北市潮州街南昌街口。  
公共工程局局長 顧儉德 台北市麗水街19  
號，電話4100

水利局局長 章錫綬（增康）台北市中山北  
路65巷37號，電話6150

度量衡鑑定所所長 柳培潛 台北市金山街  
21巷30號，電話6075

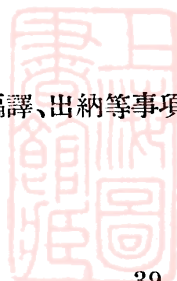
石炭調整委員會主任委員 楊家瑜（兼）  
民營企業輔導委員會主任委員 張騰發（晴嵐）  
台北市杭州南路1段71巷34號，電話3234

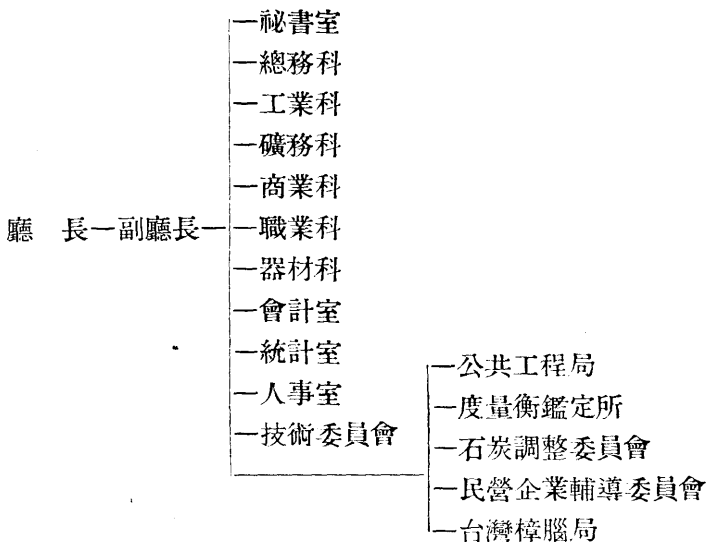
台灣樟腦局局長 徐學文 台北市大安十二甲  
736巷3號，電話2725

(4) 組織系統：（見下表）

(5) 業務範圍(職權)：

- 祕書室 辦理本廳事務、文書、機要、編譯、出納等事項。  
工業科 辦理本省工業行政事宜。  
礦務科 辦理本省礦務行政事宜。  
商業科 辦理本省商業行政事宜。





職業科 辦理本省產業員工之調查、統計、人方法令之擬定施行及勞工福利等事項。

會計室 辦理本廳會計事宜。

統計室 辦理本省工礦產業之調查統計事宜。

器材科 辦理合種工業器材原料之採購儲運供配等事項。

人事室 辦理本廳及所屬各機關人事。

(6) 職員人數：

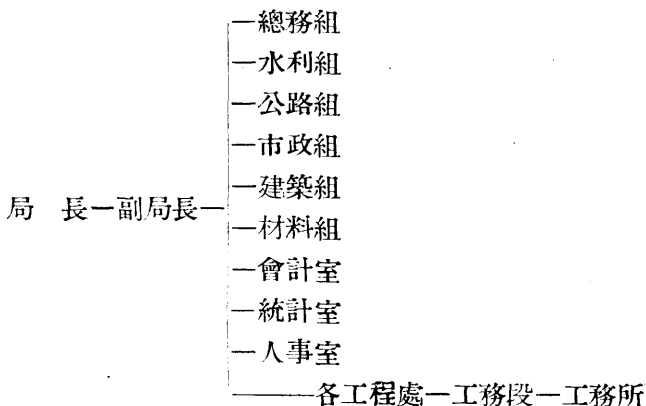
編制員額：

本廳 廳長副廳長2人，祕書3—5人，科長6人，室主任4人，技正20—30人，技士78人，技佐95人，編審5人，視察10人，科員80人，辦事員100人，專門委員專員及雇員若干人，共計403—415人。(專門委員專員，及雇員未計在內)

# 建設廳各附屬機構

## (一)公共工程局

- (1) 名稱：台灣省建設廳公共工程局
- (2) 地址：台北市重慶南路12號，電話2010
- (3) 局長——顧儉德 台北市麗水街19號，電話4100
- (4) 組織系統：



### (5) 業務範圍(職權)：

- 本局 掌理全省公共工程事宜。
- 總務組 辦理本局文書、事務、出納等事宜。
- 水利組 辦理本省水利工程之設計、實施及督導等事宜。
- 公路組 辦理本省公路工程之設計、實施及督導等事宜。
- 市政組 辦理都市計劃及自來水道路公園等工程事宜。
- 建築組 辦理本省公共房屋之營繕事宜。
- 材料組 辦理工程材料之採購、登記、儲運等事宜。
- 會計室 主辦本局會計事宜。
- 統計室 主辦本局統計事宜。

人事室 主辦本局及各工程處人事。

各工程處 辦理各項工程之實施，并指揮監督所屬各務工段、工務所。

(6) 職員人數：

編制員額：局長副局長3人，主任工程師4人，組長2人，室主任3人，課長21人，副總工程司2—3人，督察工程司3—5人，正工程司15—25人，副工程司20—30人，幫工程司25—35人，工務員40—45人，祕書2人，專員4—6人，視察3—5人，課員20—30人，辦事員20—30人，雇員20—30人，統計員5人，合計216—288人。

(各工程處) 每處設主任1人，工程司1—2人，副工程司1—3人，幫工程司2—6人，工務員2—8人，助理工務員5—20人，監工員5—10人，課長2人，課員2—5人，辦事員2—12人，雇員3—12人，合計26—89人。

## (二)水利局

(1) 名稱：台灣省建設廳水利局

(2) 地址：台北市青島東路。電話：5358

(3) 局長 章錫綬（增康）台北市中山北路65巷37號。

電話：6150

(4) 組織系統：總局設台北，其他各縣市均設有分局，區設支部。

(5) 業務：管理全省水利行政，維持水利秩序等。

## (三)度量衡鑑定所

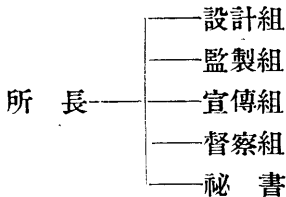
(1) 名稱：台灣省建設廳度量衡鑑定所



(2) 地址：台北市南昌街52號(南海街口) 電話3782

(3) 所長 柳培潛 台北市金山街21巷30號

(4) 組織系統：



(5) 業務範圍：

- ① 標準度量衡器之運銷與推行。
- ② 標準度量衡器之鑑定與取締。
- ③ 實行標準度量衡制法令之執行與宣導。
- ④ 其他有關標準度量衡制之推行事宜。

#### (四)石炭調整委員會

(1) 名稱：台灣建設廳石炭調整委員會

(2) 地址：台北市昆明路。 電話：2372

(3) 主管：主任委員——楊家瑜(兼)

#### (五)民營企業輔導委員會

(1) 名稱：台灣省建設廳民營企業輔導委員會

(2) 地址：台北中正東路省政府建設廳內。 電話：3132

(3) 主管：主任委員 張騰發(晴嵐)台北市杭州南路1段71巷34號。 電話：3234

註： 1949年12月決定擴大編製，加強領導，主委由建設廳長兼任，並增聘各重要企業代表及台大、台南兩工學院院長和專家技術人員等30餘名擔任該會委員。

#### (六)台灣樟腦局

(1) 名稱：台灣省建設廳樟腦局

(2) 地址：本局 台北市南昌街10號。 電話：3430

南門工廠 台北市南昌街10號。

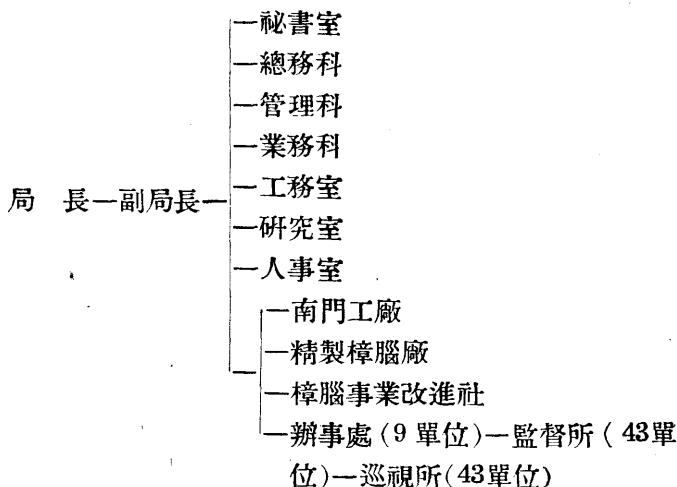
精製樟腦廠 台北市中正東路2段9巷2號。

(3) 局長 徐學文 台北市大安十二甲736巷3號。電話：2725

南門工廠廠長 劉欽侯。

精製樟腦廠廠長 劉百浩。

(4) 組織系統：



(5) 設備：

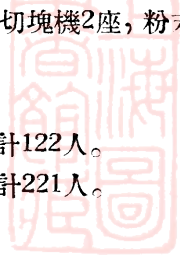
南門工廠：蒸溜塔12座，冷卻塔1座，油加熱釜2座，分溜鍋2座，連續昇華裝置4座，直火昇華釜2座，芳油處理裝置及他皮尼油處理裝置各1座。

精製樟腦廠：乾油鍋爐9座，鍋90個，連續精製裝置1套，結晶室2座，樟腦壓榨機5座，切塊機2座，粉末機1座，其他設備全套。

(6) 職工人數：

本局 職員94人，工人 28人，合計122人。

南門工廠 職員73人，工人148人，合計221人。



精製樟腦廠 職員 23人，工人103人，合計126人。  
各辦事處 職員229人，工人114人，合計343人。  
總計：職員419人，工人393人，合計812人。

## (七)交通處

- (1) 名稱：台灣省政府交通處。  
(2) 地址：台北市中正東路省政府內。 電話：3222，省政府  
總機302號分機

(3) 主要人事：

處長 陳清文 台北市鄭州街3巷7號， 電話：2316

副處長 華壽嵩(維嶽)台北市潮州街568號，  
電話：2498

設計考核委員會主委 陳清文(兼)

鐵路管理局局長 郎鐘騷 台北市西寧南路鐵路招待所。

公路局局長 華壽嵩 台北市潮州街568號。  
電話：2498

基隆港務局局長 徐人壽 基隆市中正區中正二路本局  
宿舍。 電話：基隆29號

高雄港務局局長 林則彬 高雄市哨頭船。  
電話：高雄18號

氣象所所長 薛鐘彝 台北市公園路64號。 電話：2106

(4) 組織系統：(見下表)

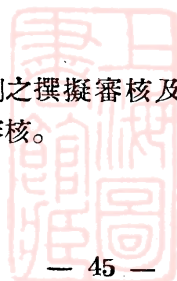
(5) 業務範圍(職權)：

秘書室 辦理本處文書，機要等事項，

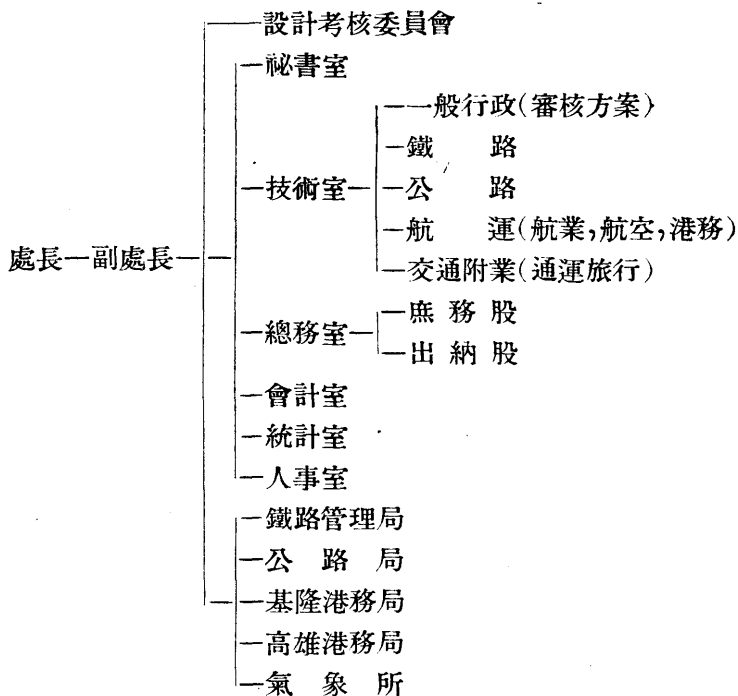
技術室 辦理本處及所屬各機關工作計劃之撰擬審核及  
各項交通事業之計劃與方案之審核。

總務室 辦理本處庶務及出納事項。

會計室 辦理本處會計事項。







統計室 辦理本處統計事項。

人事室 辦理本處及所屬各機關人事管理。

(6) 職員人數：

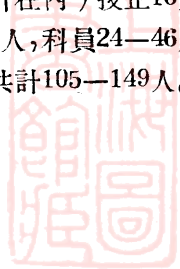
編制員額

本處：處長副處長2人，秘書3人，室主任4人（秘書室由秘書兼，技術室由技正兼，不計在內）技正16人，技士8人，專門委員4人，視察8人，科員24—46人，辦事員24—46人，雇員12人。共計105—149人。

現有人數（1948年1月）

職員數 123人，

工人數 42人，

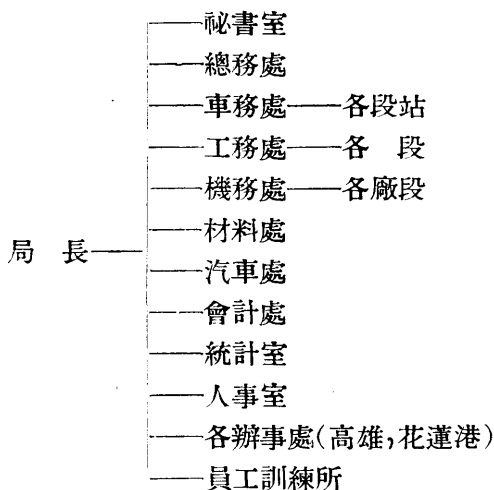


合 計 165人。

## 交通處各附屬機關

### (一)鐵路管理局

- (1) 名稱：台灣省交通處鐵路管理局。
- (2) 地址：台北市延平北路1段2號。 電話：6310 至 6319
- (3) 局長 郎鐘騄 台北市西寧南路鐵路招待所
- (4) 組織系統：



### (5) 業務概況：

(甲) 全路鐵道里程數：(1946年10月) 1,572.1公里。

全路車站數(全上) 189站。

(乙) 全路機車車輛數(1947年5月)

|    |   |     |       |
|----|---|-----|-------|
| 機車 | } | 完 好 | 191輛, |
|    |   | 待 修 | 66輛,  |
|    |   | 合 計 | 257輛。 |



|    |   |      |         |
|----|---|------|---------|
| 客車 | { | 完好   | 364輛,   |
|    |   | 待修   | 133輛,   |
|    |   | 合計   | 497輛。   |
| 貨車 | { | 完好   | 5,046輛, |
|    |   | 待修   | 896輛,   |
|    |   | 合計   | 5,942輛。 |
| 總計 | { | 完好車輛 | 5,601輛, |
|    |   | 待修車輛 | 1,095輛, |
|    |   | 共計   | 6,696輛。 |

(丙) 全路各綫運輸能量：

| 線別  | 段別     | 軌道種類 | 每日最大列車數 | 每列車最大牽引力            |
|-----|--------|------|---------|---------------------|
| 縱貫綫 | 基隆—台北  | 雙軌   | 29      | 3,500噸              |
|     | 台北—新竹  | 雙軌   | 29      |                     |
|     | 新竹—竹南  | 雙軌   | 29      |                     |
|     | 竹南—彰化  | 單軌   | 24      |                     |
|     | 彰化—嘉義  | 單軌   | 24      |                     |
|     | 嘉義—台南  | 單軌   | 24      |                     |
| 屏東綫 | 高雄—林邊  | 單軌   | 19      | 350噸                |
|     | 林邊—東港  | 單軌   | 13      |                     |
| 宜蘭綫 | 八堵—蘇澳  | 單軌   | 12      | 250噸                |
| 台中綫 |        | 單軌   | 14      | 上行150噸 下行350噸       |
| 淡水綫 |        | 單軌   | 22      | 祇能行駛較小型機車，牽引力約為200噸 |
| 平溪綫 |        | 單軌   | 14      |                     |
| 集集綫 |        | 單軌   | 11      |                     |
| 台東綫 | 花蓮港—玉里 | 單軌   | 24      |                     |
|     | 玉里—台東  | 單軌   | 24      |                     |

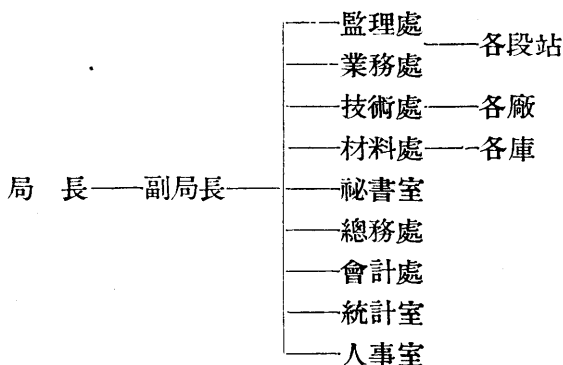
(6) 員工人數：  
現有員額：



本局 1947年12月全局職工數  
 1,476人(職員1,216,工人260)  
 全路 1947年11月全路員工總數  
 14,255人(職員4,761,工人9,494)

## (二)公路局

- (1) 名稱：台灣省公路局
- (2) 地址：台北市中正西路台航大樓三樓 電話：2929
- (3) 局長 華壽嵩 台北市潮州街568號。 電話：2948
- (4) 組織系統：



### (5) 業務概況：

甲．營業里程：1,610.9 公里。(1948年11月)

行車班次：固定班車 每日班車為 1,234次，每日行車公里為26,448.6公里。

- 乙．主要營業路線：
- ①台北段(台北—基隆,台北—新竹,台北—淡水)。
  - ②台中段(台中—豐原,台中—苑裏,台中—彰化,台中—二水)。
  - ③高雄段(高雄—嘉義,高雄—台南)。

高雄—屏東)。

④枋寮段 (枋寮—林邊屏東, 枋寮—台東, 枋寮—鵝鑾鼻, 枋寮—滿州)。

⑤花蘇段 (蘇澳—花蓮港)。

⑥基隆市區

⑦台北市區

營業車輛：客車 可用及待修者95輛,報廢及擬予報廢者67輛,合計：162輛。

貨車 可用及待修者48輛,報廢者 13 輛,合計61輛。

客貨車總計 223輛。(1946年5月底狀況)

丙. 汽車監理：檢驗及換發汽車牌照數：各種機動車 3,800輛。(1947年6月)

核發汽車駕駛人執照 核發執照 8,534人。(1947年6月)

(6) 職工人數：

現有人數 (1947年12月底)

本局 319人 (內職員220人,工人99人)。

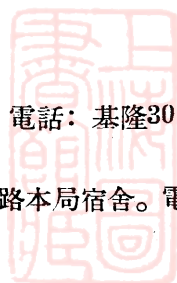
各、段、站、廠 1,621人 (內職員785人,工人836人)。

(三)基隆港務局

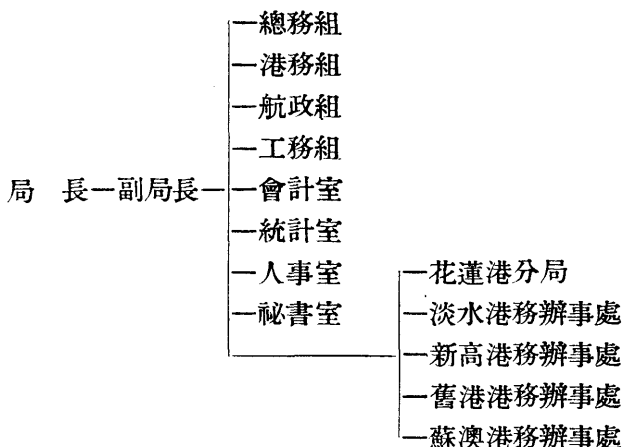
(1) 名稱：台灣基隆港務局

(2) 地址：基隆車站前港務局大廈二樓。電話：基隆30,31,50號。

(3) 局長 徐人壽 基隆市中正區中正二路本局宿舍。電話：基隆29號。



(4) 組織系統：

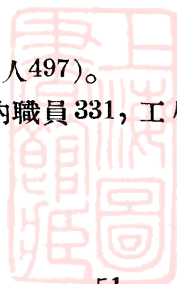


(5) 職工人數：

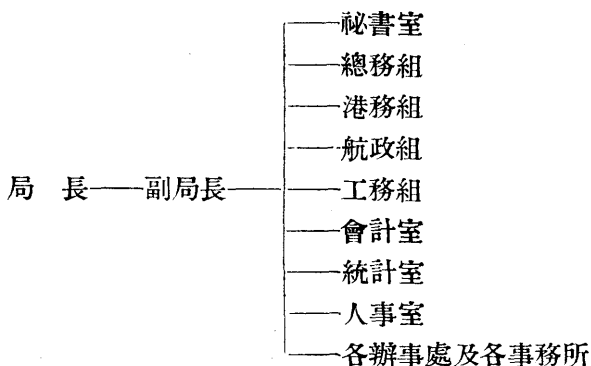
編制員額 (本局) 局長副局長2人，組長2人，港務長兼組長1人，總工程司兼組長1人，副總工程司1人，主任3人，課長16人，技正5—6人，技士7—9人，技佐5—8人，正工程司5—7人，副工程司5—7人，幫工程司6—8人，工務員10—12人，監工員20—25人，組員18—22人，辦事員30—36人，會計助理員5—8人，統計員6—10人，視察2—4人，專員4—5人，審察員6—8人，檢疫員5—7人，雇員60人。共計225—268人。

現有人數 (1947年12月底)  
本局 681人，(內職員184，工人497)。  
分局及各辦事處 523人 (內職員331，工人192)。

(四)高雄港務局



- (1) 名稱：台灣省高雄港務局
- (2) 地址：高雄市新濱町二段14號 電話：高雄17號
- (3) 局長 林則彬 高雄市哨船頭 電話：高雄18號
- (4) 組織系統：



(6) 職工人數：

編制員額 局長副局長2人，秘書2人，組長2人，港務長兼組長1人，總工程司兼組長1人，副總工程司1人，主任3人，課長16人，正工程司7人，副工程司7人，幫工程司10人，工務員14人，監工員20人，專員6人，巡察員10人，組員43人，辦事員50人，會計佐理員6人，統計員6—8人，檢疫員5—7人，雇員若干人。

共計212—216人。(雇員未計在內)

現有人數：

本局 598人 (內職員198, 工人400)

各辦事處及事務所 80人(職員)

(五) 氣象所

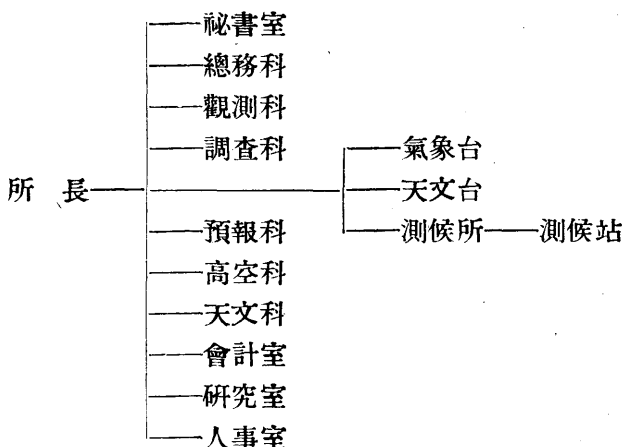
- (1) 名稱：台灣省氣象所



(2) 地址：台北市公園路660號 電話：3840號

(3) 所長 薛鐘彝 台北市公園路64號 電話：2106號

(4) 組織系統：



(5) 職工人數：現有人數：(1947年12月底)

本所 174人(內職員133,工人41)

各台所 247人(內職員201,工人46)

### (六) 台中港築港所

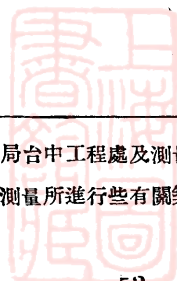
(1) 名稱：台灣省台中港築港所

(2) 地址：台中縣大甲區梧棲鎮

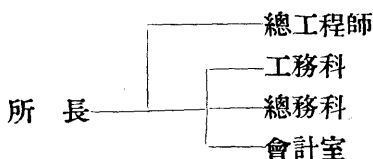
(3) 所長

(4) 組織系統：

註：台中港築所已於1948年底撤銷，另外成立基隆港務局台中工程處及測量所代替其職務，實際上工程處因無經費毫無所為，僅有測量所進行些有關築港的測量工作而已。







(5) 職工人數:

編制員額 所長1人,總工師1人,科長2人,會計主任1人,正工程師6人,副工程師8人,工務員8人,股長8人,科員12人,雇員若干人,共計47人(雇員未計在內)

## (八) 農林處

(1) 名稱: 台灣省政府農林處 (據1950年1月8日報載,農林處已改為農林廳)

(2) 地址: 台北市省政府內 電話: 省府總機223號分機

(3) 主要人事: 處長 徐慶鐘 台北市臨沂街幸福里12號  
電話: 2942號

副處長 陳世燦(仲琪) 台北市杭州南路1段  
72巷26號

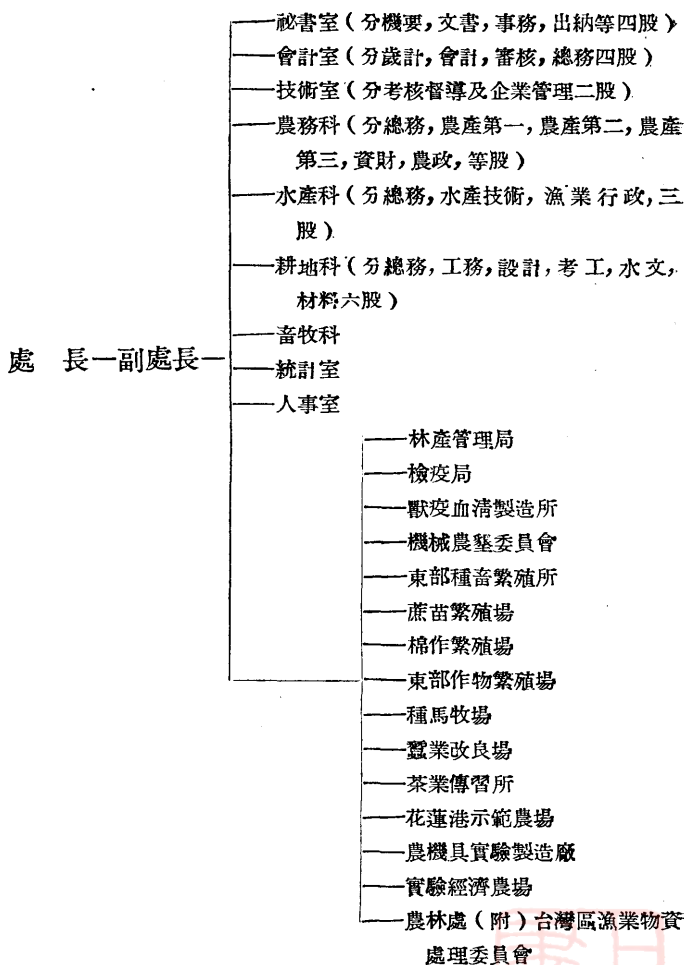
林產管理局局長 唐振緒 台北市潮州街  
126號 電話: 2254號

檢驗局局長 陳啓東 台北市杭州南街1段  
143巷18號 電話: 3391

獸疫血清製造所所長 吳景美 淡水鎮(台北縣)

機械農墾委員會主任委員 朱剛夫 台北市  
和平東路183巷3弄4號

(4) 組織系統: (見下表)



(5) 職員人數:

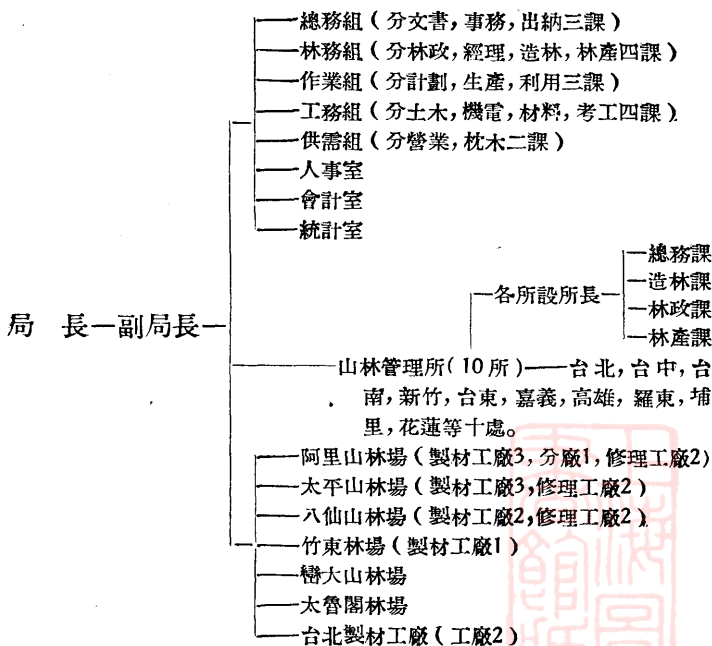
編制員額(本處) 處長副處長2人, 祕書2—4人, 主任5人, 科長4人, 技正35—65人, 技士75人, 技佐100人, 科員70人, 辦事員95—130人,

視察10人，專門委員，專員，雇員各若干人，共計398—465人。(專門委員，專員，雇員未計在內)

## 農林處各附屬機構

### (一)林產管理局

- (1) 名稱：台灣省農林處林產管理局
- (2) 地址：台北市杭州南街1段18號 電話：3175號
- (3) 局長 唐振緒(續伯)台北市潮州街126號 電話：2254號
- (4) 組織系統：



(5) 職工人數：

現有人數：(1947年6月底)

本局職員239人，工人71人

各林場職員409人，工人3,407人

總計職員648人，工人3,478人

(二) 檢驗局

(1) 名稱：台灣省農林處檢驗局

(2) 地址：台北市杭州南街1段 電話：2047號

(3) 局長：陳啓東 台北市杭州南街1段143巷18號  
電話：3391

(4) 組織系統：



(5) 業務範圍：

- 本局之任務如下：
- ① 關於各種植物苗木、種子、菓實進出口之檢驗與取締事項。
  - ② 關於米谷及其他食糧作物之品級核定與進出口之檢驗與取締事項。
  - ③ 關於茶業品級之檢定與進出口檢驗取締事項。

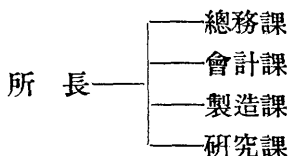
- ④ 關於肥料之檢定與進出口取締事項。
- ⑤ 關於園藝菓蔬及其加工品品級之核定與進出口檢驗取締事項。
- ⑥ 關於各種畜產及種畜進出口之檢驗取締事項。
- ⑦ 關於其他農業特產品進出口之檢驗與取締事項。

(6) 職員人數

編制員額：本局 局長副局長2人，祕書1人，課長6人，技正6—10人，專員3—6人，課員15—25人，技士20—30人，技佐15—25人，辦事員12—24人，主任2人，股長3人，會計佐理員2—4人，辦事員及雇員3—5人，助理員1—3人，雇員若干人，共計 91—146人。(雇員未計在內)

(三) 獸疫血清製造所

- (1) 名稱：台灣省農林處獸疫血清製造所
- (2) 地址：台北縣淡水鎮
- (3) 所長 吳景美(心甫) 台北縣淡水鎮
- (4) 組織系統：



(5) 業務範圍：

本所掌理下列各事項：① 關於防治獸疫血清與疫苗之試



驗製造及配給事項。

- ② 關於家畜傳染病之調查研究事項。
- ③ 關於獸疫技術人員之訓練事項。
- ④ 其他有關獸疫防治事項。

(6) 職員人數：

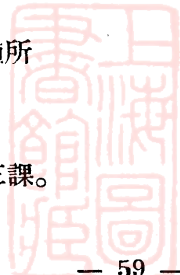
編制員額 所長1人，課長2人，技正4人，（內二人兼課長）  
技士6人，技佐12人，會計佐理員2人，辦事員5  
人，練習生10人，雇員10人，共計52人。

(四) 機械農墾委員會

- (1) 名稱：台灣省農林處機械農墾委員會
- (2) 地址：台北市中正東路省政府農林處二樓南首  
電話：3478號
- (3) 主管：朱剛夫（主任委員）台北市和平東路183巷3弄4號  
電話4016號
- (4) 業務概況：（1947年11月）  
屏東設有工作總站 配有修理工廠1所，拖拉機40架  
另有工作隊4隊（分設台中，台東，花蓮，高雄等處）每隊工  
作人員15人，機器20架。

(五) 東部種畜繁殖所

- (1) 名稱：台灣省政府農林處東部種畜繁殖所
- (2) 地址：
- (3) 所長
- (4) 組織系統：設總務、種畜、牧場管理等三課。
- (5) 業務範圍：該所任務如下：



- ① 關於種畜之改良繁殖事項。
- ② 關於種畜之配種推廣事項。
- ③ 關於畜產之調查統計事項。
- ④ 關於畜產指導實施事項。
- ⑤ 關於飼料作物之栽培試驗事項。

(6) 職員人數：編制員額 14人。

#### (六) 蔗苗繁殖場

- (1) 名稱：台灣省政府農林處蔗苗繁殖場
- (2) 地址：
- (3) 主管：
- (4) 組織系統：設總務、種藝、水利等三課。
- (5) 業務範圍：掌理本省蔗苗之繁殖改良事宜。
- (6) 職員人數：編制員額22—26人（雇員未計在內）

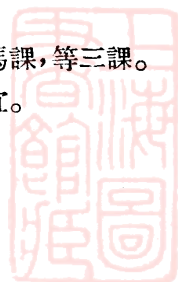
#### (七) 棉作繁殖場

#### (八) 東部作物繁殖場

#### (九) 種馬牧場

- (1) 名稱：台灣省農林處種馬牧場
- (2) 地址：
- (3) 主管：
- (4) 組織系統 分總務課、牧場管理課、種馬課，等三課。
- (5) 業務範圍 掌理本省馬匹改良繁殖事宜。
- (6) 職員人數：編制員額 28—30人。

#### (十) 蠶業改良場



(十一)茶葉傳習所

(十二)花蓮港示範農場

(十三)農機具實驗製造廠

(十四)經濟實驗農場

分設台中、花蓮、高雄等三分場及台北製油廠。

(十五)農林處(附)台灣區漁業物資處理委員會

地址：台北市中山南路1號，農林處內。

主管：主任委員 徐慶鍾

組織性質：由漁業善後物資管理處台灣分處與省農林處漁業聯合會合設。

(九)警務處

(1) 名稱：台灣省政府警務處

(2) 地址：台北市中正東路前台北州廳舊址。電話：4733  
省政府總機215號分機。

(3) 主要人事：處長 王成章

副處長 劉戈青 台北市廈門街東三巷11號  
電話：5110號

副處長 陸遂初(默生) 台北市羅斯福路1段  
147巷7號 電話：2615

警察軍校校長 警務處長(兼)

保安警察總隊長 陳孝強

刑事警察大隊長 潘忠貞

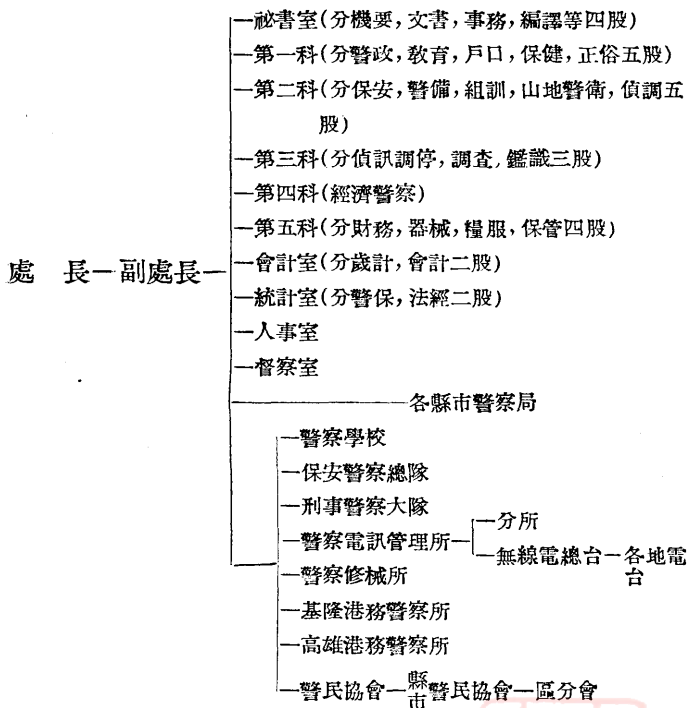
警察電訊管理所主任 張人傑





警察修械所主任 趙錦濤  
 基隆港務警察所所長 李寶熙  
 高雄港務警察所所長 ( ? )  
 警民協會負責人 ( ? )

(4) 組織系統：



(5) 職員人數：

編制員額 本處：132—188人（雇員未計在內）

各附屬機關：

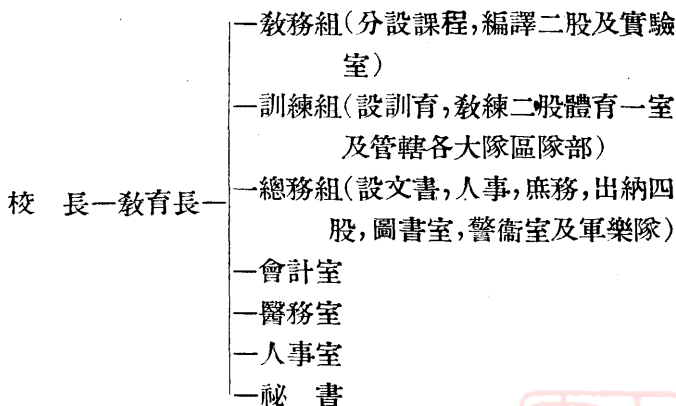
全省(包括縣市)：警官1,854人, 佐警9,290人,  
 共計11,144人, (1947年11月)

現有人數 本處及各附屬機關人數不詳  
全省(包括各縣市): 共計  
派出所 1,412所  
警官 1,438人  
佐警 6,389人 合計 7,836人

## 警務處各附屬機構

### (一)警察學校

- (1) 名稱: 台灣省警務處警察學校
- (2) 地址: 台北市廣州街。電話: 2637。
- (3) 校長: 警務處長兼
- (4) 組織系統:



### (5) 業務概況:

- 班級
- ① 警官講習班。
  - ② 警官訓練班。
  - ③ 初級警察幹部講習班。
  - ④ 初級警察幹部訓練班。



(6) 學員人數：(1947年11月)

|           |               |
|-----------|---------------|
| 警官講習班     | 65人           |
| 初級警察幹部講習班 | 362人          |
| 初級警察幹部訓練班 | 318人          |
| 合 計       | 745人(警官訓練班在外) |

(二)保安警察總隊

(1) 名稱：台灣省警務處保安警察總隊

(2) 地址：台北市廣州街。

(3) 總隊長 陳孝強 台北市信義路。

(4) 組織系統：

總隊部分三大隊，每大隊管轄三中隊，每中隊管轄三分隊，每分隊三班，每班警長一名，警員十五名。

(內有腳踏車巡邏隊二分隊，騎巡隊一分隊，摩托車巡邏隊兩班)。

(5) 業務範圍：

本隊擔任守備要點，控制交通，剷除盜匪，協助各縣市警察力量之不足。

(6) 人數：

警 官 153人

佐警夫役 1,667人

總 計 1,820人(1947年11月)

(三)刑事警察大隊

(1) 名稱：台灣省警察處刑事警察大隊

(2) 地址：台北市植物園內。

(3) 大隊長：潘忠貞

(4) 組織系統：內分研究、搜查、鑑識，三股。又轄刑警三中隊。



(5) 業務範圍：主辦全省性之刑事案件及協助各縣市刑警力量之不足。

(6) 人員：現有人數 共有160餘人(1947年11月)

#### (四)警察電訊管理所

(1) 名稱：台灣省警務處警察電訊管理所

(2) 地址：台北市廣州街。 電話：5764。

(3) 主任 張人傑

(4) 組織系統：本所分三組，(總務、工程、材料)；設有台北、新竹、台中、台南、高雄、台東、花蓮、澎湖等8個分所。無線電總台1，下轄花蓮、台東、屏東、澎湖等四無線電台。

(5) 業務範圍：掌理本省警察電訊事務。

(6) 人數：

編制員額 395人

#### (五)警察修械所

(1) 名稱：台灣省警務處警察修械所

(2) 地址：台北市廣州街。

(3) 主任 趙錦濤

(4) 組織系統：

(5) 業務範圍：辦理本省警察修械事務。

(6) 人數：

編制員額 職員 8 人，技工 20—30 人，  
公役5—10人，合計33—48人。

#### (六)基隆港務警察所

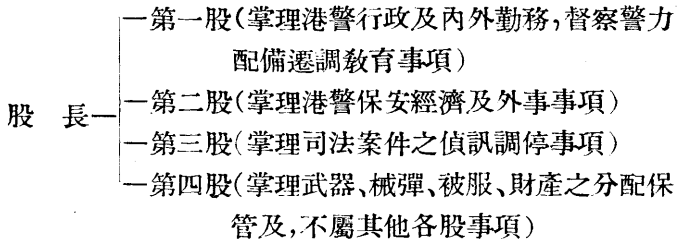
(1) 名稱：台灣省警務處基隆港務警察所



(2) 地址：基隆市火車站前港務大樓。

(3) 所長 李寶熙

(4) 組織系統：



(5) 業務範圍：維護港灣之水上交通安寧,及防止船舶非法航行。

(6) 人員：編制員額20—30人。

另設有水上警察若干人。

### (七)高雄港務警察所

(1) 名稱：台灣省警務處高雄港務警察所

(2) 地址：高雄市

(3) 所長

(4) 組織系統：(其組織與基隆港務警察所同)

(5) 人員：編制員額22—30人。

另設水上警察若干人。

### (八)警民協會

(1) 名稱：台灣省警務處警民協會

(2) 組織系統：

台灣省警民協會——<sup>縣</sup>市警民協會——各區分會

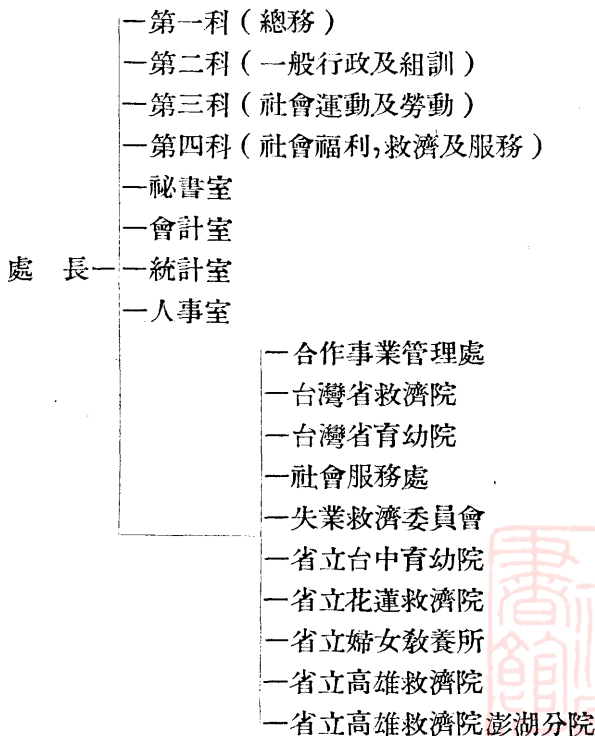
註：已經組織者有台北、基隆、嘉義三市及新竹、台南二縣。(1947年11月)

## (十)社會處

- (1) 名稱：台灣省政府社會處
- (2) 地址：台北市中正東路省政府內 電話：3123號
- (3) 主要人事：處長 李翼中 台北市濟南街470號  
電話：2662號

合作事業管理處處長 李翼中（兼）

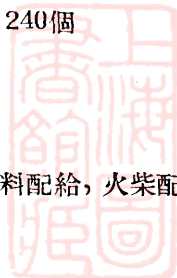
### (4) 組織系統：



## 社會處各附屬機構

### (一)合作事業管理處

- (1) 名稱：台灣省合作事業管理處
- (2) 地址：台北市中正東路省政府警務處內
- (3) 處長 李翼中(兼)
- (4) 組織系統：分祕書室，及第一、二、三、四等四科。
- (5) 業務範圍：本處之執掌如下：
  - ① 關於全省合作事業之計劃推進事項。
  - ② 關於全省合作組織之登記考核事項。
  - ③ 關於全省合作教育之設施事項。
  - ④ 關於全省合作事業之調查統計事項。
  - ⑤ 關於全省合作金融之籌計及指導監督事項。
  - ⑥ 關於全省各縣市合作行政之指導及監督事項。
  - ⑦ 關於全省各縣市合作工作人員之指導考核事項。
  - ⑧ 關於有關合作機關團體之聯系事項。
  - ⑨ 其他有關合作事項。
- (6) 業務對象：
  - 甲. 全省合作組織數 (1947年10月底)  
社數 465社 (單位合作社448, 聯合社47)  
社員人數 656,031人, 社員社數 240個  
兼營合作社 (1947年10月底)  
全省社數 298個  
社員人數 573,859人
  - 乙. 合作供銷業務 舉辦食堂配售, 肥料配給, 火柴配銷等業務。



丙．合作金融（1947年11月）

本省合作金庫：計有總庫1，支庫7，代理處43，

丁、合作農場（1947年11月）

各縣市已成立合作農場數 153個

場員 14,174人

土地面積 296,189市畝

(7) 職工人數：

編制員額（本處） 163人—183人

## (二) 台灣省救濟院

(1) 名稱：台灣省救濟院

(2) 地址：台北市松山

(3) 院長：

(4) 組織系統：分設四部

① 感化部：下設國民學校及感化所各一所。

② 習藝部：設縫紉，藤木編織，工藝傳習等三所，另設托兒所一所。

③ 安老部：

④ 殘廢部：

⑤ 另設總務、會計、醫療三室。

(5) 職員人數：

現有人數 本院職員 63人（1947年11月）

本院收容人數（1947年6月）

感化部 107人

習藝部 92人

安老部 36人

殘廢部 20人

共計 255人





### (三)台灣省育幼院

- (1) 名稱：台灣省育幼院
- (2) 地址：台北縣北投鎮
- (3) 院長：
- (4) 組織系統：分設 育嬰，幼稚，小學3部，總務，會計2室。
- (5) 業務對象：

育嬰部 收容三足歲以下兒童。

幼稚部 收容三足歲以上六足歲以下兒童。

小學部 收容六足歲至十二足歲以下兒童。

規定收容人數全部400名。

現有人數：育嬰部 22名

幼稚部 86名

小學部 95名

共 計 203名 (1947年11月)

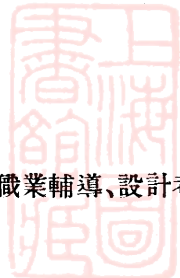
- (6) 職員人數 56人 (1947年11月)

### (四)社會服務處

- (1) 名稱：台灣省社會服務處
- (2) 地址：台北市館前街
- (3) 主管：
- (5) 業務：辦理民衆食堂，民衆旅社，職業介紹所等事業。

### (五)失業救濟委員會

- (1) 名稱：台灣省失業救濟委員會
- (2) 地址：
- (3) 主管：
- (4) 組織系統：本會設：總務、調查登記、職業輔導、設計考核等四組。



各縣市設立縣市失業救濟委員會，由各縣市社會科指揮。

- (5) 業務概況：舉辦：① 失業調查登記  
(1947年11月計30,923人)  
② 職業容量調查。  
③ 辦理失業救濟。  
④ 登記失業人員。

- (6) 職員人數：  
編制員額 46人 (1947年11月)  
(由社會處及其他各機關人員兼任或調用)

(六)省立台中育幼院

(七)省立花蓮救濟院


(八)省立婦女教養所

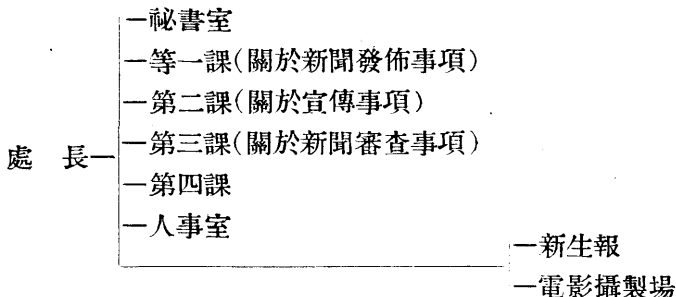
(九)省立高雄救濟院

(十)省立高雄救濟院澎湖分院

### (十一)新聞處

- (1) 名稱：台灣省政府新聞處  
(2) 地址：台北市中正東路省政府內 電話：5586,5587。  
(3) 主要人事：處長 吳錫澤  
                  新生報社長 李萬居  
                  電影攝製場場長 白克  
(4) 組織系統：(見下表)





(據稱交響樂團現已改隸本處管轄)

(5) 職員人數:

編制人數(本處): 51人

### 新聞處各附屬機關

#### (一) 新生報

- (1) 名稱: 台灣新生報
- (2) 地址: 台北市衡陽街 電話: 2712號, 2023號。
- (3) 社長: 李萬居  
           總編輯 鈕先鐘  
           發行人 李友邦

(4) 業務概況:

設備 新生印刷廠: 有大輪轉機3架  
 高速度輪轉機1架  
 瓦斯鑄字機1套  
 日、英、中文鉛字等  
 銷售份數 每日十餘萬份。

#### (二) 電影攝製場

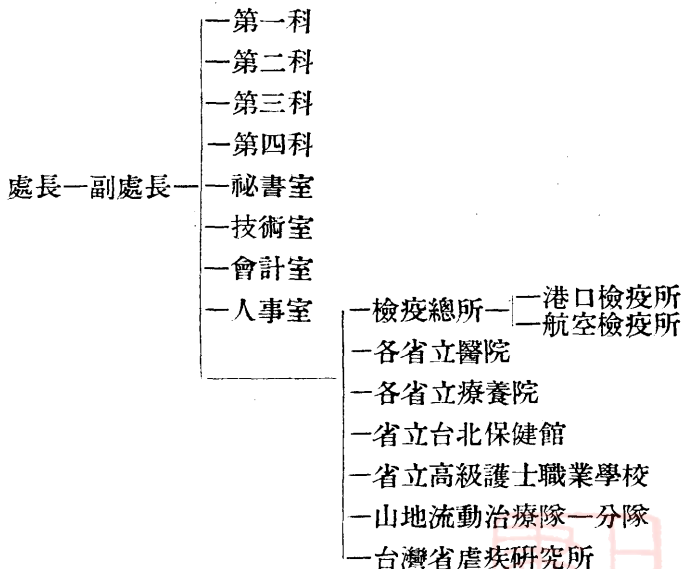
- (1) 名稱: 台灣電影攝製場



- (2) 地址：台北市植物園內。
- (3) 場長：白克
- (4) 職員人數：約20—30人。

## (十二) 衛生處

- (1) 名稱：台灣省政府衛生處
- (2) 地址：台北市福州街12號 電話：2084
- (3) 主要人事：處長 顏春輝 台北市濟南街2段臨沂街27號  
電話：2838
- (4) 組織系統：



- (5) 職員人數：  
編制員額(本處) 處長副處長2人，祕書2人，主任4人，科長4人，科員25—35人，辦事員10—20人，技正36人，技士5—10人，技佐6—10

人，視察4—6，雇員若干人。  
共計89—129人（雇員未計在內）

## 衛生處各附屬機關

### （一）檢疫總所

- (1) 名稱：台灣省衛生處檢疫總所
- (2) 地址：台北市上海街1段2號 電話：2065
- (3) 所長 齊大致 台北市和平東路2段18巷內52巷16號  
電話：3139
- (4) 組織系統：設：祕書室、檢疫科、醫療科、總務科、技術科、會計室、人事室，等七科室。

管轄：海港檢疫所2所（基隆、高雄）

港口檢疫所14所（淡水、舊港、公司寮、台中港、鹿港、海口、布袋、安平、東港、馬公、蘇澳、花蓮港、新港、台東）。

航空檢疫所2所（松山、台南）

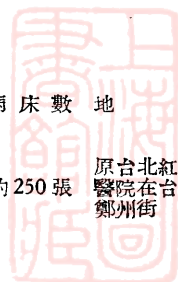
台北注射處1處

- (5) 職員人數：

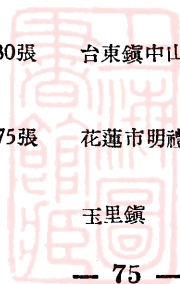
編制員額 總所 52人  
各檢疫所 每所38人

### （二）各省立醫院

| 名稱   | 主管人姓名 | 科別                                     | 人員 | 病床數   | 地址              |
|------|-------|--|----|-------|-----------------|
| 台北醫院 |       | 內科、外科、眼科、牙科、小兒科、皮膚花柳病科、產婦人科、耳鼻咽喉科、X光線科 |    | 約250張 | 原台北紅十字醫院在台北市鄭州街 |



| 名稱           | 主管人姓名 | 科別                                | 人員                          | 病床數  | 地址               |
|--------------|-------|-----------------------------------|-----------------------------|------|------------------|
| 台北醫院<br>城南分院 | 汪心汾   | 內科、外科、眼科、牙科、小兒科、皮膚花柳病科、產婦人科、耳鼻咽喉科 | 院長1名<br>醫師10名<br>護士25名      | 40張  | 原共濟醫院在<br>台北市福州街 |
| 台北產婦<br>科醫院  | 李士偉   |                                   |                             |      | 台北市中正北<br>路二段57號 |
| 基隆醫院         | 林柳新   | 內科、外科、眼科、產婦人科、耳鼻咽喉科               | 院長1名<br>醫師8名<br>護士19名       | 50張  | 基隆市信義區<br>信二路    |
| 宜蘭醫院         | 郭章恆   | 內科、外科、眼科、產婦人科、耳鼻咽喉科               | 院長1名<br>醫師7名<br>護士26名       | 90張  | 宜蘭市縣街里           |
| 新竹醫院         | 蘇錫琴   | 內科、外科、眼科、小兒科、產婦人科、耳鼻咽喉科           | 院長1名<br>醫師11名<br>護士30名      | 135張 | 新竹市城開里           |
| 台中醫院         | 陳彩龍   | 內科、外科、小兒科、產婦人科、耳鼻咽喉科              | 院長1名<br>醫師6名<br>護士62名       | 200名 | 台中市三民里           |
| 嘉義醫院         | 魏炳炎   | 內科、外科、眼科、小兒科、產婦人科、耳鼻咽喉科           | 院長1名<br>醫師16名<br>護士23名      | 162名 | 嘉義市文化路           |
| 台南醫院         | 劉清井   | 內科、外科、眼科、牙科、小兒科、產婦人科、耳鼻咽喉科        | 院長1名<br>醫師21名<br>護士62名      | 30張  | 台南市圓和里           |
| 高雄醫院         | 翁嘉器   | 內科、外科、眼科、小兒科、產婦人科、耳鼻咽喉科           | 院長1名<br>醫師14名<br>護士17名      | 50張  | 高雄市前金            |
| 屏東醫院         | 李朝欽   | 內科、外科、眼科、小兒科、產婦人科                 | 院長1名<br>醫師12名<br>護士24名      | 72張  | 屏東市中華路           |
| 澎湖醫院         | 林道生   | 內科、外科、眼科、產婦人科                     | 院長1名<br>醫師5名<br>護士13名       | 16張  | 馬公鎮啟明區           |
| 台東醫院         | 顏秋山   | 全                                 | 上<br>院長1名<br>醫師10名<br>護士22名 | 80張  | 台東鎮中山路           |
| 花蓮醫院         | 林千種   | 內科、外科、眼科、產婦人科、耳鼻咽喉科               | 院長1名<br>醫師10名<br>護士25名      | 75張  | 花蓮市明禮路           |
| 花蓮醫院<br>玉里分院 |       | 內科、外科、小兒科、眼科、產婦人科、牙科              |                             |      | 玉里鎮              |



### (三)各省立療養院

| 名稱    | 主管人姓名 | 科別              | 人員                       | 病床數  | 地址        |
|-------|-------|-----------------|--------------------------|------|-----------|
| 錫口療養院 | 吳金鑾   | 內科、外科<br>(精神病院) | 院長 1名<br>醫師 9名<br>護士 40名 | 200張 | 台北市松山區永春里 |
| 松山療養院 | 楊添木   | 內科<br>(結核病院)    | 院長 1名<br>醫師 7名<br>護士 20名 | 150張 | 台北縣淡水區南港鎮 |
| 樂生療養院 | 吳文龍   | 內科<br>(癲病院)     | 院長 1名<br>醫師 6名<br>護士 7名  | 700張 | 新莊區新莊鎮    |

### (四)省立台北保健館

(1) 地址：台北市長壽街

(2) 主管及設備：

| 主管人姓名 | 科別                    | 人員                      | 病床數 |
|-------|-----------------------|-------------------------|-----|
| 王耀東   | 母子衛生部、預防衛生部、<br>保健指導部 | 主任 1名<br>醫師 4名<br>護士 7名 |     |

(3) 組織：分設婦嬰、學校工廠、防治、護理、訓練五組及檢驗、總務二室。

### (五)省立高級護士職業學校

(1) 名稱：台灣省立高級護士職業學校

(2) 地址：

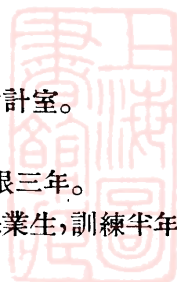
(3) 校長

(4) 組織系統：分教務、訓導、事務三處及會計室。

(5) 業務概況：

科別 本科：招收初中畢業生，修業年限三年。

護士訓練班：招收初中畢業生，訓練半年至



一年。

(6) 職員人數：

編制員額 職員人數：28—32人

教員人數：每班2人

(六) 山地流動治療隊

(1) 名稱：台灣省衛生處山地流動治療隊

(2) 地址：

(3) 隊長

(4) 組織系統：分四分隊，分住四處。

① 新竹(大溪)， ② 台中(埔里)，

③ 高雄(三地盤)， ④ 楓港。

(七) 省立台北結核病防治中心

地址：台北市青島東街

(八) 台灣省瘧疾研究所

(1) 地址：台北市福州街12號(本所)

基隆，高雄潮州設兩分所

(2) 所長：衛生處長兼任

(3) 組織：

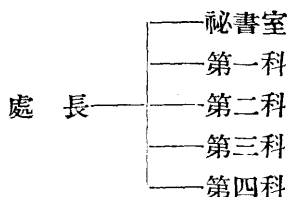
所長 — 第一組 (關於瘧疾原虫之研究及蚊族之調查  
與採集事項)  
— 第二組 (關於防瘧人員訓練及研究實施防治  
事項)  
— 第三組 (關於文書、庶務、出納及不屬其他各  
組事項)

(4) 編制員額：59—59人



### (十三)人事處

- (1) 名稱：台灣省政府人事處
- (2) 地址：台北市中正東路省政府內 電話：233號。
- (3) 主要人事：處長 張國鍵(用中)
- (4) 組織系統：



- (5) 業務範圍(職權)：

第一科：辦理人事規章之擬訂，改進公務人員訓練進修之籌辦，待遇之審擬，需用人員舉行考試之建議，資格之審查、列冊，銓敘機關交辦事項以及文書事務之管理及不屬其他各科事項。

第二科：辦理任免、選調之擬辦，級俸之簽擬，銓敘案件之查催核轉，候補人員之管理，調赴任之查催及程限之稽核事項。

第三科：辦理考績、考成之籌辦，差假勤懶之考查，獎懲之核擬福利事業之規劃及證明書類之核發事項。

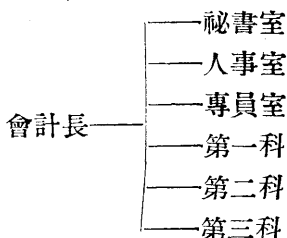
第四科：辦理各項人事之調查統計，刊物之編輯保管，人事報告單表通訊之核擬，查催、編存以及各種人事登記事項。

- (6) 職員人數：

編制員額 處長1人，祕書2人，專員2—4人，科長4人，科員16—24人，辦事員16—20人，雇員若干人。  
共計51—55人(雇員未計在內)

## (十四)會計處

- (1) 名稱：台灣省政府會計處
- (2) 地址：台北市中正東路省政府內 電話：省政府總機255號分機。
- (3) 主要人事：會計長 王肇嘉(建亞) 台北市濟南街泰安巷2號。 電話：2256
- (4) 組織系統：



- (5) 業務範圍(職權)：
- 第一科 辦理省歲計事務、縣歲計事務，及會計檢查事務等。
- 第二科 辦理審核憑證編製，傳票覆核報表、登帳、製表及會計視導事項。
- 第三科 辦理文書、事務等事項。
- (6) 職員人數：
- 編制員額 會計長1人，科長3人，祕書1—2人，科員24—36人，辦事員18—24人，專員4—8人，雇員15—24人， 共計66—98人。

## (十五)統計處

- (1) 名稱：台灣省政府統計處
- (2) 地址：台北市中正東路省政府內 電話：省政府總機214



分機。

(3) 主要人事：統計長 李植泉(竹溪) 台北市臨沂街27巷1號 電話：2890

(4) 組織系統：

統計長—  
—第一科(統計行政)  
—第二科(一般統計)  
—第三科(特種統計)  
—秘書室  
—編審室  
—技術室(繪製圖表、原定格式及管理專用儀器)

### (十六)設計考核委員會

(1) 名稱：台灣省政府設計考核委員會

(2) 地址：台北市

(3) 主要人事：主委(由省政府主席兼任)

(4) 組織系統：

主任委員—常務委員—  
—專門委員  
—專員  
—秘書—辦事員—雇員  
—會計主任

(5) 業務範圍：

本會掌理下列事項：

- ① 關於行政三聯制之推行事項。
- ② 關於本府施政方針或中心工作之草擬或審議事項。
- ③ 關於本府年度工作計劃及其他建設計劃之草擬或審議事項。
- ④ 關於本府所轄各機關年度工作及其他建設計劃之審議

事項。

- ⑤ 關於計劃與預算之配合事項。
- ⑥ 關於本府工作進展及工作成績之考核事項。
- ⑦ 關於本府所轄各機關工作進展及工作成績之考核事項。
- ⑧ 關於本府所轄各機關設計考核委員會之指導事宜。
- ⑨ 其他有關設計考核事項。

(6) 職員人數：

編制員額：主任委員1人（兼任）常務委員3人，委員3—5人，（另兼任委員5—11人）專門委員6—12人，專員6—12人，祕書1—3人，辦事員6—12人，雇員8—15人，  
共計33—62人。（兼任人員未計在內）

### (十七)機要室

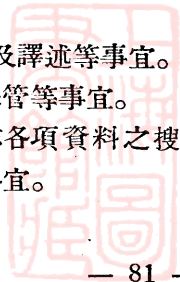
- (1) 名稱：台灣省政府機要室
- (2) 地址：台北市中正東路省政府內
- (3) 主要人事：主任
- (4) 組織系統：

省政府祕書長——機要室主任——  
┌ 機要祕書  
├ 第一課  
└ 第二課

(5) 業務範圍（職權）：

- ① 祕書 撰擬機要文稿，綜核文稿及譯述等事宜。
- ② 第一課 機要文件之收發、登記、保管等事宜。
- ③ 第二課 重要講演記錄及新聞雜誌各項資料之搜集，密電本之保管及譯電等事宜。

(6) 職員人數：



編制員額：主任1人，祕書6—8人，課長2人，課員4—8人，  
辦事員8—12人，雇員若干人，  
共計21—31人。（雇員未計在內）

### (十八)參事室

- (1) 名稱：台灣省政府參事室
- (2) 地址：台北市中正東路省政府內
- (3) 主要人事：
- (4) 組織系統及職權：省政府參事，承省政府主席之命，撰擬  
審核關於省府法案命令。
- (5) 職員人數：  
編制人數 參事4—8人。

### (十九)顧問·參議·諮議



## 第二章 省政府各直屬機關

### (一)糧食局

- (1) 名稱：台灣省糧食局（附註：台灣省肥料運銷委員會已於1949年2月合併於本局）
- (2) 地址：台北市杭州南街 電話：2717, 2046, 4402
- (3) 主管：局長 李連春 台北市臨沂街15號 電話：2234
- (4) 組織系統：



- (5) 業務範圍(職權)：

第一科 掌理總務, 財務及倉庫, 加工廠之營繕工程及不

屬其他各科室事項。

第二科 掌理糧食之籌購、運輸、倉儲、驗收、加工包裝及軍公糧之配撥事項。

第三科 掌理糧食管制、民食調節、食品工業、及籌辦積谷及調查研究事項。

(6) 職員人數：

編制員額 (本局)局長副局長2人，祕書3人，科長3人，主任3人，股長14—15人，科員34人，統計員4人，辦事員32人，技正2人，技士4人，技佐5人，督導員12人，稽核3人，雇員若干人，共計121—122人。(雇員未計在內)

各事務所：每所所長副所長2人，課長2人，課員12人，辦事員12人，會計員助理員人事管理員等6人，技士12人，督征員2人雇員10人，共計58人。


各分所：每所分所長1人，股長1人，股員5人，稽征員5人，管倉員5人，雇員10人。共計27人。

## 糧食局各附屬機構

### (1) 各事務所概況簡表

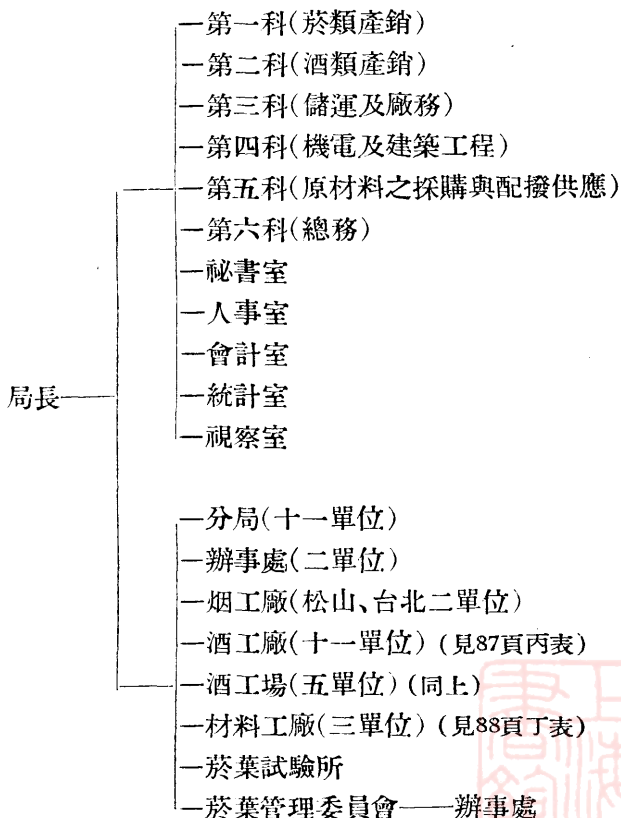
| 事務所名稱 | 設立地點 | 糧食管轄區域          | 所屬分所名稱 |
|-------|------|-----------------|--------|
| 台北事務所 | 台北   | 台北市，台北縣，基隆市     | 基隆 宜蘭  |
| 台中事務所 | 台中   | 台中市，台中縣，彰化市     | 清水 員林  |
| 台南事務所 | 台南   | 台南市，台南縣，嘉義市，澎湖縣 | 斗六 嘉義  |
| 高雄事務所 | 高雄   | 高雄市，高雄縣，屏東市     | 屏東 東港  |
| 新竹事務所 | 新竹   | 新竹縣，新竹市         | 桃園 苗栗  |
| 台東事務所 | 台東   | 台東縣             |        |
| 花蓮事務所 | 花蓮港  | 花蓮縣             |        |

### (2) 加工工廠(不詳)



## (二)煙酒公賣局

- (1) 名稱：台灣省煙酒公賣局  
(2) 地址：台北市南昌街一段1號 電話：2312  
(3) 主管：局長 蔡玄甫 台北市仁愛路633號 電話：2244  
(4) 組織系統：



- (5) 業務概況：



甲、菸類產銷：(1947年10月份爲例)

|         |              |
|---------|--------------|
| 每月產量：捲烟 | 208,536,000枝 |
| 烟絲      | 5,340公斤      |
| 雪茄      | 5,000枝       |
| 每月銷售：捲烟 | 208,777,260枝 |
| 烟絲      | 31,955公斤     |
| 雪茄      | 43,896枝      |

乙、酒類產銷：(1947年10月份爲例)

|       |              |
|-------|--------------|
| 每月產量： | 26,988,998公石 |
| 每月銷售： | 32,789,000公石 |

丙、盈餘繳庫：1947年度繳庫盈餘爲台幣十億元，佔全省總收入之24%以上

(6) 職員人數：本局 251人(1947年11月)

## 煙酒公賣局各附屬機構

### (甲)菸葉管理委員會

- (1) 名稱：台灣省煙酒公賣局菸葉管理委員會
- (2) 地址：台北市南昌街公賣局內
- (3) 主管：主任委員 劉長寧 台北市榮興街71巷19弄3號
- (4) 組織系統：

主任委員一委員

- 總務室(分設事務,文書,出納,儲運等四組)
- 技術室(分設買菸,複薰,輔導等三組)
- 會計室(分設成本,編審,帳務等三組)
- 人事室(分任免,考核等二組)

- (5) 業務：掌理全省菸葉之生產收購加工及儲運事宜。
- (6) 職員人數：

編制員額：主委1人,委員4人,其他100—141人。

(乙)各烟草工廠概況表：(1946年11月)

|      |                         |   |
|------|-------------------------|---|
| 名稱   | 松山煙草工廠                  | 台北煙草工廠  |
| 地址   | 台北市松山                   | 台北市後火車站   |
| 主管   | 曾 鋒                     | 任 先 志   |
| 設備   | 紙捲機 40餘部                | 捲 上 機 10台   |
| 生產能力 | 日出捲烟一千餘萬枝               |   |
| 出品名稱 | 捲 烟：香蕉牌 樂園牌<br>新樂園牌 華光牌 | 捲烟：<br>雪茄：仙女牌 秀蘭牌<br>新台牌 大樂牌<br>烟絲：白梅牌 芙蓉牌<br>芍 葯 牌 |

(丙)各酒工廠及酒工場概況表：

| 工廠名稱              | 負責人 | 出品名稱                | 每年製造能力<br>(單位公石)   | 工人數 | 地 址    |
|-------------------|-----|---------------------|--------------------|-----|--------|
| 第一酒廠<br>(台北酒工廠)   | 彭思巖 | 白露酒, 紅露酒,<br>藥酒, 洋酒 | 59,000             | 320 | 台北市    |
| 第二酒廠<br>(啤 酒 工 廠) | 劉述豐 | 啤酒, 生啤酒             |                    |     | 台北市    |
| 第三酒廠<br>(板橋酒工廠)   | 蘇鴻烈 | 清酒(勝利, 芬芳, 玉泉)      | 45,000             | 230 | 台北縣板橋鎮 |
| 第四酒廠<br>(樹林酒工廠)   | 蘇雨樹 | 紅露酒, 白露酒,<br>紅柚     | 41,000             | 225 | 台北縣士林鎮 |
| 第五酒廠<br>(台中酒工廠)   | 孫哲甫 | 清酒, 白露酒, 藥酒         | 85,000             | 310 | 台中市    |
| 第六酒廠<br>(嘉義酒工廠)   | 秦爾武 | 白露酒, 藥酒, 酒精         | 51,000<br>酒精43,000 | 140 | 嘉義市    |
| 第七酒廠<br>(屏東酒工廠)   | 張化清 | 白露酒, 藥酒             | 40,000             | 104 | 屏東市    |
| 第八酒廠<br>(花蓮港酒工廠)  | 趙生偉 | 清酒, 白露酒, 紅露酒        | 29,000             | 220 | 花蓮市    |
| 第九酒廠<br>(宜蘭酒工廠)   | 唐中行 | 白露酒, 紅露酒            | 29,000             | 70  | 台北縣宜蘭市 |
| 第十酒廠<br>(台南酒工廠)   | 陶蔭森 | 白露酒                 | 10,000             | 50  | 台南市    |
| 第十一酒廠<br>(埔里酒工廠)  | 黃崇巖 | 芬芳酒, 白露酒            | 12,000             | 40  | 台中縣埔里  |
| 台東酒工場             | 陳 濠 | 白露酒                 |                    | 10  | 台東縣台東鎮 |

|        |     |        |   |        |
|--------|-----|--------|---|--------|
| 新竹酒工場  | 張仲文 | 白露酒    | 9 | 新竹市    |
| 番子田酒工場 | 陶蔭森 | 高級液體燃料 |   | 台南縣番子田 |
| 二萬坪酒工場 | 秦爾武 | 清酒     |   | 嘉義市    |
| 澎湖酒工場  | 陳茂東 |        |   | 澎湖縣    |

註：①本表係根據1948年5月『台灣省公營廠礦名冊』，其中番子田和二萬坪兩酒工場尚未復工，澎湖酒工場係新設立者。

②本表中每年製造能力及工人數係根據1946年『台灣一年來之專賣事業』

### (丁)各材料工廠概況表：

| 工廠名稱 | 地 址 | 業 務    |
|------|-----|--------|
| 印刷工廠 | 台 北 | 製公賣品標頭 |
| 木栓工廠 | 台 北 | 製酒瓶蓋   |
| 製樽工廠 | 台 北 | 製酒樽    |

### (戊)各分局及辦事處：

台北設二分局（其中一分局設於台北市重慶南路1段25號），其他各市均設有分局及配銷處，總共十一分局，二辦事處。

### (己)菸葉試驗所

(1) 名稱：台灣省菸酒公賣局菸葉試驗所

(2) 地址：

(3) 所長：

(4) 組織及業務：

所長 { 總 務 組  
耕 育 組  
化 製 組  
病 虫 組

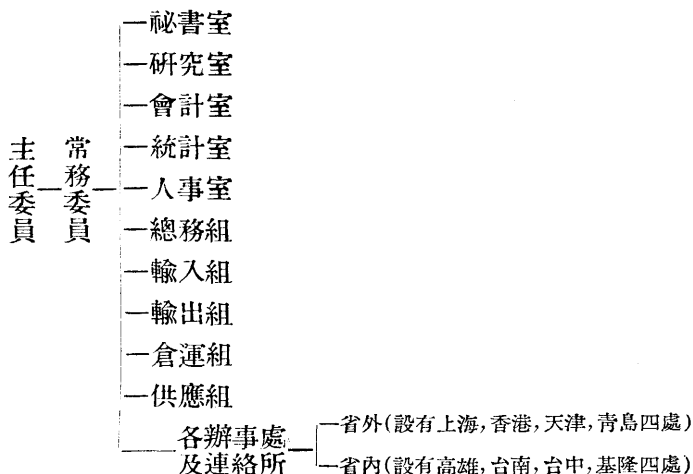
(5) 職員人數：

編制員額 35人 實習生4—6人



### (三)物資調節委員會

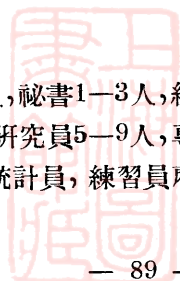
- (1) 名稱：台灣省政府物資調節委員會
- (2) 地址：台北市館前街52號
- (3) 主管人事：主任委員 趙志堯
- (4) 組織系統：



- (5) 業務範圍：本會任務如下：
  - ① 辦理關於本省公營生產事業原料器材之補給事項。
  - ② 辦理關於本省公營生產事業產品之輸出事項。
  - ③ 辦理關於本省重要民生必需品之採供事項。
  - ④ 辦理其他關於本省物資調節事項。

- (6) 職員人數：

編制員額 本會：設主委1人，常委2人，祕書1—3人，組長副組長各5人，室主任5人，研究員5—9人，專員3—7人，辦事員，助理員，統計員，練習員雇員若干人。



共計27—37人，(辦事員，助理員，統計員，練復員雇員未計在內)

#### (四)肥料運銷委員會

- (1) 名稱：台灣省政府肥料運銷委員會
- (2) 地址：台北市濟南街西口 電話：6194
- (3) 主委人事：主任委員 徐廷瑚(海帆)台北市中正西路10號  
電話：1437

附註：據1949年3月22日公論報載，該會已撤銷歸併於糧食局

#### (五)公產公物整理委員會

(該會已於1949年5月併入財政廳)

- (1) 名稱：台灣省政府公產公物整理委員會
- (2) 地址：台北市 電話：省政府總機342分機
- (3) 主要人事：主任委員 省政府秘書長兼。
- (4) 業務範圍(職權)：

本會任務 在調查與整理省府所屬各級機關所有之公產公物，以確定其所有權及限制其所有權中處分權之行使。

- (5) 職員人數：  
編制員額 46人  
現有人數 37人 (1947年11月)

#### (六)日產清理處

- (1) 名稱：台灣省日產清理處
- (2) 地址：台北市中正西路326號 電話 2580
- (3) 主管：主任 吳崇泉 台北市長安東街410號



- (4) 組織：係於1946年4月前日產處理委員會撤銷後，在1947年5月1日成立者；內設四組一室，各縣市政府財政科內設日產清理股(課)。
- (5) 業務：受財政廳之監督指揮，辦理日產清理業務。
- 接收企業 均劃撥予國民黨省黨部，各縣市政府及其他機關經營。
- 接收房屋 計19,455棟，除少數破壞房屋已予標售外，其餘概由各縣市政府出租。
- 接收土地 61,183甲一律由各縣市政府放租。(1甲=14.6畝)
- 接收動產 307,660件，除少數外均出售。
- 日產收入專戶存款 截至1947年10月，於台灣銀行「日產清理收入」專戶中，共存709,888,637.55元

## (七)工業試驗所

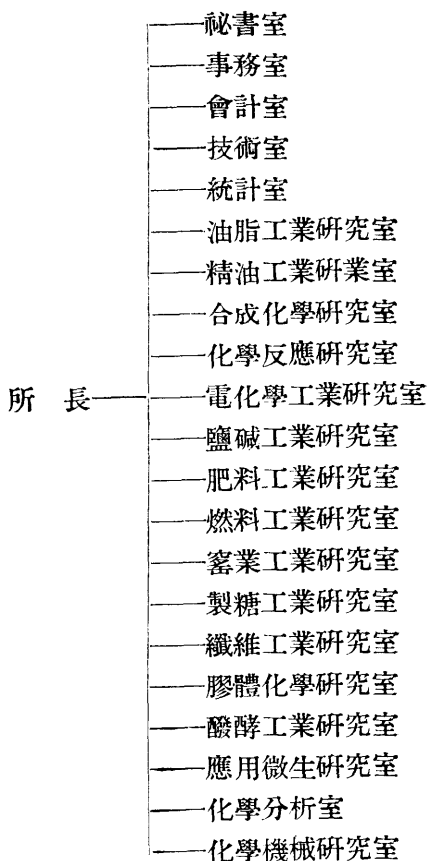
- (1) 名稱：台灣省政府工業試驗所
- (1) 地址：台北市中山南路 電話：2790
- (3) 主管：所長 劉春藜
- (4) 組織系統：(見下表)
- (5) 業務範圍(職權)：

本所受經濟部中央工業試驗所之指導，配合整個工業建設計劃，掌理考驗工業原料改良、製造方法，鑑定工業製品等事項。

- (6) 職員人數：

編制員額 所長1人，祕書1人，技正20—30人，事務，會計，統計主任3人，人事管理員1人，研究室各設主任1人，(由技正兼任)，技士40—50人，技佐35—40人，課長12人，課員15—20人，辦事員15—20人。共計143—178人。(特約研究員及雇員未

計在內)。



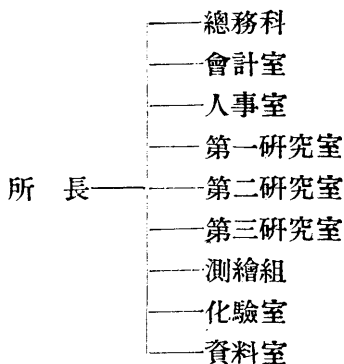
內分設12課

### (八)地質調查所

- (1) 名稱：台灣省地質調查所
- (2) 地址：台北縣北投鎮中心里
- (3) 主管：所長 畢慶昌(宙遷)



(4) 組織系統：



(5) 業務範圍(職權)：

第一研究室 掌理一般地質之調查與研究，地質圖幅之測製與編纂。

第二研究室 掌理礦物金屬礦床及其他工業原料礦床之研究事項。

第三研究室 掌理古生物之鑑定及燃料礦床之研究事項。

測繪室 掌理地形之測量，圖表之繪製，模型之製作，及照相之印製等事項。

化驗室 掌理礦物，岩石，燃料，泉水及天然氣體之化學試驗事項。

資料室 掌理地質及有關資料之蒐集、統計、編輯，本所圖書文獻記錄、標本之管理與陳列，及與國內外學術機關交換出版品事項。

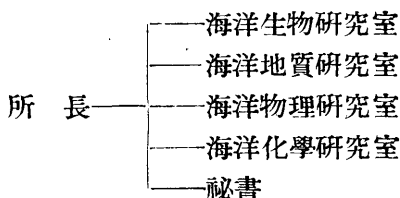
(6) 職員人數：

編制員額 所長1人，祕書1人，總務科長1人，技正 8—10人，技士12—16人，技佐12—16人，科員辦事員 7—9人，室主任8人，會計員1—2人，雇員 10—14人，技術生6—8人。共計67—86人。



## (九) 海洋研究所

- (1) 名稱：台灣省海洋研究所
- (2) 地址：台北市羅斯福路底台灣大學內
- (3) 主管：所長 馬廷英
- (4) 組織系統：



- (5) 業務範圍(職權)：

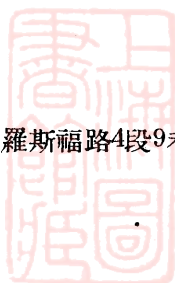
本所掌理海洋之生物、地質、化學、物理等科學之研究及利用事宜。

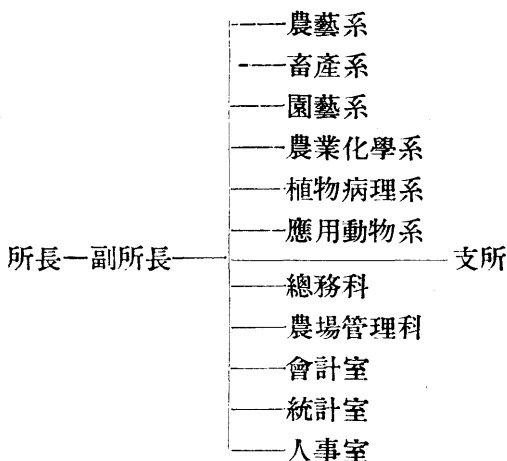
- (6) 職員人數：

編制員額 所長1人，祕書1人，主任4人(由研究員兼)事務員3—5人，研究員6—12人，副研究員9—15人，助理研究員及助理員各若干人，又兼任研究員，兼任副研究員及訪問研究員各若干人(均為名譽職)共計20—32人。(助理研究員，助理員，及兼任正副研究員未計在內)

## (十) 農業試驗所

- (1) 名稱：台灣省農業試驗所
- (2) 地址：台北市羅斯福路 電話：2273
- (3) 主管：所長 湯文通(藥和) 台北市羅斯福路4段9巷5號
- (4) 組織系統：





(5) 職員人數：

現有人數 (1947年6月)

本所 160人

支所 150人 共計310人

(十一) 衛生試驗所

(1) 名稱：台灣省衛生試驗所

(2) 地址：台北市青島東街 電話：2065

(3) 主管：所長 顏春輝(兼) 台北市濟南街2段臨沂街27號  
(電話2838)

(4) 組織系統：本所分下列十八單位：

細菌組，營養組，藥物化學組，血液組，生物化學組，寄生蟲組，病理組，疫苗組，血清組，血庫組，衛生工程組，祕書室，總務室，會計室，統計室，編譯室，人事室，庫房等。

(5) 職權：掌理本省衛生技術之研究、試驗、設計、檢查、鑑定及協助指導全省衛生醫療機關檢驗事項。

(6) 職員人數：

編制員額：所長副所長2人，祕書1人，主任7人，技正11人，研究員11—77人，技士11—77人，技佐11—77人，人事管理員，文書，出納庶務5—9人，辦事員6—12人，會計員管理員等9—18人，雇員練習生專門委員若干人，共計74—291人。（雇員練習生，專門委員未計在內）

現有人數：

員工人數 72人(1946年11月)

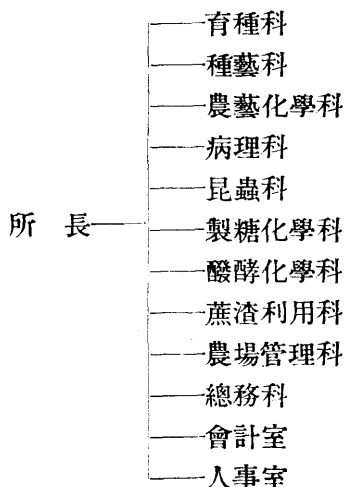
## (十二)糖業試驗所

(1) 名稱：台灣省糖業試驗所

(2) 地址：台南

(3) 主管：

(4) 組織系統：



(5) 業務範圍(職權)：本所之任務如下：



- 一、關於蔗糖之研究、調查、試驗、分析及鑑定事項。
- 二、關於糖業之講習及實地指導事項。
- 三、關於益蟲益菌及種苗之育成及分配事項。
- 四、其他有關糖業試驗事項。

(6) 職員人數：

編制員額 所長1人，技正15—30人，技士20—30人，技佐10—20人，祕書1人，科長1人，主任2人，辦事員7—11人，雇員若干人。共計57—96人，(雇員未計在內)

### (十三)水產試驗所

(1) 名稱：台灣省水產試驗所

(2) 地址：基隆市

(3) 主管：

(4) 組織系統：

設海洋撈漁、水產加工、養殖及庶務等四科。  
台南，高雄設二分所。

(5) 業務範圍(職權)：

本所掌理水產業之研究試驗及改進事宜。

(6) 職員人數：

編制員額 所長副所長2人，技師10—20人，副技師16—24人，技術員10—16人，祕書1人，科員10—12人，辦事員10—12人，會計統計主任各1人，會計員佐理員8—9人，雇員若干人。共計68—97人。  
(雇員未計在內)

### (十四)林業試驗所

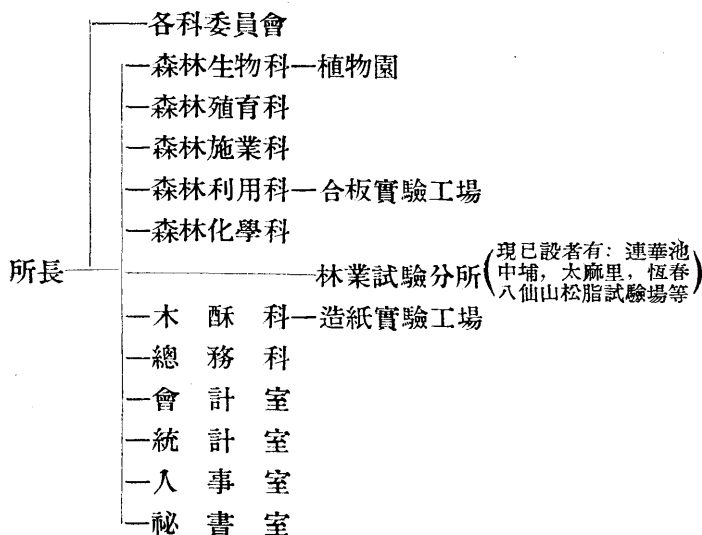
(1) 名稱：台灣省林業試驗所



(2) 地址：台北市博愛路 電話：2377

(3) 主管：所長 林渭訪

(4) 組織系統：



(5) 業務範圍(職權)：

本所掌理本省林業之研究試驗及改進事宜。

(6) 職員人數：

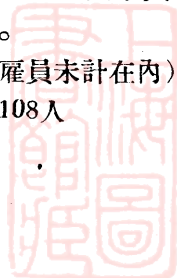
編制員額 (本所)所長1人,祕書1人,科長7人,(內六人由技正兼)主任3人,技正10—20人,技士 18—33人,技佐15—20人,科員12—19人,辦事員 8—13人,技術員及雇員若干人。

共計69—112人。(技術員及雇員未計在內)

現有人數 (1947年6月)共計職員——108人

## (十五) 台灣省訓練團

(1) 名稱：台灣省訓練團

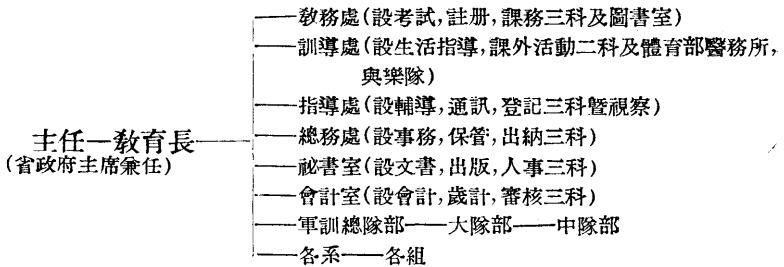


(2) 地址：台北市三塊厝 電話：2548

(3) 主要人事：

教育長 方揚(中天) <sup>well</sup> ~~上海市~~溫州街69巷1號 電話：2188

(4) 組織系統：



(5) 業務概況：

科系 農林系(分農業推廣, 森林, 檢驗三組)

金融系(銀行組)

會計系(分公務會計, 工礦會計二組)

教育系(分中等教育組及地方教育行政二組)

衛生系(分衛生行政, 檢疫, 公共衛生三組)

民政系(分鄉鎮, 戶政二組)

氣象系(測候組)

財政組(財務行政組)

合作系(合作行政組)

統計系(公務統計組)

高級行政幹部訓練班

青年團團務幹部訓練班

醫藥人員講習班

公務員語文師資訓練班

在訓學員人數：(1947年6月)

241人



(6) 職員人數：

編制員額 教育長1人，教育處33人，訓練處45人，指導處34人，總務處33人，祕書室31人，會計室17人，軍訓總隊隊長教官34人，講師60人共計288人。

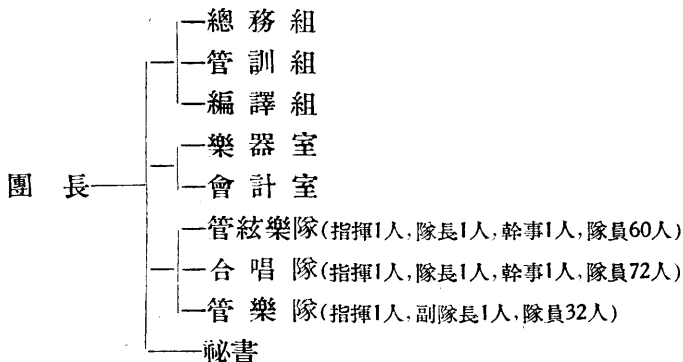
(十六)交響樂團(據稱本團已改隸於新聞處管轄)

(1) 名稱：台灣省交響樂團

(2) 地址：台北市中華路 電話：

(3) 主要人事：團長 蔡繼琨(係軍統份子)

(4) 組織系統：



(5) 職員人數：

編制員額 團長1人，祕書1人，主任5人，幹事13人，助理幹事7人，技師2人，技士2人，繕譜員4人，會計員2人，雇員2人，指揮2人，隊長副隊長4人，幹事2人，團員92人(合唱隊隊員72人係兼任)共計139人。

(十七)台灣省通志館

(1) 地址：

(2) 主管：主任祕書 曾今可



**【註1】** 關於各縣市行政區域調整問題 1950 年 1 月 24 日，僑台灣省參議會決議調整各縣市行政區域，將現有的八縣九市改為十六縣五市，其重新劃分之行政區域如下（請參閱 103 頁附圖「台灣省各縣市轄區調整計劃圖」）：

一、原台北縣分爲：

① 台北縣 縣址設台北市 轄七星，海山，新莊，文山，淡水，基隆等六區。

② 宜蘭縣 縣址設宜蘭 轄宜蘭，羅東，蘇澳等三區。

二、原新竹縣分爲：

③ 桃園縣 縣址設桃園 轄桃園，中壢，大溪等三區。

④ 新竹縣 縣址設新竹市 轄新竹市及新竹，竹東二區。

⑤ 苗栗縣 縣址設苗栗 轄竹南，苗栗，大湖等三區。

三、原台中縣分爲：

⑥ 彰化縣 縣址設彰化市 轄彰化市及彰化，員林，北斗三區。

⑦ 台中縣 縣址設台中市 轄豐原，大甲，東勢，六屯等四區。

⑧ 南投縣 縣址設南投 轄南投，玉山，能高，竹山等四區。

四、原台南縣分爲：

⑨ 台南縣 縣址設新營 轄新營，新化，新豐，北門，曾文等五區。

⑩ 嘉義縣 縣址設嘉義市 轄嘉義市及嘉義，東石二區。

⑪ 雲林縣 縣址設斗六 轄斗六，虎尾，北港等三區。

五、原高雄縣分爲：

⑫ 高雄縣 縣址設高雄市 轄鳳山，旗山，岡山等三區。

⑬ 屏東縣 縣址設屏東市 轄屏東市及潮州，屏東，東港，恆春四區。

六、原台東，花蓮，澎湖三縣及台北，基隆，台中，台南，高雄五省轄



市之名稱及行政區域照舊。

據該決議，規定於1950年4月1日開始辦理調整各縣行政區域，及開始選舉至6月6日開始投票，10月25日全省各縣市調整行政區域及選舉完成，各縣市選舉完成後，於一個月內改選省參議會。

但至今未見到該項計劃之實行。(1950, 4)

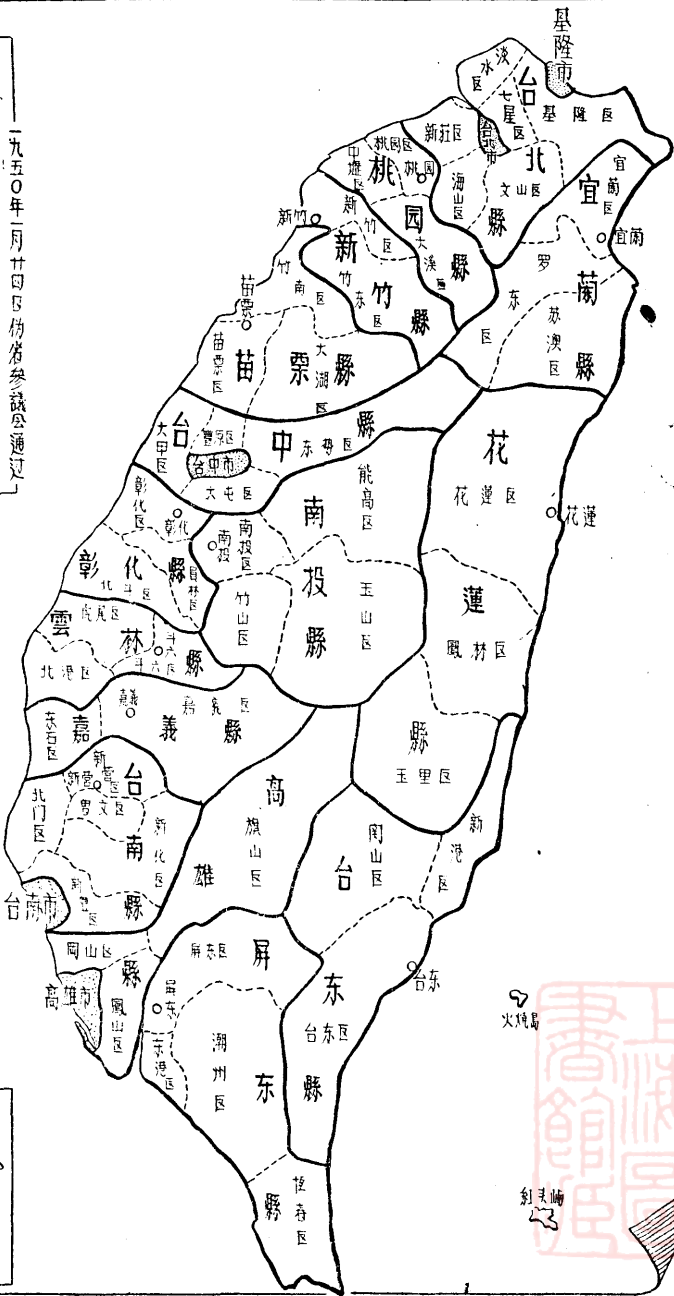
【註2】關於台灣省公產管理處及公產管理審議委員會1950年1月13日台灣公論報載：有『台灣省公產管理處』發佈關於出售日產房屋佈告，處長王興邦，辦理省公產管理審議委員會，審核通過事項之通告和處理公產事項。但該兩機關與上述省公產公物整理委員會之關係，則不明。

【註3】青年服務團（未知屬何機關管轄）地址：台北市圓山，團長：崔垂言，業務：訓練流亡學生。



台灣省各縣市轄區調整計劃圖

一九五〇年二月廿四日飭省參議會通過



此  
页  
空  
白



## 第二編

# 縣市政府及所屬各機關



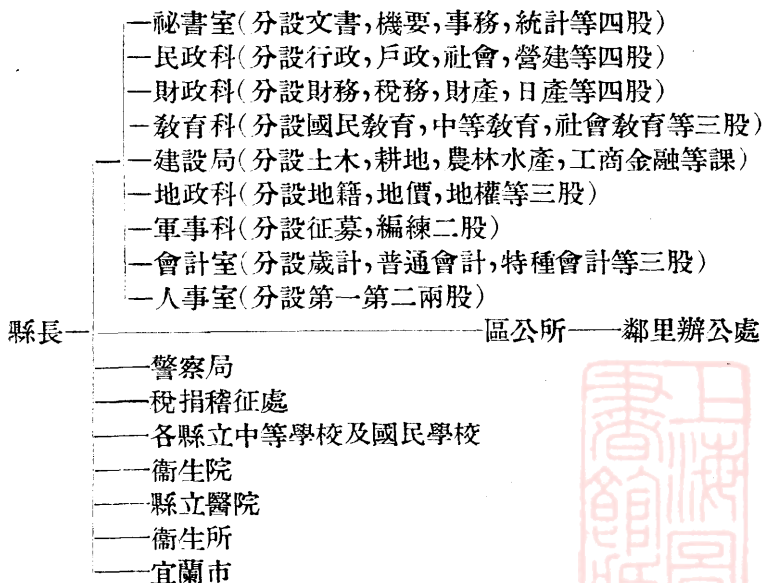
此  
页  
空  
白



# 第一章 縣政府

## (一)台北縣政府

- (1) 名稱：台北縣政府
- (2) 地址：台北縣板橋鎮
- (3) 主管：縣長 梅達夫
- (4) 組織系統：



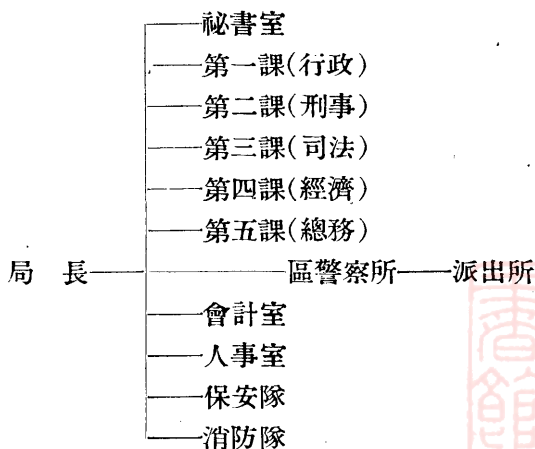
(5) 業務對象：

|        |                     |
|--------|---------------------|
| 甲、面積   | 4,480.4875 平方公里     |
| 乙、人口   | 738,833人 (1946年12月) |
| 丙、行政區域 | 縣轄市 1               |
|        | 區數 9 (1946年7月)      |
|        | 鄉鎮數 42 (1946年7月)    |
|        | 村里數 758 (1946年7月)   |
|        | 鄰數 10,551 (1946年7月) |

## 台北縣政府各附屬機關

### (一) 警察局

- (1) 名稱：台北縣警察局
- (2) 地址：台北縣板橋鎮
- (3) 主管：
- (4) 組織系統：



- (5) 業務概況：1946年10月本局有武器：



|     |      |     |      |
|-----|------|-----|------|
| 機關槍 | 2架   | 村田槍 | 300枝 |
| 步槍  | 744枝 | 什式槍 | 8枝   |
| 手槍  | 75枝  |     |      |

(6) 警察人數

1946年12月統計共 737人。

(二) 稅捐稽徵處

(1) 名稱：台北縣稅務稽徵處

(2) 地址：

(3) 主管：處長 王維藩

(4) 組織：設四股分掌各項事務：

第一股 掌理關於國稅系統，直接稅及附加稅等事項。

第二股 掌理關於國稅系統，間接稅及附加稅等之稽徵事項。

第三股 掌理關於地方稅系統，縣市稅之稽徵事項。

第四股 掌理關於文書，會計，庶務，稅收，統計，稅款報解等事項。

(三) 衛生院

(1) 名稱：台北縣衛生院

(2) 地址：台北市延平區玉門街754號

(3) 主管：

(4) 組織及設備：分設四課

第一課 掌理醫藥行政，醫療救護及生命統計事項。

第二課 掌理保健衛生，環境衛生，衛生教育及初級衛生人員之訓練事項。

第三課 掌理傳染病及地方病之防治及調查事項。

第四課 掌理文書、庶務及不屬其他各課事項。



(5) 編制員數 14—47人(衛生稽查員在外)

(四)衛生所

淡水區,羅東區,文山區,基隆區共設四所

(五)各縣立中等學校及國民學校

甲、中等學校： (1946年11月)

| 校 名          | 校 長  | 校 址 | 班級數 |   | 學生數 |   |
|--------------|------|-----|-----|---|-----|---|
|              |      |     | 高   | 初 | 高   | 初 |
| 縣立鶯歌初級中學     | 林興仁  | 鶯歌鎮 | 6   |   | 244 |   |
| 縣立羅東初級中學     | 林其祥  | 羅東鎮 | 8   |   | 382 |   |
| 縣立三星初級中學     | 張逢昌  | 三星鄉 | 3   |   | 150 |   |
| 縣立汐止初級中學     | 邱鼎宗  | 汐止鎮 | 3   |   | 150 |   |
| 縣立北投初級中學     | 周碧   | 北投鎮 | 3   |   | 150 |   |
| 縣立板橋初級中學     | 朱驕陽  | 板橋鎮 | 3   |   | 150 |   |
| 縣立三峽初級中學     | 李章榮  | 三峽鎮 | 3   |   | 150 |   |
| 縣立金山初級中學     | 李金蟬  | 金山鄉 | 3   |   | 150 |   |
| 縣立雙溪初級中學     | 連文瑄  | 雙溪鄉 | 3   |   | 150 |   |
| 縣立文山初級中學     | 李煙全  | 新店鎮 | 3   |   | 150 |   |
| 縣立淡水初級中學     | 杜麗水  | 三芝鄉 | 3   |   | 150 |   |
| 縣立宜蘭初級中學     |      | 頭圍鎮 | 3   |   | 150 |   |
| 縣立蘇澳初級中學     |      | 蘇澳鎮 | 3   |   | 150 |   |
| 縣立新莊初級中學     | 鄭聯銘  | 新莊鎮 | 3   |   | 150 |   |
| 縣立木柵初級農業職業學校 | 蘇林水河 | 木柵鄉 | 4   |   | 114 |   |
| 縣立新莊初級農業職業學校 | 李春種  | 新莊鎮 | 2   |   | 99  |   |

附註：以上表中初級中學除鶯歌,羅東二校係原設者外,其他十二校據1946年11月資料稱該十二校之創辦已籌備就緒。

乙、國民學校 (1946年6月)

本縣國民學校共計 141校  
 教職員數 1,822人 學生數 96,971人

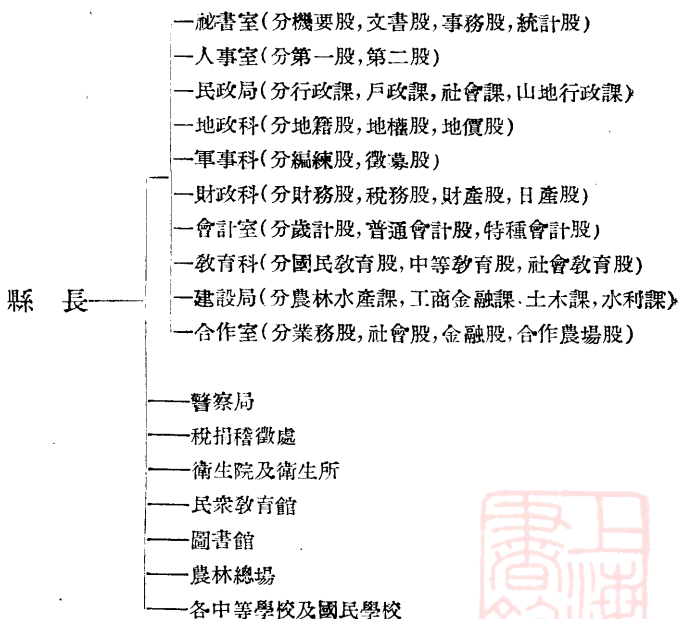
## (六)縣立產院

## (七)宜蘭市

爲台北縣轄市，市設市公所，市長：袁大晉

## (二)新竹縣政府

- (1) 名稱：台灣省新竹縣政府
- (2) 地址：新竹縣桃園鎮
- (3) 主管：縣長 鄒清之
- (4) 組織系統：



- (5) 業務對象

甲、面積 4,539平方公里



乙、人口 781,463人 (1947年4月底)(爲全省各縣第四位)

丙、行政區域 區數 8區 (內直轄區1區)  
 鄉鎮數 42鄉鎮(內直轄區鄉鎮5)  
 里數 226里 (內包括直轄區里)  
 村數 388村 (內包括直轄區村)  
 鄰數 8,630鄰 (內包括直轄鄰)

丁、山地行政 本縣山地多,佔面積387,241甲,高山族人口34,429人(6,899戶),設立山地鄉4,分爲18村362鄰,由警察派出所93所管轄,學校鄉級4所,村級14所,學生共有3,340人,衛生機關15所。

(6) 業務範圍：本縣現有財產如下

| 科目  | 面積(甲)      | 備註       |
|-----|------------|----------|
| 共計  | 3,785,6899 | 1甲=14.6畝 |
| 田   | 373,7389   |          |
| 畑   | 128,8156   |          |
| 建設地 | 46,9732    |          |
| 山林  | 1,088,2203 |          |
| 原野  | 732,3223   |          |
| 道路  | 6,5760     |          |
| 雜地  | 0,7709     |          |
| 池沼  | 14,4110    |          |
| 水道  | 6,3391     |          |
| 墓   | 397,5150   |          |
| 堤防  | 0,0065     |          |
| 寺廟  | 0,0010     |          |

(7) 職員人數 (1947年12月)

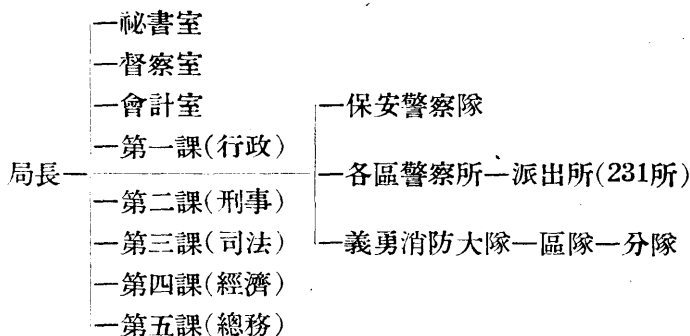
縣政府現有職員 267人



# 新竹縣政府各附屬機關

## (一)警察局

- (1) 名稱：新竹縣政府警察局
- (2) 地址：新竹縣桃園鎮
- (3) 主管：
- (4) 組織系統：



## (二)稅捐稽徵處

- (1) 名稱：新竹縣政府稅捐稽徵處
- (2) 地址：
- (3) 主管：
- (4) 組織系統：分設四課(與台北縣稅捐稽徵處相似)

## (三)衛生院 (本縣無縣立或省立醫院)

- (1) 名稱：新竹縣衛生院
- (2) 地址：新竹縣桃園鎮中正路23號
- (3) 主管：夏立廷
- (4) 組織系統：分設醫政、防疫、保健、總務四股，並附設門診



部。

(5) 職員人數：(1946年5月底)

現有人數 33人

另設有衛生所共計35所(設於鄉鎮)

#### (四)民衆教育館

(1) 名稱：新竹縣民衆教育館

(2) 地址：新竹縣

(3) 主管：

(4) 組織系統：分設總務、教導、生計、藝術四組，並分設幹事、助理幹事、書記等。

此外尚設口琴、歌舞研究會、話劇團、國語研究會等。

#### (五)圖書館

##### 藏書表 (1947年3月)

| 總類    | 哲學  | 教育  | 社會  | 藝術  | 自然  | 應用 | 語言 | 文學  | 史地  |
|-------|-----|-----|-----|-----|-----|----|----|-----|-----|
| 2,586 | 276 | 160 | 835 | 145 | 195 | 39 | 17 | 456 | 592 |

加上雜誌22本 總計藏書數 5,314本

#### (六)農林總場

#### (七)各縣立中等學校及國民學校

甲、中等學校：

##### 中等學校概況表 (1946年11月)

| 校別       | 校數 | 學級 | 學生數 |
|----------|----|----|-----|
| 初級中學     | 4  | 13 | 595 |
| 初級農業職業學校 | 1  | 3  | 93  |
| 計        | 5  | 16 | 688 |



註

## 乙、國民學校：

(1947年5月)

| 區 別   | 學校數 | 教員數   | 學生數     |
|-------|-----|-------|---------|
| 縣直轄鄉鎮 | 16  | 259   | 13,665  |
| 大 溪 區 | 15  | 153   | 8,034   |
| 中 壠 區 | 17  | 349   | 16,317  |
| 新 竹 區 | 16  | 278   | 14,757  |
| 竹 東 區 | 13  | 161   | 7,208   |
| 竹 南 區 | 21  | 295   | 14,849  |
| 苗 栗 區 | 23  | 416   | 22,106  |
| 大 湖 區 | 13  | 108   | 5,005   |
| 合 計   | 133 | 2,109 | 101,941 |

## (三)台中縣政府

- (1) 名稱 台中縣政府
- (2) 地址 台中縣員林鎮
- (3) 主管 縣長 于國楨
- (4) 組織系統：(見下表)
- (5) 業務對象：

## 甲、面積人口：

|              |                |            |  |
|--------------|----------------|------------|--|
| 面積           | 7,287.5824平方公里 |            |  |
| 人口(1946年12月) | 男              | 625,590人   |  |
|              | 女              | 621,716人   |  |
|              | 合計             | 1,247,306人 |  |

## 乙、行政區域：(1946年12月)

|       |              |
|-------|--------------|
| 區 數   | 11           |
| 鄉 鎮 數 | 60(內鄉42,鎮18) |
| 村(里)數 | 1,106        |
| 鄰 數   | 12,653       |
| 戶 數   | 195,590      |

## 丙、本縣公有土地面積：

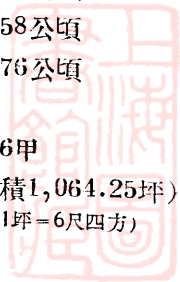


- 秘書室(分機要,文書,宣導三股)
  - 總務科(分事務,統計二股)
  - 民政局(分地方自治,社會,戶政,調解四課)
  - 財政科(分財務,稅務,財產三股)
  - 教育科(分中學教育,國民教育,社會教育三股)
  - 建設局(分農林水產,土木,耕地,營建水利四課)
  - 地政科(分地籍,地權,地價三股)
  - 軍事科(分編練,征募二股)
  - 山地行政指導室
  - 合作室
  - 會計室
  - 人事室
- 縣長 ————— (署區) ——— 鄉(鎮)公所 ——— 里辦事處
- 警察局
  - 稅捐稽征處
  - 衛生院
  - 縣立結核療養所
  - 救濟院
  - 民教館
  - 清水圖書館
  - 農林總務
  - 各地政事務所
  - 各縣立中等學校
  - 各縣營事業機關

|    |                 |
|----|-----------------|
| 水田 | 12,069.85866公頃  |
| 旱田 | 16,713.60492公頃  |
| 其他 | 446,412.46358公頃 |
| 合計 | 475,196.42276公頃 |

丁、縣有財產：

|        |                  |
|--------|------------------|
| 接收日產土地 | 736.0296甲        |
| 接收日產房屋 | 43幢(面積1,064.25坪) |
| 其他不詳   | (1坪=6尺四方)        |



## 己、學校教育概況

縣立中等學校：(1946年6月)

學校數 21所(初中13所,各種職業學校8所)

班級數 64班

學生數 3,739人

教員數 93人

國民學校：(1946年第一學期)

學校數 194所

班級數 2,791班

學生數 183,588人

教員數 3,020人

## 台中縣政府各附屬機關

### (一)警察局

(1) 名稱 台中縣警察局

(2) 地址 台中縣員林鎮

(3) 主管 局長

(4) 組織系統：(見下表)

(5) 業務概況：

警察所數： 11所

縣保安警察隊人數：

派出所數： 224所

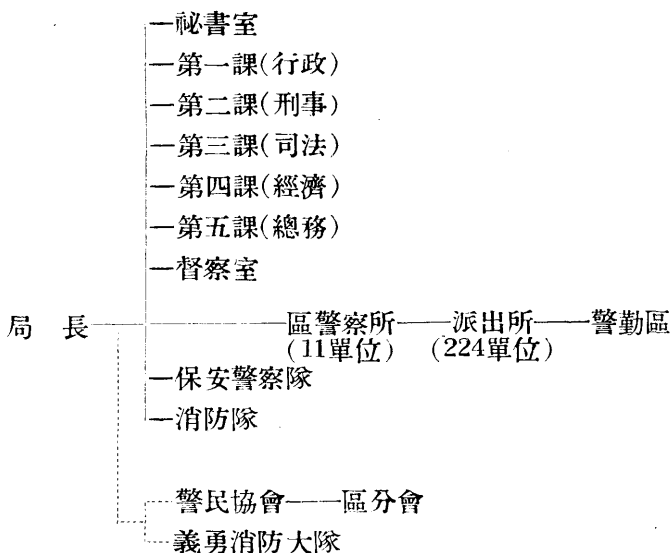
警勤區數：

警察人數： 警官 103人 長警 838人

合計 941人(1946年12月)

消防隊 設備計有自動救火車11輛,腕用唧筒113輛,汽油唧筒1輛,司令車8輛,卡車8輛,水管車4輛,吸水管145條等。(1946年6月)





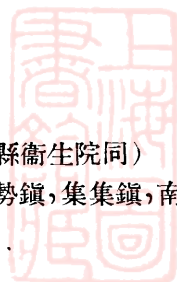
(6) 職員人數：全縣員警計941人(1946年12月)

### (二) 稅捐稽征處

- (1) 名稱 台中縣稅捐稽征處
- (2) 地址
- (3) 主管
- (4) 組織及業務：內部分五課，另轄彰化，南投兩分處。

### (三) 衛生院

- (1) 名稱 台中縣衛生院
  - (2) 地址 台中縣員林鎮三條圳
  - (3) 主管
  - (4) 組織及業務：分設四組(其職務與台北縣衛生院同)
- 衛生所 共有七所(竹山鎮，埔里鎮，東勢鎮，集集鎮，南投鎮中寮鄉，芳苑鄉)



#### (四)縣立結核療養所

- (1) 名稱 台中縣立結核療養所
- (2) 地址 台中東勢鎮新社鄉
- (3) 主管

#### (五)救濟院

- (1) 名稱 台中縣救濟院
- (2) 地址 台中縣員林鎮
- (3) 主管 院長 許蘊山
- (4) 組織及業務：  
組織 內部分感化，習藝，安老，殘廢等組，收容鰥寡難童  
殘廢貧民習藝教養。  
收容人數 35人(1947年11月)

#### (六)民衆教育館

- (1) 名稱 台中縣立民衆教育館
- (2) 地址 台中縣員林鎮
- (3) 主管
- (4) 組織：  
館長—
  - 總務部(分設文書，會計，庶務三組)
  - 教學部(分設教學，閱覽，健康三組)
  - 生產部(分設職業指導，實習推廣二組)
  - 藝術部(分設電化教育，戲劇教育，音樂教育三組)
  - 研究輔導部(分設研究，輔導二組)

#### (七)清水圖書館

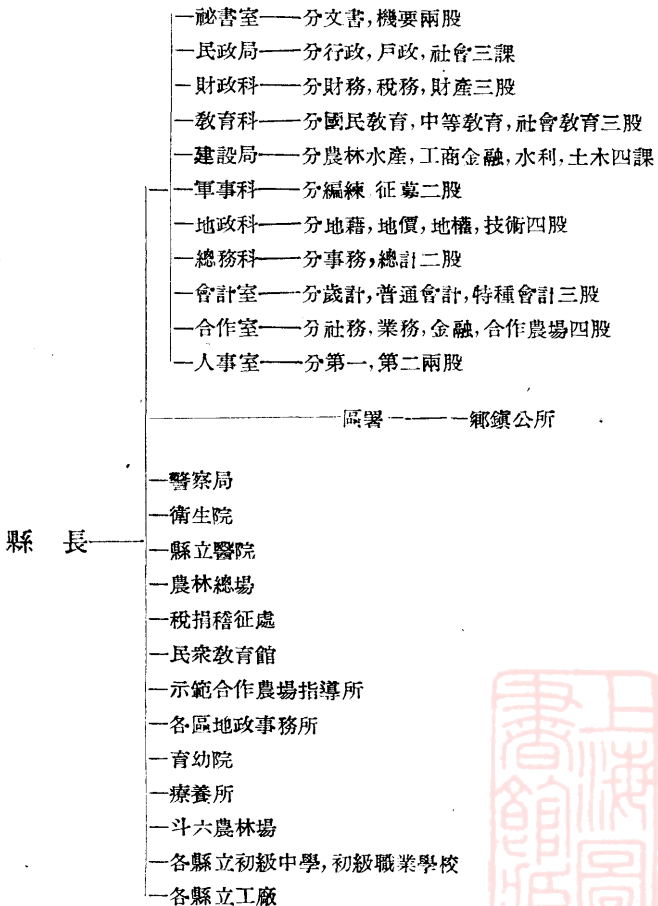
- (1) 名稱 台中縣立清水圖書館
- (2) 地址 台中縣大甲區清水鎮
- (3) 主管

#### (八)農林總場



## (四) 台南縣政府

- (1) 名稱：台南縣政府
- (2) 地址：台南縣新營鎮太子宮
- (3) 主管：縣長 薛人仰
- (4) 組織系統：



(5) 業務對象：

甲. 全縣面積人口：(據1948年“台南縣政二年”)

面積 滿潮 5,210.3平方公里

平常 5,275.0平方公里

退潮 5,341.8平方公里

全縣土地三分之一為山地，其餘為平原。

人口 男： 676,788人

女： 678,645人

共計 1,355,433人

乙. 行政區域：

區 數 10

鄉鎮數 67(內有高山族山地鄉「吳鳳鄉」一)

村里數 1,169

鄰 數 15,651

戶 數 215,345

丙. 縣有不動產：(1946年12月止)

田 138.3015甲

畑 49.3579甲

建物敷地 69.7452甲

養魚池 405.9536甲

池沼 4420.0000甲

山林 30.6522甲

原野 40.1678甲

祠廟敷地 0.0710甲

墳墓地 50.8665甲

公園地 1.7962甲

雜種地 39.5394甲

堤防 1,742.0000甲



|        |                   |
|--------|-------------------|
| 用惡水路   | 6.2159甲           |
| 道路     | 26.1871甲          |
| 試驗船喜南號 | 1隻(26.82噸,60H.P.) |
| 房屋     | 75幢               |

丁. 學校：(1948年1月)

小學：國民學校 218所，2,792班，學生178,309人，  
佔學齡兒童總數83%

私立小學：9所(內糖廠7所，石油公司1所，紙業公司1所)

中等學校：初級中學 15所，97班，學生4,958人

|          |     |                |
|----------|-----|----------------|
| 初級農業職業學校 | 12所 | } 91班，學生4,358人 |
| 初級女子職業學校 | 7所  |                |

(6) 職員人數：

(一) 編制員額 (縣府) 377人

(二) 現有人數：(1948年1月)

(縣府) 329人

(各附屬機關) 315人

(各區署) 295人

(各鄉鎮) 1,719人

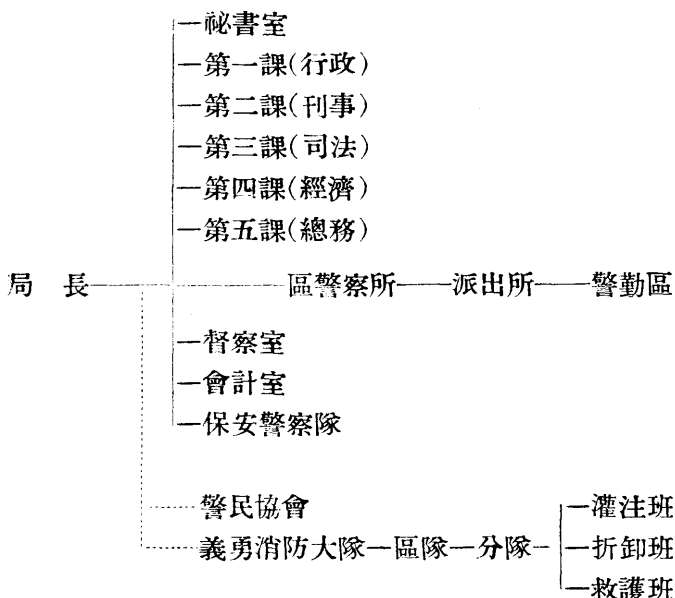
合 計 2,658人

## 台南縣政府各附屬機關

### (一) 警察局

- (1) 名稱：台南縣警察局
- (2) 地址：台南縣新營鎮
- (3) 主管
- (4) 組織系統：(見下表)





警察所數：設新豐、新化、曾文、北門、新營、虎尾、嘉義、東石、斗六、北港等十所。

派出所數：全縣計派出所244所。

警勤區數：全縣計劃分489個警勤區，(山地鄉一鄉除外)每一警員平均轄300—500戶，面積平均10方公里。

#### (5) 業務概況：

警力：(1948年1月) 警察所10個，派出所244所，保警隊一隊，全部人員計1,421員。(平均每村里有一警察)

裝備：輕機槍一挺三八式騎步槍490支，手槍88支，村田步槍61支，警備車一台，小汽車15輛，卡車6輛，腳踏車124輛，機器腳踏車(二輪)2輛，機器腳踏(三輪)二

輛。

義勇消防隊 全縣成立1大隊，下轄10區隊，62分隊，官員2,842人。配備有大型救火車6輛，小型救火車1輛，大型手押抽水機173台，小型手押抽水機83台，手拽抽水機4台等。

### 刑事案件處理情形

犯案種類 以竊盜最多，詐欺，傷害等次之。

### 破案情形

1946年全年

發生3,240起，破獲2,493起，人犯3,175名。

1947年(1—10月)

發生2,260起，破獲1,642起，人犯1,993名。

自衛槍枝登記：(1947年8月底)

私人所有 25枝

公營事業團體所有 75枝 (內各糖廠63枝，台南紙廠6枝，石油公司2枝，電力公司2枝)

合 計 100枝

### (6) 職員人數：

#### 編制員額：

(總局)局長1人，秘書2人，課長4人，課員8人，辦事員5人，雇員4人，督察長1人，督警員9人，戶口主任1人，會計主任1人，刑事股長1人，戶口課員3人，人事管理員1人，會計估記員2人，統計員1人，刑事課員1人，司機2人，佚役12人。共計59人。

(保警隊) 計50人

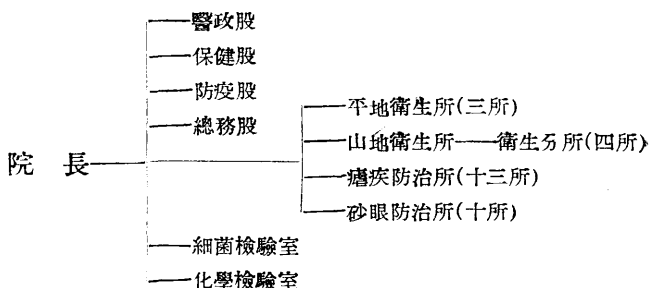
(各警察所)每所所長1人，所員1人，巡官2—3人，戶口課員1人，辦事員1人，雇員1人，計7—8人。另佐警50—200名。

(各派出所)每所巡佐1人,佐警1—10人。

現有人數:(1948年1月) 全縣計警官105人,佐警1,000人,雇員14人,司機9人,伏役293人,共計1,421人。

## (二)衛生院

- (1) 名稱: 台南縣衛生院
- (2) 地址: 台南縣新營鎮原農業職業學校舊址。(中正路)
- (3) 主管:
- (4) 組織系統:



- (5) 業務概況:(1948年1月)

### ① 衛生院設備:

科別 內科、外科、X光線科、小兒科、眼科。

病床數 10張。

每日門診人數 約150—160人。

- ② 平地衛生所 原定每區設1衛生分院,每鄉鎮設1衛生所,因經費困難,目前僅有、東山、西港、西螺等三鄉鎮設有衛生所。

- ③ 山地衛生所(經費由省府補助) 本縣吳鳳鄉設有山地衛生所一所,下轄山美、來吉、里佳、樂野等村四個衛生



分所。

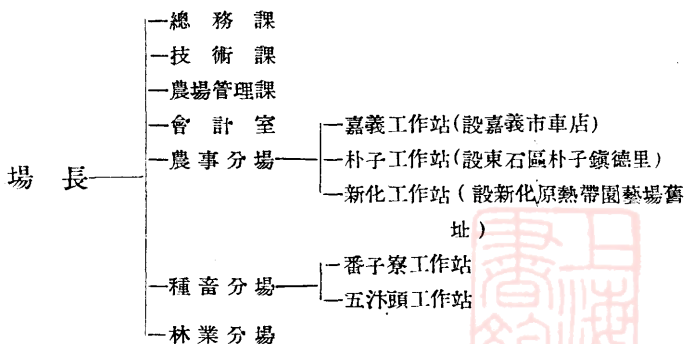
- ④ 瘧疾防治所 後壁、官田、大內、南化、玉井、龍崎、大潭、中埔、竹崎、大埔、大梅、古坑等鄉各1所，共13所。每所衛生員1人。
- ⑤ 砂眼防治所 北門、將軍、七股、東石、布袋、義竹、口湖、四湖、台西、麥寮等鄉各1所，共10所，每所衛生員1人。

### (三)縣立醫院

- (1) 名稱：台南縣立醫院
- (2) 地址：台南縣新營鎮

### (四)農林總場

- (1) 名稱：台南縣立農林總場
- (2) 地址：台南市竹篙厝
- (3) 主管：
- (4) 組織系統：



- (5) 業務概況：  
農場面積(1948年1月)如下：



|   |      |           |
|---|------|-----------|
| } | 農事分場 | 150.3454甲 |
|   | 種畜分場 | 73.0910甲  |
|   | 林農分場 | 1.2350甲   |
|   | 合計   | 224.6714甲 |

農事分場業務：

① 水稻、甘藷、落花生等原種之繁殖。

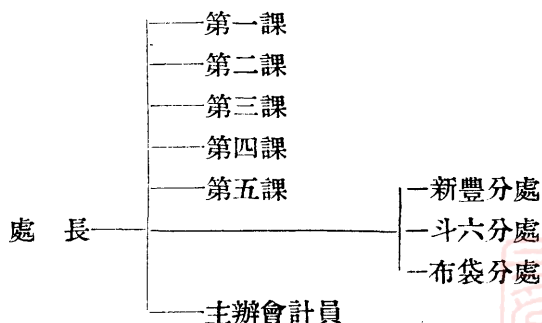
② 熱帶果樹之試驗及造林示範。

畜產分場業務：家畜及家禽品種改良及種畜種禽繁殖，育成，配付等。

林業分場：耕地防風林之試驗及樹苗之育成與分配。

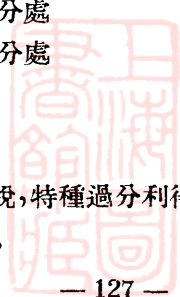
### (五)稅捐稽徵處

- (1) 名稱：台南縣稅捐稽徵處
- (2) 地址：嘉義市內原嘉義稅務稽徵所舊址
- (3) 主管：
- (4) 組織系統：



- (5) 業務範圍(職權)：

第一課 掌理所得稅，營業稅，特種營業稅，特種過分利得稅，遺產稅，及通行稅等之稽徵。



- 第二課 掌理印花稅，貨物稅，及礦產稅等之稽徵。
- 第三課 掌理房捐，屠宰稅，營業牌照稅，使用牌照稅，筵席及娛樂捐，特別課稅等暨各種規費之稽徵。
- 第四課 掌理田賦，契稅，工程受益及公有財產收入之稽徵。
- 第五課 掌理總務，文書，人事，證照管理稽核及不屬其他各課之事項。

區域之劃分：

本處 轄新營，嘉義，北港三區計21鄉鎮。

斗六分處 轄斗六，虎尾二區，計15鄉鎮。

新豐分處 轄新豐，新化，曾文，北門等四區計25鄉鎮。

布袋分處 轄東石一區，計6鄉鎮。

(6) 職員人數：

編制員額：(包括分處)

處長1人，祕書1人，審核員3人，課長5人，稅務員99人，事務員78人，雇員46人，會計主任1人，會計員統計員5人，共計239人。

現有人數：(1948年1月)

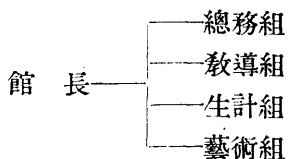
|   |      |      |
|---|------|------|
| } | 本處   | 102人 |
|   | 斗六分處 | 54人  |
|   | 新豐分處 | 74人  |
|   | 布袋分處 | 9人   |
|   | 合計   | 239人 |

(六)民衆教育館

- (1) 名稱：台南縣立民衆教育館
- (2) 地址：台南縣新營鎮原新營神社舊址
- (3) 主管：



(4) 組織系統：



(5) 業務概況：

接收日人宣傳器數：

|           |               |
|-----------|---------------|
| 35公厘發聲放映機 | 1組            |
| 16公厘發聲放映機 | 1組            |
| 16公厘無聲放映機 | 2組(故障)        |
| 16公厘攝影機   | 1台(全)         |
| 放大(增幅)機   | 2台(全)         |
| 電池式放大機    | 1台(全)         |
| 電氣留聲機     | 2台(全)         |
| 留聲機       | 1台(全)         |
| 影片        | 498片(內僅廿餘片可用) |

全縣各區立圖書館數(1948年1月)：

|                     |     |
|---------------------|-----|
| 新豐區(歸仁1所)           |     |
| 新化區(新化,善化等2所)       |     |
| 曾文區(麻豆,下營,六甲官田等4所)  |     |
| 北門區(佳里1所)           |     |
| 新營區(新營,鹽水,柳營等3所)    |     |
| 嘉義區(新巷1所)           |     |
| 斗六區(斗六1所)           |     |
| 虎尾區(虎尾,土庫,海口等3所)    |     |
| 北落區(北港1所)           |     |
| 東石區(六脚,朴子,布袋,太保等4所) |     |
| 合計                  | 21所 |



縣立體育場 1所(在新營)

縣立公園 1所(在新營)

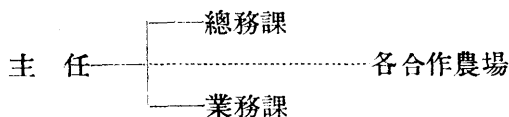
### (七)示範合作農場指導所

(1) 名稱：台南縣示範合作農場指導所

(2) 地址：台南縣斗六區荊桐鄉

(3) 主管：

(4) 組織系統：



(5) 業務概況：

合作農場之來源 將公有耕地放租農民，組織合作農場經營，受示範合作農場指導所之指導。依「台灣省公有耕地放租辦法」第五條之規定「凡有公有耕地300畝以上，而有農戶10戶以上集中一處者，得放置合作農場，領租公有耕地經營之」。


全縣公有耕地狀況：(1948年1月)

接管公有耕地數 91,240甲(1,331,104市畝)

已組織合作農場公有耕地數 4,077甲(59,524市畝)

全縣合作農場現狀：(1948年1月)


| 農場名稱    | 場址所在地  | 總<br>甲 | 面<br>積<br>市畝 | 場員人數<br>(戶) | 備<br>註 |
|---------|--------|--------|--------------|-------------|--------|
| 虎尾合作農場  | 斗六區荊桐鄉 | 757    | 11,052       | 638         |        |
| 東勢鄉合作農場 | 虎尾區東勢鄉 | 328    | 4,788        | 215         |        |
| 溪洲合作農場  | 斗六鎮溪洲里 | 20     | 292          | 44          |        |
| 長安合作農場  | 斗六鎮長安里 | 30     | 438          | 57          |        |
| 楊賢村合作農場 | 二崙鄉楊賢村 | 110    | 1,696        | 200         |        |
| 竹子腳合作農場 | 六脚鄉竹子腳 | 67     | 978          | 73          |        |
| 北港合作農場  | 北港鎮後溝子 | 61     | 890          | 57          |        |



|         |          |       |        |       |
|---------|----------|-------|--------|-------|
| 烏塗子合作農場 | 林內鄉塗烏村   | 198   | 2,891  | 158   |
| 六嘉合作農場  | 安定鄉六嘉村   | 118   | 1,723  | 115   |
| 羅厝合作農場  | 崙背鄉羅厝村   | 41    | 599    | 83    |
| 舊莊合作農場  | 崙背鄉舊莊村   | 73    | 1,066  | 69    |
| 草湖合作農場  | 崙背鄉草湖村   | 57    | 832    | 87    |
| 大有合作農場  | 崙背鄉大有村   | 65    | 949    | 44    |
| 貓兒干合作農場 | 崙背鄉貓兒村   | 140   | 2,044  | 132   |
| 崙背合作農場  | 崙背鄉崙背村   | 137   | 2,000  | 175   |
| 中洋合作農場  | 新港鄉中洋村   | 104   | 1,518  | 105   |
| 新化合作農場  | 新化鎮      | 52    | 759    | 69    |
| 佳禾合作農場  | 朴子鎮      | 83    | 1,212  | 100   |
| 九芎林合作農場 | 林內鄉九芎林   | 171   | 2,497  | 230   |
| 施厝寮合作農場 | 崙背鄉施厝村   | 80    | 1,168  | 75    |
| 雷厝合作農場  | 二崙鄉雷厝村   | 70    | 1,022  | 93    |
| 馬稠後合作農場 | 白河鎮馬稠後   | 643   | 9,388  | 345   |
| 崙後合作農場  | 麥寮鄉崙後村   | 133   | 1,942  | 136   |
| 山寮合作農場  | 麥寮鄉興化村   | 136   | 1,986  | 114   |
| 霄仁合作農場  | 麥寮鄉霄仁興化厝 | 68    | 993    | 65    |
| 海豐合作農場  | 麥寮鄉海豐后安里 | 215   | 3,139  | 108   |
| 大湖合作農場  | 大林鄉大湖村   | 40    | 584    | 67    |
| 聯美合作農場  | 大林鄉聯美村   | 40    | 584    | 58    |
| 樹子腳合作農場 | 斗六區薊桐鄉   | 40    | 584    | 111   |
| 合 計     | 29場      | 4,077 | 59,524 | 3,823 |

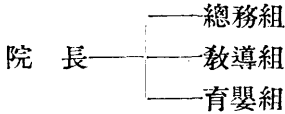
### (八)各區地政事務所(隸屬於縣政府地政科)

| 名 稱      | 地 址   |
|----------|-------|
| 新豐區地政事務所 | 新 豐 區 |
| 新化區地政事務所 | 新 化 區 |
| 曾文區地政事務所 | 曾 文 區 |
| 北門區地政事務所 | 北 門 區 |
| 新營區地政事務所 | 新 營 區 |
| 嘉義區地政事務所 | 嘉 義 區 |
| 斗六區地政事務所 | 斗 六 區 |
| 虎尾區地政事務所 | 虎 尾 區 |
| 北港區地政事務所 | 北 港 區 |
| 東石區地政事務所 | 東 石 區 |



### (九)育幼院

- (1) 名稱：台南縣立育幼院
- (2) 地址：台南縣新營鎮社會教化助成會舊址
- (3) 主管：
- (4) 組織系統：



- (5) 業務概況：

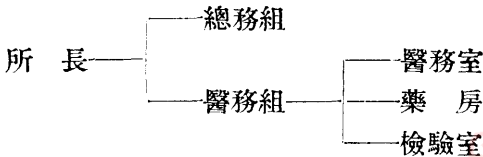
小學部 分兩班四學級(高、中、初、幼)

現有設備收容能力 收容兒童120名

現在收容人數(1948年1月) 收容兒童 59名

### (十)療養所

- (1) 名稱：台南縣立療養所
- (2) 地址：台南縣新豐區仁德鄉前台南州立結核療養所舊址
- (3) 主管：
- (4) 組織系統：

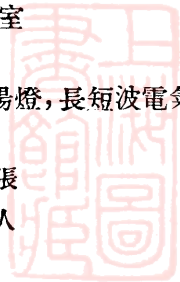


- (5) 業務概況：

設備 有X光線，紫外線浴室，人工太陽燈，長短波電氣治療器，人工氣胸器等。

病床數： 80張

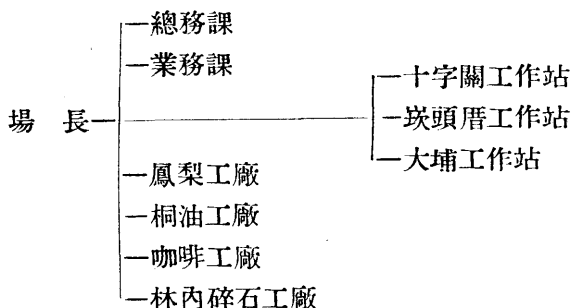
住院人數：(1948年1月) 60人



門診人數：(1947年度) 2,023人

### (十一)斗六農林場

- (1) 名稱：台南縣立斗六農林場
- (2) 地址：台南縣斗六鎮原圖南產業株式會社舊址
- (3) 主管：
- (4) 組織系統：



- (5) 業務概況：

#### 場有土地面積：

|     |  |
|-----|--|
| 田   | 89.7449甲(租與農戶)   |
| 畑   | 162.5986甲(租與農戶)  |
| 建築  | 5.0195甲(建築場舍)  |
| 山林  | 7,601.8212甲(種植桂竹、麻竹、荊竹、孟宗竹、長枝竹、松、杉、什木、油桐、咖啡、茶、鳳梨及各種苗圃) |
| 原野  | 60.8426甲(種植什木等)  |
| 池沼  | 0.0347甲  |
| 道路  | 13.3265甲   |
| 惡水路 | 2.1385甲  |
| 合計  | 7,875.5258甲  |





各單位產量:(1947年度)

|               |                  |
|---------------|------------------|
| 租谷收入(出租土地)    | 實物100,594台斤      |
| 桐油米子(1948年預定) | 50,000台斤         |
| 咖啡豆(1948年預定)  | 1,000台斤          |
|               | (最高時年產 10,000餘斤) |

桂竹麻竹

芎蕉

鳳梨

桐油(1946年11—12月) 13,550斤

花生油(1947年7—10月) 30,000斤

## (十二)各縣立中等學校

### A. 各縣立初級中學概況表:(1947年度)

| 學校名稱     | 校址      | 班級數 | 學生數   | 教員數 | 職員數 | 備註 |
|----------|---------|-----|-------|-----|-----|----|
| 新營初級中學   | 新營鎮     | 6   | 309   | 12  | 2   |    |
| 鹽水初級中學   | 鹽水鎮岸內   | 6   | 347   | 13  | 2   |    |
| 新化初級中學   | 新化鎮護國里  | 10  | 381   | 18  | 3   |    |
| 善化初級中學   | 善化鎮營文里  | 6   | 305   | 10  | 2   |    |
| 新豐初級中學   | 歸仁鎮歸仁北鎮 | 4   | 188   | 9   | 1   |    |
| 曾文初級中學   | 麻豆鎮南勢里  | 5   | 245   | 10  | 1   |    |
| 北門初級中學   | 佳里鎮六安里  | 8   | 481   | 16  | 2   |    |
| 斗六初級中學   | 斗六鎮信義里  | 8   | 452   | 14  | 2   |    |
| 斗南初級中學   | 斗六鎮西岐里  | 5   | 240   | 10  | 1   |    |
| 虎尾初級中學   | 虎尾鎮西安里  | 10  | 506   | 16  | 3   |    |
| 西螺初級中學   | 西螺鎮漢光里  | 8   | 383   | 15  | 2   |    |
| 嘉義初級中學   | 民雄鄉文隆里  | 4   | 231   | 9   | 1   |    |
| 嘉義女子初級中學 | 大林鎮明和里  | 4   | 174   | 9   | 1   |    |
| 北港初級中學   | 北港鎮西勢里  | 7   | 376   | 13  | 2   |    |
| 東石初級中學   | 朴子鎮安福里  | 6   | 340   | 13  | 2   |    |
| 合計       | 15校     | 97  | 4,958 | 187 | 27  |    |

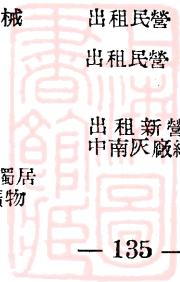


B. 各縣立初級職業學校概況表(1947年度):

| 學校名稱         | 校址     | 班級數 | 學生數   | 教員數 | 職員數 | 備註              |
|--------------|--------|-----|-------|-----|-----|-----------------|
| 新營初級農業職業學校   | 白河鎮白河里 | 6   | 279   | 12  | 4   |                 |
| 新營女子初級職業學校   | 新營鎮民族路 | 6   | 290   | 13  | 2   |                 |
| 新化第一初級農業職業學校 | 新化鎮護國里 | 4   | 179   | 9   | 2   |                 |
| 新化第二初級農業職業學校 | 玉井鄉玉田村 | 6   | 220   | 13  | 2   |                 |
| 新豐初級農業職業學校   | 歸仁鄉歸仁村 | 4   | 164   | 9   | 2   |                 |
| 曾文初級農業職業學校   | 麻豆鎮南勢里 | 4   | 197   | 9   | 2   |                 |
| 曾文女子初級職業學校   | 麻豆鎮草店里 | 5   | 201   | 11  | 1   |                 |
| 北門初級農業職業學校   | 佳里鎮公安里 | 5   | 303   | 9   | 3   |                 |
| 北門女子初級職業學校   | 佳里鎮六安里 | 3   | 136   | 7   | 1   |                 |
| 斗六初級農業職業學校   | 斗六鎮荊桐鄉 | 6   | 258   | 13  | 4   |                 |
| 斗六女子初級職業學校   | 斗六鎮仁愛里 | 6   | 284   | 12  | 2   |                 |
| 虎尾初級農業職業學校   | 虎尾鄉公安里 | 6   | 314   | 12  | 2   |                 |
| 西螺初級農業職業學校   | 西螺鎮廣福里 | 4   | 190   | 7   | 1   |                 |
| 虎尾女子初級職業學校   | 虎尾鎮    | 4   | 157   | 9   | 2   |                 |
| 嘉義初級農業職業學校   | 民雄鄉文隆路 | 5   | 218   | 11  | 3   |                 |
| 北港初級農業職業學校   | 北港鄉新街里 | 4   | 249   | 8   | 2   |                 |
| 北港女子初級職業學校   | 北港鎮西勢里 | 3   | 143   | 6   | 1   |                 |
| 東石初級農業職業學校   | 朴子鎮大鄉里 | 6   | 368   | 12  | 3   |                 |
| 東石女子初級職業學校   | 朴子鎮安福里 | 4   | 208   | 9   | 1   |                 |
| 新化女子初級職業學校   | 新化鎮護國里 |     |       |     |     | (1936年8月併入新化初中) |
| 合計           | 19校    | 91  | 4,358 | 192 | 40  |                 |

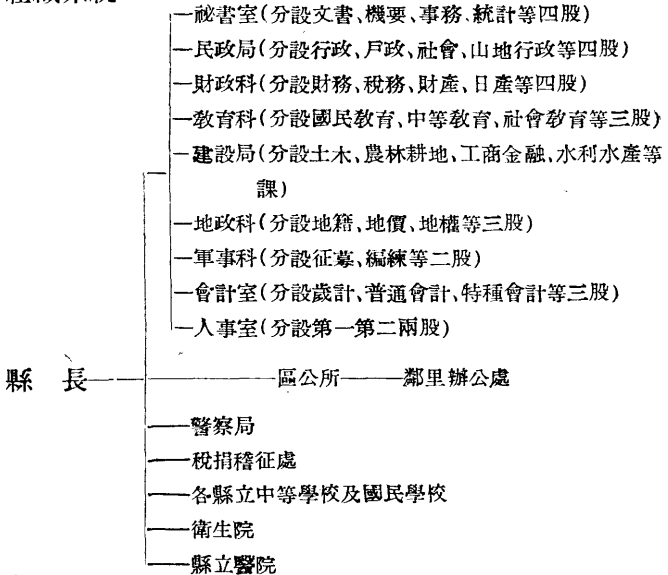
(十三)各縣立工廠概況表(1948年1月):

| 工廠名稱     | 地址    | 設備          | 業務              | 員工人數 | 備註          |
|----------|-------|-------------|-----------------|------|-------------|
| 民生鐵工廠    | 嘉義區水上 | 原動機、變壓機、旋盤等 | 製造並修理機械         |      |             |
| 勝利鐵工廠    |       | 原動機、旋盤等     | 鑄造及修理機械         |      | 出租民營        |
| 麻豆磚瓦工廠   |       | 原動機、磚瓦製造機等  | 製造磚瓦            |      | 出租民營        |
| 新化油肥工廠   |       | 榨油機等        | 製油              |      |             |
| 關子嶺石灰工廠  |       |             | 生產石灰            |      | 出租新營鎮中南灰廠經營 |
| 麻豆電磁分離工廠 |       | 電磁選礦機等      | 生產風信子、獨居石等稀元素礦物 |      |             |

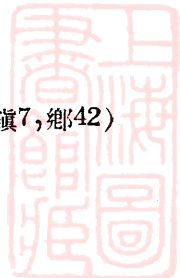


## (五)高雄縣政府

- (1) 名稱：高雄縣政府  
 (2) 地址：高雄縣鳳山  
 (3) 主管：縣長 毛振寰(1949年12月前在任)  
 黃劍葵(1949年12月上任)  
 (4) 組織系統：



- (5) 業務對象：據1946年12月統計：
- 甲．面積 5,394.0605平方公里  
 乙．人口 641,106人  
 丙．行政區域：區數 6  
 鄉鎮數 49(內鎮7,鄉42)  
 村里數 624  
 鄰數 8,238



# 高雄縣政府各附屬機關

## (一)警察局

- (1) 名稱：高雄縣警察局
- (2) 地址：高雄縣鳳山鎮
- (3) 主管：
- (4) 組織系統：



- (5) 業務概況：1946年10月該局有武器：

|     |        |     |      |
|-----|--------|-----|------|
| 機關槍 | 9架     | 村田槍 | 963枝 |
| 步槍  | 1,002枝 | 手槍  | 59枝  |

- (6) 警察人數：

1946年12月統計共 722人

## (二)稅捐稽征處

- (1) 名稱：高雄縣稅捐稽征處
- (2) 地址：
- (3) 主管：



(4) 組織：分設四股(其職權與台北縣稅捐稽征處同)

### (三)各縣立中等學校及國民學校

#### 甲．中等學校 (1946年11月)

| 校名           | 校長  | 校址      | 班級數<br>高 初 | 學生數<br>高 初 |
|--------------|-----|---------|------------|------------|
| 縣立善濃初級中學     |     |         |            |            |
| 縣立內埔初級中學     | 鍾譽和 | 潮州區內埔鄉  | 5          | 250        |
| 縣立鳳山初級中學     | 林萬振 | 鳳山鎮新莊子  | 1 2        | 122        |
| 縣立旗山初級中學     | 蕭富郎 | 旗山鎮旗山   | 8          | 547        |
| 縣立屏東初級中學     | 陳聰仁 |         | 9          |            |
| 縣立潮州初級中學     | 曾武麟 | 潮州鎮光奧里  | 12         | 619        |
| 縣立東港初級中學     | 林萬祥 | 東港鎮新興里  | 6          | 318        |
| 縣立恆春初級中學     | 陳敏夫 | 恆春鎮南里   | 1          | 55         |
| 縣立岡山初級中學     | 葉昭彬 | 岡山鎮前峯   | 7          | 343        |
| 縣立岡山初級農業職業學校 | 王拱辰 | 岡山鎮前峯   | 5          | 221        |
| 縣立林園初級農業職業學校 | 柯世英 | 林園鄉王公廟  | 6          | 217        |
| 縣立旗山初級農業職業學校 | 林水發 | 旗山鎮145號 | 6          | 336        |
| 縣立內埔初級農業職業學校 | 戴揚烈 |         | 3          | 112        |
| 縣立方丹初級農業職業學校 | 李允武 |         | 6          | 231        |
| 縣立佳冬初級農業職業學校 | 戴阿雙 | 佳冬鄉佳冬   | 7          | 257        |
| 縣立中壢初級農業職業學校 | 李水文 | 中壢鎮莊北勢  | 3          | 136        |
| 計            |     |         | 86         | 3,764      |

#### 乙．國民學校

共計 120校  
 教員人數 1,502人  
 學生人數 82,973人

#### (四)衛生院



- (1) 名稱：高雄縣衛生院
- (2) 地址：高雄縣鳳山鎮中正路
- (3) 主管：
- (4) 組織及設備：

分設四課(其職權與台北縣衛生院同)

### (五)高雄縣立醫院

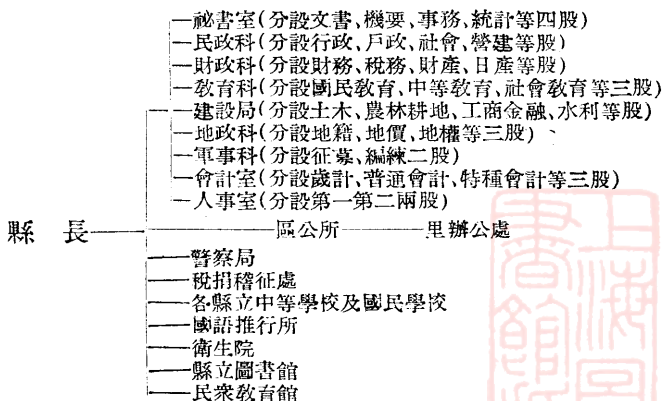
- (1) 名稱：高雄縣立醫院
- (2) 地址：高雄縣恆春鎮
- (3) 主管：院長 徐俊貴

### (六)高雄縣立旗山醫院

- (1) 主管：董事長 林添丁 院長 吳基福
- (2) 該院係新設立 1950年1月30日開診

## (六)台東縣政府

- (1) 名稱：台東縣縣政府
- (2) 地址：台東縣台東鎮
- (3) 主管：縣長 黃式鴻
- (4) 組織系統：



(5) 業務對象：

甲．面積 3,515.2528平方公里(二等縣)

乙．人口 89,367人(1946年12月)

丙．行政區域 區 數： 2 (1946年7月)

鄉鎮數： 16 (1946年7月；內鄉13,鎮3)

村里數： 100 (1956年7月)

鄰 數：1,332 (1946年7月)

## 台東縣政府各附屬機關

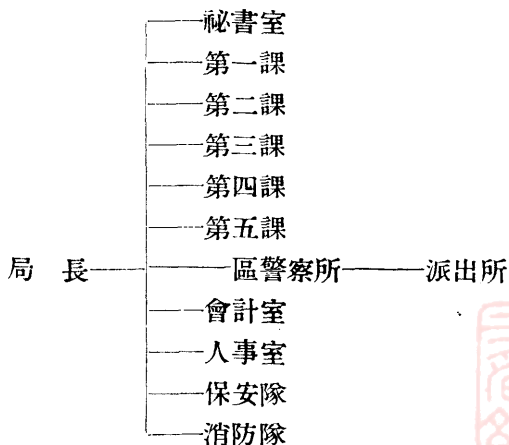
### (一)警察局

(1) 名稱：台東縣警察局

(2) 地址：台東鎮

(3) 主管：

(4) 組織系統：



(5) 業務概況：

1946年10月該縣警察局有武器：



|     |      |       |      |
|-----|------|-------|------|
| 機關槍 | 12架  | 村田槍   | 768枝 |
| 步槍  | 565枝 | 三吋速射砲 | 1尊   |
| 手槍  | 56枝  |       |      |

車輛：

|     |    |     |     |
|-----|----|-----|-----|
| 小客車 | 5輛 | 卡車  | 2輛  |
| 摩托車 | 1輛 | 腳踏車 | 77輛 |

(6) 警察人數：

1946年12月統計共320人。

(二) 稅捐稽征處

- (1) 名稱：台東縣稅捐稽征處
- (2) 地址：
- (3) 主管：
- (4) 組織：分設四課(其職權與台北縣稅捐稽征處同)

(三) 各縣立中等學校及國民學校

甲. 中等學校：僅縣立中級農業補習學校一所，計四學級，學生170人。

乙. 國民學校：現有國民學校34所，計253學級。

(四) 國語推行所

(五) 衛生院

- (1) 名稱：台東縣衛生院
- (2) 地址：台東縣中正里卑南路  
衛生所 共計9所(分設於鄉鎮)

(六) 縣立圖書館

(七) 民衆教育館





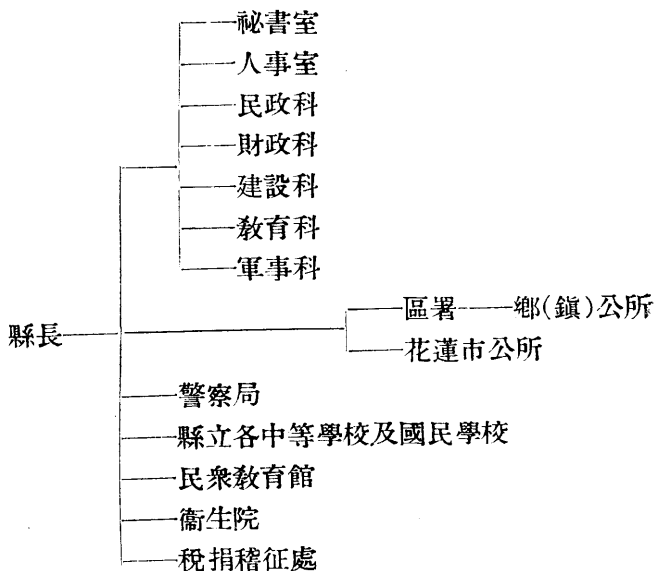
## (七)花蓮縣政府

(1) 名稱：花蓮縣政府

(2) 地址：花蓮市

(3) 主管：縣長 曹匯川

(4) 組織系統：



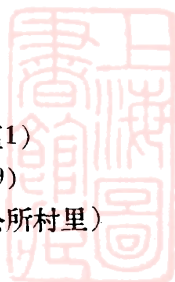
(5) 業務對象：

甲、面積：4,628.57方公里

乙、人口：140,762人(1946年12月)

丙、行政區域：

|     |               |
|-----|---------------|
| 縣轄市 | 1             |
| 區數  | 3 (內直轄區1)     |
| 鄉鎮數 | 11 (內鎮2鄉9)    |
| 村里數 | 172 (包括市公所村里) |



鄰 數 1,718 (包括市公所鄰數)

山地行政 本縣『山地』鄉公所於1946年5月成立者計有：

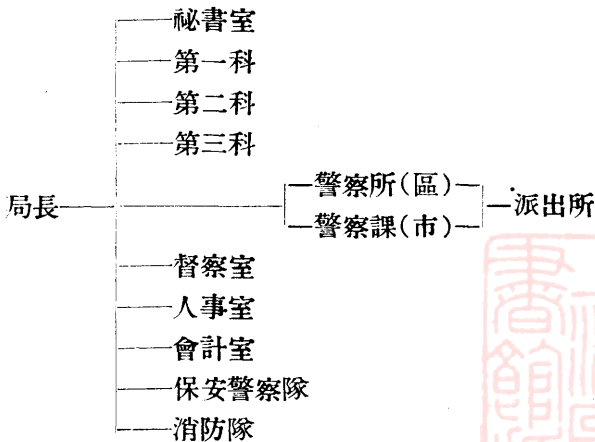
花蓮區轄士林鄉  
 鳳林區轄萬里鄉  
 玉里區轄太平鄉

面積 155.709方公里  
 人口 17,524人

## 花蓮縣政府各附屬機關

### (一)警察局

- (1) 名稱：花蓮縣警察局
- (2) 地址：花蓮市
- (3) 主管：
- (4) 組織系統：



(5) 武器：(1945年接收時)其主要者：

|         |      |         |     |
|---------|------|---------|-----|
| 三八式騎兵槍  | 464枝 | 三年式重機關槍 | 1架  |
| 一八年式村田槍 | 130枝 | 三年式機關槍  | 4架  |
| 其他村田槍   | 305枝 | 三年式輕機關槍 | 5架  |
| 三八式步槍   | 38枝  | 短槍      | 35枝 |

(6) 官警人數：

|       |      |
|-------|------|
| 合 計   | 493人 |
| 消 防 隊 | 421人 |

(二) 縣立各中等學校及國民學校

甲、中等學校：(1946年6月)

| 學 校 名 稱       | 學 生 人 數 |     | 合 計 |
|---------------|---------|-----|-----|
|               | 級 別     | 男 女 |     |
| 鳳林初級農業職業學校    | 一年      | 34  | 34  |
|               | 二年      | 25  | 25  |
|               | 三年      | 32  | 32  |
| 花蓮縣立級級中學兼設家政科 | 三年      | 19  | 19  |
|               | 總 計     | 59  | 51  |

乙、國民學校：(1946年6月)

| 學 校 數 | 學 級 數 | 學 生 數  | 教 員 數 |
|-------|-------|--------|-------|
| 52    | 392   | 19,587 | 469   |

(三) 民衆教育館

(四) 衛生院

- (1) 名稱：花蓮縣衛生院
- (2) 地址：花蓮市信義街7號
- (3) 組織：類似台北縣衛生院，衛生所共設9所(分設於鄉鎮)



### (五)稅捐稽征處

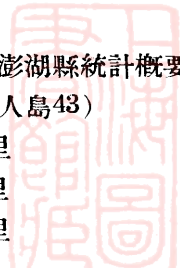
- (1) 名稱：花蓮縣稅捐稽征處
- (2) 地址：花蓮市
- (3) 主管：
- (4) 組織：（其職權與台北縣稅捐稽征處同）

### 花蓮市公所

- (1) 名稱：花蓮縣花蓮市公所(1956年1月成立)
- (2) 地址：花蓮市三民街38號
- (3) 主管：
- (4) 行政區域：
  - 甲、面積 29,409平方公里
  - 乙、人口 25,437
  - 丙、里數 47
  - 丁、鄰數 542
  - 戊、戶數 5,077

### (八)澎湖縣政府

- (1) 名稱：澎湖縣縣政府
- (2) 地址：馬公鎮光復里
- (3) 主管：縣長
- (4) 組織系統：（見下表）
- (5) 業務對象：
  - 甲：全縣面積人口：（據1948年2月出版澎湖縣統計概要）
    - 面積 島嶼64個（其中有人島21，無人島43）
    - 面積：本島 64.2388方公里
    - 屬島 62.6255方公里
    - 合計 126.8642方公里



- 祕書室 — (分設文書、事務、機要、統計四股)
- 民政局 — (分設戶政、社會二股)
- 財政科 — (分設財務、稅務、財產、日產清理等四股)
- 教育科 — (分設學校教育、社會教育等二股)
- 建設局 — (分設土木、農林耕地、工商金融、水產等股)
- 軍事科 — (分設征募、編練二股)
- 地政科 — (分設地籍、地價、地權等三股)
- 會計室 — (分設歲計、普通會計、特別會計等三股)
- 人事室

縣長

鄉(鎮)公所

- 警察所
- 稅捐稽征處
- 農林試驗所
- 民衆教育館
- 婦嬰保健所
- 各區地政事務所
- 各縣立中學
- 各國民學校
- 衛生院
- 湖西地政事務所

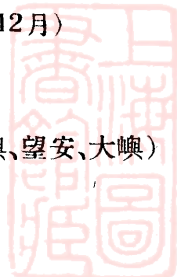
人口 男： 35,378人

女： 37,965人

合計： 73,343人(1946年12月)

乙、行政區域：

- 鎮 1 (馬公鎮)
- 鄉 5 (湖西、白沙、西嶼、望安、大嶼)
- 村里數 64 (內里21)
- 鄰 數 1,030



戶 口 11,503戶

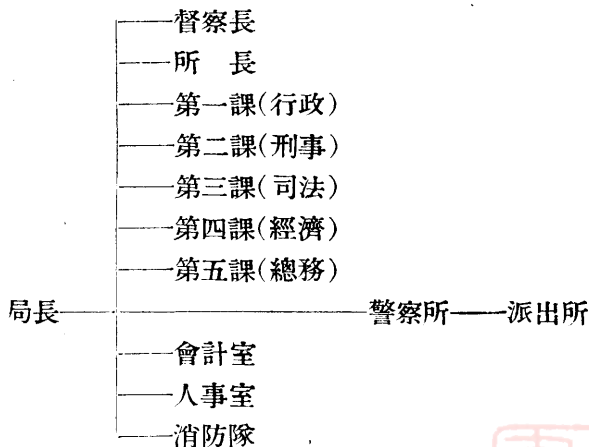
(6) 職員人數:

現有職員人數(不包含警察職員) 1948年2月  
縣長1、科長5、督學2、指導員2、主任1、技士12、  
股長23、科員35、辦事員25、僱員21、共計127人

澎湖縣政府各附屬機關

(一) 警察局

- (1) 名稱：澎湖縣警察局
- (2) 地址：馬公鎮
- (3) 主管：局長 林修瑜
- (4) 組織系統：



(5) 職員人數:

本局警察人數 165人(1946年數)  
消防人員 37人(1946年數)

(二) 稅捐稽征處



### (三)各縣立中學

| 學校名      | 所在地    | 班數 | 教員數 |    |   | 學生數 |     |    |
|----------|--------|----|-----|----|---|-----|-----|----|
|          |        |    | 計   | 男  | 女 | 計   | 男   | 女  |
| 縣立湖西初級中學 | 湖西鄉西溪村 | 2  | 5   | 5  | 4 | 90  | 85  | 5  |
| 縣立白沙初級中學 | 白沙鄉赤嶺村 | 2  | 6   | 6  |   | 113 | 101 | 12 |
| 縣立西嶼初級中學 | 西嶼鄉池東村 | 1  | 2   | 2  |   | 59  | 51  | 8  |
| 合計       |        | 5  | 13  | 13 | 4 | 262 | 237 | 25 |

### (四)各國民學校

| 鄉鎮 | 學校名 | 班數  | 教員數 |     |    | 學生數   |       |       |
|----|-----|-----|-----|-----|----|-------|-------|-------|
|    |     |     | 計   | 男   | 女  | 計     | 男     | 女     |
| 馬公 | 總計  | 139 | 182 | 132 | 50 | 7,390 | 4,967 | 2,423 |
|    | 馬公  | 48  | 61  | 38  | 23 | 2,319 | 1,593 | 726   |
|    | 馬井  | 27  | 36  | 20  | 16 | 1,442 | 840   | 602   |
|    | 虎泉  | 2   | 3   | 3   | —  | 87    | 60    | 27    |
|    | 石頂  | 12  | 15  | 8   | 7  | 571   | 499   | 72    |
| 湖西 | 圓櫃  | 5   | 4   | 4   | —  | 133   | 124   | 9     |
|    | 風櫃  | 2   | 3   | 3   | —  | 86    | 70    | 16    |
|    | 計   | 25  | 31  | 24  | 7  | 1,342 | 968   | 374   |
|    | 湖西門 | 14  | 18  | 13  | 5  | 687   | 560   | 126   |
| 白沙 | 隘沙  | 4   | 4   | 4   | —  | 207   | 144   | 63    |
|    | 沙港  | 7   | 9   | 7   | 2  | 449   | 264   | 185   |
|    | 計   | 31  | 44  | 32  | 12 | 1,698 | 957   | 741   |
|    | 中屯  | 3   | 4   | 3   | 1  | 137   | 67    | 70    |
|    | 港尾  | 6   | 9   | 6   | 3  | 285   | 158   | 127   |
| 西嶼 | 赤嶼  | 7   | 11  | 6   | 5  | 493   | 266   | 227   |
|    | 鳥嶼  | 3   | 4   | 4   | —  | 128   | 73    | 55    |
|    | 吉貝  | 5   | 6   | 5   | 1  | 365   | 196   | 169   |
|    | 後寮  | 7   | 10  | 8   | 2  | 290   | 196   | 93    |
|    | 計   | 21  | 27  | 2   | 6  | 1,145 | 716   | 429   |
|    | 竹灣  | 4   | 5   | 5   | —  | 298   | 187   | 111   |
|    | 池東  | 10  | 12  | 7   | 5  | 514   | 296   | 218   |
| 望安 | 內坡  | 7   | 10  | 9   | 1  | 333   | 233   | 100   |
|    | 計   | 10  | 18  | 11  | 2  | 623   | 490   | 230   |
|    | 望安  | 5   | 6   | 4   | 2  | 277   | 232   | 45    |
|    | 將軍  | 3   | 4   | 4   | —  | 221   | 137   | 84    |
| 大嶼 | 東吉  | 2   | 3   | 3   | —  | 125   | 124   | 1     |
|    | 計   | 4   | 6   | 6   | —  | 263   | 290   | 23    |
|    | 大嶼  | 4   | 6   | 6   | —  | 263   | 240   | 23    |

### (五)衛生院

- (1) 名稱：澎湖縣衛生院
  - (2) 地址：澎湖縣馬公鎮光復里
- 衛生所共計2所(分設於望安鄉大嶼鄉)





## 第二章 市政府

### (一) 台北市政府

- (1) 名稱：台北市政府
- (2) 地址：台北市建成町前建成國民學校舊址 電話：2184
- (3) 主管：市長 游彌堅(1950年1月起換吳三連)
- (4) 組織系統：(見下表)
- (5) 業務對象：

#### 甲、面積人口：

面積 66.9872平方公里

人口(1946年12月) 269,847人

(據1949年12月台灣新生報載台北市人口已增至48萬人)

#### 乙、行政區域：(1946年12月)

區數： 10

里數： 371

鄰數： 4,203

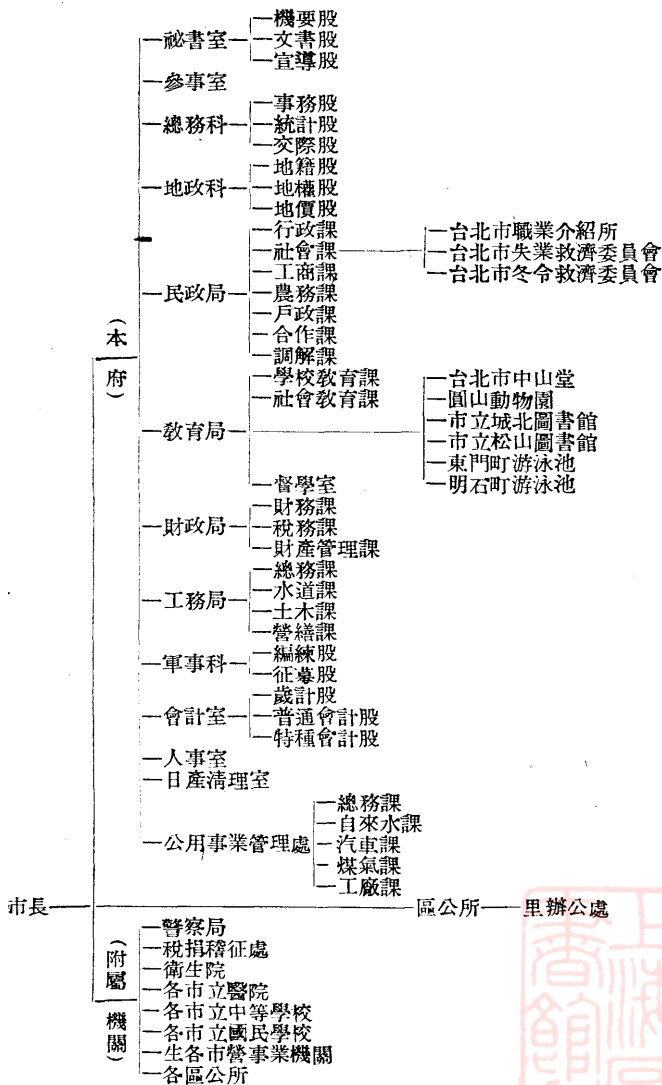
#### 丙、公有土地：

水 田： 762.73739公頃

旱 田： 272.57617公頃

建物敷地： 934.27977公頃



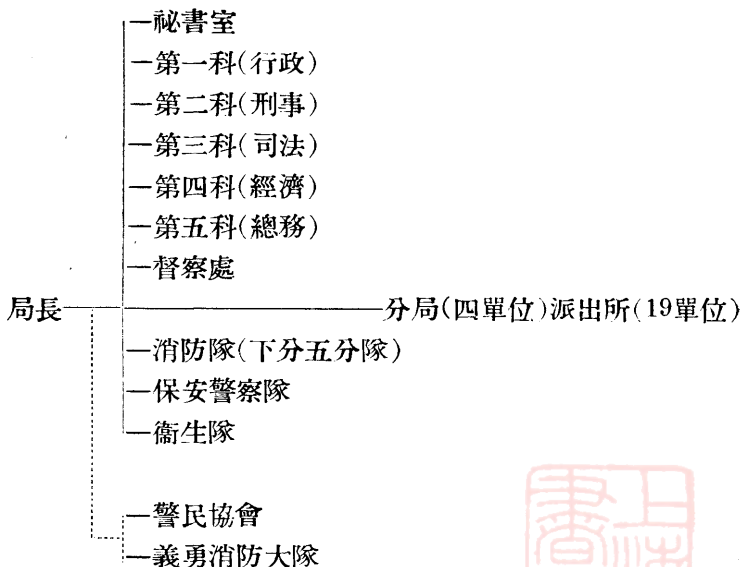


其他： 1,187.16509公頃  
合計： 3,156.75842公頃

## 台北市政府各附屬機關

### (一)警察局

- (1) 名稱：台北市警察局
- (2) 地址：台北市延平南路 電話：2495
- (3) 主管：局長 劉堅烈
- (4) 組織系統：



- (5) 業務概況：  
警力(1946年9月)  
分局數 4



派出所數 39所(第一、第二分局各轄12所,第三分局轄6所,第四分局轄9所)

警察人數 509人(1946年12月數字;內警官57人,長警452人)

裝備(1946年) 機槍一挺,步騎槍288枝,手槍146枝

刑事案件 1946年度發生2,939起,破獲1,773起,人犯1,642人

消防隊 設備有自動救火車22輛,司令車1輛,卡車1輛,水管車6輛,探照燈1架等

(6) 職員人數: 509人(1946年12月)

## (二)稅捐稽征處

(1) 名稱: 台北市稅捐稽征處

(2) 地址: 台北市長安西路131號

(3) 主管: 處長 蔡秉堃

(4) 組織及業務: 內部分五課分別辦理總務及國省稅,地方稅,田賦之稽征事項。

## (三)衛生院

(1) 名稱: 台北市衛生院

(2) 地址: 台北市長安西路47號 電話: 3064

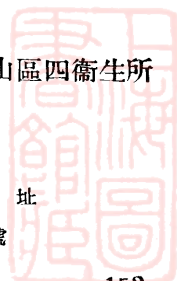
(3) 主管:

(4) 組織及業務:

本院下轄萬華區、大同區、大安區、及松山區四衛生所

## (四)台北市各市立醫院一覽表

| 醫院名稱     | 地址      |
|----------|---------|
| 市立第一內科醫院 | 昆明路356號 |



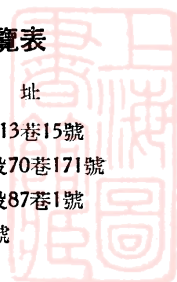
|           |          |
|-----------|----------|
| 市立第二內科醫院  | 懷寧街142號  |
| 市立第一外科醫院  | 漢口街84號   |
| 市立第二外科醫院  | 開封街428號  |
| 市立第三外科醫院  | 懷寧街31號   |
| 市立第一產婦人醫院 | 中山北路505號 |
| 市立第二產婦人醫院 | 開封街454號  |
| 市立第三產婦人醫院 | 武昌街476號  |
| 市立眼科醫院    | 館前街52號   |
| 市立耳鼻咽喉科醫院 | 漢口街一段70號 |
| 市立傳染病院    | 蘭州街3號    |
| 合計        | 11所      |

### (五) 台北市各市立中等學校一覽表

| 學校名稱         | 校址         |
|--------------|------------|
| 市立大同中學       | 新生南路       |
| 市立福星初級中學     | 開封街        |
| 市立女子初級中學     | 仁愛路一段五號    |
| 市立工商職業學校     | 大安區龍淵里五鄰   |
| 市立初級商業職業學校   | 延平北路2段239號 |
| 市立松山初級職業學校   | 中正東路5段414號 |
| 市立老松初級職業學校   | 桂林街        |
| 市立太平初級商業職業學校 | 延平北路       |
| 市立老松初級商業職業學校 | 中山北路       |
| 市立西門初級商業職業學校 | 成都街        |
| 市立松山補習學校     | 中正東路5段414號 |
| 合計           | 11校        |

### (六) 台北市立國民學校及幼稚園一覽表

| 學校名稱   | 校址            |
|--------|---------------|
| 大安國民學校 | 基隆路3段313巷15號  |
| 中山國民學校 | 新生北路3段70巷171號 |
| 西松國民學校 | 中正東路5段87巷1號   |
| 中正國民學校 | 舒蘭街280號       |



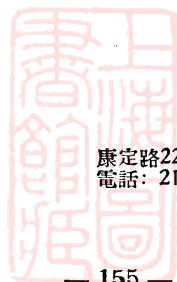
|         |            |
|---------|------------|
| 松山國民學校  | 中正東路5段414號 |
| 永樂國民學校  | 延平北路二段266號 |
| 大橋國民學校  | 民權路1號      |
| 延平國民學校  | 延平北路3段61號  |
| 大龍峒國民學校 | 哈密街51號     |
| 大同國民學校  | 斯文里        |
| 雙蓮國民學校  | 寧夏路15號     |
| 蓬萊國民學校  | 寧夏路505號    |
| 西門國民學校  | 成都路3號      |
| 日新國民學校  | 太原路151號    |
| 興雅國民學校  | 興雅里47號     |
| 龍安國民學校  | 龍安坡535號    |
| 板橋國民學校  | 新生南路       |
| 瑩橋國民學校  | 廈門街        |
| 雙園國民學校  | 西園街        |
| 東園國民學校  | 東園街        |
| 老松國民學校  | 桂林街        |
| 龍山國民學校  | 廣州街        |
| 福星國民學校  | 開封街        |
| 東門國民學校  | 信義路一段      |
| 松山幼稚園   | 中正東路5段414號 |

合計 25校 幼稚園1

### (七)台北市各市營事業機關概況表

| 名稱           | 地址               | 資本額             | 業務            | 員工人數 | 備註                           |
|--------------|------------------|-----------------|---------------|------|------------------------------|
| 台北市政府公共汽車管理所 |                  |                 |               |      | 車輛79輛行駛<br>路線17條里程<br>97.3公里 |
| 台北市政府自來水廠    | 羅斯福路4段<br>18巷12號 |                 |               |      |                              |
| 台北市政府煤氣廠     | 港町原里灣瓦<br>斯株式會社  | 1,000,000<br>日圓 | 製煤氣,焦炭,<br>焦脂 |      | 康定路22號<br>電話: 2103           |

(註 其他不詳)




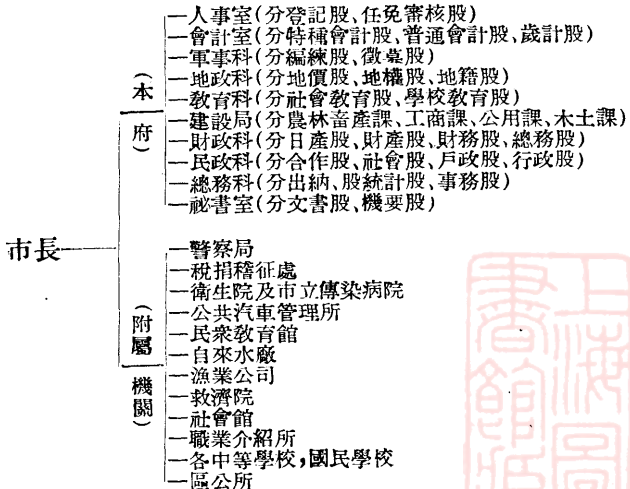
康定路22號  
電話: 2103

## (八) 台北市各區公所一覽表

| 名稱    | 地址          |
|-------|-------------|
| 松山區公所 | 中正東路5段366號  |
| 城中區公所 | 武昌路464號     |
| 大安區公所 | 惠愛里         |
| 古亭區公所 | 牯嶺街948號     |
| 雙園區公所 | 和平西路1226號   |
| 龍山區公所 | 溪口街         |
| 建成區公所 | 雙蓮街6巷       |
| 延平區公所 | 保安街         |
| 大同區公所 | 延平北路        |
| 中正區公所 | 中山北路186巷39號 |
| 合計    |             |

## (二) 基隆市政府

- (1) 名稱：基隆市政府
- (2) 地址：基隆市義一路 電話：基隆7.8.9.
- (3) 主管：市長 謝貫
- (4) 組織系統：



(5) 業務概況：

甲、面積：94.94平方公里

乙、人口：(1947年9月)100,706人

(內男51,940、女48,766)

丙、行政區域：區數 6

戶數 21,737

丁、業務財產：市營住宅放租統計 (1947年9月)

| 科 目       | 面 積(坪)     | 幢 數 |
|-----------|------------|-----|
| 總 計       | 18,423.751 | 255 |
| 學 校       | 10,766.621 | 15  |
| 公 務 佔 用   | 5,461.380  | 41  |
| 已 出 租 房 屋 | 875.050    | 78  |
| 其 他 房 屋   | 1,320.700  | 121 |

(註)每坪約等於36平方呎

(6) 職員人數：(1947年9月底) 157名(市府)

## 基隆市政府各附屬機關

### (一)警察局

(1) 名稱：基隆市警察局

(2) 地址：基隆市信二路 電話：基隆10

(3) 主管：局長 潘敦義

(4) 組織系統：(見下表)

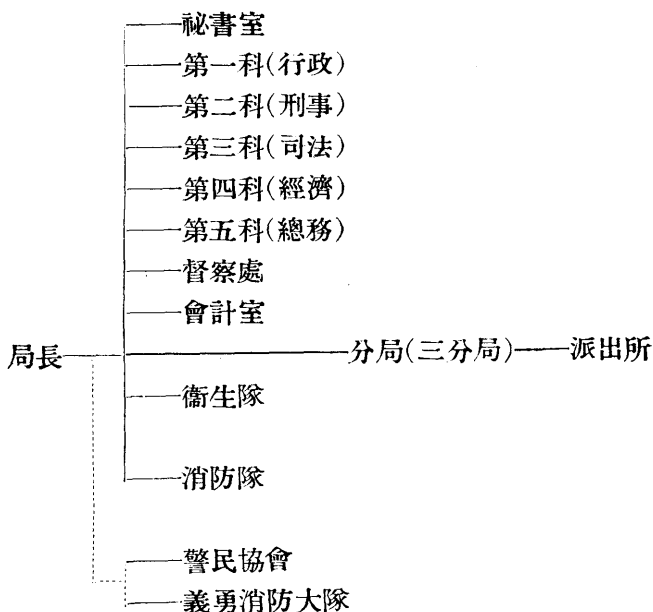
### (二)稅捐稽征處

(1) 名稱：基隆市稅捐稽征處

派出所,警察人員及裝備等不詳







(2) 地址：基隆市仁二路23號 電話：

(3) 主管：

(4) 組織及業務：

內部分四課及會計室。另轉分處1(七堵)，屠宰場及家畜市場各1。

### (三) 衛生院

(1) 名稱：基隆市衛生院

(2) 地址：基隆市東明路信緣里

(3) 主管：

(4) 組織及業務：

內部分總務、醫政、防疫、保健四股。另轄港東醫院及保健所各1。



病牀數：市立港東醫院計有病牀20張  
市立傳染病院 地址：基隆市信義區，新緣里

#### (四)公共汽車管理所

- (1) 名稱：基隆市公共汽車管理所
- (2) 地址：基隆市中正二路 電話：基隆34
- (3) 主管：
- (4) 組織及業務：
  1. 內部分總務工務、材料、會計四課
  2. 車輛數：10輛(預備車不在內)
  3. 行駛路線：市內各主要幹路(以火車站為中心，分五路駛和平島、東明路、仙潤、五堵七堵、八斗子等處)營業路程共26.1公里
- (5) 職員人數：(1949年6月) 73人(包括司機，工人)

#### (五)民衆教育館

- (1) 名稱：基隆市立民衆教育館
- (2) 地址：基隆市仁二路
- (3) 主管：
- (4) 組織及業務：

內部分總務，教導，藝術三組
- (5) 職員人數：(1947年9月) 4人

#### (六)自來水廠

- (1) 名稱：基隆市自來水廠
- (2) 地址：基隆市義一路市政府內
- (3) 主管：
- (4) 組織及業務：



組織 受市府建設局直接管理

給水戶口：(1946年) 4,734 戶 60,176 人 (佔全市人口  
70.2%)

水管長度：(1946年) 68,937 公尺

### (七)漁業公司

- (1) 名稱：基隆漁業公司
- (2) 地址：基隆市中正三路
- (3) 主管：

### (八)救濟院

- (1) 名稱：基隆市救濟院
- (2) 地址：基隆市東明路
- (3) 主管：
- (4) 組織及業務：  
收容人數(1947年4月) 130名

### (九)社會館(即民衆教育館)

- (1) 名稱：基隆市社會館
- (2) 地址：基隆市仁四路博愛館 電話：132
- (3) 主管：

### (十)職業介紹所

- (1) 名稱：基隆市職業介紹所
- (2) 地址：基隆市仁四路博愛館 電話：132
- (3) 主管：



(十一)各市立中學及國民學校概況表(1947年9月)

| 學校名稱     | 校址   | 校長  | 班級數 |    |    |    | 學生數    |     | 教職員數 |    |
|----------|------|-----|-----|----|----|----|--------|-----|------|----|
|          |      |     | 小學  |    | 中學 |    | 小學     | 中學  | 小學   | 中學 |
|          |      |     | 初級  | 高級 | 初中 | 高中 |        |     |      |    |
| 總計       |      |     | 134 | 46 | 5  | —  | 10,071 | 278 | 212  | 15 |
| 基隆市立初級中學 | 愛八路  | 許振鑽 | —   | —  | 5  | —  | —      | 278 | —    | 15 |
| 中正第一國民學校 | 中正一路 | 曹耀西 | 9   | 2  | —  | —  | 672    | —   | 14   | —  |
| 中正第二國民學校 | 中正二路 | 陳德銓 | 7   | 2  | —  | —  | 596    | —   | 11   | —  |
| 中正第三國民學校 | 中正三路 | 林煌春 | 5   | 2  | —  | —  | 306    | —   | 9    | —  |
| 安樂國民學校   | 安一路  | 劉木生 | 27  | 9  | —  | —  | 2,385  | —   | 39   | —  |
| 信義國民學校   | 信八路  | 白乾生 | 10  | 2  | —  | —  | 683    | —   | 14   | —  |
| 南榮國民學校   | 南榮路  | 曾春木 | 15  | 7  | —  | —  | 1,536  | —   | 26   | —  |
| 仁愛國民學校   | 仁愛路  | 蘇淵泉 | 22  | 10 | —  | —  | 2,194  | —   | 37   | —  |
| 中山國民學校   | 中山四路 | 林登貴 | 9   | 2  | —  | —  | 569    | —   | 14   | —  |
| 七緒國民學校   | 七緒路  | 余三財 | 11  | 2  | —  | —  | 540    | —   | 16   | —  |
| 五緒國民學校   | 五緒路  | 蘇捷元 | 4   | 2  | —  | —  | 329    | —   | 7    | —  |
| 暖暖國民學校   | 暖暖路  | 藍金中 | 7   | 2  | —  | —  | 591    | —   | 11   | —  |
| 瑪陵國民學校   | 瑪陵路  | 陳金埤 | 4   | 2  | —  | —  | 338    | —   | 7    | —  |
| 友納國民學校   | 友納路  | 蘇春長 | 4   | 2  | —  | —  | 332    | —   | 7    | —  |

(附註：省立中學不詳)

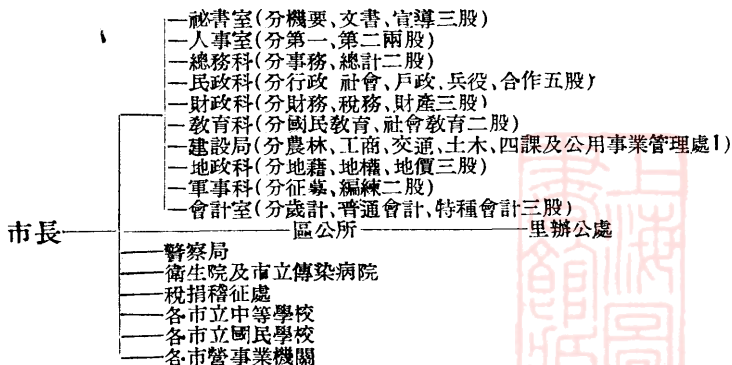


## (十二)各區公所(1947年9月)

| 名稱     | 地址                      | 管轄面積<br>(平方公里) | 里鄰 | 人口      | 區公所職員<br>人表 | 備註 |
|--------|-------------------------|----------------|----|---------|-------------|----|
| 中正區區公所 | 中正三路 110 號<br>(電話: 53)  | 8.76           |    | 16,823  | 11          |    |
| 信義區區公所 | 信二路 141 號<br>(電話: 117)  | 10.67          |    | 8,011   | 11          |    |
| 仁愛區區公所 | 仁一路<br>(電話: 305)        | 4.19           |    | 32,107  | 16          |    |
| 安樂區區公所 | 樂一路<br>(電話: 577)        | 12.22          |    | 11,429  | 10          |    |
| 中山區區公所 | 中山一路 125 號<br>(電話: 241) | 8.05           |    | 14,351  | 9           |    |
| 七堵區區公所 | 七堵街                     | 51.05          |    | 17,985  | 16          |    |
| 合計     | 6區                      | 94.94          |    | 100,706 | 73          |    |

## (三)新竹市政府

- (1) 名稱: 新竹市政府
- (2) 地址: 新竹市中山路
- (3) 主管: 市長 陳貞彬(1949年12月)
- (4) 組織系統:



(5) 業務對象：

甲、面積人口：

面積 227.1419平方公里

人口 (1946年底) 121,455人

(男61,250人;女60,205人)

1949年10月20日台灣公論報載新竹市現有人口155,748人

乙、行政區域:(1947年)

區數: 7

里數: 149 (里聯合辦公處46所)

鄰數: 1,383

丙、本市公有土地面積：

水田: 724.8368甲

畑: 434.3160甲

建築敷地: 196.1145甲

山林: 375.2609甲

什地: 710.1352甲

原野: 141.4781甲

合計 3,054.8685甲

(其他水、溝、道、公、堤、墓等土地未計)

丁、市有土地面積：

水田: 300.8975甲

畑: 78.0783甲

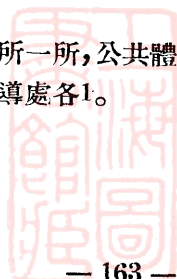
合計 378.9758甲

戊、市立社教機關及設施：有國語推行所一所，公共體育場、公園、游泳池及附設電化教育輔導處各1。

(6) 職員人數:(1946年12月)

市府 139人

警察局 268人

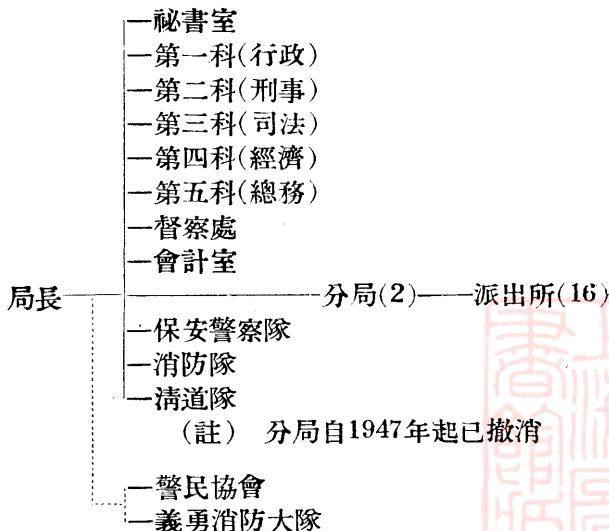


|         |             |
|---------|-------------|
| 衛生院     | 20人         |
| 稅捐稽征處   | —           |
| 各市立中等學校 | 22人(不完全統計數) |
| 各市立國民學校 | 349人        |
| 各區公所    | 88人         |
| 合計      | 886人(稅捐處未計) |

## 新竹市政府各附屬機關

### (一)警察局

- (1) 名稱：新竹市警察局
- (2) 地址：新竹市中山路
- (3) 主管：局長 許振庠
- (4) 組織系統：



(5) 業務概況：

警力(1946年)分局 2  
派出所 16 (第一分局轄6所,第二分局  
轄10所每所警員3—15人)  
官警人數 268人

裝備(1946年底) 三八式槍126枝,三年式重機槍一挺,十  
一年式機關槍一挺,九三六空砲用機槍四挺,十四年  
式手槍二枝,南甫式手槍一枝白郎林手槍24枝,左輪  
手槍17枝,曲五手槍4枝。

保警隊,消防隊,清道隊人數:(1946年底)

|     |     |     |
|-----|-----|-----|
| 保警隊 | 官警  | 34人 |
| 消防隊 | 官警  | 17人 |
| 清道隊 | 清道伏 | 30人 |

義勇消防大隊：

刑事案件 1946年度辦理刑事案件456件,內竊盜案件346  
件,破獲262件,傷害14件,詐欺12件。

(6) 職員人數:(1946年底) 編制270人,實有268人。

## (二) 衛生院

- (1) 名稱：新竹市衛生院
- (2) 地址：新竹市中正路120號
- (3) 主管：
- (4) 組織：內部分總務、醫政、保健、防疫,四股
- (5) 職員人數:(1946年底) 20人  
市立傳染病院 地址：新竹市西大路507號

## (三) 稅捐稽征處

- (1) 名稱：新竹市稅捐稽征處





(2) 地址：新竹市中山路

(3) 主管：

(4) 組織及業務：

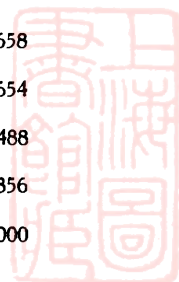
內部分四課，分掌直接稅、貨物稅、市地方稅及總務等事項

#### (四)各市立中等學校(1946年底)

| 學校名稱       | 地址 | 班級表 | 教員數 | 學生數 | 備註 |
|------------|----|-----|-----|-----|----|
| 市立初級中學     |    | 8   | 14  | 476 |    |
| 市立初級中學竹東分校 |    | 3   | 8   | 170 |    |
| 合計         | 2校 | 11  | 22  | 646 |    |

#### (五)各市立國民學校(1946年底)

| 學校名稱      | 地址 | 班級數 | 教員數 | 學生數   | 備註 |
|-----------|----|-----|-----|-------|----|
| 市立第一國民學校  |    | 40  | 50  | 2,154 |    |
| 市立第二國民學校  |    | 33  | 42  | 2,176 |    |
| 市立第三國民學校  |    | 36  | 43  | 2,188 |    |
| 市立第四國民學校  |    | 18  | 21  | 892   |    |
| 市立第五國民學校  |    | 18  | 21  | 1,105 |    |
| 市立第六國民學校  |    | 23  | 26  | 1,581 |    |
| 市立第七國民學校  |    | 12  | 15  | 658   |    |
| 市立第八國民學校  |    | 14  | 15  | 654   |    |
| 竹東第一國民學校  |    | 25  | 31  | 1,488 |    |
| 竹東第二國民學校  |    | 14  | 18  | 856   |    |
| 市立二重埔國民學校 |    | 17  | 20  | 1,000 |    |



|          |     |     |            |
|----------|-----|-----|------------|
| 市立瑞峯國民學校 | 8   | 10  | 456        |
| 市立寶山國民學校 | 15  | 16  | 893        |
| 市立新城國民學校 | 12  | 13  | 661        |
| 市立雙溪國民學校 | 6   | 8   | 389        |
| 合 計      | 15校 | 291 | 349 17,121 |

### (六)各市營事業機關(1946年底)

| 名 稱        | 地 址    | 性 質   | 資本(台元)    | 員工人數 | 備 註 |
|------------|--------|-------|-----------|------|-----|
| 新竹市招待所     | 新竹市花園町 | 旅社食堂  | 2,000,000 | 5    |     |
| 國民大戲院      | 新竹市中正路 | 電影    | 4,000,000 | 12   |     |
| 新竹市公用事業管理所 | 新竹市中山路 | 自來水瓦斯 | 1,691,313 | 50   |     |

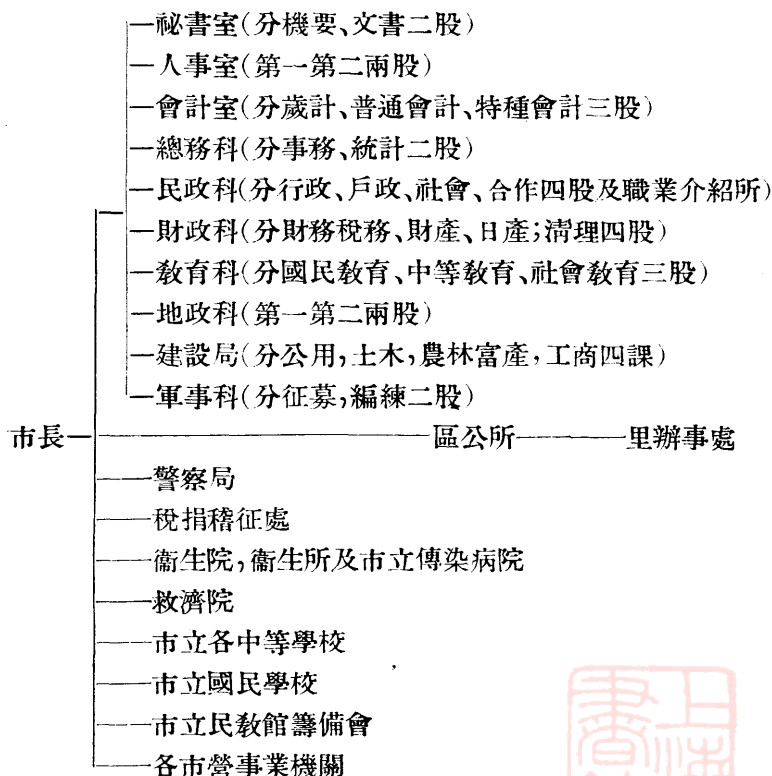
### (七)各區公所(1946年底)

| 名 稱    | 地 址                | 管理面積<br>(平方公里) | 里   | 鄰     | 人 口     | 區公所職<br>員人數 | 備 註 |
|--------|--------------------|----------------|-----|-------|---------|-------------|-----|
| 東區區公所  | 東門街榮光里             | 22.1524        | 22  | 277   | 18,591  | 11          |     |
| 西區區公所  | 西門街石坊里             | 2.7420         | 19  | 140   | 13,453  | 10          |     |
| 南區區公所  | 南門街義倉里             | 9.0350         | 25  | 198   | 14,904  | 12          |     |
| 北區區公所  | 大同路大同里             | 14.6950        | 30  | 265   | 22,871  | 15          |     |
| 香山區區公所 | 埔前埔前里              | 65.6383        | 24  | 215   | 18,850  | 13          |     |
| 竹東區區公所 | 竹東東寧路<br>(電話:竹東4號) | 52.5500        | 18  | 180   | 22,314  | 15          |     |
| 寶山區區公所 | 寶山寶山里              | 60.3296        | 11  | 108   | 11,472  | 12          |     |
| 合 計    | 7區                 | 227.1419       | 149 | 1,383 | 121,455 | 88          |     |




#### (四)台中市政府

- (1) 名稱：台中市政府
- (2) 地址：台中市市府路
- (3) 主管 市長——陳宗熙
- (5) 組織系統：



- (5) 業務對象：
  - 甲、面積人口：  
面積

163.425平方公里



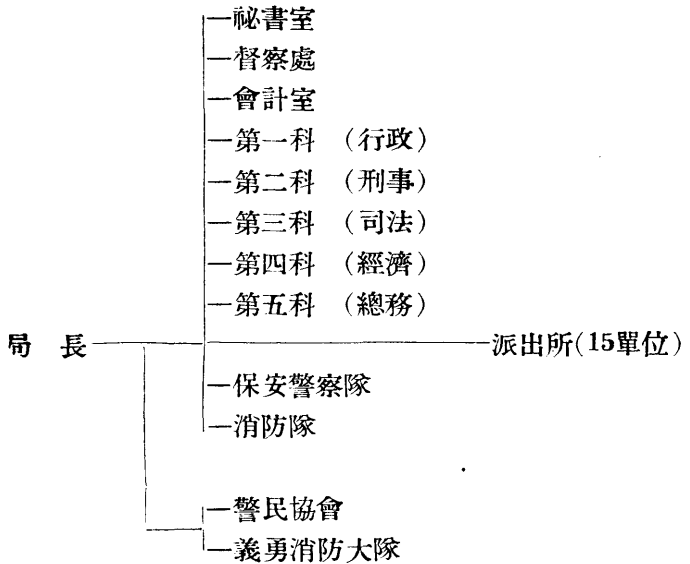
|                        |               |
|------------------------|---------------|
| 人口(1947年8月)            | 142,652人      |
| 乙、行政區域：                |               |
| 區數                     | 8             |
| 里數                     | 162           |
| 鄰數                     | 1,679         |
| 丙、公有土地：(北屯西屯，南屯三鄉未計在內) |               |
| 水田                     | 234.1679甲     |
| 畑                      | 5.4721        |
| 建築敷地                   | 325.6649      |
| 其他                     | 265.1223      |
| 合計                     | 830.3272      |
| 丁、市有土地房居：              |               |
| 土地(包括公園，道路)            | 117.9902甲     |
| 房屋                     | 668座 (出租197座) |
| (6) 職員人數：(1947.11月)    |               |
| 市府                     | 154人          |
| 各附屬機關                  | 314人          |
| 各學校                    | 428人          |
| 各區公所                   | 199人          |
| 合計                     | 1,105人        |

## 台中市政府各附屬機關

### (一) 警察局

- (1) 名稱：台中市警察局
- (2) 地址：台中市民生路
- (3) 主管：
- (4) 組織系統：





(5) 業務概況：

警力(1947年10月)

|       |      |               |
|-------|------|---------------|
| 保安警察隊 | 1    | (巡佐2警員21計23人) |
| 派出所   | 15   | (每所4—9人)      |
| 警察人數  | 215人 | (包括總局)        |
| 義勇消防隊 | —1大隊 | 計180人         |

(6) 職員人數 (1947年10月) 215人

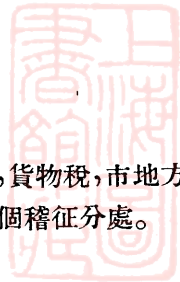
(二) 稅捐稽征處

(1) 名稱：台中市稅捐稽征處

(2) 地址：台中市

(3) 主管：

(4) 組織系統——內部分三課，分掌直接稅，貨物稅，市地方稅及總務等事項。下設南屯，西屯，北屯三個稽征分處。



(5) 職員人數 (1947年10月) 71人

### (三) 衛生院

- (1) 名稱：台中市衛生院
- (2) 地址：台中市中山路20號
- (3) 主管：
- (4) 組織系統——內部分醫政、防疫、保健、總務四股，并附設火葬場及公墓場，傳染病院，門診部等。

(5) 業務概況：

門診部科別——內科、外科、小兒科、眼科、產婦科、牙科、理學治療室。

設備 X 光照驗器3台，高周波透熱器2台，超短波透熱器1台，太陽燈4台，赤外線燈1台，炭素照明燈1台等。

傳染病院病床數 (1947年)

|      |     |
|------|-----|
| 平安病院 | 24張 |
| 城北醫院 | 20張 |
| 合計   | 44張 |

公共墓地——共有面積 119.8894甲

火葬場——有火葬爐三基

(6) 職員人數 (1947年10月) 28人

衛生所1所 (台中市中區)

市立傳染病院 (設台中市民權路74號)

### (四) 救濟院

- (1) 名稱：台中市救濟院
- (2) 地址：台中市東昇里四號
- (3) 主管：
- (4) 組織系統——內部分總務、感化、習藝、殘廢、安老五組



(五)各市立中等學校 (1947年度)

| 校名         | 校址 | 教育人數 | 班級數 | 學生數 | 備註 |
|------------|----|------|-----|-----|----|
| 台中市立初級中學   | 西區 | 27   | 10  | 560 |    |
| 市立初級家事職業學校 | 東區 | 20   | 8   | 356 |    |
| 合計         | 2校 | 47   | 18  | 916 |    |

(六)各市立國民學校 (1947年度)

| 校名       | 校址  | 教員人數 | 班級數 | 學生數    | 備註     |
|----------|-----|------|-----|--------|--------|
| 忠孝國民學校   | 西區  | 38   | 30  | 1,774  | 內幼稚園一班 |
| 台中國民學校   | 東區  | 33   | 26  | 1,662  |        |
| 篤行國民學校   | 北區  | 38   | 30  | 1,886  |        |
| 太平國民學校   | 北區  | 34   | 26  | 1,483  |        |
| 自由第一國民學校 | 西區  | 31   | 23  | 1,574  |        |
| 自由第二國民學校 | 西區  | 25   | 19  | 1,172  |        |
| 光復國民學校   | 中區  | 33   | 25  | 1,629  |        |
| 西安國民學校   | 西屯  | 28   | 21  | 1,515  |        |
| 南屯國民學校   | 南屯  | 35   | 27  | 1,592  |        |
| 北屯國民學校   | 北屯  | 17   | 20  | 1,203  |        |
| 四民國民學校   | 北屯  | 22   | 17  | 1,045  |        |
| 軍功國民學校   | 北屯  | 21   | 16  | 819    |        |
| 勤工國民學校   | 南區  | 16   | 12  | 706    |        |
| 求安國民學校   | 西屯  | 12   | 9   | 543    |        |
| 合計       | 14校 | 383  | 301 | 18,603 |        |

(七)市立民衆教育館籌備會

(1) 名稱：台中市立民衆教育館籌備會

(2) 地址：台中市



### (八)各市營事業機關

| 名稱      | 地址    | 主要業務         | 員工人數 | 備註 |
|---------|-------|--------------|------|----|
| 漣田製瓦工廠  |       |              |      |    |
| 台中市製紙公司 |       |              |      |    |
| 市營被服廠   |       |              |      |    |
| 東亞製菓廠   |       |              |      |    |
| 市營洋線工廠  |       |              |      |    |
| 市營化學工廠  |       |              |      |    |
| 市營自來水廠  |       | 有水源井40,抽水廠2  |      |    |
| 中山公園    |       |              |      |    |
| 屠宰場     |       |              |      |    |
| 原種田農場   |       |              |      |    |
| 成功戲院    | 自由路四號 | 電影           |      |    |
| 家畜市場    |       |              |      |    |
| 青菜市場    |       |              |      |    |
| 魚市場     |       |              |      |    |
| 消費市場    |       | 共10處攤位6,000餘 |      |    |
| 魚類批販市場  |       | 魚介批販         |      |    |
| 青菜批販市場  |       | 青果蔬菜批販       |      |    |

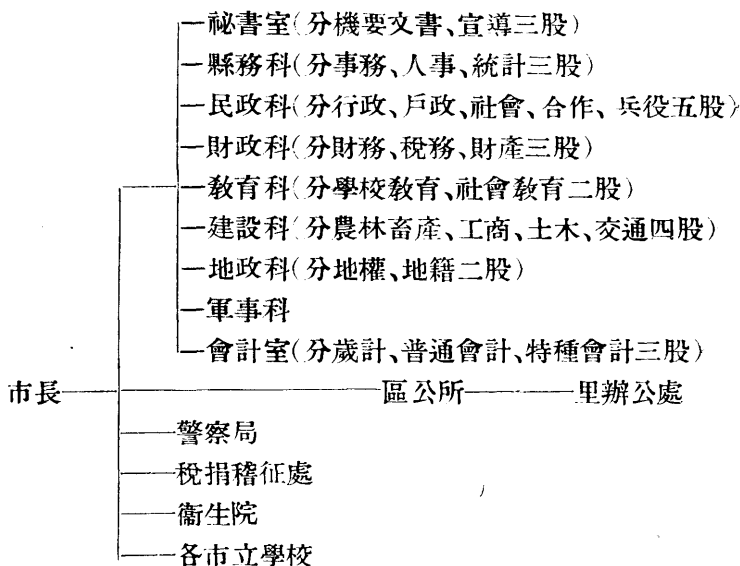
### (八)各區公所 (1947年8月)

| 名稱     | 地址  | 管轄面積<br>(平方公里) | 里   | 鄰     | 人口      | 區公所<br>職員人數 | 備註 |
|--------|-----|----------------|-----|-------|---------|-------------|----|
| 中區區公所  | 成功路 | 0.88           | 24  | 260   | 22,189  |             |    |
| 東區區公所  | 和平街 | 9,2855         | 20  | 250   | 19,652  |             |    |
| 西區區公所  | 民生路 | 5,68           | 26  | 260   | 18,005  |             |    |
| 南區區公所  | 復興路 | 6,86           | 19  | 211   | 15,368  |             |    |
| 北區區公所  | 大同路 | 6,96           | 27  | 259   | 18,697  |             |    |
| 西屯區區公所 |     | 39,7694        | 15  | 118   | 16,163  |             |    |
| 南屯區區公所 |     | 31,2156        | 12  | 114   | 12,171  |             |    |
| 北屯區區公所 |     | 62,7751        | 20  | 207   | 20,406  |             |    |
| 合計     | 8區  | 163,4256       | 162 | 1,679 | 142,652 | 199         |    |



## (五)彰化市政府

- (1) 名稱：彰化市政府  
 (2) 地址：彰化市  
 (3) 主管：市長 陳錫卿  
 (4) 組織系統：



### (5) 業務對象：

#### 甲、全市面積人口：

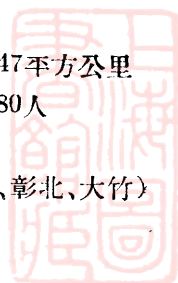
面積 65.6947平方公里

人口(1946年底) 57,180人

#### 乙、行政區域：

區數 4(彰南、彰西、彰北、大竹)

里數 92



鄰數 931

丙、公有土地：

|      |            |
|------|------------|
| 水田   | 91.7525甲   |
| 畑    | 57.9591甲   |
| 建築敷地 | 58.7404甲   |
| 山林   | 471.0052甲  |
| 其他   | 495.7616甲  |
| 合計   | 1175.2188甲 |

丁、市營事業：

|                                |     |
|--------------------------------|-----|
| 市營住宅                           | 76幢 |
| 自來水廠                           | 1所  |
| (送水能力 4,350立方公尺, 給水人口 21,240人) |     |
| 消費市場 (中央, 南門, 北門)              | 3所  |
| 屠宰場                            | 2所  |
| 家畜市場                           | 1所  |

(6) 職員人數：

編制員額：

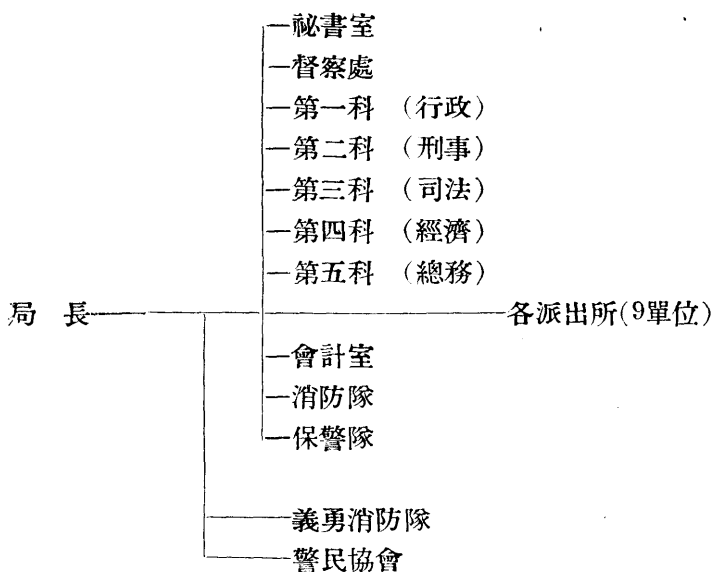
|       |      |
|-------|------|
| 市政府   | 122人 |
| 各附屬機關 | 76人  |

## 彰化市政府各附屬機關

### (一) 警察局

- (1) 名稱：彰化市警察局
- (2) 地址：彰化市
- (3) 主管：
- (4) 組織系統：(見下表)
- (5) 業務概況：





警力：(1947年)

派出所 9 (每所長警3—8人)

保安隊 1 (6人)

全部人員 134人

義勇消防隊——成立一大隊，計300名，經費由地方募捐，消防設備有大型救火汽車二輛，由警察局消防隊員担任常備。

(6) 職員人數 134人(1947年)

## (二) 稅捐稽征處

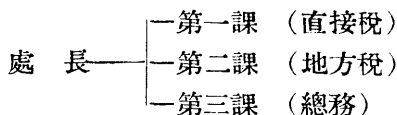
(1) 名稱：彰化市稅捐稽征處

(2) 地址：彰化市

(3) 主管：處長 許煒明 (江蘇)



(4) 組織系統：



(5) 職員人數：處長1人，審核員1人，課長3人，稅務員15人，統計員1人，會計員1人，事務員7人僱員4人。合計33人。

(三) 衛 生 院

(1) 名稱：彰化市衛生院

(2) 地址：彰化市

(3) 主管：院長 詹漢庚 (台灣)

(4) 業務概況：

科 別 內科、外科、小兒科

醫務人員數 院長1人、醫師1人、護士2人。

(5) 職員人數： 9人

(四) 各市立學校

市立中等學校 (1947年)

| 校 名          | 學級數 | 學生人數 | 教職員數 | 備 註 |
|--------------|-----|------|------|-----|
| 彰化市立女子商業職業學校 | 7   | 333  | 13   |     |

各市立國民學校 (1946年11月)

| 校 名      | 地 址 | 班 數 | 教員數 | 學生數   | 備 註  |
|----------|-----|-----|-----|-------|------|
| 中山國民學校   |     | 39  | 50  | 2,205 | (男子) |
| 民生國民學校   |     | 29  | 36  | 1,679 | (女子) |
| 南郭第一國民學校 |     | 33  | 41  | 1,746 |      |
| 大竹國民學校   |     | 18  | 22  | 1,057 |      |
| 快官國民學校   |     | 12  | 15  | 622   |      |
| 阿夷國民學校   |     | 12  | 15  | 665   |      |
| 平和國民學校   |     | 16  | 19  | 896   |      |
| 合 計      | 7校  | 159 | 197 | 8,870 |      |

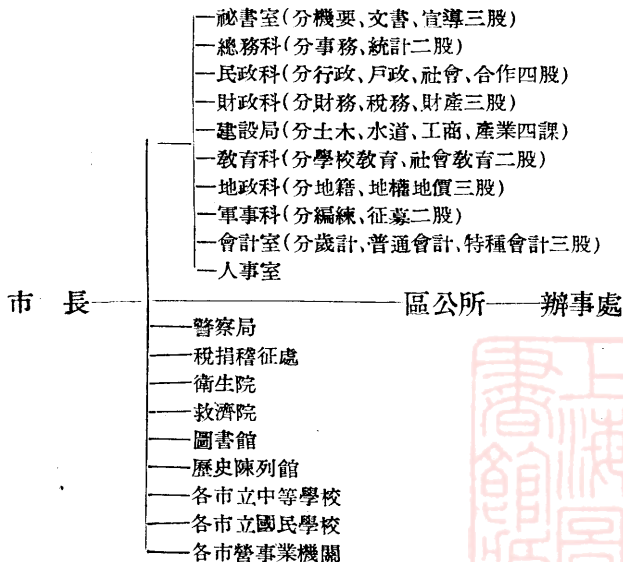


### (五)各區公所

| 名稱    | 地址      | 職員人數 | 管轄面積<br>(平方公里) | 里數 | 鄰數  | 人口     | 備註 |
|-------|---------|------|----------------|----|-----|--------|----|
| 彰北區公所 | 光復路一四號  |      | 4              | 25 | 251 | 13,471 |    |
| 彰西區公所 | 太平街一〇五號 |      | 9              | 25 | 250 | 15,301 |    |
| 彰南區公所 | 永樂街一號   |      | 12             | 22 | 227 | 13,180 |    |
| 大竹區公所 | 大竹里六九號  |      | 40             | 20 | 203 | 15,228 |    |
| 合計    |         |      | 65             | 92 | 931 | 57,180 |    |

### (六)台南市政府

- (1) 名稱：台南市政府
- (2) 地址：台南市南門路
- (3) 主管：
- (4) 組織系統：



(5) 業務對象：

甲、面積人口

面積

人口(1946年12月) 男 80,677人

女 80,619人

合計 161,296人

乙、行政區域(1946年12月)

區數 7(東區、南區、西區、北區、中區、安平  
安南)

里數 215

鄰數 2,374

戶數 27,540

丙、公有土地：

田 1,030.19996公頃

畑 939.83110公頃

其他 4,263.62646公頃

合計 6,233.65752公頃

丁、市有財產：

接收日產土地 509.6071甲

接收日產房屋 245幢(面積 8,612.04坪)

## 台南市政府各附屬機關

### (一) 警察局

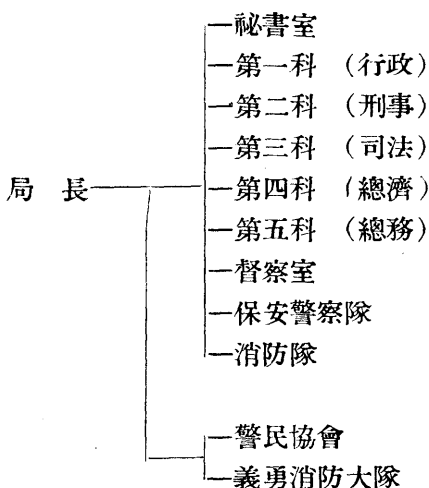
(1) 名稱：台南市警察局

(2) 地址：台南市

(3) 主管：

(4) 組織系統：





(5) 業務概況：

警力 (1946年6月)

|      |    |                |
|------|----|----------------|
| 派出所  | 23 |                |
| 警察人員 | 警官 | 43人            |
|      | 長警 | 193人           |
|      | 合計 | 236人(1946年12月) |

裝備 機槍3挺，步騎158枝，各式手槍58枝，修正村田式步槍61枝。(1946年10月)

消防隊 設備有自動救火車7輛，小型救火車1輛，司令車2輛，卡車1輛，等(1946年6月)

刑事案件 1946年度處理981件破獲660件，人犯714人。

(6) 職員人數： 236人(1946年12月)

(二) 稅捐稽征處

- (1) 名稱：台南市稅捐稽征處
- (2) 地址：台南市
- (3) 主管：



(4) 組織分設五課

(三) 衛生院

- (1) 名稱：台南市衛生院
- (2) 地址：台南市中區忠義路4號
- (3) 主管：
- (4) 組織：分設總務、醫政、防疫、保健四組

(四) 救濟院

- (1) 名稱：台南市救濟院
- (2) 地址：台南市
- (3) 主管：院長 林叔恆
- (4) 組織及業務：

內部分感化、習藝、安老、殘廢等組、設平民診療所施醫施藥。

院內收容人數 76人(1947年11月)

院外救濟人數 66人(1947年11月)

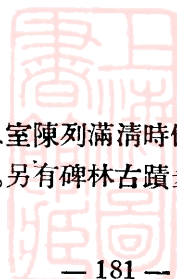
(五) 圖書館

- (1) 名稱：台南市圖書館
- (2) 地址：台南市
- (3) 主管：
- (4) 藏書 2,700冊(1946年6月)

(六) 歷史陳列館

- (1) 名稱：台南市立歷史陳列館
- (2) 地址：台南市赤崁樓
- (3) 主管：
- (4) 組織及業務：

分兩室陳列，第一室陳列明代史料，第二室陳列滿清時代史料暨受降表(荷蘭人向鄭成功受降)等。另有碑林古蹟多種，散在本市大南外市廣播電台四側





### (七)各市立中等學校概況表 (1946年11月)

| 學校名稱       | 校址 | 班級數 | 教員數 | 學生數 | 備註  |
|------------|----|-----|-----|-----|-----|
| 市立初級中學     |    | 2   |     | —   | 籌辦中 |
| 市立初級商業職業學校 |    | 6   |     | 315 |     |
| 市立初級女子商業學校 |    | 6   |     | 305 |     |
| 合計         | 3校 | 14  | 40  | 620 |     |

### (八)各市立國民學校

1946年6月統計全市有：

國民學校 16校 共 256班

另有日僑子弟班及幼稚園各一所。

總計學生 18,148人 教員 413人

### (九)各市營事業機關

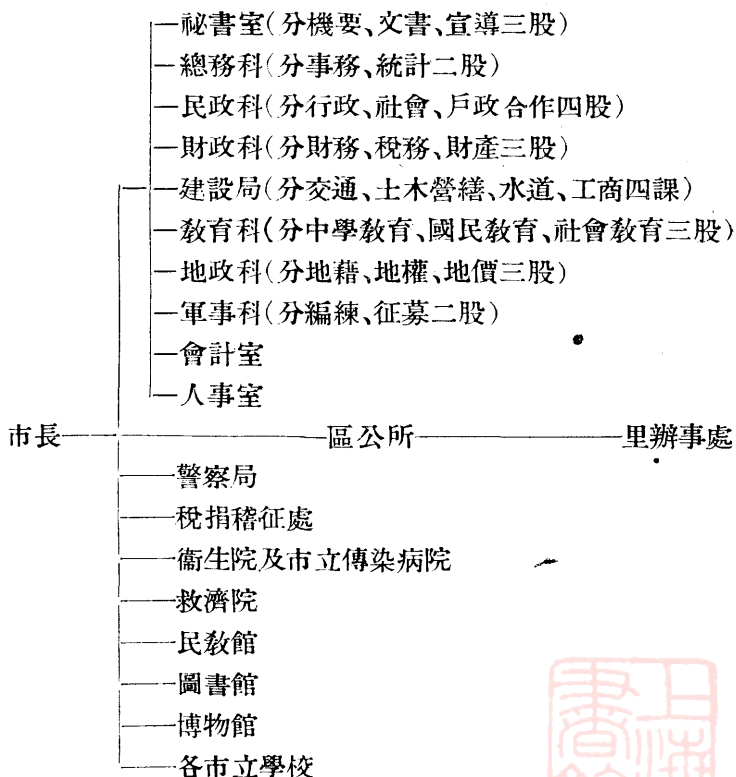
| 原來名稱              | 現名 | 地址  | 業務概況       | 員工人數 | 備註        |
|-------------------|----|-----|------------|------|-----------|
| 湯水組               |    |     | 土木建築及製造水泥瓦 |      | 據日產會結束總報告 |
| 佐吉組               |    |     | 土木建築及製造水泥瓦 |      |           |
| 東洋 Concrete 株式會社  |    |     | 土木建築及製造水泥瓦 |      |           |
| 日本傢具工業株式會社        |    |     | 製造木器傢具     |      |           |
| 日本(テツクス)製紙版工業株式會社 |    | 三分子 | 甘蔗紙版之製造    |      |           |
| 管原鐵工廠             |    |     | 汽車零件製造修理   |      |           |
| 台灣テツクス工業株式會社      |    |     | 製紙蔗板       |      |           |
| 福台公司造船廠           |    |     | 造船及修船      |      |           |

### (十)各區公所一覽表

| 名稱    | 地址  | 名稱     | 地址    |
|-------|-----|--------|-------|
| 東區區公所 | 開山路 | 北區區公所  | 光復路   |
| 中區區公所 | 中正路 | 安南區區公所 | 安南區心里 |
| 西區區公所 | 西門街 | 安平區區公所 | 安平路   |
| 南區區公所 | 復興路 | 合計     | 7區    |

## (七)嘉義市政府

- (1) 名稱：嘉義市政府
- (2) 地址：嘉義市
- (3) 主管：市長 謝掙強
- (4) 組織系統：



(註)建設局於1948年起改稱工務局

- (5) 業務對象：



甲、面積人口：

|            |    |             |
|------------|----|-------------|
| 面積         |    | 55.9317平方公里 |
| 人口(1946年底) | 男  | 56,298人     |
|            | 女  | 55,970人     |
|            | 合計 | 112,168人    |

乙、行政區域：(1946年底)

|    |                            |  |
|----|----------------------------|--|
| 區數 | 8(東門、西門、南門、北門、車山、北鎮、竹園、八獎) |  |
| 里數 | 191                        |  |
| 鄰數 | 1,574                      |  |
| 戶數 | 20,744                     |  |

丙、公有土地面積：(1946年12月)

|    |               |
|----|---------------|
| 水田 | 2,595.43357公頃 |
| 旱地 | 911.28702公頃   |
| 其他 | 2,980.78675公頃 |
| 合計 | 6,487.50734公頃 |

丁、市有財產：

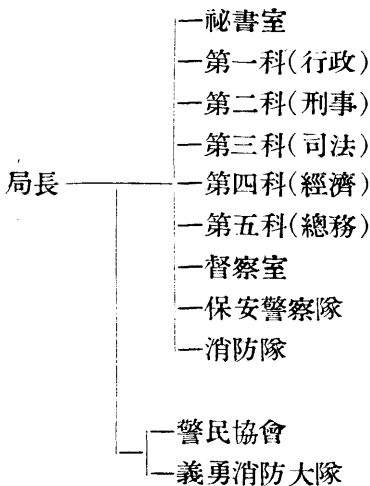
|        |                     |
|--------|---------------------|
| 接收日產土地 | 31.2397甲            |
| 接收日產房屋 | 406幢(共面積10,883.02坪) |

## 嘉義市政府各附屬機關

### (一)警察局

- (1) 名稱：嘉義市警察局
- (2) 地址：嘉義市
- (3) 主管：
- (4) 組織系統：





(5) 業務概況：

|    |         |                |
|----|---------|----------------|
| 警力 | 派出所     | 17所(1947年6月)   |
|    | 警察人數：警官 | 35人            |
|    | 長警      | 175人           |
|    | 合計      | 201人(1946年12月) |

裝備 機槍二挺，步騎槍84枝(1946年10月)

消防隊 設備計有自動救火車6輛，腕田鄉筒9輛，水管車1輛，司令車1輛等。(1946年6月)

刑事案件 1996年度計處理1,061件，破獲786件，人犯633人。

(6) 職員人數：全市官警人數 210人(1946年底)

(二) 稅捐稽征處

- (1) 名稱：嘉義市稅捐稽征處
- (2) 地址：嘉義市
- (3) 主管：



(4) 組織：分設四課

### (三)衛生院

(1) 名稱：嘉義市衛生院

(2) 地址：嘉義市中山路86號

(3) 主管：

(4) 組織：分設總務、醫政、防疫、保健等組  
市立傳染病院 地址嘉義市林森路2號

### (四)救濟院

(1) 名稱：嘉義市救濟院

(2) 地址：嘉義市

(3) 主管：院長 林淇漳

(4) 組織及業務：

1. 內部分感化、習藝、安老、殘廢等組。

2. 設樂生所平糶所及貸款所

(1947年平糶米救濟130,579人)

3. 收容人數50人(1947年11月)

### (五)民衆教育館

(1) 名稱：嘉義市立民衆教育館

(2) 地址：嘉義市

(3) 主管：

### (六)圖書館

(1) 名稱：嘉義市立圖書館

(2) 地址：嘉義市宣信街27號

(3) 主管：



(4) 組織與業務：

收藏圖書 6,460冊(1946年6月)

(七) 博物館

(1) 名稱：嘉義市立博物館

(2) 地址：嘉義市前嘉義神社辦事處舊址

(3) 主管：

(4) 組織及業務：

內部分六個陳列室。陳列品計1,195件(1946年6月)

(八) 各市立中等學校 (1946年11月)

| 校名         | 校址    | 班級數 | 教員數 | 學生數 | 備註 |
|------------|-------|-----|-----|-----|----|
| 市立初級商業職業學校 | 本市東門町 | 4   |     | 200 |    |
| 市立初級工業職業學校 | 本市林森路 | 9   |     | 308 |    |
| 市立女子家政職業學校 | 本市山子頂 | 6   |     | 254 |    |
| 合計         | 3校    | 15  | 35  | 762 |    |

(九) 各市立國民學校

1946年6月計有6校,140級,學生9,691人,教職員176人。

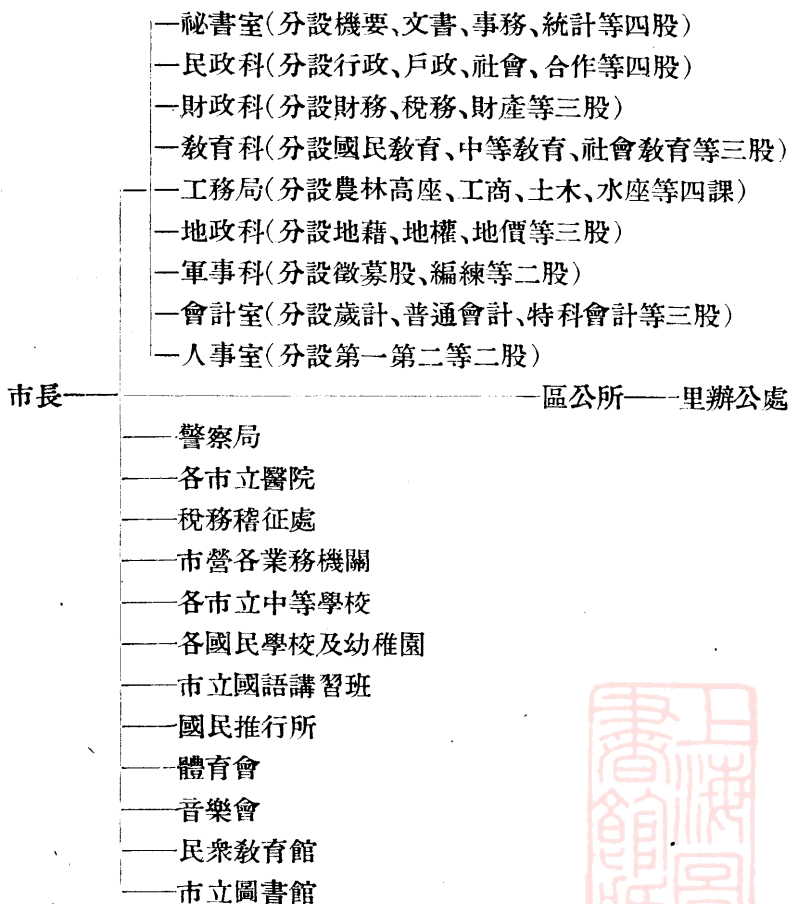
(十) 各區公所一覽表

| 區公所名稱 | 地址  |
|-------|-----|
| 東門區公所 | 中山路 |
| 南門區公所 | 共和路 |
| 西門區公所 | 民族路 |
| 北門區公所 | 民權路 |
| 八獎區公所 | 南安路 |
| 竹園區公所 | 西平街 |
| 北鎮區公所 | 北鎮路 |
| 東山區公所 | 新店鎮 |
| 合計    | 8區  |



## (八)高雄市政府

- (1) 名稱：高雄市政府
- (2) 地址：高雄市大橋邊
- (3) 主管：市長——劉翔
- (4) 組織系統：(1948年6月)



(5) 業務概況：

甲、面積 96.6372平方公里

乙、人口 141,931人 (1949年4月已增至20萬人)

丙、行政區域 (1946年10月)：

| 區別 | 里數  | 鄰數    | 戶數     | 人口      | 辦公處      |
|----|-----|-------|--------|---------|----------|
| 旗津 | 25  | 193   | 2079   | 9156    | 振興巷50號   |
| 前鎮 | 24  | 162   | 1481   | 7911    | 公誠四路30號  |
| 連雅 | 30  | 218   | 2073   | 11226   | 成功路76號   |
| 前金 | 30  | 195   | 2015   | 9650    | 自強二路61號  |
| 新興 | 30  | 325   | 418    | 14804   | 新興路25號   |
| 三民 | 30  | 237   | 2714   | 14953   | 自立一路20號  |
| 鹽埕 | 30  | 226   | 3728   | 19170   | 大仁路2號    |
| 鼓山 | 43  | 360   | 3916   | 21309   | 鼓山二路166號 |
| 左營 | 31  | 310   | 3621   | 20516   | 左營大路219號 |
| 楠梓 | 30  | 213   | 2340   | 12682   | 楠梓街146號  |
| 合計 | 303 | 2,439 | 26,225 | 141,931 |          |

(6) 市政府直營業務財產：

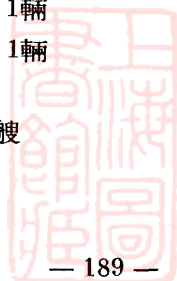
甲、公共汽車 (市內線路) 共計13輛。

|           |      |    |
|-----------|------|----|
| 火車站——渡船場  | 三四往復 | 4輛 |
| 火車站——楠梓   | 四往復  | 1輛 |
| 火車站——左營   | 九往復  | 3輛 |
| 火車站——前鎮   | 一四往復 | 2輛 |
| 火車站——市政府前 | 八往復  | 1輛 |
| 火車站——田町   | 四往復  | 1輛 |
| 前鎮——渡船場   | 八往復  | 1輛 |

乙、交通船

新濱——旗後 四八往復 共計4艘

(7) 職員人數 共計197人 (1946年10月)





# 高雄市政府各附屬機關

## (一)警察局

- (1) 名稱：高雄市警察局
- (2) 地址：高雄市
- (3) 主管：
- (4) 組織系統：



- (5) 業務概況及職員人數：（見下表）



高雄市警察局警力分配表 (1946年10月)

| 單位別     | 職別          | 警 長 伏 合 |     |    | 單位別 | 職別  | 警 長 伏 合 |     |   |  |
|---------|-------------|---------|-----|----|-----|-----|---------|-----|---|--|
|         |             | 官 員     | 警 役 | 計  |     |     | 官 員     | 警 役 | 計 |  |
| 總 局     |             |         |     | 19 | 3   | 18  | 17      | 57  |   |  |
| 第 一 分 局 | 分 局         |         |     | 5  | 2   | 8   | 7       | 22  |   |  |
|         | 中正路(前 金)派出所 |         |     | 1  |     | 6   | 1       | 8   |   |  |
|         | 中山路(大港埔)派出所 |         |     | 1  |     | 5   | 1       | 7   |   |  |
|         | 中華路(三塊厝)派出所 |         |     | 1  |     | 6   | 1       | 8   |   |  |
|         | 博愛路(車 站)派出所 |         |     |    |     | 6   | 1       | 7   |   |  |
|         | 成功路(苓雅寮)派出所 |         |     |    |     | 6   | 1       | 7   |   |  |
|         | 復興路(戲獅甲)派出所 |         |     |    |     | 5   | 1       | 6   |   |  |
|         | 凱旋路(林德官)派出所 |         |     |    |     | 5   | 1       | 7   |   |  |
|         | 草衙街(草 衙)派出所 |         |     |    |     | 6   | 1       | 6   |   |  |
|         | 小 計         |         |     | 8  | 2   | 53  | 15      | 78  |   |  |
| 第 二 分 局 | 分 局         |         |     | 5  | 2   | 12  | 7       | 27  |   |  |
|         | 建國路(北野町)派出所 |         |     | 1  |     | 7   | 1       | 9   |   |  |
|         | 七賢路(鹽 子)派出所 |         |     | 1  |     | 8   | 1       | 10  |   |  |
|         | 光復路(田 町)派出所 |         |     |    |     | 5   | 1       | 6   |   |  |
|         | 打狗路(湊 町)派出所 |         |     | 1  |     | 5   | 1       | 7   |   |  |
|         | 公園路(入船町)派出所 |         |     | 1  |     | 5   | 1       | 7   |   |  |
|         | 新濱路派出所      |         |     |    |     | 5   | 1       | 6   |   |  |
|         | 內惟街派出所      |         |     |    |     | 6   | 1       | 7   |   |  |
|         | 旗津街派出所      |         |     |    |     | 5   | 1       | 6   |   |  |
|         | 中洲路派出所      |         |     |    |     | 1   | 1       | 5   |   |  |
| 小 計     |             |         | 9   | 2  | 64  | 16  | 91      |     |   |  |
| 第 三 分 局 |             |         |     | 4  | 2   | 8   | 7       | 21  |   |  |
| 楠梓街派出所  |             |         | 1   |    | 6   | 1   | 8       |     |   |  |
| 左營街派出所  |             |         | 1   |    | 5   | 1   | 7       |     |   |  |
| 右冲街派出所  |             |         |     |    | 4   | 1   | 5       |     |   |  |
| 後勁街派出所  |             |         |     |    | 4   | 1   | 5       |     |   |  |
| 覆鼎金街派出所 |             |         |     |    | 5   | 1   | 6       |     |   |  |
| 小 計     |             |         | 6   | 2  | 32  | 12  | 52      |     |   |  |
| 水 上 分 局 |             |         |     | 6  | 2   | 6   | 6       | 20  |   |  |
| 旗後派出所   |             |         |     |    | 6   | 1   | 7       |     |   |  |
| 新運河檢查所  |             |         |     |    | 8   | 1   | 9       |     |   |  |
| 警 備 船   |             |         |     |    | 9   | 1   | 10      |     |   |  |
| 小 計     |             |         | 6   | 2  | 29  | 9   | 49      |     |   |  |
| 消 防 隊   |             |         |     | 2  | 3   |     |         | 5   |   |  |
| 第 一 小 隊 |             |         |     |    | 14  |     | 14      |     |   |  |
| 第 二 小 隊 |             |         |     |    | 9   |     | 9       |     |   |  |
| 第 三 小 隊 |             |         |     |    | 9   |     | 9       |     |   |  |
| 第 四 小 隊 |             |         |     |    | 7   |     | 7       |     |   |  |
| 第 五 小 隊 |             |         |     |    | 10  |     | 10      |     |   |  |
| 小 計     |             |         | 2   | 3  | 52  |     | 54      |     |   |  |
| 總 計     |             |         |     | 50 | 11  | 248 | 69      | 378 |   |  |

## (二)各市立醫院

### (1) 高雄市立醫院

地址 本院：高雄市堀江町。

分院：高雄市北野町。

設備 科別：內科、小兒科、外科、皮膚泌尿器科、產婦人科、齒科。

手術室 3、檢驗室 2、藥房 2、

研究室 1、病床 21、產室 1。

職員人數 醫師 9名 助產士 2名

護士 6名 藥劑師 1名

技術者 3名 事務員 3名

院丁 2名 合計 26名

### (2) 高雄市立平安醫院

地址

主管 院長：莊世捷

設備 共有病室17間

病床37張

### (3) 高雄市衛生院

(1) 名稱：高雄市衛生院

(2) 地址：高雄市建國四路

(3) 主管：院長 黃瑞傳

(4) 組織：分設醫政股、保健股、防疫股、總務股等。

(4) 市立傳染病院 地址：高雄市鼓山區光華里

## (三)稅務稽征處

(1) 名稱：高雄市稅務稽征處

(2) 地址：高雄市



(3) 主管：處長 鄭慶祥

(4) 組織：設祕書、第一課、第二課、第三課、第四課、第五課、審核員及會計主任等。

#### (四)市營各業務機關一覽表

(1946年12月底止)

| 機關名稱   | 地址  | 性質    | 員工總數 | 事業範圍                 |
|--------|-----|-------|------|----------------------|
| 光復戲院   | 榮町  | 市營    | 16   | 營經電影業                |
| 新生木工公司 | 三塊厝 | 市商合營  | 31   | 設計製造洋傢器及其他什具         |
| 漁具製造公司 | 五塊厝 | 市營    | 73   | 製造漁具及受託加承製           |
| 天龍鋸木廠  | 三塊厝 | 市營    | 48   | 專營製裁木材               |
| 魚市場    | 新濱町 | 省市商合營 | 30   | 專辦漁業買賣手續             |
| 寶華鐵工廠  | 內惟  | 市營    | 16   | 修理各工廠機件及其他另件         |
| 源記食品廠  | 內惟  | 市營    | 15   | 製造味精及醬油              |
| 楠梓運輸公司 | 楠梓  | 市營    | 3    | 包辦運輸業務               |
| 漁業公司   | 新濱町 | 市商合業  | 23   | 協助捕魚發展并代辦船需用之一切物品及捕魚 |
| 中央市場   | 北野町 | 市營    | 23   | 代辦貨物買賣手續             |
| 公典鋪    | 堀江町 | 市營    | 5    | 專供資民質典物品             |
| 鑿石公司   | 田町  | 租辦    | 2    | 專辦鑿石販賣               |
| 旗後港鐵工廠 | 旗後  | 市營    | 19   | 修理電船及其他機件或製造小型機件     |
| 新華鐵工廠  | 荖雅寮 | 現保管   | 3    | 修理各工廠機件及其他機件         |
| 大野資產組  | 前金  | 現保管   | 1    |                      |
| 華興公司   | 榮町  | 市商合營  |      | 採取沙泥石子               |
| 港光鐵工廠  | 哨船町 | 市營    | 23   | 修理電輪及機械              |
| 農具製造公司 | 五塊厝 | 市營    | 17   | 製造農具及修理              |
| 相原高雄支店 | 前金  | 市營    |      | 製造藥品及其他              |

### (五)各市立中等學校

(1948年6月)

| 校名       | 校址           | 班級 | 教員 | 學生    |
|----------|--------------|----|----|-------|
| 市立第一初級中學 | 高雄市左營區路頂巷17號 | 8  | 21 | 331   |
| 市立第二初級中學 | 高雄市白強二路105號  | 11 | 29 | 521   |
| 市立初級女子中學 | 高雄市前金區明成里    | 8  | 21 | 405   |
| 計        |              | 27 | 71 | 1,257 |

### (六)各國民學校及幼稚園

國民學校概況表 (1946年9月)

| 校名     | 地址                              | 班級數 | 教員  |    |     | 學生    |       |        |
|--------|---------------------------------|-----|-----|----|-----|-------|-------|--------|
|        |                                 |     | 男   | 女  | 計   | 男     | 女     | 計      |
| 旗津國民學校 | 旗津3314                          | 16  | 16  | 3  | 19  | 543   | 373   | 916    |
| 舊城國民學校 | 左營1089                          | 18  | 16  | 6  | 22  | 546   | 390   | 936    |
| 楠梓國民學校 | 楠梓290                           | 12  | 9   | 6  | 15  | 435   | 245   | 680    |
| 苓洲國民學校 | 苓雅寮238                          | 33  | 33  | 5  | 38  | 1,215 | 728   | 1,943  |
| 鼓山國民學校 | 鼓山                              | 15  | 13  | 5  | 18  | 451   | 339   | 790    |
| 右昌國民學校 | 右昌314                           | 9   | 10  | 1  | 11  | 339   | 145   | 484    |
| 三民國民學校 | 三民810                           | 34  | 24  | 15 | 39  | 1,257 | 909   | 2,166  |
| 大同國民學校 | 新興2                             | 24  | 18  | 11 | 29  | 856   | 619   | 1,475  |
| 內惟國民學校 | 內惟8                             | 14  | 13  | 4  | 17  | 471   | 296   | 767    |
| 前金國民學校 | 前金100                           | 10  | 7   | 9  | 16  | 389   | 294   | 683    |
| 中洲國民學校 | 中洲19                            | 7   | 7   | 2  | 9   | 282   | 148   | 430    |
| 左營國民學校 | 路頂巷17                           | 17  | 15  | 5  | 20  | 594   | 270   | 864    |
| 河濱國民學校 | 三塊厝 <sup>11</sup> <sub>65</sub> | 31  | 30  | 7  | 37  | 1,132 | 696   | 1,828  |
| 鼓岩國民學校 | 鼓山                              | 12  | 10  | 5  | 15  | 392   | 253   | 645    |
| 五權國民學校 | 五塊厝404                          | 11  | 10  | 3  | 13  | 402   | 200   | 602    |
| 鼎金國民學校 | 鼎金511                           | 10  | 12  | —  | 12  | 385   | 162   | 547    |
| 計      |                                 | 279 | 244 | 90 | 334 | 9,864 | 6,219 | 16,083 |

以上16個國民學校中除右昌、中洲、五權、鼎金四校外，其餘12校均附設有幼稚園各一班，學生人數共計482名。

(附註：據1948年6月材料，上述國民學校又新添前鎮、鹽埕二校)

(七)市立國語講習班 (1946年9月)

| 種 別     | 班數 | 學生數   | 講師數 | 受訓者   | 備 註 |
|---------|----|-------|-----|-------|-----|
| 市立國語講習班 | 17 | 1,280 | 17  | 900   |     |
| 其他國語講習班 | 14 | 1,035 | 14  | 4,420 |     |
| 計       | 31 | 2,315 | 31  | 5,320 |     |

(八)國語推行所 (1946年9月)

組織日期 1946年10月

主管 兼主任 (市長兼)

職員數 4名

(九)體育會 (1946年9月)

組織日期 1946年5月25日

主管 代表者 (高雄市長)

參加團數 21

職員數 9

(十)音樂會 (1946年9月)

組織日期 1946年7月19日

主管 代表者 (高雄市長)

參加團體數 247

職員數 15

參加會員 器樂部:66人,聲樂部42人,北管部3人,南管部19人。

(十一)民衆教育館 (1946年0月)

(1) 地址:

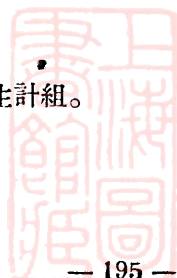
(2) 主管:

(3) 組織概要: 設總務組、教導組、藝術組、生計組。

(4) 職員人數: 9名。

(十二)市立圖書館

(1) 名稱: 高雄市立圖書館。



(2) 地址：

(3) 主管：館長 廖振軍

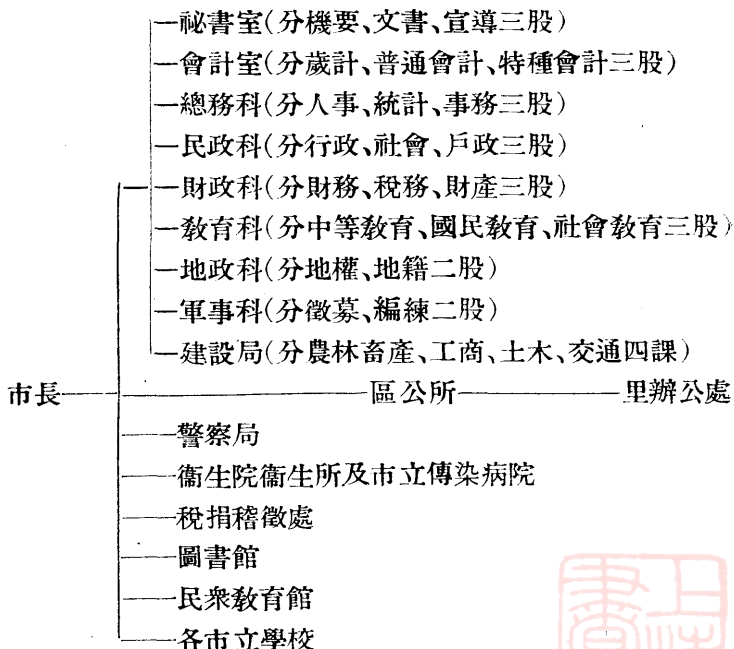
## (九)屏東市政府

(1) 名稱：屏東市政府

(2) 地址：屏東市

(3) 主要人事：市長 龔履端(1949年12月前在任)  
何舉帆(1949年12月上任)

(4) 組織系統：



(5) 業務對象：

甲、面積人口

面積

214.057平方公里



人口(1946年底) 100,837人(1947年11月統計爲  
107,982人)

乙、行政區域：

區數 7  
里數 146(里聯合辦公處21單位)  
鄰里 1,551

丙、公有土地：(1946,11,20)

總面積 2,284.3410甲  
已出租面積 339.7899甲  
未出租面積 1,502.3247甲

丁、市政府經營事業：

接收土地 261.0839甲  
(出租44.7092甲)

房產 395幢(出租366幢)

屏東製冰工廠(資本1,000,000元)1所  
(向水產公司租用)

屏東製菓工廠(資本 200,000元)1所

魚市場 1所

菓菜市場 1所

小賣市場 3所

青菓市場 1所

戊、合作農場(九如合作農場)1所,面積3,020市畝,耕戶  
113戶。

(6) 職員人數：(1946年10月)

|       |      |
|-------|------|
| 市政府   | 129人 |
| 警察局   | 131人 |
| 各區公所  | 123人 |
| 稅務稽徵處 | 39人  |



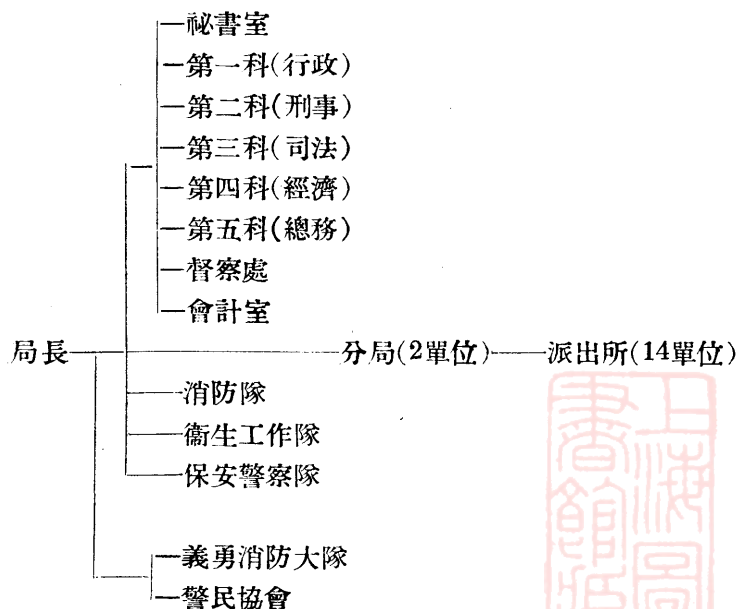


|       |      |
|-------|------|
| 衛生院   | 28人  |
| 圖書館   | 4人   |
| 民教館   | 4人   |
| 各中等學校 | 60人  |
| 各國民學校 | 257人 |
| 合計    | 775人 |

## 屏東市政府各附屬機關

### (一)警察局

- (1) 名稱：屏東市警察局
- (2) 地址：屏東市
- (3) 主管：
- (4) 組織系統：



(5) 業務概況：

警力：分局數： 2所(第一分局,第二分局)

派出所數： 14所(第一分局轄民族路,光復路,長治,德協九如,海豐,崇蘭,民生路,仁愛路等9所,第二分局轄復興路,社皮新莊,麟洛,公館等9所。每所員警4—6人)

警察人數： 163人(1946年10月)

(1947年春分局裁撤,派出所增加至16所)

義勇消防隊 兩個中隊,人數不詳。設備計有消防汽車六架,腕用救火機1個,摩托卡2架,及軟梯等。

屠宰場 本局管理屠場一所

刑事案件 1947年度發生278起,破獲232起。

(6) 職員人數：(1946年10月)

全局共 163人(包括各分局派出所)

(二)衛生院

(1) 名稱：屏東市衛生院

(2) 地址：屏東市民族路53號

(3) 主管：

(4) 組織系統：分設總務醫政、防疫、保健等組。

(5) 職員人數(1946年15月)：

全院 28人

衛生所 1所

地址：屏東市萬丹區

市立傳染病院

地址：屏東市北區溝尾里

(三)稅捐稽徵處

(1) 名稱：屏東市稅捐稽徵處



- (2) 地址：屏東市
- (3) 主管：
- (4) 組織系統：分設四課
- (5) 職員人數：(1946年10月) 39人

#### (四)圖書館


- (1) 名稱：屏東市立圖書館
- (2) 地址：屏東市
- (3) 主管：
- (4) 職員人數：4人

#### (五)民衆教育館

- (1) 名稱：屏東市立民衆教育館
- (2) 地址：屏東市
- (3) 主管：
- (5) 職員人數：4人

#### (六)各市立中等學校 (1946年11月)

| 學校名稱       | 地址  | 班級數 | 教職員數         | 學生數   | 備註                  |
|------------|-----|-----|--------------|-------|---------------------|
| 市立第一初級中學   | 北區  | 3   | 8<br>(內兼任2)  | 150   |                     |
| 市立第二初級中學   | 長治區 | 7   | 17           | 257   |                     |
| 市立初級工業職業學校 | 北區  | 6   | 13           | 252   |                     |
| 市立初級農業職業學校 | 萬丹區 | 5   | 12<br>(內兼任3) | 212   |                     |
| 市立初級商業職業學校 | 中區  | 5   | 15<br>(內兼任3) | 207   |                     |
| 合計         | 5校  |     | 65<br>(內兼任8) | 1,078 | 教職員數1946年10月份統計為60人 |



### (七)各市立國民學校 (1946年11月)

| 學校名稱   | 地址  | 班級數 | 教職員數 | 學生數    | 備                        | 註 |
|--------|-----|-----|------|--------|--------------------------|---|
| 中正國民學校 | 中區  | 22  | 26   | 1,288  |                          |   |
| 仁愛國民學校 | 北區  | 28  | 34   | 1,582  |                          |   |
| 海豐國民學校 | 北區  | 10  | 12   | 554    |                          |   |
| 公館國民學校 | 南區  | 10  | 13   | 745    |                          |   |
| 大同國民學校 | 南區  | 21  | 24   | 1,037  |                          |   |
| 歸來國民學校 | 東區  | 11  | 13   | 540    |                          |   |
| 勝利國民學校 | 北區  | 5   | 7    | 275    |                          |   |
| 萬丹國民學校 | 萬丹區 | 17  | 20   | 924    |                          |   |
| 新莊國民學校 | 萬丹區 | 12  | 16   | 723    |                          |   |
| 社皮國民學校 | 萬丹區 | 18  | 20   | 1,118  |                          |   |
| 長興國民學校 | 長治區 | 21  | 25   | 1,284  |                          |   |
| 麟洛國民學校 | 長治區 | 12  | 15   | 798    |                          |   |
| 番寮國民學校 | 長治區 | 7   | 8    | 257    |                          |   |
| 九塊國民學校 | 九如區 | 13  | 16   | 663    |                          |   |
| 後莊國民學校 | 九如區 | 10  | 13   | 503    |                          |   |
| 合計 15校 |     | 219 | 262  | 12,289 | 教職員數1946年10月份<br>統計為257人 |   |

### (八)各區公所 (1946年10月)

| 區公所名稱 | 地址  | 管轄面積<br>(平方公里) | 里   | 鄰     | 人口      | 區公所職員人數 |
|-------|-----|----------------|-----|-------|---------|---------|
| 東區區公所 | 民生路 | 6.841          | 21  | 199   | 12,024  |         |
| 中區區公所 | 中華路 | 1.043          | 19  | 202   | 9,734   |         |
| 南區區公所 | 復興路 | 31.120         | 24  | 247   | 15,214  |         |
| 北區區公所 | 中正路 | 26.263         | 19  | 196   | 12,396  |         |
| 萬丹    | 萬丹路 | 57.467         | 30  | 300   | 23,511  |         |
| 長治    | 長興路 | 56.146         | 22  | 274   | 17,286  |         |
| 九如    | 九塊路 | 35.377         | 11  | 133   | 9,921   |         |
| 合計    | 7區  | 214.507        | 146 | 1,511 | 100,086 | 123     |



# 第三章 區鄉鎮概況表

## 甲 各縣所轄區鄉鎮概況表 (八縣)

### (一) 台北縣各區鄉鎮概況表

| 區署名稱 | 所在地 | 等級  | 鄉鎮名稱 | 所在地  | 等級 | 面積<br>(平方公里) | 村里鄰戶口數 |   |   | 備 | 註 |
|------|-----|-----|------|------|----|--------------|--------|---|---|---|---|
|      |     |     |      |      |    |              | 村(里)   | 鄰 | 戶 |   |   |
| 宜蘭市  | 宜蘭市 | 縣轄市 |      |      |    |              |        |   |   |   |   |
| 七星區  | 士林鎮 | 二等  |      |      |    |              |        |   |   |   |   |
|      |     |     | 南港鎮  | 南港   | 三等 |              |        |   |   |   |   |
|      |     |     | 汐止鎮  | 汐止   | 二等 |              |        |   |   |   |   |
|      |     |     | 士林鎮  | 士林   | 一等 |              |        |   |   |   |   |
|      |     |     | 北投鎮  | 北投   | 二等 |              |        |   |   |   |   |
|      |     |     | 內湖鄉  | 內湖   | 三等 |              |        |   |   |   |   |
| 淡水區  | 淡水鎮 | 二等  |      |      |    |              |        |   |   |   |   |
|      |     |     | 淡水鎮  | 淡水   | 一等 |              |        |   |   |   |   |
|      |     |     | 八里鄉  | 小八鄉全 | 三等 |              |        |   |   |   |   |
|      |     |     | 三芝鄉  | 舊小基隆 | 三等 |              |        |   |   |   |   |
|      |     |     | 石門鄉  | 下角   | 三等 |              |        |   |   |   |   |
| 基隆區  | 瑞芳鎮 | 一等  |      |      |    |              |        |   |   |   |   |
|      |     |     | 瑞芳鎮  | 瑞芳   | 一等 |              |        |   |   |   |   |



| 區署名稱  | 所在地 | 等級 | 鄉鎮名稱 | 所在地   | 等級 | 面積<br>(平方公里) | 村里鄰戶口數 |   |   | 備註 |
|-------|-----|----|------|-------|----|--------------|--------|---|---|----|
|       |     |    |      |       |    |              | 村(里)   | 鄰 | 戶 |    |
|       |     |    | 萬里鄉  | 中萬里加投 | 三等 |              |        |   |   |    |
|       |     |    | 金山鄉  | 下中股   | 三等 |              |        |   |   |    |
|       |     |    | 七堵鄉  | 七 堵   | 二等 |              |        |   |   |    |
|       |     |    | 貢寮鄉  | 貢 寮   | 三等 |              |        |   |   |    |
|       |     |    | 雙溪鄉  | 雙 溪   | 三等 |              |        |   |   |    |
|       |     |    | 平溪鄉  | 石 底   | 三等 |              |        |   |   |    |
| 宜 蘭 區 | 宜蘭市 | 二等 | 礁溪鄉  | 六 結   | 二等 |              |        |   |   |    |
|       |     |    | 頭城鄉  | 頭 圍   | 二等 |              |        |   |   |    |
|       |     |    | 壯圍鄉  | 壯 五   | 二等 |              |        |   |   |    |
|       |     |    | 員山鄉  | 外員山   | 二等 |              |        |   |   |    |
|       |     |    | 羅東鎮  | 羅 東   | 一等 |              |        |   |   |    |
| 羅 東 區 | 羅東鎮 | 二等 | 五結鄉  | 頂五結   | 二等 |              |        |   |   |    |
|       |     |    | 太平鄉  | 海水村   | 山地 |              |        |   |   |    |
|       |     |    | 三星鄉  | 三 星   | 三等 |              |        |   |   |    |
|       |     |    | 冬山鄉  | 冬 山   | 三等 |              |        |   |   |    |
|       |     |    | 蘇澳鎮  | 蘇 澳   | 一等 |              |        |   |   |    |
| 蘇 澳 區 | 蘇澳鎮 | 三等 | 南澳鄉  | 南澳村   | 山地 |              |        |   |   |    |



| 區署名稱 | 所在地 | 等級 | 鄉鎮名稱 | 所在地   | 等級 | 面積<br>(平方公里) | 村里鄰戶口數 |   |   | 備註 |
|------|-----|----|------|-------|----|--------------|--------|---|---|----|
|      |     |    |      |       |    |              | (村里)   | 鄰 | 戶 |    |
| 文山區  | 新店鎮 | 二等 | 新店鎮  | 大坪林   | 一等 |              |        |   |   |    |
|      |     |    | 深坑鄉  | 內湖    | 二等 |              |        |   |   |    |
|      |     |    | 烏來鄉  | 烏來村   | 山地 |              |        |   |   |    |
|      |     |    | 石碇鄉  | 石碇    | 三等 |              |        |   |   |    |
|      |     |    | 坪林鄉  | 坪林    | 三等 |              |        |   |   |    |
| 海山區  | 板橋鎮 | 一等 | 樹林鎮  | 樹林    | 二等 |              |        |   |   |    |
|      |     |    | 板橋鎮  | 板橋    | 一等 |              |        |   |   |    |
|      |     |    | 鶯歌鎮  | 彭福    | 二等 |              |        |   |   |    |
|      |     |    | 三峽鎮  | 公館後   | 一等 |              |        |   |   |    |
|      |     |    | 中和鄉  | 漳和    | 二等 |              |        |   |   |    |
|      |     |    | 土城鄉  | 埤頭    | 二等 |              |        |   |   |    |
| 新莊區  | 新莊鎮 | 二等 | 新莊鎮  | 新莊    | 一等 |              |        |   |   |    |
|      |     |    | 鶯洲鄉  | 和尚洲溪墘 | 一等 |              |        |   |   |    |
|      |     |    | 五股鄉  | 五股坑   | 三等 |              |        |   |   |    |
|      |     |    | 林口鄉  | 菁埔    | 三等 |              |        |   |   |    |
|      |     |    | 全縣合計 | 9區    |    | 42鄉鎮(14鎮28鄉) |        |   |   |    |

附註：材料來源 區鄉鎮名稱地址等級係根據 1946 年 12 月內版『台灣五十一年來統計提要』



(二)新竹縣各區鄉鎮概況表 (1947年5月)

| 區署名稱      | 所在地 | 等級 | 鄉鎮名稱 | 所在地 | 等級 | 面積<br>(平方公里) | 村里鄰戶口數 |       |        | 備註      |                 |
|-----------|-----|----|------|-----|----|--------------|--------|-------|--------|---------|-----------------|
|           |     |    |      |     |    |              | 村(里)   | 鄰     | 戶      |         | 人口              |
| 桃園區 (直轄區) |     |    | 桃園鎮  | 桃園鎮 |    | 303.3509     | 83     | 1,158 | 18,314 | 112,696 | 桃園區已撤銷併入<br>中壢區 |
|           |     |    | 桃園鎮  | 桃園  | 一等 | 34.8047      | 25     | 340   | 5,925  | 35,114  |                 |
|           |     |    | 蘆竹鄉  | 南垵下 | 二等 | 75.5027      | 15     | 207   | 3,367  | 22,109  |                 |
|           |     |    | 大園鄉  | 大園  | 二等 | 87.3926      | 18     | 243   | 4,205  | 25,618  |                 |
|           |     |    | 龜山鄉  | 新路坑 | 二等 | 71.9398      | 13     | 235   | 3,033  | 17,831  |                 |
|           |     |    | 八德鄉  | 八塊  | 三等 | 33.711       | 12     | 133   | 1,784  | 12,024  |                 |
| 中壢區       | 中壢鎮 | 二等 |      |     |    | 386.3941     | 98     | 1,342 | 20,085 | 135,797 |                 |
|           |     |    | 中壢鎮  | 後龍  | 一等 | 76.7951      | 27     | 344   | 5,062  | 23,878  |                 |
|           |     |    | 楊梅鎮  | 楊梅  | 一等 | 89.1170      | 19     | 310   | 4,648  | 30,816  |                 |
|           |     |    | 新屋鄉  | 新屋  | 二等 | 84.9002      | 8      | 146   | 2,215  | 15,950  |                 |
|           |     |    | 平鎮鄉  | 東四鄉 | 二等 | 47.7902      | 23     | 234   | 4,044  | 28,560  |                 |
|           |     |    | 觀音鄉  | 觀音  | 二等 | 87.6706      | 21     | 308   | 4,116  | 26,593  |                 |
| 新竹區       | 竹北鄉 | 二等 |      |     |    | 357.4226     | 96     | 1,277 | 17,428 | 112,982 |                 |
|           |     |    | 關西鎮  | 錦山  | 一等 | 125.5196     | 24     | 319   | 4,184  | 28,846  |                 |
|           |     |    | 新埔鎮  | 南興  | 二等 | 72.1912      | 20     | 302   | 4,358  | 27,481  |                 |
|           |     |    | 竹北鄉  | 舊港  | 一等 | 56.9327      | 24     | 279   | 4,063  | 24,060  |                 |
|           |     |    | 紅毛鄉  | 岡山子 | 二等 | 44.3487      | 12     | 155   | 2,022  | 13,747  |                 |





| 區署名稱 | 所在地 | 等級 | 鄉鎮名稱 | 所在地 | 等級       | 面積<br>(平方公里) | 村里鄰戶口數 |        |         |         | 備註 |
|------|-----|----|------|-----|----------|--------------|--------|--------|---------|---------|----|
|      |     |    |      |     |          |              | 村(里)   | 鄰      | 戶       | 人口      |    |
| 大溪區  | 大溪鎮 | 三等 | 湖口鄉  | 長嶺  | 三等       | 58.4304      | 16     | 222    | 2,801   | 18,848  |    |
|      |     |    | 大溪鎮  | 興和里 | 一等       | 577.4913     | 37     | 777    | 9,561   | 60,372  |    |
|      |     |    | 龍潭鄉  | 黃唐村 | 二等       | 105.1327     | 18     | 412    | 5,070   | 32,276  |    |
|      |     |    | 角板鄉  | 角板村 | 山地       | 75.2374      | 14     | 216    | 2,909   | 19,746  |    |
| 竹東區  | 新竹市 | 一等 |      |     |          | 397.1212     | 5      | 149    | 1,582   | 8,350   |    |
|      |     |    |      |     |          | 1,094.6129   | 45     | 622    | 8,423   | 53,467  |    |
|      |     |    | 芎林鄉  | 芎林  | 三等       | 40.7859      | 11     | 131    | 1,938   | 13,179  |    |
|      |     |    | 橫山鄉  | 九讚  | 三等       | 66.3504      | 7      | 142    | 2,132   | 14,364  |    |
|      |     |    | 北埔鄉  | 北埔  | 三等       | 50.6677      | 9      | 106    | 1,524   | 9,902   |    |
|      |     |    | 峨眉鄉  | 峨眉  | 三等       | 46.8011      | 9      | 95     | 1,165   | 7,858   |    |
|      |     |    | 五峯鄉  | 竹林村 | 山地       | 12.8006      | 4      | 75     | 754     | 3,678   |    |
|      |     |    | 尖石鄉  | 義興村 | 山地       | 877.2072     | 5      | 73     | 910     | 4,486   |    |
| 竹南區  | 竹南鎮 | 一等 |      |     |          | 432.4765     | 97     | 1,307  | 26,752  | 110,874 |    |
|      |     |    | 竹南鎮  | 竹南  | 一等       | 37.5593      | 21     | 266    | 3,294   | 21,775  |    |
|      |     |    | 頭份鎮  | 頭份  | 二等       | 53.3206      | 25     | 289    | 3,835   | 26,307  |    |
|      |     |    | 三灣鄉  | 三灣  | 三等       | 52.2965      | 8      | 106    | 1,352   | 8,667   |    |
|      |     |    | 南莊鄉  | 東村  | 三等       | 165.4942     | 10     | 175    | 2,199   | 14,393  |    |
|      |     |    | 造橋鄉  | 造橋  | 三等       | 47.9979      | 10     | 122    | 1,499   | 9,920   |    |
|      |     |    | 後龍鄉  | 芳南  | 一等       | 75.8080      | 23     | 349    | 4,573   | 29,812  |    |
| 苗栗區  | 苗栗鎮 | 一等 |      |     | 526.7402 | 126          | 1,665  | 23,523 | 157,851 |         |    |



| 區署名稱  | 所在地 | 等級    | 鄉鎮名稱 | 所在地  | 等級 | 面積<br>(平方公里) | 村 里 鄰 戶 口 數 |       |         | 備 註     |    |
|-------|-----|-------|------|------|----|--------------|-------------|-------|---------|---------|----|
|       |     |       |      |      |    |              | 村(里)        | 鄰     | 戶       |         | 人口 |
|       |     |       | 苗栗鎮  | 苗 栗  | 一等 | 37.8878      | 17          | 314   | 4,483   | 27,174  |    |
|       |     |       | 苑裏鎮  | 苑 裏  | 一等 | 68.2474      | 30          | 351   | 4,717   | 32,422  |    |
|       |     |       | 頭屋鄉  | 頭 屋  | 三等 | 52.5047      | 9           | 107   | 1,441   | 9,035   |    |
|       |     |       | 公館鄉  | 公館一村 | 二等 | 71.4524      | 21          | 246   | 3,375   | 22,934  |    |
|       |     |       | 銅鑼鄉  | 福 興  | 二等 | 78.3807      | 10          | 176   | 2,435   | 16,675  |    |
|       |     |       | 三叉鄉  | 廣 盛  | 三等 | 69.3488      | 7           | 110   | 1,447   | 99,205  |    |
|       |     |       | 通霄鄉  | 通霄東村 | 一等 | 207.8488     | 22          | 247   | 4,115   | 30,237  |    |
|       |     |       | 四湖鄉  | 高埔上村 | 三等 | 41.0759      | 10          | 114   | 1,478   | 10,196  |    |
| 大 湖 區 | 大湖鄉 | 二等    |      |      |    | 861.1018     | 32          | 482   | 5,899   | 37,424  |    |
|       |     |       | 大湖鄉  | 大湖一村 | 一等 | 90.8398      | 12          | 173   | 2,163   | 14,598  |    |
|       |     |       | 獅潭鄉  | 新 店  | 三等 | 79.4326      | 5           | 88    | 1,066   | 6,402   |    |
|       |     |       | 卓蘭鄉  | 老 莊  | 三等 | 76.3155      | 11          | 142   | 1,776   | 11,836  |    |
|       |     |       | 大安鄉  | 高能村  | 山地 | 614.5139     | 4           | 69    | 900     | 4,588   |    |
| 全縣合計  | 7 區 | 42 鄉鎮 |      |      |    | 4,539.5903   | 614         | 8,630 | 119,985 | 781,463 |    |

附註：材料來源除等級所在地係根據 1946 年 12 月出版之『台灣五十一年來統計提要』外，其餘均係根據 1948 年 3 月出版之『新竹縣概況』一書



## (三)台中縣各區鄉鎮概況表

| 區署名稱 | 所在地 | 等級 | 鄉鎮名稱 | 所在地  | 等級 | 面積<br>(單方公里) | 村里鄰戶口數 |   |   | 備註 |
|------|-----|----|------|------|----|--------------|--------|---|---|----|
|      |     |    |      |      |    |              | 村(里)   | 鄰 | 戶 |    |
| 大屯區  | 烏日鄉 | 一等 |      |      |    |              |        |   |   |    |
|      |     |    | 大里鄉  | 大里   | 三等 |              |        |   |   |    |
|      |     |    | 霧峯鄉  | 霧峯   | 二等 |              |        |   |   |    |
|      |     |    | 太平鄉  | 中太平村 | 三等 |              |        |   |   |    |
|      |     |    | 北屯鄉  | 北屯   | 二等 |              |        |   |   |    |
|      |     |    | 西屯鄉  | 西屯   | 二等 |              |        |   |   |    |
|      |     |    | 南屯鄉  | 麻埔   | 三等 |              |        |   |   |    |
|      |     |    | 烏日鄉  | 烏日   | 一等 |              |        |   |   |    |
| 豐原區  | 豐原鎮 | 二等 |      |      |    |              |        |   |   |    |
|      |     |    | 豐原鎮  | 豐原   | 一等 |              |        |   |   |    |
|      |     |    | 內埔鄉  | 屯仔脚  | 二等 |              |        |   |   |    |
|      |     |    | 神岡鄉  | 神岡   | 二等 |              |        |   |   |    |
|      |     |    | 大雅鄉  | 大雅   | 三等 |              |        |   |   |    |
|      |     |    | 潭子鄉  | 潭秀   | 三等 |              |        |   |   |    |
| 東勢區  | 東勢鎮 | 二等 |      |      |    |              |        |   |   |    |
|      |     |    | 東勢鎮  | 東勢   | 一等 |              |        |   |   |    |
|      |     |    | 石岡鄉  | 下石岡  | 三等 |              |        |   |   |    |
|      |     |    | 新社鄉  | 新社   | 三等 |              |        |   |   |    |



| 區署名稱 | 所在地 | 等級 | 鄉鎮名稱 | 所在地  | 等級 | 面積<br>(平方公里) | 村里鄰戶口數 |    |   | 備註 |
|------|-----|----|------|------|----|--------------|--------|----|---|----|
|      |     |    |      |      |    |              | 村(里)   | 鄰  | 戶 |    |
| 大甲區  | 清水鎮 | 一等 | 和平鄉  | 博愛村  | 山地 |              |        |    |   |    |
|      |     |    | 清水鎮  | 鰲峯里  | 一等 |              |        |    |   |    |
|      |     |    | 梧棲鎮  | 頂和里  | 二等 |              |        |    |   |    |
|      |     |    | 大甲鎮  | 南里   | 一等 |              |        |    |   |    |
|      |     |    | 沙鹿鎮  | 興仁里  | 二等 |              |        |    |   |    |
|      |     |    | 外埔鄉  | 磁碗村  | 三等 |              |        |    |   |    |
|      |     |    | 大安鄉  | 中莊   | 三等 |              |        |    |   |    |
|      |     |    | 龍井鄉  | 龍井下村 | 二等 |              |        |    |   |    |
|      |     |    | 大肚鄉  | 大肚   | 二等 |              |        |    |   |    |
|      |     |    | 彰化區  | 鹿港鎮  | 一等 | 鹿港鎮          | 和興     | 一等 |   |    |
| 和美鎮  | 和義  | 一等 |      |      |    |              |        |    |   |    |
| 線西鄉  | 宣埔  | 二等 |      |      |    |              |        |    |   |    |
| 福興鄉  | 新興  | 二等 |      |      |    |              |        |    |   |    |
| 秀水鄉  | 安東  | 二等 |      |      |    |              |        |    |   |    |
| 花壇鄉  | 花壇  | 二等 |      |      |    |              |        |    |   |    |
| 芬園鄉  | 社口  | 二等 |      |      |    |              |        |    |   |    |
| 員林鎮① | 員林  | 一等 |      |      |    |              |        |    |   |    |
| 溪湖鎮① | 溪湖  | 二等 |      |      |    |              |        |    |   |    |



| 區 | 區名 | 所在地 | 等級 | 鄉鎮名稱 | 所在地  | 等級 | 村里鄰戶口數       |      |   | 備 | 註 |
|---|----|-----|----|------|------|----|--------------|------|---|---|---|
|   |    |     |    |      |      |    | 面積<br>(平方公里) | 村(里) | 鄰 |   |   |
|   |    |     |    | 田中鎮  | 中路   | 二等 |              |      |   |   |   |
|   |    |     |    | 大村鄉  | 大村   | 二等 |              |      |   |   |   |
|   |    |     |    | 埔鹽鄉  | 埔鹽   | 二等 |              |      |   |   |   |
|   |    |     |    | 永靖鄉  | 永靖一村 | 二等 |              |      |   |   |   |
|   |    |     |    | 坡心鄉  | 坡心   | 二等 |              |      |   |   |   |
|   |    |     |    | 社頭鄉  | 社頭   | 二等 |              |      |   |   |   |
|   |    |     |    | 二水鄉  | 二水   | 二等 |              |      |   |   |   |
| 北 | 斗  | 區   | 北  | 斗    | 鎮    | 一  |              |      |   |   |   |
|   |    |     |    | 北斗鎮  | 西北斗  | 一等 |              |      |   |   |   |
|   |    |     |    | 二林鎮  | 東二村里 | 一等 |              |      |   |   |   |
|   |    |     |    | 田尾鄉  | 饒平厝  | 二等 |              |      |   |   |   |
|   |    |     |    | 埤頭鄉  | 小埔心  | 二等 |              |      |   |   |   |
|   |    |     |    | 芳苑鄉  | 芳苑   | 二等 |              |      |   |   |   |
|   |    |     |    | 大城鄉  | 大城   | 二等 |              |      |   |   |   |
|   |    |     |    | 竹塘鄉  | 竹塘   | 三等 |              |      |   |   |   |
|   |    |     |    | 溪州鄉  | 溪州   | 二等 |              |      |   |   |   |
| 南 | 投  | 區   | 南  | 投    | 鎮    | 二  |              |      |   |   |   |
|   |    |     |    | 南投鎮  | 康壽里  | 一等 |              |      |   |   |   |
|   |    |     |    | 草屯鎮  | 草屯   | 一等 |              |      |   |   |   |
|   |    |     |    | 中寮鄉  | 鄉親寮  | 二等 |              |      |   |   |   |



| 區署名稱 | 所在地 | 等級 | 鄉鎮名稱         | 所在地 | 等級 | 面積<br>(平方公里) | 村里鄰戶口數 |        |         | 備註       |          |
|------|-----|----|--------------|-----|----|--------------|--------|--------|---------|----------|----------|
|      |     |    |              |     |    |              | 村(里)   | 鄰      | 戶       |          | 人口       |
| 新高區  | 集集鎮 | 三等 | 名間鄉          | 中正村 | 二等 |              |        |        |         |          |          |
|      |     |    | 集集鎮          | 街子尾 | 一等 |              |        |        |         |          |          |
|      |     |    | 魚池鄉          | 魚池村 | 二等 |              |        |        |         |          |          |
|      |     |    | 信義鄉          | 和平村 | 山地 |              |        |        |         |          |          |
| 能高區  | 埔里鎮 | 三等 | 埔里鎮          | 茄苳脚 | 一等 |              |        |        |         |          |          |
|      |     |    | 國姓鄉          | 石門村 | 三等 |              |        |        |         |          |          |
|      |     |    | 仁愛鄉          |     | 山地 |              |        |        |         |          |          |
|      |     |    | 竹山區          | 竹山鎮 | 三等 |              |        |        |         |          |          |
|      |     |    | 竹山鎮          | 竹山  | 一等 |              |        |        |         |          |          |
|      |     |    | 鹿谷鄉          | 鹿谷  | 二等 |              |        |        |         |          |          |
| 全縣合計 | 10區 |    | 60鄉鎮(鎮18鄉42) |     |    | 7,287.5824   | 1,106  | 12,653 | 195,590 | 1247,306 | 1946年12月 |

附註：(1)●員林諸鎮鄉係直轄於台中縣

(2)材料來源區鄉鎮名稱地址及等級係根據1946年12月出版『台灣五十一年來統計提要』



## (四)台南縣各區鄉鎮概況表

| 區署名稱 | 所在地 | 等級 | 鄉鎮名稱 | 所在地 | 等級 | 面積<br>(平方公里) | 村里鄰戶口數 |       |        |         | 備 | 註 |
|------|-----|----|------|-----|----|--------------|--------|-------|--------|---------|---|---|
|      |     |    |      |     |    |              | 村(里)   | 鄰     | 戶      | 人口      |   |   |
| 新豐區  | 歸仁  | 一等 |      |     |    | 264.5557     | 72     | 1,011 | 14,041 | 78,248  |   |   |
|      |     |    | 仁德鄉  | 仁德  | 二等 | 50.7664      | 15     | 230   | 2,928  | 17,418  |   |   |
|      |     |    | 歸仁鄉  | 歸仁  | 一等 | 55.7913      | 17     | 262   | 3,198  | 19,131  |   |   |
|      |     |    | 關廟鄉  | 關廟  | 二等 | 53.6413      | 17     | 187   | 2,746  | 17,209  |   |   |
|      |     |    | 龍崎鄉  | 崎頂  | 三等 | 64.0814      | 8      | 88    | 998    | 5,518   |   |   |
|      |     |    | 永康鄉  | 永康  | 二等 | 40.2753      | 15     | 244   | 3,171  | 18,962  |   |   |
| 新化區  | 新化  | 一等 |      |     |    | 656.7453     | 99     | 1,380 | 17,350 | 108,388 |   |   |
|      |     |    | 新化鎮  | 新化  | 一等 | 62.0579      | 17     | 238   | 2,821  | 17,877  |   |   |
|      |     |    | 善化鎮  | 善化  | 二等 | 49.4955      | 20     | 257   | 3,214  | 23,352  |   |   |
|      |     |    | 新市鄉  | 新市  | 三等 | 39.9884      | 11     | 140   | 1,879  | 11,130  |   |   |
|      |     |    | 安定鄉  | 安定  | 二等 | 37.0842      | 14     | 257   | 3,369  | 19,766  |   |   |
|      |     |    | 山上鄉  | 山上  | 三等 | 35.6992      | 7      | 83    | 1,029  | 5,942   |   |   |
|      |     |    | 玉井鄉  | 玉井  | 三等 | 76.3662      | 10     | 132   | 1,749  | 10,517  |   |   |
|      |     |    | 楠西鄉  | 楠西  | 三等 | 109.6316     | 6      | 70    | 898    | 5,162   |   |   |
|      |     |    | 南化鄉  | 南化  | 三等 | 171.5198     | 7      | 97    | 1,140  | 6,826   |   |   |
| 曾文區  | 麻豆  | 二等 | 左鎮鄉  | 左鎮  | 三等 | 74.9025      | 7      | 106   | 1,251  | 7,816   |   |   |
|      |     |    | 麻豆鎮  | 麻豆  | 一等 | 53.9744      | 29     | 440   | 5,673  | 35,040  |   |   |



| 區署名稱         | 所在地 | 等級 | 鄉鎮名稱 | 所在地     | 等級 | 面積<br>(平方公里) | 村里鄰戶口數 |          |        | 備註      |             |         |  |
|--------------|-----|----|------|---------|----|--------------|--------|----------|--------|---------|-------------|---------|--|
|              |     |    |      |         |    |              | 村(里)   | 鄰        | 戶      |         | 人口          |         |  |
| 北門區          | 佳里  | 一等 | 下營鄉  | 下營      | 二等 | 33.5291      | 15     | 234      | 3,042  | 19,731  |             |         |  |
|              |     |    | 六甲鄉  | 六甲      | 三等 | 67.5471      | 11     | 160      | 2,119  | 13,489  |             |         |  |
|              |     |    | 官田鄉  | 官田      | 三等 | 70.7953      | 10     | 146      | 1,871  | 10,831  |             |         |  |
|              |     |    | 大內鄉  | 大內      | 三等 | 70.3125      | 10     | 135      | 1,703  | 10,139  |             |         |  |
|              |     |    |      |         |    |              |        | 310.5099 | 128    | 1,689   | 21,619      | 139,637 |  |
|              |     |    | 佳里鎮  | 佳里      | 一等 | 39.0291      | 21     | 321      | 4,816  | 30,452  |             |         |  |
|              |     |    | 西港鄉  | 西港      | 二等 | 33.7666      | 13     | 194      | 2,567  | 15,617  |             |         |  |
|              |     |    | 七股鄉  | 七股      | 二等 | 97.7233      | 25     | 276      | 3,613  | 25,808  |             |         |  |
|              |     |    | 將軍鄉  | 漚汪      | 二等 | 41.9796      | 24     | 347      | 3,941  | 25,119  |             |         |  |
|              |     |    | 北門鄉  | 北門      | 二等 | 44.1003      | 17     | 230      | 2,411  | 16,586  |             |         |  |
| 新營區<br>(直轄區) |     |    | 學甲鄉  | 學甲      | 二等 | 53.9050      | 28     | 321      | 4,271  | 26,055  |             |         |  |
|              |     |    |      |         |    | 475.6183     | 123    | 1,684    | 23,619 | 141,647 | 新營區已撤銷併入北門區 |         |  |
|              |     |    | 新營鎮  | 新營      | 一等 | 38.5386      | 24     | 341      | 5,135  | 29,959  |             |         |  |
|              |     |    | 鹽水鎮  | 鹽水      | 二等 | 52.2455      | 24     | 304      | 4,358  | 25,982  |             |         |  |
|              |     |    | 白河鎮  | 白河      | 二等 | 126.4046     | 25     | 343      | 4,641  | 26,606  |             |         |  |
|              |     |    | 柳營鄉  | 柳營      | 三等 | 61.2929      | 12     | 179      | 2,388  | 14,946  |             |         |  |
|              |     |    | 後壁鄉  | 後壁      | 二等 | 72.2189      | 22     | 260      | 3,877  | 24,648  |             |         |  |
|              |     |    | 東山鄉  | 東山      | 二等 | 124.9178     | 16     | 257      | 3,220  | 19,506  |             |         |  |
|              |     |    |      |         |    | 1,378.8645   | 155    | 2,018    | 27,623 | 164,596 |             |         |  |
|              |     |    | 嘉義區  | 民雄      | 一等 |              |        |          |        |         |             |         |  |
|              | 大林鎮 | 大林 | 二等   | 64.1663 | 20 | 240          | 3,637  | 23,338   |        |         |             |         |  |





| 區署名稱 | 所在地 | 等級 | 鄉鎮名稱 | 所在地 | 等級 | 面積<br>(平方公里) | 村里鄰戶口數 |       |        | 備註      |    |
|------|-----|----|------|-----|----|--------------|--------|-------|--------|---------|----|
|      |     |    |      |     |    |              | 村(里)   | 鄰     | 戶      |         | 人口 |
|      |     |    | 民雄鄉  | 民雄  | 一等 | 85.4969      | 22     | 284   | 4,347  | 26,400  |    |
|      |     |    | 新港鄉  | 新港  | 二等 | 66.0495      | 23     | 328   | 4,089  | 25,609  |    |
|      |     |    | 溪口鄉  | 溪口  | 二等 | 33.0463      | 14     | 170   | 2,488  | 15,332  |    |
|      |     |    | 梅山鄉  | 梅山  | 二等 | 119.7571     | 15     | 140   | 2,717  | 16,425  |    |
|      |     |    | 竹崎鄉  | 竹崎  | 二等 | 162.2256     | 21     | 372   | 4,234  | 23,150  |    |
|      |     |    | 番路鄉  | 下坑  | 三等 | 117.5269     | 8      | 87    | 1,379  | 7,916   |    |
|      |     |    | 中埔鄉  | 中埔  | 二等 | 129.5016     | 18     | 273   | 3,200  | 18,509  |    |
|      |     |    | 大埔鄉  | 大埔  | 二等 | 173.2472     | 2      | 31    | 478    | 2,375   |    |
|      |     |    | 吳鳳鄉  | 阿里山 | 山地 | 427.8471     | 12     | 93    | 1,054  | 5,487   |    |
| 斗六區  | 斗六  | 二等 |      |     |    | 463.8023     | 112    | 1,583 | 21,284 | 145,343 |    |
|      |     |    | 斗六鎮  | 斗六  | 一等 | 93.7151      | 31     | 457   | 6,096  | 36,665  |    |
|      |     |    | 斗南鎮  | 斗南  | 二等 | 48.1505      | 22     | 311   | 4,096  | 26,383  |    |
|      |     |    | 古坑鄉  | 古坑  | 二等 | 166.6039     | 20     | 310   | 3,852  | 25,275  |    |
|      |     |    | 大埤鄉  | 大埤  | 二等 | 45.8771      | 15     | 195   | 2,836  | 18,202  |    |
|      |     |    | 蔴桐鄉  | 蔴桐  | 二等 | 62.5962      | 14     | 180   | 2,571  | 18,194  |    |
|      |     |    | 林內鄉  | 林內  | 二等 | 46.8575      | 10     | 130   | 1,833  | 10,624  |    |
| 虎尾區  | 虎尾  | 一等 |      |     |    | 484.2847     | 150    | 1,911 | 28,315 | 190,717 |    |
|      |     |    | 虎尾鎮  | 虎尾  | 一等 | 66.7420      | 27     | 319   | 5,377  | 33,136  |    |
|      |     |    | 西螺鎮  | 西螺  | 一等 | 51.2985      | 27     | 318   | 5,094  | 34,584  |    |
|      |     |    | 土庫鎮  | 土庫  | 一等 | 47.0212      | 17     | 229   | 3,141  | 21,560  |    |
|      |     |    | 二崙鎮  | 二崙  |    | 62.0625      | 18     | 222   | 3,475  | 23,845  |    |
|      |     |    | 崙背鄉  | 崙背  | 一等 | 47.4840      | 14     | 177   | 2,592  | 17,468  |    |
|      |     |    | 褒忠鄉  | 褒忠  |    | 37,0552      | 10     | 123   | 1,728  | 11,176  |    |



| 區署名稱  | 所在地 | 等級 | 鄉鎮名稱         | 所在地 | 等級 | 面積<br>(平方公里) | 村 里 鄰 戶 口 數 |        |         | 備         | 註 |    |
|-------|-----|----|--------------|-----|----|--------------|-------------|--------|---------|-----------|---|----|
|       |     |    |              |     |    |              | 村(里)        | 鄰      | 戶       |           |   | 人口 |
|       |     |    | 東勢鄉          | 東 勢 |    | 50.3562      | 10          | 143    | 1,847   | 13,061    |   |    |
|       |     |    | 台西鄉          | 台 西 |    | 42.0983      | 15          | 226    | 2,847   | 20,120    |   |    |
|       |     |    | 麥寮鄉          | 麥 寮 |    | 80.1668      | 12          | 154    | 2,214   | 15,767    |   |    |
| 北 港 區 | 北 港 | 二等 |              |     |    | 342.7481     | 113         | 1,431  | 20,638  | 128,018   |   |    |
|       |     |    | 山港鎮          | 山 港 | 一等 | 41.4999      | 28          | 310    | 5,430   | 33,516    |   |    |
|       |     |    | 元長鄉          | 元 長 | 二等 | 70.7074      | 21          | 269    | 3,753   | 25,562    |   |    |
|       |     |    | 四湖鄉          | 四 湖 | 二等 | 77.1189      | 19          | 251    | 3,450   | 23,985    |   |    |
|       |     |    | 口湖鄉          | 新 港 | 二等 | 80.4612      | 21          | 288    | 3,582   | 24,761    |   |    |
|       |     |    | 水林鄉          | 水 林 | 二等 | 72.9607      | 24          | 313    | 4,423   | 30,194    |   |    |
| 東 石 區 | 朴 子 | 一等 |              |     |    | 379.6625     | 142         | 1,827  | 26,448  | 169,608   |   |    |
|       |     |    | 朴子鎮          | 朴 子 | 一等 | 43.2150      | 30          | 295    | 4,511   | 27,518    |   |    |
|       |     |    | 大脚鄉          | 蒜 頭 | 一等 | 62.3599      | 26          | 292    | 5,062   | 32,785    |   |    |
|       |     |    | 東石鄉          | 東 石 | 二等 | 71.2780      | 23          | 318    | 4,412   | 30,341    |   |    |
|       |     |    | 布袋鄉          | 布 袋 | 二等 | 39.7690      | 24          | 337    | 5,024   | 33,393    |   |    |
|       |     |    | 鹿草鄉          | 鹿 草 | 二等 | 57.4894      | 15          | 244    | 2,862   | 16,748    |   |    |
|       |     |    | 義竹鄉          | 義 竹 | 二等 | 85.6512      | 24          | 341    | 4,577   | 28,823    |   |    |
| 全縣合計  | 9區  |    | 67鄉鎮(51鄉16鎮) |     |    | 5,052.9487   | 1,169       | 15,649 | 215,345 | 1,355,433 |   |    |

註：(1)區鄉鎮名稱地址面積村里及人口數均據1948年1月出版『台南縣政二年』，其人口數字係1947年12月份統計數字

(2)各區鄉鎮之鄰數及戶數，係據『台南縣統計月報』第十三期之資料，其數字係1947年4月份之統計

(3)各區鄉鎮之等級，係據『台灣省統計要覽』第一期資料



(五)高雄縣各區鄉鎮概況表

| 區署名稱       | 所在地 | 等級 | 鄉鎮名稱 | 所在地  | 等級 | 面積<br>(平方公里) | 村里鄰戶口數 |   |   | 備註 |             |
|------------|-----|----|------|------|----|--------------|--------|---|---|----|-------------|
|            |     |    |      |      |    |              | 村(里)   | 鄰 | 戶 |    | 人口          |
| 鳳山區 (直轄區)  |     |    |      |      |    |              |        |   |   |    |             |
|            |     |    | 鳳山鎮  | 鳳山   | 一等 |              |        |   |   |    | 鳳山區已撤銷併入岡山區 |
|            |     |    | 小港鄉  | 小港   | 二等 |              |        |   |   |    |             |
|            |     |    | 林園鄉  | 林子邊  | 二等 |              |        |   |   |    |             |
|            |     |    | 大寮鄉  | 大寮   | 二等 |              |        |   |   |    |             |
|            |     |    | 大樹鄉  | 槎子脚  | 二等 |              |        |   |   |    |             |
|            |     |    | 仁武鄉  | 三奶壇  | 三等 |              |        |   |   |    |             |
|            |     |    | 鳥松鄉  | 鳥松   | 三等 |              |        |   |   |    |             |
| 岡山區 岡山鎮 一等 |     |    |      |      |    |              |        |   |   |    |             |
|            |     |    | 岡山鎮  | 岡山   | 一等 |              |        |   |   |    |             |
|            |     |    | 燕巢鄉  | 枝巢村  | 三等 |              |        |   |   |    |             |
|            |     |    | 田寮鄉  | 南安老村 | 三等 |              |        |   |   |    |             |
|            |     |    | 阿蓮鄉  | 阿蓮村  | 三等 |              |        |   |   |    |             |
|            |     |    | 路竹鄉  | 路竹村  | 二等 |              |        |   |   |    |             |
|            |     |    | 湖內鄉  | 圍子內村 | 一等 |              |        |   |   |    |             |
|            |     |    | 彌陀鄉  | 彌陀村  | 一等 |              |        |   |   |    |             |
| 旗山區 旗山鎮 一等 |     |    |      |      |    |              |        |   |   |    |             |
|            |     |    | 旗山鎮  | 旗山   | 一等 |              |        |   |   |    |             |



| 區署名稱 | 所在地 | 等級 | 鄉鎮名稱 | 所在地  | 等級 | 面積<br>(平方公里) | 村里鄰戶口數 |   |   |    | 備註 |
|------|-----|----|------|------|----|--------------|--------|---|---|----|----|
|      |     |    |      |      |    |              | 村(里)   | 鄰 | 戶 | 人口 |    |
|      |     |    | 美濃鎮  | 美濃   | 一等 |              |        |   |   |    |    |
|      |     |    | 六龜鄉  | 六龜   | 三等 |              |        |   |   |    |    |
|      |     |    | 杉林鄉  | 杉林   | 三等 |              |        |   |   |    |    |
|      |     |    | 甲仙鄉  | 東阿里關 | 三等 |              |        |   |   |    |    |
|      |     |    | 內門鄉  | 內埔   | 三等 |              |        |   |   |    |    |
|      |     |    | 雅爾鄉  | 桃源   | 山地 |              |        |   |   |    |    |
|      |     |    | 多納鄉  | 多納   | 山地 |              |        |   |   |    |    |
|      |     |    | 瑪雅鄉  | 瑪雅俊  | 山地 |              |        |   |   |    |    |
| 屏東區  | 屏東市 | 一等 |      |      |    |              |        |   |   |    |    |
|      |     |    | 鹽埔鄉  | 鹽埔   | 二等 |              |        |   |   |    |    |
|      |     |    | 高樹鄉  | 高樹   | 二等 |              |        |   |   |    |    |
|      |     |    | 里港鄉  | 里港   | 三等 |              |        |   |   |    |    |
|      |     |    | 三地鄉  | 三地鹽村 | 山地 |              |        |   |   |    |    |
|      |     |    | 霧台鄉  | 霧台村  | 山地 |              |        |   |   |    |    |
| 潮州區  | 潮州鎮 | 一等 |      |      |    |              |        |   |   |    |    |
|      |     |    | 潮州鎮  | 潮州   | 一等 |              |        |   |   |    |    |
|      |     |    | 萬巒鄉  | 萬巒村  | 二等 |              |        |   |   |    |    |
|      |     |    | 內埔鄉  | 內埔村  | 二等 |              |        |   |   |    |    |
|      |     |    | 竹田鄉  | 竹田村  | 三等 |              |        |   |   |    |    |
|      |     |    | 新埤鄉  | 新埤村  | 三等 |              |        |   |   |    |    |



| 區署名稱 | 所在地 | 等級 | 鄉鎮名稱 | 所在地     | 等級 | 面積<br>(平方公里) | 村里鄰戶口數 |       |         | 備註         |
|------|-----|----|------|---------|----|--------------|--------|-------|---------|------------|
|      |     |    |      |         |    |              | 村(里)   | 鄰     | 戶       |            |
|      |     |    | 枋寮鄉  | 枋寮村     | 三等 |              |        |       |         |            |
|      |     |    | 枋山鄉  | 枋山村     | 三等 |              |        |       |         |            |
|      |     |    | 獅子鄉  | 獅子村     | 山地 |              |        |       |         |            |
|      |     |    | 春日鄉  | 春日村     | 山地 |              |        |       |         |            |
|      |     |    | 泰武鄉  | 泰武村     | 山地 |              |        |       |         |            |
|      |     |    | 瑪家鄉  | 瑪佳沙村    | 山地 |              |        |       |         |            |
|      |     |    | 來義鄉  | 來義村     | 山地 |              |        |       |         |            |
| 東港區  | 東港鎮 | 一等 |      |         |    |              |        |       |         |            |
|      |     |    | 東港鎮  | 東港      | 一等 |              |        |       |         |            |
|      |     |    | 新園鄉  | 仙公廟     | 二等 |              |        |       |         |            |
|      |     |    | 林邊鄉  | 林邊      | 二等 |              |        |       |         |            |
|      |     |    | 佳冬鄉  | 佳冬      | 二等 |              |        |       |         |            |
|      |     |    | 琉球鄉  | 琉球      | 三等 |              |        |       |         |            |
| 恆春區  | 恆春鎮 | 一等 |      |         |    |              |        |       |         |            |
|      |     |    | 恆春鎮  | 恆春北里    | 一等 |              |        |       |         |            |
|      |     |    | 車城鄉  | 車城東村    | 三等 |              |        |       |         |            |
|      |     |    | 滿州鄉  | 滿州村     | 三等 |              |        |       |         |            |
|      |     |    | 牡丹鄉  | 石門村     | 山地 |              |        |       |         |            |
| 全縣合計 |     | 6區 | 49鄉鎮 | (42鄉7鎮) |    | 5,394.0605   | 624    | 8,238 | 641,106 | (1946年12月) |

附註：(1)本表不包括縣轄市



### (六)台東縣各區鄉鎮概況表

| 區署名稱       | 所在地      | 等級 | 鄉鎮名稱        | 所在地 | 等級 | 面積         | 村里鄰戶口數 |       |        | 備註           |            |
|------------|----------|----|-------------|-----|----|------------|--------|-------|--------|--------------|------------|
|            |          |    |             |     |    |            | 村(里)   | 鄰     | 戶      |              | 人口         |
| 台東區 (直轄區)  |          |    |             |     |    |            |        |       |        |              | 據稱台東直轄區已撤銷 |
|            |          |    | 台東鎮         | 台東  | 一等 |            |        |       |        |              |            |
|            |          |    | 卑南鄉         | 卑西  | 三等 |            |        |       |        |              |            |
|            |          |    | 大麻里鄉        | 大麻里 | 三等 |            |        |       |        |              |            |
|            |          |    | 金崙鄉         | 金崙  | 山地 |            |        |       |        |              |            |
|            |          |    | 大武鄉         | 大武  | 三等 |            |        |       |        |              |            |
|            |          |    | 達仁鄉         | 上坂  | 山地 |            |        |       |        |              |            |
|            |          |    | 火燒島鄉        | 南寮  | 三等 |            |        |       |        |              |            |
|            |          |    | 紅頭嶼鄉        | 紅頭嶼 | 山地 |            |        |       |        |              |            |
| 關山區 中山路 二等 |          |    |             |     |    |            |        |       |        |              |            |
|            |          |    | 里瀧鎮         | 民生路 | 二等 |            |        |       |        |              |            |
|            |          |    | 鹿野鄉         | 鹿野  | 三等 |            |        |       |        |              |            |
|            |          |    | 延平鄉         | 武陵  | 山地 |            |        |       |        |              |            |
|            |          |    | 海瑞鄉         | 海道瑞 | 山地 |            |        |       |        |              |            |
|            |          |    | 池上鄉         | 福文  | 三等 |            |        |       |        |              |            |
| 新港區 中華路 三等 |          |    |             |     |    |            |        |       |        |              |            |
|            |          |    | 成功鎮         | 成功路 | 二等 |            |        |       |        |              |            |
|            |          |    | 東河鄉         | 東河  | 三等 |            |        |       |        |              |            |
|            |          |    | 長濱鄉         | 中山路 | 三等 |            |        |       |        |              |            |
| 全縣合計       | 3區(內直轄區) |    | 16鄉鎮(3鎮13鄉) |     |    | 3,515.2528 | 100    | 1,332 | 89,367 | (1946年7—12月) |            |



## (七)花蓮縣各區(縣轄市)鄉鎮概況表

| 區署名稱 | 所在地               | 等級 | 鄉鎮名稱 | 所在地        | 等級 | 面積 | 村里鄰戶口數 |       |        |         | 備註       |
|------|-------------------|----|------|------------|----|----|--------|-------|--------|---------|----------|
|      |                   |    |      |            |    |    | 村(里)   | 鄰     | 戶      | 人口      |          |
| 花蓮市  | 花蓮市<br>三民街<br>三八號 |    | 縣轄市  |            |    |    | 47     | 542   | 5,077  | 25,437  |          |
| 花蓮區  | (直轄區)             |    |      |            |    |    | 37     | 533   | 6,724  | 36,517  | 據稱直轄區已撤銷 |
|      |                   |    | 新城鄉  | 新城         | 三等 |    | 6      | 82    | 933    | 5,179   |          |
|      |                   |    | 士林鄉  | 士林         | 山地 |    | 6      | 98    | 1,281  | 7,127   |          |
|      |                   |    | 吉野鄉  | 慶豐         | 三等 |    | 11     | 165   | 2,090  | 12,126  |          |
|      |                   |    | 壽豐鄉  | 壽莊         | 三等 |    | 14     | 188   | 2,420  | 12,085  |          |
| 鳳林區  | 鳳林                | 三等 |      |            |    |    | 37     | 426   | 4,983  | 30,324  |          |
|      |                   |    | 鳳林鎮  | 鳳林         | 二等 |    | 17     | 195   | 2,210  | 12,371  |          |
|      |                   |    | 瑞穗鄉  | 瑞穗         | 三等 |    | 11     | 135   | 1,701  | 10,756  |          |
|      |                   |    | 豐濱鄉  | 豐濱         | 三等 |    | 3      | 40    | 448    | 3,498   |          |
|      |                   |    | 萬里鄉  | 萬里橋        | 山地 |    | 6      | 56    | 624    | 3,699   |          |
| 玉里區  | 玉里                | 三等 |      |            |    |    | 36     | 587   | 6,090  | 37,231  |          |
|      |                   |    | 玉里鎮  | 玉里         | 二等 |    | 20     | 307   | 3,128  | 19,124  |          |
|      |                   |    | 富里鄉  | 富里         | 三等 |    | 11     | 222   | 2,327  | 13,685  |          |
|      |                   |    | 太平鄉  | 卓溪         | 山地 |    | 5      | 58    | 635    | 4,422   |          |
| 全縣合計 | 3區(內直轄區1)         |    | 縣轄市  | 11鄉鎮(2鎮9鄉) |    |    | 157    | 2,088 | 22,874 | 129,509 |          |

附註：材料來源：1946年上半年『花蓮縣政府工作概況』



(八)澎湖縣各區鄉鎮概況表

| 區署名稱 | 所在地 | 等級 | 鄉鎮名稱         | 所在地  | 等級 | 面積<br>(平方公里) | 村里鄰戶口數 |       |        |        | 備 | 註 |
|------|-----|----|--------------|------|----|--------------|--------|-------|--------|--------|---|---|
|      |     |    |              |      |    |              | 村(里)   | 鄰     | 戶      | 人口     |   |   |
|      |     |    | 馬公鎮          | 重慶里  | 二等 |              | 21     | 343   | 3,864  | 25,563 |   |   |
|      |     |    | 湖西鄉          | 湖西村  | 三等 |              | 13     | 211   | 2,094  | 13,773 |   |   |
|      |     |    | 白沙鄉          | 大赤崁村 | 三等 |              | 11     | 169   | 1,735  | 10,951 |   |   |
|      |     |    | 西嶼鄉          | 小池角村 | 三等 |              | 8      | 129   | 1,754  | 9,898  |   |   |
|      |     |    | 望安鄉          | 東望安村 | 一等 |              | 8      | 124   | 1,372  | 8,690  |   |   |
|      |     |    | 大嶼鄉          | 中平村  | 三等 |              | 3      | 54    | 684    | 4,468  |   |   |
| 全縣合計 |     |    | 6 鄉鎮(5 鄉1 鎮) |      |    |              | 64     | 1,030 | 11,503 | 73,343 |   |   |

附註：(1)該縣之鄉鎮直轄於縣政府

(2)材料來源：表中之等級及所在地係根據 1946 年 12 月出版台灣五十一年來統計提要 p. 344,其餘係根據 1946 年澎湖縣統計概要一書





乙、台灣省各市所轄區公所名稱及地址一覽表(九市)(1946年7月)

| 市名稱                               | 區公所名稱 | 所在地   | 市名稱 | 區公所名稱 | 所在地 |
|-----------------------------------|-------|-------|-----|-------|-----|
| 台北市                               | 大同區   | 延平路   | 新竹市 | 三民區   | 三塊厝 |
|                                   | 大延平區  | 長興街   |     | 鹽埕區   | 鹽埕  |
|                                   | 中山區   | 山西巷   |     | 鼓山區   | 田町  |
|                                   | 建成區   | 雙分巷   |     | 左營區   | 左營  |
|                                   | 古亭區   | 龍津街   |     | 楠梓區   | 楠梓  |
|                                   | 龍山區   | 溪口街   |     | 東區    | 東門口 |
|                                   | 松山區   | 松山後街  |     | 西區    | 內公館 |
|                                   | 城中區   | 城中街   |     | 南區    | 南門街 |
|                                   | 雙園區   | 滿花街   |     | 北區    | 後壁  |
|                                   | 大安區   | 東門南巷  |     | 香山區   | 牛埔  |
| 基隆市                               | 中正區   | 中正一區  | 嘉義市 | 竹東區   | 竹東  |
|                                   | 信義區   | 信一路   |     | 寶山區   | 寶山  |
|                                   | 仁愛區   | 愛一路   |     | 西門區   | 民族路 |
|                                   | 安樂區   | 樂一路   |     | 南門區   | 共和路 |
|                                   | 中山區   | 中山一路  |     | 北門區   | 民權路 |
| 台中市<br>(1947年8月<br>增西屯南屯<br>北屯三區) | 中區    | 成功路   | 屏東市 | 八竹區   | 八竹  |
|                                   | 東區    | 和平街   |     | 竹園區   | 獎園街 |
|                                   | 西南區   | 民生路   |     | 北區    | 北鎮街 |
|                                   | 南區    | 復興路   |     | 東區    | 新店街 |
|                                   | 北區    | 大同路   |     | 中山區   | 民生路 |
| 台南市                               | 東區    | 開山路   | 彰化市 | 中區    | 中華路 |
|                                   | 中區    | 中正路   |     | 南區    | 復興路 |
|                                   | 西南區   | 西門街   |     | 北區    | 中興路 |
|                                   | 南區    | 復興路   |     | 萬丹區   | 萬丹路 |
|                                   | 北區    | 光復路   |     | 長治區   | 長治路 |
| 高雄市                               | 南區    | 安南區心里 | 彰化市 | 九如區   | 九如路 |
|                                   | 安平區   | 安平路   |     | 彰化區   | 九光路 |
|                                   | 後鎮區   | 平和町   |     | 西南區   | 大永街 |
|                                   | 前鎮區   | 戲獅甲   |     | 彰南區   | 彰南街 |
|                                   | 連雅區   | 過田    |     | 彰北區   | 彰北街 |
| 新興區                               | 大港    |       |     |       |     |

(附註：材料來源：台灣省統計要覽第一期)

丙、台灣省各縣市所轄市區鄉鎮村里鄰統計表 (八縣九市)  
(1948年7月31日)

| 區域別 | 等級 | 縣市<br>轄數 | 區<br>數 | 區所<br>公數 | 鄉鎮數 |    |     | 村里數   |       |       | 鄰數     | 備考            |
|-----|----|----------|--------|----------|-----|----|-----|-------|-------|-------|--------|---------------|
|     |    |          |        |          | 鄉   | 鎮  | 合計  | 村     | 里     | 合計    |        |               |
| 統計  |    | 2        | 38     | 65       | 220 | 72 | 292 | 2,870 | 3,428 | 6,298 | 79,454 |               |
| 台北縣 | 1  | 1        | 6      |          | 26  | 16 | 42  | 355   | 390   | 745   | 10,529 |               |
| 新竹縣 | 1  |          | 7      |          | 32  | 10 | 42  | 390   | 226   | 616   | 8,822  |               |
| 台中縣 | 1  |          | 10     |          | 39  | 18 | 57  | 610   | 456   | 1,066 | 13,560 | 增18鄰          |
| 台南縣 | 1  |          | 9      |          | 52  | 15 | 67  | 808   | 364   | 1,172 | 15,665 |               |
| 高雄縣 | 1  |          | 5      |          | 43  | 7  | 50  | 502   | 136   | 638   | 8,699  | 增義仁旭海二<br>村一鄰 |
| 台東縣 | 2  |          |        |          | 13  | 3  | 16  | 75    | 25    | 100   | 1,329  |               |
| 花蓮縣 | 2  | 1        | 1      |          | 10  | 2  | 12  | 87    | 84    | 171   | 2,350  |               |
| 澎湖縣 | 2  |          |        |          | 5   | 1  | 6   | 43    | 21    | 64    | 1,030  |               |
| 台北市 | 1  |          |        | 10       |     |    |     |       | 340   | 340   | 4,199  |               |
| 基隆市 | 2  |          |        | 6        |     |    |     |       | 123   | 123   | 1,359  |               |
| 台中市 | 2  |          |        | 8        |     |    |     |       | 163   | 163   | 1,729  |               |
| 台南市 | 2  |          |        | 7        |     |    |     |       | 215   | 215   | 2,349  |               |
| 高雄市 | 2  |          |        | 10       |     |    |     |       | 304   | 304   | 2,429  |               |
| 新竹市 | 3  |          |        | 7        |     |    |     |       | 148   | 148   | 1,329  |               |
| 嘉義市 | 3  |          |        | 6        |     |    |     |       | 195   | 195   | 1,577  | 增6鄰           |
| 屏東市 | 3  |          |        | 7        |     |    |     |       | 146   | 146   | 1,568  | 增1鄰           |
| 彰化市 | 4  |          |        | 4        |     |    |     |       | 92    | 92    | 931    |               |

附註：以上台灣省各縣市所轄市區鄉鎮村里鄰統計表與以外各表(第三部份)在許多地方均有出入，雖因時間有先後，但誰屬正確當不得而知，茲且照原材料數字列載，以待查後補。



此  
页  
空  
白



# 第三編

## 台灣省司法與法制概況



此  
页  
空  
白



# 第一章 台灣司法概況

## 一 沿革及地位

台灣各法院是1945年台灣光復後，由僑司法行政部指派人員於同年十一月一日，首先接收台灣高等法院和台北地方法院，以後逐次分別接收。約於1946年底(或1947年初)增設台灣高等法院台南分院，並將嘉義、宜蘭、花蓮港三地方法院分院，正式改建獨立三地方法院。

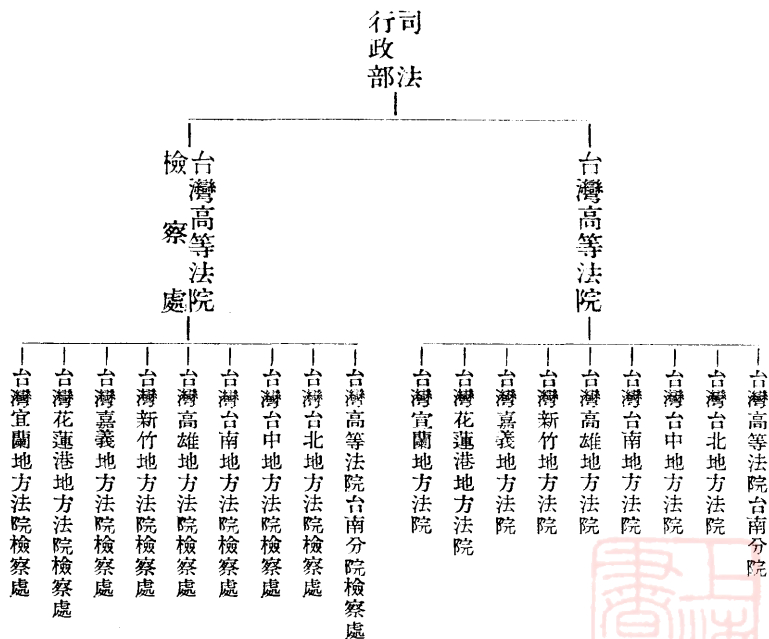
台灣由於日帝統治五十一年中，一切壓榨剝削均多數通過法律形式而完成，故意提高法院尊嚴和地位，以便於通過這種形式而欺騙台灣同胞，由於歷時半世紀，台灣同胞不免受其影響，認為法院是極尊嚴且可怕的東西，對法院處分多能服從，守法精神極佳，另一方面也是由於台胞多受國民基本教育，易於了解與接受法治的緣故。

## 二 組織及分佈

(1) 法院：台灣法院之組織與大陸其他各省相同，全省設高等法院及高等法院分院，原則上每縣設一地方法院，惟如台北縣，台南縣地區較大，則另分別設置宜蘭，嘉義兩地方法院於其內；又如澎湖地區較小，則歸併於高雄地方法院轄區內(1949年11月又進行增設)。現在台北，台中，台南，高雄，新竹，嘉義，宜蘭，花蓮港等八處均設有

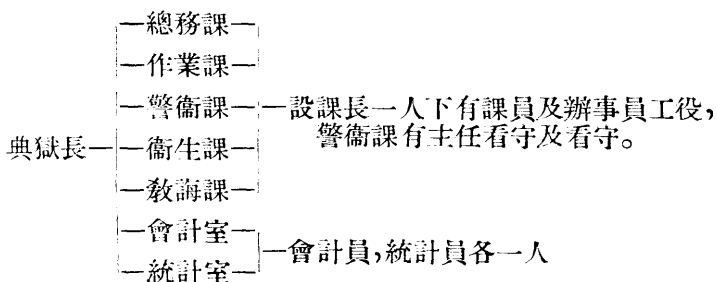
地方法院，台南並設高等法院分院，各地方法院統屬高等法院管轄，高等法院則直屬僑行政院之司法行政部。

(2) **檢察處**：高等法院分院及各地方法院內，均配置該高等法院及地方法院檢察處，統屬於高等法院所配置之高等法院檢察處，高等法院檢察處又直屬於司法行政部。法院與法院檢察處，其行政組織系統、人事、財產等均各自獨立，惟會計室相共而經費又各自劃分，在事務上又各自相互牽涉，發生緊密關係。各法院設院長一人，各法院檢察處則設首席檢察官一人，茲分列法院及法院檢察處組織系統表於下：



(3) **監獄**：台灣有台北，台中，台南，高雄，新竹少年，嘉義，花蓮港，宜蘭等監獄，屬於台灣高等法院指揮監督；有台北，台中，台南，高雄，新竹，嘉義，花蓮港，宜蘭等各地方法院看守所，附設於各該地

監獄內，由監獄典獄長兼任看守所長（惟高雄地方法院看守所與高雄監獄分開），而歸各該地地方法院及地方法院檢察處指揮監督，茲將各監獄內部組織系統列表如下：




### 三 人事及職工人數

茲抄附1946年10月職員統計表以資參考；唯最近以來各法院職工均大有增加絕無減少，並增設之台南高等法院分院尚不在內，其中以嘉義，花蓮港，宜蘭三地方法院分院改為獨立地方法院增加比例數最大，例如宜蘭原統計為廿一人現則有四十五人左右，各監獄情況亦大略相同。

#### 甲、法院及檢察處部份：

|         | 總計  | 院長 | 首席<br>檢察官 | 庭長 | 推事 | 檢察官 | 書記<br>官長 | 主任<br>書記官 | 人事<br>主任 |
|---------|-----|----|-----------|----|----|-----|----------|-----------|----------|
| 總計      | 625 | 9  | 7         | 10 | 36 | 19  | 9        | 7         | 1        |
| 台灣高等法院  | 150 | 1  | 1         | 2  | 6  | 3   | 1        | 1         | 1        |
| 台北地方法院  | 109 | 1  | 1         | 2  | 8  | 4   | 1        | 1         |          |
| 宜蘭地方法院  | 21  | 1  | 1         | —  | 1  | —   | 1        | —         | —        |
| 花蓮港地方法院 | 24  | 1  | —         | —  | 1  | 1   | 1        | 1         | —        |
| 新竹地方法院  | 57  | 1  | 1         | 1  | 3  | 2   | 1        | 1         | —        |
| 台中地方法院  | 70  | 1  | 1         | 1  | 5  | 3   | 1        | 1         | —        |
| 台南地方法院  | 73  | 1  | 1         | 1  | 5  | 3   | 1        | 1         | —        |
| 嘉義地方法院  | 42  | 1  | —         | 3  | 2  | 1   | 1        | —         | —        |
| 高雄地方法院  | 79  | 1  | 1         | —  | 5  | 2   | 1        | 1         | —        |





|         | 會計主任 | 統計主任 | 主科書記官 | 書記官 | 通譯 | 雇員  | 執達員 | 法警長 | 法警 | 庭丁 |
|---------|------|------|-------|-----|----|-----|-----|-----|----|----|
| 總計      | 1    | 1    | 5     | 171 | 45 | 161 | 30  | 9   | 60 | 44 |
| 台灣高等法院  | 1    | 1    | 5     | 42  | 10 | 46  | 10  | 1   | 10 | 8  |
| 台北地方法院  | —    | —    | —     | 30  | 9  | 27  | 4   | 1   | 10 | 10 |
| 宜蘭地方法院  | —    | —    | —     | 5   | 2  | 4   | 2   | 1   | 2  | 1  |
| 花蓮港地方法院 | —    | —    | —     | 5   | 2  | 4   | 2   | 1   | 4  | 2  |
| 新竹地方法院  | —    | —    | —     | 16  | 4  | 14  | 2   | 1   | 6  | 4  |
| 台中地方法院  | —    | —    | —     | 20  | 4  | 16  | 2   | 1   | 8  | 6  |
| 台南地方法院  | —    | —    | —     | 19  | 4  | 20  | 2   | 1   | 8  | 6  |
| 嘉義地方法院  | —    | —    | —     | 10  | 3  | 10  | 3   | 1   | 4  | 3  |
| 高雄地方法院  | —    | —    | —     | 24  | 7  | 20  | 3   | 1   | 8  | 5  |

## 乙、監獄部份

|        | 總計  | 典獄長 | 分監長 | 主科看守長 | 醫師 | 教誨師 | 看守長 |
|--------|-----|-----|-----|-------|----|-----|-----|
| 總計     | 805 | 4   | 4   | 12    | 8  | 8   | 17  |
| 台北監獄   | 219 | 1   | —   | 3     | 1  | 1   | 5   |
| 宜蘭監獄   | 19  | —   | 1   | —     | 1  | 1   | 1   |
| 花蓮港監獄  | 54  | —   | 1   | —     | 1  | 1   | 2   |
| 台中監獄   | 107 | 1   | —   | 3     | 1  | 1   | 2   |
| 台南監獄   | 177 | 1   | —   | 3     | 1  | 1   | 3   |
| 嘉義監獄   | 82  | —   | 1   | —     | 1  | 1   | 1   |
| 高雄監獄   | 79  | —   | 1   | —     | 1  | 1   | 2   |
| 新竹少年監獄 | 68  | 1   | —   | 3     | 1  | 1   | 1   |

|        | 藥劑士 | 候補省守長 | 教師作業 | 主任看守 | 作業教手 | 會計員 | 通譯 | 看守  |
|--------|-----|-------|------|------|------|-----|----|-----|
| 總計     | 1   | 15    | 9    | 82   | 25   | 4   | 10 | 606 |
| 台北監獄   | 1   | 2     | 4    | 26   | 10   | 1   | 3  | 160 |
| 宜蘭監獄   | —   | —     | —    | 2    | —    | —   | —  | 13  |
| 花蓮港監獄  | —   | 2     | —    | 5    | 1    | —   | 1  | 40  |
| 台中監獄   | —   | 2     | 2    | 10   | 2    | 1   | 1  | 81  |
| 台南監獄   | —   | 4     | 2    | 17   | 7    | 1   | 2  | 175 |
| 嘉義監獄   | —   | 1     | —    | 9    | 2    | —   | 1  | 65  |
| 高雄監獄   | —   | 2     | —    | 8    | 1    | —   | 1  | 62  |
| 新竹少年監獄 | —   | 1     | 1    | 5    | 2    | 1   | 1  | 50  |

註：1949年11月時各法院院長，首席檢察官，會計室主任推事，檢察官，書記官長，主任書記官等主委人員均已有的。

## 四 經費及房屋設備

台灣各法院，檢察處及監獄經費，係由台灣高等法院按月造冊由台灣省政府借支轉匯其他各法院、檢察處、監獄發薪及辦公，日後由司法行政部在台灣省政府繳國庫款項下抵撥返還，各法院所收訟訴費及罰收款項，則隨收隨即繳入代表中央銀行之台灣銀行，惟結賬期為每年一次，在此期中各法院有拖用之事實。此外各法院甚少收入，贓物以台北法院最多，宜蘭法院最少。一般說來法院經費極為困難，辦公費不敷應用。

台灣各法院因係自日帝所接收，所以一般說來房屋設備，較大陸各地法院平均水準為高，自又不能與最大都市之特別法院相比，各法院除辦公室外均有宿舍多幢，家具亦不少，尤以台灣高等法院，台北地方法院為特好，以宜蘭地方法院為最壞，其他都在水準以上。

## 五 台灣法院個別概況之表列

### (1) 台灣高等法院

- 1. 地址—台北市重慶南路
  - 2. 業務及轄區—業務，辦理不服轄區各地方法院判決而上訴之第二審案件。  
轄區，為台北，宜蘭，花蓮港，新竹，台中各地方法院轄區，行政轄區則為全省。
  - 3. 組織—院長(葛之譚)
    - 一、民事庭(庭長錢國成)—推事若干人
    - 二、刑事庭(庭長孫德耕)—推事若干人
    - 三、書記室—設書記官長一人現由胡推事兼名不詳
      - 甲、文牘科—
      - 乙、總務科—
      - 丙、監獄科—
      - 丁、民事科—
      - 戊、刑事科—
    - 四、人事室—設主任一人現任謝恭洵
    - 五、會計室—設主任一人姓陳名不詳
    - 六、統計室—設主任一人姓名不詳
- 各有主科書記官一人，下有通譯書記官錄事(雇員)工役

(2) 台灣高等法院檢察處

- 1. 地址—台北市重慶南路台灣高等法院內。
- 2. 業務及轄區—業務，辦理不服轄區各地方法院檢察處檢察官不起訴處分案件而致請再議之各案件。  
轄區，為台北，台中，新竹，宜蘭，花蓮港各地方法院轄區，惟行政方面則統轄全省各檢察處。
  - 檢察官—劉鴻儒，陳天錫等若干人。
  - 主任書記官(姓錢名不詳)一人。
- 3. 組織：—
  - 書記官若干人。
  - 人事管理員—蘇心絃
  - 法警室—法警長一人，法警若干人。

(3) 台灣高等法院台南分院

- 1. 地址—台南市
- 2. 業務及轄區—業務，辦理不服轄區各地方法院判決而上訴之第二審案件  
轄區，為台南，嘉義高雄三地方法院轄區，惟僅屬辦案 行政則不隸屬
  - 一、民事庭：庭長一人，推事若干人
  - 二、刑事庭：庭長一人，推事若干人
- 3. 組織：—
  - 設院長一人
  - 三、書記室：—
    - 甲、文牘科—
    - 乙、總務科—
    - 丙、民事科—
    - 丁、刑事科—
  - 四、會計室—主任何錫麟

各設主科書記官一人，下有通譯書記官錄事(雇員)工役

(4) 台灣高等法院台南分院檢察處

- 1. 地址—台南市台南高分院內
- 2. 業務及轄區—業務，辦理不服轄區各地方法院檢察處檢察官不起訴處分案件而致請再議之各案件  
轄區，為台南，嘉義，高雄各地方法院轄區，惟僅屬辦案 行政則不隸屬
  - 檢察官若干人
  - 主任書記官一人
- 3. 組織：—
  - 書記官—金宗發等若干人
  - 通譯若干人
  - 其他



- 1.地址—台北市重慶南路台灣高等法院內
- 2.業務及轄區—業務，辦理台北市，基隆市，及台北縣除宜蘭羅東，蘇沃，三區以外各區內民刑事第一審案件

(5) 台灣台北—  
地方法院

- 一、民事庭：庭長一人，推事駱繼堯等若干人
  - 二、刑事庭：庭長一人，推事王瑞琳等若干人
  - 三、公證人一人
  - 四、公設辯護人一人
  - 3. 組織：—
    - 院 長 (涂懷楷)
    - 五、書記室：—
      - 甲、文牘科—
      - 乙、總務科—
      - 丙、民事科—
      - 丁、刑事科—
    - 六、會計室—主任一人
    - 七、統計室—統計員一人
- 各設主科書記官一人，下有通譯書記官若干人(雇員)工役

- 1.地址—台北市重慶南路台灣高等法院內
- 2.業務及轄區—業務辦理轄區內刑事偵查，執行案件  
轄區與台北地方法院同

(6) 台灣台北—  
地方法院  
檢察處

- 檢察官章琳等若干人
- 3. 組織：—
  - 首席檢察官 (沙宗棠)
  - 主任書記官一人
  - 書記官通譯各若干人
  - 法警室—法警長一人，法警若干人

- 1.地址—新竹市
- 2.業務及轄—業務，辦理轄區民刑事第一審案件  
轄區，為新竹縣

(7) 台灣新竹—  
地方法院

- 一、民事庭：庭長一人—
  - 二、刑事庭：庭長一人—
  - 3. 組織：—
    - 院長姓朱名不詳
    - 三、書記室：—
      - 甲、文牘科—
      - 乙、總務科—
      - 丙、民事科—
      - 丁、刑事科—
    - 四、會計室—主任一人
- 推事若干人，有庭長戴尼貴一人，不詳係民庭亦刑庭
- 各設主科書記官一人，通譯書記官，雇員，工役各若干人

(8) 台灣新竹  
地方法院  
檢察處

- 1.地址—新竹市，台灣新竹地方法院內
- 2.業務及轄區—業務辦理轄區內刑事偵查案件  
轄區與新竹地方法院同
- 3.組織：—
  - 檢察官浦德生等若干人
  - 主任書記官一人
  - 書記官雇員工役各若干人
  - 通譯若干人
  - 法警室——法警長一人——法警若干人

(9) 台灣台中  
地方法院

- 1.地址—台中市
  - 2.業務及轄區—業務辦理轄區內民刑事第一處案件  
轄區，台中市，台中縣
  - 組織：院長— (池彪)
    - 一、民事庭—
      - 各設庭長一人，推事史英等若干人
    - 二、刑事庭—
    - 三、書記室—
      - 甲、文牘科—
      - 乙、總務科—
      - 丙、民事科—
      - 丁、刑事科—
    - 四、會計室—主任一人
- 主科書設官各一人，書記官、通譯、雇員各若干人

(10) 台灣台中  
地方法院  
檢察處

- 1.地址—台中市台中地方法院內
- 2.業務及轄區—辦理轄區內刑事偵查案件  
轄區與台中地方法院同
- 3.組織：—
  - 檢察官沈欣蓀等若干人
  - 主任書記官一人
  - 書記官若干人
  - 通譯若干人
  - 法警室——法警長一人——法警若干人



(11) 台灣台南地方法院

- 1. 地址—台南市
- 2. 業務及轄區—辦理轄區內民刑事第一審案件  
轄區與嘉義地方法院劃分不詳 大約是台南市及 除嘉義市嘉義區以外台南縣各區
- 3. 組織：—
  - 院長 (廖山彥)
  - 三、書記室—書記官長一人
    - 一、民事庭—各設庭長一人有區榮星庭長不知屬刑庭亦民庭推事若干人
    - 二、刑事庭—
    - 甲、文牘科—
    - 乙、總務科—
    - 丙、民事科—
    - 丁、刑事科—
  - 四、會計室—主任一人

主科書記官一人，通譯，書記官，雇員各若干人

(12) 台灣台南地方法院檢察處

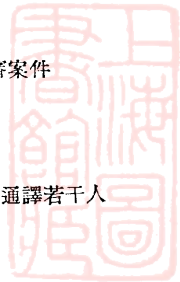
- 1. 地址—台南市台南地方法院內
- 2. 業務及整區—業務轄區內民刑第一審案件  
轄區與台南地方法院同
- 檢察官若干人
- 主任書記官一人
- 3. 組織：—
  - 書記官若干人
  - 通譯林榮鋒等若干人
  - 法警室—法警長一人—法警若干人

(13) 台灣高雄地方法院

- 1. 地址—高雄市
- 2. 業務及轄區—轄區內民刑事第一審案件  
管轄高雄市，屏東市，高雄縣，澎湖縣
- 3. 組織：—
  - 院長一人
  - 三、書記官—書記官長一人
    - 一、民事庭—庭長顧季雲，推事楊鳴鐸等若干人
    - 二、刑事庭—
    - 甲、文牘科—
    - 乙、總務科—
    - 丙、民事科—
    - 丁、刑事科—
  - 四、會計室—主任姓翁一人

主科書記官各一人，通譯，書記官各若干人

- (14) 台灣高雄地方法院檢察處
- 1. 地址—高雄市高雄地方法院內原高雄州廳
  - 2. 業務及轄區—辦理轄區內刑事偵查案件  
轄區與高雄地方法院同
  - 3. 組織：—
    - 檢察官楊大器、龔偉英等若干人
    - 主任書記官一人
    - 書記官、通譯各若干人
    - 法警室——法警長一人——法警若干人
- (15) 台灣嘉義地方法院
- 1. 地址—嘉義市，日治時代原屬台南地方法院支部光復後初期改為分院約於1947年初始改為正式獨立法院
  - 2. 業務及轄區—業務為轄區內民刑事第一審案件  
轄區—大約為嘉義市，台南縣嘉義區參見台南地方法院轄區
  - 3. 組織：—
    - 推事—刁大材等二人
    - 書記官長一人，書記官，通譯各若干人，亦有總務文牘民刑等科之設置，人員不齊
    - 會計室——主任一人
- (16) 台灣嘉義地方法院檢察處
- 1. 地址—嘉義市，沿革同嘉義地方法院
  - 2. 業務及轄區—業務轄區內刑事偵查案件  
轄區—與嘉義地方法院同
  - 3. 組織：—
    - 檢察官若干人
    - 通譯，主任書記官各一人，書記官，若干人
    - 法警室——法警長一人——法警若干人
- (17) 台灣花蓮港地方法院
- 1. 地址—花蓮港，日治時代為台北地方法院支部光復後特改正式獨立法院
  - 2. 業務及轄區—辦理轄區民刑事第一審案件  
轄區—花蓮市，花蓮縣，台東縣
  - 3. 組織：—
    - 推事閻寶斌一人
    - 書記官長一人書記官，通譯若干人
    - 會計室主任一人



(18) 台灣花蓮港地方法院檢察處

- 1. 地址—花蓮港，沿革同花蓮港地方法院
- 2. 業務及轄區—辦理轄區內刑偵查案件  
轄區同花蓮港地方法院
- 3. 組織：—
  - 檢察官劉道生一人
  - 主任書記官羅必達
  - 書記官若干人
  - 通譯一人
  - 法警室——法警長一人

(19) 台灣宜蘭地方法院

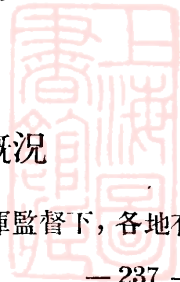
- 1. 地址—台北縣宜蘭市渭水路，日治時代原為台北地方法院支部光復後改分院約於1947年和改正式法院
- 2. 業務及轄區—業務為轄區內民刑事第一審案件  
轄區—台北縣，宜蘭，羅東，蘇澳三區
- 3. 組織：—
  - 推事汪文榮一人
  - 書記官長姓周，書記官有賴錦壽，陳源汀
  - 楊火臨等通譯姓邱
  - 會計室主任姓陳

(20) 台灣宜蘭地方法院檢察處

- 1. 地址—宜蘭市渭水路，沿革同宜蘭地方法院
- 2. 業務及轄區—業務轄區內刑事偵查案件  
轄區同宜蘭地方法院
- 3. 組織：—
  - 檢察官李歸坵一人
  - 主任書記官王亞彪
  - 書記官包雲龍等三人
  - 通譯江德順一人
  - 法警共三人

## 六 台灣司法保護事業概況

日治時期，在總督府法務部及高等法院指揮監督下，各地有司





法保護組織，其目的係對出獄者資助回鄉或授以技能俾能自謀生活，減少重犯。中心機構有「台灣司法保護事業聯盟」，各州廳有「州廳保護會」，及其他保護組織等，全省共約三百所。其經費由其所控制的固定財產支出。國民黨劫收後，於1946年11月成立「省司法保護會」，繼在各縣市成立分會，由法制委員會及高等法院主持，1947年5月單獨屬於高等法院指導。

據1947年6月台灣省政府施政報告記載：偽國民政府舉行大赦時，該會與省參議會會同救濟大赦出獄人，籌措經費一百萬元（民政處四十萬，高等法院四十萬，司法保護會二十萬），衣服一千五百套，棉被一千五百條及肥皂四千五百塊（由善後救濟署供給），救濟四千多人；但事實上，該會工作，只作為裝飾而已。



## 第二章 法制概況

台灣淪陷爲日帝殖民地後，1896年頒佈日本法律第六十三號（所謂「六三法」），予台灣總督以公佈「有法律効力」的命令的職權，在總督府內設法務部和官房審議室。國民黨接收台灣時，根據「台灣接管計劃綱要」通則第五款規定，除國民黨一切法令均適用外，台灣行政長官有權制頒暫行法規，並設立法制委員會，進行本省法規之草擬、審查、修正和制定單行規章、解釋，並翻印日本法規等事宜。1947年5月該會撤銷，成立法制室由省政府祕書處管理。（請參閱8頁法制室一項）

### 法 制 室

1. 地 址：
2. 主管人事：
3. 組 織：
4. 職 權：（1）本省行政法規之草擬，審查、修改及解釋。  
（2）日本治時代諸法令之整理。  
（3）人民控告官吏案件之審議與各機關處理事務時，參與法律上意見。

（註：原法制委員會尚有（1）司法保護事業之領導（現改歸高等法院）及（2）訴願審議委員會的領導（現改成立省政府訴願審議委員會）的職權。

上海图书馆藏书



A541 212 0016 0892B





非賣品