

DICCIONARIO GEOGRÁFICO
UNIVERSAL.

—
PARTE I.

IMPRESA DE LACHEVARDIERE,
CALLE DEL COLOMBIER, N° 30. — EN PARIS.

DICCIONARIO

GEOGRÁFICO UNIVERSAL,

QUE CONTIENE LA DESCRIPCIÓN DE TODOS LOS PAISES
DE LAS CINCO PARTES DEL MUNDO,

COORDINADO CON ARREGLO A LA GEOGRAFÍA UNIVERSAL

DE M. MALTE-BRUN,

Y EN VISTA DE LOS DICCIONARIOS MAS MODERNOS
QUE SE HAN PUBLICADO HASTA EL DIA, INCLUSO EL DEL SEÑOR MIÑANO
POR LA PARTE DE ESPAÑA Y PORTUGAL:

CON SIETE MAPAS GEOGRÁFICOS,

Por una Sociedad de Literatos.

PARTE PRIMERA.

PARIS,

LIBRERÍA DE MAME Y DELAUNAY-VALLÉE,
CALLE GUÉNÉGAUD, N^o 25.

1828.

Digitized by the Internet Archive
in 2016 with funding from
Wellcome Library

PROLOGO.


Acaso nunca se ha ofrecido un momento mas oportuno que el presente , para la publicacion de un nuevo diccionario de geografía , porque en ninguna época de los tiempos modernos ha experimentado el mundo alteraciones políticas tan violentas. En efecto , las opiniones , las instituciones y el poder han padecido mudanzas muy extraordinarias. Un nuevo sistema de política se ha adoptado ; varios estados han sido desmembrados , algunos fundados y otros restablecidos bajo sus antiguas bases. Además , se han esparcido viajeros por todas partes , que han publicado el resultado de sus observaciones. Muchas cuestiones geográficas se han aclarado , y se han explicado varios fenómenos singulares de una manera satisfactoria ; el aspecto moral de las naciones se ha conocido mejor , y se ha descrito con mas veracidad que en ninguna otra época ; las variaciones ocurridas en los hábitos y costumbres de los pueblos , así como su influencia política se han definido con mas exactitud ; en fin , errores clásicos han sido remplazados por importantes verdades manifestadas en toda su claridad.

Tantos sucesos ocurridos en el espacio de algunos años , reunidos á las vicisitudes físicas que continuamente experimenta el globo , han necesariamente envejecido muchas obras geográficas , por otra parte recomendables , que hacian conocer cada dia la necesidad de un diccionario que , formado con método , segun las relaciones mas recientes , encerrase nociones precisas acerca del estado actual de los diferentes paises del mundo , y con mucha mas razon en nuestro idioma , que casi puede decirse carecia absolutamente de una obra tan útil y necesaria para toda clase de personas.

Este es el trabajo que hemos emprendido y continuado con la perseverancia y el cuidado que exigia semejante tarea : y para lograrlo con mas acierto , hemos echado mano de todo cuanto se ha publicado desde algunos años , mas digno de atencion , sobre la geografía , entre las naciones ilustradas de ambos hemisferios ; lisonjeándonos que á la exactitud y á la novedad de los detalles se

reconocerá la exactitud de las noticias de que nos hemos valido. Despues de haber hecho la descripcion detallada de cada pais, segun su mas reciente circunscripcion, manifestamos sus producciones, sus recursos territoriales é industriales; hablamos de su gobierno, de las leyes que le rigen, de la religion que se observa, y de los monumentos, tanto antiguos como modernos, que encierra; del estado en que se hallan las artes, las ciencias y la literatura; del comercio; de los habitantes y de sus cualidades características, tanto físicas como morales; referimos tambien su historia, las revoluciones que ha experimentado, las circunstancias notables que tienen relacion con su existencia política, que interesan á su gloria, etc. Cuando describimos los pueblos, hacemos tambien mencion de los acaecimientos memorables que en ellos han sucedido. Y como el principal mérito de un libro consiste en hacer agradable su lectura, hemos ordenado nuestra relacion en términos que pueda hacerse tolerable una materia tan árida por sí misma. En una palabra, no hemos omitido nada de cuanto podia dar á una obra de esta clase todo el grado de interes y de utilidad posible.

No obstante, por mas laboriosas que hayan sido nuestras investigaciones y por mucho cuidado que hayamos tenido en la redaccion de la obra, estamos distantes de lisongearnos que se halle exenta de errores: eso seria aspirar demasiado, especialmente en el diccionario de una ciencia sujeta á tantas variaciones: porque en este cuadro tan móvil, un geógrafo sucede á otro, y el monumento que levanta, siempre imperfecto, pierde y adquiere sin cesar. Pero lo que podemos asegurar á nuestros lectores, es que hemos hecho todo cuanto ha dependido de nuestra parte, para evitar los defectos que se han notado en los que nos han precedido en la carrera: felices si nuestros esfuerzos producen el resultado que nos hemos propuesto.



INTRODUCCION

A LA GEOGRAFIA.

Supónese el universo compuesto de una infinidad de sistemas, de cuyo número el que exige mas nuestra atencion, es el solar, en razon á que se halla mas inmediatamente en nuestra esfera de observacion.

El sistema solar comprende el sol, los planetas y los satélites.

El sol es un globo inmenso colocado poco mas ó menos en el centro del sistema, que distribuye la luz y el calor á los mundos planetarios que giran al rededor de él; y es con corta diferencia un millon de veces mayor que la tierra que habitamos.

Los planetas son unos cuerpos esféricos que se mueven al rededor del sol formando unas órbitas casi circulares que reflejan su luz; y son Mercurio, Venus, la tierra, Marte, Júpiter, Saturno, Herschel, Ceres, Palas, Juno y Vesta. De estos diferentes planetas Mercurio es el mas próximo al sol y Herschel el mas distante.

Los satélites son unos planetas secundarios que se mueven al rededor de los principales, en los mismos términos que estos ejecutan sus revoluciones al rededor del sol. La tierra tiene un satélite, que es la luna; Júpiter tiene cuatro, Saturno siete y Herschel seis.

Los demas cuerpos celestes son las estrellas fijas y los cometas. Las estrellas fijas no cambian de posicion entre sí, como los planetas; y como brillan de su propio resplandor, es probable sean otros tantos soles, centros de otros sistemas. Los cometas son unos cuerpos que se mueven al rededor del sol describiendo unas órbitas muy elípticas y dejan tras sí grandes rayos de luz, á los cuales se dá el nombre de cola. Poco ha han aparecido varios en nuestro hemisferio.

Definiciones geográficas.

La geografía es la ciencia cuyo objeto es la descripcion del globo, bien sea que consideremos la forma y la disposicion de las tierras y de las aguas que cubren su superficie, ó bien sea bajo el aspecto de las subdivisiones que han hecho los diversos puebls que le habitan. El globo está formado de tierra y agua. La tierra se divide en continentes, islas, penínsulas, istmos, promontorios, y costas; el agua en océanos, mares, golfos, estrechos, rios, lagos, etc.

Se dá el nombre de continente á una grande extension de tierra que no está costeadá ni rodeada por el mar, como la Europa, el Asia, etc.

Una isla es un espacio de tierra rodeado de agua por todas partes, como la Inglaterra, la Sicilia, etc.

Península es una porcion de tierra rodeada de agua, menos por una parte; como la España y el Portugal, la Italia, etc.

Istmo es una lengua de tierra entre dos mares, que reúne una península á un continente, como el istmo de Suez, el de Panamá, etc.

Promontorio es una extension de tierra que se adelanta en el mar, y á cuyo extremo se le dá el nombre de cabo, como por ejemplo el cabo de Buena Esperanza.

Se dá el nombre de costa ó ribera á las tierras que se extienden á lo largo de la orilla del mar.

Un monte es una gran masa de tierra ó de piedra que se levanta sobre el resto del globo, como los Pirineos, los Alpes, los Andes, etc.

Un océano es una vasta extension de agua que abraza los grandes continentes de la tierra; como el Atlántico, el Océano Pacífico, etc.

Un mar es una extension de agua menos considerable que comunica con el Océano, como el Mediterráneo, el mar Báltico, etc.

Un golfo ó bahía es una porcion de mar que se adelanta en la tierra, como el golfo de Venecia, el de Méjico, etc.

El estrecho es un brazo de mar entre dos costas opuestas, por cuyo medio se comunican dos mares, como el de Gibraltar, el de la Mancha, etc.

El rio es un conjunto ó reunion de agua que corre en un alveo desde el sitio que se llama su nacimiento, hasta que desagua en otro rio ó en el mar.

Se llama arroyo una corriente de agua menos considerable, y canal un rio artificial construido para facilitar las comunicaciones.

El lago es un gran depósito de agua rodeado de tierra por todas partes, como el lago de Ginebra y el de Constanza. Un pantano es un sitio bajo donde las aguas se reúnen y se estancan por falta de desagüe. Se dá tambien este nombre á ciertos parages bajos y húmedos.

De la division de la tierra.

La tierra se halla dividida en 5 grandes partes, que son la Europa, el Asia, el Africa y la América con las islas que las son anejas; y la quinta con el nombre de Oceania que se divide en Australasia y Polynesia.

Las solas partes de la tierra conocidas por los antiguos eran la Europa, el Asia y el Africa; de ahí viene que algunas veces se las dé el nombre de Antiguo Mundo, así como á la América, cuyo descubrimiento es todavía bastante reciente, se la llama Nuevo Mundo.

Si se dividen todos los habitantes de la tierra en partes iguales, se verá que los cristianos componen cinco de estas partes, los indios una, los paganos ocho y los mahometanos seis.

El número de los habitantes en el dia existentes en la tierra, se valúa, segun los cálculos mas exactos, á ochocientos noventa y dos millones: á saber: la Europa 180, el Asia 550, el Africa 120, la Américas 35 y la Oceania, que comprende las islas del grande Océano 7.

De la division política de la tierra.

La tierra, considerada bajo el aspecto político, se halla dividida en imperios, reinos, repúblicas y otros estados, y estos á su vez se subdividen en ciudades, villas, lugares, aldeas, etc.

Un imperio es una grande extension de territorio, en donde el gobierno reside en un emperador, como el imperio de Rusia. Se comprende bajo el nombre de reino un territorio gobernado por un monarca que toma el título de rey, como la Francia, la Inglaterra, etc.

Una república es un pais donde la autoridad la ejercen varios individuos. Si el poder se halla en la nobleza, se le llama gobierno aristocrático, y democrático si reside en el pueblo.

Entiéndese generalmente por un estado una porcion de territorio menos considerable que el de un reino; regularmente es gobernado por un príncipe que se halla bajo la proteccion ó dependencia de otro mas poderoso, como sucede todavía en Alemania.

Una ciudad es la reunion de un gran número de casas dispuestas en calles. Las ciudades estan fortificadas, cerradas solamente con simples muros, ó abiertas. Se dá nombre de villas á las reuniones menos considerables de casas.

Se llama lugar á la poblacion que no llega á ser villa.

La aldea es la reunion de unas cuantas casas solamente.

De los globos, mapas, etc.

Se representa la superficie de la tierra en globos, mapas ó cartas, etc.

Un globo es un cuerpo esférico, en el que las diversas partes de la tierra se hallan señaladas bajo sus verdaderas formas y posiciones, acompañadas de círculos y otros signos geográficos.

Un mapa ó carta representa la tierra sobre una superficie plana, indicando la figura de los diferentes paises, océanos, mares y rios, así como la situacion de los pueblos y otros puntos notables, juntamente con sus latitudes y longitudes.

Los mapas se orientan de manera que el norte se halle en la parte superior, el sur en la inferior, el este á la derecha y el oeste á la izquierda. Las cartas marinas ó hidrográficas tienen por objeto representar los varios océanos, mares, golfos, estrechos, rocas, bagios, bancos de arena, etc., y estan particularmente destinadas al uso de la navegacion.

Trázanse en la superficie de los globos un cierto número de círculos, de los cuales unos se llaman máximos y otros menores.

Los círculos máximos son el ecuador ó línea equinocial, los meridianos y los coluros, los cuales dividen la tierra en partes iguales.

Los círculos menores son los dos trópicos, los círculos polares y todos los paralelos de latitud; los que dividen la tierra en partes desiguales.

El ecuador es una línea que rodea el globo de oriente á occidente, ó de occidente á oriente, y se halla á igual distancia de los dos polos. Toda la parte del globo colocada al norte se llama hemisferio septentrional, y toda la parte que está al sur hemisferio austral.

La eclíptica es la línea que representa la carrera aparente del sol, y divide el ecuador, formando un ángulo de 23° y medio.

Los meridianos son unos círculos imaginarios que pasan por los polos, cortan el ecuador en ángulos rectos, y sirven para medir la longitud.

Los coluros son dos círculos que pasan por los polos y cortan el ecuador en ángulos rectos; el primero por en medio de los puntos

equinociales de aries y libra, y el otro por en medio de los puntos solisticiales de cancer y capricornio; lo que ha hecho que el uno se llame coluro solisticial, y el otro coluro equinocial.

Los trópicos son dos círculos paralelos al ecuador y equidistantes de él 23° y medio. Al del norte se le llama círculo ártico, y al del sur círculo antártico.

Los paralelos de latitud son unos círculos señalados paralelamente al ecuador. Suele haber regularmente ocho al norte de la línea equinocial y otros ocho al sur.

Ademas de las líneas ya descritas, el globo artificial se halla pendiente de un gran círculo que se llama meridiano, que lo divide en dos hemisferios, el uno oriental y el otro occidental.

Al alambre sobre el cual gira se le dá el nombre de eje, y á sus dos extremos polos. Al círculo que lo rodea se le llama horizonte.

De las zonas.

Los geógrafos dividen la tierra, respecto á la temperatura, en cinco zonas, dando el nombre de tórrida á una, dos se llaman templadas y las otros dos glaciales ó heladas. La zona tórrida se halla situada entre los dos trópicos, y comprende un espacio de 47 grados, 23 y medio de cada lado del ecuador.

Las zonas templadas estan comprendidas entre los trópicos y los círculos polares. A la una se llama zona templada septentrional, y á la otra zona templada meridional, y comprenden cada una 45 grados de ancho.

Las zonas glaciales se hallan entre los círculos ártico y antártico. La que se extiende desde el círculo ártico hasta el polo del norte, lleva el nombre de zona glacial septentrional; y la que está entre el círculo antártico y el polo del sur, el de zona glacial meridional.

De la latitud y longitud.

Llámanse latitud de un lugar, su distancia del ecuador á los polos. La latitud se cuenta por grados y minutos, y la mayor latitud, sea norte ó sur, no pasa de 90 grados. Los pueblos situados en el ecuador no tienen latitud, en razon á que es desde allí donde comienza á contarse. Para hallar la latitud de un lugar en un globo artificial, se le hace girar hasta que el lugar cuya latitud se pretende averiguar, esté debajo del meridiano: el grado del meridiano que se halle mas próximo á él indicará la latitud que se busca. En los mapas la latitud está marcada en los lados, puede ser septentrional ó meridional, segun en el hemisferio que se halle, ó su situacion respecto al norte ó al sur. La longitud de un pueblo es la distancia de este pueblo al primer meridiano (1), contada en grados y minutos sobre el ecuador.

(1) Antiguamente se contaba la longitud, en casi todos los países, de la isla de Hierro, una de las Canarias; pero, por lo regular en el día, cada nacion la cuenta desde su capital ó desde su principal observatorio. En esta obra hemos seguido constantemente el meridiano de Paris.

La longitud en un globo artificial se encuentra en el ecuador, y en los mapas en sus extremos superior é inferior. Si el pueblo cuya longitud se averigua, se halla colocado á la derecha del primer meridiano, su longitud será este ú oriental, y oeste ó occidental si está á la izquierda: la mayor longitud que puede tener un lugar es de 180 grados. Los pueblos situados bajo el primer meridiano no tienen longitud, pues que es desde allá donde empieza á contarse.

Para hallar sobre el mapa la latitud de un pueblo, tómesese con un compás la distancia que hay de este pueblo al primer paralelo, y aplicando en seguida esta distancia á cualquiera de los dos lados del mapa, teniendo una punta del compás sobre el mismo paralelo, el otro indicará la latitud pedida.

Para averiguar la longitud de un lugar, colóquese una regla paralelamente sobre el meridiano mas próximo y el grado que se halle inmediatamente debajo del canto de la regla, sea en la parte superior ó inferior del mapa, será la longitud buscada.

De la figura, tamaño y movimiento de la tierra.

La figura de la tierra con corta diferencia es esférica; su diámetro tiene como unas 3,000 leguas y su circunferencia es de 9,000.

La tierra tiene dos movimientos, el diurno ó de rotacion, que sobre su eje ejecuta diariamente; y el otro el que verifica anualmente al rededor del sol.

El movimiento diurno de la tierra produce la accion sucesiva del dia y de la noche, y el que toma el nombre de anual, determina la duracion del año y la variedad de estaciones.

Se sabe que la tierra es esférica, porque su sombra, cuando refleja en la tierra en el momento de un eclipse, es siempre circular; tambien cuando una embarcacion deja la costa, el casco es el que desaparece primero, é insensiblemente el resto; igualmente haciéndose á la vela hácia el norte, yendo por el ecuador, las estrellas parecen cada vez mas elevadas; finalmente cuantos viajeros han dado la vuelta al mundo, han llegado al puerto de donde habian salido siguiendo una direccion opuesta.

De las religiones.

Todas las religiones que se profesan en la tierra pueden reducirse á cuatro, á saber: la hebrea, la cristiana, la mahometana y la pagana.

El judaismo no se profesa en país alguno en particular, y los judíos estan esparcidos en todas las naciones.

El cristianismo está dividido en tres ramas, que son la católica romana, la griega y la protestante.

La católica romana es la religion dominante en Italia, Francia, España y Portugal, en muchos estados de Alemania, en la mayor parte de la Polonia, y en las antiguas colonias españolas y portuguesas de la América, etc.

La griega es la que se observa en Rusia y entre los habitantes de la antigua Grecia. La protestante se divide en dos ramas principales,

que son la luterana y la calvinista. La última se observa en algunas partes de Inglaterra, en Escocia, en Alemania, en Holanda y en Suiza. La otra es la religion dominante en la Gran Bretaña, en Dinamarca, en Suecia, en la parte septentrional de la Alemania y en una parte de la Polonia, de la Hungría y de la Transilvania.

El mahometismo domina en Turquía, en Persia, en el Indostan, en la Pequeña Tartaria, en la Arabia, en el Egipto, la Nubia, el Zanguebar, una parte de la Nigricia y en el Sahara.

El paganismo se halla establecido en el Indostan, en la China y en el Japon, en Asia; en la Guinea, el Monomotapa y la Cafrería, en Africa; y en una parte del Canadá, de la Guyana, del Brasil y del Paraguay, en América.

De las variedades de la especie humana.

Las diferencias que se hallan en la especie humana se notan de una manera diferente por el color y las facciones de los individuos que la componen.

Los diversos colores son: el blanco, el de aceituna, el moreno, el de cobre y el negro subido ú obscuro.

En el color blanco estan comprendidos los Europeos, cuyos habitantes de las partes tanto septentrionales como meridionales, tienen sin embargo la tez cargada, así como los Asiáticos septentrionales.

El color de aceituna es el mas general entre los Etiopes, en Africa; entre los Arabes, Chinos, Tartaros, y entre algunas otras naciones del Asia.

El moreno subido se encuentra principalmente en las islas del mar de las Indias y del grande Océano.

El color de cobre se halla en las Indias y en las dos Américas.

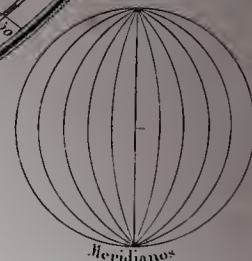
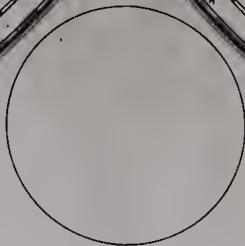
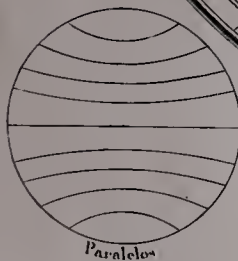
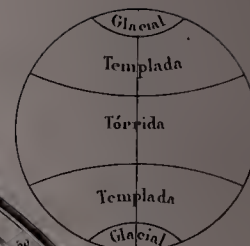

La tez negra la tienen los negros africanos, los naturales de la Nueva Holanda y los de la costa de Malabar.

Estos colores se subdividen en una infinidad de otros, que creemos inútil enumerarlos aquí.





MAPA-MUNDI.



DICCIONARIO GEOGRAFICO

UNIVERSAL.

A.

A, peq. r. de Fr. en el dep. de Loir y Cher.

AA, nombre de diez r. uno en Curlandia, otro en Sajonia, otro en los Países Bajos, dos en Wesf., cuatro en Suiza y otro en Francia.

AA ó ALPIA, r. de Westfalia, que desagua en el Ems.

AA ó EL AADE, peq. r. del Brav. sept.

AABENRADE ó APENRADE, linda c. cap. del bailiaje de Sleswich en Dinam., en el golfo del mismo nombre. Pob. 500 hab.; lat. N. 55° 3', long. E. 7° 1'.

AACH, v. y r. en el princip. de Baden, á 5 leg. O. de Stockach.

AACH, 4 peq. r. dos de ellos en Suabia, otro en Baviera y otro en Suiza.

AADENEH, lug. de Siria, en el gob. y á 12 leg. N. de Alepo.

AADOR, r. de Afr. en el rei. de Marroc, á 6 leg. E. de Marmora.

AAH - HOLM, peq. isla en la costa de Noruega.

AAHAS ó AAHAUS, peq. v. del bailio del mismo nombre en la reg. y á 11 leg. N.-O. de Munster en Prus.; lat. N. 52° 10', long. E. 4° 56'.

AAIN-CHARIN, lug. cerca de Jerusalem donde nació Sn. Juan Bautista.

AAKIRCHÉ, peq. v. de la isla de Bornholm en Dinam.

AALBORG, dióc. la mas set. de las 4 del N. Jutland en Dinam. que linda al N. y O. con el mar del Norte, al S. con Viborg y Aarhus, y al E. con Cattedat; tiene de sup. 390 leg. cuad., pob. 124,000 hab., y su c. es

AALBORG, c. situada en la oril. merid. del golfo de Lynsfiord: es una de las c. mas ricas de Dinam. despues de Copenhague; tiene un buen p., fáb. de sillas de montar, guantes, armas de fuego, etc. Está sit. á 4 leg. del mar y á 10 N.-E. de Viborg. Pob. 6,600 hab.; lat. N. 57°, long. E. 7° 18'—V. del Brav. sept. en los Países Bajos.

AALEM, canton de Pers. al N.-E. de Hamadan.

AALEN, v. de Vurt. á 16 leg. E. de Sttugard. Pob. 2,370 hab.

AAALMSEER, lug. de Hol. á 8 leg. S.-O. de Amsterdam.

AALTEN, v. de los Países Bajos, á 5 leg. S. de Groenlo. Pob. 3,560 hab.

AAAMARAH, p. de mar en Berberia, á 30 leg. N.-O. de Albaretun.

AAAR, r. consid. en Suiza, que desagua en el Rhin.—Otros dos r. en Alem., el uno en Nasau y el otro en Waldeck.

AAARA, v. de Arabia en la prov. de Hedjas, á 15 leg. S.-E. de Madian.

AAARABAN, v. del gob. de Diarbekir en la Turq. asiát., á 6 leg. S.-E. de Kaboul; lat. N. 36° 21', long. E. 57° 35'.

AAARASA, ant. c. del As. men. de que habla Estrabon y en el dia solo es una ald.

AAARENSBOURG, c. de Pensil., á 53 leg. O.-N.-O. de Filadelfia; lat. N. 40° 52', long. O. 79° 56'.

AAARHUUS, dióc. de Dinam. en Nord-Jutland, que linda al N. con Aalborg y Viborg, al E. con Cattedat, al O. y S. con Ribe. Superf. 255 leg. cuad., y tiene 140,000 hab., su cap. es

AAARHUUS, c. cons. con varios edificios públicos, sit. en una hermosa llanura cerca del Báltico y su p. es cómodo. Pob. 6,000 hab., á 55 leg. N.-E. de Copenhague; lat. N. 56° 12', long. E. 7° 55'.

AAARL-AN-DER-VEEN, v. de Hol. en los Países Bajos, á 4 leg. de Leyde. Pob. 2,050 hab.

AAAROE, isla de Dinam. en el peq. Belt.

AAARON, lug. de Fr. en Mayena, con fragua.

AAAROUSBURG, v. de los Est. Unid., á 40 leg. N.-O. de Sunbury.

AAARSEO ó ARZEÓ, c. comer. de Argel á la emb. del r. Miria; lat. N. 36° 50', long. E. 7° 35'.

AAARS-HERRED, bailiaje en la prov. de Himmer-Tyssel en Dinam.

AARWANGEN, distr. de la Suiza, que compró el cant. de Berna en 1632.

AAS, fort. de la Noruega en el gob. de Aggerhuus, á 7 leg. O.-S.-O. de Cristian-sand. — Lug. de F., á 7 leg. S.-E. de Olczon.

AASTER, di st. del Yemen, en la Arab. Feliz.

AATAS, v. del Turquestan en As., á 25 leg. S.-E. de Andegan.

ABA, c. del Japon, en la isla de Ximo, al S.-S.-E. de Nangasaky. — Mont. de Arm. en donde nacen el Eufrates y el Araxes.

ABABDEHS, pueblo de la Alta Nubia.

ABACA, c. de la Romania en la Turq. asiát. — Una de las islas Filipinas.

ABACATES, pueblo del Brasil, en la prov. de Mato Grosso.

ABACATIS, r. del Brasil en la prov. de Para.

ABACENA, v. de Sicilia.

ABACH ó **ABBACH**, v. del circ. de la re-gencia en Bav. sobre el Danubio, á 4 leg. S.-O. de Ratisbona; lat. N. 48° 52', long. E. 9° 40'.

ABACO, una de las islas Lucayas, que tiene 18 leg. de largo y 1 1/2 de ancho.

ABACOCHE, r. consid. de la Amér. mer.

ABACORE ó **ABACOVRE**, mont. de Arabia, á 12 leg. N. de Aden.

ABACU, perines al S.-O. de Sto. Domingo.

ABADAM, c. de Persia á la emboc. del Tigre, á 7 leg. S.-E. de Basora.

ABADE, lug. de Egipto en la orilla izq. del Nilo, á 50 leg. S. del Cairo.

ABADEH, c. de Persia, en la prov. de Fars, á 55 leg. E. de Ispahan. Pob. 5,000 hab.

ABADES, v. de Esp., en la prov. de Segovia, á 2 leg. O.-S.-O. de Aldea Vieja. Pob. 2,050 hab. — Tribu de Arabes errantes en las mont. al E. del Egipto.

ABADUN, v. sit. á la emboc. del Eu-frates.

ABAFAJA, v. de Transilvania en el cond. de Torrenbourg.

ABAGANKOUEFSKOI, fuerte ruso en el gob. de Irkentsch en la frontera de la China, á 66 leg. S.-E. de Nertoeshinkoi.

ABAHAI, comarca de la Tart. chin.; lat. N. 45°, long. E. 112° 55'.

ABAHANAR, comarca de la Tart. chin. cerca de la gran muralla, que la habitan Tártaros Mongoles.

ABAI, v. sit. en la costa N.-O. de la isla de Borneo; lat. N. 6° 20', long. E. 114° 5'.

ABAITE, r. del Brasil, en la prov. de Minas-Geraes.

ABAIZ, v. de Esp., en la prov. de Navarra.

ABAJAS, v. de Esp., en la prov. de Burgos, á 5 leg. N.-O. de Briviesca.

ABAK, r. de Siberia en el gob. de To-bolsk.

ABAKAN, r. de As. que nace en las mont. que separan la China de la Siberia.

ABAKANSK ó **ABAKAMKOI**, v. fort. de Siberia en el gob. de Kolyvan á orillas del Abakan. Pob. 1,250 hab.; lat. N. 54°, long. E. 88° 49'.

ABALA, c. ant. de la tribu de Juda.

ABALAK ó **ABALASKOI**, c. de la Rus. asiát. en el gob. y á 5 leg. E. de Tobolsk.

ABALLON, comarca de la isla de Terra Nova en la Amér. sept., en donde los Ingleses tienen la colonia de Ferry-Land.

ABALOS, v. de Esp., prov. de Soria.

ABALZISQUETA, v. de Esp., prov. de Guipuzcoa cerca del r. Dria.

ABAN, c. de Persia, prov. y á 24 leg. S. de Kerman.

ABANA, r. del As. que nace en el Monte Libano y desagua en el mar de Siria.

ABANCAI, prov. del Perú que linda al E. con la c. de Cuzco, al O. con la prov. de Andahuailas, al N. con la de Calcaylares, y al S. con las de Cochabamba y Aimaraez; tiene de extension 26 leg. de E. á O., y 14 de N. á S.; produce trigo, azúcar, y tiene minas de plata: su cap. es

ABANCAI, c. situada en una llanura espaciosa sobre un r. del mismo nombre, con un buen p., á 21 leg. N.-N.-O. de Cuzco; lat. S. 51° 50', long. O. 74° 51'.

ABANCOURT, lug. de Fr. en el Sena infer.

ABANGA, v. de pais de Whidah en Afr.

ABANILLA, v. de Esp., prov. y á 5 leg. S. de Murcia. Pob. 5,295 hab.

ABANO, v. del rei. Lomb. ven., á 2 leg. S.-O. de Padua. Pob. 3,000 hab. Es patria de Tito Livio.

ABANOS, nacion india en Colombia, en la Nueva Granada.

ABANWIWAR, cond. de la Alta Hun-gria, cuya cap. es Cassovia.

ABANY, v. de Hungria, á 7 leg. N. de Ketskemet.

ABARANER, c. de la Gr. Armenia, á 5 leg. N. de Nachiwan; lat. N. 39° 50', long. E. 45°.

ABARCA, v. de Esp., prov. y á 5 leg. de Palencia.

ABARCAL, v. de Port., prov. de Beira, á 5 leg. O.-N.-O. de Lamego.

ABARGALE, comarca de Abysinia.

ABARZ-KAIA, v. de Rus. en el gob. y á 45 leg. S.-E. de Tobolsk.

ABASA, v. de la Romania, á 4 leg. de Andrinopla en el camino de Constantinopla.

ABASCIE, comarca de la Georgia en la Rus. asiát. que linda al N. con el Cáucaso, al E. con la Mingrelia, y al S. con el mar Negro. Es pais mont. entrecortado de profundos valles fértiles, y cuyo terreno, en el cual se erian muchos ganados, produce trigo, vino y miel que tiene la propiedad

de embriagar. Tiene de pob. 80,000 hab.
ABASKI, c. de Circasia, á 15 leg. S.-E. de Kiopel.
ABASTAS, v. de Esp., prov. de Palencia, á 3 leg. O. de Carrion.
ABASTILLAS, v. de Esp., prov. de Palencia, á 3 leg. de Carrion.
ABATA, nombre moderno del PENEÓ, r. cél. de Tesalia.
ABATOS, isla de Egipto, en el lago Morris, cél. por el sepulero de Osiris.
ABAUJ, cond. de la Alta Hungría que linda al N. con Saros, al E. y S. con el de Zemplin, al O. con los de Thorna, Borsod y Zips; fértil en buenos vinos y con una pob. de 120,000 hab.
ABAWI, nombre que los Abysinios dan á un r. consid. que atraviesa su país y lo miran equivocadamente como la fuente del Nilo.
ABAWIWAS, comarca del Alto Egipto.
ABAZIE, v. del Abruzo citer. en el rei. de Nápoles.
ABB, c. fuert. de la Arabia en el Yemen, sit. en una mont.; lat. N. 13° 58', long. E. 41° 50'.
ABBADIA-SAN-SALVADOR, v. de la Toscana, á 7 leg. S.-O. de Mont. Pulciano.
ABBADIA, v. del Brasil, cerca de Bahía, á 5 leg. del mar.
ABBASCAJA, v. de Rus. sobre el r. Ischim, en Siberia; lat. N. 50° 10', long. E. 66° 40'.
ABBASIN, r. del peq. Thibet que desagua en el Indo.
ABBATOUNAS, puebla de la Cafrería, al S. de Mafumo.
ABBEFIORT, peq. p. de mar de Noruega, en el gob. de Aggershuns.
ABBENBAL, lug. de Ingl., á 4 leg. de Gloucester.
ABBERFORD, v. de Ingl., á 5 leg. S.-O. de York.
ABBERTON, lug. de Ingl., en el Worestershire, con aguas min., á 2 leg. N. de Everham.
ABBEVILLE, c. fuert. y ant. de Fr. en el Somme, sobre el r. Somme, en un valle fértil, con fab. de paños, armas de fuego, jab., etc. Pob. 18,700 hab., á 10 leg. O. de Amiens y 41 N.-O. de París; lat. N. 50° 7', long. O. 0° 30' 17". — Cond. de la Carolina merid., en los Est. Unid., al S.-O. de Savannah.
ABBEY-BOYLE, peq. v. de Irl., á 7 leg. N. de Roscommon.
ABBEY-HOLM, v. de Ingl. en el Cumberland, sobre un brazo de mar, á 6 leg. de Carlisle.
ABBEY-MILTON, v. de Ingl., en Dorsetshire, á 40 leg. N.-O. de Londres.
ABBIANY, v. sit. en la costa de Guinea.

ABBIATEGRASSO, v. de Italia, á 5 leg. O. de Milan.
ABBINGTON, dos distr. de los Est. Unid., en Pensilvania, uno á 52 leg. N.-E. de Harrisburg, y el otro á 4 leg. de Filadelfia.
ABBINTE, v. del rei. Lomb. Ven., sobre el Naviglio Grande, cerca de Milan.
ABBOTS-BROMLEY; lug. de Ing., á 2 leg. E. de Straffort.
ABBOTSBURY, v. de Ingl., en Dorsetshire, á 44 leg. O. de Londres.
ABBOTSHALL, v. de Escocia; en Fifeshire, en la costa sept. del estrecho de Forth, con minas de carbon de piedra, á 4 leg. de Inverkeiting. Pob. 2,879 hab.
ABBOTSLANGLEY, v. de Ingl. en Stertfordshire; patria del papa Adriano IV; á 7 leg. de Londres.
ABBS-HEAD, cél. promont. de Escocia, en el estrecho de Forth; á 3 leg. de Berwick; lat. E. 55° 54', long. O. 4° 21'.
AB-CHYRIN, r. de Persia en el Farsistan.
ABCONDE, v. de Hol.; á 3 leg. de Amsterdam. Pob. 1,060 hab.
ABDA, peq. prov. en la costa occid. de Marroc, entre Duquela y Sedma, en donde hay una hermosa raza de caballos, y cuya cap. es Safi. Pob. 50,000 hab.
ABDADTZK, v. de la Rus. asiát., á 20 leg. E. de Ichim.
ABD-AL-CURIA, isla del océano Ind., en el golfo de Oman.
ABDALIS (país de los). V. *Afghanistan*.
ABDALPOUR, c. del Indostan, á 25 leg. N.-E. de Deydjapour.
ABDAMA, c. consid. de Siria, en el gob. de Alepo, casi esclusivamente habitada por Turcos.
ABDELASIS, c. de Persia entre Erbil y Mossouk.
ABDIE, lug. de Escocia, á 3 leg. O. de Cupar.
ABDJAN, c. de Persia, en el Farsistan, distr. de Chapour.
ABDON, peq. isla cerca de la costa sept. de Waigion en el mar de las Indias; lat. N.-O. 30°, long. N.-E. 128° 50'.
ABDONA, c. del gob. de Pleskov, en la Rus. occid.
ABDOULLAH-ABAD, c. del Indostan, en la prov. de Aoude. — C. de Persia en el distr. de Hamadan, con aguas miner.
ABDUL-AZEEM, lug. de Persia, en el llano de Teheran, sit. cerca de las ruinas de Rey, c. consid. en donde Alejandro se detuvo cinco dias cuando perseguía á Darío.
ABDULGUNGE, c. del Indostan, en la prov. de Aoude.
ABDULINA, c. del gob. de Upha, en la Rus. asiát., á 22 leg. N.-E. de Orembeurg.

ABDUN Y ABDURA, dos c. del Sigistan en Persia.

ABEA, c. del Afr., á 25 leg. E. de Sennaar.

ABEADII, r. de Berberia en el rei. de Argel que nace cerca de Tezzoute y desagua en el lago Melgig.

ABEARES, c. de Arabia en el Hedjas, á 29 leg. N. de Saade.

ABELLE, r. de Tartaria que desagua en el Yihon.

ABEJAR, v. de Esp. en la prov. y á 5 leg. de Soria.

ABELGAS, v. de Esp. en la prov. y á 11 leg. de Leon.

ABELIN, cast. y ald. de la Palestina en Siria, á 5 leg. de Acre.

ABELOUA, c. consid. de Hungría en el palat. de Neograd.

ABELLA, v. de Esp. en Cataluña, á 5 leg. de Talarn, y 11 N. de Balaguer.

ABELLANOSA, v. de Esp. en la prov. y á 8 leg. de Burgos.

ABELLAR, v. de Port., en la prov. de Estremad.

ABENAQUIS, tribu ind. de la Amér. merid. cerca del r. Colorado.

ABENBERG, peq. v. del eire. de la regen. en Baviera, á 6 leg. S. de Nuremberg. Pob. 500 hab.

ABENOJAR, v. de Esp., prov. de la Mancha, á 7 leg. S.-O. de Ciudad Real. Pob. 646 hab.

ABENSBERG, peq. v. del eir. de la regen. en Baviera, sobre el Abens, á 5 leg. S.-O. de Ratisbona. Pob. 1,200 hab.; lat. N. 48° 46', long. E. 9' 27".

ABER, lago de Aust. en el eir. de Salzbourg. —Lug. de Ingl., á 5 leg. N.-E. de Caernarvon.

ABERAVON, v. de Ingl. en el princip. de Galles, con un peq. p., á 2 leg. de Neath y 68 de Londres.

ABERBROTHOCK ó **ABERBROTHICK**, c. de Escocia en el Forfarshire, con un buen p., fábr. de telas, y aguas min. Pob. 9,000 hab., á 21 leg. N.-E. de Edimburgo; lat. N. 56° 52', long. O. 4° 59'.

ABERCONWAY, v. fort. del princ. de Galles en Ingl., con un buen p. sit. en la pend. de una colina cerca del r. Conway. Pob. 1,100 hab., á 8 leg. N.-E. de Caernarvon; lat. N. 55° 18', long. O. 6° 25'.

ABERCORN, v. de Escocia, en Linlithganshire, en la orilla merid. del estrecho de Forth, á 4 leg. O. de Edimburgo. — Peq. v. de los Est. Unid., en la Nueva Georgia, á 7 leg. N. de Savannah.

ABERCOUK ó **ABERCOK**, c. de Persia en la frontera de la prov. de Fars, á 54 leg. S.-E. de Ispahan; lat. N. 50° 55', long. E. 51° 55'.

ABERCUMBIE, distr. del Canadá, á 15 leg. de Montreal.

ABERDAEN, la 5ª c. de Escocia, por su

com., su pob. y belleza: se compone de dos c., la vieja y la nueva; la primera antigua, episcop. está sit. sobre el Don, y la última á media legua de la otra en una altura cerca de las márgenes del Dee: está bien edificada y tiene un p. comod.; tiene fábr. de telas blancas y de medias de algodón. Pob. de ambas 28,400 hab., á 59 leg. N. de Edimburgo; lat. N. 57° 9', long. O. 4° 55'.

ABERDALGY, v. de Escocia, céf. por la batalla de Dumblyay que se dió en 1556 entre Eduardo Baliol y el conde de Marr, regente de Escocia, que perdió este último; á 1 leg. S.-O. de Perth.

ABERDEENSHIRE, prov. marit. de Escocia, que linda al N. y al E. con el mar del norte, al S. con los cond. de Perth, Forfar y Kincardine, y al O. con los de Banff, de Elginy y de Inverness: extiéndese 51 leg. de E. á O., y 15 de N. á S. Pob. 155,000 hab. Esta prov. en gran parte es mont. y estéril; sin embargo tiene buenos pastos y cria mucho ganado, y los llanos estan muy bien cultivados: tiene mucho com. en lino hilado y pesca salada.

ABERDOUR, dos v. de Escocia, la una en la costa sept. del Aberdeenshire con 1,500 hab., y la otra en el Fiefeshire cerca de la orilla sept. del estrecho de Forth, á 4 leg. de Edimburgo.

ABERFELDIE, v. de Escocia, á 25 leg. N. de Edimburgo.

ABERFFRAW, peq. v. de la isla de Agles en Ingl.

ABERFORS, c. de Rus. en el gob. de Nibourg, á 10 leg. O. de Fredericksham.

ABERFORY, v. de Ingl., á 5 leg. S.-O. de York; con fábr. de alfileres.

ABERGAVENNY, c. de Ingl. sit. sobre el Gavanny al confl. del Usk, con un bello puente: muy renombrada por sus flancas. Pob. 5,600 hab., á 4 leg. O. de Monmouth; lat. N. 51° 47', long. O. 5° 25'.

ABERGELEY, v. y p. de Ingl. con min. de plomo, á 4 leg. N.-O. de Denbigh. Pob. 2,510 hab.

ABERGWILLY, v. y due. de Ingl. en el princ. de Galles, á 1 leg. E. de Caernarthon. Pob. 1,800 hab.

ABERKOUH, c. de Persia en el Farsistan, con un fuerte, á 40 leg. S.-O. de Jезд.

ABERNETHY, ant. v. de Escocia sobre el Tay. Pob. 1,655 hab., á 2 leg. de Perth. — Otra en Escocia, á 9 leg. S.-E. de Iverness. Pob. 1,700 hab.

ABERSEE, lago consid. en las front. del eire. de Salzburgo en Austr.

ABERTAMM, v. de Bohemia en el eire. y á 5 leg. N.-E. de Elbogen, con min. de plata, estaño y colbato. Pob. 1,150 vecinos.

ABERYSTWITH, v. marit. de Ingl. en el princ. de Galles, á 12 leg. N.-E. de Car-

digan; con com. de plomo y de pesca salada. Pob. 3,600 hab.; lat. N. 51° 17', long. O. 6° 45'. — V. á 2 leg. de Abergavenny.

ABESCH, país de Afr. en la costa occid. del mar Rojo, entre la Abysinia y el Egipto, habitado en otro tiempo por los Trogloditas, y ahora sometido á los Turcos. Es país mont. y árido y su cap. Snaqueni.

ABESCONU ó ABISCONU, isla del mar Caspio, que tiene un r. del mismo nombre, á 5 leg. de Asterabad; lat. N. 57° 10', long. E. 49° 40'.

ABEYCOHI, v. de la Georgia en los Est. Unid., á 26 leg. N.-N.-E. de Alabama, y 125 N.-E. de la Nueva Orleans.

ABGHEM, v. de Persia en la prov. de Irac, á 54 leg. E.-N.-E. de Ispahan.

ABHA, lugar gr. de Abysinia, cerca de Massuah.

ABHER, v. de Persia en la prov. de Irac, sobre un peq. r. del mismo nombre con 2,500 vecinos; lat. N. 35° 14', long. E. 48° 54'.

ABHOSAGOR, v. del Thibet, en la orilla izquierda del Ganges, á 47 leg. N.-O. de Sirinagor.

ABIA, r. al N. de la isla de Borneo. — *de la Obispalia*, v. de Esp. en la prov. y á 4 leg. de Cuenca. — *de las Torres*, v. de Esp. en Castilla la Vieja, á 8 leg. de Palencia. En este sitio debió existir la ant. c. de Abia que da el nombre á todo el Valle.

ABIAD (Bahr-el), r. consid. de Afr. que baja de las mont. de la Luna, á una gr. distancia al S. de Darfour, y que se cree ser la parte superior del Nilo.

ABIAR-ALANA, v. de Arabia, prov. de Hedjas, á 12 leg. O. de Ailah.

ABI-ATRAH, r. de Persia que desagua en el mar Caspio, á 11 leg. N.-N.-O. de Ashor.

ABICIAN, 2 lagos de la Rus. asiát. en el gob. de Tonisk.

ABID, c. de Arabia en el Yemen, á 5 leg. S. de Doran.

ABIJIRAS (los), tribu de Indios en Colombia, en la prov. de Quito.

ABILA, c. de Siria, en ruinas, á 25 leg. S.-S.-O. de Damasco.

ABILD, v. de Suecia en la prov. de Halland, á 7 leg. N. de Helmstadt.

ABIMES (los), v. de la isla de la Guadalupe, á 6 leg. de Moule.

ABIN, v. y fort. de la Arabia en el Yemen, á 22 leg. N.-E. de Aden.

ABINGDON, c. com. de Ingl. en Berkshire sobre el Tamesis, á 2 leg. S. de Oxford. Pob. 6,000 hab.; lat. N. 51° 55', long. O. 3° 40'. — Nombre de tres c. de los Est. Unid. en la Amér. sept.; una en la Virginia, cap. del cond. de Washington, á 94 leg. S.-O. de Richemond; lat. N. 36° 41', long. O. 84° 24'. Otra en el Maryland, sobre el Bust,

á 7 leg. N.-E. de Baltimore; lat. N. 39° 27', long. O. 78° 45'; y la otra en el cond. de Plymouth, Massasuchetts, á 8 leg. S.-E. de Boston; lat. N. 42° 4', long. O. 81° 59'.

ABIPONES (los), tribu guerrera de Indios que habitan las márgenes del r. de la Plata entre los 28° y 30' de lat. S.

ABIRA, v. de Persia en la prov. y á 15 leg. S.-E. de Kerman.

ABIRELCARA, peq. v. de Egipto, en el canino de Siria, á 4 leg. S.-O. de Belbeis.

ABISCA, vasta pr.v. del Perú al E. de los Andes y al S. de Cusco, cubierta de bosques, lagos y r. Es poco conocida y sirve de guarida á las pueblas salvages del interior.

ABISCOUN, c. y r. de Persia, á 8 leg. N. de Asterabad.

ABISINIA. V. *Abysinia*.

ABITIBIS (lago de los), lago del Canadá cuyas orillas las habita una nacion del mismo nombre. De este lago sale el r. Abitibi que desagua en la bahia de Sn. James; lat. N. 48° 59', long. O. 81° 27'.

ABITIGAS (los), pueblo numeroso y guerrero de Indios de la prov. de Turma, en el Alto Perú.

ABIUL, v. de Port., en la prov. de Estrem., á 6 leg. N. de Thomar.

ABIVERD ó BAVERD, c. de Per., prov. de Korassan, á 87 leg. N.-N.-O. de Herat.; lat. N. 58° 16', long. E. 75° 55'.

ABKAN-HARE, mont. de la Tart., al N. de la gr. muralla de la China.

ABKAS (los), una de las 7 naciones comprendidas entre el mar Negro y el mar Caspio, cuya cap. es Anakopire, c. tr b. de los Turcos.

ABKUREN, r. de Persia en el Farsistan.

ABLA, v. de Esp. en la prov. de Granada, á 6 leg. de Guadix. Pob. 1,928 hab.

ABLACH, peq. r. de Alem., en el gr. duc. de Baden, que vierte sus aguas en el Danubio cerca de Shear en Wurtem.

ABAI, territ. de la Tart., sometido á los Rusos, cuyo gefe es un principe calnuco que reside en Boerkoc cerca del Irstich, á 200 leg. de Tobolsk.

ABLAIKIT, c. de la Tart. Rus., sit. en un desierto cerca al Irstich, á 195 leg. de Tobolsch; lat. N. 49° 20', long. E. 79° 49'. — Mont. del gob. de Kolyvania, entre el Irstisch y el Ablaskiet.

ABLITAS, v. de Esp. en la prov. de Navarra.

ABLOE, v. de la Peq. Tart. entre el Dnieper y el mar Negro; lat. N. 46° 20', long. E. 50° 50'.

ABO, c. marit. y com. de Rus., cap. de la Finlandia, sobre el r. de Aurajocki cerca del golfo de Bothnia. Com. en ganados, pesca salada, trigo, hierro, etc.; tiene fab.

de paños, seda, algodón y papel. Pobl. 12,000 hab., á 50 leg. N.-E. de Stokolmo; lat. N. 60° 28', long. E. 19° 24'.

ABO-HUS ó ABO-SLOT, ant. port. de la Finlandia, á la emb. del r. Aurajocki.

ABOIN, v. de Port., en la prov. de Alentejo, á 1/2 leg. de Elvas.

ABOKNA, v. de Afr., en la Nubia, á 36 leg. E.-S.-E. de Sennar.

ABOMEY, c. de Afr., en la Guinea, cap. del rei. de Dahomey, á 21 leg. N. de Whidah. El palacio del soberano está adornado con huesos humanos. Tiene un com. consid. Pobl. 24,000 hab.; lat. N. 7° 50', long. E. 1° 50'.

ABORAM, peq. isla del Medit., cerca de la costa de Fez; lat. N. 56°, long. O. 4° 57'.

ABORO, peq. c. y distr. de la costa de Oro en Guinea, sobre el r. Ancobra, cerca de Axim, cuyo gob. es republicano. — C. del rei. de Acra, en la costa de Oro.

ABORROEN, p. de la costa del Brasil, en la prov. de Ceara.

ABOSI, e. del Japon, en la costa de la isla de Nippon, defendida por varias fort.

ABOU-ARISCH, territ. de Arabia, en el Yemen, cerca del mar Rojo, cuya cap. del mismo nombre está á 20 leg. N. de Lociah.

ABOUCAIS, mont. de Arabia en la prov. de Hedjas, en la cual, segun la tradicion de los mahometanos, fue enterrado Adan; á 1 leg. de la Meca.

ABOUCHER ó BENDER-ABOUCHER, c. de Persia muy conserv., con un buen p. en el golfo Pérsico. Pobl. 10,000 hab.

ABOUGA, r. de la Tart. indep. que desagua en el Tobol.

ABOU-GIRGEH, c. de Egipto, á 16 leg. S. de Benysouyf.

ABOUKIR, c. de Egipto con un cast. fuerte, cél. por dos batallas, la una naval, en 1798, en la bahía de su nombre, en la cual Nelson destruyó la esquadra francesa; y la otra en tierra, en 1799, en la cual Napoleón batió completamente á los Turcos, á 10 leg. N.-O. de Alejandria; lat. N. 31° 10', long. E. 29° 13'.

ABOUKOH, lug. de Siria, á 5 leg. N.-O. de Jerusalem.

ABOULAHOR, v. de la Romelia, á 12 leg. N. de Lepanto.

ABOULLONIA ó ABELIONTE, lago de Anatolia, en la Turq. asiát., al pie del monte Olimpo, 3 leg. de Bursa. — Isla y e. de este lago.

ABOUN, c. de Arabia, á 6 leg. N.-E. de Aden.

ABOUSENUM, c. de Afr., á 40 leg. E. de Wara.

ABOUSSINEM, v. de Siria, á 2 leg. de Acre.

ABOUSSYR, v. de Egipto, á 22 leg.

N. del Cairo, con ruinas de un templo de Isis. — *O torre de los Arabes*, en las orillas del Mediter., á 10 leg. S.-O. de Alejandria.

ABOUTESI, e. de la Palestina, cerca de Saphet.

ABOUTING ó ABOUTIGE, v. del Alto Egipto, en Afr., en donde se cojen las adormideras con que se fabrica el mejor ópio del Levante, cerca del Nilo, á 80 leg. S.-O. del Cairo.

ABRA, v. de Guinea en el rei. de Fantin, á 55 leg. S. de Coumassie. — V. de la Nubia, á 52 leg. S.-E. de Sennaar.

ABRAH, c. de Guinea en Afr., cap. del rei. de Fantin, en el interior de la costa de Oro.

ABRAHAMSDORF, v. rica y bien poblada de Hungría, cerca del lago Balaton, en el cond. de Zyps.

ABRAMBOE, ABRAMBON, e. y peq. territ. muy poblado de la costa de Oro, en Afr., sobre el Volta; lat. N. 7°, long. O. 18°.

ABRAM'S CREEK, r. de los Est. Unid. en la Amér. sept., en el cond. de New-York, que desagua en el r. Hudson.

ABRANDABAD, v. de Pers., á 2 leg. O. de Yezd.

ABRANTES, v. de Port., prov. de Estrem., cerca de Thomar, al N. de la orilla derecha del Tajo. Pobl. 4,914 hab., á 28 leg. N.-E. de Lisboa; lat. N. 39° 21', long. O. 10° 20'. — Peq. v. del Brasil, á 7 leg. N.-E. de Bahía.

ABRECHWEILER, lug. de Fr., á 2 leg. de Sarrebourg.

ABREGA, v. de Istria en Italia, á 4 leg. N. de Rovigo.

ABREIRO, v. de Port., en la prov. de Tras os Montes, á 9 leg. E. de Villa Real.

ABREISHA, v. de la isla de Chipre, á 6 leg. N.-E. de Baffa.

ABRENNER, v. y mont. de la Tureomanía, famosas por sus aguas saludables.

ABRETS (los), v. de Fr. en el Isere, á 9 leg. N. de Grenoble.

ABRIES, v. de Fr., á 5 leg. S. de Brianzon. Pobl. 2,000 hab.

ABRIOLA, v. de Nápoles, á 3 leg. S. de Potenza. Pobl. 3,000 hab.

ABRIZ, v. de la Caramania, en la Turq. asiát., á 10 leg. E.-S.-E. de Erekli.

ABROJOS ó BAJOS DE BABUCA, banco de arena, peñascos y peq. isla de las Antillas, al E. de las islas de los Tureos; lat. N. 21° 5', long. O. 73° 5'.

ABROLHOS, promontorio de la costa del Brasil, entre la *Percipe* y la *Quororapa*; lat. S. 18° 19', long. O. 55° 16'. — Bancos de arena ó peñas ocultas en el mar á mas de 20 leg. de la orilla, en los cuales varios buques han naufragado. Lat. central S. 17° 51', long. O. 41° 45'.

ABRON, r. de Fr. que nace en el depart. del Allier y desagua en el Loira.

ABRUCENA, v. de Esp., prov. y á 15 leg. de Granada. Pob. 1,215 hab.

ABRUDBANYA, v. de Transilvania en el imp. de Austr., sobre el Ompay, con minas de oro y plata, á 7 leg. de Alba Julia; lat. N. 46° 28', long. E. 19° 45'.

ABRUZOS (ant. pais de los Samnitas), prov. del rei. de Nápoles que linda al E. con el mar Adriát., al N. y al O. con los Est. Pontil., al S. con la Tierra de Labor y el cond. de Molisa. Superf. 530 leg. cuad. Divídese en tres partes: 1ª *Abruzo citerior*, al S., su cap. Chiesti, pob. 225,000 hab.; 2ª *Abruzo ulterior* 1º al N., su cap. Teramo, pob. 160,000 hab.; 3ª *Abruzo ulterior* 2º al centro, su cap. Aquila, pob. 252,000 hab. Es pais mont. y medio salvaje, aunque muy fértil en trigo, arroz, vino, seda, aceite, azafran, etc.

ABS, ant. c. de Fr. en el Ardeche, aruinada por los Vándalos, á 2 leg. de Viviers.

ABSBERG, v. de Baviera, en el circ. de Neckar, á 11 leg. S.-E. de Anspach.

ABSHERON, península de la Persia, en la prov. de Schirvan, que penetra en el mar Caspio. con dos lug. habitados por Guebros; lat. N. 40° 10'.

ABSON, v. de Inglaterra, cerca de Bristol.

ABSTATTEN, v. de Wurtemberg, á 5 leg. S.-E. de Heilbron.

ABSTEINAOR, bailiage del cir. del Neckar en Bade con una peq. v. del mismo nombre, á 2 1/2 leg. de Heilderberg.

ABSTETTEN, vc. *Amstetten*.

ABSTORF, non. de dos peq. v. del Arzob. de Aust., la una á 2 leg. S. de Tonneberg, y la otra á 2 leg. E. de Zisterdorf.

ABSWANGEN, peq. v. de la reg. y á 5 leg. S. de la reg. de Koenisberg, en Prus.

ABTENAU, lug. del cir. de Salsburgo en el imp. de Austria.

ABTSCHWIND, v. del Bajo-Main, en Baviera, á 4 leg. de Kitzingen.

ABU-ARISCH, peq. territ. poco fértil. de la Arabia, cerca del mar Rojo, en el pais de Tehamar. Extiéndese desde los 15° 20', hasta los 17° 40' de lat. N., y sus princip. c. son: *Abu-Arisch*, c. fort.; lat. N. 16° 45', long. E. 40° 5'; *Gersan*, puer. de mar; *Arrard* y *Sabce*. Produce mucha sal.

ABUCARA, v. del Perú, á 12 leg. de Lucanas; lat. S. 15° 32', long. O. 75° 53'.

ABUCAY, c. en la costa de Mindanao en las islas Filipinas; lat. N. 8° 40', long. E. 125° 0'.

ABUFEIDE, mont. escarpada de Egipto, en la orilla derecha del Nilo, frente Monfalont.

ABUKABIS, mont. de Arabia, á 2 leg. de la Meca.

ABUKINAM, peq. c. del rei. de Marroc, en Afr.

ABUL-KASUM, c. del gob. de Bagdad, en la Turq. asiát. cerca del Eufrates, á 8 leg. N.-N.-O. de Hillah.

ABULLO, una de las islas Filipinas, con una fort.; lat. N. 15°, long. E. 120° 25'.

ABUMBA, c. de la Costa de Oro, en Afr., cerca de Brava.

ABURG, lug. de Ingl. en Wiltshire.

ABURRA (Sn. Bartolomé de), c. del nuevo rei. de Granada, prov. de Antioquia, en la Amér. merid., sit. en un valle espacioso y fértil. del mismo nombre; lat. N. 5° 51', long. O. 77° 45'.

ABU-SANAN y ABU-SHAREB, 2 c. del rei. de Bergo, en el centro del Afr.

ABUSIR ó BUSIR, v. de Egipto, á la orilla derecha del Nilo, á 15 leg. S. de Damietta. Es el ant. *Busiris*.

ABUSIR ó TORRE DE LOS ARABES, nombre de dos colinas fortificadas en la costa de Egipto, cerca del mar. A 79 leg. O. de Alejandría.

ABUSSINEM, c. de Palestina, á 2 leg. de Acre.

ABUTIGA, c. consid. del Alto Egipto, en donde estaba la ant. *Abotis*, á 62 leg. S. del Cairo.

ABUTUA, rei. poco conocido de Afr., que hace parte del Mataman, al O. de Monomotapa, y al S. de Benguela.

ABUYOG, c. de la costa E. de la isla de Leyta, una de las Filipinas; lat. N. 10° 44', long. E. 122° 54'.

ABWERDEN, v. de la reg. y á 1 leg. de Koenisberg, en Prus.

ABY, peq. v. de Succia, á 5 leg. S. de Pithea.

ABYDOS. V. *Gallipoli*.

ABYLA, mont. de la costa de Afr. frente de Gibraltar. — Nombre de una de las columnas de Hércules.

ABYSINIA ó ABASSIA (la ant. *Alta Ethiopia*), rei. consid. del Afr., que se estiende desde los 6° hasta los 19° de lat. N., y desde los 30° hasta los 40° de long. E.; tiene 250 leg. de largo y 200 de ancho, y linda al N. con la Nubia, al E. con el mar Rojo, al O. con el Kerdofan y al S. con las alt. mont. y desiertos que lo separan del pais de Guigiro y de Alba. Divídese en el dia en tres rei. ó prov.: 1º al N. el Tigre que comprende el territ. sit. entre el mar Rojo y el Tacazze, cuyas c. mas notables son: Adowa, Antalo, Dixan y Axun. 2º Al centro, el Amhara, que comprende las prov. occid. del Tacazze, y cuya cap. es Gondier; y 3º al S. las prov. merid. de Choa y Efat. Esta parte del Afr. disfruta de cielo puro y despejado durante seis meses

del año, y los otros seis llueve casi continuamente. Es país tan mont. y escarpado en algunos parages que los hab. se sirven de escaleras de mano para subir á las cimas, muchas de las cuales ofrecen mesetas muy amenas. El Nilo y el Niger nacen en estas mont. y fertilizan las llanuras inundándolas todos los años como el Egipto. Hay minas de oro, plata y cobre. Por una consecuencia del estado inculto de varias prov., los animales silvestres se multiplican prodigiosamente; y entre ellos la hiene, llamada allí *Dubbah*, que parece ser el mas feroz de todos los animales. Tambien se crían muchos elefantes y rinocerontes en las llanuras. Produce la Abysinia mijo, arroz, lino, algodón, trigo y con particularidad grano de tef, que sirve para hacer pan para la clase pobre, limones, naranjas, higos y miel. Una de las curiosidades naturales de aquel país son unas llanuras de sal que se exporta en cantidades consid. Los Abysínios pretenden que su país es el que la Escritura designa con el nombre de Saba. Son bien formados y robustos, altos y de un color aceitunado, pero son feroces y sanguinarios, pues comen la carne cruda de los animales. Su religion es una mezcla de judaismo y cristianismo. Viven bajo un gob. despótico; y la industria no está mas adelantada entre ellos que en todo el resto de Afr.

ABZAL, r. de Persia que atraviesa el Kohistan, pasa á Tostar y desagua en el golfo Pérsico.

ACA ó **ACHA**, distr. formado de tres v. sit. á los lindes del desierto de la Libia.

ACAAY, v. del Paraguay, á 14 leg. S.-E. de la Asuncion.

ACABET-ASSOLON, puer. de mar de Bana en Afr., á 21 leg. S.-E. de Tabarca.

ACADIA, cond. de los Est. Unid. en la Luisiana. Pob. 6,000 hab. — Vé. *Nueva Escocia*. — (el), peq. establecimiento frances en el bajo Canadá, en la Amér. sept., sobre el Montreal.

ACAGUIRY, v. del Indost., en la prov. de Golconda, á 13 leg. N.-O. de Adoni.

ACAJA, v. del rei. de Nápoles, á 3 leg. E. de Neue.

ACAMA ó **CABO DE SN. EPIFANIO**, promontorio de la isla de Chipre, con un lugar.

ACAMBARO, v. de Méjico, á 55 leg. O. de Méjico.

ACAMBOU, rei. de Afr. en la costa de Guinea, cuyo rey es absoluto: es país rico en oro y sal.

ACANEJOS, pueblo de Colombia en la prov. de Quito.

ACANES ó **ACANNY**, dos c. de la costa de Guinea en Afr., sobre el Volta,

con minas de oro; lat. N. 8° 30', long. O. 5° 20'.

ACANSAS, r. de la Luisiana que da el nombre á unos pueblos salvages que habitan cerca de las márgenes del Misisipi á unas 120 leg. de los Illineses, y á 100 N. de la Nueva Orleans.

ACAPONETA, v. de Méjico en la Nueva Galicia, Amér. sept., cabeza de part. del mismo nombre, á 77 leg. N.-O. de Guadaluajara.

ACAPULCO, peq. c. de Méjico en la costa del océano Pacíf., con un buen p. que puede contener mas de 100 navios, á 66 leg. S.-O. de la capital. Pob. 4,000 hab.; lat. N. 12° 26', long. O. 102° 9'.

ACAR, c. de la Turq. asiát., en el gob. de Cheherzour.

ACARA, r. consid. del Brasil, en la prov. de Para.

ACARADY, territ. de la costa de Guinea en Afr.: produce oro muy puro.

ACARAGA ó **ACARAJA**, r. del Paraguay, en la Amér. merid., que desagua en el r. de las Amazonas.

ACARAI, pob. del Paraguay, en la Amér. merid., fundada por los jesuitas en 1624; lat. S. 26°, long. O. 53° 30'. — R. de la misma prov. que desagua en el Parana.

ACARI, lug. cabo y r. de la prov. de Cumaná en Colombia.

ACARIGUA, lug. de la prov. de Venezuela en Colombia, sobre un r. del mismo nombre.

ACARNANIA ó **CARELIA**, peq. distr. de la Albania en la Turquía europea.

ACARON, c. de la Palestina, llamada *Ebron* en la Biblia; cél. antiguamente por el templo de Belzebuth.

ACARRETO, p. de la prov. de Darien en Colombia; lat. N. 8° 39', long. O. 79° 44'.

ACARUE, v. de la Livadia en Grecia, á 16 leg. N.-O. de Lepanto.

ACASABASTLAN, v. de Méjico en la prov. y á 17 leg. S. de Vera Paz. — R. de la misma prov. que desagua en el golfo Dulce.

ACASATULA, p. de mar de Guatemala, á 4 leguas de la Trinidad.

ACASUCHTITLAN, v. de la prov. de Tlascala, en Méjico, á 20 leg. N. de la puebla de los Angeles.

ACATEPEC, poblacion de la jurisd. de Tehuacan en Méjico, en un valle espacioso, que la forman 860 familias indias.

ACATLAN, v. de la prov. de Tabasco, en Méjico, con excelentes salinas, á 55 leg. S.-E. de Méjico; lat. N. 19° 4'.

ACAYUCAN, c. de Méjico, cabeza de part. del mismo nombre sobre el océano Pacíf., á unas 100 leg. S.-E. de Méjico; lat. N. 16° 50', long. O. 97° 15'.

ACAYUTLA, p. de mar en Guatemala; lat. N. 14° 42', long. O. 101° 43'.

ACBOULA, c. del Irak en Persia, á 33. leg. N. de Hamadan.

ACCA ó ACCIA ROVINATA, c. de Córcega, en ruinas.

ACCABA, cordillera de mont. que separa la Siria de la Arabia Petrea. — Fort. de la Arabia Petrea, al extremo sept. del golfo Elanítico, cerca de un ant. p. cuyo acceso es muy difícil, á 60 leg. E.-S.-E. de Suez.

— Desfiladero angosto y peligroso en el camino de Argel á Constantinopla.

ACCADIA, v. del rei. de Nápoles, en el princ. ult., á 2 leg. S. de Bovino. Pob. 3,000 hab.

ACCETURA, v. del rei. de Náp., en la Basilicata, á 6 leg. S.-O. de Montepelos.

ACCHA, v. de la prov. de Chilques y Masques en el Perú, á 15 leg. S. de Cuzco; lat. S. 15° 19', long. O. 75° 53'.

ACCIANO, v. del rei. de Náp., á 7 leg. S.-E. de Aquila.

ACCITÉS, r. de la prov. de Caracas en Colombia, que desagua en el r. de las Amazonas.

ACCODA, factoría holandesa en la Costa de Oro, en Afr., en el rei. de Ahanta.

ACCOLORETTO, c. de la delegacion de Spoleto, en los Est. Pontif., á 5 leg. S.-O. de Todí.

ACCOMAC, cond. de la Virginia, en los Est. Unid., en una península; linda al N. con el Maryland, al E. con el océano Atlánt., y al O. con la bahía de Chesapeak. Pob. 16,000 hab.

ACCOMPONG, v. de la Jamaica, á 30 l. O. de Kingston.

ACCUMOLI, peq. c. del Abruzo ult., en Nápoles, á 7 leg. N.-O. de Aquila.

ACEBEDO, v. de Esp., en la prov. y á 13 leg. de Leon.

ACEBRON, v. de Esp., en la prov. y á 16 leg. de Toledo.

ACEGLIO, v. de la prov. de Milan, en el reino Lombardo Veneto, sobre el lago Mayor, cerca de Arona.

ACERE, v. de la prov. de Pavía, en el rei. Lombardo Veneto.

ACERENZA (la ant. *Acheruntia*), peq. c., antes arzob. de la Basilicata, en el rei. de Nápoles, sobre el Brandano, al pie de los Apeninos, á 5 leg. de Potenza. Poblac. 6,500 hab.; lat. N. 40° 48', long. E. 15° 59'.

ACERNO ó ACCERNO, peq. c., obisp. del princip. citer. en Nápoles, á 6 leg. N.-E. de Salerno. Pob. 2,420 hab.

ACERRA, c. obisp. de la Tierra de Labor sobre el Agno, á 3 leg. N.-E. de Nápoles. Pob. 6,500 hab.

ACERY, c. del Indost., á 21 leg. O. de Nassuck.

ACEUCHE, v. de Esp., prov. de Estremadura, á 4 leg. N. del Tajo y á 7 E. de Alcántara.

ACEVES DEL PÁRAMO, v. de Esp. en la prov. y á 4 leg. de Leon.

ACEYRGHOR, v. del Indost., á 5 leg. N. de Bourhampour.

AGHA, dos r., uno en Baviera y otro en el Tirol.

ACHAGUAS (los), tribu india de Cundinamarca en Colombia.

ACHAR, v. de la Turq. asiát. en la Anatolia, á 17 leg. N.-O. de Tosia.

ACHAS (S. Sebastian de las), v. de Esp. en Galicia, obisp. de Tuy. Pob. 1,040 hab.

ACHEL, lug. cél. de la prov. de Sishind en la India, en donde hay una caverna que arroja una llama que no quema, que los Bramas dicen que es una manifestacion divina, á 2 leg. de Patiala. — C. del Mysore, en la India, á 16 leg. E. de Seringapatam.

ACHELEMDA, lago de la Guinea merid. al E. de Congo.

ACHEOLUS, r. cél. del ant. Epiro, en Grecia, hoy llamado *Aspro-Potamos*.

ACHEN ó ACHIEM, rei. consid. del Asia, que comprende todo el extremo N.-E. de la isla de Sumatra, y se estiende unas 20 leg. al interior; su superf. se valua á 7,600 leg. cuad. Su pob. se valua á 2,000,000 de hab. de origen malayo. Dividese en 195 distritos, que varios de ellos reunidos forman un gob.; pero el número de estos no está determinado; tiene minas de oro, plata y cobre; el terreno es fértil y produce mucho arroz, cebollas, legumbres y todos los frutos de los trópicos; abunda de ganado vacuno, caballo y elefantes. Los caballos son pequeños pero de muy buena casta. Hace un gran com. con el Asia y la Europa; se esporta oro en polvo, aromáticos, alcanfor, marfil, especias, etc.; y se importa cuchillería, pólvora, armas, ópio, paño, seda, etc. Sus hab. han hecho muchos progresos en las artes; fabrican tejidos de algodón y de seda, etc. Su gob. es monárquico despótico, y las mugeres suceden al trono como los hombres. El rey se llama *Tuan-Kito*, que quiere decir amo. Su cap. es

ACHEM, c. sit. al extremo N.-O. de la isla de Sumatra, á la orilla merid. de un r. que desagua en el mar á una legua de dist. Está mal construida, y contiene unas 8,000 casas; las calles son sucias, y el palacio del rey, situado estramuros de la c., está rodeado de una muralla y un foso. Hace mucho com., pero aun seria mayor sin una barra que hay á la emb. del r., y sobre todo la avaricia del rey. Sus alrededores son fértiles y bien cultivados; lat. N. 5° 56', long. E. 95° 26'.

ACHEN, lago del Tirol, á 5 leg. N.-O. de Rattenberg. — R. de Austria, en el circ. de Salzburgo. — R. de Baviera.

ACHENREM, lug. del Tirol, á 1 leg. N.-O. de Rattenberg.

ACHEPE, bahía de la Amér. sept., á 4 leg. de Cabo Norte.

ACHERES-LE-MARCHÉ, v. de Fr. en el Loiret, á 6 l. N.-E. de Orléans. Pob. 1,505 hab.— Otra á 2 leg. de Fontainebleau.

ACHERON, r. céd. de Albania que desagua en el golfo de Ambracia. — Lago del rei. de Nápoles, que es el *Tenebrosa Palus* de Virgilio.

ACHEUX, v. de Fr. en el Somma, á 6 leg. N.-E. de Amiens.

ACHIBAMBA, r. de la prov. de Quito en Colombia, que desagua en el r. de las Amazonas.

ACHIM, lug. del duc. y á 3 leg. E. de Bremen, en el rei. de Hanover.

ACHIR, c. fort. del gob. de Kier, en la Rusia europ., sobre el Vorsklo, á 50 leg. S.-E. de Kier.

ACHITA, e. en la costa N.-O. de la isla de Nilón en el Japon; lat. 39° 10', long. E. 129° 18'.

ACHILANEM, v. de Ingl., á 41 leg. de York.

ACHLYTSCH, v. de la Rusia asiát., á 17 leg. S. de Tobolsk.

ACHMIM ó ECHMIM, c. de la orilla izquierda del Nilo, una de las mas bellas y mejor edificadas del Alto Egipto. Sus inmediaciones son muy fértiles en trigo y algodón; los mas de sus hab. son Coptos. A 80 leg. S. del Cairo; lat. N. 26° 40', long. E. 29° 55'.

ACHMOUN, lug. del Bajo Egipto, á 5 l. E. de Mansourah.

ACHMOUNEIN, v. del Alto Egipto rodeada de ruinas magnificas que se suponen de la ant. *Hermopolis*. Pob. 5,000 hab., á 44 leg. S. del Cairo; lat. N. 28° 10', long. E. 28° 50'.

ACHNAGAR, v. del Afghanistan, á 6 l. N. de Pechawer.

ACHOLFING, v. y fort. del circ. de Reger, en Baviera.

ACHONRY, v. y obisp. de Irl., á 6 leg. S. de Sligo.

ACHOUK, peq. v. de la Turq. asiát., á 28 leg. N.-O. de Bagdad.

ACHRAKILL, bahía de Escocia, en Bosshire.

ACHRIDA, v. de Albania en la Turq. eur.: es patria de Justiniano. A 12 leg. S.-E. de Albanopolis.

ACHSIKAT, e. de la Tart. independ., sobre el Sir Daria, á 65 leg. N.-E. de Samarkand.

ACHSTTET, v. del rei. de Hanover, en el duc. y á 2 leg. de Bremen.

ACHTA, c. del Indost., á 21 leg. S.-E. de Oudjein.

ACHTETTEN, v. de Wurtemberg, sobre el Rottum, entre Ulma y Biberach.

ACUTIRKA, c. del gob. de Karkw en la

Rus. eur., sobre un r. del mismo nombre, con fábr. de tejidos de lana. Cap. de cir. Pob. 15,700 hab., á 16 leg. O.-S.-O. de Karkov.

ACI, c. de Sicilia, en Val di Demona, con un cast. sobre un peñasco, á 4 leg. N.-E. de Caramé. Pob. 15,000 hab.

ACIAPONDA, e. y p. del Birman, á 22 l. O. de Aracan.

ACIAR, c. de la peq. Bukharia, en Asia, á 14 leg. S.-O. de Aesou.

ACILU, v. de Esp., en la prov. de Alava, á 3 leg. S.-E. de Vitoria.

ACINAS, v. de Esp., en la prov. y á 9 leg. de Burgos.

ACKEN, v. de la reg. de Magdeburgo en Prusia, sobre el Elba, con un cast. á 4 leg. E. de Cabbé. Pob. 3,000 hab.

ACKEO, c. del imp. Birman, sobre el Irraouaddy, á 4 leg. N.-E. de Rangoun.

ACKERAN, lug. de Siria que ant. fue una c. consid., á 9 leg. de Alepo.

ACKHOVA, c. de Anatolia, en la Turq. asiát., á 2 leg. O. de Scala Nova.

ACKROUDE, peq. c. del rei. de Tunez, en Afr., á 10 jornadas de Tunez.

ACKWORTH, lug. de Ingl. en Yorkshire, á 1 leg. de Pontefract.

ACLA, v. de Colombia, á 42 leg. E. de Panamá.

ACLIN, una de las islas Lucayas, en la Amér. sept.

ACLYBIA, ant. v. del rei. y á 22 leg. E. de Tunez, en Afr.

ACMETÉS, c. del Schirvan, á 2 leg. de Bakou.

ACOPA, v. de Port., en Estremadura, á 2 leg. S. de Leira.

ACOBAMBA, v. del Perú, á 5 leg. S. de Guaneavelica; lat. S. 15° 16', l. O. 76° 52'.

ACOCLAMES, tribu india al N. de Méjico.

ACOLA, c. de Sicilia, que en 1693 quedó casi enteramente destruída por un terremoto.

ACOMA, v. de Méjico, cab. de part. sit. á la cima de una mont., á 57 leg. S.-O. de Santa Fe; lat. N. 35°, long. O. 106° 40'.

ACONCAGUA, prov. de Chile, en la Amér. merid. que linda al N. y al O. con la prov. de Quillota, al S. con la de Santiago, y al E. con los Andes. Es fértil en granos, frutas, etc.; y tiene minas de oro, plata y cobre. Pob. 8,000 hab. — C. de la misma prov. cuya cap. era antes de la fundacion de Sn. Felipe, que lo es en el dia. — R. de la misma prov. que nace en los Andes y desagua en el mar Pacíf.

ACONQUIJA, alt. mont. del Tucuman, en las prov. unidas de la Amér. merid., cerca de Cataamarca; tiene min. de oro.

ACORA, v. de las Prov. Unidas, á 46 leg. N.-O. de la Paz.

ACOS, v. del Perú, á 16 leg. S.-E. de Janja.

ACOUN ó ACOUTANE, una de las islas Aleutianas.

ACOURY ó ACKORU, c. del Indost., sobre el Indo, á 4 leg. N.-O. de Attock.

ACQUA, v. del gr. duc. de Toscana, cél. por sus aguas termales, á 5 leg. E. de Liorna.

ACQUA-CHE-FAVELLA, fuente cél. de Calabria en el rei. de Nápoles.

ACQUACKNACH, v. del Nuevo Jersey, en los Est. Unid. cond. de Essex, en la orilla occid. del Passaic, á 6 leg. N.-O. de Nueva York.

ACQUALAGNA, v. de los Est. Pontif., en la delegacion y á 6 leg. S. de Urbino.

ACQUA DELLA FICO, v. de la Calabria ult. en el rei. de Nápoles, á 6 leg. N. de Squillace.

ACQUA NERA, 2 v. de Italia, en el rei. Lomb. Ven.; la una á 1 leg. N.-N.-E. de Caneto, y la otra á 1 leg. O. de Cremona.

ACQUA-PENDENTE, c. obisp. de la delegacion de Viterbo en los Est. Pontif., á 4 leg. O. de Orvietto, y 23 N.-N.-O. de Roma.

ACQUARA, v. del princ. citer. del rei. de Nápoles, á 5 leg. S.-O. de Cangiano.

AQUARA, v. de Italia, en el duc. de Módena, sobre el Scultenna, con aguas termales, á 7 leg. S.-O. de Módena.

ACQUASPARTA, peq. c. de la delegacion de Spoleto en los Est. Pontif., á 4 leg. O. de Spoleto.

ACQUAVIVA, peq. c. del cond. y á 8 leg. O. de Molisa, en el rei. de Nápoles.

— Peq. c. en el mismo rei., á 7 leg. de Bari. Pob. 5,500 hab. — Otra en los Est. Pontif., á 3 leg. de Roma. — Otra en el mismo pais, á 4 leg. N.-E. de Ascoli.

ACQUI, c. obisp. del princ. de Monferrato en los Est. sardos, cap. de dist., con una ciudadela, aguas termales, fábricas de sedería, y una pob. de 6,660 hab. En 1794 los Franceses batieron en ella á los Piamonteses y los Austriacos, á 16 leg. E. de Turin.

ACQUIN, c. de Amér., en la rep. de Haiti, á 10 leg. E. de los Cayos.

ACRA, c. de la Arabia, en Nedsjed, á 21 leg. N. de Hajar. — C. de la India, á 7 leg. N.-E. de Condapilli.

ACRA, INKRAN, peq. rei. de Afr. en la Costa de Oro, que tiene unas 10 leg. de largo sobre 7 de ancho. El clima es sano, y el suelo arenoso no es apropósito para el cultivo del azúcar y del trigo, pero escelente para el algodón y las legumbres. Sus hab., mas tratables que sus vecinos, tienen un gob. que es una mezcla de aristocracia y democracia. Los Ingleses, Holandeses y Dinamar-

queses tienen en él factorias y fuertes, y hacen un com. consid.; lat. N. 5° 31', long. O. 2° 50'.

ACRE (S.-Juan-de) (la ant. *Ptolemaida*), c. fort. del gob. del mismo nombre, en Siria, sit. al bordo de un golfo del Mediter., y al S. del Monte Carmelo en una llanura. Está rodeada de una triple muralla y un foso seco; la mayor parte de las mezquitas, baños, fuentes, etc. son de bella arquitectura, pero las casas en general son mal construidas y las calles muy angostas. Su principal com. consiste en esportacion de algodón é importacion de arroz. Su puerto aut. muy bueno, pero en el dia está en parte cegado con escombros. Esta c., en tiempo de las cruzadas, era la plaza mas fuerte que tenian los cristianos; es cél. por el sitio memorable que en 1799 sostuvo contra los Franceses mandados por Napoleon. Pob. 20,000 hab., á 15 leg. N.-O. de Jerusalem, y á 8 S. de Sour ó Tyro; lat. N. 32° 57', long. E. 35° 15'. El gob. de Acre ó *Seyde*, incluso el territ. de los Drusos, tiene 420,000 hab.

ACRI, c. de Nápoles en la Calab. citer., á 2 leg. de Bisignano. Pob. 7,000 hab. — R. de Italia, que desagua en el golfo de Tarento.

ACRISTIA, v. de Sicilia, en Val di Mazara, á 14 leg. O.-N.-O. de Marara.

ACRON, territ. del rei. de Fantin, en la costa de Oro, en Afr. Cuyo principal p. de mar Apam ó Apang, lo destruyeron en 1811 los Ashantis y el rey Akim, á 20 leg. N.-E. de Cabo Gose.

ACROTIRI, peq. v. de la isla de Santorin, en el archipiélago griego, cerca de Scaro; lat. N. 36° 27', long. E. 23° 4'.

ACSOU ó ACSU, nombre de dos c. de Anatolia, en la Turq. as.; la una sobre un riachuelo que desagua en el Sakaria, á 8 leg. E. de Isnik; y la otra á 14 leg. S.-O. de Isnik y 6 S.-E. de Prusia. — C. del Kashgar, en Asia; lat. N. 45°, long. E. 72° 55'. — Lago de Anatolia, cerca de Isnik.

ACTA, c. de Siria, á 12 leg. S.-E. de Alepo.

ACTAM, c. del Abderbijan, en Persia, á 50 leg. N. de Tauris.

ACTAR, v. de Rusia, á 16 leg. de Saratov.

ACTAS, v. de la Tart. chin., á 45 leg. N.-O. de Hami, y 25 N.-E. de Tourfan.

ACTIAR. V. *Sevactopol*.

ACTIUM, promontorio de Epiro en la Albania, en el mar Adriát., cél. por la victoria naval que Augusto ganó á Antonio.

ACTON, dist. del bajo Canadá, en el cond. de Buckingham. — Dos dist. de los Est. Unid., el uno á 9 leg. N.-O. de Boston, y el otro en el cond. de Windham, á 12 leg. S. de Windsor. — Lug. de Ingl., á 2 leg. de Londres. Pob. 1,900 hab.

ACTOPAN, v. de la prov. de Tabasco, en Méjico, á 25 leg. N.-N.-O. de Méjico; lat. N. 20° 19', long. O. 101° 14'.

ACUL, p. de mar, en la costa sept. de la rep. de Haiti, á 4 leg. S.-S.-E. del cabo Frances. — V. en la costamerid. de la misma rep., á 6 leg. S.-O. de los Cayos.

ACUMA, r. del Brasil, que desagua en el Océano Atlánt.

ACUNHA ó **ACLUNIA** (Tristan de), nombre de 5 peq. islas del océano Atlánt., poco conocidas; la mayor de las cuales está sit. por lat. S. 27° 50', long. O. 17°.

ACWORTH, v. de los Est. Unid., en Nueva Hampshire, á 13 leg. O. de Concord. Pob. 1,500 hab.

ACY, v. de Fr. en el Oise, á 7 leg. de Senlis. — Otra en el dep. del Ain, á 2 leg. E. de Soissons.

AD, r. de Escocia en el Argyleshire, que desagua en el mar de Crinan.

ADA, c. de Anatolia, cerca de la Sacaria, á 16 leg. O. de Angora. — Otra en la Circasia, á 6 leg. N. de Anapa.

ADAES, v. de la prov. de Tejas en Méjico, cerca de las fronteras de la Luisiana, á 576 leg. de Méjico; lat. N. 52° 9', long. O. 95° 55'.

ADAHUESCA, v. de Esp., prov. de Aragon, á 3 leg. N.-O. de Barbastro.

ADAJA, r. de Esp., que nace en la prov. de Avila, en la sierras del Pico, y desagua en el Duero.

ADAK, una de las islas Aleutianas.

ADALGUEZ ó **ADALGIOUS**, c. del Kourdistan, en Asia, en la costa sept. del lago de Van, á 6 leg. E. de Aklat.

ADALI, una de las islas Maldivias.

ADALIA, v. de Esp., en la prov. y á 6 leg. de Valladolid.

ADALSA, peq. distr. de Egipto, á 2 leg. del Cairo.

ADAM, v. de la Moldavia, en la Turq. eur., á 4 leg. N.-N.-O. de Galatz.

ADAMANCOTTA, c. del Mysore, en la India, á 2 leg. S.-O. de Darempoury.

ADAMARA, distr. de Abysinia, sobre la mont. de Adama, entre las c. de Axum y de Gondar. Compónese de varias v. bien pobladas.

ADAMPI, rei. de Afr. en la Costa de Oro, entre la Volta y el rei. de Acra, tributario de los Achantis. Este pais difiere muy poco del rei. de Acra, aunque es menos fértil. Produce mucho algodón, pero no bastante trigo para el consumo de los hab. Hace com. de esclavos.

ADAMS, diversos países de los Est. Unid., á saber: tres cond., uno en Pensilv., con 19,500 hab., cap. Gettysburg; otro en el Ohio, con 10,500 hab., cap. West-Union; y el otro en Misisipi, con 10,000 hab., cap. Natchez. La c. y distr. del Massachusetts,

cond. de Berks, á 11 leg. N. de Lenox. — Fuerte *Adams*, sobre el Misisipi, á 15 leg. S.-O. de Washington. — Cabo *Adams*, en la emboc. del Columbia.

ADAM'S BRIDGE (Puerto de Adan), cadena de bancos de arena entre la costa de Ceilan y la de Coromandel.

ADAM'S PIC (Pico de Adan), la mont. mas elevada de la isla de Ceilan, en la cual se encuentra, á cierta altura, una llanura espaciosa con un lago en medio de ella, del cual salen varios arroyos que forman los tres r. mas caudalosos de la isla, á 20 leg. E. de Colombo; lat. N. 7°, long. E. 78° 15'.

ADAMSTADT, v. de Bohemia, á 1 leg. de Budweis.

ADAMSTOWN, v. de Irl., en el cond. y á 4 leg. O. de Wexford. Pob. 2,900 hab. — V. de la Pensilv., en los Est. Unid., á 7 leg. N.-E. de Lancaster.

ADAMUZ, v. de Esp., en la prov. y á 5 leg. de Córdoba. Pob. 2,520 hab.

ADANA ó **ADENA**, c. de la Turq. as., cap. del gob. de Aladulia, en un llano fértil, cerca del p. de Caradash. Su clima es sano en invierno, pero no en verano, que muchos hab. se retiran á las inmediaciones. Hace mucho com. en vinos, trigo y frutas. Pob. 6,000 hab., á 60 leg. S.-E. de Konich; lat. N. 56° 59', long. E. 52° 45'.

ADANAD, v. del Malabar, en el Indost., habitada por una secta de Bramas llamados *Nambouries*, que no quieren comer ni beber con los otros Bramas, á 10 leg. S.-S.-E. de Calicut.

ADANAQUE ó **ANDANAQUE**, c. del Kourdistan, al pie de una cordillera de mont., y sobre el r. Deaal, que desagua en el Tigre, al N. de Bagdad.

ADANARA, isla del archipiélago asiát., al S. de las Celebes.

ADANERO, v. de Esp., en la prov. y á 6 leg. N. de Avila.

ADARKEND, v. de la Tart., á 30 leg. E. de Khodjend.

ADASA, v. de Abysinia, á 28 leg. S. de Gondar.

ADAT, c. de la isla de Nifon en el Japon, á 12 leg. N. de Nanibu.

ADAUA, r. de Cundinamarca en Colombia, que desagua en el Orinoco.

ADAVID, c. del distr. de Gudappah, en el Indost., á 4 leg. O. de Combam.

ADAY, v. de Esp., en Galicia, á 1 leg. de Lugo.

ADAYA, p. del Mediter., en la isla de Menorca.

ADBORON, c. de Palestina; cerca de Safad.

ADCHERIEBRA, c. en la costa occid. de la isla de Sumatra, con un fuerte holand. Comercia en pimienta, oro, marfil y algodón.

ADDA, r. de Italia, en el rei. Lomb.

Ven., que nace en el canton de los Grisonen en Suiza, atraviesa la Valtelina, y desagua en el Pó, cerca de Cremona. Es navegable desde 1777. — Fuerte dinam. en la costa de Oro, en Afr., en una isla á la emb. del Volta.

ADDERGEY, distr. de Abysinia, en la pend. del monte Lamalmon.

ADDINGA, v. de los Países Bajos, en la prov. y á 10 leg. S. de Groninga.

ADDINGHAM, lug. de Ingl., en Yorkshire, sobre el Warf, á 86 leg. de Londres. Pob. 1,700 hab.

ADDINGTON, cabo de Amér., en el archipiélago del príncipe de Gales. — Cond. del alto Canadá, sobre el Ontario.

ADDISON, cond. del Vermont, en los Est. Unid., que se divide en 24 distr., uno de los cuales es — c. en la orilla or. del lago Champlain. Pob. 7,000 hab.

ADDOUY, v. del Indost., á 19 leg. E. de Bhoudbj.

ADEBAREA, distr. estéril y mont. de Abysinia, que forma una parte del Lamalmon.

ADEBUIL, lug. de Suiza, á 3 leg. N.-O. de Lucerna.

ADECHEN ó ADEGENS, v. de los Países Bajos, á 5 leg. E. de Bruges. Pob. 2,700 hab.

ADEL, ADAIEL ó ZEILAH, comarea de Afr., sit. al S.-E. de la Abysinia, que, segun M. Salt, se estiende desde Zeilah, que es su cap., hasta el estrecho de Babel-Mandeb. Divídese en varias tribus guerreras, mahometanas, que casi continuamente estan en guerra con los Abysinios.

ADELBERG ó ADELSBERG, v. de Wurtemberg, en el circ. del Isar, á 2 leg. S.-E. de Schorndorf.

ADELEBREN, v. del réi. de Hanover, en el princ. de Gottinga, cerca de Calenberg.

ADELFOR, v. del Sinaland, en Suiza, con una mina de oro, que se beneficia por cuenta de la corona; lat. N. 57° 26', long. E. 12° 44'.

ADELHOBREN ó ADELOHETZ, v. de Bav., en el circ. del Isar, con aguas termales; á 2 leg. O. de Tannstein.

ADELIP ó IDLEP, v. de Siria, á 12 leg. O. de Alepo.

ADELNAU ó ODOLANON, v. de la reg. de Posen, en Prusia, en una isla del Bartsch. Pob. 1,155 hab.

ADELPHI ó FRATELLI, 4 peq. islas del archipiélago griego, al E. de Sopolos; lat. N. 39° 22', long. E. 21° 44'.

ADELSBERG, circ. de la Iliria, en el gob. de Laybac, cuya superf. se estima á 120 leg. cuad., y la pob. á 76,000 hab. Es pais mont. y poco cultivado que lo riegan el Poigt y el Recca; produce trigo, frutas, vino, etc.; y tiene minas de carbon, azo-

gue, marmol, etc. Su cap. tiene el mismo nombre, á 5 leg. E.-N.-E. de Trieste. — V. de Bav., en el circ. de la Regen.

ADELSBORN, v. del princ. de Gottinga, en Hanover, á 3 leg. de Duderstadt.

ADELSDORF, v. de la reg. de Leigniz, en Prusia.

ADELSHEIM, v. del gr. duc. de Bade, en el circ. de Main y Tauber. Pob. 1,300 hab.

ADELHOFEN, v. de Bav., á 8 leg. O. de Munich.

ADEMUR, v. de Esp., en la prov. de Valencia, cabeza de part. *Rincon de Ademur*. Pob. 2,602 hab. A 22 leg. N.-O. de Valencia.

ADEN, peq. rei. de la Arabia feliz, que linda al O. y al N. con el Yemen, al E. con el territ. de Jaffa, y al S. con el mar de las Indias. En otro tiempo estaba sometido al Yemen, pero desde 1740 se gobierna por sí. Su cap. es

ADEN, c. marít., sit. al extremo S.-O. de la Arabia, en una península mont., con un buen p. Sus inmediaciones son fértiles: hace bastante com., y se exporta oro, marfil, café y goma; lat. N. 12°, long. E. 42° 50'.

ADENARE, isla del mar de las Ind., al S. de la isla de Celebes; lat. S. 8° 20', long. E. 120°.

ADENAU ó ALDENAU, v. de la reg. y á 11 leg. de Coblenz, en Prusia, con fáb. de lanas, y minas de hierro y de plomo. Pob. 1,250 hab.

ADENDA, peq. c. de la prov. de Zemzena, en el imp. de Marroc.

ADENORE, v. del Carnate, en el Indost.

ADERAMPAS ó ADERAMPOUR, c. del Travancore, en el Indost., á 14 leg. N. de Porcah.

ADERBIJAN ó AZERBAIDJAN, gr. prov. de Persia, formada de una parte de la ant. *Media*, que linda al N. con la Armenia, propiamente así llamada, al E. con el Guilan, al S. con el Irak, y al O. con el Kourdistan. Tiene de sup. 5,975 leg. cuad., y 1,450,000 hab. de pob. El clima es templado aunque los inviernos son á menudo muy rigorosos, y el suelo es fértil; da generalmente todos los productos de la Persia, y en particular vino. Su cap. es Tauris. — O *Ormiah*; el ant. *Atropateno*, lago de la misma prov., sit. á algunas leg. O. de Tauris. Sus aguas salubres no crían ninguna especie de pescado. Se dice que debe su formación á una erupción volcánica.

ADERBROSGT, peq. c. de la reg. y á 3 leg. N.-O. de Settin en Rusia.

ADERKAN, c. del Leristan en Persia, á 25 leg. N.-E. de Lar. — Otra en el Farsistan en Persia, á 55 leg. S. de Schiras.

ADERKAND, c. de la gr. Bukharia, á 16 leg. S.-O. de Khojudd.

ADERNO, peq. c. de Sicilia en Val di

Demoná, al pie del Etna, á 7 leg. E.-N.-E. de Catania.

ADERSBACH, lug. de Bohemia en el circ. de Kœniggrätz, á 4 leg. N.-O. de Braunau.

ADERVAN, mont. volc. de Persia, á 25 leg. N.-E. de Shuster.

ADEXE, v. de Canarias en la costa S.-O. de la isla de Tenerife con 1,048 hab.

ADHERGAT, c. de Siria en la frontera de la Arabia.

ADICONI, p. de mar de la prov. de Venezuela en Colombia.

ADIGE, r. de Italia en el rei. Lomb. Ven., que nace en los Alpes helvéticos, atraviesa el Tirol, y es navegable desde Verona hasta que desagua en el golfo, y á 8 leg. S. de Venecia cerca de Brondulo.

ADILABAD, c. del Candeish en el Indost. que pertenece á los Maratas, á 7 leg. S. de Burhanpore.

ADINSEIK, c. de Anatolia en la Turq. asiát., á 4 leg. S.-E. de Artaki.

ADIOULTA, lug. floreciente de Abysinia, en el canino de Dixan á Gondar.

ADJAR, v. de Arabia, a 29 leg. S.-E. de El-Catif, con com. de perlas.

ADJEMPAM, c. del Indost., á 56 leg. N. de Seringapatam.

ADJEMYR, **AGIMERE** ó **ADJINYR**, gr. prov. del Indost., que linda al N. con las de Lahore y Delbi, al E con el Agrah, al S. con el Malwah, el Gurerate y el Synd, y al O. con el Afghanistan; tiene 126 leg. de largo y 72 de ancho, y se divide en varios peq. estados, que son el Adjemyr, propiamente así llamado, el Rampour, el Joudpour, el Rantampour, el Joinagur, el Banswaleh, el Nagore y el Bickanir. Su suelo es ardiente, y su cap.

ADJEMYR, c. sit. en un territ. árido y rodeado de mont.; tiene cerca de 3 leg. de circuito y varios hermosos edificios; lat. N. 26° 55', long. E. 72° 25'.

ADJERUD ó **ADJEROUTE**, c. fort. de la frontera or. del Egipto, á 5 leg. N.-O. de Suez.

ADJODIN ó **ADJIDON**, c. del Moultan, en el Indost. sobre el Setlege, cél. por los milagros de un sto. mahometano, á 41 leg. E. de Moultan; lat. N. 30° 21', long. E. 71° 70'.

ADJURIE, isla del mar Rojo en la bahia Houakil, con un lug.

ADLER, r. de Bohemia en el cond. de Koniggratz, que desagua en el Elba.

ADLERBERG, cordillera de mont. de Alem. que separa la Bav. del Tirol.

ADMONT, v. de la Stiria en el imp. de Aust. sobre el Ems, á 5 leg. N.-E. de Rottenman.

ADMUNCOTTA, c. del Baramaul en el Indost., á 2 leg. S. de Darempoury.

ADO, peq. isla del golfo de Botania, que pertenece á la Rusia, á 17 leg. O. de la costa de Finlandia.

ADOLSFURCH, v. del Wurtemberg, en el circ. del Jaxt. Pob. 500 hab.

ADOM, peq. estado del interior de la Costa de Oro en Afr., sit. á lo largo del r. Sama. Es fértil y tiene min. de oro y plata. El gob. está en manos de 5 ó 6 individuos que raramente estan unidos.

ADONI, c. del rei. de Golconda en el Indost., á 77 leg. N. de Seringapatam; lat. N. 15° 75', long. E. 74° 58'.

ADONY, nombre de 5 lug. de Hungría.

ADORF, v. de Sajonia en el Voigtlande, sobre el Elster; tiene fáb. de paños, de tejidos de algodón y de instrumentos de música. Pob. 2,000 hab.

ADORNO, peq. c. del Piamonte cerca de la frontera del duc. de Génova.

ADORY y **PALMA**, v. de Esp., en la prov. y á 11 leg. S.-E. de Valencia.

ADOU, islas del océano Indio, al O. de las Maldivias.

ADOUR, r. de Fr. que nace en los Pirineos en las mont. de Bigorre y desagua en el Océano, á 1 leg. de Bayona.

ADOUS ó **QUAGNAS**, pueblo de Guinea, en la costa de Marfil.

ADOWA ó **ABOUA**, c. de Abysinia, cap. del Tigre y resid. del soberano desde que los Galas se han apoderado de Gondar, sit. en parte en el pendiente de una colina de donde se descubren las mont. del Tigre y sitios hermosísimos: tiene 800 casas y unos 8,000 hab. Esta c. es muy comer.; lat. N. 14° 12', long. E. 56° 45'.

ADRA, part. de Esp., en la prov. de Granada, cuya jurisd. comprende 3 v. que son Berja, Dalías y la de su nombre, todas sit. en la costa del Mediter., al pie de los mont. de Gador. — V. cabeza del mismo part., puer. de mar. El año 1820 la ocasionó graves daños un rio que desemboca en el mar á un tiro de bala E. de la pob., á 18 leg. de Granada. Pob. 9,115 hab. incluso 4 cortijos de su jurisd. — R. de Esp. en Andalucía que desagua en el Mediter., cerca de la v. de su nombre. — V. de Siria, á 6 leg. N.-E. de Damasco. — R. de la Rumania en la Turq. eur. que desagua en el Marizza en Andrinopla.

ADRADA, v. de Esp. en la prov. de Burgos, á 15 leg. N.-E. de Segovia. — (la) otra en la prov. de Toledo, á 8 leg. de Talavera.

ADRAGNO, v. de Sicilia en Val di Mazzara, á 8 leg. E.-N.-E. de Mazzara.

ADRAMIT, v. del golfo de Anatolia, á 27 leg. N. de Esmirna.

ADRANA, c. de Persia, en la prov. de Irak.

ADRIA, c. obisp. del rei. Lomb. Ven.,

en la delegacion de Rovigo, en una península formada por el Tanaro y un brazo del Pó, entra la emb. de este r. y del Adige. Pob. 9,000 hab. : es la ant. *Adria*, á 5 leg. E. de Rovigo y 11 S.-O. de Venecia; lat. N. 42° 2', long. E. 9° 42'.

ADRIAMPATAM, c. del Indost., á 12 leg. E. de Tanjaour.

ADRIAN (Sn.), v. de Esp., prov. de Valladolid, á 5 leg. N. de Benavente. — V. de los Países Bajos, á 4 leg. S.-E. de Gante.

ADRIANO, v. de Esp., en la prov. y á 8 leg. N.-E. de Leon.

ADRIÁTICO (mar) ó GOLFO DE VENECIA, golfo del Mediter. que baña al N. el rei. Lomb. Ven., al E. la Dalmacia, el cir. de Ragusa y la Albania, y al S.-O. el rei. de Nápoles y los Est. Pontif.; tiene 200 leg. de largo desde el cabo de Sta. Maria á Trieste.

ADRIERES, v. de Fr. en el Vienne, á 8 leg. S. de Poitiers.

ADRO, v. de Italia, á 5 leg. O. de Brescia. Pob. 1,600 hab.

ADSCIHAN, v. de la peq. Buckaria en Asia, á 55 leg. O. de Kasligar.

ADSIJAR, c. de la Arabia en la orilla merid. del golfo Pérsico, á 55 leg. S.-E. del Catif. Lat. N. 26° 8', long. E. 46°.

ADSON, v. del Nuevo Jersey, en los Est. Unid., á 10 leg. N.-O. de Patterson.

ADU, grupo de 12 islas del mar de las Indias, al O. de las Maldivias.

ADUMMIM ó ADOMMIM, lug. de Palestina, en Siria, comprendido ant. en la tribu de Juda.

ADUVICH, peq. e. de Egipto, en la orilla derecha del Nilo, á 2 leg. S. del Cairo.

ADUVKANA, c. de la Tart. indep., á 7 leg. E. de Samarkand.

ADUWA, c. de Guinea, en la Costa de Oro, en el rei. de Gura.

ADVENTURE-BAY, vasta bahía del océano Pacif., descubierta en 1775 por el capitán Furneaux, en la costa or. de la isla de Bruney; lat. S. 45° 20', long. E. 145° 10'.

ADVENTURE-ISLAND, isla descubierta al mismo tiempo que la bahía de su nombre, sit. en el océano Pacif., por lat. S. 20° 15', long. O. 146° 50'.

ADZANETA, v. de Esp., en la prov. de Valencia, á 10 leg. S.-O. de Peñíscola.

ADZEL, c. del gob. de Riga, en Rusia, á 8 leg. S.-O. de Dorpat.

ADZIUD ó ATSCHUD, peq. e. de la Moldavia, en la Turq. eur., á 4 leg. O.-S.-O. de Birlat.

ADZUL, peq. v. de la Valaquia, en la Turq. eur., á 2 leg. E. de Jalonitza.

AEL, v. de Esp., en la prov. y á 14 leg. N.-E. de Burgos.

AERNEN, v. del Valesado, en Suiza, á 5 leg. S.-O. de Munster.

AEROE, isla de Dinam., al S. de la Fionia. Pob. 8,000 hab.

AERSCHOT, v. del Bravante merid., en los Países Bajos, á 8 leg. S.-E. de Amberes. Pob. 300 hab.

AERZEN, v. del rei. de Hanover, á 2 leg. S.-O. de Hamelen.

AFFAR, v. de Arabia, en el Yemen, á 25 leg. E. de Loheiah.

AFFARLI, v. de Romania, en la Turq. eur., sobre el Marizza, á 18 leg. S.-E. de Philipopoli.

AFFELN, v. de Prusia, á 5 leg. S.-E. de Iserlohn.

AFFENTHAL, lug. del gr. duc. de Bade, frente de Strasburgo.

AFFILE, v. de los Est. Pontif., á 2 leg. de Paliano. Pob. 1,000 hab.

AFFNANA, v. de la Tart. indep. Patria de Avicena.

AFFORI, v. de Italia, á 1 leg. N. de Milan.

AFFOU, v. del Jaffou, en el inter. del Afr.

AFGHANISTAN, ó rei. de *Caboul*, país consid. del Asia. Linda al N. y al E. con la Persia y la Buckaria, al S. con el Belouchistan, y al E. con Kachgar, Tibet, y el Indost.; su pob. es de 10,000,000 de hab. industriales y guerreros que profesan el islamismo de la secta de Souny. Dividese en 5 gr. prov. que son: Korassan, Balkh, Seistan, Moul-tan y *Afghanistan*, propiamente dicho, que comprende 11 prov. y 6,000,000 de hab... *Caboules* la cap. de todo el rei. Tiene este país muchas mont. elevadas, vastas llanuras muy bien cultivadas, con productos variados, y hace un gr. com. con la Persia, Tibet y el Indost.

AFLAH, país del Afr. en la Costa de Oro, del rei. de Kerrapay.

AFLENTZ, v. de Stiria, á 5 leg. N. de Bruck.

AFRAGOLA, c. de Italia en el rei. y á 2 leg. de Nápoles. Pob. 12,800 hab.

AFRICA (en árabe *Magreb*), la tercera en estension de las cinco partes del mundo; forma una península que solo toca al Asia por el istmo de Suez, y está sit. en gr. parte bajo la zona tórrida. Linda al N. con el Medit., al O. y al S. con el océano Atlánt.; al S.-E. con el mar de las Indias, y al E. con el mar Rojo que la separa del Asia. Extiéndese del N. al S. desde el cabo Serra por los 57° de lat. N., hasta el cabo de las Agujas por los 55° de lat. S.; y del E. al O. desde el Cabo Verde por los 19° 40' de long. O. hasta el cabo Gardafni bajo los 50° 12' de long. E. Valuase su superf. á 1,750,000 leg. cuad. Esta vasta estension de país ofrece los mas extraordinarios contrastes. Ciudades y villas muy bien situadas con puertos excelentes: valles amenos y llanuras muy bien

cultivadas, amenizadas con mil aves y pájaros diversos: altas montañas pobladas de leones, tigres, hienas y elefantes; y desiertos y arenales inmensos en los cuales se pierden las caravanas. Entre sus mont. se distingue el Atlas que se extiende desde el océano Atlánt. hasta el Egipto cuya altura en algunos parages tiene 15,000 pies sobre el nivel del mar: las del centro, entre las cuales se distinguen, al S. de Abysinia, las mont. de la Luna, son acaso aun mas altas. Sus principales r. son el Nilo, el Niger, el Zairo y el Coanza, y el Manica y el Zambeze. Entre los desiertos que cubren casi la mitad de aquel país, el mas vasto es el de Sahara que se extiende desde el océano Atlánt. hasta el Nilo, unas 1225 leg. y desde la Berberia hasta Soudan 575 leg. — El Afr. puede dividirse 1º en Afr. septent. que comprende el Egipto y los est. Berberiscos: 2º occid. que comprende el Senegal y la Gambia, las costas de Guinea, el Benin y la vieja Guinea ó el Congo: 3º merid. que se extiende desde el cabo de Buena Esperanza hasta las front. del rei. de Congo y de Mosambique: 4º or. en donde estan las posesiones de los Portugueses; y central. En esta vasta estension de territ. cuya mayor parte es desconocida, se colocan los rei. de Tombocou, Houssa, Cashna, y Wangara, situados sobre el Niger, y al O. y N. de este mismo r. los rei. de Bournou, Absen, Bergon y Begherme: en cuanto á las naciones del medio dia, es imposible decir nada de ellas, pues solo se sospecha su existencia. En fin en la última division entran las islas, de las cuales, las mas consid. al O. son las Azores, Madera, las Canarias, el Cabo Verde, la Ascension y Santa Helena, y al E. Madáagascar, las Sechelas y Sctora. Los Africanos se dividen en Moros y Negros, que estan separados por el Senegal y el Niger: los primeros estan al E. de Bournou y los segundos á lo largo del Niger. Los Moros son duros, feroces, ignorantes y supersticiosos; los Negros, aunque menos robustos é inteligentes, son mas tratables y sociables. Los Africanos son mahometanos, judios, cristianos é idólatras: su color es moreno, excepto los del centro ó medio dia que son enteramente negros. Su gob. en todas partes es despótico. Hay en Afr. minas de oro, de plata y de sal, muchos animales silvestres y domésticos, pájaros raros por la belleza de su pluma y la melodía de su canto. La agricultura y las artes han hecho pocos progresos, pero el comercio es bastante floreciente. Su pob. se estima por conjetura en 100,000,000 de hab.

AFRICA, c. marítima del rei., y á 53 leg. S.-E. de Tunes en Afr.; lat. N. 35° 30', long.

E. 8° 50'. — (Sn.) p. c. de Fr. en el Aveiron, á 11 leg. S.-E. de Rodez. Pob. 5,500 hab.

AFSDASORS, v. de la Dalecarlia, en Suecia.

AFTAR, r. consid. de la Arabia, que desagua en el golfo Pérsico, á 14 leg. S.-E. de El-Catif.

AFVA, peq. isla del mar Báltico entre la de Aland y la costa de Finlandia.

AFWERTAD, v. de la Dalecarlia en Suecia, á 15 leg. S.-E. de Falcen.

AFWIOWARA, distr. y v. de la prov. de Tornea-Lappmark, en la Laponia de Noruega.

AFZULGUR, c. del Indost., en la orilla sept. del Rohilcund, á 12 leg. E. de Dava-nagar.

AGABLY, c. de Afr. cap. del país de Touat, en el camino de Tripoli á Tombocou, á 260 leg. O. de Mourzouk.

AGADES, nombre de 5 islas, sit. al O. de la Sicilia, llamadas Javignana, Levenzo, y Maritimo.—C. consid. del inter. del Afr., cap. del rei. de Asben, centro del eom. del Afr. central, á 80 leg. N. de Cashan.

AGADIH, c. del Bengala, sobre el Hougly, á 6 leg. S. de Plussey.

AGADIR ó STA. CRUZ, c. marít. del imp. de Marruecos, cap. de la prov. de Sus, su p. uno de los mejores del imp.; en otro tiempo era el centro de un gr. com.; pero hoy apenas tiene 300 hab.

AGAJIK, lug. del Aderbijan en Persia, á una leg. N.-O. del cual hay una ant. torre que sirve de demarcacion entre la Persia y Turquía.

AGAKEMAL, v. del Irak en Persia, á 14 leg. S. de Cashan.

AGAKHANY, tribu árabe del Farsistan; tiene unos 1,500 hab.

AGALIPOUR, r. de Siria, que desagua en el Medit., á 5 leg. S.-S.-O de Alejandria.

AGAMA, p. de mar en la costa sept. de la isla de Chipre, á 9 leg. N. de Baffa.

AGAME, prov. del rei. de Tigre en Abysinia.

AGANA, c. de la costa occid. de la isla de Guam, cap. de las Marianas, tiene hermosos jardines y cuarteles para 500 hombres; lat. N. 15° 26'.

AGANIS, peq. isla en la Costa de Or. de Ceylan, con una v.; lat. N. 6° 45', long. E. 85° 40'.

AGANUSI, peq. isla del archipiélago griego, cerca de la costa de Anatolia.

AGAOMA. V. *Agame*.

AGAOU, fuerte de Abysinia, á 6 leg. O. de Gondar.

AGAPHONOVA, r. de Siberia, que desagua en el mar Glacial.

AGAPIA, c. de la Moldavia en la Turquía, á 5 leg. S.-S.-E. de Niemeoz.

- AGARA, peq. c. del gob. de Sivas, en la Turq. asiát., á 4 leg. O. de Tokat.
- AGARI, estacion de caravanas en el desierto de Sahara, entre Gadanus y Casina.
- AGAROA ó AGROA, gr. c. en ruinas del Indost., en la prov. de Dohly, que ant. tenia 125,000 casas.
- AGARON ó AGARUM, c. del Carnase, en el Indost., á 6 leg. N.-O. de Tiagar. — C. del Mysore, en el Indost., á 2 leg. E.-S.-E. de Bangalore.
- AGASSAM, c. y r. del Massachusset, en Hampshire.
- AGATA (Sta.), c. de la Calab. ultr., en el rei. de Nápoles, sobre el Apenino, con el titulo de princ., á 2 leg. S.-E. de Regio. — C. de la costa de la Capitanata con el titulo de duc. — C. obisp. del Princ. ultr., á 5 leg. O.-S.-O. de Benavente. — l eq. c. del Piamonte, en el partido de Verecil. — Otra en la delegacion de Bolonia. — Otra en la delegacion de Urbino.
- AGATHON, c. en la costa sept. de la isla de Chipre. á 7 leg. N.-E. de Nicosia. — C. de Afr., en el rei. de Benin, á 14 leg. N.-E. del mar.
- AGATHONISI, peq. isla del archipiélago griego, á 1 leg. S. de la isla de Samos.
- AGATTOU, una de las islas Aleucianas, que tiene 6 leg. de largo, á 8 leg. E. de Atton.
- AGAY, peq. p. de Fr., en el Var, á 2 leg. de Frejus.
- AGAYAS, c. en la costa occid. de la isla de Luzon, una de las Filipinas, en el mar de las Ind.
- AGCA, c. del Irak, en Persia, á 40 leg. E. de Ispahan.
- AGDAAN, cabo en la costa or. de la isla de Samos; lat. N. 11° 38', long. E. 125° 25'.
- AGDAH, v. de Persia, á 55 leg. E. de Ispahan. P. 500 hab.
- AGDE, c. de Fr., en el Herault, con un p. en el Medit. Com. en lanas, sedas, vinos, granos, etc.; á 6 leg. E. de Beziers. P. 7,500 hab.
- AGEDA, c. de la Beira, en Port., sobre un r. del mismo nombre.
- AGEDABYAH, v. de la Berbería, en el desierto de Barcah.
- AGEL, c. en la Turq. asiát., entre Palon y Diarbekri.
- AGELSTAWICK, peq. p. de mar de la Sudermania, en Suecia, cerca de Stokolmo.
- AGELUN, pais de la Siria, al E. del Jordan y del mar Muerto; con una peq. c. del mismo nombre cerca del Jordan, á 14 leg. S.-E. de Acre.
- AGEN, c. de Fr. en la orilla derecha del Garona. Com. en granos, vinos y aguardientes: tiene fábr. de tejidos de algodón,
- manuf. de lienzo para velas, de indianas, moletones, sargas, cotonadas, etc. P. 11,000 hab.; á 185 leg. S.-S.-O. de Paris; lat. N. 44° 12', long. O. 1° 45'.
- AGENOIS, comarca de Fr., que en el dia se halla comprendida en el depart. de Lot y Garona.
- AGER, v. de la Cataluña, en Esp., á 5 leg. N. de Balaguer.
- AGERCITE, c. en una bahía de la costa de Travancore en el Indost., á 8 leg. de Anjengo.
- AGERENTHAL, valle de Suiza, en el Valesado, que atraviesa el Elen.
- AGERO, lug. de Rus., en Livonia.
- AGEROE, isla del golfo de Cristiania, en la costa de Noruega.
- AGEROLA, peq. c. del Princ. citer., en el rei. de Nápoles. P. 2,000 hab.
- AGERSOE, isla de Dinamarca.
- AGET, lug. de Esp., á 4 leg. de Burgos.
- AGFOUN, lug. del Alto Egipto, á 3 leg. N. de Esné.
- AGGER, r. de Prus., en la regencia de Cleves.
- AGGERHUS ó CHRISTIANIA, el mas estenso y fért. de los 4 gob. que componen el rei. de Noruega. Linda al N. con el gob. de Drontheim, al E. con la Suecia, al S. con el mar, y al O. con las mont. de Stifsaunt y de Christiansand. P. 578,646 hab. Abunda en maderas de construccion, minas de plata, cobre, hierro, alumbre, etc.
- AGGEROE, fort. de la isla del mismo nombre, en el golfo de Cristiania, en la Noruega.
- AGGERSHIUUS, diócesis de Noruega Superf. 265 leg. cuad. P. 594,605 hab. Produce plata, cobre, hierro, alumbre, maderas, etc.
- AGGERSOE, peq. isla del Gran Belt, en Dinamarca, al S. de Corsoer.
- AGGISU, c. del gob. de Bagdad, en la Turq. asiát., á 18 leg. N. de Tecriit.
- AGGIUS, v. de Cerdeña, cerca de Tempio. P. 2,500 hab.
- AGHA, mont. del Brasil, prov. del Espiritu Santo.
- AGHABOÉ, c. de Irl., cap. de la Reina.
- AGHADOE, c. de Irl., en el cond. de Kerry, á 1 leg. N.-N.-O. de Killarney.
- AGHAL-GORI, peq. c. del Hartuel, en Georgia, en un valle fért.; tiene minas de hierro en sus cercanías.
- AGHAROE, c. de Irl., á 4 leg. de Maryborough. P. 4,400 hab.
- AGHÉH, c. de Abascia, en Georgia, sobre la costa del mar Negro, á 3 leg. S. de Anakopia.
- AGHER, peq. v. de Irl., en el cond. de Tyrone.
- AGHOR, r. del Mekran, en Persia, que desagua en el mar de las Ind.

AGHRIM, c. de Irl., en el cond. de Galway, á 30 leg. de Dublin.

AGIRIS, cabo al O. de la Irl., á 4 leg. de Sligo.

AGI, r. de Persia, en Aderbijan, á la emb. de Ourmyah.

AGIA LAURA, c. de Macedonia, en la Turq. eur., á 8 leg. S.-E. de Salónica.

AGLA, c. comere. de Berbería, á 6 leg. N.-O. de Fez.

AGLIATI, lug. de la prov. de Milan, en el rei. Lomb. Ven., sobre el Lambaro.

AGLIE ó AGLIA, c. de la prov. de Ivree, en el Piamonte, sobre el Maloona. Pob. 3,240 hab., á 3 leg. S.-O. de Ivree.

AGLISH, c. de Irl., á 3 leg. O. de Durganvan.

AGLY, r. de Fr., en el Aude, desagua en el Medit.

AGMET, c. del imp. de Mar., sobre el r. del mismo nombre, á 10 leg. S.-E. de Marroc.

AGNADELLO ó AGNADELLE, c. de la prov. de Milan, en el rei. Lomb. Ven., sobre un canal del Adda, entre Lodi y Bergamo.

AGNAN (Sn.), lug. de Fr., en el depart. del Cher, á 5 leg. de Sn. Amand.

AGNANA, lug. de la prov. de Alava, en Esp., con aguas saladas.

AGNANO, lago en las cercanías de Nápoles, con aguas minerales.

AGNÈS (Sta.), c. de Ingl., á 3 leg. N. de Truro. Pob. 5,800 hab.; tiene minas de estaño. Es una de las islas Sorlingas.

AGNÈS (Sta.), una de las islas Orcadas.

AGNESTIEN, en húngaro *Szent Agota*, lug. de la Transilvania, en el imp. de Aust., en el Hartpach, á 4 leg. N. de Hermannstadt.

AGNETHLEN, lug. de la Transilvania, á 9 leg. de Hermannstadt.

AGNIELLES, c. de Fr., á 5 leg. O. del cabo Houilliere.

AGNO ó ANIO, r. del rei. de Nápoles, que nace en el Pricip. ult., atraviesa la Tierra de Labor, y desemboca en el golfo de Gaeta.

AGNO, pueb. del canton de Tesino, en Suiza, sobre el Agno, á 1 leg. S.-O. de Lugano.

AGNONA, lug. del Piamonte, á 6 leg. O. de Arona.

AGNONE, peq. c. del Abruzzo citer., en el rei. de Nápoles, cerca del monte Maíelo, á 4 leg. N. de Molisa.

AGO, v. en la costa occid. de Luzon, en Filipinas.

AGO, isla del golfo de Botnia, en Suecia, á 6 leg. S.-E. de Hindikswall.

AGOA DE PAO, c. en la costa mer. de la isla de San Miguel, una de las Azores.

AGOALA, c. de Geba, en la costa occid. del Afr., á 40 leg. S. de la Gambia.

AGOAS, v. de Port. en la Estrem., á 4 leg. N.-E. de Setuval.

AGOBEL, c. fuerte del imp. de Mar., prov. de Hea, cerca de Tednest.

AGOBEL, peq. c. de la reg. de Alger, cerca de Asar.

AGOF, fort. de Abysinia, en la prov. de Angot, en poder de los Galas.

AGOMISCA, isla de la bahía James, en la Amér. sep.

AGON, lug. y p. de Fr., en la Mancha, á 2 leg. O. de Coutances.

AGON, peq. isla de Suecia, en la prov. de Helsingland, con un puerto.

AGON Y GAÑARUL, lug. de Esp., prov. de Aragon. Pob. 359 hab.

AGONCILLO, v. de Esp., prov. de Soria, á 5 leg. de Logroño. Pob. 525 hab.

AGOR, c. del Indost., á 14 leg. N.-E. de Oudjein.

AGORA, pueb. de la prov. de Belluno, en el rei. Lomb. Venet.

AGORA, c. de Abysinia, en la frontera del Avergale.

AGORDO, lug. de Italia, á 5 leg. N.-O. de Belluno. Pob. 3,000 hab.

AGOST, v. de Esp., prov. de Valencia. Pob. 2,368 hab.

AGOSTA, peq. isla de la Dalmacia austr., cerca de Ragusa. Pob. 1,000 hab.

AGOSTA, c. marit. de Sicilia situada en una Península, en el fondo de un golfo, en la costa S.-E.; tiene un buen p. Pob. 15,000 hab.; á 7 leg. N. de Siracusa; lat. N. 37° 16', long. E. 12°.

AGOULA, c. del Senegal, á 8 leg. O. de Géba.

AGOUNA, distr. de la Costa de Oro, en Afr., que tiene 8 leg. de largo sobre 6 de ancho: produce oro. Pob. 10,000 hab.

AGOURTSCHINK, islas del mar Caspio.

AGOU, r. de Fr., en el departam. del Tarn.

AGOUS ó AGAUS (los), pueb. de la Abysinia al E. del nacimiento de Bahr-el-Azreek, en un país muy fért. y que sobre todo abunda en ganados y miel.

AGOUSA, peq. p. de la isla de Paros, en el arch. griego.

AGRA, prov. del Indost. Linda al N. con el Delhi, al E. con el Onde y el Allahabad, al S. con el Malwah y al O. con el Adjemyr; tiene cerca de 105 leg. de largo sobre 75 de ancho. La bañan el Ganges, el Jumna y el Chambont. La orilla merid. de este último r. pertenece á los Mahrattas, y la orilla sept. á los Ingl. ó á sus aliados. Pob. 6,000,000 hab. Produce añil, azúcar, algodón y toda especie de granos, excepto el arroz. Hay también minas de hierro y canteras de mármol; tiene por capital

AGRA, c. céel. sit. en la orilla S.-O. de la Jumua; lat. N. 27° 22', long. E. 75° 36'.
 Pob. 6,000 hab.

AGRAHAM, c. y p. de mar, en la costa occid. del mar Caspio, en Persia.

AGRAKANSK, golfo y penin. de la Rus. asiát., en el mar Caspio, á 27 leg. N. de Derbend.

AGRAM ó ZAGRAB, prov. de la Croacia húngara. Linda al N. con Warasdin, al E. y S. con Krentz y la Croacia militar, al O. con la Iliria; tiene 85 leg. cuad. y 71,000 hab.

AGRAM, c. libre real, á 13 leg. N.-E. de Carlstadt. Pob. 17,000 hab.

AGRAMON, v. de Esp., en la prov. de Murcia, á 5 leg. S. de Hellin. Pob. 225 h.

GRAMUNT, v. de Esp., en la Cataluña, á 5 leg. de Cervera. Pob. 1,619 hab.

AGRATE, v. de Ital., á 4 leg. N.-E. de Milan. Pob. 1,100 hab.

AGRATUMATI, r. del Cundinamarca, en Colombia, que desagua en el mar.

AGREDA, v. de Esp., en la prov. de Soria, al pie del Moncayo, á 4 leg. S.-E. de Tarazona. Pob. 5,565 hab.; long. 15° 54', lat. 41° 53'.

AGREDA, c. del Popayan, en Colombia, á 42 leg. de Quito, y 31 S.-O. de Popayan; tiene minas de oro.

AGREH, lug. de Anatolia, á 7 leg. N. de Nicomedia.

AGRES, v. de Esp., en la prov. de Valencia, á 2 leg. O. de Alcoy y 14 S.-O. de Valencia. Pob. 1,299 hab.

AGREVES (Sta.), peq. v. de Fr., en el Ardeche, á 7 leg. S.-O. de Tournon.

AGRI, r. del rei. de Nápoles, que desagua en el golfo de Tarento.

AGRIB, monte de Egipto, enfrente del Sinaí.

AGRIGAN, una de las islas Marianas; tiene 47 leg. de cir. volcánica.

AGRIMONTI, c. de Nápoles, á 3 leg. S.-O. de Tursi.

AGRIS, lug. de Hungría, en el condado de Sarand. — Lug. de Fr., en el Charente, á 1 leg. N. de la Rochefoucauld. — C. marit. de la Caramania, en la Turq. asiát., entre la embocadura del Sarus y el estrecho del golfo Pérsico.

AGROMELA, r. de Tesalia, que desagua en el golfo de Zeitoun.

AGROPOLI, peq. lug. del Princ. citer., en el rei. de Nápoles, en una bahía del mismo nombre, á 9 leg. S.-S.-E. de Salerno.

AGUA, cabo en la costa de Mureia, en Esp.

AGUA ANIMA, r. de la isla de Cuba.

AGUACAGUA, c. de la Guayana, en la Amér. merid. sobre el Caroni; lat. N. 8° 22', long. O. 65°.

AGUACATAL, c. de la prov. de Antioquia, en Colombia, sobre el Cauca.

AGUACATENANGO, c. de Guatemala, en la Amér. sept.; lat. N. 16° 18', long. O. 94° 17'.

AGUACHEVES, peq. lug. de la prov. de Tras os Montes, en Portug., sobre un peq. r. del mismo nombre.

AGUACLARA, r. del Paraguay, en la Amér. merid., que desagua en el Parana.

AGUACUJA, v. del Brasil, á 10 leg. de Minas de Fanado.

AGUADA, lug. de Esp., en la prov. de Galicia. Pob. 719 hab. — Promontorio y golfo de Colombia, al E. del golfo Darien. — V. de de la prov. de Puerto Rico, en Méjico, en la bahía y r. del mismo nombre; lat. N. 18° 25', long. O. 69° 31'.

AGUA DE PEIXES, peq. c. de la prov. de Alentejo, en Portug., á 5 leg. S. de Évora.

AGUADILLA, lug. de Méjico, á 25 leg. O. de Puerto Rico.

AGUAFRIA, p. y c. del Brasil, á 26 leg. N. de Sn. Salvador.

AGUAJE, c. de la prov. de Sonora, en Méjico, á 15 leg. del golfo de California; lat. N. 29°, long. O. 115° 25'.

AGUALTA, v. de Portug., en la Estramadura, á 10 leg. S.-E. de Lisboa.

AGUALULCO, c. de Guadalajara, en Méjico, con un buen p. en el océano Pacífico, á 140 leg. S.-E. de Méjico; lat. N. 20° 44', long. O. 105° 53'.

AGUAPEHY, dos r. del Brasil: el 1° en la prov. de San Pablo; el 2° en la de Mato Grosso, que desagua en el Parana.

AGUAQUENTE, v. del Brasil, á 20 leg. N.-E. del Pilar.

AGUAR, r. de la prov. de Honduras, en Méjico, que desagua en el mar.

AGUARAU, r. del Paraguay, en la Amér. merid., que desagua en el Parana.

AGUA REVEZ, lug. de Portug., á 11 leg. O. de Moncorvo.

AGUARICO ó AHUARICA, r. de Colombia, en la Nueva Granada; nace en los Andes y desagua en Napo.

AGUARIO, r. de Quito, en Colombia, que nace en los Andes y desagua en el Napo; lat. S. 1° 25'.

AGUARO, r. de la prov. de Honduras, en Méjico, que desemboca en el océano Atlántico. — R. de Venezuela, en Colombia, que desagua en el Aguatico.

AGUARON, v. de Esp., en la prov. de Aragon, á 5 leg. de Daroca. Pob. 1,600 h.

AGUAS ó POYAGAS (los), Indios de la Amér. merid. que habitan las orillas del rio de las Amazonas en un país muy fértil.

AGUAS, lug. del rei. de Valencia, en Esp., á 5 leg. N.-E. de Alicante. — V. de Portug., á 4 leg. N.-E. de Setuval.

AGUAS BELAS, v. de Portug., en la prov. de Estremadura. Pob. 258 hab.

AGUAS CALIENTES, c. de Méjico, á 140 leg. N.-N.-O. de Méjico, y á 55 de Guadalajara; lat. N. 22° 2', long. O. 104° 12'.

AGUAS CANDIAS, v. de Esp., á 8 leg. N. E. de Burgos.

AGUATUBI, v. del Nuevo Méjico, á 85 eg. S.-O. de Sta. Fé.

AGUATULCO, c. marít. de Méjico, con un p. muy frecuentado, á 140 leg. S.-E. de Méjico; lat. N. 15° 30', long. O. 99° 50'. — R. del mismo país, que desagua en el océano Pacífico, cerca de Capítola.

AGUAVERDE, lago de Méjico al occidente de la prov. de Cohahuila. — Isla del golfo de California.

AGUA VIVA, v. de España, en la prov. de Aragon, á 4 leg. de Alcañiz. Poblacion 1,250 hab.

AGUDO, v. de España, en la prov. de la Mancha, á 15 leg. O. de Ciudad Real. Pob. 1,600 hab.

AGUEDA, r. de Esp. Nace en las alturas de Navasfrías, atraviesa todo el partido de Ciudad Rodrigo hasta desaguar en el Duero, en el término de la Fregeneda: pasa por Ciudad Rodrigo. Divide á España de Portugal. — V. de Portug., prov. de la Beira.

AGUEIRA, peq. v. de la Beira, en Portug., á 7 leg. E.-N.-E. de Lamego.

AGUELA DOS VINHOS, v. de Portugal, á 9 leg. N. de Thomar.

AGUELAON, una de las islas Laquedivas.

AGÜERO, peq. v. de Esp., en Aragon.

AGUIAR, nombre de 2 peq. islas de Portug., la una en la prov. de la Beira, y la otra en la de Alentejo.

AGUIARDA PEÑA, v. de Portug., prov. de Tras os Montes, á 12 leg. E. de Guimaraens, y 4 N. de Villa Real.

AGUIAS, v. de Portug., á 7 leg. N.-O. de Evora.

AGUIEIRA, v. de Portug., á 9 leg. E. de Aveiro.

AGUIGNAN, isla en el archip. de las Marianas.

AGUILA, c. del rei. de Fez, en la prov. de Habat, sobre el Erguila, á 5 leg. de Miqenez. — V. de la intendencia de Guadalajara, en Méjico, á 9 leg. E. de Xerez.

AGUILA FUENTE, v. de España, en la prov. de Segovia. Pob. 875 hab.

AGUILAR, v. de Esp., en la prov. de Navarra. Pob. 548 hab. — V. de Esp., prov. de Soria, á 9 leg. de Calahorra. Pob. 1,400 hab. — *De Bureba*, v. de Esp., provincia de Burgos. — *De Campo*, v. de Esp., prov. de Palencia. Pob. 767 hab. — *De Campos*, v. de Esp., prov. de Valladolid, á 10 leg. N.-O. de Valladolid, 14 S. de Leon, y 42 N. de Madrid. Pob. 1,275 hab. — *De la Frontera*,

v. de Esp., prov. de Córdoba. Pob. 11,057 habitantes.

AGUILAS (*el Puerto de las*), p. en la costa del Mediter., prov. de Murcia, partido de Lorca. Pob. 1818 hab. — Una de las islas Baleares, á 1 leg. N. de Mahou.

AGUILERA, v. de Esp., en Castilla la Vieja, prov. de Burgos. Pob. 825 hab.

AGUILON, v. de Esp., en Aragon, á 7 leg. de Zaragoza. Pob. 926 hab.

AGUIMEZ, v. de Esp., en la Gran Canaria. Pob. 5,465 hab.

AGUIONES (*Santa Maria de*), v. de Esp., en Galicia, prov. de Santiago. Poblacion 345 hab.

AGUIRRA, r. de la Guyana, en la Amér. merid., que desagua en el Orenoco.

AGUJA, cabo en la costa del Perú, á 50 leg. S.-O. de Piura.

AGUL, r. del gob. de Kolyvan, en la Rus. asiát., que desagua en el Kan; lat. N. 53° 16', long. E. 95° 4'

AGULLENT, v. de Esp., prov. de Valencia, á 12 leg. S.-O. de Valencia, y 3 S. de San Felipe. Pob. 920 hab.

AGUMA, c. de Guinea, á 10 leg. S.-O. de Benin.

AGUSTIN (*San*), v. de Esp., á 7 leguas N.-E. de Madrid.

AGVEH AGHISI, c. de Anatolia, á 10 leg. N. de Isnikmid.

AGVOUNA, país de Guinea, en el reino de Kerrapay.

AHAR, v. del Ind., en el distr. de Gohnd, á 22 leg. E. de Dehly. — Otra á 16 leg. S.-O. de Tchaterpour. — Peq. v. y r. de Persia, á 18 leg. N.-E. del Tauris.

AHAUS, peq. v. de los Est. Prus., á 101. O. de Munster.

AHAUTA, rei. de Africa, el mas rico y mejor cultivado de la Costa de Oro. Se estiende desde el Ancobra hasta Chamah, y confina al O. con el territorio de Apolonia, y al E. con el Fantin. Sus principales c. son Axim, Dixcove y Succondi.

AHDINGAR, c. del Indostan sobre el Goggrab, á 16 leg. S.-S.-E. de Gourackpour.

AHDUN, c. del Sigistan, en Persia, á 12 leg. S.-S.-O. de Candahar.

AHEDO, v. de Esp., en la prov. de Burgos. Pob. 41 hab.

AHER, v. del Aderbijan, en Persia, á 8 leg. N. de Tauris.

AHIOLON, AHELO, v. de Romelia, á 4 leg. E. de Bourgas.

AHIR, país del Africa, en Asben. Pob. 12,000 hab. *Asondi* capital.

AHKAF, desierto entre Jemen y Nedjed, de 350 leg.

AHKORA, v. de Beloutchistan, á 7 leg. O. de Guadar.

AHKOULY v. del Misore, en la Ind., á 2 eg. S. de Chinna Balabarun.

AHKREM, v. de Persia, á 10 leg. E. de Aboucher.

AHLBERG, v. de Hesse, á 5 leg. N. de Cassel, en Magnesia.

AHLDEN, v. de Hanovre, á 2 leg. S. de Walsrode.

AHLEN, p. y e. de Prusia, á 6 leg. S. de Munster. Pob. 2,320 hab.

AHLERSTEDT, v. de Hanovre, á 2 leg. de Harsafeld.

AHLO, isla del golfo de Botnia, en la costa oc. de Finlandia.

AHLSHAUSEN, v. de Brunswiek, distr. de Hartz.

AHILTEN, v. de Alemania, á 2 leg. de Hanovre.

AHMADABAD ó AHMEDABAD, e. cap. de Guzerate, una de las mas fuertes del Indost. Está situada sobre el Labermati, que se arroja en el golfo de Cambay, á 15 leg. N.-E. de la e. de Cambay; lat. N. 25°, long. E. 70° 20'.

AHMEDNAGOR, ant. e. del Indost., á 14 leg. N.-E. de Pounah.—Otra á 22 leg. S.-O. de Doungherpour.

AHMEDPORE, c. del Orissa, en la Ind., á 14 leg. S. de Cuttack.

AHMEDPOUR, e. del Afghanistan, á 59 leg. S.-O. de Moultan.

AHMID ABAD, v. del Indost., á 35 leg. N.-O. de Lahore.

AHMODAH, e. del Indost., á 12 leg. de Banda.

AHMOND, e. de Guzerate, en el Indost., que pertenece á los Mátaras, á 5 leg. N.-O. de Berotch; lat. N. 22°, long. E. 70° 45'.

AHONTI, p. de mar, en el rei. de Benin, en Afr.

AHOUNA, p. y e. del Indost., á 55 leg. N.-E. de Tchandour.

AHOUNAH, p. de Guinea, en Dahomey, sobre el Volta.

AHR, r. de Prusia, tiene su curso desde Alendorf hasta el Rhin.

AHRBERG, v. de Baviera, á 5 leg. S. de Anspach. Pob. 5,500 hab.

AHRENSBERG, v. de Alemania, á 4 l. S. de Strelitz.

AHRENSBOCK, v. de Holstein, á 4 leg. N. de Lubeck.

AHRENSBURG, c. de Alem., á 2 leg. E. de Bukeburg.

AHROUNY, v. del distrito de Hissar, en la Ind.

AHRWEILER, peq. e. de la reg. de Colonia, sobre el Ahr., en Prus., á 10 leg. N.-E. de Coblentz. Pob. 2,000 hab.

AHISA, e. del Herman, en Persia, á 25 leg. N.-O. de Kabis.

AHSDORF, v. de Prusia, á 1 legua S. de Mansfeld.

AHTARIN, e. de Siria, á 6 leg. N. de Alepo.

AHTEBOLI, v. de Romelia, á 12 leg. S.-E. de Bourigas.

AHTER, c. del Agra, en la India, sobre el borde merid. de Camboul; lat. N. 26° 45', long. E. 70° 15'.

AHUARICA, r. de Quito, en Colombia, que desagua en el Napo.

AHUAZ ó AHVRAS, e. de Khusistan, en Persia, sobre el Karason, á 19 leg. S. de Shuster. Pob. 700 hab.; lat. N. 46° 10', long. E. 46° 38'.

AHUN, peq. v. de Fr., en el Creuse, á 4 leg. S.-E. de Gueret.

AHUS ó AHUYS, ant. c. de la prov. de Selonen, en Suecia, á la emboc. del Helgeo en el mar, y que hoy no es mas que una gr. v., á 61 leg. S. de Christianstad; lat. N. 56°, long. E. 12° 14'.

AÏ, v. de Fr., en el Marne, á 1 leg. de Epernay, céf. por los vinos blancos que producen las costas de sus eereanías.

AI, gr. r. de la Rus. eur., en el gob. de Orenbourg.

AIAGHA, mont. de Persia, que prinicipian entre Erivan y Naekshivan, y se extienden á lo largo del Tigre; separan la Persia de la Turq. asiát.

AIAGOU, mont. y r. de Mongolia, al N.-O. de la China.

AIA-KA-LA, fort. de la Armen. turca, sobre el monte Aras, á 25 leg. O. de Erivan.

AIALASTO, r. cons. del Tueuman, en las Prov. Unid. de la Amér. merid, en cuyas orillas pastan ordinariamente 40,000 bueyes y 6,000 caballos.

AIANDUM, v. de la Anatolia, á 9 leg. O.-S.-O. de Sinob.

AIAPEL, c. de la prov. de Antioquia, en Colombia, sobre un lago ó pantano del mismo nombre.

AJAR-KAZRA, e. de la Gran Bukaria, en el Asia, á 22 leg. E. de Saganion.

AIAS (la ant. *Thermæ*), e. de Anatolia, sobre el *Aias*, céf. por sus baños calientes y sus minas de plata y cobre, á 10 leg. O. de Angora.—V. del Turquestan, en Asia, á 18 leg. N.-E. de Turkestan.—Ó *Ajasso*, e. y p. de mar de la Turq. asiát., en la costa N.-E. del Mediter., á 16 leg. S.-E. de Adana, y á 8 N. de Alejandria. Se supone que es el ant. *Issus*.

AIASMATI, c. de Anatolia, á 5 leg. O. de Pérgamo.

AIA-SOLOUK, v. de Anatolia, á 10 leg. O. del ant. Efeso, y á 15 leg. S. de Smirna.

AIAATECLA, v. de la isla de Chipre, á 5 leg. S. de Nicosia.

AIBAR, v. de Esp., en Navarra. Poblac. 1,024 hab.

AIBECCAH, peq. c. del Indost., en la costa de Travancore, con un p. y astilleros de construccion; lat. N. 9°, long. E. 74° 18'.

AIBLING, v. del distrito del Isar, en Ba-

viera, á 9 leg. S.-E. de Munich. Pob. 950 hab.

AICH, peq. r. de Wurtemberg que desagua en el Neckar.

AICHA, ALT-AICHA ó BOEHMISCH-AICHA, peq. c. de Bohemia, en el distrito del Bunzlau. — O *Aichach*, peq. c. de Baviera, en el distrito del Alto Danubio, sobre el Paar y el Sitz, á 5 leg. E.-N. de Augsburg. Pob. 1,000 hab.

AICHALDEN, v. de Wurtemberg, á 3 leg. S. de Berndorf.

AICHEM ó YLLERAICHEM, peq. c. de Baviera, en el distrito del Alto Danubio, sobre el Iller, á 12 leg. S. de Alm.

AICHTETTEN, v. de Wurtemberg, sobre el Kocher. — Otro en el mismo rei., sobre el Aitrach. Pob. 500 hab.

AIDAD ó DJIDYD, c. y p. en el mar Rojo, en la Nubia.

AIDARSKAIA, v. de Rus., á 14 leg. S. E. de Starobielsk.

AIDAT, c. de la isla de Nippon, á 25 leg. N.-O. de Nambou.

AIDEDJ, peq. c. de Persia, distrito de Chuchter.

AIDENBACH, v. de Baviera, á 5 leg. S.-O. de Vilshofen.

AIDINSHICK, c. de Anatolia, en el mar de Mármara, á 2 leg. S.-E. de Artaki.

AIDLINGEN, gr. c. de Wurtemberg, á 2 leg. O. de Boblingen.

AIDOMAGGIORE, c. de Cerdeña, á 9 leg. N. de Oristano.

AIDONE, peq. c. de Sicilia, en el Val di Noto, á 2 leg. N.-E. de Piazza. Poblac. 5,700 hab.

AIDOS, c. de Romelia, á 26 leg. N.-E. de Audrinópolis.

AIELLO, c. del Abruzzo ult., en el rei. de Náp., á 1 leg. N.-E. de Celano.

AIETA, c. de la Calab. cit., en el rei. de Náp., á 3 leg. N.-O. de Sealea.

AIGALIERS, v. de Fr., á 6 leg. N. de Nimes.

AIGEN, v. de la Baja Aust., cerca de Boehmerwald. — *Aigen* ó *Aichen*, c. del princip. de Schwarzemberg, en el circ. de Salzbourg, en el imp. de Aust.

AIGENDIAH, c. de la isla de Chipre, á 7 leg. S.-S.-O. de Famagousta.

AIGHONISTAN, desierto de la Tartaria independiente.

AIGLAUDE, v. de Fr., en la Mancha, á 2 leg. N.-E. de Sn. Ló.

AIGLE (P), hermosa peq. c. de Fr., depart. del Orne, sobre el Rille, á 6 leg. de Mortagne, y á 20 S.-O. de Rouen. Pob. 5,400 hab; lat. N. 48° 45', long. O. 1° 45'. — Promontorio de Fr., entre Marsella y Tolon. — Peq. isla del r. de Sn. Lorenzo, en el Bajo Canadá.

AIGLE, AELEN, v. de canton de Vaud,

en Suiza, á 5 leg. E.-N.-E. del lago de Ginebra. Pob. 2,500 hab.

AIGLEPIERRE, v. de Fr., á 3 leg. de Poligny.

AIGLEVILLE, c. de los Est. Unid., á 15 leg. O. de Cahawba.

AIGNAN, v. de Fr. en el Gers, cerca del nacimiento del Midon, á 5 leg. S.-E. de Nogaro, y 7 N.-O. de Miranda.

AIGNAN (Sn.), peq. v. de Fr., depart. de Loir y Cher, á 8 leg. S. de Blois. Pobl. 2,500 hab. — V. de Fr., en el depart. del Mayenne. — V. de Fr., depart. del Sarthe, á 5 leg. de Mamers. — V. de Fr., á 2 leg. de Rochefort.

AIGNAY, peq. v. de Fr., depart. de la Costa de Oro, á 10 leg. N.-O. de Dijon, y 7 S. de Chatillon.

AIGNE, v. de Fr., depart. del Sarthe, á 2 leg. y media N.-O. de Mans.

AIGRE, peq. c. de Fr., depart. del Charenta, á 4 leg. S.-O. de Ruffec, y 10 N.-O. de Angulema. Pob. 1,400 hab. Hay doce ferias al año.

AIGREFEUILLE, v. de Fr., depart. del Charenta Infer., á 5 leg. de Rochefort. — V. de Fr., depart. del Loire Inf., á 5 leg. de Nantes.

AIGREMONT, peq. v. de Fr., depart. del Alto Marne, á 8 leg. de Langres. — Fort. de la prov. de Liega, en los Países Bajos.

AIGUEBELLE, peq. v. de Savoya, á 6 leg. S.-S.-E. de Chambéry.

AIGUEBLANCHE, peq. v. de Savoya, sobre el Iser.

AIGUEPERSE, peq. v. de Fr., depart. de Puy de Dôme, sobre el Luzon, á 3 leg. N. de Riom. Pob. 6,000 hab. — V. de Fr., depart. de Saôna y Loire, á 5 leg. S.-O. de Cluny.

AIGUES-BONNES, manantiales de agua mineral de Fr., en el depart. del Aude, á 4 leg. S.-E. de Alet. — Otros en el depart. de los Bajos Pirineos, á 6 leg. S. de Pau.

AIGUES-MORTES, peq. v. de Fr., depart. del Gard, á leg. y media del Mediter., y 8 y media S.-S.-O. de Nimes. Pob. 2,540 hab.; lat. N. 43° 34', long. E. 1° 55'.

AIGUES-VIVES, peq. v. de Fr., depart. de Gard, á 5 leg. S.-O. de Nimes.

AIGUILLE ó LA MONTAÑA INACCESIBLE, mont. cél. de Fr., en el depart. del Drôme, á 2 leg. N. de Die.

AIGUILLES, peq. v. de Fr., depart. de los Altos Alpes, á 7 leg. de Brianzon. — Cabo del Africa, delante del cual hay un banco de arena, llamado el *Banco de las agujas*. Dicho cabo está al E. del cabo de Buena Esperanza; lat. S. 35°, long. E. 17° 42'.

AIGUILLON, peq. c. de Fr., depart. de Lot y Garona, á 7 leg. N.-O. de Agen. Pob. 2,500 hab. — C. de Fr., en el Vendée,

á la orilla del mar, que forma una hermosa rada. Pob. 950 hab. — *Aiguillon* (P), v. de Fr., á 4 leg. de Sables de Olonne.

AIGUINES, v. de Fr., depart. del Var, á 10 leg. de Draguignan.

AIGUN, v. de Fr., á 6 leg. S. de Oleron.

AIGURANDE, v. de Fr., depart. del Indre, á 6 leg. S.-O. de la Châtre.

AIHA, c. de Mandehourie, á 30 leg. S.-O. de Chen-Yang.

AIHENE, c. y p. del Asia, á 38 leg. S.-O. de Cambodje.

AIJALTAN, c. de Siria, á 14 leg. S. de Tripoli.

AIKES, v. de la Transilvania, imp. de Aust., á 6 leg. N.-E. de Clausenburg.

AIKNSAN, r. de la Palestina, que baja del Antiliban, y desagua en el mar, á 3 leg. N. de Acre.

AIKO, peq. isla de Rus., en el golfo de Botnia.

AILHA, **ELANA** ó **ELATH**, peq. v. de la Arabia Petrea, á la estremidad sept. de un brazo del golfo Arábigo. Esta c. está en el dia arruinada, á 45 leg. E.-E.-S. de Suez.

AILLAN, v. de Fr., depart. del Yonne, á 3 leg. S.-O. de Joigny. — V. de Fr., depart. de Loiret, á 7 leg. de Montargis.

AILLAS, v. de Fr., depart. de la Gironde, á 3 leg. de Bazas.

AILLEVANS, v. de Fr., depart. de la Alta Saone, á 3 leg. S.-E. de Lure.

AILLEVILLIERS, v. de Fr., á 3 leg. de Luxeuil. Pob. 1,300 hab.

AILLON, v. de Esp., prov. de Burgos. Pob. 1,114 hab. — V. de la Savoya, á 4 leg. de Chambery. Pob. 1,700 hab.

AILLONES, v. de Esp., prov. de Estremadura, á 19 leg. de Badajoz, 2 de Llerena, 22 de Cáceres, y 65 de Madrid. Pob. 1,900 hab.

AILLY-LE-HAUT-CLOCHER, v. de Fr., depart. del Somma, con muchas fábricas de papel, á 4 leg. de Abbeville. — *Sur Noye*, v. del mismo depart., con fábricas de papel, á 5 leg. de Montdidier.

AILSÁ, peq. isla en la costa occid. de Escocia.

AILWESTON, v. de Ingl., en Huntingdonshire, á 24 leg. de Londres.

AIMAKAN, r. de Siberia que desagua en el mar de Ochotsk; lat. N. 54° 40', long. E. 136° 54'.

AIMARAEZ, prov. del Perú. Linda al N. y al O. con la prov. de Andahuilas, al S. con la de Parina-Cocha, y al E. con la de Cotabamba. Tiene 50 leg. de N. á S. y 10 de E. á O. Es un pais montañoso y frio, excepto en las llanuras, donde el clima es templado, y en donde se coge grano, azúcar, etc.: tambien se crían muchos bueyes. Hay minas de oro y plata que no estan beneficiadas. Pob. 15,000 hab.

AIMARGUES, v. de Fr., depart. de Gard, sobre el Romy, en un pais pantanoso, á 6 leg. de Nismes.

AIME, v. de Savoya, á 5 leg. N.-E. de Montier.

AIMEN, lago de Finlandia, al N. del lago Saïma.

AIN, r. de Fr., que nace en el depart. del Jura, pasa á Nozeroy, corre al S., atraviesa el depart. del Ain, y desagua en el Ródano, á 7 leg. E. de Lyon, despues de un curso de 40 leg.; es navegable en gran parte.

AIN (el depart. de), se compone de la Bressa, del Bugey, del pais de Gex y del Valromey, y linda al N. con el depart. de Jura, al E. con el Ródano que le separa de la Savoya, al S. con el depart. del Isere, y al O. con los depart. del Ródano y Saone y Loira. Se evalua su superficie en 285 leg. c., y su pob. en 328,840 hab. Comprende 442 pueblos. Bourg, prefectura; Belley, Nantua y Trevoux, subprefecturas. Este depart. es mas agrícola que manufacturero. Envia 5 diputados á las cámaras.

AIN, peq. v. del gobierno de Bagdad, en la Turq. asiát., á 56 leg. O. de Bassora.

AINA, v. de Esp., prov. de la Mancha, á 5 leg. de las Peñas de Sn. Pedro y 19 de Mureia. Pob. 1,539 hab.

AINAD, peq. v. de la prov. de Hadramant, en la Arabia; lat. N. 18° 25', long. E. 53° 30'.

AINADA, cabo y v. de la Romelia, á 1 leg. de Kire-Kilissia.

AINADJIK, v. de la Turq. eur., á 16 leg. N.-E. de Gallipoli.

AINARSIE, c. de la isla de Chipre, á 4 leg. N.-N.-E. de Baffa.

AIN-CHARIN, c. de Palestina, en la que se ven las ruinas de una iglesia y de un monasterio, que se dice sirvió de habitacion á Zacarias é Isabel, á 2 leg. de Jerusalen.

AINCILLE, v. de Fr., cerea de Sn. Juan de Pie de Puerto.

AINCOURT, v. de Fr., depart. de Sena y Oise, á 2 leg. S. de Magny.

AINCREVILLE, v. de Fr., depart. del Meuse, á 1 leg. S.-O. del Dun.

AINDLING, v. de Bav., á 4 leg. N.-E. de Augsburgo.

AINEBOLI ó **INEBOLI**, c. de Anatolia, en el mar Negro, á 53 leg. O. de Sinob.

AINEGHEUL ó **AGIO-NICOLO**, peq. c. de Anatolia, á 9 leg. S. de Isnik. — Otra, á 5 leg. S. de Allah-Chehr.

AIN-EL-SALAH, c. de Tonat, á 12 leg. N.-E. de Agably.

AIN-GEBEL, c. de Diarbekir, en la Turq. asiát., á 16 leg. S.-O. de Mosul.

AIN-GHUL, v. de Anatolia, cerea de un lago, á 5 leg. S. de Alla-Hir. — Otra, á 12 leg. S.-S.-E. de Prusia.

AINEING, v. del cir. del Isar, en Bav. Pob. 500 hab.

AIN-HAMIL, c. de Siria, á 1 leg. S. de Cana.

AIN-HAROUF, v. del desierto de Siria, á 60 leg. S.-O. de Alepo.

AINHOUR, v. de Siria, sobre un rio del mismo nombre, á 3 leg. S. de Balbec.

AINIMOASA, c. floreciente en la parte N.-E. de la Valaquia, en la Turq. eur.

AIN-MOUSSA ó **EL-AAYON-MOUSSA** (es decir, los pozos de Moises), 5 pozos en la costa occid. de la Arabia, á 4 leg. de Suez, y 1 del mar Rojo.

AINOD, hermoso castillo de Iliria, imp. de Aust., en el circ. de Neustadt, sobre el Gurk. Pertenece al conde de Auersberg.

AINOS, horda del Asia oriental, en las islas de Jeso y Tchoka.

AINSA, v. de Esp., prov. de Aragon, á 9 leg. N. de Barbastro. Pob. 350 hab.; lat. 42° 7', long. 16° 42'.

AINTAB, c. de Siria, á 19 leg. N.-E. de Alepo. Pob. 20,000 hab.

AINZON, v. de Esp., prov. de Aragon, á media leg. de Borja. Pob. 909 hab.

AIOAIO, v. de las Prov. Unid., á 12 leg. S. de la Paz.

AIOS-CONSTANTINOS, v. de la isla de Candia, á 13 leg. S.-E. de la Canea.

AIOU, grupo de 16 islas del mar de las Ind., mas allá de la costa sept. de Waygion. Aiou-Baba, la mas considerable de todas, tiene 2 leg. de circunf., y 500 pies de alto; lat. N. 0° 32', long. E. 126° 5'.

AIOUSDEKA, v. de la isla de Candia, cerca de las ruinas de Gortynia, á 1 leg. N. de Metropoli.

AIR, distrito de Pensilvania, en el condado de Bedford. Pob. 1,760 hab.

AIRAGUES, v. de Fr., depart. de las Bocas del Ródano, á 14 leg. N.-O. de Aix.

AIRAINES, v. de Fr., á 6 leg. O. de Amiens. Prod. aceites, tiene fáb. de piqués y de terciopelos pintados.

AIRANO, v. del rei. Lomb. Ven., á 4 leg. S.-E. de Como.

AIRASCA, c. del Piamonte, á 2 leg. de Pignerol. Pob. 1,800 hab.

AIRDMORE, cabo en la costa occid. de Skye, en las islas Ebudes.

AIRDRIE, peq. c. de Escocia (Lanarkshire), á 5 leg. E. de Glasgow.

AIRE, c. de Fr., depart. de las Landas, sobre el Adour. Aire, antes muy considerable, fue la residencia de Alarico, rey de los Godos; á 8 leg. S.-E. de Sn. Sever. Pob. 3,500 hab. -- C. fuerte de Fr., depart. del Pas de Calais, sobre la Lys. Comercia en vinos, tabaco, aceites, jabón, algodón, paños, etc. Pob. 8,500 hab. El castillo de Sn. Francisco está á un tiro de cañon, á 4 leg. S.-E. de Sn. Omer; lat. N. 50° 38', long.

O. 50° 28'. — R. de Ingl., en el cond. de York, que desagna en el Onse.

AIRINGEN, v. de Wurtemberg, á 5 leg. N. de Kunzelsau.

AIROLA, v. de Náp., á 4 leg. N. de Nola. Pob. 3,000 hab.

AIROLO, v. de Suiza, en el canton de Tessin, al pie del Sn. Gothard, y á 9 leg. S. de Altorf.

AIRON, v. de Fr., se reune al Loira, cerca de Nevers.

AIRTH, v. de Escocia, sobre el rio de Forth, en el cond. y á 3 leg. de Stirling.

AIRTON, v. de Ingl., en el cond. de York, á 2 leg. N.-O. de Skipton.

AIRVAULT, hermosa c. de Fr., depart. de Deux-Sèvres, á 5 leg. N.-E. de Parthenay. Pob. 2,100 hab.

AIRY, v. de Fr., depart. del Yonne, á 3 leg. de Auxerre.

AISA, v. de Esp., prov. de Aragon. Pob. 258 hab. — Valle de Esp., en la prov. de Aragon, en la frontera de Fr., que la separa de aquel rei. por este lado.

AISCH, r. de Baviera, en la embocadura de Reinitz, de 13 leg. de largo.

AISEAU, v. de los Países Bajos, á 2 leg. E. de Charleroy.

AISERY, v. de Fr., á 4 l. S.-E. de Dijon.

AISEY, v. de Fr., depart. de la Costa de Oro, á 2 leg. S.-E. de Châtillon y 15 N.-E. de Dijon.

AISKA, v. de la isla de Nippon, en el Japon, á 14 leg. S.-E. de Jelsen.

AISLINGEN, v. del Alto Danubio, en Baviera. Pob. 1,500 hab.

AISMUNDERLY, v. de Ingl., en el cond. de York, cerca de Rippon.

AISNAI-LE-CHATEAU, peq. v. de Fr., depart. del Allier, á 3 leg. y media de Cerrilly.

AISNE, r. de Fr. que nace en el depart. de la Marne. Se hace navegable en Château-Porcien, recibe el Veslo mas arriba de Vailly, atraviesa Soissons, y despues de un curso de 40 leg. se arroja en el Oise, mas abajo de Compiègne; dá el nombre al depart. del

AISNE, formado de una parte de la Picardía, de la Champaña y de la Isla de Fr. Linda al N. con el depart. del Norte, al O. con los del Somma y Oise, al S. con el de Sena y Marne, y al E. con los Ardenes. Comprende 5 distritos, á saber: Laon, Sn. Quintin, Soissons, Château-Thierry y Verbins. Su superficie es de 575 leg. c.; envia 6 diputados á las cámaras. Pob. 451,000 hab.

AISTERSHEIM ó **HEISTHERSHEIM**, v. de la Baja Aust., con un castillo cerca de Hag.

AISU, v. de la isla de Nippon, en el Japon, á 10 leg. de Namba.

AITA, peq. v. de la isla de Sto. Domingo,

sit. en la linea que dividia la parte española de la parte francesa.

AITAOU, cadena de mont. en la Tartaria indep.

AITENBACH, v. de Baviera, á 7 leg. O. de Passau.

AITERHOFEN, v. de Bav., en el círculo del Bajo Danubio, sobre el Lanteraeh.

AITHISTING, p. de Mailand, en las islas Schetland.

AITONA (*Iliosca*), v. de Esp., prov. de Cataluña, á 36 leg. de Barcelona y media de Lérida. Pob. 1,500 hab.

AITRACH, gr. v. y r. de Wurtemberg, á 5 leg. de Lentkirck.

AIX, isla de Fr., en el golfo de la Gascuña, depart. del Charenta Inf., á 5 leg. S. de La Rochela, y 4 O. de Rochefort; lat. N. 46° 1', long. O. 3° 30'.

AIX, ant. c. de Fr., fundada 120 años antes de la era cristiana por Caio Sextus Calvinus, general romano. Primeramente se llamó *Agnæ Sextæ*, nombre que recibió de sus fuentes, célebres en tiempo de los Romanos, y que no se volvieron á hallar sino por casualidad en 1704. Posee manufacturas de seda y terciopelos muy estimados; y comercia en vinos, aceites, aguardientes, lanas, paños, tintes, aceitunas, higos, etc. Pob. 26,900 hab. Dista 6 leg. N. de Marsella, y 200 S.-E. de Paris; lat. N. 43° 51', long. E. 3° 6'.

AIX, peq. v. de Savoya, fort. ant. situada cerca del lago de Bourget, cél. por sus aguas minerales y sus baños que suponen ser obra de los Romanos. Dista 4 leg. N. de Chambery; lat. N. 44° 40', long. E. 3° 54'. — V. de Fr. cerca de Dic. — V. de Fr., á 4 leg. N.-E. de Donay. — Isla en la costa de Fr., á 4 leg. N.-E. de Bourges.

AIX D'ANGILLON (les), peq. v. de Fr., depart. del Cher, a 2 leg. S.-O. de Sancerre.

AIX EN OTHE, c. de Fr., á 6 leg. O. de Troyes. Pob. 1,600 hab.

AIXE, peq. v. de Fr., depart. del Alto Viena, á 5 leg. de Limoges.

AIX-LA-CHAPELLE (en alemán *Aachen*), c. consid. en la orilla izquierda del Rhin, cap. de la regencia del mismo nombre, en Prusia, entre Juliers y Limbourg. Fundada en 124 por Serenus Gramus, conocida por esto por los Romanos bajo el nombre de *Agnæ Granii*; fué destruida en 451 por los Hunos, y levantada en seguida por el emperador Carlomagno, quien habiendola embellecido, estableció en ella la corte de su imperio. Está bien edificada, aunque á la antigua; se distingue en ella sobre todo la casa de la ciudad, y la cámara de la masquerada. Sus aguas minerales y las de Burscheid, separadas únicamente por un prado, atraen un inmenso concurso de extranjeros. Posee fábricas de paños, agujas y encajes, etc.;

y las cercanías encierran minas de hierro y plomo, y canteras de carbon de tierra. Aix-la-Chapelle ocupaba el segundo rango entre las villas imperiales del círculo de Westfalia. Habiendo sido tomada en 1792 y 1794 por los Franceses, vino á ser la capital del depart. del Roër. Esta c. es cél. por los tratados de paz que se firmaron en ella entre la Francia y España, en 1668, entre las potencias empeñadas en la guerra de la sucesion del Austria, en 1748, y por los congresos de los Aliados, en setiembre de 1818. Pob. 27,160 hab. Dista 9 leg. N.-E. de Lieja, 14 O. de Colonia, y 100 N.-E. de Paris; lat. N. 50° 48', long. E. 3° 44'.

AIXME ó AYME, peq. v. de Savoya, sobre el Isere, cerca del pequeño Sn. Bernardo.

AIZAC, v. de Fr., depart. de los Altos Pirineos, á 1 leg. del Gave de Pau.

AIZENAY, v. de Fr., á 5 leg. de Bourbon-Vendée. Pob. 5,500 hab.

AIZON, v. de la isla de Nippon, á 18 leg. S. de Nambou.

AIZY, v. de Fr., depart. del Yonne, sobre el Sena, á 4 leg. de Tonnerre.

AJA (cabo de), punta la mas merid. de la Taurida.

AJACCIO, peq. c. de la costa occid. de la isla de Córcega, capital de la Córcega. Está situada agradablemente sobre la orilla sept. del golfo de Ajaccio, que forma un p. seguro y cómodo, aun para las embarcaciones mas grandes. Es la c. mas bien edificada de la Córcega; está rodeada de murallas y defendida por una fuerte ciudadela. Su territorio es fértil en vinos. Patria de *Napoleon*. Pob. 6,800 hab.; á 10 leg. S.-O. de Bastia; lat. N. 41° 55', long. E. 6° 25'.

AJALVIR, v. de Esp., prov. de Madrid, á 2 leg. de Alcalá de Henares y 4 de Madrid. Pob. 1,000 hab.

AJAMATI, v. de Imiretta, sobre el Bione, á 4 leg. S.-E. de Cotatis.

AJAMIL, v. de Esp., prov. de Soria. Pob. 300 hab.

AJAN (la ant. *Azania*). Asi se llama una parte consid. de la costa or. del Afr., que se estiende desde el cabo Guardafui hasta el r. de Magadoxa. Esta comarca es en gran parte arenosa, llana y esteril. Sin embargo, hácia el N. se eleva el sol, y produce mirra y demas aromas, oro y marfil. Está habitada princip. por las diferentes tribus del Somauli. Sus caballos son muy apreciados.

AJASSO, c. y p. de la Turq. eur., á 5 leg. de Mytilini.

AJELLO, v. de la Iliria, á 5 leg. S.-O. de Gortz. — Pob. 1,100 hab. — Cuatro p. del rei. de Nápoles: el 1° á 8 leg. S. de Aquila; el 2° á 5 leg. S. de Cosenja. Pob. 2,500 hab.; el 3° cerca de Salerno; y el 4° cerca de Avellino. Pob. 1,200 hab.

AJETA, v. de Náp., á 3 leg. N. de Sea-lea. Pob. 3,000 hab.

AJIGHUR, c. del distr. de Bundelcund, en el Indost., á 9 leg. E. de Chatterpore.

AJITMUL, v. de la prov. de Agra, en la India, á 9 leg. de Cawnpore.

AJO, cabo de Esp., en la costa de Bizcaya.

AJOAM, c. del Farcistan, en la Persia, á 10 leg. N. de Istakar.

AJOFRIN, v. de Esp., prov. de Toledo. Pob. 2,823 hab.

AJOS, peq. isla del golfo de Bothnia, en Finlandia; lat. N. 40° 12', long. E. 21° 5'.

— C. de las Prov. Unid. de la Amér. merid., al pie de los montes que separan el r. de Paraguay del de Parana, á 20 leg. E. de la Asunción; lat. S. 25° 26', long. O. 58° 55'.

AJSEDABAD, v. del Irak, en Persia, á 25 leg. N.-N.-E. de Hamadan.

AJUKZERNUK, v. de la Gran Bucaria, á 2 leg. N.-O. de Logeud.

AKABET ASSELAM, desfiladero de Afr., en el desierto de Barca, con un puert. en el Medit., á 30 leg. O. de Albareton.

AKACAN, r. de la Siberia, que desagua en el Judoma; lat. N. 60° 8', long. E. 157° 14'.

AKAM ó **AKIM**, comarca de Afr. en la costa de Guinea; com. en polvos de oro.

AKAMAPET, v. de Carnata en la Ind., á 9 leg. S.-E. de Calastri.

AKANIMINA, c. y p. de Guinea, cerca de Apolloni.

AKAGUNAH, peq. v. del Indost., á 8 leg. E. de Berotch.

AKAR, v. de Carnate, en la Ind., á 15 leg. N. de Bomranzepollam.

AKARA, v. del gob. de Bagdad, en el Irak-Arabi, á 4 leg. S.-E. de Sura.

AKASACA, v. en la costa merid. de Nippon, á 40 leg. E. de Miako, y á 50 O.-S.-O. de Jeddo.

AKASI, c. marít. de Nippon, á 21 leg. O. de Miako.

AKAST, c. de Arabia, á 29 leg. E. de Jerusalem.

AKATO, v. de Nippon, á 24 leg. O. de Miako.

AKBACH, v. de Persia, á 4 leg. S. de Eryvan.

AK BACHI LIMAN, ant. *Sestos*, p. del estrecho de los Dardanelos, á 7 leg. S.-O. de Galipoli.

AKBERABAD, dos peq. v. del Indost.; una á 37 leg. S. de Dehly, y otra á 7 leg. N. de Rampour.

AKBERPOUR, peq. v. de Bengala, á 11 leg. N.-O. de Korah. — V. del Indost., á 15 leg. S.-E. de Feyz-Abad.

AKCHAR, v. de Anatolia, á 10 leg. O. de Beldjers.

AKCHEHER, c. de Anatolia, á 20 leg.

S.-E. de Aphioum Carahissar. Pob. 1,500 hab. Com. de tapices.

AK-DAGH, alta mont. de Persia, á 5 leg. N. de Khalkhal.

AKDASCH, c. de Schirvan, á 12 leg. S.-O. de Schansakhie.

AKEBALA ó **AKELADA**, v. de la Armenia, á 9 leg. O.-N.-O. de Erzeroum.

AKEBAR, v. del gob. de Bagdad, en el Irak-Arabi, sobre el Tigre, á 12 leg. N.-O. de Bagdad.

AKEBY, v. de la Palestina, cerca de Saphet.

AKELO, v. de la Romania, en la Turq. eur., sobre el mar Negro, á 4 leg. O.-O.-S. de Missevria, y 52 de Andrinopoli.

AKERMANE, c. de la Rus. eur., á 11 leg. S.-O. de Odessa. Pob. 15,000 hab. Monumentos, cafés, sal.

AKERMANN, **AKIRMANN** ó **BIALOGROD**, c. fort. de Besarabia, á la emb. del Dniester, en el mar Negro, con un cast. y un p. Pob. 20,000 hab.; á 27 leg. S.-E. de Bender, y 140 N.-E. de Constantinopla; lat. N. 46° 8', long. E. 28° 49'.

AKERSLOOT, v. de Hol., á 2 leg. S. de Alkmaer.

AKHALGORI, c. de la Rus. asiát., á 12 leg. N. de Tiflis. Pob. 1,200 hab. Arzopispado griego. Tejidos de algodón.

AKHALKALAKI, c. de Turq., á 14 leg. de Akhalziké.

AKHALZIKÉ, gob. de la Turq. asiát. Linda al N. y E. con la Rus. asiát., al O. con Trebisondo, y al S. con Erzeroum y Kars. Pob. 50,000 hab. — *O Akiska*, cap. y arz. griego, á 27 leg. E. de Konich. Pob. 15,000 hab. Com. en esclavos, seda y miel.

AKHISSAR, v. de Anatolia, á 25 leg. N.-E. de Smyrna.

AKHILAT, peq. c. de la Turq. asiát., á 35 leg. O. de Van. 1,000 casas.

AKHMET, v. de la Georgia rus., á 6 leg. N. de Telaf. Produce vinos esquisitos.

AKHONTA, v. de la Rus. asiát., á 18 leg. N.-O. de Derbend.

AKHOUNOVA, v. de la Rus. eur., cerca de Orenbourg.

AKHSICA, c. de la Tart. indep., á 20 leg. N.-E. de Khodjend. Produce plata y oro.

AKHTA, una de las Andreanovas, Aleoucienas.

AKHTAMAR, isla de la Turq. asiát., á 5 leg. S. de Van.

AKHTI, v. de la Rus. asiát., á 26 leg. E. de Telaf.

AKHTIRKA, c. de la Rus. eur., c. de dist., á 22 leg. N.-O. de Kharkof. Pob. 15,500 hab.

AKI, c. y prov. en la parte occid. de la isla de Nippon, en el Japon.

AKI-HISSAR ó **AKHISSAR**, c. de Ana-

tolia, que atraviesa el Haemus. Está situada en las ruinas de la ant. *Thyara*, en medio de una hermosa llanura fértil en trigo y algodón. Pob. 40,000 hab., á 3 leg. N. de Smirna, y 14 S.-E. de Pergamo; lat. N. 38° 15', long. E. 25° 24'.

AKILI, v. de Anatolia, en el mar Negro, á 10 leg. E.-N.-E. de Constantinopla; lat. N. 41° 15', long. E. 27° 55'.

AKILY, una de las islas Hebridias, en Escocia; lat. N. 57° 53', long. O. 8° 59'.

AKIM, rei. de Guinea, tribut. de los Aschantis. Linda al N. con Amina, al E. con Aguapim, al O. con Achanti, y al S. con Assin.

AKINDA, v. del Japon, prov. de Deva, en la isla de Nippon.

AKINDATORI, v. de Nippon, á 8 leg. S.-E. de Mogami.

AKISICA, v. de la isla de Nippon, en el Japon, á 60 leg. O. de Miako.

AKISKA ó AKALZIKÉ, prov. de la Armenia turca, en los confines S.-O. de la Georgia. Es fértil y poblada, á pesar de que un gran número de c. arruinadas indican que en otro tiempo estuvo en un estado mas floreciente.

AKISKA ó AKALZIKÉ, c. cap. de la prov. arriba dicha, llamada *Taik* por los habitantes, y sit. en la orilla izquierda del Kour. Pob. 12,000 hab. entre Armenios y Georgianos, Turcos y Griegos. Es c. de un gob. Dista 55 leg. N.-N.-O. de Erivan, y 40 S.-O. de Teflir; lat. N. 41° 55', long. E. 42° 50'.

AKIURECK, v. de Anatolia, á 10 leg. E.-S.-E. de Kastamonni.

AKKA ó AKRA, peq. rei. en la Costa de Oro, en Afr., con dos fuertes, de los cuales uno pertenece á los Ingleses y el otro á los Holandeses. — Pob. de la prov. de Suza, imper. de Marruecos, donde se reunen las caravanas que van á Tombouctou. Mr. Jackson evalúa su pob. y la del territ. de las cercanías á 10,000 hab.

AKKAH, v. de Marroc, á 50 leg. S.-E. de Suza. Pob. 10,000 hab.

AKKAR, peq. v. de Siria, á 10 leg. E. de Tripoli. — Mont. de las misma prov., al O. del Oronte y al S. de Antioquía.

AKKAS, v. de la prov. de Nyland, en Finlandia, á 8 leg. N.-O. de Tavasthus; lat. N. 61° 11', long. E. 21° 19'.

AKKASOKI, mont. de la Laponia noruega, al S.-O. de Talwig.

AKKEND, v. de Persia, á 27 leg. S.-O. de Ardebyl: 400 casas.

AKKER, c. del gob. de Tripoli, en Siria. Esta c. está en el monte Baugylus, que el doctor Shan ha creído, tal vez por culpa suya, ser el monte de Ker, de que trata la Biblia. Esta c. está á leg. y media del r. de Akker, que corre al O. y desagua en el

Medit., al S. de Tortosa. A 12 leg. E. de Tripoli y 10 E.-S. de Tortosa; lat. N. 34° 32', long. E. 55° 50'.

AKLA ó KALAT, c. del Kourdistan, en la Turq. asiát., sobre la costa N.-O. del lago de Van, á 55 leg. O.-N.-O. de Van; lat. N. 38° 55', long. E. 51° 2'.

AKLANSK, c. de la prov. de Ochotsk, en la Rus. asiát., sobre el r. de Aklan.

AKLEH, c. de Siria, en los confines del desierto, á 12 leg. S.-E. de Alepo.

AKLIN, isla del golfo de Méjico; lat. N. 22° 45', long. E. 75° 50'.

AKMIN, c. de Egipto, cerca de la orilla derecha del Nilo, con manuf. de telas gruesas, cerca de las ruinas de la ant. *Panopolis*, á 80 leg. S.-E. del Cairo.

AKNIDATORI, v. de la isla de Nippon, en el Japon, á 9 leg. S.-E. de Mogami.

AKO, v. en la costa de la isla de Nippon, con un fuerte, á 57 leg. S. de Jetze.

AKOLINGAN, c. de la isla de los Celebes, en el mar de las Ind., en la bahía de Buggess; lat. S. 2° 5'.

AKSA, r. caudaloso de la Georgia, en la Rus. asiát., que desagua en el mar Caspio.

AKSCHINSK ó AKSCHINSKA, fort. de la Rus. asiát., en el gob. de Irkoutsk, construida en 1756, en la orilla derecha del Onone, á 25 leg. de Doroninsk, y cerca de las fronteras de la China; lat. N. 50°, long. E. 129° 25'.

AKSERAI, peq. c. de la Caramania, á 25 leg. N.-E. de Konich; lat. N. 58° 57', long. E. 51° 40'.

AKSHER ó AKSHIR, c. de la Natolia, sit. en la base or. del mont. de su nombre, con alrededores poblados de jardines que producen muchas legumbres y frutas; extraéense de ella para Esmirna bellas alfombras, goma, lana, cera, etc., y dista 25 leg. S.-S.-E. de Karahissar. — Otra en la Natolia, sobre el mar Negro, á 55 leg. E. de Constantinopla; lat. N. 41° 15', long. E. 28° 50'.

AKSHEHR ó BEI-SHEHERI, c. de la Natolia, sobre la ribera or. de un lago; á 20 leg. O.-S.-O. de Konich.

AKSOR, lug. de Egipto, célebr. por los monumentos de que se halla rodeado; edificado sobre las ruinas de la ant. Tebas.

AKSUMA, c. del Turquestan, en Asia, á 21 leg. N.-E. de Taraz.

AKTALA, c. de la prov. de Kartuel, en el gob. de la Georgia, en la Rus. asiát., á 25 leg. S. de Teflis.

AKTAMAN, c. del Kourdistan, en una peq. isla del lago, y á 7 leg. O.-S.-O. de la c. de Van.

AKTAN, c. del gob. de Tobolsk, en la Rus. asiát.; lat. N. 49° 20', long. E. 68° 25'.

AKTIRKA, c. consid. del gob. de Khar-kov, en la Rus. eur. Pob. 12,580 hab.

AKTOUBA, r. de la Rus. asiát., que sale del Volga, y se reune con él antes de su desagüe en el mar Caspio.

AKUMI, c. de la isla de Niphon, en el Japon, á 20 leg. S. de Acheta.

AKUNPORE, c. de la Ind., en la orilla izquierda del Gograh, á 5 leg. E.-S.-E. de Fyzabod.

AKURLA, c. de la Arm., en Persia, á 10 leg. S.-S.-E. de Erivan.

AKUSCHAL, lug. del Schirvan, en Persia, en medio de la peq. isla de Sallien.

AKZAR, c. del país de los Kalmukos, en As., á 55 leg. N.-E. de Kasligar.

AL, c. del Hedzsas, en Arabia, á 15 leg. N. de Valdicora.

ALA, c. del circ. de Trento, en el Tirol, sobre el Adige, con fábr. de terciopelos, á 8 leg. N. de Verona.—C. de la isla de Ximo, en el Japon, á 7 leg. N.-E. de Naga.

ALABAMA, r. de los Est. Unid., que se forma del Coosa y del Tallapoosa; corre al S.-O., atraviesa el estado de su nombre, recibe el Tombeckbee, ó Tombigbee, en el fuerte de Stoddard, donde toma el nombre de Mobile, atraviesa la bahía de este nombre, y desagua en el golfo de Méjico.

ALABAMA, uno de los Est. Unid. de la Amér. sept., que tiene por límites al N. el Tennessee, al E. la Georgia, al S. la Florida y el golfo de Méjico, y al O. el est. del Misisipi. El terreno es llano en las orillas del mar y montuoso en el inter. y al N., y la parte que se halla en las márgenes del Tennessee se considera como la mas fértil de la Amér. sept. El clima es muy variable, y la parte sept. de este est. es uno de los países mas agradables de los Est. Unid. Riéganle el Alabama, el Tennessee, el Cahawa, el Tambeckbee y el Black Warrior; tiene por cap. á Sn. Stefen y su pob. se valua á 127,000 hab.

ALABAMA, lug. de los Est. Unid. deliciosamente sit. sobre el Misisipi.

ALABASTER ó **ELENThERA**, una de las islas Lucayas cerca del gr. banco de Bahama, sit. entre los 24° 40' y 26° 50' de lat. N., y los 74° y 74° 34' de long. O., con un peq. fuerte.

ALABAT, peq. isla del mar de las Ind., cerca de la costa or. de la isla de Luzon; lat. N. 14° 27', long. E. 120° 5'.

ALABUSHKOI, fuerte sobre el r. Alabuga, en la parte sept. del gob. de Tobolsk, en la Rus. asiát.

ALACER DE SEL, v. de Port. en Estrem., á 14 leg. S.-E. de Lisboa, con salinas y fábr. de espartos.

ALACHUA SAVONNAH, llano de la Florida, en los Est. Unid., en el país de los Indios de este nombre, á 27 leg. O. de Sn. Agustin.

ALACÓN, v. de Esp., en Aragon, á 10 leg. de Alcañiz. Pob. 604 hab.

ALACRANES, eadena de peñascos en la part. mer. del golfo de Méjico, en frente de la costa de Yucatan, al E. de Stone Bank, y al O. del cabo de Sn. Antonio, que se hallan sit. en los 23° de lat. N., y entre los 95° 25' y 95° 25' de long. O.

ALADI, isla del mar de las Ind., cerca de Malaca.

ALADINAS (islas), grupo de peq. islas en la Bahía de Bengala, cerca de la costa de Siam, que componen la parte mas mer. del archip. de Merguy; estan sit. entre los 9° 5' y 9° 40' de lat. N., y los 95° 22' de long. O.

ALADJIAN, c. de la Natolia sobre el mar Negro, á 20 leg. S.-E. de Sinob; lat. N. 41° 40', long. E. 33° 25'.

ALADREN, lug. de España, en Aragon, á 5 leg. de Daroca. Pob. 349 hab.

ALADUA, c. del Hedzsas, en Arabia, á 40 leg. N.-O. de la Meca.

ALADULIA, prov. de la Tnrq. asiát., que linda al N. con el gob. de Sivas, al O. con la Caramania, al S. con la Siria y el Mediter., y al E. con el Diarbekir.

ALAEJOS, v. de la prov. de Zamora, á 5 leg. de Toro, y 10 de Zamora. Pob. 5,977 hab.

ALAFFARO, c. del gobierno de Finlandia, en la Rus. europ., á 12 leg. N.-N.-E. de Abo; lat. N. 68° 58', long. E. 20° 16'.

ALAFOENS, distr. de Port., en la Beira, con una c. de su nombre, que dista 2 leg. N. N.-E. de Visco.

ALAGNA, v. del Piamonte, en los Est. Sardos, en el valle del Sesia, á 10 leg. N.-E. de Aoste.

ALAGOA, c. en la costa mer. de la isla de Sn. Miguel, en las Azores. Pob. 2,500 hab., á 5 leg. E. de Ponto del Gada.

ALAGON, v. de Esp., en Aragon, sit. en una hermosa llanura entre el canal imperial y el Ebro, á 4 leg. N.-O. de Zaragoza; produce vino, aceite, granos, seda, cáñamo y excelentes frutas. Pob. 2,467 hab.—R. de Esp., en Estrem., que desagua en el Tajo, mas abajo de Coria.—R. de Esp. que nace en la prov. de Salamanca y muere en el Tajo, junto á Alcántara.

ALAGORE, c. del Mysore, en la India, á 8 leg. E. de Seringapatam.

ALAGUAS, v. de Esp. á 1 leg. de Valencia, con fábr. de vidriado. Pob. 1,582 hab.

ALAH-DAGH, v. de la Caramania, á 15 leg. S. de Konich.

ALAIID, pico volcanizado del mar de Ochotsk, en Asia, á 7 leg. N.-O. del cabo Lopatha.

ALAINES, lug. de Fr., en el Aude, á 5 leg. N.-E. de Limonx.

ALAIIGNON, peq. r. de Francia, que nace en el Cantal, y desagua en el Allier.

ALAIN, r. de la prov. de Quito, en la Amér. mer., que muere en el Pucure.

ALAINS ó **ALANOS** (los), pueblos bárba-

ros del Norte, que en el 4º siglo se unieron á los Vándalos y los Godos, y vinieron á establecerse á España y Francia.

ALAIS, c. de Fr., en el Gard, á orillas del Gardon, al pie de los Cevennes; cap. de subprefec.; con una ciudadela, fábr. de paños, seda, ratinas, medias, cintas, guantes, curtidos, vidrio, aguas miner., minas de sulfato y de hierro, y com. de sederias y ganado, etc. Pob. 9,000 hab., á 10 leg. N. de Nismes; lat. N. 44º 8', long. O. 144º.—Ald. de Esp., en Galicia.

ALAJAR, v. de Esp., en la prov. de Sevilla, á 2 leg. de Aracena. Pob. 3,215 hab.

ALAJARVI, c. del gob. de Finlandia, en la Rus. europ., á 25 leg. E. de Vasa; lat. N. 62º 39', long. E. 21º 21'.

ALAJOR, peq. v. de la isla de Menorca, á 5 leg. N.-O. de Puerto-Mahon.

ALAMA, r. de Esp., en Castilla la Vieja, que desagua en el Ebro.

ALAMAGUAN ó CONCEPCION, una de las islas Marianas, sit. entre las de Guguan y Pagan, que tiene 7 leg. de circunf.; lat. N. 18º 10', long. O. 146º.

ALAMAN, c. del cant. de Berna, en Suiza, á 3 leg. N.-E. de Sion.

ALAMBARI, r. del Guriel, en la Georgia, á la emb. de un r. que desagua en el mar Negro, á 5 leg. S. de Puti.

ALAMBRA, v. de Esp., á 5 leg. de Villanueva de los Infantes, prov. de la Mancha. Pob. 754 hab.

ALAMEDA, v. de Méjico, á 21 leg. de Santa-Fé.

ALAMEDA (la), v. de Esp., á 2 leg. de Madrid, notable por el famoso jardin que tiene en ella la duquesa viuda de Osuna. Pob. 94 hab. — Lug. de Esp., en la prov. de Salamanca — Otro en la prov. de Sevilla, con 2,523 hab. — Otro en la prov. de Soria, con 250 hab. — *Del Valle*, v. de Esp., en la prov. de Segovia. Es uno de los pueblos mas ant. de Castilla. Pob. 250 hab. — *De la Sarga*, lug. de Esp., prov. y á 4 leg. de Toledo. Pob. 1,337 hab.

ALAMEDILLA (la), dos lug. de Esp., uno en la prov. de Avila, y otro en la de Salamanca.

ALAMERA, c. de Port., en Estrem., á 5 leg. N.-E. de Leira.

ALAMILLO, lug. de Esp., en la Mancha, con 715 hab.

ALAMOS, c. de la prov. de Para, en el Brasil, con una bella iglesia y un fuerte. — (Real de los), lug. de la Amér. sept., en la intend. de Cinaloa, al S.-E. de la Sierra-Madre, con minas de plata.

ALAN, r. de Ingl., en Cornualla, que desagua en el mar, á 11 leg. de Padston.

ALAN, peq. c. de Fr., en el Alto Garona, á 1 leg. de Martres.

ALAN, c. del Turkestan, en la Tart.

ALAN, cabo en la costa occid. de la Amér. sept., en el golfo de Georgia; lat. N. 48º 2'.

ALAN ó ALAUD, r. de la reg. de Magdebourg, en Prusia, que desagua en el Elba.

ALAND, isla del mar Báltico, entre la Suecia y la Finlandia, cerca de Abo; cedida á la Rus. en 1809. Pob. 12,000 hab.; lat. N. 60º 18'.

ALANDRA, peq. c. de Port., en Estrem., sobre el Tajo, á 5 leg. N.-N.-E. de Lisboa.

ALANDROAL, v. de Port., en Alentejo, á 3 leg. de Yelves. Pob. 500 hab.

ALAND'S-BAY, bahia sobre la costa S.-E. de Irl.; lat. N. 52º 8', long. O. 9º 30'.

ALANGI, V. *Jagos*.

ALANQUER, v. de Port., en Estrem., á 10 leg. N.-E. de Lisboa.

ALANICH, c. de la Turq. asiát., á 4 leg. S.-S.-O. de Konieh; lat. N. 36º 34', long. E. 19º 4'.

ALANIS, v. del rei. de Sevilla, en Sierra Morena, muy abundante de vino.

ALANJE, v. de Esp., en Estrem., cuyo terreno está todo reducido á dehesas donde se mantiene mucho ganado lanar, á 4 leg. S.-E. de Mérida. Pob. 760 hab.

ALAPAIER, c. y cap. del circ. del gob. de Perm, en la Rus. asiát., á 33 leg. N.-N.-E. de Ekaterinbourg.

ALAR, r. de Persia, que muere en el mar Caspio.

ALARA, v. de la isla de Mallorca, á 3 leg. N.-N.-E. de Palma. — R. de la Caramania, que desagua en el Mediter. — R. de la prov. de Antioquia, en Colombia, que muere en el Canca.

ALARAZ, lug. de Esp., en la prov. de Salamanca.

ALARCIA, v. de Esp., en Castilla la Vieja, prov. de Burgos.

ALARCON, v. de Esp., en Castilla la Nueva, sit. en una roca, cerca del Júcar, á 10 leg. de Cuenca. Pob. 817 hab.; lat. N. 59º 58', long. O. 4º 57'.

ALARILLA, v. de Esp., en la Alcarria, á 5 leg. de Guadalajara, con 400 hab.

ALARO, r. de la Calab. ulter., en el rei. de Nápoles, que desagua en el mar Ionico, cerca del cabo Stilo. — V. de Esp., en la isla de Mallorca. Su terreno es escaso de grano, pero abunda de aceite, vino, algarrobas y pastos. Pob. 2,755 hab.

ALARU, c. de la prov. de Aderbijan, en Persia, á 7 leg. S.-E. de Arsebeil.

ALAS, c. en la costa occid. de la isla de Sumatra; lat. N. 4º 15', long. E. 100º 10'. — Lug. de Esp., en Cataluña, á 2 leg. de Puigcerdá. Pob. 345 hab.

ALASKA, península en la costa occid.

de la Amér. sept., de donde los Rusos sacan hermosas pieles para forros; lat. N. $54^{\circ} 55'$, long. O. $165^{\circ} 7'$.

ALASSIO, c. del duc. de Génova, en los Est. Sardos, con una buena rada; com. consid. de alun, queso, trigo, vino, fideos, hiluros; hay fábr. de curtidos y astilleras; á 4 leg. N.-E. de Puerto Mauricio.

ALAS-STRAIT, estrecho entre las islas de Lambock y de Sambawa, en el mar de las Indi., que tiene 16 leg. de largo y 2 en su menor anchura; con varias c. y lug. en ambas orillas.

ALAT, peq. c. del gob. y á 20 leg. N. de Kasan, en Rus.

ALATA, peq. lug. de Abysinia, en cuyas cercanías hay una sobervia catarata; á 12 leg. S. de Gondar.

ALATAMAHIA ó ALETAMAHIA, r. de la Georgia, en los Est. Unid., que se forma del Okonec y del Oakmulgee, corre al E., y desagua en el Océano por diferentes emb. despues de un curso de 40 leg.

ALATOV, cordillera de mont. de la Tart.

ALATOZ, lug. de Esp., en la prov. y á 15 leg. de Cuenca. Pob. 923 hab.

ALATRI, c. obisp. de la delegacion y á 17 leg. S.-E. de Roma, sobre una colina; lat. N. $41^{\circ} 45'$, long. E. $10^{\circ} 49'$.

ALATYR ó ALATYRSKOI, c. y cap. de circ. del gob. y á 40 leg. N.-O. de Simbirsk, en la Rus. eur., á la emb. del Alaty; lat. N. $54^{\circ} 45'$, long. E. $45^{\circ} 54'$.

ALAUSI, prov. de la Amér. mer., en Colombia, que linda al N.-O. con la de Chimbo, al S. con la de Cuenca, al O. con la de Yaguache, y al E. con la de Macas. Tiene territ. montuoso, pero agradable y fértil en toda suerte de granos y frutas. — C. cap. de esta prov., con una bella iglesia y fábr. de paños, algodón, etc.; lat. N. $2^{\circ} 12'$, long. O. $80^{\circ} 59'$. — Rio de la prov. de Quito, que baja de la parte occid. de los Andes, y desagua en la bahía de Guayaquil.

ALAVA, prov. de Esp., una de las conocidas con el nombre de Bascongadas, que linda al N. con Guipúzcoa y Vizcaya, al E. con Navarra, al S.-S.-O. con la Rioja, de quien la separa casi de todos puntos el r. Ebro, y al O. con la parte sept. de Castilla la Vieja. Su terreno montuoso y poblado de arboledas y bosques coge una superf. de 90 leg. cuad., con una pob. de 67,523 almas, mas granos que se necesitan para la subsistencia de los hab., legumbres, cañamo, lino y algo de aceite. Las manufac. se reducen á un corto número deerrerías y tegidos de lencería y mantelería que emplean muchos artesanos. Sus fábr. de casas, almbares, sombreros y zapatos son muy nombradas, y su cap. es Victoria.

ALAVA, promont. en el extremo mer. de la isla de Revillagigedo, en el mar

Pacif. sept.; lat. N. $35^{\circ} 6'$, long. O. $151^{\circ} 26'$. — (Sta-Maria de), lug. de Esp., en Asturias, con 119 hab.

ALAVES, lug. de Esp., en Aragon, á 6 leg. de Jaca.

ALAVIESKA, c. de la Finlandia, en la Rus. eur., á 12 leg. S. de Brahestad; lat. N. $64^{\circ} 10'$, long. E. $21^{\circ} 53'$.

ALAVO, c. del gob. de Finlandia, en la Rus. eur., á 25 leg. S.-E. de Vasa; lat. N. $62^{\circ} 35'$, long. E. $21^{\circ} 6'$.

ALAXE, lug. de Esp., en Galicia, con 600 hab.

ALAXERO (Sn. Salvador de), lug. de Esp.

ALAYOR, v. de la isla de Menorca, á 4 leg. de Puerto Mahon. Pob. 5,169 hab.

ALAZEIA ó ALASSIA, v. del gob. de Irkoutsk, en la Rus. asiát., que desagua en el mar Glacial; lat. N. $72^{\circ} 40'$, long. E. $159^{\circ} 54'$.

ALAZIESKOI, peq. establec. del gob. de Irkoutsk en la Rus. asiát., sobre el Alazeia; lat. N. $69^{\circ} 40'$, long. E. $141^{\circ} 54'$.

ALB, r. del gr. duc. de Baden, que desagua en el Rhin, á 2 leg. O.-N.-O. de Dourlach.

ALB, mont. de Wurtemberg, distr. del rei. de Wurtemberg, con una superf. de 50 leg. cuad. y 12,500 hab. de pob. —

ALBA, c. obisp. del Piamonte sobre el Tanaro, á 6 leg. S.-E. de Turin; lat. N. $44^{\circ} 40'$, long. E. $5^{\circ} 26'$. — Peq. c. del Abruzo citer., en el rei. de Nápoles.

ALBA (Santiago de), lug. de Esp., en Galicia, entre el Ferrol y la Coruña. — Otro lug. en la misma prov. — (Sta. Maria de), otro en la misma prov., cerca del r. Levez. — Distr. en la prov. de Leon, que comprende 7 pueblos. — Dos lug. en Asturias. — Ald. en Cataluña, á 15 leg. de Barcelona. — Lug. en Aragon, cerca el r. Cella. Pob. 585 hab. — *De Cerrato*, v., prov. y á 4 leg. E. de Palencia. — *De Tormes*, v., prov. y á 5 leg. S.-E. de Salamanca, sobre el Tormes. Pob. 2,167 hab. — *De Jelles*, v. y prov. de Salamanca, á 5 leg. E. de Ciudad Rodrigo. Pob. 238 hab. — *De Los Cardaños*, v., prov. y á 4 leg. O. de Palencia. Pob. 1,000 hab.

ALBACASTRO, lug. de Esp., en la prov. de Burgos.

ALBACENA, c. de la delegacion de Ancona, en los Est. Pontif., á 9 leg. O.-N.-O. de Tolentino.

ALBACETE (la ant. *Cetide*), v. consid. de Esp., en el rei. de Murcia, deliciosamente sit. en una espaciosa llanura muy fértil en vinos, trigo, cebada, azafran y abundantes pastos para ganado lanar y mular; tiene fábr. de obras de hierro y de acero, y comer. en azafran, aceite, trigo, vino, ganado vacuno, etc., y celebra en setiembre una feria de las mas concurridas de Esp.; lat. N. 39° , long. O. $4^{\circ} 22'$. Pob. 9,074 hab.

ALBACK, c. del Kourdistan, en la Turq. asiát., á 17 leg. S.-S.-E. de Van.

ALBADRA, 2 peq. islas del mar de las Ind.; lat. S. 9° 30', long. E. 42° 5'.

ALBAIDA, v. de Esp., á 2 leg. de Sevilla.

ALBAL, lug. de Esp., en el rei. y á 2 leg. y media S. de Valencia. Pob. 616 hab.

ALBALADE, v. de Port., prov. de Alentejo, con 1,125 hab.

ALBALADEJO DEL CUENDE, v. de Esp., á 6 leg. S. de Cuenea, con 1,410 hab. — De los Trégles, v. de Esp., en la Mancha. — *De Pradines*, v. de Esp., en el rei. y á 5 leg. S. de Valencia. Pob. 1,545 hab.

ALBALATE DEL ARZOBISPO, v. de Esp. en Aragon, sobre el rio Martin, que riega su vega, donde hay cosecha de trigo, aceite, vino, seda, maiz, legumbres y esquistos ligos. Tiene canteras de mármol negro y de jaspes, y cuenta 1,026 vecinos. — *De Cinca*, lug. de Esp., en Aragon. — *De Zorita*, v. de Esp., en la Alcarria, á 10 leg. de Guadalajara. — *De las Nogueras*, v. de Esp., en la Alcarria, á 6 leg. de Cuenea.

ALBAN, v. de Fr., en el Tarn, á 5 leg. E.-S.-E. de Alby. — 5 lug. de Esp., los 4 en Galicia, y uno en Cataluña.

ALBAN (Sn.), peq. v. de Fr., en Losere, 7 leg. N.-N.-E. de Marvejols. — V. de Fr., en el Ain. — 2 lug. de Fr., uno en el Loira, con aguas miner., y otro en el Isere, sobre el Ródano.

ALBAN DE URITERES (Sn.), v. de Savoya, con minas de hierro, á 2 leg. E. de Chambéry.

ALBANCHES, 2 v. de Esp., en Andalucía, la una en la prov. y á 5 leg. de Jaen, y la otra en la de Granada.

ALBANIA, prov. consid. de la Turq. eur., que comprende la Iliria y el Epiro de los ant., y confina al N. con el Montenegro, la Bosnia y la Servia, al E. con las mont. de Argentaro y de Agrafa, que la separan de la Macedonia y de la Tesalia, al S. con la Livadia, y al O. con el mar Iónico, el canal de Otranto y el mar Adriát. Hace parte del gob. de la Romania, y bañanla el Orin, el Mathia, el Vobi, el Palina y el Vonissa; es en gr. parte montuosa, pero fértil. Produce algodón, lino, miel, trigo, vinos excelentes y encierra minas. La pob. asciende á 780,000 hab.; los mas de ellos Albaneses que descienden de los antiguos Escitas, y aunque la religion del estado es la mahometana, hay mas católicos griegos romanos que musulmanes. La Albania hasta la muerte del famoso Castriot ó Scanderberg, que la cedió á los Venecianos, fue gobernada por príncipes de su eleccion; y sus c. princip. son Janina y Scutari.

ALBANITICORIO, c. de la isla de Samos, en el archip. griego, á 4 leg. O. de Cora.

ALBANO, c. de la delegacion de Padua,

en el rei. Lomb. Ven., con aguas termales.

ALBANO, c. obip. de los Est. Pontif., á 6 leg. S.-S.-E. de Roma, junto á un lago de su nombre, que es la cratera de un ant. volcan; está bien edificada, y es ecl. por sus vinos y por el combate de los Horacios y Curiacios, que se verificó en sus inmediaciones; lat. N. 41° 45', long. E. 10° 2'.

ALBANO, c. de la Basilicata, en el rei. de Nápoles, notable por la fertilidad de sus alrededores; á 5 leg. S. de Acerana. — C. de la prov. de Otranto, en el mismo rei., á 2 leg. O.-N.-O. de Ostuni. — Linda c. del rei. Lomb. Ven., á 2 leg. E. de Bergamo.

ALBANO (Sn.), peq. plaza fuerte del cond. de Niza, en los Est. Sardos, en una lengua de tierra, al E. de Niza.

ALBANOPOLI, c. del gob. de Scutari, en otro tiempo cap. de la Albania, sit. sobre el Drin, á 16 leg. E. de Alessio.

ALBANOS (Sn.), c. de Ingl., en Herfordshire, en la orilla sept. del Ver, y sobre las ruinas de *Vexulum* de los Romanos; á 8 leg. N.-N.-O. de Londres; lat. N. 51° 46', long. O. 2° 41'.

ALBANY, cond. de los Est. Unid., en Nueva York, confinante al N. con los cond. de Schenectady y de Saratoga, al E. con el de Hudson, al S. con el de Greene, y al O. con el de Schohari. El suelo es variado y en general fértil. Pob. 54,661 hab.

ALBANY, c. cap. del cond. de su nombre, bien sit. en la margen occid. del r. Hudson, y una de las mas comerc., ricas y mejor edificadas de la Amér. Las sesiones de la legislatura del Estado contribuyen mucho á su opulencia, y es el emporio del com. de los países vecinos, principalmente del Canadá. A 70 leg. de Boston, y á 167 de Washington; lat. N. 42° 39', long. O. 75° 50'. — V. del Vermont, en los Est. Unid., á 8 leg. N.-E. de Platzbourgo.

ALBANY, r. de la Amér. sept., que corre al N.-E., y desagua en la bahia de Sn. James, en los 51° 50' de lat. N., y los 86° 55' de long. O. — Fort. inglesa, sit. sobre este r.; lat. N. 55° 10', long. O. 89° 45'.

ALBARA, peq. c. de Istria, en el rei. de Iliria.

ALBARADA, v. del rei. Lomb. Ven., á 5 leg. S.-E. de Verona.

ALBARAN ó ABARAN, v. de Esp., prov. y á 8 leg. de Murcia. Pob. 1,217 hab.

ALBARCA, lug. de Esp., en Cataluña.

ALBARES, 2 peq. v. de Esp., una en la prov. de Madrid, á 6 leg. de Alcalá. Pob. 1,050 hab.; y otra en la prov. de Leon, á 4 leg. de Ponferrada, con 572 hab.

ALBARETO, v. del Piamonte, en los Est. Sardos.

ALBARONE, v. del rei. Lomb. Ven., á 2 leg. S.-E. de Pavia.

ALBAROUX, v. de Fr., en el Vaucluse, de 800 hab.

ALBARRACIN, ant. c. de España, en Aragon, cabeza del partido de su nombre; sit. en la ribera izquierda del Guadalaviar, entre ásperos y fragosos mont. cubiertos de nieve la mayor parte del año; se coge trigo y frutas, y tiene fábr. de paños ordinarios. Pob. 1,791 hab., á 30 leg. S.-E. de Zaragoza; lat. N. 40° 35', long. O. 3° 38'

ALBA-REAL. V. *Stul-Weisemburgo*.

ALBARREGAS, r. consid. del Cundinamarea, en Colombia, que nace en los mont. de Bogotá, y desagua en el lago Maracaybo. — R. de Esp. en Estremadura.

ALBAS, v. de Fr., en el Lot, á 5 leg. de Cahors.

ALBASANO, c. de Albania, al pie de una cordillera de mont., á 15 leg. E.-S.-E. de Durazzo; lat. N. 41° 30', long. E. 17° 50'.

ALBASINK, c. de la gr. Tart., situada sobre el Amor, á 250 leg. N. de Pekin; lat. N. 54°, long. E. 101° 5'.

ALBATANA, v. de Esp., en el rei. y á 14 leg. de Mureia.

ALBATERA, v. del rei. de Valencia, en Esp., á 10 leg. N. de Orihuela. Pob. 2,747 hab.

ALBATROS, peq. isla desierta del océano Pacíf., al N. de la isla de Van-Diemen; lat. S. 40°, 25' long. E. 142° 16'. — Cabo de la Nueva Zelandia; lat. S. 58° 4', long. E. 179°.

ALBAXEN, v. de la reg. de Minden, en Prus., á 1 leg. N. de Corvey.

ALBAY, c. de la costa or. de la isla de Luzon, una de las Filipinas; long. E. 121° 25'. — Mont. volcánica de la misma isla, cuya esplosion en 1814 causó muchos estragos, é hizo perecer á muchos millares de hab.

ALBAYACERE, v. de Port., prov. de Estremadura, con 1,459 hab.

ALBAYDA, v. de Esp., en el rei. de Valencia, en un ameno valle que da mucha seda, vino, aceite y otros frutos, y tiene 3,069 hab. — Otra en el rei. y á 5 leg. de Sevilla.

ALBE, r. del Hanover, que muere en el Aller, cerca de Rethem.

ALBECA, c. de Cataluña, en Esp., á 2 leg. S.-S.-O. de Lérida.

ALBECK, lug. del círc. del Danubio, en Wurtemberg, con un palacio sobre el Danubio; á 25 leg. N.-E. de Ulma; lat. N. 42° 34', long. E. 8°.

ALBEDNEA, v. de Esp., prov. de Cuenca, á 7 leg. de Hucte, con 640 hab.

ALBEGNA, r. de Italia, que desagua en el lago Orbitello; lat. N. 42° 54', long. E. 8° 47'.

ALBE-JULIE. V. *Meissemlourgo*.

ALBEKIRK, peq. c. de los Países Bajos, á 4 leg. de Medenblick.

ALBELDA, v. de Esp., prov. de Soria, á 2 leg. de Logroño.

ALBEMARLE, cond. de la Virginia, en los Est. Unid. Pob. 12,600 hab. — Gr. lago ó laguna de la Carolina sept. que comunica con el mar.

ALBEN, v. de la Carniola, en el imp. de Aust., sobre un r. y al pie del mont. de su nombre.

ALBENDORF, lug. de la reg. de Breslau, en Prus.

ALBENGUA, c. marít. y obisp. en la costa occid. del duc. y á 15 leg. S. de Génova, en los Est. Sardos; lat. N. 44°, long. E. 6°.

ALBENQUE, peq. c. de Fr., en el Lot, á 4 leg. S. de Cahors.

ALBENRENT (el Viejo y el Nuevo), 2 lug. consid. de Bav., en el círc. del alto Magis.

ALBENS, v. de Savoya, á 5 leg. N. de Chambery.

ALBERA, v. de Esp., en Cataluña, á 9 leg. de Lérida, junto al r. Noguera.

ALBERCA, nombre de 3 v. de Esp., una en la prov. de Murcia, otra en la de Cuenca, y otra en Port., prov. de Estremadura.

ALBERCHE, peq. r. de Esp., en el rei. de Toledo, que muere en el Tajo, sobre Talavera de la Reina.

ALBERGARIA-DOS-FUSOS, v. de Port., en Alentejo.

ALBERGUISIA, v. de Esp., en Galicia, á 12 leg. E. de Orense.

ALBERICOQUES, cabo en la costa sept. de la isla de Sto. Domingo, entre el Agujero del Inferno y el cabo Borbon.

ALBERIQUE, v. de Esp., en el rei. de Valencia, en una bella llanura que produce mucha seda y arroz, y tiene 2,450 hab.

ALBEROÑE, c. de la Capitanata, en Nápoles, á 5 leg. S.-S.-E. de Volticrara.

ALBERSTROF, v. de Fr., en el Meurthe, á 9 leg. N.-E. de Château-Salins.

ALBERT, peq. c. de Fr. en el Somme, á 8 leg. E.-N. de Amiens.

ALBERTAM, peq. c. de Bohemia, conocida por sus quesos.

ALBERTON, c. de Egipto, con un p. seguro sobre el Mediter., á 50 leg. O. de Alejandría; lat. N. 51°, long. E. 24° 45'.

ALBESZTI, v. de la Valaq., en la Turq. eur., á 24 leg. N.-E. de Bukarest.

ALBI, peq. c. del Abruzo ulter., en Nápoles, con título de cond., á 2 leg. S. de Celano. — Lug. de Esp., en Cataluña.

ALBIA, peq. c. de Savoya, sobre el Seuran, á 5 leg. S.-S.-O. de Annecy.

ALBIAC, v. de Fr., cerca de Montalvan.

ALBIANO, v. de la prov. de Florencia, en Toscana. — V. del duc. de Génova.

ALBICIA ó ALBIZA, c. del gob. de Milan, en el rei. Lomb. Ven., cerca del lago Mayor.

ALBIDONA, peq. c. de la Calab. citer., en Nápoles.

ALBIN. V. *Aurin*.

ALBINALI, c. de Asia, en la prov. de Seger, en la Arabia Feliz

ALBION, nombre ant. de Ingl.

ALBION (Nuevo), vasta región en la costa N.-O. de la Amér., descubierta por Drake, y reconocida por Vancouver. Hállase comprendida entre los 45° y 48° de lat. N., y su suelo, aunque ligero, es fértil y en general llano, y ofrece á cada paso sitios deliciosos. Encuéntanse en ella gran variedad de pájaros, pero pocos animales feroces. Los hab. llevan una vida errante, no ejercen ninguna especie de industria, y puede colocárseles entre los salvajes menos distantes de la civilización.

ALBIS, cordillera de mont. de Suiza, entre los lagos de Zug y de Zurich. — Peq. c., á 1 leg. S.-O. de Zurich.

ALBISTUR, v. de Esp., en Guipúzcoa, con 875 hab., á 5 leg. S.-O. de S. Sebastián.

ALBIZOTTA, v. del Piamonte, en los Est. Sardos, á 1 leg. N.-E. de Savona, patria del papa Julio III.

ALBLAS, v. de los Países Bajos, á 5 leg. y media E.-S. de Rotterdam. — R. del Sur Hol., que desagua en el mar.

ALBLASSERDAM, lug. del Sur Hol., en los Países Bajos, á la emb. del Alblas.

ALBLINGEN, gr. lug. de Suiza, en el cant. de Friburgo, en la confl. de los rios Schwarzwasser y Sense.

ALBOCABÉ, v. de Esp., en la prov. y á 4 l. E. de Soria.

ALBOCASER, v. de Esp., en el rei. y á 16 l. N. de Valencia. Pob. 1,580 hab.

ALBOLODUY, v. de Esp., en la prov. y á 19 l. de Granada, con 1,600 hab.

ALBOLOTE, v. de Esp., en el rei. y á 1 leg. O. de Granada, con 1,800 hab., incluidos los 5 cortijos de su jurisdicción.

ALBOR, v. en la costa de Algarve, en Port., con 1,296 hab., á 1 l. E. de Lagos. — Peq. isla, una de las Antillas, sit. entre las de Neque y de San Salvador.

ALBORAL, c. de Esp., en el rei. de Granada, á 6 leg. E. de Motril.

ALBORAN, peq. isla del Mediter., sit. entre el cabo de Gata, en Esp., y el cabo de Tresforcas, en Afr.; lat. N. 57° 57', long. O. 5° 20'. — Peq. isla en la costa de Fez, en Afr.; lat. N. 56°, long. O. 4° 57'.

ALBOREA, lug. de Esp., en la provincia de Cuenca.

ALBORNIA, v. de Port., prov. de Extremadura, con 1,722 hab.

ALBOS, v. de Esp., prov. de Granada, con 7,566 hab., incluidos los 7 cortijos de su jurisdicción, á 7 l. N. de Velez Rubio.

ALBOUREME, peq. p. de mar, en la frontera del imp. de Mar.; lat. N. 35° 10' l. E. 29.

ALBOURN, peq. c. de Ingl., en Wiltshire, á 5 y m. l. de Marlborough.

ALBOY, v. de Esp., prov. de Valencia, á 1 l. E. de San Felipe.

ALBOX, v. de Esp., en el rei. de Granada, á 6 y m. l. N.-O. de Vera.

ALBRECHT, c. de la reg. y á 7 l. E. de Marienwerder, en Prusia.

ALBRECHTESBERG, peq. c. de la Baja Aust., á 5 l. O. de San Pelten.

ALBREDÁ, gr. Ing. del rei. de Bara, en Afr., sobre el Gambia, con una factoría francesa.

ALBRET. V. *Labrit*.

ALBUCENIE, peq. isla del Mediter. sobre la costa de Fez, en Afr., en frente del cabo de las Tres Puntas.

ALBUDEITE, v. de Esp., en la prov. y á 5 l. de Murcia, con 991 hab.

ALBUERA, lug. y r. de Esp., en Extremadura, á 4 l. de Badajoz.

ALBUFEIRA, v. marit. de la prov. de Algarve, en Port., entre Faro y Lagos. Pob. 2,665 hab.

ALBUFERA, laguna muy famosa de Esp., en el rei. de Valencia, contigua al mar con el que comunica; sit. entre la ciudad de Valencia y la de Cullera, p. de mar. Tiene muy poco fondo, 4 leg. de largo y 2 de ancho cuando está llena, con desagüe al mar. Da mucha pesca y abundante caza de aves acuáticas. — *de Alicante*, otra en el mismo rei., al N.-E. de la Sierra de San Julian. — *de Elche*, otra.

ALBUÑUELAS, peq. e. de Esp., en el rei. de Granada, á 4 l. E. de Alhama.

ALBUOLA, c. de la Basilicata, en Nápoles, á 5 l. S. de Potenza.

ALBUQUERQUE, v. fuerte de Esp., en Extrem., en las fronteras de Port., que hace un gran com. de lanas. Pob. 6,787 hab.; á 8 l. N. de Badajoz. — C. del Nuevo Méjico, en las márgenes del Rio del Norte, al O. de la Sierra Oscura. Pob. 6,000 hab.

ALBUSIAT, peq. c. de Egipto, á 15 l. S.-E. de Damietta.

ALBY, c. de Fr., en el Tarn, en una eminencia al pie de la cual corre el Tarn; cap. de prefect., con sede arzob., trib. civil y de com.; fábr. de lienzo, moltones, eobertores de lapa, papel, velas de cera, hilo de algodón y com. de granos, vino, azatran, frutas secas, sombreros, etc. Sus alrededores son muy deliciosos. Pob. 12,000 hab.; á 169 l. de París; lat. N. 44° 55', long. O. 7'.

ALCA, peq. isla muy fértil, sit. cerca de la emb. del Kony, en el mar Caspio.

ALCABON, v. de Esp., en la prov. y á 5 l. N.-O. de Toledo.

ALCALÁ DE CHIVERT, v. del rei. y á 17 l. N. de Valencia, en Esp. Pob. 5,967 h. — *de Guadaira*, otra á 2 l. S.-O. de Sevilla, sobre el rio Guadaira, en un terreno algo elevado.

Su hermosa campiña abunda en trigo, aceite y frutas, y cuenta unos 5,155 hab. — *de Henares*, c. de Esp. sobre el Henares, en Castilla la Nueva, á 4 y m. l. E. de Madrid, con universidad literaria, fundada por el cardenal Cisneros; tiene magníficos edificios, pero el caserío es mezquino y ruin: patria de Cervantes. Pob. 5,000 hab. — *de los Gazules*, v. de Esp., en Andalucía; sus montes mantienen gr. porción de ganado de cerda, caballar y vacuno. Pob. 5,115 hab., á 5 l. N. de Arcos de la Frontera, y 9 S. de Tarifa; á 4 l. E.-N.-E. de Medina Sidonia, y 18 de Sevilla. — *del Río*, v. de Andalucía, en Esp., á 2 l. mas arriba de Sevilla, cerca del Guadalquivir. Pob. 2,081 hab. — *la Real*, c. de Esp. del rei. de Jaen; está sobre un alto monte muy fértil en vino y frutas, y tiene 15,844 hab.; lat. N. 37° 45', long. O. 6° 30'. — *del río Jucar*, v. de Esp., prov. de Cuenca, sobre el Jucar. En su vega se cria mucho ganado lanar, cabrio y de cerda, y produce muchos granos, azafran, cáñamo, lino, etc. Pob. 1,600 hab., á 12 l. de San Clemente. — *del Valle*, otra en el rei. de Granada, á 2 l. N. de Ronda, con 1,817 hab. — *de la Alameda*, otra en la prov. y á 7 l. de Sevilla. — *de la Selva*, otra en Aragon, con 1,410 hab., á 7 l. E. de Teruel.

ALCAMO, peq. c. de Sicilia, en el valle de Mazara, á 10 l. S.-O. de Palermo.

ALCANADRE, v. en Esp., prov. de Soria, á 3 l. de Calahorra. Pob. 1,260 hab.

ALCANAR, v. de Esp., en Cataluña, á 5 leg. S. de Tortosa. Pob. 2,674 hab.

ALCANEDE, c. de Port., en Extrem., sobre un r. que desagua en el Tajo, á 4 leg. N.-O. de Santarem.

ALCANTAD, v. de Esp., en la prov. y á 10 leg. N.-O. de Cuenca.

ALCANTARA (*Norba Caesarea*), v. de Esp., en Extrem. á la izquierda del Tajo, sobre cuyo r. tiene un magnífico puente, obra de Romanos, en tiempo de Trajano, y reparado por Carlos V, con algun com. de lanas y paños. Pob. 5,552 hab., á 10 leg. N.-E. de Cáceres; lat. N. 39° 44', long. O. 8° 55'. — Otra de Port. en Extrem., sobre el Tajo, con un palacio real, hermosos jardines, etc., cerca de Lisboa. — C. y p. del Brasil, en la prov. y á 5 leg. N.-O. de Maranhã, sobre la bahía de Sn. Marcos, enfrente de la isla de Maranhã.

ALCANTARILLA, v. de Esp., en el rei. de Murcia, sobre el Segura que riega su campiña abundante de granos, seda, frutas y hortalizas. Pob. 4,037 hab. — Otra de Port., en Algarve, á 6 leg. E. de Villa Nova de Poimão.

ALCAÑICES, part. de Esp., en la prov. de Zamora, que comprende 54 pueblos. — V. de Esp., en la prov. de Zamora.

ALCAÑIZ, c. de Aragon, en Esp., en

la orilla derecha del r. Guadalupe, en un repecho agrio; cap. de una gr. comarca que se divide en tierra baja y baylias. En aquella las cosechas princip. son el aceite y a seda, y hay tambien riquísimas de alumbre. Las baylias no tienen casi mas fruto que la lana de sus ganados y el queso, á 18 leg. S.-E. de Zaragoza. Pob. 5,854 hab.

ALCARACEJOS, v. de Esp., en Andalucía, en la orilla izquierda del Guadalquivir.

ALCARAZ, c. de Esp., en la Mancha, en una mont. de su nombre, junto al rio Guadermena; produce algunos granos, vinos, frutas y hortalizas, y conserva un acueducto ant., á 40 leg. S.-S.-E. de Madrid; lat. N. 35° 55', long. O. 4° 52'. Pob. 10,565 hab. — Lug. de Cataluña, en Esp., á 2 leg. de Lerida.

ALCARAZ DEL REY, v. de Esp., en la prov. y á 8 leg. de Cuenca. — *de San Juan*, otra en la Mancha, á 12 leg. S.-E. de Toledo. — *de Sal. V. Alacordo Sal.*

ALCARAZ-HUIVIR ó ALCARAZ-VUIHER (es decir *Gr. Palacio*), c. del rei. de Fez, en Afr., céf. por la batalla que se dió en 1578, en la que perecieron el emp. de Mar. y el rey D. Sebastian de Portugal; lat. N. 35° 5', long. O. 8°. — *Oguer ó Seguer* (es decir *peq. palacio*), peq. v. de la prov. de Habat, en el rei. de Fez, entre Ceuta y Tanger, á 4 leg. de la costa de Esp.

ALCARRIA (la), territ. consid. de Esp., en Castilla la Nueva, que tiene 18 leg. de largo y 12 de ancho, regado por varios arroyos que forman los rios Jalon y Jiloca. Produce trigo, cebada, vino, aceite, lino, cáñamo, legumbres, frutas, cera y excelentes carnes. La cap. de este pais es Guadalupe.

ALCAUDETE, v. de Esp., en el rei. de Jaen, sit. en un terreno áspero, á corta dist. de los rios Vivoras y Cigarrales, y tiene 6,500 hab.

ALCAZAREN, v. de Esp., prov. y á 5 l. de Valladolid, sit. en una llanura que riega el rio Adoja, y produce trigo, centeno, cebada, vino, etc. Pob. 917 hab.

ALCAZOBAS, v. de Port., prov. de Alentejo.

ALCEDO, 5 lug. de Esp., los 3 c. Asturias, 1 en Leon, y el otro en Alava.

ALCESTER, ant. c. de Ingl., en Warwickshire, en la confl. del AIn con el A row; con fabr. de alfileres, á 40 leg. N. de Londres.

ALCHAFAN, mont. de Siria, habitada por Armenios, y á 7 leg. O. de Antioquia.

ALCIAT ó ISLAS DE CLARKE grupo de islas sit. á la entrada del estrecho que separa la Siberia de la Amer. sept.; lat. N. 6°.

ALCIRA, v. del rei. de Valencia, en Esp., en una isla del Jucar, en cuyos cerros se cultivan muchas moreras, aceite, vino, cáñamo, frutas, etc., y tiene 8,415 hab.

ALCISKA, c. de la Rus. asiát., sobre un r.; lat. N. 52° 50', long. E. 77°.

ALCKAUSEN, peq. c. de Bav., á 3 leg. S. de Buchan.

ALCKEN, peq. c. de la reg., y á 4 leg. S.-O. de Coblenza, en Prus., sobre el Mosela.

ALGOA, peq. r. de Port., que muere en el Océano atl.

ALCOBA DE LA TORRE, v. de Esp., en la prov. y á 15 leg. de Burgos.

ALCORAZA, v. de Port., en Extrem., cerca del mar; con fábr. de batistas, lienzos, y algodón. Pob. 5,000 hab.; á 7 leg. S.-O. de Leira. — Fort. del Brasil, á 60 leg. S.-O. de Para. — V. del mismo país, en la prov. de Porto Seguro.

ALCOBENDAS, v. de Esp., á 3 leg. N. de Madrid. Pob. 1,450 hab.

ALCOCER, v. de Esp., en la Alcarria, á 10 leg. de Guadalajara. — Otra en el rei. de Valencia, á la orilla izquierda del Jucar. — Otra en Extremadura. V. *Puebla de Alcocer*.

ALCOCERO, v. de Esp., en la prov. y á 6 leg. N.-E. de Burgos.

ALCOCHETE, peq. v. de Port., en Extrem., sobre el Tajo, á 5 leg. S.-O. de Lisboa.

ALCOENTRE, peq. v. de Port., en Extrem., á 7 leg. S.-O. de Santarem.

ALCOHUATE, v. de Esp., en la Alcarria, á 4 leg. N. de Huete.

ALCOLEA, nombre de 7 v. peq. de Esp., una en Aragon, sobre el Cinca; otra en el rei. de Granada, part. de Ujjar; otra en la Mancha, cerca del puente de Alarcos; la cuarta en el rei. de Sevilla, sobre el Guadalquivir; la quinta en la prov. de Toledo; la sexta á 3 leg. de Madrid; y la séptima á 5 leg. N. de Guadalajara.

ALCOLLARIN, v. de Esp., en Extrem., á 5 leg. de Trujillo.

ALCOMICEN, v. de Esp., en el rei. de Granada.

ALCONADA, v. de Esp., prov. de Burgos, á 5 leg. de Aranda.

ALCONCHEL, v. de Esp., en Extrem., á 6 leg. N. de Jerez. — Otra en la prov. de Cuenca, á 5 leg. de Sn. Clemente.

ALCONERA, v. de Esp., prov. de Extrem., á 1 leg. S. de Zafra.

ALCORA, v. de Esp., á 14 leg. N. de Valencia, cerca del mar, sobre el M. Jares, donde se fabrica excelente loza; y tiene 6,000 h.

ALCORCON, lug. de Esp., á 2 leg. de Madrid.

ALCORISA, v. de Esp., en Aragon, á 20 leg. S.-E. de Zaragoza, con 2,500 hab.

ALCOROCHES, v. de Esp., prov. de Guadalajara, á 17 leg. de Sigüenza.

ALCOUTIN, c. de Port., en Alentejo, sobre el Guadiana, á 9 leg. N. de Tavira; lat. N. 57° 26', long. O. 9° 44'.

ALCOVER, v. de Esp., en Cataluña, á 4 leg. de Tarragona. Pob. 2,600 hab.

ALCOY, v. del rei. de Valencia, en Esp., sobre el r. de su nombre; es muy rica é industriosa, y tiene muchísimas fábricas de paños, papel y tejidos de lana; á 8 leg. N. de Alicante. Pob. 18,219 hab.

ALCOZAR, v. de Esp., prov. y á 16 leg. de Burgos.

ALCUBILLA DE AVELLANEDA, v. de Esp., en la prov. y á 15 leg. de Burgos.

ALCUBILLAS, v. de Esp., en la Mancha, á 2 leg. de Villanueva de los Infantes.

ALCUDIA, c. de Esp., en la isla de Mallorca, sit. cerca del mar, frente de Menorca. Su poca poblacion, que no pasa de 1,000 h., se atribuye á la insalubridad de su clima; lat. N. 39° 50', long. E. 40'. — *de Baza*, v. de Esp., prov. de Granada. — *de Carlet*, otra en la prov. y á 5 leg. de Valencia. Pob. 3,000 hab. — *de Guadix*, otra en la prov. y á 10 leg. de Granada.

ALCUESCAR, v. de Esp., en Extrem., á 5 leg. N. de Mérida.

ALCUNETAS, v. de Esp., en la prov. y á 7 leg. de Leon.

ALCUEZAR, v. de Esp., en Aragon, á 5 leg. N. de Barbastro. Pob. 1,258 hab.

ALDA, v. de Esp., en la prov. de Alava, á 7 leg. E. de Vitoria.

ALDAN, r. de la Rus. asiát., que nace en las fronteras de la China, y desagua en el Lena; lat. N. 65° 25', long. E. 12°.

ALDBOROUGH, peq. c. marit. de Ingl., en Suffolk, sobre el Ald, á 58 leg. N.-E. de Londres. — Otra en el Yorkshire, sobre el Ouse, á 85 leg. de Londres.

ALDEA-ARAGURIA, peq. c. de la prov. de Goyas, en el Brasil, sobre el r. de los Tocantios; lat. S. 10° 20', long. O. 52° 6'. — *de Carajas*, otra del Brasil, sobre el rio Negro, á 70 leg. O. de Fuerte Rio Negro. — *de Curna Vasa*, otra de la prov. de Goyas, en el Brasil; lat. S. 12° 10', long. O. 55° 12'. — *dos Indios*, otra del Brasil, en la prov. y á 4 leg. S. de Ilheos. — *de Panuco*, otra de la prov. de Goyas, á 105 leg. N. de Villa Boa. — *del Rio*, lug. del rei. de Córdoba, en Esp., á 4 leg. de Andujar. — *de Sahante de Cuz*, c. de la prov. de Goyas, en el Brasil, á 125 leg. N. de Villa Boa. — *de Tapuyas*, c. del Brasil, á 125 leg. S.-O. de San Salvador. — *Dávila de la Ribera*, v. de Esp., en la prov. y á 16 leg. de Salamanca. — *del Fresno*, v. de Esp., prov. de Segovia, sobre el r. Perales. — *de Portillo*, v. de Esp., en la prov. y á 11 leg. de Burgos. — *del Rey*, v. de Esp., prov. de la Mancha, con 2,800 hab., á 55 leg. de Madrid. — *del Rey*, otra en la prov. y á 5 leg. de Segovia.

— *Gallega*, v. de Portugal, en Extremadura, sobre el Tajo, á 3 leg. de Lisboa. — *Gallega da Merciana*, v. de Port., á 2 leg. de Alenquer. — *Horno*, v. de Esp., en la prov. y á 19 y m. leg. de Burgos. — *Mayor de Sn. Martin*, v. de Esp., prov. y á 3 leg. de Valladolid.

lid, con 600 hab. — *Nueva*, otra en la prov. y á 2 leg. de Guadalajara. — *Nueva de Figueroa*, otra en la prov. y á 5 leg. de Salamanca. — *Nueva de la Serrezuela*, otra en la prov. de Burgos, á 4 leg. de Aranda. — *Nueva de la Vera*, otra en Extremadura, á 8 leg. N. de Plasencia. — *Rubia*, otra en la prov. y á 3 leg. de Salamanca. — *Seca de la Frontera*, otra en la prov. y á 7 leg. de Salamanca.

ALDEGO, r. del rei. Lomb. Ven., que nace cerca de Montebello, y muere en el Adige.

ALDEIXE, v. de Esp., prov. y á 13 leg. de Granada.

ALDEKEREK ó **ALKEKIRCH**, lug. de la reg. de Cleves, en Prusia, con fáb. de seda, cintas, etc.

ALDENBURGO, peq. c. de Alem., á 1 y media leg. de Bernburgo.

ALDENHAR, c. de la reg. de Coblenza, en Prus., sobre el Ahr, á 8 leg. S. de Colonia.

ALDENHOUE, v. de la reg. de Aquisgran, en Prusia, á 1 leg. O.-S.-O. de Juliers.

ALDERBURGH, peq. c. de Ingl., en Wiltshire, á 2 leg. S. de Salisbury.

ALDERHOLM, peq. isla de Suecia, en la prov. de Nordland, que forman 5 brazos del Gelfe, á 55 leg. N. de Stokolmo.

ALDERNEY ó **AURIGNY**, peq. isla en la costa de la Mancha, en Fr., pert. á la Ingl., á 7 leg. N.-E. de Guernesey.

ALDERSEY'S-STRAITS, estrecho del archip. de Merguy, en el mar de las Ind.; lat. N. 10° 28'.

ALDEYA DE ATALHA, c. de Port., en Alentejo, á 2 leg. S. de Aronches.

ALDOMA, r. de la Rus. asiát., que desagua en el mar de Ochotsk.

ALDONA, peq. c. del circ. de Trieste, en Iliria, sobre el golfo del Carnero, cerca de la emb. del Arsa, á 6 leg. E. de Rovigno; lat. N. 45° 15', long. E. 12° 25'. — Peq. r. de los Est. Sardos que muere en el Po.

ALDOVER, v. de Esp., en Cataluña, á orillas del Ebro, cerca de Tortosa.

ALDSTONE MOOR, c. de Ingl., en Cumberland, sobre una colina cuyo pie baña el Tyne, que se atraviesa por un puente de piedra; con minas de plomo en las inmediaciones, á 124 leg. N. de Londres.

ALEAS, v. de Esp., en Castilla la Nueva, á 5 leg. N.-E. de Guadalajara.

ALECE, peq. r. de la Calab. ultr., en Nápoles, que desagua en el mar.

ALEDO, v. de Esp., en la prov. y á 9 leg. O. de Murcia. Pob. 2,557 hab.

ALEFCORA, c. de la isla de Chipre, á 4 leg. S. de Balla.

ALEGRE, peq. c. de Fr., en el Alto Loira.

ALEGRETE, c. fuerte de Port., en Alentejo, cerca de la frontera de Esp., á 5 leg. S.-E. de Portoalegre.

ALEGRÍA, nombre de 2 v. de Esp., una en Alava, y otra en Guipúzcoa.

ALEIJAR, v. de Esp., en Cataluña, á 5 leg. de Montblanc, tiene 955 hab.

ALEKSANDROPOL, peq. c. de la Rus. eur., en el gob. y á 22 leg. N. de Ekaterin-slaw.

ALEKSEFSKOI, peq. c. de la Rus. eur., en el gob. y á 56 leg. S.-S.-E. de Simbirsk.

ALEKSIEPSKOE, peq. c. de la Rus. asiát., en el gob. y á 45 leg. N.-N.-E. de Saratov.

ALELLA, lug. de Esp., en Cataluña, cerca de Mataró, en la costa del mar, á 5 leg. de Barcelona.

ALEMANIA, gran país de Europa, que tiene por límites al N. la Dinamarca y el mar Báltico, al E. la Polonia, al S. la Hungría y la Italia, y al O. la Suiza, la Francia y los Países Bajos. Valúase su superfl. en 22,202 l. cuad., y su pob. en 50,000.000 de almas. Está dividida entre muchos príncipes soberanos ó indep., pero confederados. (V. *Austria*, *Prusia*, *Baviera*, *Sajonia*, *Wartemberg*, etc. para todo cuanto concierne á los detalles geográficos ó estadísticos.) La Alemania ofrece una gran diversidad en su superfl.; sin embargo, se halla naturalmente dividida en dos partes, una sept. y otra mer. La primera es en general llana, y la segunda presenta un suelo mas desigual y montuoso. Pocos países tienen tan gr. número de ríos; entre ellos no se cuentan menos de 60 navegables; siendo los princip. el Danubio, el Rhin, el Mayn, el Weser, el Elba y el Oder. Hay tambien en ella varios cauales, entre otros, el de Kiel que reúne el Báltico con el mar del Norte; el de Trarernund, que va de Lubek á Hamburgo, etc. La Alemania posee mas de mil manantiales miner. y term., entre los cuales los mas céleb. son los de Carlsbad y de Teplitz en Bohemia, los de Seltze, Pirmont y de Aquisgran. El clima en general es templado y saludable, aunque bastante frio en las partes elevadas y al N., y el terreno es muy variado. Produce todas las plantas cereales y toda especie de frutas y legumbres, vinos de buena calidad, maíz, lino, cáñamo, tabaco, auis, cilantro, bolza, pastel, seda, etc.: tiene numerosos pastos, y sus mont. encierran minas de plata, hierro, cobre, estaño, plomo, cobalto y bismuto.

Algunos r., como el Danubio y el Elba, arrojan partículas de oro, y en las cercanías de Bresde se encuentran muy bellas tierras de porcelana que sirven para mantener numerosas fábr. Poseen los Alemanes fábr. de lencería, lanas, sederías, telas de algodón, encajes, cueros, tapicería, papel, espejos, porcelana, loza, utensilios y juguetes de madera, etc. Los Alemanes profesan la religion católica, luterana y calvinista, y hay tambien en este país Griegos y Judíos. La lengua alemana es

una lengua madre, abundante y enérgica, y tiene una multitud de dialectos. Se habla no solamente en Alemania, sino también en Suiza, en Alsacia, en algunos parajes de la Hungría y en la Rusia; la literatura y las ciencias han hecho en Alem. gr. progreso. Los Alemanes llaman á su país *Feulchland*, es decir, país de los Teutones, pueblos que hicieron su nombre ecl. 100 años antes de la era cristiana, y el nombre de Alemania le viene de los ant. Alemanes que habitaban desde el siglo III en la parte de Alemania ant. conocida con el nombre de Suabia. Poco después su nombre se extendió á todos los Germanos y los Francos, otro pueblo que habitaba á lo largo del Rin y al E. de este r. Habiéndose apoderado en el siglo V de los Países Bajos y de las Galias, se hicieron dueños, en los dos siglos siguientes, de una buena parte de la Alem. Hacia el año 800, Carlomagno, habiendo reducido á su obediencia á los Sajones, acabó de sojuzgarla; pero bajo sus hijos se desmembró el imperio, y muchos señores que se habían hecho poderosos, acabaron por hacerse indep. y soberanos. Antes de la revolución francesa existían más de 500 estados, y para hacer la administración más fácil, se había subdividido el imp. en 9 gr. circ. Los príncipes, prelados y diputados se reunían á unas épocas determinadas, y formaban una asamblea que llevaba el nombre de dieta, que se tenía en Ratisbona, y al emperador le estaba reservado el derecho de convocarla. La dignidad imperial la poseía, desde hace muchos siglos, la casa de Aust. El tratado de Campo Formio, y sobre todo el de Lunéville, causaron gr. modificaciones en la constitución del imp. germánico, que la batalla de Austerlitz la destruyó enteramente. Muchas prov. se separaron del imp. en 1806, y formaron la confederación del Rin, bajo la protección de la Fr. Los acontecimientos militares de 1815, habiendo dado fin á esta asociación política, se organizó otra con el nombre de confederación germánica, cuyo objeto es el mantenimiento de la paz interior de la Alem., la indep. y la seguridad de todos los estados confederados. Estos estados son, la Aust., que tiene la presidencia, la Prusia, la Sajonia, la Bav., el Wurtemberg, el gr. duc. de Baden, etc.; y las c. libres ó anseáticas. Se ha dividido toda la confederación en 4 clases, y los estados comprendidos en la 1ª tienen 4 votos, los de la 2ª 5, los de la 3ª 2, y los de la 4ª 1; y las contribuciones se votan por 5 años. El contingente del Aust., en el ejército federativo, es de 94,800 hombres; el de la Prusia, de 79,254, el de la Bav., de 55,600, el de Wurtemberg, de 25,955, el del Hanover, de 15,054, el de Sajonia, de 12,000, y el de Baden, de 10,000. Los demás estados con-

tribuyen en proporción de su pob., y el total del ejército es de 502,557 hombres.

ALEMBADDY ó **ALLAMBADDY**, c. del Coimbetour, en el Ind., á 50 leg. S.-S.-E. de Seringapatam.

ALEMPAROS ó **ALEMPARVE**, peq. c. y fort. de la costa de Coromandel, en el Ind., á 9 leg. N. de Pondichery.

ALEMPIGON, r. del Canadá que desagua en el lago Superior.

ALEN ó **AALEN**, peq. c. de Wurtemberg, sobre el Kacher, á 6 leguas S. de Ellwangen.

ALEN, peq. c. de la reg., y á 5 leguas S.-S.-E. de Munster, en Prusia, sobre el Weser. — R. del princ. de Calenberg, en Hanover, que desagua en el Weser.

ALENBY, peq. c. de Noruega, á 20 leg. S. de Drontheim.

ALENC, nombre de 2 v. de Fr., una en el Lozere, y otra en las Bocas del Ródano.

ALENIA, v. de la Galitzia, en el imp. de Aust.

ALENJIK, c. del Aderbijan, en Persia, con una fort.

ALENQUER, v. de Port., en Extremad., sobre un r. que desagua en el Tajo. Pob. 2,571 hab., á 7 leg. y media N.-E. de Lisboa.

ALENSTEIG, v. de la Baja Aust., á 1 leg. y media de Behmisch-Waidhoven.

ALENTAK ó **ALENTARIE**, circ. del gob. de Revel, en la Rus. eur., entre el lago de Perpus y el golfo de Finlandia, que tiene por cap. á Narva.

ALENTEJO, prov. de Portugal, llamada así por su situación al S. del Tajo (en Portugues Tejo), que la divide por el N. de la Extrem. portuguesa y Beira; al E. confina con la Extrem. española y Andalucía, al S. con el rei. de Algarve, del que le separan unas sierras muy elevadas, y al O. con el Océano. Encierra 885 leg. cuad. de superf., 580,480 hab. de pob., y es la mayor prov. del reino. Abunda en ganados, aceite, frutas, vino, caza, y especialmente en trigo, cuyas gr. cosechas celebró ya Camoens en su *Lusiada*: sus quesos son muy celebrados. Sin embargo, el terreno es desigual, fertilísimo en donde confina con la Extremadura española; pero hasta el Algarve, y hacia el mar, siendo estéril de frutos, se compone en gr. parte de bosques de carrascas y alcornoques, particularmente en las vertientes sept. de las sierras de Monchique y Caldeiram. Su clima es muy poco sano, sobre todo en verano, por hallarse el país cubierto en gr. parte de aguas estancadas. Está erizada de plazas fuertes, pero entre todas Yelves y Campomayor se deben mirar como las llaves del Alentejo, cuya cap. es Evora.

ALENZON, c. de Fr., cap. de prefect. del depart. del Orne, sit. sobre el Sarthe, en una espaciosa llanura, fértil en granos,

etc.; con fábr. de encajes, medias, bombas, lienzos, piqué, muselinas, sombreros, vidrio, eurlidos, y com. de ganados, caballos, etc. Pob. de 14 á 15,000 hab. A 48 leg. O.-S.-O. de Paris; lat. N. 48° 25', long. O. 2° 16'. — Peq. c., á 4 leg. E. de Montelimart, en el Drome.

ALEPO (la ant. *Beroë*), c. de Siria, llamada Haleb por los hab.; cap. del gob. de su nombre, destruida en gr. parte por un terremoto ocurrido el 13 de agosto de 1822. Estaba sit. sobre 8 colinas peq., y rodeada de una muralla defendida de torreones, con un foso, y edificada al estilo asiático. Su pob. ascendia á unas 285,000 almas, de las cuales 45,000 se dice han perdido la vida en el catástrofe ya mencionada arriba. Comunica por sus caravanas con Damasco, la Meca, Bassora, Ispahan, Constantinopla, el Egipto, etc.; y se hace, sobre todo, en ella un gr. com. de cambio. A 28 leg. S.-E. de Alejandreta, y á 96 N.-E. de Damasco; lat. N. 36° 11', long. E. 34° 50'.

ALERIA, c. en ruina, de la costa or. de la isla de Córcega, á 9 leg. S.-E. de Corte.

ALESANI, v. sobre la costa or. de la isla de Córcega, cerea de Aleria.

ALESCHANY, c. de la parte or. de la Valaqa., en la Turq. eur., sobre el Chricon.

ALESCHKI, peq. c. y cap. de circ. del gob. de Kherson, en la Rus. eur., en una isla del Dnieper, con un fuerte.

ALESHAM, v. de Ingl., en Norfolk, sobre el Thym, con aguas miner.; á 50 leg. S.-S.-E. de Londres.

ALESON, v. de Esp., prov. y á 16 leg. de Burgos. Pob. 340 hab.

ALESSANO, peq. c. obisp. en el rei. de Nápoles, con titulo de duc.; á 5 leg. S.-S.-O. de Otranto.

ALESSIO, c. marit. del gob. y á 8 leg. S. de Scutari, en la Turq. eur., con una fort.; sit. á la emb. del Dryn, donde se ve el sepulcro del famoso Scanderberg. Pob. 3,000 hab.; lat. N. 42° 1', long. E. 17° 36'.

ALESSONE, c. de la Macedonia, en Turq., á 8 leg. N.-O. de Larissa.

ALETHI, v. de Fr., en el Aude, sobre el Aude, al pie de los Pirineos, que es nombrada por sus baños term. Encuentranse en los arroyos de sus alrededores pepitas de oro y de plata, y las mont. encierran minas de hierro, etc.; á 6 leg. S. de Carcasona; lat. N. 42° 59', long. O. 2'.

ALEURSKA, c. del gob. de Irkontsk, en la Rus. asiát., en la confl. del Agila con el Aler; á 27 leg. N.-E. de Mertschinsk.

ALEUTIANAS (las islas), cadena de islas en el océano Pacif. sept., llamadas tambien *islas de los Raposos*, que fueron descubiertas por los Rusos en el siglo 18°, y cuyo número positivo se ignora; estiéndense desde el Kamtschatka hasta el cabo

Alaska, es decir desde los 52° hasta los 55° de lat. N.; y desde los 165° hasta los 195° de long. E.; y las mas consid. de entre ellas son Behring, Attou y Ounalaska. Estan erizadas de altas mont., cubiertas una gr. parte del año, de nieve, y el suelo en general es árido. Los naturales son morenos, y de una talla mediana. Estas islas se hallan comprendidas en el gob. de Irkontsk.

ALÉVAIA, r. de la Rus. asiát., que muere en el mar de Ochotsk; lat. N. 62°, long. E. 154° 54'.

ALEXAIN, lug. de Fr., á 4 leg. de Mayena.

ALEXANDRETA ó SCANDEROUM, c. ó mas bien lug. de Siria, sit. casi en el extremo N.-E. del Mediter. que propiamente hablando, es el p. de Alepo, no obstante que dista de él 27 leg. N.-N.-O. El clima es malsano á causa de los pantanos que la rodean; á 12 leg. N. de Antioquia; lat. N. 36° 55', long. E. 34°.

ALEXANDRIA ó ISKENDERIEH, c. del Bajo Egipto, á la entrada del desierto de Libia, fundada por Alejandro el gr. 551 años antes de la venida de J.-C. Está situada en una lengua de tierra larga y estrecha entre el mar y el lago Mareotis, con el cual comunica por un canal, llamado el canal de Cleopatra. Sus calles son estrechas y tortuosas, y las casas, como todas las de Levante, tienen azoteas, y las aberturas que les sirven en lugar de ventanas, estan guarnecidas de una especie de celosías que se adelantan hácia afuera, é interceptan casi enteramente la luz. Hay en ella ruinas consid., que ocupan una superf. de mas de 6 leg., es decir mas del triple de la circunf. de la c., y entre estos restos ant. se admiran principalmente la columna de Pompeyo, trozo muy bello de arquitectura de orden corintio, que tiene 117 pies de elevacion, de granito, y se conserva casi intacta: despues de esta columna se notan 2 obeliscos, los depósitos de agua, las catacumbas, etc. El Faro, considerado como una de las siete maravillas del mundo, es actualmente un cast. llamado Farillon, que sirve de punto de direccion á las embarcaciones que entran en el p. El com. de Alexandria es todavia consid., porque abraza todo el que las naciones europeas hacen en Egipto, y consiste especialmente en cafe, telas del Oriente, azufre y sene. Fabricanse en ella vasos blancos y tubos de cristal, y hay muchas fábr. de vidrio. La lengua de tierra en la que tiene asiento la c. nueva, divide el p. en dos partes, que se conocen con los nombres de Este y de Oeste, ó viejo y nuevo; pero ninguno de los dos ofrece un fondeadero seguro. La cél. biblioteca fundada por Tolomeo Soter, y que despues fue quemada por el bárbaro Omar, se compo-

nia de 400,000 volúmenes, á los cuales sus sucesores añadieron otros 500,000. Pob. 12,000 hab.; á 50 leg. N.-N.-O. del Cairo; lat. N. 31° 15', long. E. 27° 45'.

ALEXANDRÍA, v. del gob. de Scherson, en la Rus. eur., á 27 leg. O. de Ekaterinoslaw.—G. del gob. de Volynia, en la Rus. eur., recientemente edificadasobre el Houyn á 20 leg. E.-S.-E. de Lucko. — Peq. c. de la Pennsylvania, en los Est. Unid., en el cond. de Huntingdon, sobre el Juniatta, á 80 leg. N.-O. de Filadelfia. — Otra, de la Virginia, sobre el Datomaco, á 2 leg. S. de Washington. — Otra en el Ohio, á 17 leg. S. de Galipoli.

ALEXANDRÍA ó ALEXANDRÍA DE LA PAILLA, c. fuerte y obisp. del Milanesado, pert. al rey de Cerdeña; sit. en un parage pantanoso, en la conll. del Bórnida con el Tanaro. Posee fábr. de sederías, medias de seda, pañuelos, paños, velas de cera, etc. Pob. 50,250 hab., á 16 leg. E. de Turin; lat. N. 44° 57', long. E. 6° 12'.

ALEXANDRO, bahía en la costa or. del mar Caspio; lat. N. 43° 57', long. E. 69° 5'.

ALEXANDROF, c. del gob. de Vladimir, en la Rus. eur., cap. de circ., donde el czar Juan Vasiljevitch estableció la primera imprenta que se ha conocido en Rus. A 20 leg. E. de Moscou. — Peq. c. de la Podolia, en Bus.

ALEXANDROVKA, establec. del gob. del Cáncaso, en la Rus. asiát., sobre el Kuma; lat. N. 44° 58', long. E. 50° 6'.

ALEXANDROVSKAIA, fort. del gob. y á 16 leg. S. de Ekaterinoslaw, en la Rus. eur., sobre el Dnieper. Pob. 5,000 hab.

ALEXIEVKA, lug. del gob. de Saratov, en la Rus. eur.

ALEXINA, v. del gob. y á 22 leg. N.-O. de Toula, en la Rus. eur., sobre el Oka. — V. de la Valaq., á 20 leg. N.-E. de Bukarest.

ALEXINZA, c. de la Servia, en la Turq. eur., á 7 leg. N.-N.-O. de Nissa.

ALEXOPOL, c. y cap. de Circ. del gob. y á 12 leg. S. de Pultawa, en la Rus. eur.

ALFZ, c. de la isla de Cerdeña, á 16 leg. N.-O. de Cagliari.

ALFACAR, lug. de Esp., en el rei. y á 2 leg. N.-O. de Granada.

ALFAITES ó ALFAYATES, c. fortificada de Port., en la Beyra, á 6 leg. y m. S. de Almeida; lat. N. 40° 9', long. O. 8° 52'.

ALFAJARRIN, v. de Esp., en Aragon, á 4 leg. S. de Zaragoza.

ALFAMBRA, v. de Esp., en Aragon, con 580 hab., á 6 leg. de Teruel.

ALFAQUES (los), playa de Cataluña, en Esp., á la emb. del Ebro, á 4 leg. S. de Tortosa.

ALFARO, c. de Esp., en la Rioja, en la

emb. del Alama con el Ebro, con campiña féracísima. Pob. 6,450 hab.; á 14 leg. S.-E. de Logroño.

ALFAUDEGE DA FE, v. de Port., en Tras os Montes, á 4 leg. N. de Torre de Moncorvo.

ALFAYA, c. del pais de los Foulhas, en Afr., sobre el Kalinkie, que desagua en el Rio. Gr., á 55 leg. S.-O. de Timbon.

ALFEIZERAON, v. de Port., prov. de Extrem., á 1 leg. O. de Ceila.

ALFELD, peq. c. del prínc. y á 6 leg. S. de Hildestheim, en Hanover, y sobre el Leine.

ALFEO, r. de Sicilia que muere en el Mediter., en Siracusa. — O Carbon, r. el mas consid. de la Morea, que corre del E. al O. y desagua en el mar Ionico, á 2 leg. de Olimpia. En las orillas de este r. se celebraban ant. los juegos Olímpicos. — O Rosco, v. de Morea, sobre el sitio que ocupaba la ant. Olimpia.

ALFESE, c. de Arabia, á 50 leg. S. de Medina.

ALFIDENA, ant. c. del Abruzo citer., en Nápoles, á 77 leg. N. de Capua.

ALFKARLEBY, lug. de Suecia, en el gob. de Ussab, á la emb. del Dal-Elba, en el golfo de Bothnia.

ALFOCEA, v. de Esp., en Aragon, á 2 leg. de Zaragoza.

ALFONDSTOWN, peq. c. de la Carolina sept., en los Est. Unid., en el cond. de Moor.

ALFONTE, peq. c. de Port., en Algarbe, á 4 leg. O. de Loule.

ALFORJA, v. de Esp., en Cataluña, á 5 leg. E. de Tarragona.

ALFORT, aldea de Fr., en el Sena, donde existe la escuela de veterinaria mas célebre del rei., á 2 leg. E. de Paris. — V. de Ingl., en Lincolnshire, á 57 leg. N. de Londres.

ALFRETON, c. commerc. de Ingl., en Derbyshire, á 57 leg. N. de Londres.

ALFUNDAS, v. de Port., en Alentejo, á 2 leg. S.-O. de Beja.

ALGABA, v. de Esp., prov. y á 1 leg. N. de Sevilla, en un terreno fert. Pob. 2,619 hab.

ALGADEFEE, v. de Esp., prov. y á 6 y m. leg. de Leon.

ALGAGLIOLAS, peq. p. de mar en la costa occid. de la isla de Córcega, á la emb. del Aregno, á 2 leg. N.-N.-E. de Calvi.

ALGAIDA, v. de Esp., en la isla de Mallorca, á 4 leg. de Palma. Pob. 2,770 hab.

ALGAIRA, r. de Esp., en la prov. de Cuenca, que muere en el Gabriel.

ALGAR, v. de Esp., en la prov. de Granada, á 8 leg. de Jeréz de la Frontera. — Otra en la prov. y á 18 leg. de Guadalajara.

ALGARINEJO, v. de Esp., en el rei. y á 9 leg. de Granada.

ALGARROVILLA, v. de España, en Extrem., á 2 leg. de Mérida.

ALGARVE, prov. la mas mer. de Port., separada al E. de la Andalucía por el r. Guadiana, al N. del Alentejo por las sierras de Caldeyraon y Monchique, en cuyos derrames hay baños term., y rodeada del Océano por S. y O.; encierra 252 leg. cuad. de superf., 127,615 hab. de pob., y es muy montuosa, especialmente hácia las Sierras, donde abundan los pastos y el ganado cabrio. Los frutos princip. de sus cosechas son uvas, higos, naranjas, limones, aceitunas y almendras, de que se hace com. con el N. de la Eur. En sus costas se pesca mucho atun y sardina, se hallan en ella plazas de armas, y su cap. de la prov. es Fáro.

ALGAS, r. de Esp., en Aragon, que muere en el Matarana.

ALGATOCIN, v. de Esp., prov. de Granada, á 1 leg. de Gaurin. Pob. 2,527 hab.

ALGECILLA, v. de Esp., en la Alcarria, á 7 leg. de Guadalajara.

ALGECIRAS. V. *Algeziras*.

ALGEMESI, c. de Esp., cerca del Jucar, en el rei. y á 7 leg. S. de Valencia. Pob. 8,397 hab.

ALGESHEIN, peq. c. de Alem., en el gr. due. de Hesse-Darmstadt, en la prov. del Rhin.

ALGESUR, v. de Port., prov. de Algarve, á 5 leg. de Lagos.

ALGEZIRAS, e., p. de mar y plaza de armas de la prov. de Cádiz, en Esp., en la costa occid. de la bahía, á 4 leg. O. de Gibraltar. Pob. 9,892 hab.; lat. N. 36° 9', long. O. 7° 50'.

ALGHIERI ó **ALGERI**, c. fuerte en la costa occid. de la isla de Cerdeña, con un buen p., á 30 leg. N.-O. de Cagliari; lat. N. 40° 4', long. E 6° 30'.

ALGINET, v. de Esp., en el rei. y á 4 leg. S. de Valencia.

ALGODRES, peq. c. de la Beira, en Port., á 1 leg. N.-O. de Castel Rodrigo.

ALGONQUINOS (los), nombre de diferentes tribus de Indios en la Amér. sept., que tienen todos el mismo origen.

ALGORA, v. de Esp., en la Alcarria, á 2 leg. de Sigüenza.

ALGOSO, v. de Port., prov. de Tras os Montes, á 4 leg. O. de Miranda.

ALGOW ó **ALGAU**, pais de Alem., en la ant. Suabia, actualmente dividida entre la Bav., el Wurtemberg y el gr. due. de Baden.

ALGOZO, peq. c. de Port., en Tras os Montes, á 8 leg. O.-S.-O. de Miranda de Duero.

ALGUAYRE, v. de Esp., prov. de Cataluña, á 4 leg. N. de Lérida.

ALGUAZAS, v. de Esp., prov. y á 2 leg. S.-E. de Murcia.

ALGUEDA, peq. v. de la isla de Mallorca, en una espaciosa llanura.

ALGUEL, v. fuerte del imp. de Marr., en la prov. de Hea, sobre una mont.

AL-HADSCHR ó **HIDSCHR**, c. fuerte de la prov. de Hedsjas, en Arabia, entre peñascos, en los cuales los hab. han establecido sus viviendas.

ALGUERY, lug. de Cataluña, en Esp., en el distr. de Balaguer.

ALGUIJUELA, v. de Esp., prov. de Salamanca.

ALHAMA, c. de Esp., en el rei. y á 10 leg. S.-S.-O. de Granada, cabeza del partido de su nombre, sobre el rio Marchau, en un valle delicioso, al pie de una cordillera de mont.; con baños calientes en las inmediaciones. Pob. 6,285 hab. — V. del rei. de Murcia, sit. en un llano á la falda de un peñasco bastante elevado: bajo la dominacion de los Arabes fue muy famosa por sus aguas termales. — Ald. de Aragon, sobre el Jalon. — *la Seca*, otra en el rei. y á 20 leg. de Granada.

ALHAMBRA, v. de Esp., en Aragon, sobre un r. de su nombre que muere en el Guadalaviar. — Nombre del antiguo palacio de los reyes árabes de Granada, que todavia existe.

ALHAMRUD, c. del Mazanderan, en Persia en la costa mer. del mar Caspio, á 12 leg. O. de Fehrabad; lat. N. 35° 48', long. E. 50° 10'.

ALHANDRA, peq. c. de Port., en Extrem., sobre el Tajo; á 6 leg. N.-E. de Lisboa.

ALHAUR, r. de la Natolia que desagua en el Sácara.

ALHAURIN DE LA TORRE, v. de Esp., prov. de Granada, á 2 leg. O. de Málaga. Pob. 3,600 hab.

ALHAURIN EL GRANDE, v. de Esp., prov. de Granada, á 5 y media leg. O.-N.-O. de Málaga. Pob. 5,479 hab.

ALHAUS, v. de la reg. de Marienwerder, en Prusia, á 2 leg. S. de Culm.

ALHENDIN, v. de Esp., prov. de Granada, á la izquierda del Genil.

ALHOL-VEDRAS, peq. c. de Port., á 2 leg. S.-O. de Lisboa.

ALHUCEMAS, fort. española, sobre la costa de Afr., en el rei. de Fez.

ALI, c. del Kartuel, en Georgia, á 20 leg. O. de Teflis.

ALIA, v. de Esp., prov. de Toledo, con 2,000 hab., á 15 leg. de Talavera.

ALIABAD, lug. del Maranderan, en Persia, con un palacio, á 12 leg. S.-E. de Fehrabad.

ALIAGA, ant. v. de Esp., en rei. de Aragon, con un castillo fuerte.

ALIANA, c. de la Tierra de Labor, en Nápoles, á 1 leg. de Gaeta.

ALIANELLO, c. de la Basilicata, en Nápoles, á 10 leg. E. de Potenza.

ALIANO, v. de la Basilicata, en Nápoles, á 9 leg. S.-E. de Potenza. Pob. 1,400 hab.

ALJANSKOI, fort. del gob. y á 50 leg. S.-O. de Colivan, en la Rus. asiát.; lat. N. 5° 30', long. E. 77° 14'.

ALJAPETTA, c. del Baramaul, en el Ind., á 10 leg. S. de Daramponry.

ALIBANI ó ALIBANDI, c. de Arabia, á 57 leg. S.-E. de Amanfirlzdin.

ALIBEG-KERI, c. de la Bulgaria, en la Turq. eur., á 10 leg. E. de Silistria.

ALICA, peq. c. del gr. duc. de Toscana, á 12 leg. S.-O. de Florencia.

ALICANT, c. de la isla de Ceylan, á 4 leg. S. de Calitour.

ALICANTE, plaza fuerte y c. marít. de Esp., en el rei. y á 50 leg. S.-O. de Valencia, muy rica por su com. y concurrencia de extranjeros. Su castillo está sobre una peña á 1,000 pies de altura; la población forma una especie de media luna á la orilla del mar. Su gr. bahía es de las mejores y mas bien resguardadas del Mediter.; abundan las campiñas inmediatas en toda clase de frutas, legumbres, vino, sosa, barrilla, granos, etc.; dos lagos en la costa hácia Cartagena proveen de sal á los Suecos, Ingleses y otros pueblos del N. de Eur.; y la huerta, que es muy espaciosa, y está cubierta de viñas que producen el celebrado vino de Alicante, moreras, almendros, olivos, algarrobos, debe su fertilidad á las aguas que da para el riego un gr. pantano construido á mucha costa. Posee una escuela de náutica y de dibujo, etc.; fábr. de sosa, cotonías, jabon, lienzo, tabaco, etc.; y se extrae de ella gr. cantidad de vino, seda, jabon y frutas. Pob. 21,447 hab.; lat. N. 38° 20', long. O. 2° 50'.

ALICATA, c. fuerte y p. de mar de Sicilia, en Val di Mazara, de donde se extrae vino y trigo; á 9 leg. S.-E. de Girgenti.

ALICUDA ó ALICUDI, una de las islas Lipari, en el mar de Toscana, poblada de palmeras y olivos.

ALICUN, v. de Esp., en el rei. de Granada, á 7 leg. de Guadix.—de Ortega, v. de Esp., en el rei. y á 5 leg. de Granada, con aguas miner.

ALIFE, ant. c. de la Tierra de Labor, en Nápoles, á 2 leg. N. de Capua.

ALIGA, r. del Canara, en el Ind., que desagua en el mar, cerca de Carwar.

ALIGNAN DEL VIENTO, v. de Fr., en el Herault, á 4 leg. de Beziers.

ALIGNY, una de las islas Filipinas.

ALIHAMMAN, c. del gob. y á 8 leg. de Masul, en la Turq. asiát., sobre el Tigris.

ALJA DE LOS MELONES, v. de Esp., prov. de Leon.

ALJO, v. de Portugal, prov. de Tras

os Montes, á 4 leguas E. de Villa Real

ALIMPAPON, c. sobre la costa occid. de la isla de Mindanao, una de las Filipinas; lat. N. 70°, long. E. 119° 45'.

ALINA, r. del Méjico que desagua en el océano Pacíf., en los 19° 20' de lat. N.

ALINAGORE, c. del Carnate, en el Ind., á 4 leg. O. de Tricalore.

ALINGSAS, c. de Suecia, en la prov. de Elfsborg, á 2 leg. de Bobus.

ALINS, lug. de Esp., en Cataluña, en el corregimiento de Talaru.

ALPI, c. de la prov. de Cochín, en el Ind., sobre un r. que desagua en el Grulón. Extráese de ella grano, pimienta y maderas de construccion.

ALISHUNG, distr. del Afghanistan, cuya cap. es Penjshehr.

ALISOS (Tarallon de los), isla del océano Atl., en la costa de California.

ALITATIS, peq. isla sobre la costa del Brasil, en frente de la isla de Muraco.

ALIVARCOUCHY, c. del Ind., á 8 leg. O. de Tinnevelly.

ALIXAN, v. de Fr., en el Drome, cerca de Romans.

ALJAKI, c. del gob. de Kiev, en la Rus. eur., á 5 leg. S.-E. de Czerkasky.

ALJARAQUE, v. de Esp., en la prov. y á 18 leg. de Sevilla.

ALJUBARROTA, v. de Port., en Extrem., á 1 leg. N.-E. de Alcobaza.

ALJUCEN, lug. de Esp., en Extrem., á 2 leg. N. de Mérida.—R. de la misma prov.

ALJUSTREE, nombre de 2 peq. v. de Port., una en Alentejo, y otra en la Extrem.

ALKAISAN, fort. del gob. y á 45 leg. O. de Bagdad, en la Turq. asiát.

ALKAMARE, c. de Persia, en la prov. de Irak.

ALKAN, c. de Egipto, en la orilla izquierda del brazo occid. del Nilo, á 12 leg. S. del Cairo.

ALKMAER ó AKMAAR, c. del rei. de los Países Bajos, cap. del Norte Hol., sobre un canal que comienza en Hoom, pasa por Potten y hace comunicar el Zuyderzee con el mar del Norte. Extráese de ella grano, cáñamo, sal, flores de todo género, manteca y quesos muy estimados, y es patria del matemático Mécio. Pob. 12,000 h.; á 10 leg. N.-N.-O. de Amsterdam; lat. N. 52° 58', long. E. 2° 20'.—Peq. isla cerca de la costa de Java.—Otra en la costa sept. de la Nueva Guinea.

ALLAHABAD ó ALLAHIBS (es decir *casa de Dios*), vasta prov. del Ind., sit. entre los 22° y 26° de lat. N., y los 77° y 81° de long. E. Riega el Ganges, el Jumna, etc.; produce toda suerte de granos, algodón, añil, opio, salitre, diamantes, etc., y pert. á los Ingleses.

ALLAHABAD, c. ant. y consid., cap. de

la prov. de su nombre. A 2 millas (1,650 toesas) de esta c., en la confl. del Ganges y del Jumra, se halla la céle. fort. de Allahabad, fundada en 1585 por el emperador Akbar, y fortificada á la europea por los Ingleses. Son notables en ella un templo subterráneo, diferentes edificios dignos de atencion, y bellos jardines. Es muy concurrida de multitud de peregrinos que vienen de todas partes del Indost., y dista 540 leg. del golfo de Bengala; lat. N. 25° 27', long. E. 79° 50'.

ALLAH SHER (es decir *ciudad de Dios*), c. consid. y muy comere. de la Natolia, resid. de un obisp. griego, á 5 jornadas E. de Es-mirna.

ALLAIS ó EL AICE, c. del Sennaar, en Afr., cap. de uno de los gob. en que se divide este pais.

ALLAKNANDARAS, r. del Tibet, que muere en el Ganges.

ALLAN, peq. r. de Escocia, que muere en el estrecho de Forth.

ALLANCHES, peq. c. de Fr., en el Cantal, con fábr. de curtidos, á 5 leg. N.-E. de Murat.

ALLAS CHAMPAÑA, v. de Fr., en el Charenta, á 2 leg. O. de Barbezieux.

ALLAUCH, c. de Fr., en las Bocas del Ródano, á 5 leg. N.-E. de Marsella.

ALLEGANY ó APALACHES, cordillera de mont. que atraviesa los Est. Unid. del N. al S.-S.-O., en una línea casi paralela al océano Atl. Extiéndese entre los 34° y 42' de lat. N., sobre una anchura de 20 á 60 leg., y su elevacion ordinaria es de 3,000 pies sobre el nivel del mar.

ALLEGANY, r. de los Est. Unid., que en los mont. Alleganys, á unas 7 leg. del lago Erié, corre al S.-S.-O., y recibe el Monongahela en Pitsbourg, donde toma el nombre de Ohio.

ALLEGANY, cōnd. de Nueva York, en los Est. Unid., que se formó en 1806 de una parte del de Genesee, y linda al N. con el cond. de Genesee y al S. con la Pensy'vania; atraviésale de N. á S. el r. de Genesee, y su suelo en general es fértil. — Cond. de la Pensy'vania, en los Est. Unid., confinante al N. con el est. de Nueva York, que tiene por cap. á Pittsbourg.

ALLEMANS, v. de Fr., en el Lot y Garona, á 5 leg. de Marmanda.

ALLEMOND, v. de Fr., en el Isere, á 7 leg. S.-E. de Grenoble.

ALLEN, r. de Ingl., que nace en el Dorsetshire, y desagua en el Stour, cerca de Blandford. — Oro, en el princip. de Gales.

ALLENAU, peq. c. de la reg. y á 9 leg. S.-E. de Kœnigsberg, en Prusia.

ALLENBOURG, peq. c. de la reg. y á 10 leg. S.-E. de Kœnigsberg, en Prusia, sobre el Aller.

ALLENDALE, lug. de Ingl., en Northumberland, á 70 leg. N.-O. de Londres.

ALLENBORG, peq. c. del Hesse-Elector, en Alem., sobre el Werra, con una fábr. de tabaco, de curtidos, una salina etc.; á 8 leg. O. de Mulhausen; lat. N. 51° 28', long. E. 7° 40'. — Peq. c. del gr. duc. de Hesse-Darmstadt, á 2 leg. N.-E. de Giessen; lat. N. 50° 40', long. E. 6° 26'. — Peq. c. de la reg. de Arnberg, en Prusia.

ALLENJOIE, v. de Fr., en el Doubs, sobre el Alan, á 2 leg. de Montbeliard.

ALLEN'S-ISLE, isla del océano Pacif., sit. casi en el fondo del golfo de Carpentaria; lat. S. 17° 5', long. E. 157° 1'.

ALLENSTEIN, peq. c. de la reg. y á 21 leg. S. de Kœnigsberg, en Prusia, sobre el Aller, con un palacio; lat. N. 55° 40', long. E. 18°.

ALLENTOWN, c. de la Pensy'vania, en los Est. Unid., en el cond. de Northampton; lat. N. 40° 55', long. O. 77° 55'.

ALLENTROP, peq. c. de la reg. y á 5 leg. S. de Arnberg, en Prusia.

ALLER, r. de Alem., que tiene su origen en la reg. de Magdebourg, es navegable desde Reel, y desagua en el Weser, mas abajo de Verden, cerca de Eisel.

ALLERSBERG, v. de Bav., en el circ. de Rezat, á 5 leg. S. de Nuremberg.

ALLERSHEIM, v. de Bav., en el circ. del Bajo Mayn, á 2 leg. S. de Wursbourg.

ALLESANI, peq. c. de la isla de Córcega, á 14 leg. E.-N.-E. de Corte.

ALLEVARD, peq. c. de Fr., en el Isere, sobre el rio Bard, con minas de hierro y ferrierias; á 9 leg. N.-E. de Grenoble.

ALLI, peq. r. de la Calab. ultr., en Nápoles, que muere en el golfo de Squillace. — *Aia*, otro de los Est. Pontif., que desagua en el Tiber, á 4 leg. de Roma.

ALLIER, r. de Fr., que nace en las mont. del depart. del Coreze, es navegable desde Mornigé, y desagua en el Loira, á 1 leg. mas arriba de Nevers.

ALLIER (El depart. del), le forma el Borbonesado, y linda al N. con los depart. del Nièvre y del Cher. al E. con los del Saona y Loira y del Loira, al S. con el de Puy de Dôme, y al O. con los del Creuse y del Cher. Valúase su superf. en 576 leg. cua., y su pob. en 280,000 hab. Tiene de cap. de prefect. á Moulins, y comprende las subprefect. de Gannat, Lapalisse y Montluçon.

ALLIGAH, lug. de la reg. de Argel, en Afr., á 7 leg. E. de Constantina.

ALLIGATOR, r. de la Carolina sept., en los Est. Unid., que desagua en el mar; lat. . 35° 56', long. O. 78° 45'.

ALLIGHUR, fort. céle. del Ind., sit. entre el Ganges y el Jumna; lat. N. 27° 55', long. E. 76°.

ALLINGHERY, c. del Carnate, en el Ind., á 17 leg. S.-O. de Arcot.

ALLINGHY, c. de la prov. y á 11 leg. S.-O. de Dindigue, en el Ind.

ALLIPORE, c. del Ind., en el distr. y á 10 leg. de Gualior.

ALLISTAR, c. de la península de Malaca.

ALLITORY, c. del Carnate, en el Ind., á 2 leg. S.-O. de Trichinopoli.

ALLOA, c. marít. de Escocia, en Clackmannanshire, en la orilla sept. del estrecho de Forth, con un p. cómodo y seguro, y com. de carbon de tierra y sal; á 9 leg. N. de Edimburgo; lat. N. 56° 7', long. O. 6° 11'.

ALLONE, nombre de 4 v. de Fr., una en el Eure y Loira, con fábr. de punto; otra en el Oise; otra en el Maine y Loira, y la 4ª en el Sarthe.

ALLOS, v. de Fr., en los Bajos Alpes, á 6 leg. de Barceloneta.

ALLOUE, v. de Fr., en el Charenta, á 5 leg. de Confolens.

ALLOUR, c. del Carnate, en el Ind., á 5 leg. N. de Nellore.

ALLOW, nombre de 2 r. de Ingl., que mueren en el Tyne. — Otro en la isla de Anglesey.

ALLOWAY-CREEK, r. del Nuevo-Jersey, en los Est. Unid., que desagua en el Delaware.

ALLSTOEDT ó ALLSTEDT, peq. c. del gr. duc. de Sajonia-Weymar, al pie del Sandsteingebirge y sobre el Roehnebach, con un palacio.

ALLUBSIE, c. de Arabia, á 5 leg. E.-N.-E. de Beit-el-Fakih.

ALLUM, c. del Carnate, en el Ind., á 4 leg. N.-O. de Palamota.

ALLUT, c. del rei. y á 5 leg. N.-E. de Candy, en la isla de Ceylan; lat. N. 7° 56', long. E. 78° 57'.

ALLUYES, v. de Fr., en el Eure y Loira, á 5 leg. N. de Châteaudun.

ALLYNAGRUM, c. del Dindigul, en el Ind., á 5 leg. O. de Outampaleam.

ALMACHAR, v. de Esp., prov. de Granada, á 12 leg. de Velez-Málaga. Pob. 1,868 hab.

ALMADA, v. de Port., prov. de Extremadura, junto á Lisboa. Pob. 4,166 hab.

ALMADEN, v. de Esp., en la Mancha, con minas de azogue tan abundantes que pueden producir 20,000 quintales anualmente; á 15 leg. S.-O. de Ciudad-Real. — *de la Plata*, otra sobre el Colar, en el rei. y á 18 leg. N. de Sevilla.

ALMADRA, v. de Port., en Algarve, á 1 leg. O. de Lagos. — Lug. de Esp., en la isla de Mallorca.

ALMADRONES, v. de Esp., en la Alcarria, á 8 leg. N. de Guadalajara.

ALMAGRO, v. de Esp., en la Mancha, cabeza del part. de su nombre, donde se coge el exquisito y verdadero vino manchego, con aguas miner. y una fábr. de blondas; á 5 leg. E. de Ciudad-Real. Pob. 8,946 hab. — Ald. en la prov. de Murcia, en Esp.

ALMAGUER, c. de la prov. y á 14 leg. S. de Popayam, en Colombia, con minas de oro; lat. N. 1° 56', long. O. 79° 20'.

ALMAKERK ó MALLENKBRAG, v. de la Transylvania, en el imp. de Aust., en el cond. del Alto Weissembourg.

ALMALI, c. de la Anatolia, á 19 leg. S.-O. de Sataliéh; lat. N. 56° 58', long. E. 27° 17'.

ALMALVEZ, v. de Esp., prov. de Soria, á 5 leg. de Medina-Celi.

ALMANCHERY, c. del Carnate, en el Ind., á 14 leg. N. de Bomranzepollam.

ALMANDREL, c. del Chile, en la Amér. mer., sobre el océano Pacíf.

ALMANESTI, c. de la Valaq., en la Turq. eur., á 17 leg. E. de Tergozyle.

ALMANSBACH, peq. c. del gr. duc. de Baden, á 2 leg. N.-O. de Constanza.

ALMANZA, c. de Esp., en el rei. de Murcia, con muchos telares de cáñamo. Es memorable por la batalla que se dió en ella y ganó el duque de Berwick contra los aliados en 1707. Pob. 6,981 hab.; á 17 leg. O. de Valencia.

ALMANZA, v. de Esp., prov. y á 9 leg. O. de Leon.

ALMANZOR, r. del rei. de Granada, que desagua en el Mediter. — Peq. c. del imp. de Mar., á 24 leg. O.-O.-N. de Mequíñez.

ALMARAZ, v. de Esp., en Extrem., sobre el Tajo, á 8 leg. de Plasencia.

ALMARCHA, v. de Esp., prov. y á 7 leg. de Cuenca. Pob. 1,200 hab.

ALMARHA, p. de mar de la Arabia, á 1 leg. del cabo de Almarha. — Cabo que está sobre el mar Rojo y forma el extremo mer. del p. de Feraoun; lat. N. 29° 1', long. E. 50° 58'.

ALMARZA DE CAMEROS, prov. de Soria, á 6 leg. de Logioño.

ALMAS, c. de la Esclavonia, en el imp. de Aust., sit. en la confl. del Drava con el Danubio.

ALMAZAN, v. de Esp., prov. y á 6 leg. S. de Soria, sobre el Duero. Pob. 1,940 hab.; lat. N. 41° 55', long. O. 4° 56'.

ALMAZARRON, v. de Esp., en el rei. de Murcia, á la emboc. del Guadalentin, en el golfo de Cartagena. Pob. 5,560 hab.; lat. N. 57° 51'.

ALMAZORA, v. de Esp., en Valencia, junto á Castellon, con un magnífico puente. Pob. 3,927 hab.

ALMEDINA, v. de Esp., en la Mancha,

á 2 leg. de Villanueva de los Infantes. — ó *El Madina*, c. comerc. del imp. de Mar., en un territ. fértil en vino y aceite.

ALMEIDA, v. y plaza bien fortificada de Port., en la Beyra, en la parte or. del, r. Coa; con fosos, caminos cubiertos, baluartes, rebeldes y otras excelentes fortificaciones mejoradas en los últimos años; á 4 leg. de Ciudad-Rodrigo, y á 40 N.-E. de Lisboa; lat. N. 40° 48', long. O. 8° 40'.

ALMEIRIM, v. de Port., en Extrem., á 1 leg. S.-E. de Santarem.

ALMELOO, peq. c. del Over-Yssel, en los Países Bajos, con fabr. de lencería; á 7 leg. E.-N.-E. de Dewenter.

ALMENAR, v. de Esp., prov. y á 4 leg. de Soria. — y *Torre de Santa Maria*, v. de Esp., en Cataluña, á 7 leg. de Lérida.

ALMENARA, v. de Esp., en el rei. de Valencia, á 5 leg. S. de Castellon

ALMENDRA, v. de Port., en la Beyra, á 2 leg. N.-O. de Castelo Rodrigo. — V. de Esp., en la prov. y á 5 leg. N.-O. de Zamora. — Lug. de Esp., prov. de Salamanca.

ALMENDRAL, v. de Esp., prov. de Toledo, á 5 leg. de Talavera. — V. de Esp., prov. de Extremadura, á 6 leg. S.-E. de Badajoz. Pob. 2,068 hab.

ALMENDRALEJO, v. de Esp., en Extrem., á 4 leg. S. de Mérida.

ALMENDRO (El), lug. del rei. de Sevilla, en Esp., á 6 leg. N.-N.-E. de Ayamonte, con 1,624 hab.

ALMENDROS, v. de Esp., prov. de Cuenca, á 5 leg. de Huete.

ALMENECHÉ, v. de Fr., en el Orne, á 3 leg. S.-E. de Argentan.

ALMERIA c. marit. de Esp., en el rei. y á 24 leg. O. de Granada, sobre el r. y golfo de su nombre, con un buen p. y un palacio. En tiempo de los Romanos eran céli. sus fábricas de seda, pero en el día solo hay fábricas de esparto. A 2 leg. N. S.-E. hay unos baños termales; lat. N. 36° 51', long. O. 3° 25'. — Promont. del mismo rei., que se compone de una masa enorme de rocas. — V. de la intend. y á 17 leg. N. de Veracruz, en la Amér. sept., cerca del r. de Noadau; lat. N. 20° 18', long. O. 99° 55'.

ALMIRANTAZGO, grupo de islas sit. al N. de la Nueva Bretaña, en el mar Pacif., reconocidas en 1767 por Carteret y en 1795 por Entrecasteaux. Están cubiertas de bosques, y sus moradores son negros, grandes, altaneros é intratables, y van enteramente desnudos. Están sit. entre los 144° y 150' de long. E., y los 2° 11' de lat. S. — Otra en el mismo océano, en la costa de la Nueva Zelanda.

ALMIRANTE, r. de la Florida occid., en los Est. Unid., que corre al S.-E., y des-

agua en la bahía de Panzacola. — Bahía en la costa de Veragua, en Colombia.

ALMIRANTES, grupo de peq. islas en el mar de las Ind., sit. al S.-O. de la Sechelles.

ALMISSA, c. marit. de la Dalmacia, á la emb. del Gettina, á 5 leg. S. de Spalatro.

ALMODOVAR, c. de Port., en Alentejo, á 5 leg. S.-E. de Orique. — *del Campo*, v. de Esp., en la Mancha. Pob. 4,500 hab.; á 6 leg. S. de Ciudad-Real. — *del Pinar*, otra en la prov. y á 8 leg. S.-E. de Cuenca. — *del Río*, otra en el rei. y á 4 leg. O. de Córdoba, sobre el Guadalquivir.

ALMOGUERA, v. de Esp., en la Alcarria, á 6 leg. de Alcalá.

ALMOHARCIS, v. de Esp., en Extremadura, en un terreno llano y fértil, con 1,500 hab., á 7 leg. de Cáceres.

ALMOI, peq. c. de la reg. de Königsberg, en Prusia, á 8 leg. S.-O. de Rastebourg.

ALMONACID (de Zuita), v. de Esp., en la Alcarria, á 9 leg. de Alcalá de Henarez, en la conll. del Guadiela con el Tajo. — *del Marquesado*, otra en la prov. de Cuenca, á 5 leg. de Huete. — ó *Val de Saz*, otra en la prov. y á 6 leg. de Leon. — *de la Sierra*, otra en Aragon, á 10 leg. de Zaragoza.

ALMONARTER, v. de Esp., prov. de Sevilla.

ALMONBURY, peq. c. de Ingl., en Yorkshire, sobre el Calder, á 66 leg. N. de Londres.

ALMOND, r. de Escocia, que nace en el cond. de Lanark, y desagua en el estrecho de Forth, en Gramond.

ALMONT, c. del Mazauderan, en Persia, á 55 leg. S.-O. de Fahirabad.

ALMONTE, v. de Esp., en el rei. y á 10 leg. S. de Sevilla. Pob. 2,955 hab.

ALMORA, país de la parte N.-E. del Ind., separado por una cordillera de elevadas mont. de las posesiones inglesas, y se halla sujeto al rajah de Nagpore, con territ. montuoso y estéril.

ALMORADI, v. de Esp., en la prov. de Valencia, á 2 leg. E. de Orihuela. Pob. 3,950 hab.

ALMOROX, v. de Esp., en la prov. y á 9 leg. de Sevilla.

ALMOXIA, v. de Esp., prov. de Granada. Pob. 5,000 hab., cerca de Málaga.

ALMSHADEN, c. de Arabia.

ALMSTADT, c. de Suecia, en la prov. y á 2 leg. E. de Christianstadt.

ALMSTEDT, lug. del Hanover, en el princ. de Hildesheim.

ALMUDEBAR, v. de Esp., en Aragon, en una dilatada campiña, árida por falta de agua. Tiene minas de hierro y buenos pas-

tos donde se cria mucho ganado lanar. Pob. 2,044 hab.; á 3 leg. S.-O. de Huesca.

ALMUNDA, c. del Cicalole, en el Ind., á 5 leg. S.-O. de Vizianagram.

ALMUNIA (La), v. de Aragon, en Esp.; tiene fábr. de indianas, jabon y aguardiente, y está sit. en una campiña feraz y deliciosa. Pob. 5,976 hab.; á 9 leg. de Zaragoza.

ALMUÑECAR, c. de Esp., en el rei. y á 11 leg. S.-O. de Granada, sobre el Mediter.; cabeza del part. de su nombre, que tiene un buen p., y abunda en casechas de algodón, finas y caña dulce. Pob. 5,597 hab.; lat. N. 36° 48', long. O. 5° 45'.

ALMURRADIEL, peq. y linda v. de Esp., en la Mancha, á 8 leg. de Manzanares.

ALMUS ó ALMOUS, c. del gob. de Sivas, en la Turq. asiát., á 7 leg. N.-N.-E. de Tocat.

ALMUZAFES, v. de Esp., en la prov. y á 5 leg. S. de Valencia.

ALNE, r. de Ingl., en Northumberland, que desagua en el mar del Norte, en Alnemouth.

ALNEMOUTH, c. marit. de Ingl., en Northumberland, á la emb. del Alne; á 126 leg. N.-O. de Londres.

ALNEY, peq. isla de Ingl. que forma el Severn, cerca de Gloucester.

ALNWICK ó ALNEWICK, c. de Ingl., cap. del cond. de Northumberland, sit. sobre una colina, cerca del Alne, con un p. y un palacio. Está bien edificada y hace bastante com.; á 111 leg. N. de Londres; lat. N. 55° 25', long. O. 5° 59'.

ALOBRAS, v. de Esp., prov. de Aragon, á 5 leg. de Albarracin.

ALOCEN, v. de Esp., en la Alcarria, á 6 leg. de Guadalajara.

ALOMA, peq. isla del mar de Mármara, que abunda en vinos blancos que se envían á Constantinopla, con una c. de su nombre, que tiene sede obisp.

ALONA, peq. v. del Nuevo Méjico, á 4 leg. O. de Santa Fé.

ALONG, r. de As., que desagua en el golfo de Siam; lat. N. 8° 40', long. E. 97° 56'. — C. sobre el r. Along, á 11 leg. N.-N.-O. de Ligor.

ALOPHA, r. de Siria que desagua en el Mediter., á 1 leg. S. de Bairout.

ALORA, v. de Esp., prov. de Granada, á 7 leg. de Málaga. Pob. 6,522 hab.

ALORE, c. del Dowlatabad, en el Ind., sobre el Godavery, á 11 leg. N.-E. de Nander.

ALORNO, c. del Concan, en el Ind., á 5 leg. N. de Goa.

ALOS, v. de Esp., en Cataluña, correimiento de Talarn.

ALOST, AELST ó AULST, c. fuerte de la prov. de la Flándes or., en los Países Bajos, sobre el Dendre, con fábr. de jabon, lienzos, medias, encajes y sombreros. Pob. 12,000 hab.; á 6 leg. E. de Gante; lat. N. 50° 55', long. E. 1° 12'.

ALOTA, c. de la isla de Córcega, cerca del golfo de Ajaccio.

ALOVERA, v. de Esp., en la prov. y á 1 leg. S.-O. de Guadalajara.

ALOXE, lug. de Fr., en la Costa de Oro, con cosechas de vinos excelentes.

ALOZAYNA, v. de Esp., en la prov. de Granada, part. de Málaga. Pob. 2,125 hab.

ALPALHAO, v. de Port., en Alentejo, á 5 leg. N.-O. de Portalegre.

ALPANDEIRE, v. de Esp., prov. de Granada, part. de Ronda.

ALPEDRETE, v. de Esp., en la prov. de Guadalajara, á 6 $\frac{1}{2}$ leg. de Madrid. — Otra en la prov. de Madrid, á orillas del Guadarrama.

ALPEDRIÑA, c. de Port., en la Beyra, á 4 leg. N.-N.-E. de Castelo Branco.

ALPEDRIZ, v. de Port., prov. de Extrem., á 5 leg. O. de Leyria.

ALPERA, v. de Esp., prov. y á 19 leg. de Murcia. Pob. 2,252 hab.

ALPERSBACH ó ALPERSPACH, v. de Wurtemberg, en el circ. de la S. Iva Negra, con minas de plata, cobre y cobalto en los alrededores.

ALPES (los), altas mont. de la Eur., que se levantan entre la Fr., la Suiza, la Italia, la Alem., la Croacia y la Esclavonia, y comienzan en el golfo de Génova, cerca de Niza; extendiéndose desde los 44° hasta los 48° de lat. N., y desde los 5° hasta los 15° de long. E., es decir unas 740 leg. hasta el mar Adriát. Sus cimas estan siempre cubiertas de nieve, y sus flancos de hielos perpetuos. Dividense en *Alpes Marit.*, que se extienden desde el Vado al Pó; *Collinos*, desde las fuentes del Vado á Suza; *Griegos*, desde Suza al Sd. Gotardo; *Béticos*, desde el Sd. Gotardo al Drave; *Noricos*, desde el Drave al Lizozno; *Carnicos*, del Lizozno al Rizano; *Julianos*, desde el Rizano al Wipach; *de Suabia*, en el espacio de 20 leg. al E. de la Selva Negra en una lin. casi paralela al Danubio; y *Alpes de Transilvania*, entre Clausemburgo y Abrug-Banya. Anibal los pasó cuando llevó su ejército de España á Italia; y Bonaparte, en 1800, cuando llevo el suyo á Marengo.

ALPES (el depart. de los Altos), fórmale la parte N.-E. de la Provenza, ha tomado su nombre de los Alpes que le separan del Piamonte, y confina al N. con el depart. del Isere y la Saboya, al E. con el Piamonte, al S. con el depart. de los Bajos Alpes, y al O. con el del Drome. Encierra 280 leg. cuad. de superf. y una pob. de 121,418 hab. Su

cap. de prefect. es Gap, y comprende las subprefect. de Briançon y Embrun.

ALPES (de part. de los Bajos), se compone de la parte or. del Delinado; lleva su nombre por los Alpes, que le separan del Piemonte, y confina al N. con el depart. de los Altos Alpes, al E. con el Piemonte y el cond. de Niza, al S. con el depart. del Var, y al O. con el del Vaucluse. Regulase su superf. á 595 leg. cuad., su pob. á 149,510 h. Tiene por cap. de prefect. á Digne, y abraza las subprefect. de Barceloneta, Castellane, Voreaulquier y Sisteron.

ALPHEN, lug. de los Países Bajos, en el Brabante sept., á 4 leg. S.-S.-E. de Breda. — V. del mismo rei., en el Sur-Hol., sobre el Rhin.

ALPON VECCHIO, r. del rei. Lomb. Ven., que muere en el Adige.

ALPOUR, c. del Bejapour, en el Ind., á 8 leg. N.-N.-E. de Sollapour; lat. N. 16° 40', long. E. 77°.

ALPUAK ó ALTNACH, lug. del cant. de Zenterwald, en Suiza, á 2 leg. S. de Lucerna.

ALPUENTE, v. de Esp., en el rei. y á 16 leg. O. de Valencia.

ALPUJARRAS, territ. mont. de Esp., en el rei. de Granada, de 14 leg. de largo, y 6 de ancho. Su terreno, aunque áspero, produce vino, seda, cebada, centeno, aceite y castañas, y se críamuecho ganado de cerda y lanar; su capital es Ugijar.

ALQUEZAR, v. de Esp., en Aragon, entre montes elevados, al pie de la Sierra de Sobraube.

ALQUIFE, v. de Esp., prov. y á 10 leg. de Granada.

ALQUIZA, v. de Esp., prov. de Guipúzcoa, á 1 leg. N. de Tolosa.

ALME, peq. isla de Din., á la entrada del golfo de Horsens, con un lug. de su nombre.

ALRESFORD, peq. c. de Ingl., en el cond. y á 6 leg. E.-N.-E. de Southampton.

ALSACIA, ant. prov. de Fr., que ahora forma los depart. del Alto y Bajo Rhin.

ALSEN, isla de Din., sit. entre la de Fionia y la costa or. del Sleswick, de la que depende. Es muy fértil, y encierra 1 c., 2 v., y 15,000 hab.; lat. N. 54° 57', long. E. 7° 17'. — Peq. c. del Jutland, en Din., sobre un brazo del lago Stertio, á 7 leg. N.-O. de Ostersund; lat. N. 65° 22', long. E. 11° 20'.

ALSENGSUND, estrecho del mar Báltico, que separa la isla de Alsen del Sleswick.

ALSENZ ó ALSEINZ, v. de Bav., en el circ. del Rhin., á 2 leg. S. de Creutznach.

ALSFELD, ant. c. del gr. duc. de Hesse-Darmstadt, con un palacio y fáb. de paños,

lienzos, etc., á 6 leg. E. de Marbourg. ALSHAFH, c. de la Gr. Bukaria, en As., sobre el Siboun; lat. N. 50° 40'.

ALSHAUSEN ó ALTSHAUSEN, gr. lug. del Wurtemberg, en el circ. del Danubio, con un palacio.

ALSHEDA, lug. de la prov. de Jonkiæping, en Suecia, en cuyas cercanías se halla la mina de oro de Adelfors.

ALSHEIM, v. del gr. duc. de Hesse-Darmstadt á 5 leg. N. de Worms.

ALSLEBEN ó ALSCHLEVEN, peq. c. de la reg. de Magdebourg, en Prusia, sobre el Saale, á 5 leg. S.-S.-O. de Bernbourg; lat. N. 50° 40', long. E. 9° 27'.

ALSNERODE, peq. c. del Hesse Electoral, con fáb. de loza y de vidriado, á 6 leg. S.-E. de Cassel.

ALSO-BORGO, lug. de la Transylvania, en el imp. de Aust.—*Kabin*, v. de Hungría, en el cond. de Aru. — *Lendva*, otra del mismo rei., en el cond. de Szalad, con un palacio.

ALSPACH, lug. de Fr., en el Alto Rhin, á 5 l. N.-O. de Colmar.

ALSTADT, v. de la reg. y á 10 leg. N.-E. de Erfurt, en Prusia.

ALSTADHONG, lug. de Noruega, en la diócesis de Dronthcim, con sede obisp.

ALSTER, peq. r. del duc. de Holstein, que muere en el Elba.

ALSTON, v. de Ingl., en Cumberland, sobre el Tyne mer.

ALSWÄNGEN, v. del gob. de Curlandia, en la Rus. europ., sobre el mar Báltico, á 5 leg. O. de Goldingen.

ALT, r. de Ingl., en Lancashire, que desagua en el mar de Irl., en Almouth. — Otro de la Transylvania, que desagua en el Danubio, en frente de Nicopoli.

ALTA, lago de Colombia, cerea de Cumaná.

ALTABLE, v. de Esp., prov. y á 2 leg. de Burgos.

ALTAFULLA, v. de Esp., en Cataluña, á 2 leg. E. de Tarragona.

ALTA GRACIA, c. de la república de Colombia, en la Amér. mer., á 16 leg. de Santa Fé de Bogotá. — V. en la prov. de Venezuela, en la Amér. mer., á 20 leg. S.-E. de Leon de Caracas. — Otra cerca de Cumaná.

ALTAI, cordillera de altas mont., que en gr. parte forman el límite mer. de la Rus. asiát., y se extienden, con diferentes nombres, por el espacio de cerea de 2,000 leg. Se cree que al O. se unen con los mont. Aurales; abundan en miner., y estan pobladas de bosques.

ALTAMAHIA ó ALATAMBA, c. de la Georgia, en los Est. Unid., en la conflu. del Oeonce y del Oakmulgee; lat. N. 35° 54', long. O. 80° 35'. — R. del mismo est., que

desagua en el mar, á 12 leg. S.-E. de la c. de Darién.

ALTAMONTE, peq. c. de la Galab. citer., sit. en Nápoles, con minas de oro, plata y hierro.

ALTAMURA, c. de la prov. de Bari, en Nápoles, sit. al pie de los Apeninos, á 9 leg. S. de Bari.

ALTAN-NOR, lago de la Rus. eur., en el gob. y á 40 leg. de Saratov.

ALTÀR, c. de la prov. de Sorora, en la Amér. sept. — Elevada mont. de la prov. de Quito, en Colombia.

ALTARA, lug. del duc. de Génova, á 2 leg. N. de Savona — Otro del rei. Lomb. Ven., á 2 leg. S. de Montagnano.

ALTAREJOS, v. de Esp., en la prov. y á 4 leg. de Cuenca.

ALTAVILLA, peq. c. del Princ. citer., en Nápoles, á 6 leg. S. de Salerno. — Otra en el Princ. ulter., en el mismo rei., á 2 leg. S. de Benevento.

ALT-BUNLZL, c. de Bohemia, sobre el Elba, á 6 leg. de Praga.

ALT-CLOSTER, c. del duc. de Brema, en Hanover, á 4 leg. S.-E. de Stade.

ALTEA, v. del rei. y á 17 leg. S.-E. de Valencia, en Esp., cerca del mar, en lo interior de la bahía de su nombre. Tiene muchas antig. romanas, y de pob. 4,958 hab.; lat. N. 38° 56', long. O. 2° 57'.

ALTE-FEHR, c. de la isla de Rugen, en la reg. de Stralsund, en Prusia, á 1 leg. O.-S.-O. de Bergen.

ALTENA, c. de la reg. de Arnsberg, en Prusia, sobre el Senne y Nette, cap. de circ.; tiene fábr. de hebillas, dedales, medias, estribos, etc.; ferrerías, martinets, y es muy comerc.; á 11 leg. N.-E. de Colonia.

ALTENAN, c. del Hanover, en el princ. de Grubenhagen, con minas de plata, plomo y cobre; á 6 leg. de Dresde.

ALTENBERG, peq. c. de Sajonia, en el Erzgebige, con fábr. de encajes y una mina de estaño; á 6 leg. de Dresde. Pob. 1,400 hab.

ALTENBOURG, princ. de Alem., en la Alta Sajonia, que se divide en 2 partes por el señorío de Geras, de las cuales la una pertenece á la rama de Sajonia-Gotha, y tiene 96,000 hab., y la otra á la de Sajonia-Saalfeld, y tiene 50,500 hab. El terreno de este princ. es generalmente montuoso, pero está bien cultivado y produce toda especie de cereales, vino, lino, etc., y su cap. es

ALTENBOURG, c. en otro tiempo libre, sit. sobre el Pleisse, que tiene varios establ. públicos y de beneficencia; fábr. de lana, algodón, tabaco, cueros, almidon, guantes, etc., y hace un gr. com. en granos y en ganado. Pob. 8,800 hab.; á 7 leg. S. de Leipsick; lat. N. 52° 59', long. E. 10°. — Antiguo y famoso castillo de los Suizos, en

el Argow. — Aldea en el canton de Berna, en Suiza, célebre por sus antigüedades romanas.

ALTENBOURG, UNGRISCH-ALTENBOURG ó UNGRISCH-OVAR, v. de Hungría, en el cond. de Wiselbourg, sit. en la confl. del Leitha con el Danubio; bien edificada y que hace un com. consid. de trigo y de ganado; á 6 leg. S. de Presburgo; lat. N. 7° 56', long. E. 20° 60'. — Lug. de la Baja Aust., sobre el Danubio, con aguas medicinales. — V. de la Transylvania, en el imp. de Aust., en el cond. de Hunyad, con minas de oro.

ALTENBRUCH ó OLDENBROCK, v. del Hanover, en el territ. de Hadeln, sobre el Weine; con un p. peq. y com. bastante activo de granos, frutas y ganado; á 9 leg. N.-O. de Stade.

ALTENBURN, peq. c. de la reg. de König-berg, en Prusia, á 1 leg. N.-O. de Libanul.

ALTENBUSECK, v. del gr. duc. de Hesse-Darmstadt, en Alem.

ALTENDORF, peq. c. del gr. duc. de Hesse-Darmstadt, sobre el Bieh, con canteras de marmol; á 9 leg. S. de Arnsberg. — Otra en el duc. de Brunswick, con fábr. de vidrio y ferrierías.

ALTENDORN, v. de la reg. de Coblenza, en Prusia, á 15 leg. E. de Colonia.

ALTENFELDEN, v. de Bav., en el circ. del Rhin, á 2 leg. N.-E. de Rott.

ALTENGARD, parroquia de Noruega, en el obispado de Drontheim, y el punto cultivado el mas sept. de la Eur.

ALTENHEIM, v. del gr. duc. de Baden, en el circ. de Kinzig, sobre el Rhin, que abunda en lino.

ALTENHOFEN, c. de la Carinthia, en el rei. de Iliria, á 1 leg. N.-E. de Veit.

ALTENKAMP, c. de la reg. de Dusseldorf, en Prusia.

ALTENKIRCHEN, peq. c. y cap. de circ. de la reg. y á 5 leg. N.-N.-E. de Coblenza, en Prusia, sobre el Wied.

ALTENLANDSBERG ó ALTLANDSBERG, peq. c. de Prusia, en la reg. de Potsdam, con un palacio y fábr. de paños y de rasos.

ALTENMARKT, v. de Bav., en el circ. del Isar, con ferrierías, á 9 leg. N.-O. de Salzburgo.

ALTEN-GETTING, v. de Bav., en el circ. del Bajo Danubio.

ALTENRIE, v. del canton de Fribourg, en Suiza, á 2 leg. S. de Gruyeres.

ALTENSTEIG, peq. c. de la Baja Aust., á 19 leg. N.-O. de Viena. — Otra de Wurtemberg, en el circ. de la Selva Negra, sobre el Nagold.

ALTENTROP, c. de la reg. de Arnsberg, en Prusia, á 17 leg. E. de Dusseldorf.

ALTER-DEDROSA, v. de Port., en Alentejo, á 2 leg. S. de Obrato.

ALTERDOCHAO, v. de Port., en Alentejo, cercada de muros, con un cast. Pob. 1,968 hab.; á 4 leg. S.-O. de Portalegre; lat. N. 59° 8', long. O. 9° 51'.

ALTERE, v. de los Países Bajos, á 4 leg. O. de Gante.

ALTERIO, peq. c. de la Calab. citer., en Nápoles, á 6 leg. E.-N.-E. de Cosenza.

ALTERMAUSEN, v. de Bav., á 5 leg. S.-O. de Bamberg.

ATTESSAN, c. del Piamonte, en los Est. Sardos, á 1 leg. N.-E. de Turin.

ALTGEISING, peq. c. de Sajonia, en el Erzgebirge, con una mina de estaño.

ALTGEORGWALD, v. consid. de Bohemia, en el circ. de Leutmeritz, con fábr. de lencería y de cotonías.

ALTGERSDORF, v. de Sajonia, en la Alta Lusacia.

ALTGESHURTSORF, lug. de Sajonia, en la Alta Lusacia, con 2,600 hab.

ALTHART, c. de la Moravia, en el circ. de Znaim, con fábr. de algodón y de muse-linas.

ALTHAUS, v. de la reg. de Marienwerder, en Prusia, á 2 leg. S. de Cubu.

ALTHEIM, v. de Wurtemberg, en el circ. del Danubio, sobre el Bauhen-Alp. — Nombre de muchos lug. de Bav. y del Áust.

ALTIKON, lug. del cant. de Zürich, en Suiza.

ALTILIA, c. de la Calab. citer., en Nápoles, á 4 leg. S. de Cosenza.

ALTIN, lago del gob. de Tomsk, en la Rus. asiát., que tiene 28 leg. de largo y 19 de ancho. — Mont. de la Rus. asiát.; lat. N. 50° 45', long. E. 84° 49'. — C. y rei. del mismo nombre, en la Gr. Tartaria, en As., cerca del río Obio.

ALTINO, c. del Abruzo citer., en Nápoles, á 5 leg. S. de Lungiauo.

ALTSHOFEN, v. del cant. y á 6 leg. N.-O. de Lucerna, en Suiza.

ALTSTRIBED, v. de Bav., en el circ. del Alto Danubio, á 2 leg. de Kempten.

ALTIVAIG, una de las islas Hebridias, con un p.

ALTKASEN, c. de la reg. de Mersebourg, en Prusia, con una salina cerca de Naumbourg.

ALTKIRCH, peq. c. de Fr., en el Alto Rhin, que tiene asiento en una altura, que baña el Ill; cap. de subprefect., con una manufact. import. de cintas, y com. de indianas. Pob. 1,800 hab.; lat. N. 47° 59', long. E. 4° 52'.

ALTKUSSEIM, c. del gr. duc. de Baden, en el circ. del Neckar, sobre el Rhin, enfrente de Espira.

ALTMUHL, peq. r. de Bav., que muere en el Danubio, cerca de Kelheim.

ALTNAU, v. del cant. de Thurgovia, en Suiza, á 2 leg. S.-E. de Constanza.

ALTOBAR, v. de Esp., en la prov. de Valladolid, á orillas del r. Orbigo.

ALTOFEN, v. de Hungría, cerca de Buda.

ALTOMONTE, peq. c. de la Calab. citer., en Nápoles, con minas de oro, plata, hierro y sal; á 5 leg. S.-O. de Cassano.

ALTOMUNSTER, v. de Bav., en el circ. del Alto Danubio.

ALTON, v. de Ingl., en Southampton, sobre el Wye, con fábr. de lana; á 6 leg. E.-N.-E. de Winchester.

ALTONA, c. de Din., en el duc. de Holstein, en la orilla derecha del Elba, á 1/4 de leg. O. de Hamburgo, y despues de Copenhague la mas consid. del rei. Está bien edificada y empedrada. Posee fábr. de seda, medias, terciopelos, curtidos, etc., y favorece su com. muy extenso, la franquicia de su p. que es excelente. Pob. 24,000 hab.; lat. N. 55° 45', long. E. 7° 55'.

ALTOBF, v. de Suiza, cap. del cant. de Uri, sit. en la márgen derecha del Reuss, al pie de una mont. Hace un com. bastante consid. de tránsito, y es notable en ella una torre levantada en honor de Guillermo Tel. á 4 leg. S.-E. de Lucerna, y á 15 de Zurich; lat. N. 46° 55', long. E. 6° 19'. — Peq. c. de Bav., en el circ. de Rezat, á 8 leg. N.-E. de Nuremberg; lat. N. 49° 18', long. E. 8° 51'. — Lug. del mismo rei., en el circ. del Rhin, cerca de Gernerschen. — V. de Wurtemberg, á 2 leg. N.-E. de Ravensbourg. — Nombre de muchos lug. de Fr., en el depart. del Bajo Rhin.

ALTOS, r. del Perú, en la prov. de Guanuco, que desagua en el Guallaga, cerca del nacimiento de este último r.

ALTRANSTÆDT, lug. de Sajonia, en el circ. de Misnia, donde en 1706 se firmó el tratado de paz entre Carlos XII y Augusto II.

ALTRASEN, c. del Tirol, en el Puserthal, con un palacio.

ALTRINGHAM, lug. de Ingl., en Cheshire, sobre el Mersey, con fábr. de telas de algodón, á 8 leg. de Chester.

ALT-RUPPIN, peq. c. de la reg. de Potsdam, en Prusia, frente del Nuevo Ruppín.

ALT SAMBOR ó STARY SZAMBOR, peq. c. de la Galicia, en el imp. de Aust., sobre el Poprad.

ALTSOHL, c. libre de Hungría, en el cond. de Sohl, sobre el Gran y el Szalatna; ant. resid. de los reyes de Hungría, á 51 leg. E.-N.-E. de Presburgo.

ALTSTADT, lug. circ. de Misnia, en Sajonia, cerca de Stolpen. — V. del circ. de Bechin, en Bohemia, á 2 leg. S.-E. de Feistritz. — V. de Wurtemberg, cerca de Rot-

weil. — ó *Staremusto*, peq. c. de la Moravia, en el imp. de Austria, al pie del Schneebergs.

ALTSÆDTEN ó ALTSTALLÆN, peq. c. del cant. del Sn. Gall, en Suiza, á 5 leg. de Appenzell.

ALTSTRELITZ. V. *Strelitz*.

ALTUN-KOPRI (es decir *punte de oro*), c. del gob. de Bagdad, en la Turq. asiát., en la márgen sept. del peq. Zab, á 55 leg. S.-E. de Mosul; lat. N. 55° 44', long. E. 41°.

ALTUN-SU ó PEQ.-ZAB, r. de la Turq. asiát., que desagua en el Tigris.

ALTUN-TASHI, c. de la Natolia, en la Turq. asiát., á 7 leg. N.-O. de Kutayeh.

ALTZEY, c. del gr. duc. de Hesse-Darmstadt, sobre el Selz, con fábr. de lencería, medias, cueros, etc., y una pob. de 4,000 hab., á 7 leg. N.-O. de Worms. Esta c. es cap. de un circ. que comprende 8 cant. y 108,000 almas de pob.

ALUMPORE, c. del Bengala, en el Ind., á 7 leg. O. de Midnapore.

ALVA, c. de Port., en la Beyra, á 5 leg. N.-O. de Lamego.

ALVAIRE, peq. c. de Fr., en el Dordoña, á 7 leg. E.-N. de Bergerac.

ALVALLADO, peq. c. de Port., en Alentejo, á 5 leg. N. de Ourique.

ALVANO, c. de Port., en Extrem.

ALVAR, c. de la prov. y á 26 leg. de Delhi, en el Ind.; cap. de distr., sobre una colina, con una ciudadela; lat. N. 27, 41', long. E. 74° 21'.

ALVARADO, r. de la Amér. sept., que desagua en el golfo de Méjico, á 12 leguas S.-S.-E. de Veracruz. — V. de la intend. y á 14 leg. O.-S.-E. de Veracruz, en la Amér. sept., á la emb. del rio Alvarado

ALVARCOIL, c. del Tinnevelly, en el Ind., á 25 leg. N.-E. del cabo Comorin; lat. N. 8° 50', long. E. 75° 55'.

ALVARES, peq. c. de Port., en Extrem., á 4 leg. N. de Thomar.

ALVELDA, lug. de Esp., en la Rioja, sobre el rio Iregua.

ALVERD, c. del Mazanderan, en Persia, á 21 leg. S.-S.-O. de Fehrabad.

ALVERDISSEN, v. del princ. de Lippe-Detmold, en Alem.

ALVETON, peq. c. de Ingl., en Staffordshire, con una ciudadela, á 49 leg. de Londres.

ALVIDONA, c. de la Calab. citer., en Nápoles, á 3 leg. N.-E. de Cassano.

ALVIGNANO, v. de la Tierra de Labor, en Nápoles, á 4 leg. N.-E. de Cápua.

ALVILLAR, peq. y linda v. de Extrem., en España, á 5 leg. de Plasencia.

ALVISO, c. de la Tierra de Labor, en Nápoles, á 4 leg. E. de Cápua.

ALVITO, v. de Port., en Alentejo, sobre el r. Ordivelas, con 2,000 hab., á 6 leg. S.-O. de Evera.

ALVOCO, v. de la Beyra, en Port., á 11 leg. S.-O. de Guarda.

ALVOR, v. de Port., en Algarve, con un peq. p. y aguas min., á 2 leg. N.-E. de Lagos.

ALY-BUNDER, c. del Sinde, en el Ind., sobre el brazo or. del Indo, á 22 leg. S.-E. de Tattah.

ALY-CHAH-ABBAS, v. del Irak, en Persia, á 7 leg. O. de Theran.

ALYTH, v. de Escocia, en Perthshire, á 5 leg. O. de Forfar.

ALZ, peq. r. de Bav., que muere en el Inn, á 2 leg. N.-O. de Burghausen. — Otro del Brasil, que se reune con el de Tocantinos; lat. S. 10°.

ALZAGA, v. de Esp., en la prov. de Guipúzcoa, situada en una pendiente junto al r. Oria.

ALZANO, lug. del rei. Lomb. Ven., sobre el Sério, á 1 leg. N.-E. de Bergamo.

ALZENAN, v. de Bav., en el circ. del Bajo Mayn, sobre el Kahlbach, á 4 leg. N.-O. de Aschassenbourg.

ALZHANSEN, lug. de Bav., en el circ. del Alto Danubio, á 2 leg. N.-E. de Augsbourg.

ALZO, v. de Esp., en Guipúzcoa, á 1 leg. de Tolosa.

ALZON, lug. de Fr., en el Gard, sobre el Vis, á 2 leg. S.-O. de Vigan.

ALZONNE, v. de Fr., en el Aude, en a confl. del Lampy con el Fresques, á 3 leg. N.-O. de Carcasona.

ALLANDRA, v. de Port., prov. de Extrem., sobre el Tajo, con fábr. de tejas y ladrillos.

ALLAROS, v. de Esp., en Galicia, con murallas y un castillo. Pob. 1,660 hab., á 17 leg. de la Coruña.

AM, c. del Mazanderan, en Persia, á 10 leg. S. de Fehrabad.

AMABA, c. de la isla de Nifon, en el Japon, á 40 leg. N.-E. de Meaco.

AMACHURA, r. de la prov. de Cumaná, en Colombia, que desagua en el Orinoco, en su emb.

AMACK ó AMAGER, isla de Din., que comunica con Copenhague por 2 puentes. Pob. 4,000 hab.

AMADABAD, c. g. y bien poblada de As., cap. del rei. de Guzurate, en el Ind. orient., á 18 leg. N.-E. de Cambaya, cerca del trópico de Cáncer y á 40 leg. N. de Surate.

AMADABAS, c. del Dowlatabad, en la Ind., á 9 leg. S.-O. de Amednagur.

AMADAN. V. *Hamadan*.

AMAENSIA, isla en la costa de Timo, en el Japon; con una c. de su nombre; lat. N. 31° 55', long. E. 126° 50'.

AMADIAH, princ. del Kourdissan, en la Turq. asiát., en el gob. de Chelirezour, donde se cogé tabaco, vino, granos y fru-

tas. — C. fuerte, cap. del princ., sit. sobre una mont., con una mezquita, baños, varios colegios y un pozo ahondado en una roca que tiene 265 pies de profundidad, á 50 leg. N. de Mosul.

AMADINGEN, lug. de Bav., en el circ. del Iller, sobre el Aach, cerca de Memmingen.

AMAGUANA, r. de la prov. de Quito, en Colombia, que baja de los Andes, y desagua en el Esmeraldas, cerca de Sn. Antonio. — C. del mismo país, á 4 leg. S. de Quito.

AMAIN, c. del Ind., en la prov. de Agra; lat. N. 26° 20', long. E. 76° 23'.

AMAJUNO, r. de la Florida occid., en los Est. Unid., que desagua en el gollo de Méjico; lat. N. 28° 15'.

AMAKI, lug. de Arabia, cerca de Taas.

AMAKUSO, isla del Japon, con una c. de su nombre; lat. N. 32° 9', long. E. 123°.

AMAL, v. de Suecia, con un p. sobre el lago Wener, y com. de maderas, á 16 leg. S.-O. de Carlstadt.

AMALAEVA, r. de la Rus. asiát., que desagua en el mar Glacial; lat. S. 71° 20', long. E. 125° 49'.

AMALFI, peq. c. arzob. del Princ. citer., en Nápoles, sobre el Mediter., con 2,770 hab. Es patria de Ulavio Gioja, inventor de la brújula, y dista 4 leg. S.-O. de Salerno; lat. N. 40° 55', long. E. 12° 2'.

AMALIENHOF, lug. de la reg. de Potsdam, en Prus.

AMAMBAI, r. del Paraguay, en la Amér. mer., que sale del monte de su nombre, y desagua en el Parana enfrente de la isla de Salto.

AMANAPORA, fuerte de la isla de Ceylan, sobre una mont., á 4 leg. O. de Gandia.

AMANCE, lug. de Fr., en el Meurthe, á 2 leg. N.-E. de Nancy. — V. de Fr., en el Alta Saona, á 5 leg. N. de Vesoul.

AMANCEY, lug. de Fr., en el Doubs, á 5 leg. S.-E. de Besançon.

AMANCOUH, fuerte del Khorassan, en Persia, á 6 leg. S. de Herat.

AMANDO (Sn.), c. de Fr., depart. del Norte, sobre el Scarpe, con 8,500 hab., á 6 l. N.-E. de Douai. — Peq. c. de la prov. y á 4 leg. N.-O. de Amberes, en los Países Bajos, sobre el Escalda. — Nombre de 3 v. de Fr., una en el Aveiron, otra en el Loira y Cher, y la 3ª en el Marne. — *de la Bastida*, otra en el Tarn, sobre el Thore. — *de Beix* ó *Bouere*, otra en el Charenta. — *en Puy-saie*, otra en el Nievre. — *Mont-Rond*, c. de Fr., en el Cher, cap. de subprefect.; dista 9 leg. S.-E. de Bourges. Pob. 5,000 hab. — *Roche-Savine*, otra de Puy-de-Dome. — *Tallende*, otra del mismo depart., á 3 leg. S.-E. de Clermont-Ferrand.

AMANDOLA, v. de los Est. Pontif., sobre el Tenna, á 5 leg. S.-E. de Camerino.

AMANFI, comarca de la Guinea, en Afr., al E. de Ancobra.

AMANGASAKI, c. de la isla de Nifon, en el Japon, á 15 leg. S.-O. de Meaco.

AMANGUCHI, rica c. del Japon, y cap. del rei. de Nangaro; lat. N. 54°, long. E. 118° 14'.

AMANIBO, r. de la Guyana, en la Amér. mer., que desagua en el Océano; lat. N. 5° 57'. — C. sobre la misma costa.

AMANS (Sn.), v. de Fr., en el Lozere, con 5,500 hab. — *des Cots*, otra tambien en Fr., en el Aveiron.

AMANTEA, peq. c. obisp. de la Calab. citer., en Nápoles, con un p., á 5 leg. S.-O. de Casenza.

AMANU, c. del Ind., á 5 leg. S. de Mockwanpore.

AMAONOS, c. de la prov. de Mainas, en Colombia, á 8 leg. N.-E. de Sn. Joaquin de Onaguas.

AMAPALLA, c. de la prov. de Nicaragua, en la Amér. sept., sobre el océano Pacif., á 7 leg. S. de Sn. Miguel; lat. N. 15° 12'. — Bahía é isla en la misma costa.

AMAPET, c. del Carnate, en el Ind., á 4 leg. S.-O. de Trichinopoli.

AMARA, c. del Irak Arabi, en la Turq. asiát., á 46 leg. N.-O. de Basora.

AMARANTE, v. de Port., en la prov. de Entre Duero y Miño, en un valle delicioso, sobre el Tameja, á 15 leg. E. de Oporto.

AMARAOUATTI ó CAROUR, peq. c. del Coimbetour, en la Ind., que muere en el Cavery.

AMARASSI, lug. de la isla de Timor, una de las Molucas.

AMARCIETTA, c. del Golconda, en el Ind., á 7 leg. N. de Rachore.

AMARGOS, isla de la costa de Chile, á la entrada del p. de Valdivia.

AMARGOSO, r. de la prov. de Rio Grande, en el Brasil, que desagua en el Océano; lat. S. 4° 45'.

AMARGURA ó GARDNER, isla del océano Pacif., descubierta en 1781; lat. S. 17° 57', long. O. 177° 50'.

AMARIN, lug. de Fr., en el Alto Rhin, en un delicioso valle, sobre el Thuren, á 7 leg. N.-E. de Bedford.

AMARO (Juan), c. de la prov. de Todos Santos, en el Brasil, cerca del Panuaca; lat. S. 15° 17'.

AMARUMAIU, r. caudaloso del Perú, en la Amér. mer., que baja de los Andes, riega la prov. de Mojos, y desagua en el de las Amazonas, en los 4° 56' de lat. S.

AMASA, c. de la isla de Nifon, en el Japon, cerca de Jeddo. — V. de Esp., en Guipúzcoa, á 1 leg. de Tolosa.

AMASATRUM, c. del Carnate, en el Ind., á 4 leg. N. de Tondy.

AMASIA ó AMASIEH, ant. y gr. c. de la Natolia, en la Turq. asiát., cap. del sangiacat de su nombre; sit. al pie de los

mont. Djanik, sobre el Jekil-Irmak, que se pasa por 5 puentes. Dominale un cast. fuerte, que tiene asiento en un peñasco. Los alrededores abundan en vinos y frutas, y es patria del célebr. geógrafo Estrabon. Pob. 60,000 hab., á 82 leg. E. de Constantino-
pla; lat. N. 40° 50', long. E. 55° 40'.

AMASREH ó AMESTROS, c. de la Natio-
lia, en la Turq. asiát., sobre el mar Negro,
con una ciudadela y ruinas, á 40 leg. O.
de Sinope; lat. N. 42° 20', long. E. 50° 4'.

AMASSIA, c. en la costa S.-E. de Ti-
mor, una de los Molucas; lat. S. 10° 18',
long. E. 125° 7'.

AMATIANTE, lug. edificado cerca de la
costa mer. de la isla de Chipre, sobre las
ruinas de una gr. c., á 1 leg. E. de Limasol.

AMATICAS, lug. de la prov. de Vera
Paz, en la Amér. sept., sobre una bahía de
su nombre, con com. de maderas de cam-
peche; lat. N. 15° 25'.

AMATO, c. de la Calab. cit., en Nápoles,
á 5 leg. S.-E. de Nicastro.

AMATRICE, peq. c. del Abruzo ulter.,
en Nápoles, á 7 leg. N.-O. de Aquila.

AMAXICHI, v. *Maura* (*Sta.*)

AMAY, c. de la prov. de Lieja, en los
Países Bajos, á 1 leg. N. de Huy.

AMAYUELAS, v. de Esp., en la prov. y
á 4 leg. N. de Palencia.

AMAZONAS (rio de las) ó MARAÑON y
ORELLANA, r. caudaloso de la América
mer., y el mayor del mundo, que le forman
2 gr. r., el Tunguragua ó Lauricocha, y el
Ucayale (véanse estas palabras), que se reu-
nen en los 4° 25' de lat. S. De allí corre casi
paralelamente al ecuador, y desagua en el
océano Atl., entre los cabos Norte y Mo-
goari, en la misma línea, despues de haber
recorrido una extensión de 50° de long., es
decir, 700 leg. en línea recta, 860 compren-
didas las sinuosidades de su curso, y cerca
de 1200 desde el nacimiento de sus dos gr.
all., el Ucayale y el Tunguragua. Su anchura
varía desde su menor, que es de media á una
leg. hasta su emboc., que tiene mas de 65
leg. Recibe una multitud de r., y su corrien-
te es tan rápida, y el volúmen de agua que
trae tan consid., que repulsa al Océano, y
traza en él su curso por el espacio de 50 leg.
Sus aguas abundan en cocodrilos y pescados
de toda especie, pero sobre todo en exce-
lentes tortugas. La emb. de este r. fue reco-
nocida por Vicente Pinzon en 1500; pero
Francisco de Orellana fue el primero que
recorrió su curso en 1539, quien habiendo
visto en las orillas unas mugeres armadas,
le puso el nombre de r. de las Amazonas,
cuyo nombre lleva tambien el país que
baña, que en general es fértil, pero sujeto á
frecuentes inundaciones. El r. de las Ama-
zonas forma una porcion de islas, la mayor
parte cubiertas de bosques, que sirven de

guardia á toda clase de animales salvages y
feroces. En punto á los hab., son muy poco
conocidos, y huyen al acercarse los Europeos.

AMAZORA, v. de Esp., en el rei. de Va-
lencia, cerca de Castellon de la Plana, á
orillas del Mijares.

AMBACKG, c. en la costa or. de la isla
de los Celebes; lat. N. 2° 20', long. E.
119° 31'.

AMBADORHO, c. del rei. de Ambara,
en la Abysinia, á 25 leg. S.-E. de Gondar.

AMBALA, c. del Cochín, en el Ind., á 8
leg. N.-E. de Cranganore. — Otra de la prov.
de Delhi, con una ciudadela; lat. N. 30° 21',
long. E. 75° 55'.

AMBANIVOULES (los), pueblo agrícola
de la costa or. de la isla de Madagascar.

AMBARPET, c. del Golconda, en el Ind.,
á 5 leg. E. de Hyderabad.

AMBASALEM, peq. c. del Tigre, en
Afr., á 25 leg. S.-E. de Axum.

AMBATO (Asiento de), c. de la prov., y
á 18 leg. S. de Quito, en Colombia, en un
sitio escarpado, sobre un bello r. de su nom-
bre. Sus contornos abundan en azúcar, y se
hace en ella un gr. com. En 1698 fue ente-
ramente destruida por una erupcion del Co-
topaxi. A 18 leg. S. de Quito; lat. S. 1° 14',
long. O. 80° 45'.

AMBAZAC, lug. de Fr., en el Alto Viena,
á 4 leg. N.-O. de Limoges.

AMBEL, v. de Esp., prov. de Aragon, á
12 leg. N.-E. de Zaragoza.

AMBELAKAIA ó AMFILOCHIA, villa
consid. de la Tesalia, en Grecia, á 5 leguas
N.-E. de Larissa, sit. en la pendiente del
mont. Ossa, y sobre la márgen derecha del
Peneo, entre Larissa y el mar Egeo, con
fábr. de hilo de algodón. Pob. 6,000 hab.

AMBELI, c. del Canara, en el Ind., á
12 leg. S.-E. de Mangalore.

AMBENAY, v. de Fr., en el Eure, sobre
el Rille, á 8 leg. S.-O. de Evreux.

AMBERES ó ANVERES, prov. del rei.
de los Países Bajos, que linda al N. y N.-E.
con el Brabante sept., al S.-E. con la prov.
de Limbourg, al S. con el Brabante mer.,
y al O. con la Flandes or., de la que le se-
para el Escalda. Riéganla el Vethe, el Dyle,
el Rupel y el Escalda, y es en general país
poco fértil, pero muy bien cultivado.

AMBERES, cap. de la prov. de su nom-
bre, y una de las c. mas bellas y ricas del
rei. de los Países Bajos, sit. en un llano en
la márgen derecha del Escalda, que se pasa
por un puente volante; con un bello p. que
puede abrigar mas de 1,000 buques, y una
de las mejores ciudadelas de la Europa. Sus
calles son regulares y anchas, y 8 gr. canales
la cortan en diversos sentidos. Son notables
en ella la bella plaza de Meer, la casa con-
sistorial, el teatro, la bolsa, el dique, el as-
tillero marítimo, etc. Posee varios establec.

científicos, fábr. de telas de seda, indianas, bombasis, encajes, aguardientes, curtidos, hilo de algodón, etc. En 1814 fueron destruidas una gr. parte de las obras emprendidas por Napoleón. Pob. 62,000 hab., á 9 leg. N. de Bruselas; lat. N. $51^{\circ} 1'$, long. E. $2^{\circ} 31'$. — *El Hamon*, v. de Fr., en el Sarthe, á 3 leg. N. de Bablé.

AMBERG, c. fort. del circ. del Regen, en Bav., sobre el Vils, rodeada de una doble muralla, defendida por 70 torreones, y bastante bien edificada. Tiene fábr. de algodón, tabaco, naipes, armas de fuego, loza y un depósito de sal; y comer. en hierro, estaño y hoja de lata. A 13 leg. N. de Ratisbona. Pob. 6,500 hab.

AMBERGREASE-KEY, isla de la bahía de Honduras, cerca de la península de Yucatan, que produce excelentes maderas de tinte; lat. N. $18^{\circ} 50'$, long. O. $91^{\circ} 8'$.

AMBERIEUX, peq. c. de Fr., en el Ain, sobre un ribazo, á 6 leg. N.-O. de Bellej. — Otra en el mismo depart., á 3 leg. N.-O. de Trevoux.

AMBERT, c. de Fr., en Puy de Dome, sobre el Dorc, cap. de subprefect., con fábr. de paños y otras telas de lana, lonas, encajes, alfileres, curtidos, sombreros, tintes, etc. Pob. 6,800 hab.

AMBEZ, lug. de Fr., en el Gironda, en la confl. del Garona con el Gironda, que se llama también *Bec-de-Ambez*, á 3 leg. N.-O. de Burdeos.

AMBLALET, v. de Fr., en el Tarn, á 4 leg. N.-E. de Alby.

AMBIERLE, v. de Fr., en el Loira, á 3 leg. N.-O. de Roanne.

AMBIL, una de las islas Filipinas sobre la costa S.-O. de la Luzon; lat. N. $13^{\circ} 45'$.

AMBILLON, lug. de Fr., en el Indre y Loira, á 3 leg. O. de Tours. — *la Cresille*, otra en el Maine y Loira.

AMBITHA, c. del Indost., á 28 leg. N. de Delhi.

AMBITÉ, v. de Esp., en la Alcarria, á 7 leg. E. de Madrid.

AMBLENY, v. de Fr., en el Aisne, á 3 leg. O. de Soissons.

AMBLESIDE, v. de Ingl., en Westmoreland, sobre el lago Windermere.

AMBLETENSE, peq. c. de Fr., en el Paso de Calais, con un p. medio cegado, á 3 leg. N. de Boloña.

AMBLEVE, peq. r. de los Países Bajos.

AMBLEVILLE, lug. de Fr., en el Charanta, á 4 leg. de Cognac.

AMBLOU, una de las islas Molucas, cerca de Bouron. Tiene 5 leg. de circuito y 2,000 hab.

AMBOINE ó AMBOYNA, isla del mar de las Ind., la mas considerable de las Molucas, que tiene 20 leg. de largo, 5 de ancho, y está ormada de 2 penínsulas. Su clima es cálido,

pero sano, y el suelo en general muy fértil, montuoso, y produce principalmente clavo, especias, café y añil. Hay en ella cuatro razas de hab., los Aborígenes ó Horaforas, los Ambonios, propiamente dichos, los Chinos y los Eur. Los Portugueses se apoderaron de esta isla en 1564, los Holandeses en 1607, y los Ingleses en 1796; pero ahora la poseen los segundos. Pob. 49,000 hab.: su capital del mismo nombre está sit. sobre una bella bahía, defendida por el cast. de Vitoria, en general bien edificada: despues de Batavia es la c. mas import. que los Holandeses poseen en aquellos países; lat. S. $5^{\circ} 40'$, long. E. $125^{\circ} 55'$.

AMBOISE, ant. peq. c. de Fr., en el Indre y Loira, sit. en la confl. del Loira y del Masse. Es famosa por la conspiracion que se formó en ella, en 1560, contra los Guisas, que se llamó la conspiracion de Amboise, á 5 leg. E. de Tours; lat. N. $47^{\circ} 25'$, long. O. $1^{\circ} 21'$.

AMBON, v. de Fr., en Morbihan, á 6 leg. S.-E. de Vannes.

AMBONNAY, lug. de Fr., en el Marne, sobre una mont., á 6 leg. S.-E. de Reims.

AMBOTON, una de las islas Filipinas; lat. N. $12^{\circ} 15'$, long. E. $118^{\circ} 48'$.

AMBOUN, distr. del Arcot, en el Ind., con una c. cap. de su nombre, sobre el Palar, que comercia en aceite de castor, á 12 leg. O. de Arcot; lat. N. $12^{\circ} 51'$, long., E. $76^{\circ} 50'$.

AMBOUNG, c. en la costa N.-O. de Borneo, con un buen p.; lat. N. $6^{\circ} 16'$, long. E. $114^{\circ} 4'$.

AMBOURNAY ó AMBRONAY, peq. c. de Fr., en el Ain, con fábr. de curtidos, á 5 leg. S.-E. de Bourg.

AMBOY (Perth), c. del Nuevo Jersey, en los Est. Unid., en el cond. de Middlesex, con un buen p. y un colegio, á 14 leg. S.-O. de Nueva York.

AMBRAVETTY, r. del Coimbetour, en el Ind., que desagua en el Cavery.

AMBRIERES, v. de Fr., en el depart. y á 2 leg. y media N. de Mayena, sobre el Mayena.

AMBRIZ, r. del Congo, en Afr., que forma una bahía peq. á su emb.; lat. S. 7° .

AMBROSIO (Sn.), lug. de la prov. de Snsa, en los Est. Sardos, á 6 leg. N.-O. de Turin. — Isla del océano Pacif., en la costa de Chile, á 4 leg. O. de la de Sn. Felix; lat. S. $26^{\circ} 17'$, long. O. $81^{\circ} 29'$ — Peq. c. de Fr., en el Gard, sobre el Ceze, á 4 leg. N.-E. de Alais.

AMBRYM, una de las Nuevas Hebridas, de unas 25 leg. de circunf.; lat. S. $16^{\circ} 15'$, long. E. 166° .

AMCOD, c. del Ind., á 20 leg. N. de Surate.

AMEAPAH, c. del Carnate, en el Ind., á 7 leg. E. de Tanjaour.

AMEATIA, c. del Ind., á 15 leg. N.-E. de Manekpour.

AMECA, c. de Intendencia y á 10 leg. de Guadalajara, en la Amér. sept.

AMEDNAGUR, c. del Ind., y cap. de un peq. pais de su nombre, á 26 leg. N.-E. de Pounah; lat. N. 17° 6', long. E. 70° 72'.

AMEDPOUR, c. del Orissa, en el Ind., á 14 leg. S. de Cuttack.

AM-EIS, lug. del gob. de Laybach, en Iliria, sobre el Drava, á 2 leg. S.-O. de Lavamunde.

AMEIXIAL, lug. de Port., en Alentejo, á 7 leg. N.-E. de Évora.

AMELAND, isla de los Países Bajos, á 2 leg. de las costas y de Prusia, de la que depende, con 5 leg. y cerca de 5,000 hab.

AMELIA, peq. c. obisp. de la delegacion y á 6 leg. S.-O. de Espoleto, en los Est. Pontíf., á 18 leg. N. de Roma. Pob. 5,150 hab. — Cond. de la Virginia, en los Est. Unid., en los mont. Azules. Pob. 18,097 hab. — C. de la Carolina mer., en los Est. Unid., á 12 leg. E. de Colombia. — Isla en la costa de la Florida or., en los Est. Unid., á la emb. del r. Sn. Juan, y á 7 leg. N. de Sn. Agustín: tiene 5 leg. de largo, 1 de ancho, es muy fértil, y posee un buen p.; lat. N. 30° 52', long. O. 69° 45'.

AMENDOA, v. de Port., prov. de Extrem., á 4 leg. de Abrantes.

AMENDOLAIA, c. de la Calab. ult., en Nápoles, á 1 leg. O. de Bova.

AMENGOLARA, c. de la Calab. citer., en Nápoles, á 5 leg. N.-E. de Cassano.

AMENY, una de las islas Saquedivas; lat. N. 11° 59', long. E. 70° 12'.

AMER, v. de Esp., en Cataluña, sobre el Ter. Pob. 1,500 hab., á 5 leg. O. de Gerona.

AMERGA, r. de la Rus. asiát., que desagua en el Aldan; lat. N. 59° 25', long. E. 152° 54'.

AMERIA, c. de la Natolia, en la Turq. asiát., á 50 leg. E. de Cntaish.

AMÉRICA ó NUEVO MUNDO, la mayor de las cinco partes del mundo. Extiéndese de los 56° 58' S., hácia los 70° de lat. N. Divídese la América en dos gr. penínsulas que se juntan hácia los 8° de lat. N. por el istmo de Panamá (ó de Darien), llamándose la una América septentrional, y la otra América meridional. La América presenta en todas partes el aspecto sublime de una grandeza y de una magestad que le son particulares, y no solamente es notable por su vasta extension, sino tambien por su ventajosa posicion, que se extiende igualmente de los dos lados del ecuador, y comprende en su superf. todos los climas y todas las produc. necesarias á la subsistencia y al agrado del hombre. Sus

rios, lagos, mont., llanuras y bosques, son los mas cons. del mundo. Dos gr. mares bañan sus costas; el océano Atl. que la separa de la Eur. y del Africa, y el océano Pacíf., que la separa del Asia. La Amér. sept., que probablemente linda al N. con el mar Polar, contiene al N.-O. las posesiones rusas, incluidas las Alentianas y el estrecho de Berig; al N.-N.-O. y N.-E. las posesiones inglesas, que se extienden del Mackenzie al mar Baffi, y comprenden Cuadra y Vancouver, Nueva Bretaña, Canadá, Labrador, Nuevo Brunswick, Nueva Escocia, Terranova, al E. y centro los Est. Unid., y al O. y S.-S.-O. la república mejicana, y las numerosas islas que dependen de ella. Pob. unos 22,000,000 de hab. La Amér. merid., Colombia, el Perú, el Brasil, las Guyanas, el Tucuman, Buenos Ayres, Chile y la Patagonia, sin contar innumerables tierras todavía desconocidas. Los mont. de este vasto continente son los Andes (ó Cordilleras), que se prolongan del S. al N., apoyándose al O. de la parte merid., que pasando por el istmo de Panamá atraviesa la rep. mejicana, y se dirige en la parte septent. al E. y al O. En estas mont. existen los mayores lagos de la tierra, y son, en la parte mas septent., el del *Esclavo*, un poco mas arriba del de *Winnipeg*, los *Superior*, *Huron*, *Michigan*, *Erie*, *Ontario*, etc.; y en la parte merid., el *Maracaibo*, que por el estrecho del mismo nombre comunica con el mar de las Antillas, el *Chucuito*, al extremo merid. del Perú, y el *Jarayes*, que en la estacion lluviosa adquiere hasta 500 leg. de circunf. Los r. que nacen en aquellas montañas no llevan un carácter menos imponente; siendo los principales, al N., el Misisipi, el *Su. Lorenzo*, el *Missouri* y el *Colombia*; y al merid. el *Orinoco*, el *Marañon* ó de las Amazonas, y el *Rio de la Plata*. Estos inmensos r., y las numerosas islas y bahías que rodean los dos continentes de la Amér., hacen de ella la parte mas favorable del globo para el com. y para la navegacion. El clima, que varia en proporcion de la elevacion del suelo y de la lat., en general es propicio al cultivo de casi todas las plantas de la Eur., y á mas una multitud de otras que la son particulares; distinguiéndose entre estas, el cacao, la canela, la pimienta, la vainilla, la zarzaparrilla, la cochinilla, y una gr. variedad de bálsamos, gomas, resinas y perfumes. Casi todos los cuadrúpedos del mundo ant., excepto el elefante, se encuentran en la Amér., y el condor, que es la mayor de todas las aves. Hay allí tambien una cantidad innumerable de serpientes, insectos y pescados desconocidos en nuestro continente, y la abundancia de sus minas de oro, plata, cobre, diamantes y de toda suerte de piedras preciosas, es

bastante conocida, no menos que el producto de la pesca de perlas. En los Andes y en los montes Pedregosos hay muchos volcanes. La Amér. fue descubierta, en 1492, por Cristobal Colon que, buscando un paso al oeste para ir á las Indias or., hizo por primera vez su descubrimiento, y tocó en Sn. Salvador, que es una de las islas de Bahama; en otro viage descubrió varias islas, á las cuales dió el nombre de *Indias occid.*, creyendo que pertenecian á las Indias; y por último, en 1498, reconoció el continente, al cual, poco despues, Américo Vespucio, que fue el primero que recorrió las costas, le dió el nombre de Amér., y publicó en Eur. la relacion de su viage. Valúase la pob. del continente americano á 80,000,000 hab.

AMERN, 2 lug. de la reg. de Dusseldorf, en Prusia, cerca de Crevelt.

AMEROGEN, v. de la prov. y á 5 leg. S. de Utrech, en los Países Bajos.

AMERPORE, c. del Mokwanpore, en el Ind., sobre el Baymutty, á 55 leg. N.-E. de Patna; lat. N. 27° 51', long. E. 85° 8'.

AMERSCHIA ó AMASIA, desierto del Hedsjas, en Arabia, al N. del Yemen.

AMERSFOOT ó AMERSFOORD, gr. y fuerte c. de la prov. de Utrech, en los Países Bajos, sobre el Egen, hace un com. muy activo de trigo y otras produc. de su territ., y comunica por unos canales con las princip. c. de Hol., á 12 leg. S.-E. de Amsterdam; lat. N. 52° 12', long. E. 2° 44'.

AMERSHAM ó AGMONDESHAM, v. de I. gl., en Buckingham, sobre el Colne; con fábr. de algodón, encajes y lencería para sacos, á 10 leg. N.-O. de Londres.

AMESBURY ó AMBRESBURY, v. de Ingl., en Wiltsbire, sobre el Avon; patria de Addison, á 2 leg. N. de Salisbury. — Otra del Massachusetts, en los Est. Unid., en el cond. de Essex, sobre el Marimack. Pob. 2,000 hab., á 2 leg. N.-O. de Newbury-Port.

AMEYUGO, v. de Esp., prov. de Burgos, á 2 leg. de Miranda.

AMEZQUETA, v. de Esp., prov. de Guipúzcoa, á 1 leg. N. de Alegria.

AMFREVILLE, lug. de Fr., en el Eure, á 4 leg. O. de Louviers.

AMGIRSKAIA, lug. y fuerte del gob. de Irkoutsk, en la Rus. asiát., sobre el Amga, á 42 leg. S. de Yakoutsk.

AMGONG, c. del Dowlatabad, en el Ind., á 8 leg. E. de Ondighir.

AMHARA, gr. division territ. de la Abysinia, que comprende las 12 prov. al O. del Tacaze; á saber, el Amhara propiamente dicho, el Regemender, el Belessen, el Damot, el Dembea, el Foggra, el Golam, el Kouara, el Maiteba, el Meuna, el Tchetga y el Teherkin. Tiene 40 leg. de largo y 15

de ancho. El Amhara está crizado de mont., entre los cuales se halla el de Geshen, sitio cél. por la reclusion de los ant. principes de la Abysinia.

AMHERST, nombre de 3 c. de la Amér. sept., una en el cond. de Cumberland, en la Nueva Escocia; otra en el Nuevo Hampshire, en los Est. Unid., sit. sobre el Souhegan; y la 3ª en el Massachusetts, á 35 leg. O. de Boston. — Cond. de la Virginia, en los Est. Unid., en los mont. Azules, al N. del James. Pob. 13,700 hab.

AMIANTHUS, lug. de Chipre, cerca de Pallandors.

AMICE, peq. isla, en la costa or. del Afr.; lat. S. 10° 55'.

AMICON, r. de la Rus. asiát., en cuyas orillas han establecido los Rusos apostaderos; lat. N. 63° 50', long. E. 142° 40'.

AMICU, lago de la prov. de Cumaná, en Colombia, cuyas aguas se vierten al r. de las Amazonas por el canal de Parima.

AMID, c. de la Natolia, en Turq., á 24 leg. de Tocat y 16 de Amasia.

AMIEIRA, v. de Port., en la prov. de Alentejo.

AMIENOIS, ant. pais de Fr., en la Focardia, que ahora está comprendido en el depart. del Somme.

AMIENS, ant. c. de Fr., en el Somme, cap. de prefect., deliciosamente sit. sobre el Somme, en un territ. muy fértil; tiene fábr. de paños, terciopelos, seda, algodón, y otros artefactos, y es cél. por el tratado concluido, en 1802, entre la Ing! y la Fr. Pob. 41,000 hab., á 50 leg. N. de Paris; lat. N. 49° 55', long. O. 0° 1'.

AMIG, c. de la Turq. asiát., al S. de Ardjich y de Pergrí.

AMIGOS (islas de los) (llamadas *Tonga* por los hab.), grupo de islas del océano Pacif. mer., en número de unas 150, que se hallan sit. cerca del trópico de capricornio, entre los 15° 40', y 25° 50' de lat. S., y los 153° 18' y 178° 38' de long. O. Fueron descubiertas por el capitán holandés Tasman, en 1545, y reconocidas en 1775 por Cook, quien las puso el nombre que llevan, á causa de la union que reinaba entonces entre los hab., y de su alabilidad para con los extrangeros. Las princip. entre estas islas son, Tongatabou, Vavaoo, Tonga, Foua, Annamouka, Hapai, Lelouga, Tonloa, Mayorga, etc., y el número de las que estan habitadas es de unas 30. Su clima en general es agradable, pero sujeto á frecuentes terremotos, y el suelo muy bien cultivado. La religion de los naturales es una mezcla de diferentes doctrinas del paganismo, mas ó menos ridiculas, los nobles aparentan creer la inmortalidad del alma, y la poligamia está en uso.

AMILJA, una de las islas Aleutianas,

que se extiende del E. al O. por el espacio de 15 leg.

AMILLY, v. de Fr., en el Eure y Loira, á 2 leg. O. de Chartres.

AMINA, rei. de la Costa de Oro, en Afr., al E. del de Achanti, que abunda en minas de oro y tiene por cap. á Diabbie.

AMINADAB, c. del Khusistan, en Persia, á 2 leg. N. de Yezdidkast.

AMINAIGPOLLAM, c. del Carnate, en el Ind., á 8 leg. O. de Trichinopoli.

AMINSIO, c. del Angermanuland, en Suecia, á 20 leg. N. de Homosand.

AMIRABAD, c. del Bengala, en el Ind., á 5 leg. S.-E. de Islamabad.

AMISLOWES, c. del circ. de Kœnigsgretz, en Bohemia, á 3 leg. O.-S.-O. de Biezon.

AMISSA, r. de la Guinca, en Afr., que desagua en el mar, al N.-E. del cabo de la 5 Puntas.

AMITE, r. de la Luisiana, en los Est. Unid., que desagua en el lago Maurepas. — Cond. del Est. de Misisipi, en los Est. Unid., que tiene por cap. á Liberty, y de pob. 6,850 hab.

AMLAV, una de las islas Filipinas; lat. N. 11° 10', long. E. 120° 15'.

AMLI, una de las islas Aleutianas, que tiene 17 leg. de largo.

AMLWICH, peq. c. del princ. de Gales, en Ingl., con un p. en la costa N.-E. de la isla de Anglesey.

AMMAN, la ant. *Rabbah-Ammon* ó Filadelfia, c. de Palestina, en la Turq. asiát., que ant. era la cap. de los Amonitas, á 20 leg. N.-E. de Jerusalem; lat. N. 32° 10', long. E. 35° 48'.

AMMARO, c. de la isla de Nilon, en el Japon, á 16 leg. S.-O. de Osara.

AMMERSLEBEN, lug. de la reg. y á 5 leg. N.-O. de Magdebourg, en Prus. — R. de Bav., que desagua en el Isar, cerca de Mosbourg. — Gordillera de mont. de la parte mer. de la reg. de Argel, en Afr.

AMMERSCHWIR, peq. c. de Fr., en el Alto Rhin, á 2 leg. N.-O. de Colmar.

AMMERSLAND, v. de Bav., en el circ. del Isar, cerca del cabo de Wurm.

AMOAS, lug. de Palestina, en la Turq. asiát., llamado en otro tiempo Emmans, y despues Nicópolis, á 9 leg. de Jerusalem.

AMOENEBOURG, peq. c. de Alem., en el Hesse Electoral, á 5 leg. de Marbourg.

AMOERANG, c. en la costa N.-O. de la isla de los Celebes; lat. N. 55', long. E. 121° 48'.

AMOL, AMUL ó AMU, c. del Khorasan, en Persia, sobre el Gibon, donde se hace un gr. com. Pob. 8,000 hab., á 10 l. O. de Samarkanda; lat. N. 39° 20', long. E. 68° 20'. — Otra del Mazanderan, en Persia, en una deliciosa llanura, sobre el Arasbei, que

se pasa por un bello puente de piedra. Es muy ant., y se ven todavia en ella ruinas y ferrerías, una fundicion de cañones, etc., á 50 leg. N.-E. de Casbin; lat. N. 36° 40', long. E. 49° 45'.

AMONALA, c. sobre la costa N.-N.-O. de la isla de Madagascar; con un buen p., enfrente de la isla de Nosse.

AMONOOSUCK, nombre de 2 r. del Nuevo Hampshire, en los Est. Unid., que salen de los mont. Blancos, y desaguan en el Connecticut.

AMOR ó SAGHALIEN, gr. r. de la Tart. china, que desagua en el mar Pacif. en los 55° de lat. N. y los 159° 40' de long. E.

AMORA, c. del gob. y á 50 leg. S.-E. de Bagdad, en la Turq. asiát., sobre el Tigris.

AMORBACH, peq. c. de Bav., en el circ. del Bajo Mayn, en la confl. del Much con el Bilbach, á 8 leg. N.-E. de Heidelberg.

AMORGO, peq. isla montuosa del archip. Griego, entre Naxos y Hampalia, con una peq. c. de su nombre, defendida por un cast.; patria de Simónides; lat. N. 36° 50', long. E. 23° 35'. — *Poulo*, otra sit. al S. de la precedente.

AMORIA, c. de Natolia, en la Turq. as., sobre el Sakaria, á 20 l. S.-O. de Angora.

AMORBIETA, v. de Esp., en Vizcaya, á 3 leg. N.-O. de Durango, con 1,450 hab.

AMOTAPE, v. de la prov. de Piura, en el Perú, cerca del mar y del r. de su nombre; lat. S. 4° 50'.

AMOU, c. de Fr.; en las Landas, á 5 leg. S.-O. de Sn. Severo.

AMOUKHTA, uno de las islas Aleutianas, con un volcan; lat. N. 52° 55'.

AMOUR (Sn.), peq. c. de Fr., en el Jura, á 7 leg. S.-O. de Lons-le-Saulnier.

AMOYAMBO, c. del Tuenman, en la Amér. mer., á 20 leg. N.-O. de Sn. Fernando.

AMPARAES, c. de la prov. de Pancartam, en el Perú, á 4 leg. N.-O. de la Plata.

AMPATRES, pueblo que habita en la parte mer. de la isla de Madagascar.

AMPAZA, peq. rei. en la costa de Zanguebár, en Afr., con una cap. de su nombre.

AMPEZO, lug. de la prov. y á 11 leg. N.-O. de Udino, en el rei. Lomb. Ven.

AMPHILA, habia del mar Rojo, sobre la costa de Abysinia, que encierra 15 islas peq. y desiertas; lat. N. 15°.

AMPILLY EL SECO, lug. de Fr., en el Sena, sobre el Sena, á 1 leg. y cuarto S.-O. de Châtillon.

AMPLEPUIIS, v. de Fr. en el Ródano, con fábr. de lencería, de hilo y algodón, y 3,500 hab.

AMPLHILL, v. de Ingl., en Bedford, á 5 leg. N. de Dunstable.

AMPOIGNE, lug. de Fr., en la Mayena, á 2 leg. O. de Château-Gontier.

AMPOSTA, v. de Esp., en Cataluña, sobre el Ebro.

AMPUDIA, v. de Esp., prov. de Palencia, á 4 leg. de Rioseco. Pob. 2,168 hab.

AMPUERO, v. de Esp., prov. y á 6 leg. S.-E. de Santander, con una fáb. de áncoras.

AMPUGUANI, v. de la Isla de Córcega, á 8 leg. S. de Bastia.

AMPUIS, v. de Fr., en el Ródano, á 6 leg. S. de Lyon.

AMPURDAN (el), territ. de Esp., en Cataluña, en el corregimiento de Gerona, que toma su nombre de la villa de Apurias, y comprende un crecido número de villas y lugares entre el río Tèr y la villa de Rosas. Es país muy fértil en granos y frutas.

AMPURIAS, c. de Esp., en Cataluña, á la emb. del r. Fluvia, en el golfo de Rosas, famosa por su antigüedad, pues fue colonia de los Focenses y un emporio célebre de su comercio; á 25 leg. N.-E. de Barcelona.

AMRA, c. del Behar, en el Ind., á 5 leg. E. de Nuny.—R. de la prov. de Jamtland, en Suecia, que desagua en el Ragunda. á 7 leg. E. de Stugen.

AMRAN, c. del Yemen, en Arabia, con un palacio; á 7 leg. N.-O. de Sana.—Otra del Guzurate, en el Ind.; lat. N. 22° 35', long. E. 68° 15'.

AMRAOUATY, gr. c. del Berat, en el Ind., cuyos hab. hacen un com. consid. de algodón; lat. N. 20° 55', long. E. 75° 35'.

AMRAS, castillo muy fuerte en Alem., á media leg. S.-E. de Inspruck.

AMRETSEYR (es decir *el estanque de la inmortalidad*), gr. c. del Laore, en el Ind., cap. del país de los Seiks, que tiene 3 leg. de circuito, calles estrechas, y casas altas y bien edificadas. Es muy comerc., pero debe sobre todo su gran prosperidad á un peq. estanque ó fuente Sagrada, donde los Seiks y una infinidad de Indianos vienen á lavarse de sus pecados. Fabricanse en ella chales, sederías y lienzos de algodón, y dista 15 leg. E. de Lahore; lat. N. 51° 33', long. E. 72° 50'.

AMROAH, c. del Rohilcund, en el Ind. cerca del Ganges.

AMROM, peq. isla del mar del Norte, sobre la costa del duc. de Sleswick, en Dinam., que encierra 3 lug. y unos 2,000 hab.; lat. N. 54° 40', long. E. 5° 55'.

AMSCELBERG, v. de Bohemia, en el circ. de Beraun, á 10 leg. S. de Praga.

AMSOING, lug. del gr. duc. de Luxemburgo, en los Países Bajos.

AMSOLDINGEN, lug. del cant. de Berna, en Suiza, sobre un peq. lago, á 1 leg. S.-O. de Hnm.

AMSTEL, r. de Hol., en los Países Bajos, que pasa por Amsterdam, y desagua en el Y, brazo del Zuyderzée.

AMSTELVEEN, lug. del Norte Hol., en los Países Bajos, á 2 leg. S.-O. de Amsterdam, con 5,000 hab.

AMSTERDAM, ant. cap. de la Holanda, la mas gr., rica y poblada del rei. de los Países Bajos, sit. sobre un brazo del Zuyderzée, llamado el Y, á la emb. del r. Amstel, que la atraviesa y se pasa por un hermoso puente de 35 arcos. Tiene unas 4 leg. de circuito, y está enteramente construida sobre estacas, á causa de la naturaleza del suelo. Numerosos canales, la mayor parte con hermosas calles de árboles á los lados, la dividen en todos sentidos, y forman 90 islas peq. que se comunican entre sí por medio de 280 puentes; sus calles son estrechas, pero la ciudad en general está bien edificada, y su p., formado por el Y, se divide en dos partes separadas por dos filas de estacas. Hay en ella varios establec. científicos, literarios y de beneficencia, 3 teatros, 49 iglesias, astilleros, un lazareto, etc.; todos los cultos son tolerados, y las ventajas de la libertad, de que todos gozan, no contribuyen menos poderosamente que su feliz posición á hacerla una de las c. mas ricas y com. del universo. Tiene fábricas de toda suerte de telas, damascos, galones, encajes, tapices, terciopelos, paños, etc. Esta ciudad está fortificada del lado del mar por una muralla con baluartes, cercada de un foso ancho, que junto con las esclusas que á él comunican, facilita los medios de inundar todas las cercanías. Los Franceses la tomaron en 1795, y desde 1800 hasta 1810 fue cap. del nuevo rei. de Hol., y desde 1810 hasta 1814 del departamento francés del Zuyderzée. Era despues de Paris y Roma la 5ª c. del imperio, y es patria de Espinosa. Poblacion 220,000 hab., á 70 leg. E.-N.-E. de Londres, 122 N.-N.-O. de Paris, 140 S.-O. de Copenhague, 224 N.-O. de Viena y á 375 N.-O. de Roma; lat. N. 52° 22', long. E. 2° 55'. — Isla del océano Pacif., la mas consid. del archip. de Liccu-Fcheou; lat. N. 25°, long. E. 128° 55'. — Otra del mar de las Ind., que parece haberse formado por alguna erupcion volcánica. Tiene fuentes minerales; lat. S. 57° 47', long. E. 74° 58'. — Otra del mismo océano, en la costa N.-O. de la isla de Ceylan. — Distr. del cond. de Montgomery, en Nueva York, en los Est. Unid., sobre el Mohawk. — *el Nacro*, c. y fuerte de la Guyana holandesa, en la Amér. mer., á la emb. del Berbice, donde cada casa se levanta en una isla particular, y la separan de la que la avecinda, unas zanjás que se llenan de agua en la marea alta, lo que contribuye mucho á la limpieza y salubridad de la c.; lat. N. 6° 20', long. O. 59° 35'. V. *Tongatabou*.

AMSTETTEN, v. de Aust., en el circ.

de la otra parte del bosque de Viena, sobre el Ips.

AMSTOSS, lug. del cant. de Appenzel, en Suiza, á 2 leg. S.-O. de Rheineck.

AMTI, r. de la Florida occid., en los Est. Unid., que desagua en el Iberville; lat. N. 30° 22'.

AMTSHTKA, una de las islas Aleutianas, que tiene 20 leg. de largo, pero poco fértil.

AMTSZEIL, c. y palacio de Wurtemberg, en el circ. del lago de Constanza, á 5 leg. E. de Ravensbourg.

AMUCHATA, una de las islas Aleutianas, con un volcan, que tiene 9 leg. de largo.

AMUSCO, v. de Esp., prov. y á 5 leg. N. de Palencia. Pobl. 1,518 hab.

AMUSQUILLO, v. de Esp., prov. y á 6 leg. E. de Valladolid.

AMWELL, lug. de Ingl., en Hertford, en el extremo del canal de New-River, á 8 leg. N. de Londres.

ANA, c. de la Carelia, en Suecia, á 59 leg. N.-E. de Nyslot. — Anah, c. del gob. de Bagdad, en la Turq. asiát., á 90 leg. S. de Alepo; lat. N. 41° 15', long. E. 31° 40'.

ANA (Sta.), c. de Sicilia, en el valle de Mazara, sobre el Callatabellota. — Otra en Esp., en el rei. y á 20 leg. N.-O. de Murcia. — Otra en el rei. y á 15 leg. S.-O. de Valencia. — Otra de Port., en Alentejo, á 15 leg. S.-E. de Beja. — C. de Méjico, á 20 leg. de Sta. Fè. — Otra de Méjico, en la intendencia de Vera Cruz, á 20 leg. N. de Ciudad Real. — Otra de Rio Janeiro, en el Brasil. — R. del Bajo Canadá, que desagua en el r. Sn. Lorenzo. — Lago del Alto Canadá, que comunica con la bahía de Sn. James. — Lug. de Bohemia, á 10 leg. O. de Pilsen. — P. de la isla del cabo Breton, en la Amér. sept. — C. de la prov. de Goyaz, en el Brasil, á 16 leg. S.-O. de Villa Boa. — V. de la isla de Alderney, en las costas de Fr., á 10 leg. O. de Cherburgo. — Cabo del estrecho de Magallanes; lat. S. 55', long. O. 75° 55'.

ANA CAPRI, peq. c. de la isla de Capri, en Nápoles, que se levanta en medio de la isla, á 2,000 pies sobre el mar.

ANACORETAS, islas del océano Pacif. al N.-O. de la Nueva Irl.; lat. S. 1°, long. E. 145° 5'.

ANACUR ó NUACHIR, c. de Siria, á 2 leg. N. de Acre.

ANADIA, v. de Port., prov. de Beyra, á 5 leg. S.-E. de la c. de Aveyro.

ANADYR, r. de la Rus. as., que nace en el lago de Yoanco, y desagua en el mar de Anadyr.

ANADYRSKOI, c. y fuerte de la Rus. as., sobre el Anadyr; lat. N. 66° 9', long. E. 162° 49'.

ANAGNI, c. de Italia, en los Est. Pontif., ant. cap. de los Hernicas; á 10 leg. S.-E. de Roma.

ANAHAK SUNGEI, distr. ó rei. en la costa S.-O. de la isla de Sumatra, que se extiende desde el r. Manjuta hasta el Urei, y cuya cap. es Moco-Moco.

ANAIA-TUBA, c. del Brasil, en la isla de Marajo, á 7 leg. E. de Parana.

ANAKAPIA, peq. c. fortificada de Abascia, en Georgia, sobre el mar Negro, á 15 leg. O. de Isnagur; lat. N. 45° 50', long. E. 57° 20'.

ANAKLEA, c. de la Abascia, en la Georgia, con un buen p., á la emb. del Enguri, en el mar Negro.

ANALES, v. de Esp., prov. y á 12 leg. y media de Leon.

ANALGON ó AMALGON, la mas or. de las islas Marianas.

ANALMAC, nombre ant. de la Nueva España ó Méjico, que comprende el territ. que se halla entre los 14° y 21° de lat. N.

ANAMBAO ó ANAMBAS, grupo de islas del mar de la China; lat. N. 5°, long. E. 165° 31'.

ANAMSAGUR ó ANAMZAGUR, c. fuerte del Bejapour, en el Ind., á 7 leg. O. de Moudgul; lat. N. 16° 17', long. E. 74° 7'.

ANANA, v. de Esp., en Vizcaya, á 5 leg. S.-S.-O. de Orduña.

ANANES, 5 peq. islas del arch. griego, á 5 leg. S.-O. de Milo; lat. N. 56° 31', long. E. 21° 40'.

ANANPOUB, c. del Bednore, en el Ind., á 7 leg. S. de Bednore; lat. S. 15° 55', long. E. 72° 58'.

ANANTAPOURAM, c. del distr. de Wandicota, en el Ind., á 22 leg. N.-E. de Cuddapah; lat. N. 14° 41', long. E. 75° 41'.

ANANTASAGARUN, c. del Golconda, en el Ind., á 5 leg. N.-O. de Warengole.

ANANTASAPILLY, c. del Circar, en el Ind., á 7 leg. O. de Rajamundry.

ANANTOUR, c. del distr. de Barramaul, en el Ind., á 4 leg. N.-O. de Darempoury.

ANANTPOUR, c. del Mysore, en el Ind., á 48 leg. N.-N.-E. de Seringapatam; lat. N. 14° 15', long. E. 75° 45'.

ANANURI, c. y fuerte del distr. de Seristo, en Georgia, á 5 leg. N.-O. de Teflis.

ANAPA ó ANAPEA, c. fuerte de la Circasia, con un buen p. en una bahía del mar Negro, llamada Sundjik, que tiene 1 leg. de circuito, hace un com. muy activo. Los Rusos se apoderaron de ella en 1791; á 25 leg. E.-S.-E. de Teodosia; lat. N. 44° 40', long. E. 54° 45'.

ANAPAPOULY, c. de distr. de Coimbetour, en el Ind., á 7 leg. N.-O. de Daraperam.

ANARGHIA ó ANARGUILA, c. del Mingrelia, en As., á 1 leg. del mar y á 5 de Coztalis; lat. N. 42° 40', long. E. 59° 21'.

ANARODGURRA, c. de la isla de Ceylan, á 22 leg. N. de Candy.

ANA SANTA, 5 islas desiertas del océano Atl., cerca de la costa del Brasil; lat. S. 2° 50', long. O. 41° 19'. — Río de Buenos Ayres, en la Amér. mer., que muere en el Parana.

ANASTAMIA, c. marít. en la costa mer. de la isla de Nifon, en el Japon.

ANATAJAN ó ANATACAN, una de las islas Marianas; lat. N. 17° 20', long. E. 142° 25'.

ANATOLIA. V. *Natolia*.

ANATTOM, isla del océano Pacíf., la mas mer. de las Nuevas Hebridias; lat. N. 20° 5', long. E. 167° 40'.

ANAZEHS, Arabes errantes que corren en el desierto de Siria, desde Alepo hasta Bagdad, y saquean las caravanas.

ANBAR, c. del Irack Arabi, en la Turq. asiát., sobre el Eufrates; á 15 leg. O de Bagdad; lat. N. 35° 15', long. E. 40° 37'.

—C. de la prov. y á 55 leg. S.-S.-O. de Balk, en la Gr. Bukaria; lat. N. 56°, long. E. 61° 55'.

ANBORD, c. del Khorassan, en Persia, á 50 leg. N.-E. de Mesched.

ANCAM, peq. isla del océano Or., sit. en la costa de la China.

ANCAON, c. de Port., en la Beyra, á 2 leg. S.-E. de Coimbra.

ANCARANO, peq. c. de la delegacion de Ancona, sobre el Tronto, en los Est. Pontif., á 2 leg. E. de Ascoli.

ANCAYA, territ. de la costa or. de la isla de Madagascar, que le habitan los Bezouzones, y es montuoso, no produce mas que arroz en los fondos, y se cria en él mucho ganado vacuno, lanar y cabrio.

ANCE (Gr.), c. y bahía sobre la costa sept. de la Martinica. — (Peq.), otra en la costa sept. de la isla de Haiti.

ANCEAAS, v. de Port., prov. de Tras os Montes, á 4 leg. O. de la Torre de Moncorvo.

ANCEAON, v. de Port., prov. de Beyra, á 6 leg. S.-E. de Coimbra.

ANCENIS, peq. c. de Fr., en una situacion agradable, en la orilla derecha del Loira. Pob. 5,000 hab., á 8 leg. E. de Nantes; lat. N. 47° 28', long. O. 5° 25'.

ANCERVIL, v. de Fr., en el Mense, á 5 leg. S.-O. de Bar-le-duc.

ANCEY, v. de Fr., en la Costa de Oro, nombrada por sus vinos, á 4 leg. O. de Dijon.

ANCHUELO, v. de Esp., en la Alcarria, á 5 leg. y media de Madrid.

ANCHURAS, v. de Esp., prov. de Toledo, á 12 leg. de Talavera.

ANCIAOUS, c. de Port., en Tras os Montes, á 4 leg. O. de Torre de Moncorvo.

ANCIGNE, lng. de Fr., en Deux Sevres, á 4 leg. E. de Melle.

ANCINALE, peq. c. de la Calab. ulter., en Nápoles, á 5 leg. S.-E. de Singillace.

ANCISA DE MONCORVO, c. del gr. duc. de Toscana, á 5 leg. S.-E. de Florencia.

ANCKHOLTZ, peq. c. de la reg. y á 2 leg. N.-O. de Dantzick, en Prusia.

ANCLIN, c. de Natolia, en la Turq. as., á 2 leg. de Palatia.

ANCO, c. de la prov. de Huamanga, en el Perú, en un territ. fértil, pero infestado de reptiles y de tigres; lat. S. 13° 14', long. O. 55° 50'.

ANCOBER ó ANCOBRA, r. de la Costa de Or. en Afr., que riega un país de su nombre.

ANCON (el), c. marít. del Perú, á 8 leg. N. de Lima.

ANCONA, delegacion de los Est. pontif., formada de la ant. Marca de este nombre, que confina al N. con la delegacion de Urbino, al E. con el mar Adriát., al S. con la delegacion de Fermo, y al O. con el Apenino. En su territ. cortado de altas mont. y en parte cubierta de bosques, se coge trigo, vino, cañamo, frutas, etc. Pob. 148,000 bab.

ANCONA, ant. c. fuerte, cap. de la delegacion de su nombre, sit. en una lengua de tierra que se adelanta en el golfo de Venecia y entre dos colinas, en una de las cuales se halla una ciudadela muy fuerte, y sobre la otra, la catedral: su p. naturalmente bueno, fue consid. mejorado por el emperador Trajano, en cuyo honor se levantó, en el muelle Viejo, un arco de triunfo que se admira todavia, y posteriormente por el papa Benedicto XIV. Hácese en ella un com. muy activo. Pob. 50,000 hab.; á 47 leg. N.-E. de Roma; lat. N. 45° 57', long. E. 11° 15'. — R. de la parte mer. de la Abysinia, que muere en el Hanozo.

ANCORAYMES, c. de la prov. de Omasguas en el Perú, sit. en la ribera or. del lago de Titicaca, á 24 leg. N.-N.-O. de la Paz.

ANCOVE, distr. muy árido del centro de la isla de Madagascar. El com. de los esclavos se hace en ella de un modo escandaloso; los padres venden á sus hijos y vice versa. Su c. princip., llamada Tanane-Arivon, puede encerrar 25,000 almas.

ANGTOVILLE, 2 v. de Fr., una en la Mancha, otra en Calvados.

ANCY-LE-FRANC, peq. c. de Fr., en el Yonne, sobre el Armanzon; á 4 leg. S. E. de Tonneur. — *Ancy-le-Serveux*, está muy cerca de la primera.

ANDAGOLLO, c. de la prov. de Coquimbo, en el Brasil, con minas de oro.

ANDAHUAILAS, prov. del Perú, que linda al N. E. con las de Abanzay y de Aimaraez, al S.-E. con la de Lucanas, al O. con

la de Vilcas-Huaman, y al N. con los Andes. Tiene 24 leg. de largo y 15 de ancho; produce trigo, frutas, azúcar, etc. y su clima es frío. Pob. 12,000 almas. Su cap. Andahuailas está en los 15° 25' de lat. S., y los 75° 29' de long. O.

ANDALUCÍA, dáse este nombre á la parte merid. de Esp., que comprende los cuatro rei. de Sevilla, Granada, Jaen y Córdoba, aunque este último impropriamente. Divídese en alta y baja; tiene unas 100 l. de largo y 65 de ancho; confina al N. con la Extrem. y la Mancha por una cordillera de mont., llamadas Sierra Morena, al E. con el rei. de Murcia, al S. con el Mediter., al S.-O., con el Océano y el estrecho de Gibraltar, y al O. con Port. Sus r. princip. son el Guadalquivir y Guadiana, que la separan de Port. Es terreno muy feraz y abundante en trigo, cebada, legumbres, frutas, vinos exquisitos, algodón, azúcar, seda, aceite, miel, etc. Tiene minas de hierro, plata, plomo, cobre, azufre, etc. Cria caballos tan hermosos y finos como los Arabes, excelente ganado vacuno y lanar de la calidad llamada merinos. Pero á pesar de ser uno de los países mas ricos y fértiles del mundo, su pob., que se estima á 1,000,000 de almas, es en general pobre, porque la industria, que en tiempo de la dominacion de los Arabes estaba en el mayor grado de esplendor, en el día es ninguna.

ANDALUCÍA (Nueva). V. *Guyana*.

ANDALUZA, peq. p. de mar de la reg. de Argel, en Afr., á 5 leg. O. de Oran.

ANDAMAN ó **ANDAMANS**, nombre de 2 islas, sit. cerca de la costa or. de la bahía de Bengala, con clima bastante templado y suelo montuoso, es fért. y poblado de bosques. Los hab. van desnudos, arrastrando una existencia sujeta á todas las miserias, y especialmente á la hambre. Pob. 2,500 hab.; lat. N. 10° 52', long. E. 90°.

ANDAMAS, c. del Khusistan, en Persia, á 56 leg. O. de Ispahan.

ANDAME, v. de Fr., en el Ardeche, sit. en la confl. del Drome y del Ródano, á 1 leg. N. de Tournon.

ANDARAVIA, peq. isla del golfo Pérsico, en la costa del Farsistan; lat. N. 26° 49', long. E. 51° 45'.

ANDARAX, lug. de Esp., en el rei. y á 20 leg. de Granada.

ANDART, v. de Fr., en el Maine y Loira, á 2 leg. de Angers.

ANDAYA, v. de Fr., en los Bajos Pirineos, sobre el Bidasoa; com. de vinos, aguardientes muy estimados y anís, á 2 leg. de Sn. Juan de Luz y 2 de Irun.

ANDECHUD, c. de la prov. y á 25 leg. S.-O. de Balk, en As., sobre el Jihon.

ANDEER, c. del país de los Grisonces, en Suiza, á 5 leg. S.-O. de Tisis.

ANDEGAN, c. del Turkestan, en As., cap. del distr. de Ferganah, á 85 leg. N.-E. de Samarkanda; lat. N. 42° 18', long. E. 65° 5'.

ANDELFINGEN, v. y distr. del cant., y á 5 leg. N.-E. de Zurich, en Suiza.

ANDELLE, r. de Fr., que nace cerca de Forges, en el Sena Infer., y desagua en el Sena, á 4 leg. mas arriba de Ruan.

ANDELOT, peq. c. de Fr., en el Alto Marne, sobre el r. Rougon, á 5 leg. N.-E. de Chaumont.

ANDELYS (los), peq. c. de Fr., en el Eure, á 8 leg. S. de Ruan. Pob. 5,250 hab.; lat. N. 49° 15', long. O. 58'.

ANDENNE ó **ANDEN**, peq. c. de los Países Bajos, con fábr. de loza, á 3 leg. E. de Namur.

ANDEOL (Sn.), peq. c. de Fr., en el Ardeche, á 10 leg. de Privas. — Otra, á 4 leg. S.-O. de Leon, en el Ródano.

ANDEPALEAM, c. del Coimbetour, en el Ind., á 7 leg. N.-N.-O. de Daraporum.

ANDERAB ó **ANDERAD**, c. de la Gr. Bukaria, en As., al pie de los mont. que separan las Ind. y la Persia de esta prov., á 40 leg. S. de Balk; lat. N. 56° 5', long. E. 66° 15'.

ANDERASSA, r. de Abysinia, que se reúne con el Tocaie y da su nombre á un distr.

ANDERLECHT, peq. c. de los Países Bajos, á media leg. de Bruselas.

ANDERNACH, ant. c. de la reg. y á 3 leg. de Coblenza, en el rus., sobre el Rhin, con aguas miner.

ANDES (los) ó **CORDILLERAS**, cordillera inmensa de mont. de la Amér., y las mas elevadas del globo, despues de las del Tibet. Extiéndense desde el estrecho de Magallanes hasta el istmo de Daricn ó Panamá, atravesando este istmo y prolongándose con el nombre de Montañas Pedregosas (*Rocucky Mountain*), por en medio de la Amér. sept. hasta el mar Glacial. Así es que recorren ambas Américas en toda su long., del S al N., es decir, en una extension de unas 1700 leg. Las mas notables entre ellas son el Chimboraza, cuya altura es de 2,557 toesas sobre el nivel del mar; Antisana 2,991; el Cotapaxó 2,952; el Corazon 2,470; el Illiniza 2,717; el Cayembe Uren 5,050; el Capac Uren 5,050; el Capac Uxen 2,752; el Sangay 2,680, etc. Encierran estos mont. 26 volcanes; la mayor parte son fértiles en sus bases; en el centro estan pobladas de bosques, y las cimas cubiertas de nieves eternas.

ANDEVOURANTE, r. consid. de la isla de Madagascar, que atraviesa el país de los Betalimenes, cuya cap. está sit. en sus márgenes, y desagua en el mar en la costa or.

ANDEZEION ó **DEDERZEION**, c. de

la Galiticia, en el imp. de Aust., á 17 leg. S.-O. de Cracovia.

ANDIAN, c. de la Gr. Bukaria, sit. sobre el Vash, á 10 leg. S.-O. de Vasch Gerd.

ANDICOTTA, c. del Malabar, en el Ind., á 15 leg. S.-O. de Calicut; lat. N. 10° 54', long. E. 73° 44'.

ANDIGIARA, c. de la Gr. Bukaria, sobre un r. de su nombre, á 56 leg. E. de Termed.

ANDIJERO, c. del Farsistan, sit. sobre el golfo Pérsico; lat. N. 28° 28', long. E. 54° 47'.

ANDILLA, v. de Esp., en el rei. y á 10 leg. de Valencia.

ANDILLY, lug. de Fr., en el Sena y Oise, á 5 leg. N.-O. de Paris.

ANDIOL (Sn.), v. de Fr., en las Bocas del Ródano, á 5 leg. de Arles.

ANDLAU, v. de Fr., en el Bajo Rhin, sobre el r. de su nombre; á 5 leg. S. de Strasburgo.

ANDOAIN, v. de Esp., prov. de Guipúzcoa, á 2 leg. de Tolosa.

ANDOLTZHEIM, v. de Fr., en el Alto Rhin, á 1 leg. de Colmar.

ANDONY, r. del país de Calabar, en el Afr. occid., que desagua en el mar, en los 4° 50' de lat. N. — Peq. c. á la emb. de este r.

ANDORA, peq. c. del duc. de Génova, en Italia, á 1 leg. N.-E. de Oneglia.

ANDORNO, peq. c. del Piamonte, en los Est. Sardos, á 8 leg. N.-O. de Vercelli.

ANDORRA, lug. de Fr., en el Arriège. — Valle del territ. de Cataluña, en el obisp. de Urgel, cuyo prelado es su señor temporal y espiritual. Tiene unas 15 leg. de circunf., comprende 20 pueblos, entre ellos Andorra, que es la cap. Está enclavado dentro de 2 ramas de los Pirineos, entre Esp. y Fr. El emperador Ludovico Pio cedió la soberanía de este valle al ob. Sisebuto 1.º el año 819, y sus sucesores la han conservado manteniendo su independencia entre Esp. y Fr. — V. de Esp., en Aragon, á 12 leg. de Zaragoza.

ANBOUILLE, v. de Fr., en el Mayena; con minas de hierro, á 2 leg. N. de Laval.

ANDOVER, peq. c. de Ingl., en Hampshire, sobre el Aude, á 22 leg. O. de Londres. — Nombre de 4 distr. de los Est. Unid., uno en el Massachusetts, con molinos de papel y de pólvora, á 7 leg. N. de Boston; otro en el Nuevo Hampshire; otro en el Vermont, á 11 leg. N.-E. de Bennington; y el 4.º en el Nuevo Jersey, cerca del nacimiento del Pequett, á 2 leg. S.-O. de New own.

ANDUYAGO, c. de la prov. de Lima, en el Perú, á 11 leg. S.-E. de Jauja.

ANDRACIO ó ANDRACY, v. de la isla de Mallorca, que está bien edificada.

ANDRAIG, v. de Esp., casi al extremo O. de la isla de Mallorca.

ANDRANTSAIES, pueblo que habita en el inter. de la isla de Madagascar.

ANDRARUM, v. de Scania, en Suecia, que com. en alumbre.

ANDRASTADT ó SN. ANDRES, c. obisp. de la Baja Carinthia, en el imp. de Aust., sit. en el valle de Lavant; á 7 leg. N.-E. de Clagenfurt.

ANDRE ó ERDRÉ, r. navegable de Fr., que nace en Loroux, y desagua en el Loira, cerca de Nantes.

ANDREAS, fuerte de los Países Bajos, sit. en la confl. del Wahal con el Meuse, á 2 leg. N. de Bois-le-Duc.

ANDREASBERG ó MONTE DE SN. ANDRES, peq. c. del princ. de Grubenhagen, en Hanover, con minas de hierro, á 4 leg. S.-E. de Goslar.

ANDRENECH ó ANDRONA, c. del desierto de Siria, á 10 leg. S.-S.-E. de Alepo.

ANDREOSSY, peq. isla en la costa S.-O. de la Nueva Hol., sit. á la entrada del golfo Bonaparte.

ANDRES (Sn.), isla que forma el Danubio y tiene 7 leg. de largo y suelo muy fértil. — Peq. c. del Maine, en los Est. Unid., sobre la bahía de Passamaquoddy, á 72 leg. N.-E. de Portland. — Isla del golfo de Méjico, en el estrecho de Bahama; lat. N. 25° 50', long. O. 25° 2'. — V. de Fr., en los Bajos Alpes, á 5 leg. N. de Castellane. — Peq. c. del Princ. ulter., en Nápoles. — ó *Andren*, c. de Escocia, cap. de Fifeshire, actualmente bien decaída, con un p. y una univ., á 12 leg. N.-N.-E. de Edimburgo; lat. N. 56° 19', long. O. 5° 15'. — *de Cubzac*, v. de Fr., en el Gironda. — *de Erbetot*, v. de Fr., en Calvados. — *de la Marche*, nombre de 2 v. de Fr., una en el Maine y Loira, y otra en el Eure. — *de Rasans*, v. de Fr., en los Altos Alpes. — *de Sangonis*, peq. c. de Fr., en el Herault, que com. en higos, almendras, pasas y cardenillo. — *de Valborgne*, v. de Fr., en el Gard. — Grupo de islas del golfo de Venecia, al N. de Ragusa, de las cuales la principal encierra una c. de su nombre.

ANDRES ó ANDERES, c. de Natolia, en la Turq. asiát., en un terreno fértil, á 20 leg. de Angora.

ANDRESY, v. de Fr., en el Sena y Oise, á 1 leg. N. de Poissy.

ANDREW ó ANDRES, r. de la costa de Marfil, en Guinea, que desagua en el mar, en los 5° de lat. N.

ANDREWA ó ANDRES, lug. consid. de la Tart., en As., sit. entre los r. Sulak y Axai.

ANDREZE, v. de Fr., en el Maine y Loira, á 7 leg. S.-O. de Angers.

ANDRIA, c. obispal de la tierra de Bari, en Nápoles, á 2 leg. O.-S.-O. de Trani. —

C. del Daghestan, en As., á 35 leg. N.-O. de Derbend.

ANDRIAN, peq. distr. muy fértil, en la costa or. de la isla de Madagascar.

ANDRIC OA, peq. c., con un palacio, en la Galiteia, en el imp. de Aust.

ANDRINÓPOLI (la ant. *Ascadama*, llamada por los Arabes *Adranah* ó *Edrench*), cap. de la Romania, en la Turq. eur., edificada por Adriano y sit. en una deliciosa llanura, en las márgenes del r. navegable Marizza. Está cercada de murallas fortificadas con 12 torreones y una ciudadela, baños, jardines, mezquitas, un arsenal, etc. Sus edificios mas notables son el serrallo del Gr. Señor, y el bazar, llamado Ali Bajá. Hace un gr. com. de vinos y de otras producciones de su territ., y posee manif. consid. de sederías, cueros, tapicería, tintorerías, etc. Amuratas la tomó á los emperadores griegos en 1360, es resid. de un arzob. griego, y lo fue de los sultanes, hasta la toma de Constantinopla por Mahomet II, en 1455. Pobl. 100,000 almas, á 40 leg. N.-O. de Constantinopla; lat. N. 41° 40', long. E. 20° 10'.

ANDRONA, distr. del inter. de la isla de Madagascar, poblado de fugitivos de los estados vecinos, que forman una especie de república.

ANDRONIGA, c. de la isla de Chipre, á 5 leg. N. de Famagosta.

ANDROS, isla del archip. griego, una de las Cicladas, que abunda en trigo, vinos, cebada, naranjas, higos, limones, etc., y comercia en seda para tapices. Pobl. 10,000 hab. Su cap. Andros está sit. en la costa or.; lat. N. 37° 46', long. E. 22° 58'. — ó *del Espíritu Santo*, cadena de islas del grupo de las Bahamas.

ANDROSCOGGIN ó AMARISCOGGIN, r. del Maine, en los Est. Unid., que nace al N. del lago de Umbagog, y se reúne con el r. de Kennebeck, á 7 leg. del mar.

ANDROUBA, c. de la isla de Madagascar, cap. del país de Antsionacs.

ANDRUSA, c. de la Morea, en la Turq. eur., á 7 leg. N.-E. de Narneriso.

ANDUGAN, c. de la Gr. Bukaria, sobre el Sirr, á 20 leg. N.-N.-E. de Samarkanda.

ANDUJAR, c. de Esp., en el rei. y á 9 leg. O. de Jaen, cap. de part. de su nombre, sit. en la orilla derecha del Guadalquivir, que se pasa por un magnífico puente, tan antiguo y descuidado que una fuerte avenida que sobrevino en enero de 1825 socavó uno de los machones, que, desplomándose, rompió dos arcos, y en la falda mer. de Sierra Morena. Tiene en su término buenos pastos, y gr. cosechas de trigo, vino, miel, cera y aceite: de la mucha arcilla blanca que abunda en sus cercanías, se fabrican jarras ó alcazarras, que tanto se estiman en Esp.

para mantener fresca el agna en verano. Pobl. 10,285 hab.; lat. N. 58° 1', long. O. 5° 50'.

ANDUZE, c. de Fr., en el Gard, sobre el Gardon, con fáb. de ratinas, moletones, telas de lana, etc., á 9 leg. de Nismes; lat. N. 44° 4', long. O. 1° 59'.

ANEDOUR, c. de la prov. y á 7 leg. O. de Madura, en el Ind.

ANERI, c. de la isla de Nifon, en el Japon, á 56 leg. O. de Meaco.

ANET, v. de Fr., en el Eure y Loira, á 3 leg. N. de Drenx. — Otra del cant. y á 6 leg. N.-O. de Berna, en Suiza.

ANFANT, c. de Persia, á 10 leg. N.-O. de Zareng.

ANFE ó ANAFEE, c. del imp. de Mar., á 7 leg. S.-O. de Almanzor.

ANFELDEN, v. de Bav., á 4 leg. N. de Anspach.

ANGACHAPPAURAM ó ANPRYPAN, c. del Malabar, en el Ind., con un fuerte.

ANGAD, distrit. inculto sit. en el extremo or. de la reg. de Argel, y á los límites del imp. de Mar.

ANGAMALY, c. de Cochín, en el Ind., á 12 leg. E. de Cranganore.

ANGANTOLE, c. de la isla de Ceylan, á 8 leg. S.-E. de Colombo.

ANGAR, isla desierta del golfo Pérsico, donde se ven las ruinas de una c. consid.

ANGARA, r. de la Rus. asiát., que sale del lago Baikal, pasa por Irkoutsk, y toma el nombre de Tomngouska. — C. del Thibet, á 7 leg. N.-O. de Dharmasaleh.

ANGARAES ó ANGARAER, prov. del Perú, que linda por N. con la de Jauja, por O. con los Andes, y por E. con la prov. de Huanta. Tiene 50 leg. de largo de E. á O., y 15 de ancho. Es fértil en granos y frutas, mantiene numerosos rebaños, y tiene por cap. á Guancavelica.

ANGAREJA, la mayor de las islas Comores.

ANGARI, lug. y distr. de Abysinia, sobre un r. de su nombre, que desagua en el Tazaze.

ANGASA, isla del mar de las Ind., al E. de la de Madagascar; lat. S. 17°, long. E. 55° 45'.

ANGEAC, v. de Fr., en el Charenta, á 5 leg. S.-O. de Cognac.

ANGEDEVA, isla del mar de las Ind., en la costa del Canara, que encierra una c. y un fuerte, á 18 leg. S. de Goa; lat. N. 14° 44', long. E. 71° 55'.

ANGEL, v. de Fr., en el Correze, á 2 leg. O. de Ussel.

ANGELANA, c. de la prov. de Irak, en Persia, á 8 leg. N. de Koum.

ANGELN, distr. sobre la costa or. del duc. de Sleswick, en Dinam. Su terreno es en general fértil, y tiene 6 leg. de largo y

otras tantas de ancho. Sus habitantes, habiendo en el siglo vido á socorrer á los Bretones contra los Pictos, se cree que dieron el nombre á la Ingl.

ANGELNIMI, c. de la Finlandia, en Rus., á 7 leg. S.-E. de Abo.

ANGELO (Sn.), nombre de 5 c. de Italia, una en la Capitaunata, en Nápoles; otra en el Milanesado, en el rei. Lomb. Ven.; otra en el Abruzzo ulter., en Nápoles; otra en el Princ. ulter., en Nápoles, y la 5ª en la delegacion y á 4 leg. S.-O. de Urbino, en los Est. Pontif., sobre el Metra.

ANGEN, peq. c. de la Baja Aust., á 10 leg. N.-E. de Viena.

ANGENILLA, peq. isla del mar de las Ind., á la entrada del estrecho de la Sonda; lat. S. 5° 48', long. E. 104° 15'.

ANGENNES, lug. de Fr., en el Eure y Loira, á 5 leg. O. de Chateaufeuf.

ANGER, v. del circ. y á 5 leg. N.-E. de Gratz, en Styria.—Otra de la Baja Aust., sobre el Morawa, á 5 leg. S. de Sn. Pelten.

ANGERBOURG, c. de la reg. de Gumbiennen, en Prusia, cap. de circ., con fáb. de lencería, á 20 leg. S.-E. de Königsberg.

ANGERMANN - AA ó ANGERMANN - ELF, r. de Suecia, que desagna en el golfo de Bothnia, cerca de Hernosand; lat. N. 62° 38'.

ANGERMANNLAND ó ANGERMANIA, prov. de Suecia, que linda al N. con la Laponia y la Bothnia, al E. con el golfo de Bothnia y el Medelpad, y al O. con el Jamtland. Su largo es de 60 leg. y su ancho de 40. Está cubierta de bosques y de mont., que encierran gr. riquezas miner. En los valles se coge cebada, avena, lino y legumbres; hay tambien en ellos pastos pingues; la cap. de la prov. es Hernosand.

ANGERMUHE, c. de la Baja Aust., sit. en el barrio mas arriba del bosque de Viena, y cerca de la March.

ANGERMUND, peq. c. de la reg. y á 8 leg. N. de Dusseldorf, en Prusia.—Otra en la Curlandia, en Rus., á 25 leg. O. de Mittau.—Otra en la reg. y á 12 leg. S.-O. de Stettin, en Prusia, sobre el Walse.

ANGEROOT, c. de la reg. y á 4 leg. S.-E. de Dusseldorf, en Prusia.

ANGERN, lindo lug. de la reg. de Magdebourg, en Prusia.

ANGERS, c. de Fr., en el Maine y Loira, sit. en un llano un poco mas abajo de la confl. del Mayena con el Sarthe; cap. de prefect.; en general bien edificada, con silla obisp., 2 teatros, fáb. de lencería, lonas, telas de lana y de algodón, curtidos y lavaderos para lienzos y cera; y su com. es muy florido. Pob. 55,000 hab., á 86 leg. y media S.-O. de Paris; lat. N. 47° 28', long. O. 2° 55'.

ANGERVILLE, peq. c. de Fr., en el Sena y Oise, á 5 leg. S. de Etampes. — *el*

Martel, otra en el depart. del Sena Infer.

ANGEST SOBRE SOMME, v. de Fr., en el Somme, cerca de Picquigny, con fáb. de medias.

ANGEWIL, c. del Concan, en el Ind., á 54 leg. S. de Bombay; lat. N. 17° 54', long. E. 70° 50'.

ANGHIERA, peq. c. del gob. y á 12 leg. N.-O. de Milan, en el rei. Lomb. Ven., á la salida del Tesino del lago Mayor.

ANGINI, c. del rei. de Bornon, en Afr.

ANGIRA, c. de Persia, á 20 leg. O. de Schiras.

ANGISTOLA, r. de Nápoles, que nace en la Calab. ulter., y desagua en el golfo de Eufemia; lat. N. 38° 47', long. E. 14° 5'.

ANGISTRI, isla del golfo de Egina, en Grecia; lat. N. 41°, long. E. 22°.

ANGLADE, v. de Fr., en el Gironde, á 7 leg. N. de Burdeos.

ANGLARS, nombre de 2 v. de Fr., en el Cantal.

ANGLE, v. de Fr., en el Viena, á 3 leg. E.-S.-E. de Potiers.

ANGLES, nombre de 2 v. de Fr., una en el Herault, y otra en el Tarn.—V. de Esp., prov. de Cataluña, á 4 leg. de Gerona.

ANGLESEY, isla y cond. del N. del princ. de Gales, en el mar de Irl., que la separa de la Ingl. el estrecho de Menai, y cuyo clima es templado, pero sujeto á nieblas que causan calenturas intermitentes. Es fértil en granos, y se crían en ella numerosos rebaños. Encierra minas de cobre, plomo, carbon de tierra, etc., y canteras de marmol. Pob. 57,000 hab.

ANGLESOLA, v. de Cataluña, en Esp., á 4 leg. N.-O. de Cervera.

ANGLESQUEVILLE, v. de Fr., en el Sena Infer., á 6 leg. S.-O. de Dieppe.

ANGLET, v. de Fr., en los Bajos Pirineos, á 1 leg. N.-E. de Bayona.

ANGLONA, v. de la Basilicata, en Nápoles, sobre el golfo de Tarento, á 15 leg. de Tirsi.

ANGLURE, v. de Fr., en el Marne, sobre el Aube, á 15 leg. S.-O. de Châlons.

ANGOLA ó N'GOLA, peq. rei. del Afr. occid., sit. inmediatamente al S. del Congo. Dáse el nombre de Costa de Angola al terrít. que se extiende del cabo Lopez-Gonzalvo hasta Sn. Felipe de Benguela, es decir desde el paralelo 1° hasta el 12° de lat. S. El terreno es muy fértil, y produce maiz, patatas dulces, azúcar, dátiles, naranjas, batatas, etc. Encierra minas de hierro y de sal, y tiene por cap. á Sn. Pablo de Loanda.

ANGONI, c. de la isla de Chipre, sit. en el llano de Masurca.

ANGORA, ANKARIAH ó ANKERIAH (la ant. *Ancyra*), c. consid. de la Natolia, ventajosamente sit. en una eminencia, y sobre el arroyo de Tabana, rodeada de mont.

y defendida por una ciudadela; con calles anchas y limpias, y casas bien edificadas; tiene muchas mezquitas y 7 iglesias armenias, fáb. de chales, camelotes y sederías, y hace un gr. com. de pelo de cabra, llamado de Angora. Pob. 25,000 hab., á 90 leg. E.-S.-E. de Constantinopla; lat. N. 39° 31', long. E. 50°, 58'.

ANGOSTO, p. del estrecho de Magallanes, á 5 leg. del cabo de Ilfonso.

ANGOSTURA, c. de la prov. de Cartagena, en Colombia, sobre el r. de la Magdalena; á 57 leg. N. de Santa Fé de Bogotá.

ANGOT, prov. de la Abysinia, en Afr., sit. al E. del Anhara y del Begember, sujeta á los Gallas.

ANGOÜ, prov. del Congo, en la Africa occid., en la márgen sept. del Zaira, cuya cap. es Romargor.

ANGOULE, r. de Siria, que desagua en el lago de Antioquia.

ANGOUMOIS, ant. prov. de Fr., que ahora forma una gr. parte del depart. del Charenta.

ANGOUTCHU, c. del Thibet, en el Ind., á 5 leg. S. de Hermasaleh.

ANGOXÁ ó ANGOS, pais del Afr. mer., sobre la costa de Mozambique, de donde se saca oro, marfil, etc.

ANGOY ó N'GOYO, peq. rei. depend. del Loango, en el Afr. occid., á la emb. del Zaire; poblado de bosques y cuyo clima es insalubre.

ANGRA, c. consid. de la isla de Tercera, cap. de las Azores; con silla obisp. y un buen p. defendido por 2 cast.; lat. N. 38° 29', long. O. 27° 52'. — *de los Reyes*, c. de la prov. de Rio Janeiro, en el Brasil, sobre una peq. bahía de su nombre; lat. S. 23°, long. O. 27° 52'.

ANGRAB, r. de Abysinia, que desagua en el Tacane.

ANGRIE, v. de Fr., en el Maine y Loira, á 5 leg. O. de Angers.

ANGSTON, c. del Thibet, en el Ind.; lat. N. 51° 48', long. E. 79°.

ANGUEAH, distr. de Abysinia, que riega un r. consid. de su nombre, que desagua en el Tacane, á 17 leg. E. de Axum.

ANGUIANO, v. de Esp., prov. y á 18 leg. de Burgos.

ANGUILLA, una de las islas Antillas, que tiene 12 leg. cuadradas de superf. y una pob. de 4,000 hab. El clima es sano, y el terreno dá azúcar, tabaco, etc., y mantiene ganados, á 20 leg. N. de la isla de Sn. Cristobal; lat. N. 18° 12', long. O. 65° 53'. — Cabo en la costa occid. de la isla de Terra Nova; lat. N. 47° 55', long. O. 61° 42'.

ANGUILLARA, peq. c. de los Est. Pontif., á 6 leg. N.-O. de Roma. — Otra del rei. Lomb. Ven., sobre el Adige, en la prov. y á 3 leg. N.-N.-E. de Rovigo.

ANGUIOSAR, valle de la jur. de la v. de Elgueta, en Esp., prov. de Guipúzcoa, famoso por un roble de desmesurada corpulencia cerca de la Basílica, en el hueco de cuyo tronco caben cómodamente 12 personas sentadas al rededor de una mesa de piedra que hay en medio.

ANGUIS, v. de Esp., prov. de Burgos, á 4 leg. de Aranda.

ANGUITA, v. de Esp., prov. y á 11 leg. de Burgos.

ANGULEMA, ant. c. de Fr., sit. en la cima de una mont., á cuyo pie corre el Charenta; cap. de prefect. del depart. del Charenta. Tiene fáb. de paños, loza, utensilios de cobre, papel renombrado, aguardientes, una fundicion de cañones, y hace un gr. com. de especias, vinos, aguardiente, etc., á 119 leg. S.-O. de Paris; lat. N. 45° 59', long. O. 2° 11'.

ANGULO, valle de Esp., en la prov. de Santander.

ANGULTY, c. del Mysore, en el Ind., á 12 leg. de Sera.

ANGUNZIANA, v. de Esp., prov. de Burgos, á 5 leg. N. de Sto. Domingo de la Calzada.

ANGUS. V. *Forsar*.

ANGUSTRINA, v. de Fr., en los Pirineos Or., á 9 leg. O.-S.-O. de Prades.

ANGY, lug. de Fr., en el Oise, á 5 leg. S.-O. de Beauvais.

ANHALT, princ. de Alem., confinante al N. y E. con las prov. prusianas de Brandenburgo y de Sajonia, al S. con la Misnia, en Sajonia, al S.-O. con la prov. prusiana de Sajonia, y al N.-O. con la misma prov. y el duc. de Brunswick. Encierra 91 leg. cuad. de superf., y una pob. de 117,000 almas. Bañaua el Elba, el Saale, el Muhle, el Nethe y el Rosslan; produce todas las plantas cereales, y se encuentran en él diferentes miner. Se divide actualmente este princ. entre las 5 casas de Bernbourg, Dessau y de Koethen.

ANHOLT, peq. isla del Categat, en Dinam., á 3 leg. de la costa de Jutland, con un faro; lat. N. 56° 44', long. E. 9° 20'.

ANIANE ó SAN BENITO DE ANIANE, peq. c. de Fr., en el Herault, á 6 leg. O. de Mompeller.

ANICUL, c. del Misore, en el Ind., á 6 leg. de Bangalore.

ANIKAN, c. en de Costa de Oro, en Afr.; con factorias inglesa y holandesa. — Una de las islas Malouinas.

ANIMALLY ó ANIMALAYA, c. del Ind., á 6 leg. S. de Coimbetour, en la márgen occid. del Alima; lat. N. 10° 41', long. E. 77° 57'.

ANINON, lug. de Esp., prov. de Aragon, á 2 leg. de Calatayud. Pob. 1,446 hab.

ANINSK, lug. del gob. de Perm., en la Rus. eur., con una mina de cobre.

ANIO. V. *Año*.

ANIOCA, c. de la Calab. nltter., en Nápoles, á 4 leg. S. de Nicotera.

ANISA, c. de Arabia, á 82 leg. N.-O. de Jamana.

ANISI-LE-CHATEAU, v. de Fr., en el Aisne, á 15 leg. S.-O. de Laon.

ANJAR, c. de Siria, sit. entre Alepo y Alejandria.

ANJENGO ó AJINGA, c. fuerte del Travancore, en el Ind., á la emb. de un r. consid., á 16 leg. N.-O. de Travancore; lat. N. 8° 59', long. E. 74° 51'.

ANJIER, lug. y puesto militar, en la costa sept. de la isla de Java, sobre una bahía, á 45 leg. O. de Batavia.

ANJOING, lug. de Fr., en el Loiray Cher, á 5 leg. S. de Romorantin.

ANJOU, v. de Fr., en el Isere, contigua á una mont., á 4 leg. S.-E. de Viena.

ANJOU, ant. prov. de Fr., que ahora forma los depart. del Sarthe, y del Maine y Loira.

ANJOVAN, una de las islas Comorres, en el canal de Mozambique, que tiene 55 leg. de circunf.; es muy fértil y abunda en frutas excelentes, y sobre todo en nuez de coco. Pob. 50,000 hab.; lat. S. 12° 15'.

ANKERTON, c. de la Tart. indep., á 10 leg. S.-O. de Oramsdu.

ANKLAM, c. de la reg. de Stettin, en Prusia; cap. de circ., con fáb. de paños, lienzos, medias, cueros, etc., á 1 leg. O. de Frische-Haff.

ANKOBER, c. de Abysinia, cap. de la prov. de Efat, resid. de un príncipe indep.

ANKUM, v. del princ. de Osnabruck, en Hanover.

ANLESI, lug. de Fr., en el Nievre, á 6 leg. E. de Nevers.

ANMANTAGOU DY, cap. del Marawar, en el Ind., á 25 leg. S. de Tanjore.

ANNA ó ANNOU, c. de la Turq. asiát., en Siria, en la márgen or. del Eufrates, en el gob. y á 51 leg. N.-O. de Bagdad. Pob. 3,000 hab. — V. de Esp., prov. de Valencia, á 2 leg. de Sn. Felipe.

ANNABERG, peq. c. del Erzebirge, en Sajonia; cap. de circ., con fáb. de encajes, cintas, etc. Pob. 4,500 hab.; á 15 leg. S.-O. de Dresde. — Peq. c. de la reg. de Mersebourg, en Prusia, en una isla que forman el Neve-Graben y el Elster-Negro, á 18 leg. N.-N.-O. de Dresde.

ANNA-GOUMBA, c. del Thibet, en el Ind., á 2 leg. S. de Painon-Jeung.

ANNAGOUNDY. V. *Bisnagar*.

ANNAMABOE ó ANAMABOU, c. de la Costa de Oro, en Afr., con un fuerte pert. á los Ingleses.

ANNAMOUKA ó ROTTERDAM, una

de las islas de los Amigos; lat. S. 20° 15', long. O. 176° 51'.

ANNAND, c. marít. de Escocia, en Dumfries, sobre el Annan, que desagua en el estrecho de Solway; con un buen p. y fáb. de algodón, á 22 leg. S. de Edimburgo.

ANNANDALE, distr. del cond. de Dumfries, en la Escocia.

ANNAPOL, peq. c. del gob. de Volhynia, en la Rus. eur., en el circ. de Ostrog.

ANNAPOLIS, c. de los Est. Unid., cap. del Maryland, sit. á la emb. del Seven, en la bahía de Chesapeak; edificada con regularidad, y con muchos edificios notables, á 12 leg. S. de Baltimore; lat. N. 59° 2', long. O. 79°.

ANNAPOLIS, r. de la Nueva Escocia, que riega el cond. de su nombre.

ANNAPOLIS-REAL, c. de la Amér. sept., cap. de la Nueva Escocia, sit. sobre el Annapolis, y en la orilla mer. de la bahía de Fundy. Esta bien edificada, y tiene uno de los mejores p. de la Amér. sept., pero la entrada es difícil y peligrosa; lat. N. 44° 49', long. O. 67° 42'.

ANNEBAUT, lug. de Fr., en el Eure, á 2 leg. S. de Pont-Audemer.

ANNECY, c. de Saboya, deliciosamente sit. sobre el Sier, en la orilla del lago de Annecy, que tiene 4 leg. de largo y 1 de ancho. Tiene esta c. fáb. de papel, de curtidos, de medias, caldererías, y comercia en seda, etc., á 20 leg. N. de Chambery; lat. N. 45° 56', long. E. 5° 54'.

ANNEULIN, v. de Fr., en el Norte, á 5 leg. S.-O. de Lila.

ANNEVILLE SOBRESENA, lug. de Fr., en el Sena Infer., á 5 leg. de Ruan.

ANNOBIN, peq. isla en la costa del Congo, en el Afr. occid., donde se crían numerosos rebaños; lat. S. 1° 52', long. E. 5° 5'.

ANNONAY, c. de Fr., en el Ardeche, que hace un gr. com. en especias, y posee fáb. de ratinas, quincalla, cintas, curtidos, gamuzas, etc.; pero es sobre todo nombrada por sus tintes y molinos de papel. Tiene 6,000 hab.; á 6 leg. N.-E. de Tournon; lat. N. 45° 25', long. E. 2° 22'.

ANNONE, peq. c. del Piamonte, cerca del Tanaro, á 2 leg. E. de Asti.

ANNOT, peq. c. de Fr., en los Bajos Alpes, sobre el Vaire, á 8 l. N. de Castellane.

ANNOT, r. de la Jamaica, que desagua en el mar, y forma en su emb. una bahía, á la que da su nombre.

ANNOUNAH, c. de la prov. y á 11 leg. E. de Constantina, en la reg. de Argel, en Afr.

ANOETA, v. de Esp., prov. de Guipúzcoa, á 1/2 leg. de Tolosa.

ANONTPOUR, peq. c. del Bednore, en el Ind.; lat. N. 14°, long. E. 75°.

ANOUPHER (es decir *ciudad incomparable*), c. del Delhi, en el Ind., que comercia

en algodón, añil, etc.; lat. N. 28° 21', long. E. 75° 48'.

ANOURAMA, r. del Brasil, que muere en el de las Amazonas.

ANPAJA, p. c. del Princ. ulter., en Nápoles.

ANSE, peq. c. de Fr., en el Ródano, sobre el Asergues, á 4 leg. N. de Lyon. — *la Peq.*, v. de la isla de Sto. Domingo, á 5 leg. S. del cabo.

ANSEDONIA, c. de la prov. de Siéna, en Toscana, á la emb. del Pessia, en el mar, donde forma una peq. bahía.

ANSERNA (Santa Ana de), c. de la prov. y á 17 leg. N.-E. de Popayan, en Colombia.

ANSG, c. de la Turq. asiát., en el gob. y á 22 leg. N.-N.-E. de Diarbekir.

ANSICO, rei. de Afr., bajo la línea. Produce dos especies de árboles de los cuales los hab. hacen un unguento con que se untan muy bien para conservar la salud. Son antropófagos; adoran el sol, la luna y varios idolos. Su rey se llama el *gr. Macoco*, y se tiene por el monarca mas poderoso de toda el Afr.

ANSÓ, v. ant. de Esp., en Aragon, y cap. del valle de su nombre, rodeado de sierras elevadas de los Pirineos, entre la Esp. y la Fr., á 10 leg. N.-O. de Jaca. Pob. 1,400 hab.

ANSON, cond. del inter. de la Carolina sept., en los Est. Unid.

ANSPACH ó ANSBACH, c. de Bav., cap. del circ. de Rezat, sit. sobre el Bajo Rezat, en un valle delicioso, con fáb. de lanas, cotonías, medias, lencería, naipes, tabaco, loza, minas de plomo, etc.; á 4 leg. S.-O. de Nuremberg; lat. N. 49° 20', long. E. 8° 15'. — Lug. de Fr., en el Alto Rhin.

ANSTRUTTER (el Or. y el Occid.), 2 c. de Escocia, en Fifeshire, enfrente una de otra, sobre el estrecho de Forth; el p. de la primera pasa por el mejor de la costa del Fifeshire, á 9 leg. N.-E. de Edimburgo; lat. N. 56° 12', long. O. 5° 9'.

ANTA, ANTI ó HANTA, peq. rei. de Afr., en la Costa de Oro, entre los r. Ancobra y Sucondée, que tiene por cap. á Tokokary.

ANTA DE TERA, v. de Esp., prov. y á 15 leg. de Zamora. — *de Rio Conchos*, v. de Esp., prov. de Valladolid, á 2 leg. E. de la Puebla de Sanabria.

ANTAB, c. de Siria, en el gob. y á 27 leg. N.-E. de Alepo.

ANTADOR, peq. c. de la Morea, sobre la costa del golfo de Negroponto.

ANTAKIEH. V. *Antioquia*.

ANTALO ó ANTALON, c. consid. de la Abysinia, cap. de la prov. de Euderta, sit. cerca de una mont. Pob. 10,000 hab.

ANTANDRO, c. de Natolia, en la Turq.

asiát., sobre el golfo y á 5 leg. S. de Adramiti.

ANTAPA, c. de Siria, cerea de Alepo.

ANTARALIK-FIORD, bahía de la costa occid. de la Groenlandia; lat. N. 64° 40', long. O. 52° 10'.

ANTE, peq. r. de Fr., en Calvados, que muere en el Dive.

ANTEGNUTO, peq. c. del rei. Lomb. Ven., en la prov. y á 2 leg. O.-N.-O. de Brescia.

ANTELOLANOS (los), tribu que habita la costa or. de la isla de Madagascar.

ANTENSA, v. de Esp., prov. de Aragon, á 1/2 leg. de Benavarre.

ANTEQUERA, c. de Esp., en la prov. y á 15 leg. de Granada, cabeza del part. de su nombre. La poblacion se divide en dos: la *alta*, que está en una eminencia, y tenia un castillo muy fuerte, y la *baja* en un terreno llano y muy fértil, junto á una espaciosa vega que abunda de seda, aceite, vino, frutas, cáñamo, lino y legumbres. Tiene en sus cercanías canteras de yeso y una laguna de sal de 1 1/2 leg. de largo y de ancho. Pob. 4,868 hab.; lat. N. 57° 2', long. O. 6° 50'. — V. *Oajaca*.

ANTER, c. del Irak-Arabi, en la Turq. asiát., á 5 leg. S.-S.-O. de Korna.

ANTEUIL, v. de Fr., en la Costa de Oro, á 5 leg. N.-O. de Beaune.

ANTEZANA, v. de Esp., prov. de Alava, á 1 leg. de Badayoz.

ANTHEME (Sn.), v. de Fr., en Puy-de-Dome, á 5 leg. S.-E. de Ambert.

ANTHON, v. de Fr., en el Isere, á 5 leg. E. de Lyon.

ANTIBO, ant. c. de Fr., en el Var, mal edificada, pero bien fortificada; con com. de aceites, anchobas, atunes, etc. Poblac. 5,155 hab., á 5 leg. E.-S.-E. de Grasse; lat. N. 45° 34', long. E. 4° 45'.

ANTICOLI, v. de los Est. pontif., á 7 leg. de Roma.

ANTICOSTI ó la ASUNCION, isla desierta de la Amér. sept., sit. á la emb. del golfo de Sn. Lorenzo, que tiene 40 leg. de largo y 10 de ancho.

ANTIELAN, r. del Maryland, en los Est. Unid., que desagua en el Potomaco, cerca de Shrapshbourg.

ANTIGNANA, v. de Istria, en el rei. de Ilyria, á 1 leg. N.-N.-E. de Pedena.

ANTIGNE, v. de Fr., en Deux-Sevres, á 3 leg. N. de Fontenay el Conde.

ANTIGOA; una de las islas Antillas, pert. á la Ingl.; sit. entre la Barbada, la Guadalupe y Sn. Cristobal, que tiene por cap. á Sn. Juan; su suelo es naturalmente fértil, pero muy escaso de agua. Pob. 41,000 hab.; lat. de la cap. 17° 4', long. O. 64° 15'.

ANTIGUEDAD, v. de Esp., prov. y á 4 leg. de Placencia. Pob. 1,066 hab.

ANTILIBAN, mont. de Siria, habitadas por los Drusos, y separadas del Libano por un valle fértil.

ANTILLAS (las), archip. de islas de la Amér. sept., impropriadamente llamadas *Indias occid.*, que se hallan á la entrada del golfo de Méjico, desde los 10° y 5', á los 27° 50' de lat. N., entre los 61° 55', y 87° 18' long. O., y se extienden en forma de media luna, desde la costa de la Florida al golfo de Maracaibo. Dividense en gr. y peq. Antillas. Las gr. son: Cuba, Sto. Domingo, (Haiti), Puerto Rico y la Jamaica; y las peq. se subdividen en Antillas á Barlovento, y á sotavento. Las 1^{as} son: la barbada, Antigoa, San Cristobal, Nevis, Monserrate, la Barboude, la Anguila, las Virgenes, Su. Vicente, la Dominica, la Granada, la Trinidad, Sta. Lucia, Maria-Galanda, Sn. Bartolomé, Tabago, la Guadalupe, la Martinica, Sn. Enstaquio, Saba, Sn. Martin, Sta. Cruz, Sto. Thomas, y Sn. Juan; y las de Sotavento son: la Margarita, Curazao y Bonnaire. V. estas palabras.

ANTILLON, lug. de Esp., en Aragon, á 5 leg. de Zaragoza.

ANTIMILO, peq. isla del Archipiélago, á 2 leg. N.-E. de Milo.

ANTIMUCUY, lago del Brasil, en la prov. de Bahía.

ANTIN, v. de Fr., en los Altos Pirineos, sobre el Boner, á 5 leg. E. de Tarbes.

ANTINA, c. del Abruzo ult., en Nápoles, á 8 leg. S. de Aquila.

ANTIOCHETTA, c. de la Caramania, en la Turq. asiát., enfrente de la isla de Chipre; lat. N. 36° 28', long. E. 50° 25'.

ANTIOCO, peq. isla del Mediter., en la costa S.-O. de la isla de Cerdeña.

ANTIOQUIA, ant. y célebre c. de Siria, en el gob. y á 20 leg. de Alepo, sobre el Orontes; fundada por Seleuco-Nicanor, 500 años antes de la venida de J.-C., que en el día solo ofrece ruinas. Es patria de Sn. Juan Crisóstomo, y dista 7 leg. N. del Mediter. Pob. 10,000 hab.; lat. N. 56° 19', long. E. 54° 18'.—Lago del gob. de Alepo, al E.-N.-E. de Antioquia.

ANTIOQUIA, prov. de Colombia, en la Amér. mer., que linda con las prov. de Cartagena, Choco, Sta. Fé y Popayan, y disfruta de clima templado. Aunque montuosa, es fértil y encierra minas de plata; siendo su cap. Sta. Fé.

ANTIPAROS, peq. isla del archip. griego, sit. enfrente de Paros, donde se coge vino, algodón, etc., y hay una gruta cél., llena de estaláctitas; lat. N. 57° 3', long. E. 25° 17'.

ANTIPINO, c. del gob. y á 56 leg. S. de Saratov, en la Rus. eur. sobre el Volga.

ANTISANPA, volcan de los Andes, en

la prov. de Quito, en Colombia, que está 19,150 pies sobre el nivel del mar.—Lug. de los Andes, en la prov. de Quito, que edificado á 5,800 pies sobre la llanura vecina, y á 13,500 sobre el mar, es el parage mas elevado del globo habitado.

ANTITÁURUS, mont. de la Turq. asiát., que son una continuacion del mont. Tauro, y se extienden hasta las orillas de Eufrates.

ANTIVARI, c. fuerte de la Albania, en la Turq. eur., sobre el golfo de Venecia; resid. de un arzobispo griego, á 5 leg. N. de Dulcigno; lat. N. 42° 25', long. E. 16° 15'.

ANTOING, v. de los Países Bajos, á 2 leg. S.-E. de Tournay.

ANTONEV, c. del gob. de Minsk, en Rus., á 5 leg. S.-S.-E. de Mozyr.

ANTONGIL, bahía de la costa or. de la isla de Madagasear, una de las mas seguras y consid. que se conocen; lat. S. 15° 57', long. E. 48° 5'.

ANTONINO (Sn.), peq. c. de Fr., en el Tarn y Garona; con fáb. de telas, papel, etc., á 7 leg. de Montauban.

ANTONIO (Sn.), peq. c. de Fr., en el Isere, á 2 leg. N.-O. de Sn. Marcelino.—V. del Bajo Canadá, sobre el Richilieu, á 9 leg. N.-E. de Montreal.—Otra, sobre el lago de Sn. Pedro, á 21 leg. N.-E. de Montreal.—Isla de Afr., la mas sept. y occid. de las islas del cabo Verde, con buen fondeadero. Está cubierta de elevadas mont. fecundizada por numerosos arroyos, y produce añil, frutas y maderas. Pob. 4,000 hab.—Establec. de la costa de Oro, fundado por los Portugueses, del que se apoderaron los Holandeses; á 8 leg. E. de Apolonia.

ANTONIO (Sn.), c. de Méjico, en el camino de Orizaba á Oajaca.—C. de Méjico, cap. de la prov. de Tejas, sit. cerca del nacimiento de un r. de su nombre. Pob. 2,000 almas; lat. N. 29° 50', long. O. 105° 25'.—*de la Florida*, c. de la prov. de Maule, en Chile; lat. S. 50° 20'.—V. de la isla y á 5 leg. N.-O. de Iviza, sobre el Mediter.—*de Bejar*, v. del Nuevo Méjico, á 190 leg. de Sta. Fé.—*de Síneca*, c. de Méjico, sobre el Brauo, á 65 leg. de Sta. Fé.—P. de la parte N.-E. de la Jamaica, uno de los mas seguros de la isla, que está defendido por un fuerte.

ANTONY, lug. de Fr. en el Sena, á 5 leg. de Paris.

ANTOÑANA, v. de Esp., prov. de Alava, al N. del r. Ega.

ANTOURA, peq. c. de Siria, con un hospicio de Lazaristas para los viajeros, á 12 leg. S.-E. de Tripoli.

ANTRAIQUES, peq. c. de Fr., en el Ardeche, á 4 leg. O. de Privas.

ANTRAIN, peq. c. de Fr., en el Ille y Vilaine, sobre el Coesnon, á 20 leg. N. de

Rennes. — V. de dicho rei., en el depart. del Nievre.

ANTRIM, cond. de la prov. de Ulster, en Irl., que confina al N. y E. con el mar, al S. con el cond. de Down, y al O. con los de Londonderry y de Tyrone. Es en general fértil, su princip. r. es el Ban, y hay en él fábr. de lencería. Pob. 224,000 hab. — Su cap. es una c. comerc., sit. en el extremo sept. del Lough-Neagh. Pob. 2,183 hab., á 35 leg. N. de Dublin; lat. N. 54° 45', long. O. 8° 51'.

ANTRODUCO, v. del Abruzo ulter., en Nápoles, sobre el Velino, entre Aquilay Rieti.

ANTROLOGO, c. de la Basilicata, en Nápoles; á 4 leg. N.-E. de Venosa.

ANTRONA, c. del rei. Lomb. Ven., en el Milanesado, sobre el Orcesca.

ANTROPOLI, c. y p. de la isla de Candia, sit. sobre el r. de Naporal.

ANTROS. V. *Cordouan* (torre de).

ANUE, valle de Esp., en el quinto par. de la merindad y obisp. de Pamplona, que comprende 9 pueblos. Es pais mont. de muchas aguas y excelentes pastos, y se extiende 4 leg. de N. á S., y 1 de E. á O.

ANUI, nombre de muchos r. de la Rus. asiát., que desaguan en el Kolima.

ANUISKALA, fort. de la Rus. asiát., en el gob. de Tobolsk, á 20 leg. O.-N.-O. de Biisk; lat. N. 52°, long. E. 80° 49'.

ANUND-DIJEL, dist. del Mekran, en Persia.

ANVERES. V. *Amberes*.

ANWEILLER, peq. c. de Bav., sobre el Queiss, á 2 leg. de Landau.

ANZARBA (la ant. *Anazarba*), c. del gob. y á 12 leg. N.-E. de Adana, en la Turq. as.; lat. N. 37° 4', long. E. 35° 20'.

ANZELI, peq. p. de mar de Persia, sobre el mar Caspio, á 8 leg. de Reshd.

ANZERMA, c. de la prov. de Popayan, en Colombia, sobre el Coca; lat. N. 4° 56', long. O. 77° 50'.

ANZI ó ANXI, peq. c. de la Basilicata, en Nápoles, á 3 leg. S.-E. de Potenza.

ANZICO, vasto pais del inter. del Afr., que el Zaire le separa del Congo.

ANZIN, lug. de Fr., en el Norte, cerca de Valenciennes.

ANZORGETTI ó OUSTOURGETI, c. del Guriel, en Afr., á 30 leg. S.-O. de Cotatis.

ANZUELOS, r. de la prov. de Costa Rica, en Colombia, que muere en el golfo de Méjico.

ANZUOLA, v. de Esp., prov. de Guipúzcoa, cabeza del part. de su nombre, sit. en el camino real de Madrid á Francia.

ANZURI ó ANZUGUIAMA, c. fuerte de la isla de Nifon, en el Japon, en la ribera or. del lago y á 30 leg. N. de Meaco.

ANZY-LE-DUC, v. de Fr., en el Saona y Loira, á 2 leg. N. de Semur.

AÑASTRO, v. de Esp., prov. de Burgos, á 2 1/2 leg. de Miranda.

AÑORA, v. de Esp., prov. y á 12 leg. de Córdoba.

AÑOVER, v. de Esp., en Castilla la Nueva, á 4 leg. N.-E. de Toledo, cerca del Tajo. — Otra en la prov. y á 5 leg. de Salamanca.

AÑOZA, v. de Esp., prov. de Palencia, á 3 1/2 leg. de Carrion.

AOIZ, v. de Esp., en Navarra, con 1,040 hab., á 5 leg. N.-E. de Pamplona.

AON, r. de Fr., que nace en las costas del Norte y desagua en la rada de Brest.

AON-LE-CHATEL, v. de Fr., en el Loira, á 2 leg. N.-O. de Roaune.

AONIA, nombre de una parte de la ant. Grecia.

AOSTA, ant. c. del Piamonte, en los Est. sardos, sit. al pie de los Alpes, sobre el Doria, en un valle de su nombre; con com. de hierro, ganados, etc., y muchos monumentos romanos. Pob. 5,550 hab.; á 18 leg. N.-E. de Turin; lat. N. 45° 44', long. E. 5° 10'. — C. de Siria, cerca del Mediter., en el gob. y á 25 leg. S. de Tripoli. — Lug. de Francia, en el Drome, á 7 leg. S.-E. de Valance.

AOUTAS, c. de la Romania, en la Turq. eur., á 18 leg. O.-N.-O. de Burgos.

AOUZ, c. de la Arabia Petrea, cerca del mar Rojo, á 39 leg. S. de Calaat el Moilah.

AOWIN, dist. de la costa de Oro, en Afr. contiguo al territ. de Apolonia.

AOYCA, v. de Esp., en Navarra, cerca de Pamplona.

AOYZ. V. ²*Aoiz*.

APAKOUKIT, c. de la península de Malaca, á 2 leg. S.-E. de Allestar.

APALACHES (la bahía de), bahía del golfo de Méjico; lat. N. 29° 50', long. O. 86° 15'. — (*Sn. Marcos*), r. de los Est. Unid., que nace en la Florida or., y desagua en el golfo de Méjico; lat. N. 31° 50'.

APALACHES (Mont.). V. *Allegany*.

APALACHICOLA, v. de la Georgia, en los Est. Unid.; sobre el Apalachicola. — Bello r. que nace en la Georgia, corre entre las dos Floridas, y desagua en el golfo de Méjico.

APALACHIE ó APALACHY, c. y p. de mar de la Florida or., en los Est. Unid., cap. del cond. de su nombre; á 56 leg. N.-E. de Panzacola.

APANOZMIA, c. marit. en la costa N.-O. de Santorin, en el archip. griego; con un p. capaz, pero poco profundo; lat. N. 36° 83', long. E. 25° 35'.

APANUS, c. de la Natolia, en la Turq. as., sobre el Meander; resid. de un obispo griego; á 40 leg. O. de Eskihissar.

APASSI, v. r. de la Circasia, en As., que muere en el Kouban.

APASSO, v. en la intend. y á 17 leg. N. de Méjico, en la Amér. sep.

APATSHINSK, establec. del Kamtschatka, en la Rus. as., sobre el Bolehaia, á 10 leg. de Bolskheretsk.

APE, peq. c. del duc. de Oldenbourg, en Hanover, con un cast. ant.

APELBO, peq. c. de la Dalecarlia, en Suecia; lat. N. 60° 28', long. E. 11° 36'.

APELLANIZ, v. de Esp., en el obisp. de Calahorra.

APENBOURG (el Gr.), v. de la reg. de Magdeburgo, en Prusia, á 3 leg. O. de Stendal.

APENINOS (los), cordillera de mont. de Italia que se puede considerar como una ramificación de los Alpes, comienza en el duc. de Génova y corre la Italia en toda su largura, terminándose en el extremo mer. del rei. de Nápoles.

APENRADE ó **APENRODE**, v. de Dinam., en el ducado de Slewiek, con una ciudadela sit. en un golfo del mar Báltico, á 5 leg. S. de Hadersleben.

APIHIOM - KARA - HASSARS, c. de Natolia, en la Turq. asiát., sobre el Marsia ó Mindra, cap. del gob. de su nombre, cercada de murallas y defendida por una ciudadela sit. en un peñasco aislado de una altura prodigiosa. Hay en ella muchas mezquitas, fábr. de paños, tapicería, armas blancas y de fuego, etc.; pero su com. consiste principalmente en opio, de cuyo artículo se extrae en gr. eantidades. Pob. 60,000 hab., á 67 leg. E. de Esmirna; lat. N. 38° 46', long. E. 28° 6'.

APIRE, c. del Princ. citer. en Nápoles, á 5 leg. E.-S.-E. de Benevento.

APIROGA, v. del inter. del Whidah, en el Afr. occid.

APO, isla del mar de las Ind., una de las Filipinas; lat. N. 9° 23', long. E. 120° 45'.

APOLABAMA, prov. del Perú, confinante al O. con la prov. de Moxos, y al E. con la de Carabaya. Tiene unas 50 leg. del S.-O. al N.-E., y es un país erizado de montes y colinas é intermediado de precipicios. Produce arroz, maiz, algodón, cacao, y abunda en bosques.

APOLDA, e. del gr. duc. de Sajonia-Weimar; con fábr. de medias, á 16 leg. S.-S.-O. de Leipsiek.

APOLONIA, nombre de 5 e. de Turq., una en la Albania, otra en la Macedonia, otra en la Tracia, con un p. capaz que los Arabes llaman Bonandra; y la 5ª en la Natolia.—Rei. de la costa de Oro, en Afr., que comprende

la parte de esta costa sit. al O. del r. Anco-bra; es país llano y está regado por muchos arroyos; cultivase en él el arroz y las cañas de azúcar, y su com. consiste en oro, marfil, pimienta, arroz, etc. Los hab. son afables y hospitalarios.

APORAMA, c. de la prov. de Carabaya, en el Perú, con una rica mina de oro.

APOSTOLA-THADEJA, cabo en la costa or. de la Siberia, sit. en el extremo occid. del golfo de Anadyr; lat. N. 65° long. E. 175° 49'.

APOSTOLES, establec. de Indios, en la prov. de Buenos Ayres, en la Amér. mer., fundado por los Jesuitas en 1652; lat S. 27° 54', long. O. 58° 14'.

APOSTOLES, nombre de muchos peq. islas estériles y desiertas del estrecho de Magallanes; latitud. S. 52° 34', longitud O. 58° 14'.

APPAC, comarca del Afr., sit. al E. del rei. de Adra, entre la costa de los Escavos y el golfo de Benin.

APPAMATOX, r. de la Virginia, en los Estados Unidos, que desagua en el rio James.

APPANAIG-POLLAM, c. del Baramaul, en el Indostan, á 5 leguas S.-S.-O. de Darmpoury.

APPAR, e. de la costa or. de la isla de Borneo.

APPELDOORN ó **APPELDORN**, v. del Gueldre, en los Países Bajos, á 3 leg. S.-O. de Deventer.

APPENAN ó **AMPPIAM**, e. de la isla de Lombock, en el mar de las Ind., sit. en una bahía de su nombre.

APPENZEL, cant. de Suiza, rodeado por todos lados por el de Sn. Gall. Es país montuoso y tiene muy pocas tierras de labor, pero numerosos pastos que mantienen gr. cantidad de ganado mayor y menor. Sácanse de él piedras y diferentes miner. Se fabrican lienzos, muselinas y cotonías, y se cuentan 8 pueblos con 55,000 hab. El gob. es enteramente democrático.—C. cap. del cant., sit. en un valle fértil, sobre el Sitter, con un arsenal, fábr. de lencería y lavaderos. Pob. 3,000 hab.

APPEVILLE, v. de Fr., en la Mancha, á 1 legua O. de Carentan. Pob. 1,500 habitantes.

APPIDAMISCHKEN, e. de la reg. y á 5 leg. S.-E. de Gumbinnen, en Prusia.

APPIGNANO, c. de la delegación y á 6 leg. S.-O. de Ancona, en los Estados Pontificios.

APPLEBY, e. de Ingl., cap. del cond. de Westmoreland, sobre el Eden. Pob. 2,000 hab., á 9 leg. N.-O. de Londres.

APPLEDORE, e. marít. de Ingl., en Devonshire, sobre la bahía de Bornstaple; á 83 leg. O. de Londres.

APPOIGNY, v. de Fr., en el Yonne, á 2 leg. N. de Auxerre.

APPROUAGE, r. de la Guyana francesa, que desagua en el mar, á 12 leg. de la Cayena; lat. N. 4° 55', long. O. 54° 15'.

APREMONT ó **ASPREMONT**, nombre de 5 v. de Fr., una en el Vendée, otra en el Ain, y la 3ª en el Meuse.

APRICENA, c. de la Capitanata, en Nápoles, sobre el mont. Gargano.

APPRIGLIANO, c. de la Calabria citerior, en Nápoles, á 2 leguas S.-E. de Cosenza.

APRIO, c. de la Romania, en la Turq. eur., sobre el Larisa; con sede arzob. griega, á 34 leg. O. de Constantinopla.

APSA, c. de la Romania, en la Turq. eur., á 6 leg. S.-E. de Andrinopoli.

APT, ant. c. de Fr., en el Vaucluse, sobre el Calavon; cap. de subprefect. Pob. 5,500 hab., á 11 leg. S.-E. de Aviñon; lat. N. 45° 4', long. E. 5° 53'.

APTAVANTAI, mont. de la Mongolia china, al S. del lago de Konen.

APULIA. V. *Pouille*.

APURE, r. consid. de la Nueva Granada, que nace en los Andes, cerca de Sn. Cristobal, atraviesa la prov. de Caracas, y desagua en el océano Atl.

APURIMAC, r. consid. del Perú, que tiene su origen en la prov. de Albanzay, pasa por Cuzeo, se abre paso por los Andes, y prosigue su curso hasta el r. de las Amazonas, con el nombre de Ucayle.

AQUAMBOC, rei. del inter. de la costa de Oro, en Afr., que abunda en oro, y tiene por cap. una c. de su nombre.

AQUANEGRA, v. del rei. Lomb. Ven., en la prov. de Mantua.

AQUAPIM, prov. de la costa de Oro, en Afr., bajo la dominacion del rey Achanti.

AQUAVERDE, lago de la prov. de Coahuila, en Méjico.

AQUELAON, una de las islas Laquedives; lat. N. 10° 44', long. E. 71° 1'.

AQUILA, prov. de Nápoles, que hoy se conoce con el nombre de Abruzo ulter.

AQUILA, c. obisp. de Nápoles, cap. del Abruzo ulter., sit. sobre una colina cuya base la baña el Aterno, con un fuerte. Pob. 15,000 almas, á 17 leg. S.-E. de Roma; lat. N. 42° 26', long. E. 11° 30'.

AQUILEIA ó **AQUILEA**, c. del rei. de Iliria, en el circ. de Goeritz, sobre el Acera y la laguna de Marano, á 1 leg. del mar Adriático, y á 25 N. de Venecia.

AQUINO, c. en la costa mer. de Haïti, á 26 leg. O. de los Cayes; lat. N. 18°, long. O. 75° 42'.

AQUINO, c. de la Tierra de Labor, en Nápoles; patria de Juvenal y de Sto. Tomas de Aquino.

AQUISGRAN. V. *Aix-la-Chapelle*.

AQUITANIA. V. *Guiena*.

ARA, r. de Esp., en Aragon.

ARABA, c. de Persia, que desagua en el golfo Arabigo; lat. N. 25° 56', long. E. 65° 15'.

ARABAN, c. del gob. y á 50 leg. S.-E. de Orfa, en la Turq. asiát., sobre el Khabour.

ARABAT, peq. c. marít. de la Crimea, en Rus., á 21 leg. S. de Perekop; lat. N. 35° 24', long. E. 35° 52'.

ARABAZARI, c. de la Caramania, en la Turq. asiát., á 6 leg. N.-O. de la Meca.

ARABISSAR, c. de Natolia, en la Turq. asiát., rodeada de ruinas, á 13 leg. N. de Mogla.

ARABIA, vasto pais del Asia que forma una especie de península, y se halla comprendida entre los 12° y 52' de lat. N., y los 52° 35' y 58° de long. E. Tiene por limites al N. la Siria, al N.-E. el Eufrates que la separa del Diarbekir, al E. el golfo Pérsico y el Ormus, al S. el mar de las Indias, y al O. el mar Rojo que la separa del Africa. Extiéndese por el espacio de 540 leg. desde el extremo N.-E. del Eufrates hasta el cabo de Babel Mandel; 450 desde la costamer. del mar Rojo hasta el golfo Pérsico, y de 325 desde Bassora hasta Suez. Los ant. dividian este pais en Arabia Desierta, Petrea, y en Arabia Feliz, y su circunscripcion actual es en 6 prov., á saber: el Hedjas, el Yemen, el Hadramant, el Oman, el Lachsa ó Aadsjar, y el Nedsjed. La Arabia Petrea es la menor de las seis; su suelo es elevado y presenta mont. á medida que se avanza hácia el N. Por sus desiertos atravesaron los Israelitas cuando volvieron del Egipto á la tierra de Canaan. La Arabia desierta consiste en llanos inmensos de arena que se levanta en torbellinos, quando los vientos soplan con violencia, y sepultan muchas veces carabanas enteras. La Arabia Feliz así llamada á causa de su fertilidad, produce arroz, maiz, incienso, mirra, goma, aloes, miel, café, dátiles, naranjas y otras frutas. Los Árabes que habitan en el pais fértil se han hecho célebres en las ciencias; y aun hoy dia, aunque muy decaidos, son, con mucho, superiores á los de las tribus errantes de los desiertos, que viven de la rapiña. Los Árabes son mahometanos, y su lengua es rica y poética. Hay en Arabia leones, tigres, camellos y caballos que se miran como los mejores del mundo. Pob. 10,000,000 de hab.

ARABKIR, c. del gob. y á 40 leg. E. de Sivas, en la Turq. asiát., sobre un brazo del Eufrates.

ARABOG, peq. p. de mar de Arabia, sobre el mar Rojo; lat. N. 22° 51', long. E. 36° 18'.

ARACAN, rei. marít. de la Ind., cerca de la emb. del Ganges; confina por el S. con

el golfo de Bengala, por el E. y N. con el rei. de Ava y por el O. con el rei. de Bengala. Es pais muy fértil y poblado, produce cocos, bananas, naranjas y otras frutas excelentes, y se coge mucho arroz. El rey toma el título de *rey del elefante blanco*. Hay poco comercio en este reino, cuya cap. es Aracan, sobre el r. del mismo nombre.

ARACENA, v. de Esp., en el rei. y á 14 leg. N.-O. de Sevilla. Es la mayor poblacion de Sierramorena, y tiene 5,528 hab.

ARACHOVA, c. de la Livadia, en la Turq. eur., á 2 leg. N. de Salona.

ARACO, r. de Chile, en la Amér. mer., que desagua en el océano Pacif.; lat. S. 27° 9'.

ARAD (el Nuevo y el Viejo), dos v. de Hungría, sit. sobre el Marasch, enfiende y á 1 leg. una de otra.; lat. N. 46° 11', long. E. 18° 58'.

ARAD-VARMEGYE, cond. de Hungría, que confina al N. con el de Sarand, al E. con la Transilvania, al S. con el r. Marasch, y al O. con el cond. de Ischanad. Su territ. en gr. parte montuoso y poblado de árboles, produce vino y mantiene ganados. — ó *All Arad* ó *Orad*, v. y cap. del dicho cond. sit. sobre el Marasch, con silla obisp. griega y fábr. de lencería. Pob. 5,700 hab.; lat. N. 46° 9', long. E. 18° 57'.

ARADI, c. de Natolia, en la Turq. asiát., á 5 leg. N.-E. de Kastamouni.

ARAFAT, mont. de la Arabia Feliz, á 5 leg. S. de la Meca, donde creen los mahometanos fue Abraham para sacrificar á su hijo.

ARAGON, prov. de España con título de rei., que confina al N. con los Pirineos que la separan de la Fr., al O. con el señorío de Molina, Soria y Navarra, al S. con el rei. de Valencia y la prov. de Cuenca, y al E. con Cataluña. Tiene unas 2,000 leg. cuad. de superf. y 1,615 poblaciones. Su figura es irregular; extiéndese su parte montuosa hasta los 42° 10', y en esta lat. empieza la tierra llana y enteramente fértil hasta el Ebro, que discurriendo de N.-O. á S.-E. divide el rei. en dos partes casi iguales. En su parte mer. se prolonga al N.-O. á manera de un trapecio por las fronteras de Castilla la Vieja, donde se elevan las sierras de Moncayo; sigue llano por el centro, mas á los 41° 15' el terreno se levanta insensiblemente hácia el S., siendo su mayor altura en las sierras que lindan con los mont. de Cuenca; tiene 47 r. cuyos principales son el Ebro y el Aragon. Aunque las produ. y fertilidad de Aragon varian segun la diferente situacion de sus distr., produce en general cuanto el hombre puede apetecer, granos, vinos, aceite, frutas exquisitas, legumbres, azafrañ, barrilla, seda, hortalizas, lino y cáñamo excelente, de que se hacen cables. Sus

pastos mantienen mucho ganado lanar, cuya lana es muy fina, poco vacuno y mular, y sus mont. dan maderas de construccion y encierran preciosos miner. Este pais tan florec. bajo sus ant. reyes, ha decaido consid. y tiene poca industria, consistiendo principalmente en algunas fábr. de lienzo y paños ordinarios; y anualmente decaen mas y mas las manufac. de seda establecidas en la cap. y en otros pueblos. El Aragon hace su principal com. por el canal imperial; y antes de su reunion á la corona de Castilla, bajo Carlos V, comprendia las prov. de Cataluña, Valencia y las islas Baleares, y conservó todos sus privilegios hasta el reinado de Felipe V, que los disminuyó mucho. Compónese este rei. en el orden civil y político de 15 gob. ó corregimientos y su cap. es Zaragoza. — R. de Esp. que nace en los Pirineos y desagua en el Ebro, entre Tudela y Calahorra. — C. de la Arabia, á 56 leg. E.-S.-E. de Sana.

ARAGUA, c. de la prov. de Cumaná, en Colombia, á 20 leg. S. de Barcelona.

ARAGUAS ó ARAGÜES, valle de Esp., prov. de Aragon, part. de Jaca, en la frontera de Francia. — *del Puerto*, v. de Esp., prov. de Aragon, á 4 leg. de Jaca.

ARAGUAYA, r. consid. del Brasil, que sirve de linea divisoria de las prov. de Mato-Groso y de Goyas; nace en los 19° de lat. S., recibe el Tocantinos en los 6°, y desagua en el r. de las Amazonas por 1° 40', á 20 leg. de la c. de Para. Sus orillas las habitan tribus salvages y guerreras.

ARAGUETES, v. de Esp., prov. y á 5 leg. de Segovia.

ARAHAL, v. de Esp., en el rei. y á 7 leg. N.-E. de Sevilla, en un terreno estéril y con muchas palmas. Pob. 7,200 hab.

ARACHE (el) ó LARACHE, c. marít. del imp. de Mar., sit. á la emb. del El-Kos, y defendida por un cast.; lat. N. 35° 11'.

ARAIZ, valle de Esp., en Navarra, á 7 leg. N.-O. de Pamplona.

ARAKIRY, c. del Mysore, en el Ind., á 3 leg. de Seringapatam.

ARAL, lago salobre de la Tart. indep., que tiene 60 leg. de largo, 25 de ancho y recibe una multitud de r.

ARAM, c. de Arabia, á 13 leg. N.-N.-E. de Chamir.

ARAMA, v. de Esp., prov. de Guipúzcoa, en el obisp. de Pamplona.

ARAMAGHANEH, c. del Aderbijan, en Persia.

ARAMASCHEVA, c. del gob. y á 52 leg. S. de Tobolsk, en Rus.

ARAMAYONA, v. de Esp., prov. y á 5 leguas N.-E. de Salamanca. — Valle de España, en la prov. de Alava, á 5 leg. de Victoria.

ARAMBAUK, c. del Carnate, en el Ind., á 12 leg. N. de Bomranzepalam.

ARAMITZ, peq. v. de Fr., en los Bajos Pirineos, á 5 leg. S.-O. de Oleron.

ARAMO, c. y fuerte de Chile, en la Amér. mer., cerca del océano Pacif., á 11 leg. S. de la Concepcion.

ARAMONT, peq. c. de Fr., en el Gard, sobre el Ródano, que comercia en aceite; á 6 leg. N. de Nimes.

ARAMPALI, c. de la prov. de Madura, en el Ind., en otro tiempo cél. por sus manufactas.

ARAMUNT, v. de Esp., en Cataluña, á 2 leg. de Talam.

ARAN, valle de los Pireneos, cuya cap. es Viella. Empieza al pie de Pallou donde nace el r. Garona, y encierra 7 v. y 19 lugares.

ARAN, c. del Irak, en Persia, á 56 leg. N. de Ispahan.

ARANAZ, v. de Esp., en Navarra, á 9 leg. N.-E. de Pamplona.

ARANG, v. de Fr., en el Ain, á 8 leg. S.-E. de Bourg.

ARANCAGUA, r. consid. de Chile, en la Amér. mer., que tiene su origen en los Andes, riega las deliciosas llanuras de Carimón, Aconcagua, Quillota y Concon, y desagua en el mar Pacif.

ARANDA DE DUERO, v. de Esp., en la prov. y á 14 leg. S. de Burgos. Pob. 4,568 hab.; lat. N. 41° 40', long. O. 6° 1'. — de Ebro, v. de Aragon, en Esp., sobre el Jalon, á 6 leg. N.-O. de Calatayud.

ARANDIGA, v. de Esp., prov. de Aragon, á 4 leg. N.-E. de Calatayud. Pob. 1,000 hab.

ARANDILLA, v. de Esp., en Castilla la Vieja, á 14 leg. de Burgos. — V. de Esp., prov. y á 8 leg. de Cuenca.

ARANDON, v. de Fr., en el Isere, á 4 leg. N. de la Tour-du-Pin.

ARANDORE, c. de la isla de Ceylan, á 8 leg. S.-S.-O. de Candy.

ARANG, c. de la costa oriental de la isla de Borneo; latitud S. 1° 55', longitud E. 114° 5'.

ARANHA, c. de Extrem., en Port., á 4 leg. N.-E. de Leira.

ARANJUEZ, c. y real sitio de Esp., en Castilla la Nueva, cerca de la confl. del Jarama con el Tajo, con un magnifico palacio, jardines y bosques frondosos que, sin exageracion, puede nombrarse uno de los mas bellos sitios de recreo que hay en Eur. Pob. 4,022 hab., á 7 leg. S. de Madrid; lat. N. 40° 1', long. O. 5° 56'.

ARANO, v. de Esp., en Navarra, á 10 leg. N.-O. de Pamplona.

ARANTAC, p. del Perú, en la costa y á 10 leg. S.-O. de Arequipa.

ARANTIONES, v. de Esp., prov. de Palencia, á 5 leg. de Reinoso.

ARANY-VAR, plaza fuerte de la Transilvania, en el imp. de Aust., á 7 leg. S.-O. de Carlsbourg.

ARANYOS (el Gr. y el Peq.), 2 r. de la Transilvania, en el imp. de Aust., que mueren en el Marasch. — V. sobre el Ester.

ARANZUEQUE, v. de Esp., en la Alcarria, á 3 leg. S. de Guadalajara.

ARAPARIPUEN, c. de la prov. de Para, en el Brasil, sobre un brazo del r. de las Amazonas.

ARAPIJO, c. de la prov. de Para, en el Brasil, sobre el r. de las Amazonas, á 6 leg. S.-O. de Curupu.

ARAPILES, lug. de Esp., prov. y á 1 1/2 leg. de Salamanca. Cél. por la batalla que, en 1812, ganaron las tropas inglesas y españolas mandadas por lord Wellington, contra las francesas que mandaba el mariscal Marmont, duque de Ragusa, de cuyas resultas evacuaron estas la prov. de Burgos, Madrid y las Andalucias.

ARAQUIL, v. de Navarra, en Esp., á 4 leg. O. de Pamplona.

ARARAT (ahora *Masis*), mont. aislado de la Arm., sit. entre el mar Negro y el mar Caspio, donde se dice que hizo asiento el arca de Noé. Tiene 9,500 pies de elevacion y dista 15 leg. S.-E. de Erivan.

ARAS, v. de Esp., en el rei. de Valencia, con un cast. fuerte.

ARAS ó ERIS, c. del Scbirvan, en Persia, á 46 leg. S.-S.-E. de Tellis.

ARAS ó ARAXES, r. de As., que nace en la Arm., en el mont. de los mil arroyos (Bin Gioul), y desagua en Kour, á 17 leg. del mar Caspio.

ARASSI, c. marit. del duc. de Génova; en los Estados sardos, á 2 leguas S.-O. de Albenga.

ARATH, v. del gob. de Nijnei Novgorod, en la Rus. eur., con fábr. de vidrio.

ARATURA, r. de la Amér. mer., que desagua en el mar, cerca de la emb. del Orinoco.

ARAU ó AARAN, c. de Suiza, cap. del cant. de Argovia, sobre el Aar, donde los protestantes tienen sus dietas. Tiene manufact. de indianas, sederías, etc. Pob. 2,000 hab., á 11 leg. N.-N.-E. de Berna; lat. N. 47° 17', long. E. 5° 28'.

ARAUCANOS (los), Indios del Chile, en la Amér. mer., que habitan el país sit. entre el Biobio y el Valdivia, y entre los Andes y el mar, desde los 36° 44' hasta los 39° 50' de lat. S. Los Araucanos han defendido constantemente y con éxito su indep. contra los Españoles; no reconocen ningun jefe, y todos los negocios públicos se deciden en un consejo compuesto de los hombres de mas edad de cada tribu. Su país abunda en ricas

minas de oro; pero no han permitido nunca á los Españoles el beneficiarlas.

ARAUCO, fuerte de Chile, en la Amér. mer., en un valle delicioso, y sobre un r. de su nombre, construido con el objeto de contener las incursiones de los Araucanos, á 7 leg. S. de la Concepcion.

ARAURE, c. de la prov. de Venezuela, en Colombia, sobre el Aearigua, y al N.-E. de Trujillo.

ARAUZO, nombre de 3 v. de Esp., prov. de Burgos, part. de Aranda; la una á 11, la otra á 12 leg. S.-E., y la tercera á 12 leg. S.-O. de Burgos.

ARAVACA, v. de Esp., prov. y á 1 1/2 leg. N.-O. de Madrid.

ARAVITA, c. de Esp., á 16 leg. E. de Córdoba.

ARAWARI, r. de la Guyana, en la Amér. mer., que separa las posesiones francesas y portuguesas, y desagua en el Océano cerca del cabo Norte.

ARAWILL, c. del país de Candeish, en el Ind., á 2 leg. S.-E. de Chuprah.

ARAXES, r. de Esp., en Navarra, que muere en el Oria, cerca de Tolosa.

ARAZA, r. del Perú, que baja de los Andes, y desagua en el r. de las Amazonas.

ARAZZA, v. de Berbería, á 22 leg. O. de Tripoli.

ARBA, c. é isla del golfo del Carnero, en el mar Adriát., en la costa de Dalmacia, donde se eoge trigo, aceitunas, vino é higos. Extráense de ella pieles, lana, excelentes caballos, etc. Pob. 4,000 hab.

ARBAEJN, c. de Arabia, en el Yemen, á 4 leg. N. de Zebyd.

ARBAI, grupo de islas del mar Pacíf., en el archip. de los Amigos, cuyas mugeres son citadas por la pureza de sus costumbres.

ARBANCON, v. de Esp., prov. y á 7 leg. N.-E. de Guadalajara.

ARBECA, v. de Esp., en Cataluña, á 6 leg. E. de Lérida.

ARBERG, v. del cant. y á 4 leg. N.-O. de Berna, en Suiza, sobre el Aar.

ARBES, c. de la reg. de Tunez, sit. en una deliciosa llanura, á 2 jornadas S. de Bona.

ARBETETA, v. de Esp., prov. y obisp. de Cuenca.

ARBIS, v. de Fr., en el Gironda, á 7 leg. S.-E. de Burdeos.

ARBIZU, v. de Esp., en Navarra, en el valle del Araquil, á 6 leg. de Pamplona.

ARBOGA, ant. c. de la prov. de Westmanland, en Suecia, sobre el canal de Arboga, que comercia en hierro y armas; á 22 leg. O. de Stokolmo.

ARBOIS, c. de Fr., en el Jura, donde se cogen vinos blancos estimados. Tiene fáb. de papel y eurtidos, y comercia en aceite, á 9 leg. S.-O. de Besanzon.

ARBOLEDAS, v. de Esp., prov. de Granada, á 12 leg. N.-E. de Almería. Pob. 1,600 hab.

ARBON, ant. e. del cant. de Turgovia, en Suiza, en la orilla mer. del lago y á 5 leg. E. de Constanza, con fáb. de indianas.

ARBONE, e. del Hedzas, en Arabia, á 36 leg. N.-O. de la Meca.

ARBORBUENA, v. de Esp., prov. de Leon, á 2 1/2 leg. de Ponferrada.

ARBOREDA DEL NORTE, isla de la prov. del Rey, sobre la costa del Brasil.

ARBÓS, v. de Cataluña, en Esp., en una eminencia, á 8 leg. N.-E. de Tarragona.

ARBOURG, c. muy ant. del cant. de Argovia, en Suiza, sobre un peñasco, á cuyo pie pasa el Aar, á 7 leg. E.-N.-E. de Soleure.

ARBRA, c. del Helsingland, en Suecia, á 8 leg. N.-O. de Loderhamn.

ARBRESLE (el), peq. v. de Fr., en el Ródano, que comercia en cáñamo, á 4 leg. O. de Leon.

ARBUSIAS, v. de Esp., en Cataluña, á 8 leg. de Gerona. Se hace en ella una gr. cosecha de castañas muy renombradas.

ARC, r. de Savoya que muere en Isere. — Otro en el depart. de las Boeas del Ródano.

ARCA, c. del gob. de Marasch, en la Turq. asiát., á 7 leg. O. de Malatia.

ARC-EN-BAROIS, peq. c. de Fr., en el Alto Marne, sobre el Anjou, á 5 leg. S.-O. de Chaumont. — *Sobretille*, v. de Fr., en la Costa de Oro, á 5 leg. E.-N.-E. de Dijon.

ARCABEY, e. en la costa occid. de Sto. Domingo.

ARCACHON (Concha de), bahía que forma el Océano en la costa del depart. de la Gironda, en Fr.

ARCADIA (la), país montuoso de la Grecia, nombrado por las costumbres pastorales de sus ant. hab. — (la ant. *Cyparissa*), v. de la Morea sobre el golfo de su nombre, con un peq. p. y com. de aceite, lana y pieles de carneros, á 14 leg. N.-O. de Misitra.

ARCAHAYE, llano de la isla de Sto. Domingo.

ARCALIA, e. en la costa occid. de Sto. Domingo, á 4 leg. N. de Puerto Principe.

ARCANATO, c. de Italia, en el rei. Lomb. Ven., á 6 leg. O. de Milan.

ARCÁNGEL ó mas bien **ARCÁNGEL-SKOI**, gob. de la Rus. eur., que linda por N. con el Océano del Norte y el mar Blanco, por E. con el gob. de Toboísk, por S. con los de Vologda y de Olonetz, y por O. con este último y las Laponias sueca y danesa. Encierra unas 50,000 leg. cuad. de superf., y una pob. de 170,000 almas. Su parte sept. es montuosa y está inculta; la merid. es baja, pantanosa, y abunda en pastos. Mas allá de los 65° de lat., no se siembra trigo, lo que

hace que los hab. se dediquen casi exclusivamente á la caza y pesca. El clima es en general áspero, el invierno muy crudo, el estío corto, muy cálido y muchas veces lluvioso, y los días mas cortos son de 3 horas y 12'. Bãñanle el Onega, el Dvina, el Mezen, el Vaga, etc. Divídese en 8 circ., y su cap. es

ARCÁNGEL, c. sit. sobre el Dvina, cerca del mar Blanco, con sede arzob., y una de las mas consid. y comerc. del imp. antes de la fundación de Sn. Petersburgo, de donde dista 160 leg. N.-E. Sin embargo, su p. es todavía el emporio de la Rus. sept.; comercia en pieles, lanas, esteras de cortezas de árboles, potasa, aceite de ballena, hierro, brea, etc.; y tiene 2 vastos astilleros, una escuela de náutica, un gimnasio, fáb. de cordelerías, cervecerías, lil., etc. Pob. 170,000 h.; lat. N. 64° 34', long. E. 56° 59'.

ARCÁNGELO (Sn.), peq. c. de la Basílica, en Nápoles.—Lug. de la Romaña, en los Est. Pontif., cerca de Rímimi.

ARCANO, c. del rei. Lomb. Ven., á 4 leg. O. de Udino.

ARCH, lug. y valle delicioso del cant. de Berna, en Suiza, rodeado de altas mont.

ARCHAIVRA ó **FIVAGOE**, c. y distr. del Concan, en el Ind., á 11 leg. S. de Sevrondrong.

ARCHANGELGOROD, peq. c. del gob., y á 18 leg. N.-E. de Ekaterinoslaw, en Rus.

ARCHANGELSKOI, 2 peq. c. de Rus., una en el gob. y á 42 leg. N.-E. de Vologoda, y otra en el de Irkontsk, cerca del Oka.

ARCHIE (el), dos v. de Fr., una en el Correze, y otra en los Alpes.

ARCHENA, v. de Esp., prov. y á 4 leg. N.-O. de Murcia, sobre el r. Segura, á la falda de un risco muy elevado, llamado *Salto del Ciervo*: á orillas del r. tiene unos baños min.

ARCHER, v. de Fr., en el Doubs, con fáb. de curtidos, papel y pólvora, á 2 leg. N. de Besanzon.

ARCHIES, v. de Fr., en Vosges, á 2 leg. S.-E. de Epinal, con un molino de papel.—V. de Esp., prov. de Granada, obisp. de Málaga.

ARCHI, c. del Abruzo citer., en Nápoles, á 3 leg. S. de Lanciano.

ARCHIAC, v. de Fr. en el Charenta Infer., á 5 leg. N. de Jonsac.

ARCHIDONA, v. de Esp., en el rei. de Granada, en una campiña dilatada sobre el Jenil, á 2 leg. de Antequera. Tiene muchas antig. romanas, y de pob., incluso sus anejos, 9,763 hab.—C. de la Nueva Granada, á 46 leg. S.-E. de Quito; lat. S. 45', long. O. 79° 15'.

ARCHILLA, v. de Esp., en la Alcarria, á 4 1/2 leg. de Guadalajara.

ARCHINGEAY, lug. de Fr., en el Charenta Infer., á 5 leg. S.-O. de Sn. Juan de Angely.

ARCHINTO, c. del rei. Lomb. Ven., cerca de Como.

ARCHIPIÉLAGO. Este nombre significa en general un grupo de islas; pero se entiende particularmente bajo esta denominación el mar Egeo, la parte del Mediter. sit. entre la Eur. y el As., mas conocida con el nombre de archipiélago Griego. Las mas consider. de estas islas son Candia, Negroponto, Rodas, Samos, Paros, etc. Las islas del archip. se hallan en gr. parte habitadas por Griegos.

ARCHIWINNITY (mar de), golfo consid. del océano Sept., que comunica con la bahía de Hudson por medio del golfo de Hasard.

ARCICOLLAR, v. de Esp., en la prov. y á 4 leg. N. de Toledo.

ARCINIEGA, v. de Esp., prov. de Alava, á 5 leg. de Bilbao.

ARCIS-SUR-AUBE, peq. c. de Fr., en el Aube, sobre el Aube, donde este r. empieza á ser navegable; cap. de subprefect. que comercia en granos, carbon y vinos. Pob. 5,000 hab., á 6 leg. N. de Troyes; lat. N. 48° 52', long. E. 1° 48'.

ARCISA, peq. c. del rei. Lomb. Ven., á 3 leg. de Como.

ARCO ó **ARCH**, c. y palacio del rei. Lomb. Ven., sobre el Sarea, y en el extremo sept. del lago de Garda, con 2,700 hab., á 6 leg. S.-O. de Trento.

ARCO, c. del Val-di-Noto, en Sicilia, á 2 leg. N. de Noto.—(el) v. de Esp., prov. de Extrem., á 8 leg. N. de Cáceres.

ARCOLA, lug. del rei. Lomb. Ven. sobre el Adige; cél. por la victoria que Bonaparte ganó á los Austriacos en 1796, á 5 leg. S.-E. de Verona.

ARCOLO, e. del Canaro, en el Ind., que fue enteramente destruida por los Ingleses despues de la muerte de Tippu Saib.

ARCONA, lug. de la isla de Rugen, en Prus., en otro tiempo consid., á 7 leg. N. de Bergen.

ARCONADA, v. de Esp., en la prov. y 5 1/2 leg. de Burgos.

ARCONCEY, lug. de Fr., en la Costa de Oro, á 10 leg. O. de Dijon.

ARCO DE LA FRONTERA, c. fuerte de Esp., prov. de Cádiz, á 12 leg. S.-E. de Sevilla y 10 N. de Cádiz, sobre el Guadalete. Su terreno dilatado abunda en vino, trigo, cebada y legumbres, y cria mucho ganado, especialmente caballar. Pob. 10,662 hab.

ARCOS (los), v. de Navarra, en Esp., á 4 1/2 leg. S.-O. de Estella.—Lug. de Esp., en Castilla la Vieja, sobre el Jalon, á 5 leg. de Medinaaceli.—V. de Esp., en la prov. y á 2 leg. de Burgos.—Otra de la Beyra, en Port., á 5 leg. S.-E. de Pesquiera.

ARCOT, distr. consid. del Carnate, en el Ind., sujeto á los Ingleses.—Cap. del Car-

nate y del distr. de su nombre, sit. sobre el Palar, á 25 leg. S. de Madras; lat. N. 12° 52', long. E. 77° 8'.

ARCS, peq. c. de Fr., en el Var, á 4 leg. de Frejus.

ARCUEIL, lug. de Fr., en el Sena, á 1 leg. S. de Paris, donde se ve un acueducto que iguala en grandeza á las obras de los Romanos.

ARCUELLOS (los), valle llamado *la Mediana*, en el rei. de Leon, en Esp., tierra de Maragatos, que comprende 17 pueblos.

ARCY-SUR-CURE, lug. de Fr., en el Yonne, sobre el Cure, á 5 leg. N.-O. de Avallon.

ARD, r. de Alem. que muere en el Lahn, en Dietz.

ARDACKER, v. de la Baja Aust., sobre el Danubio, á 5 leg. S.-O. de Ips.

ARDAGH, c. del cond. y á 2 leg. de Longford, en Irl.

ARDAL, c. de Noruega, á 24 leg. N. de Cristiania.

ARDALES, v. de Esp., prov. de Sevilla, á 4 leg. de Antequera.

ARDANONDJIE ó ARDANOUDIL, peq. c. de la Arm. turca, en el gob. y á 14 leg. N. de Kars.

ARDATOV, c. y cap. del circ. del gob., y á 55 leg. O. de Simbirsk, en la Rus. eur.; lat. N. 54° 45', long. E. 40° 55'. — C. y cap. de circ. del gob. de Nijnei-Novgorod, en la Rus. eur.; lat. N. 54° 48', long. E. 40° 55'.

ARDEBIL, ant. c. del Aderbijan, en Persia, sit. en medio de altas mont., donde se ve el sepulcro de Ali, yerno de Mahoma, y hay un gr. bazar y fáb. de sederías, á 10 leg. O. de Tauris.

ARDECHE, r. de Fr., que nace en los Cevennes, y desagua en el Ródano, no lejos del puente del Espiritu Santo, y da su nombre al depart. del

ARDECHE, que se compone del Vivaresado y del Languedoc, y confina al N.-O. con los depart. del Alto Loira y del Loira, al E. con los del Isere y del Drome, de los que le separa el Ródano, al S. con el del Gard, y al O. con el del Lozere: encierra 500 leg. cuad. de superf. y una pob. de 290,850 hab. Su cap. de prefec. es Privas, y comprende las subprefec. de Tournon y de Argentiere.

ARDEK, peq. c. de la prov., y á 4 leg. N.-O. de Erivan, en la Arm. Persa, sit. en la confl. de Arpaxus con el Araxes, resid. del patriarca de los Armenios.

ARDEL, v. del cond. de Louth, en Irl., á 12 leg. N.-O. de Dublin.

ARDELAN, prov. de Persia, en el Kourdistán, que tiene 70 leg. de largo y 56 de ancho, y cuyos hab., reputados por valientes y hospitalarios, se entregan al robo y al asesinato, sin considerarlo un crimen. El príncipe que los gobierna se llama Walli, y

reside en Senna, lug. sit. en los 32° 12' de lat. N., y los 57° 55' de long. E.

ARDENBOURG, v. de los Países Bajos, á 4 leg. N.-E. de Brujas.

ARDENELLE ó URDANKULLI, c. del Coimbetour, en el Ind., á 16 leg. S.-E. de Seringapatam.

ARDENNES, selva gr. sit. en las orillas de Meuse, que se extiende de un lado desde Sedan y Mezieres hasta Philippeville, y del otro hasta Avesnes, y da su nombre al depart. de los

ARDENNES, que confina al N. con los Países Bajos, al E. con el del Marne, y al O. con el del Aisne. Su cap. de prefec. es Mezieres, y comprende las subprefec. de Rocroy, Sedan, Rethel y Vouziers; tiene 270 leg. cuad. de superf., y una pob. de 252,100 hab.

ARDENNO, c. del Valtelino, en el reino Lomb. Ven., á 1 leg. N.-O. de Morbegno.

ARDENSAN, c. de la Aladulia, en la Turq. asiát., á 15 leg. N.-O. de Arzingan.

ARDER ó ARDRA, peq. rei. de Afr., en la Guinea, en el golfo de Sto. Tomas. *Ardra* ó *Assem* es su cap. Pob. 4,000 hab.

ARDERO, c. de la Calab. ulter., en Nápoles, á 2 leg. S. de Gierace.

ARDES ó ARDRES, peq. c. de Fr., en Puy de Dome, á 12 leg. S. de Clermont.

ARDESCH, c. de Arm., sobre el Aras, á 5 leg. S. de Erivan.

ARDESIO, v. del rei. Lomb. Ven., á 6 leg. N.-O. de Bergamo.

ARDESLAY, v. de Fr., en Deux Sevres, á 4 leg. O. de Mauleon.

ARDFERT, c. del cond. de Kerry, en Irl., á 2 leg. S.-O. de Tralee.

ARDGLASS, c. marít. del cond. de Down, en Irl., á 2 leg. S.-E. de Downpatrick; lat. N. 54° 14', long. O. 7° 54'.

ARDIA, c. de los Est. Pontif., sobre un peq. r., cerca del Mediter., á 2 leg. S. de Albano.

ARDILA ó ARDILEA, r. de Extrem., en Esp., que muere en el Guadiana.

ARDIN, v. de Fr., en Deux Sevres, con canteras de marmol, á 4 leg. N. de Niort.

ARDINGAY, c. del Carnate, en el Ind., á 15 leg. S.-E. de Tanjore; lat. N. 10° 9', long. E. 76° 59'. — Otra del Maravar, en el Ind., á 7 leg. S.-E. de Trunian.

ARDIS, c. del gob. y á 10 leg. N.-N.-O. de Diarbekir, en la Turq. asiát., sobre un brazo del Tigris.

ARDISTÁN, c. del Irak, en Persia, con manufact. de lencería; á 50 leg. N.-E. de Ispahan; lat. N. 53° 20', long. E. 51° 55'.

ARDMORE, lug. de Irl., en el cond. de Waterford, á 5 leg. S.-E. de Dungarvan.

ARDOCH, c. de Escocia, en Perthshire, donde se ven los vestigios del campo de Agricola, á 5 leg. N. de Dumblane.

ARDON, lug. de Fr., en el Jura, con un

molino de papel; á 3 leg. S.-S.-E. de Poligny.

ARDOYE, c. de los Países Bajos, á 6 leg. S. de Brujas.

ARDRA, rei. bastante consid. de Afr., en la costa de los Esclavos, inmediatamente al E. del rei. de Whidah, con suelo fértil, pero aire mal sano para los Europeos. — Llamada tambien *Arem*, cap. del rei. y c. consid., sit. á 15 leg. del mar; lat. N. 6° 56', long. E. 4° 17'.

ARDRES, peq. y ant. c. fuerte de Fr., en el Paso de Calais, entre la cual y Guines tuvieron, en 1520, una entrevista Francisco I° y Enrique VIII, rei de Ingl.; á 3 leg. S. de Calais.

ARDROSSAN, c. del cond. y á 4 leg. N.-O. de Ayr, en Escocia, con un p. cómodo.

AREB ó ARĀB, 2 lug. de Nubia, sobre el Nilo, enfrente uno de otro; á 3 leg. N. de Derri.

AREBICO, c. de la isla de Puerto Rico, á 10 leg. de San-Juan.

AREBO ó ARBON, c. de Afr., cap. del Benin, sit. sobre el Formosa, á 20 leg. del mar, donde los Ingleses y Holandeses tienen factorías; lat. N. 5° 58', long. E. 12° 45'.

ARECH ó HAREUCH, fuerte de Siria, á 4 leg. de Antioquia.

ARECKA ó ARECKEA, p. de Abisinia, sobre el mar Rojo, á 24 leg. N.-O. de Suakin; lat. N. 18° 40', long. E. 56° 58'.

ARECUSA, c. de la isla de Nifon, en el Japon, á 3 leg. N.-O. de Jeddo.

AREGA, v. de Port., prov. de Extremadura, á 8 leg. N.-E. de Thomar.

AREGH, c. del Bejapour, en el Ind., á 3 leg. E. de Merritch; lat. N. 16° 56', long. E. 72° 46'.

AREGNO, c. de la isla de Córcega, á 2 leg. de Calvi.

AREGUSO, peq. c. de la isla de la Gr. Canaria, á 8 leg. O. de Palmas.

AREK, peq. isla del golfo Pérsico, á 5 leg. S.-O. de Ormus.

ARELLANO, v. de Esp., en Navarra, á 1/2 leg. O. de Munianin.

AREMBERG ó AREMBERGA, ant. princ. de Alem., entre el obisp. de Colonia, los duc. de Juliers y el cond. de Blankenheim, que junto con algunas otras posesiones fue agregado á la Fr. en 1802. — Peq. c. de la reg. y á 9 leg. S. de Colonia, en Prusia, sobre el Aar, con un palacio y minas de hierro y de plomo en las inmediaciones.

AREN, v. de Esp., en Aragon, á 5 leg. de Benavarre.

ARENA, c. de la Calab. ulter., en Nápoles, á 5 leg. E. de Nicotera. — Lug. de Abisinia, sit. en el fondo de la bahía de Novakil.

ARENAL, v. de Esp., prov. de Toledo, á 7 leg. N.-O. de Talavera. Pob. 1,400 hab.

ARENAS, peq. v. de Esp., en la Mancha, á 1 leg. de los Ojos de Guadiana. — V. de Esp., prov. de Toledo, sit. en un barranco muy profundo, rodeado de alt. cerros. Pob. 2,000 hab.; á 6 leg. de Talavera. — *de Athana*, v. de Esp., prov. y á 6 leg. de Granada. — *de Velz*, v. de Esp., prov. de Granada, á 6 leg. N.-E. de Málaga. — Isla en el golfo de Méjico.

ARENDAL, peq. c. de la prov. y á 13 leg. N.-E. de Christiansand, en Noruega, sobre un r. de su nombre.

ARENDONK, v. de la prov. de Amberes, en los Países Bajos, á 2 leg. S.-E. de Turnhout.

ARENDSEE, peq. c. de la reg. de Magdebourg, en Prusia, á 6 leg. N.-O. de Stendal.

ARENILLAS, v. de Esp., prov. y á 8 leg. de Burgos. — Otra en la prov. de Leon.

ARENIS DE MAR, v. marít. de Esp., en Cataluña, con un astillero para barcos de transporte. Pob. 4,500 hab.; á 7 leg. N.-E. de Barcelona. — *de Munt*, otra en la misma prov., sit. á 1/2 leg. S.-E. de la precedente. Pob. 1,125 hab.

ARENS, v. de Esp., en Aragon, part. de Alcañiz.

ARENSBERG, c. de la reg. de su nombre, en Prusia, sobre el Roer, con 2,555 hab.

ARENSBOURG, c. marít. y cap. de la isla de Osel, en el Báltico; lat. N. 58° 15', long. E. 20° 10'.

ARENSWALDS, v. de la reg. de Berlin, en Prusia, á 54 leg. N.-E. de Berlin.

ARENUSA, c. de la Calab. ulter., en Nápoles, á 6 leg. O. de Sn. Severino.

ARENZANA, dos v. de Esp., la una llamada de arriba, y la otra de abajo, en la prov. de Burgos, part. de Sto. Domingo.

AREQUIPA, prov. del Perú, confinante al N. con la de Collagnas, al E. con la de Lampa, al S. con la de Moquehua y Arica, y al O. con el mar Pacíf. El aire es templado y muy puro, y el suelo fértil. Su cap., que es una de las c. mas consid. y comerc. del Perú, está sit. en el valle de Quilca y sobre el r. de Chile. Ha sido arruinada muchas veces por temblores de tierra, producidos por un volcan inmediato, y dista 60 leg. de Cuzco; lat. N.-S.-E. 16°, long. O. 74° 25'.

ARÉS, v. de Esp., en Galicia, á 4 leg. de la Cornüa. Pob. 2,806 hab. — V. de Port., prov. de Alentejo, á 6 leg. N.-O. de Portalegre. — *del Maestre*, v. de Esp., en la prov. y á 18 leg. de Valencia.

ARESCHE, lug. de Fr., en el Jura, á 3 leg. E. de Arbois.

ARESKULA, c. del Jutland, en Suecia, á 17 leg. N.-O. de Frosom.

ARESO, v. de Esp., cerca de Pamplona,

ARÉVALO, v. de Esp., prov. de Avila, cabeza del part. de su nombre, entre los r. Adaja y Arevalillo, á 12 leg. S. de Valladolid y 6 de Medina del Campo. Pob. 2,479 hab.

AREZO, ant. c. del gr. duc. de Toscana, en una altura, en la confl. del Chiana con el Arno. Patria de Petrarca, Aretino, y de Guy de Arezo, á 15 leg. S.-E. de Florencia; lat. N. 45° 28', long. E. 9° 25'.

ARFEUILLE, v. de Fr., en el Allier, á 12 leg. S. de Moulins.

ARGA, r. de Esp., que atraviesa el rei. de Navarra, y desagua en el Ebro.

ARGAMASILLA, v. de Esp., prov. de la Mancha, á 5 leg. de Ciudad-Real. Pob. 1,400 hab. — *de Alba*, v. de Esp., en la prov. de la Mancha, á 5 leg. de Alcazar, junto al Guadiana. Pob. 1,500 hab.

ARGANA, ARGINAH ó HARGONA, c. del Diarbekir, en la Turq. asiát., cap. de un distr. de su nombre; lat. N. 38° 15', long. E. 37°. — Otra de la Arm., en la Turq. as., á 6 leg. de Erzerum.

ARGANCY, lug. de Fr., en el Mosela, á 2 leg. N. de Metz.

ARGANDA, v. de Esp., prov. de Madrid, sit. junto al r. Jarama, á 4 leg. E. de Madrid. Pob. 4,000 hab.

ARGANIL, v. de Port., en la Beyra, á 6 leg. E. de Coimbra. Cap. de la comarca de su nombre. Pob. 1,696 hab.

ARGANZA, v. de Esp., en la prov. y á 10 leg. de Soria.

ARGAÑOSO, v. de Esp., en la prov. y á 10 leg. de Leon.

ARGAO, c. en la costa or. de Zebu, en las Filipinas; lat. N. 16° 18', long. E. 121° 14'.

ARGASCH, c. del gob. de Simbirsch, en la Rus. eur.; lat. N. 55°, long. E. 49° 19'.

ARGEL, rei. del Afr. sept., y uno de los principales estados berberiscos, que tiene por limites al N. el Mediter., al O. el imp. de Mar., del que le separa el desierto de Augad, al E. la reg. de Tunez, y al S. el Atlas, que la separa del Biledulgerid ó pais de los Dátiles. Extiéndese desde los 6° 5' de lat. E. hasta los 5° 55' de long. O., y comprende la mayor parte de la ant. Numidia y de la Mauritania Cesárea. Su terreno es en general fértil y sus princip. r. son el Chellif, el Zowan, el Scibus, el Rumel y el Aouadjidi. Tiene minas de oro, plata, hierro, plomo, alumbre y sal, y posee fábr. de telas de lana, terciopelos, tafletes y tapicería. Este pais ha estado sucesivamente sujeto á los Romanos, Vándalos y Griegos, quienes le conservaron hasta el siglo xvi, época en la cual Barbarroja se apoderó de la soberanía. Su gob. es despótico, y está bajo la proteccion del gr. Señor, cuya autoridad sin embargo es puramente

nominal, y la justicia la ejerce el cadí. Dividese en 6 prov., que son Argel, Constantina, Titeri, Mascara, el pais de Tab y el de los Bereberes. Los Argelinos son mahometanos, crueles, bien hechos y robustos, y tienen el cutis de color bazo. Su lengua es un dialecto del árabe, y el pueblo hace uso de una jerga compuesta de español, frances é italiano, que se llama lengua franca. Pob. 1,500,000 habitantes, poco mas ó menos.

ARGEL, c. consid., cap. de la reg. de su nombre, sit. en anfiteatro sobre la costa del Mediter., cercada de un muro de 12 pies de grueso, 50 de alto de la parte de tierra y 40 del lado del mar; con una ciudadela y varias baterías que defienden la entrada del p., que tiene el defecto de ser demasiado peq. Tiene Argel 60 mezquitas, 74 baños públicos, 12 mazmorras, y en 1816 fue bombardeada por los Ingleses. Pob. 155,000 hab.; á 14 leg. O. de Tunez; lat. N. 36° 49', long. E. 1° 1'.

ARGELÈS, v. de Fr., en los Pirineos or., á 5 leg. S.-E. de Perpiñan.

ARGELLEZ, peq. c. de Fr., en los Altos Pirineos, cap. de subprefect., á 9 leg. S.-O. de Tarbes.

ARGENCE, v. de Fr., en Calvados, sobre el Meauce; á 4 leg. de Caen.

ARGENS, r. de Fr., en el Var, que muere en el Mediter., cerca de Frejus. — V. de Fr., en los Bajos Pirineos, á 4 leg. N. de Senez.

ARGENSON ó ARGENZON, 2 v. de Fr., una en los Altos Alpes, y otra en Deux Sèvres.

ARGENT, v. de Fr., en el Cher, sobre el Landre, á 2 leg. N.-O. de Sancerre.

ARGENTAC, peq. c. de Fr., en el Correze, á 6 leg. S.-E. de Tulle.

ARGENTAL (La Villa), peq. c. de Fr., en el Loira, á 5 leg. de Annonay.

ARGENTAN, c. de Fr., en el Orne, cap. de subprefect., donde se fabrican encajes, telas de lino y de cáñamo, y comercia en cueros estimados, hilo, lana y caballos. Pob. 5,600 hab.; á 5 leg. N.-O. de Seez; lat. N. 48° 44', long. O. 2° 20'.

ARGENTAT, v. de Fr., en el Correze, á 4 leg. S.-E. de Tulle.

ARGENTEAU, c. del duc. de Limbourg, en los Países Bajos, á 2 leg. O. de Dalem.

ARGENTEUIL, v. de Fr., en el Sena y Oise, sobre el Sena, á 2 leg. N.-O. de Paris.

ARGENTHAL, v. de la reg. de Coblenza, en Prusia, á 2 leg. S.-E. de Simmeren.

ARGENTIERA, c. del distr. y á 4 leg. N.-O. de Cadore, en Italia.

ARGENTIERA (la), peq. isla estéril del archip. griego, cerca de Milo, con aguas term. y 200 familias; lat. N. 36° 47', long. E. 22° 47'. — Peq. c. de Fr., en el Ardeche

valle; con fábr. de sederías. Pob. 2,00 hab.; á 7 leg. S.-O. de Privas; lat. N. 44° 50', long. E. 1° 55'.

ARGENTIERE, v. de Fr., en los Altos Alpes. — Otra del Piamonte, á 2 leg. O. de Coni. — Nombre de una de las cimas de Mont-Blanc, cuya altura es de 2,094 teesas.

ARGENTINE, v. de Savoya, á 4 leg. N.-E. de Maurienc. — C. de la Calab. citer., al pie de los Apeninos, á 3 leg. S.-O. de Visignano.

ARGENTON, c. de Fr., en el Indre, sobre el Creuse, que comercia en vino y cáñamo, y tiene fábr. de vidrio; á 6 leg. S.-O. de Châteauroux. — (*le Château*), otra en Deux Sèvres. — *l'Église*, otra en el mismo depart.

ARGENTONA, lug. de Esp., en Cataluña, á 6 leg. de Barcelona. Pob. 1,587 hab.

ARGENTRE-SOUS-LAVAL, c. de Fr., en el Ille y Vilaine, á 2 leg. S. de Vitre.

ARGET, r. de Fr. que desagua en el Ariège, cerca de Foix.

ARGETE, v. de Esp., prov. de Toledo, á 3 leg. de Alcalá. Pob. 1,500 hab.

ARGIEH, lug. muy poblado del gob. de Bagdad, en la Turq. asiát., sobre el Eufrates; á 8 leg. N. de Sura.

ARGILLY, lug. de Fr., en la Costa de Oro, á 3 leg. E. de Beanne.

ARGINE, lug. del Piamonte, en los Est. sardos, á 4 leg. N. de Voghera.

ARGISCH, c. de la Valaq., en la Turq. eur., con un palacio, sobre el río de su nombre; á 17 leg. S.-E. de Hermastadt. — C. del gob. de Van, en la Turq. as.; lat. N. 38° 40', long. E. 40° 55'.

ARGLORE, c. del Carnate, en el Ind., á 8 leg. S.-S.-O. de Tiagar.

ARGOL, lug. de Fr., en el Finistere, á 7 leg. de Quimper.

ARGONDA, c. del Carnate, en el Ind., á 7 leg. N.-O. de Chittour.

ARGONNE (el), país de Fr., entre el Marne, el Aisne y el Meuse.

ARGOÑOS, v. de Esp., prov. de Santander, á 25 leg. de Burgos.

ARGOS, ant. rei. del Peloponeso, en la Morea, que actualmente forma la prov. de Arcania. — Su cap., sit. en el fondo del golfo de Napoli, en la Morea, sobre el Nacho, con una ciudadela; á 3 leg. N. de Napoli; lat. N. 37° 40', long. E. 20° 24'.

ARGOSTOLI, c. cap. de Cefalonia, en las islas Iónicas, cuyo p. es el mejor de la isla. Pob. 5,000 hab., á 3 leg. O. de Borgo; lat. N. 38° 14', long. E. 16° 28'.

ARGOUGES, nombre de 3 v. de Fr., en la Mancha.

ARGOVEJO, v. de Esp., en la prov. y á 10 leg. de Leon.

ARGOVIA, cant. de Suiza, sobre el Aar, que se compone de una parte del ant. cant.

cap. de subprefect., sit. en el fondo de un de Berna, del distr. de Baden, y del Frickthal. Es un país llano y muy bien cultivado, que tiene por cap. á Aran, y de pob. 106,000 almas.

ARGUEDAS, v. de Esp., en Navarra, á 2 leg. de Tudela. — Otra en la misma prov., sobre el r. Aragon.

ARGUEIL, v. de Fr., en el Sena Infer., á 7 leg. E.-N. de Ruan.

ARGUENON, peq. r. de Fr., en el Ille y Vilaine, que muere en el mar, cerca de Sn. Malo.

ARGUESO, v. de Esp., prov. de Santander, á 1 leg. O. de Reinosa.

ARGUGILLO, v. de Esp., en la prov. y á 4 1/2 leg. S.-S.-E. de Zamora.

ARGUIN, peq. isla en un golfo de su nombre, en la costa occid. de Afr., cuyo p. despues de haber sido alternativamente ocupado por los Portugueses, Franceses, Ingleses y Holandeses, ha quedado al fin en poder de estos últimos; á 17 leg. S. del cabo Blanco; lat. N. 20° 25', long. O. 18° 26'.

ARGUN ó ERGON, r. de la Mongolia, en Asia, que nace en el lago Dalai ó Koulou-Nor.

ARGUNSK ó ARGUNSKOI, c. y fuerte del gob. de Irkoutsk, en la Rus. as., en la orilla izquierda del Argunsk; lat. N. 50° 50', long. E. 118° 20'.

ARGY, v. de Fr., en el Indre, á 5 leg. O. de Chateauroux.

ARGYLESHIRE, cond. de la costa occid. de Escocia, que confina al N. con el Inverness-shire, al E. con los de Perth y de Dumbarton, al S. con el mar de Irl., y al O. con el océano Atl. Es en gr. parte montuoso y se halla cubierto de bosques, pero tiene pastos que mantienen mucho ganado vacuno, lanar y cabrio, y encierra minas de hierro, plomo, cobre, ulla, bellos mármoles y pizarras, que forman un objeto de extraccion consid. Produce tambien cereales suficientes para el consumo de los hab., que ascienden á 85,585. La pesca de los harengues es igualmente consid., y la cap. del cond. es Inveray.

ARGYRO (Sn. Felipe de), peq. c. del Val-di-Demona, en Sicilia; patria de Diodoro de Sicilia, á 20 leg. O. de Catania.

ARGYRO CASTRO, peq. c. de Albania, en la Turq. eur., sobre el Drino, en un valle de su nombre, cerea de Vallona.

ARIENK, ARHUNG ó ARHUNSE-RAY, c. de la prov. y á 15 leg. N.-E. de Bulek, en As., sobre el Harrat; lat. N. 37°, long. E. 64° 15'.

ARI, c. del Abruzo citer., en Nápoles, á 2 leg. S.-E. de Civita-di-Chieti. — C. de la isla de Timo, en el Japon, á 6 leg. S.-E. de Nangasaki.

ARIANGOPANG, peq. c. fuerte, en la

costa del Carnate, en el Ind., á 1 leg. S. de Pondichery.

ARIANO, c. obisp. del Princ. eiter., en Nápoles, sit. en una eminencia, y sujeta á temblores de tierra, á 5 leg. E. de Benevento; lat. N. $41^{\circ} 0'$, long. E. $12^{\circ} 54'$. — Lug. de la delegacion y á 10 leg. N.-E. de Ferrara, en los Est. Pontif., sobre un brazo del Pó.

ARIBEQUI, c. de la Nueva Galicia, en la Amér. sept., á 25 leg. N. de Rio Chico.

ARICA, prov. del Perú, que linda por N. con la de Moquehua, por N.-O. con el océano Pacíf., por S. con la prov. de Atacama, por S.-E. con la de Lipas, y por E. con la de Pcajajes. Tiene 82 leg. de N.-O. á S.-E., 16 de E. á O., y consiste en valles mas ó menos extensos, formados por los Andes, en los cuales se coge trigo, maiz y otros cereales; algodón, azúcar, vino, aceitunas y pimienta, de que se extraen gr. cantidades á las prov. vecinas. — Su cap. sit. en una deliciosa llanura, sobre las riberas del océano Pacíf., con un p. cómodo y muy concurrido, fue casi enteramente arruinada por un temblor de tierra en 1605 y dista 75 leg. N.-O. de la Plata; lat. S. $18^{\circ} 26'$, long. O. $72^{\circ} 45'$.

ARICAN, c. del Brasil, en la confl. del Xingu con el r. de las Amazonas.

ARICOURIS (los), pueblo salvaje de la Guyana, en la Amér. mer.

ARID, isla del océano Pacíf. mer., á 9 leg. O. de la Posesion, descubierta por Marion en 1772; lat. S. $46^{\circ} 50'$, long. E. $59^{\circ} 16'$.

ARIDANA, c. de Arabia, á 5 leg. S.-O. de la Meca.

ARIEN, peq. isla del mar Adriát., á 5 leg. N. de Venecia.

ARIENZO, c. de la Tierra de Labor, en el rei. y á 5 leg. N.-E. de Nápoles.

ARIETORE, c. del Carnate, en el Ind., á 12 leg. N. de Tanjore; lat. N. $11^{\circ} 11'$, long. E. $76^{\circ} 41'$.

ARIGAS, c. sobre la costa occid. de la isla de Sumatra; lat. N. $3^{\circ} 59'$, long. E. $95^{\circ} 54'$.

ARIGLIANA, peq. e. del Piamonte, en los Est. sardos, á 7 leg. O. de Turin.

ARIGUANO, c. del gr. duc. de Toscana, entre Florencia y Arezzo.

ARIMA, c. del distr. de Arima, en el Japon; lat. N. $52^{\circ} 45'$, long. E. $127'$.

ARIMOA, isla del mar de las Ind., sit. al E. de la de Timor.

ARINACOTOS (los), pueblo salvaje de la Amér. mer., que habita al S. del Orinoco.

ARINTHOD, peq. e. de Fr., en el Jura, á 7 leg. S. de Lons-le-Saulnier.

ARIOIA, c. del Princ. alter., en Nápoles, á 5 leg. O.-S.-O. de Benevento.

ARIOWARA, c. de la prov. de Tornea-

Lappmark, en la Laponia sueca; lat. N. $69^{\circ} 50'$, long. E. $23^{\circ} 9'$.

ARIPO ó ARIPON, fuerte y lug. en la costa occid. de la isla de Ceylan, donde se pesean perlas; lat. N. $8^{\circ} 47'$, long. E. $77^{\circ} 15'$.

ARIS, peq. c. de la reg. y á 55 leg. S.-E. de Königsberg, en Prus.

ARISDONG, c. sit. en la parte mer. de Thibet; lat. N. $29^{\circ} 49'$, long. E. $82^{\circ} 16'$.

ARISH (el), plaza fuerte de Egipto, sobre el Mediter., á la entrada del desierto de Siria, á 56 leg. N.-O. del Cairo. Fue tomada por los Franceses en 1799, y se firmó en ella el tratado de paz para la evacuacion del Egipto; lat. N. $31^{\circ} 50'$, long. E. $31^{\circ} 54'$.

ARISMINERA, c. de Siria, á 4 leg. N. de Hamah.

ARISPE, c. de la intend. de Sonora, en Méjico, á 19 leg. del fuerte Horcasitas. Pob. 7,600 hab.

ARITZA ó ARITZAN, v. de la Bulgaria, en la Turq. eur., sobre el Danubio, á 5 leg. S. de Widdin.

ARIUL, r. de la prov. de Cumaná, en la Amér. mer., que muere en el Orinoco.

ARIZA, c. de Aragon, en Esp., sobre el r. Jalon. Pob. 1,200 hab., á 6 leg. S.-O. de Calatayud.

ARJEPLOY, parroquia de 5 lug., en la Laponia sueca; lat. N. $65^{\circ} 57'$, long. E. $15^{\circ} 5'$.

ARJONA, v. de Esp., prov. de Jaen. Pob. 5,875 hab., á 11 leg. N.-O. de Córdoba.

ARJONILLA, v. de Esp., prov. de Jaen, á 1 leg. de Andujar. Pob. 2,941 hab.

ARJUSAN, v. de Fr., en las Landas, á 7 leg. N.-O. de Mont-de-Marsan.

ARKA, c. de Aladulia, en la Turq. asiát., á 24 leg. N.-E. de Marasch.

ARKADINSKAIA, c. de la Tart., sobre el Mediteditza, á 44 leg. S.-O. de Saratov; lat. N. $50^{\circ} 10'$, long. E. $40^{\circ} 59'$.

ARKANSAS ó ARKANSAW, r. consid. de la Amér. sept., que nace en los mont. Pedregosos, en los 40° de lat. N., y desagua en el Misisipi, en los 55° .

ARKANSAS, territ. de los Est. Unid., en la Amér. sep., que confina al N. con el territ. del Missouri, al E. con el Misisipi, al S. con la Luisiana y con el r. Colorado, y al O. con las posesiones españolas. Riéganle el r. Arkansas y el r. Blanco, el Sn. Francisco y el Ouachitta, y su terreno en general es muy fért. Dividese en 7 cond. y tiene por cap. á Little-Rock.

ARKAVEH, c. del gob. de Trebisonda, en la Turq. asiát., sobre el mar Negro, á 12 leg. N.-E. de Rizeh.

ARKAVIA ó ARXAVIA, c. de la Valaq., en le Turq. eur., á 6 leg. S.-S.-E. de Hermanstadt.

ARKLOW, peq. c. del cond. y á 4 leg. S. de Wicklow, en Irl.; con un p. peq., sobre el r. de Ovoca, que se pasa por un puente de 19 arcos; lat. N. 52° 48'.

ARKONA (cabo de), peq. península, con un fuerte, en la costa sept. de la isla de Rugen.

ARL, nombre de 2 r. del circ. de Salzburgo, en el imp. de Aust., que mueren en el Salza.

ARLANT, v. de Fr., en Puy de Dome, con fábr. de encajes y curtidos. — Villa, otra en el mismo depart.

ARLANZON, r. de Esp., en Castilla la Vieja, que nace en los mont. de Oca; pasa por Burgos, y desagua en el Pisuerga. — V. de España, prov. y á 5 1/2 leg. de Burgos.

ARLAY, v. de Fr., en el Jura, á 2 leg. N. de Lons-le-Saulnier.

ARLE, peq. c. del gob. de Riga, en Rus. — Otra, en el circ. de Salzburgo, en el imp. de Aust., á 5 leg. S.-O. de Rastadt.

ARLEIR, c. del Mysore, en el Ind., á 5 leg. N.-N.-E. de Oussor.

ARLEN, c. del Tirol, en el imp. de Aust., en una mont., á 3 leg. N.-O. de Landeck.

ARLÉS, ant. c. arzob. de Fr., en las Bocas del Ródano, en la orilla izquierda del Ródano; cap. de subprefec., fundada por los Romanos, y en general mal edificada, pero con muchos monumentos ant., tales como un anfiteatro, 2 estanques, 2 gr. columnas de mármol de Afr., y una estatua llamada la Venus de Arlés. Com. en trigo, vinos, aceite, frutas secas y salchichones muy afamados: se han tenido en ella 15 concilios, y sus inmediaciones son pantanosas. Pob. 18,500 hab., á 15 leg. O. de Aix; lat. N. 43° 40', long. E. 2° 18'. — Peq. c. de Fr., en los Pirineos Or., con minas de plomo y aguas miner., á 6 leg. S.-O. de Perpiñan.

ARLESGA, c. de la prov. y á 5 leg. N.-O. de Padua, en el rei. Lomb. Ven.

ARLESHEIM, peq. y linda c. del cant. á 2 leg. S. de Basilea, sobre el Birs.

ARLEUF, v. de Fr., en el Nievre, á 2 leg. de Chateau-Chinon.

ARLEUX, ant. peq. c. de Francia, en el norte, sobre el Sanc, á 5 leguas N.-O. de Ambray.

ARLÓN, ant. c. de la prov. y á 5 leg. N.-O. de Luxemburgo, en los Países Bajos.

ARLSIO, c. de la Finlandia, en la Rus. r., á 22 leg. S.-E. de Tavasthus; lat. N. 60° 44', long. E. 25° 59'.

ARMA (Santiago de), c. de la prov. de Antioquia, en Colombia, sobre un afl. del Cauca, á 60 leg. N.-E. de Popayan; lat. N. 5° 35', long. E. 78° 1'.

ARMACOTTA, c. del Carnate, en el

Ind., á 20 leg. S.-O. de Tanjore; lat. N. 9° 45', long. E. 76° 30'.

ARMAGH, cond. de la prov. de Ulster, en Irl., que linda al N. con el Lough-Neagh, al E. con el cond. de Down, al S. con el de Louth, y al O. con los de Tyrone y de Monaghan. El terreno es muy fértil y está bien cultivado, produce mucho cáñamo, y se hace en él un com. consid. de lencería estimada. Pob. 111,400 hab.

ARMAGH, c. cap. del cond. de su nombre, en otro tiempo metrópoli de la Irl., sit. sobre una colina, cerca del r. de Callen. Reside en ella el arzob. primado de toda la Irl., y se notan entre sus edificios públicos el colegio, la biblioteca, el observatorio y el palacio de justicia ó tribunal. Pob. 7,000 hab., á 26 leg. N. de Dublin; lat. N. 54° 21', long. O. 9° 1'.

ARMAGIA, c. de Arabia, á 24 leg. S. de Cathem.

ARMAGNAC, ant. prov. de Fr., que ahora se halla comprendida en el depart. del Gers.

ARMALLONES, v. de Esp., en la prov. y á 14 leg. N.-O. de Cuenca.

ARMAMER, c. de Port., en la Beyra, á 4 leg. S. de Pesquiera.

ARMANA, c. de Siria, á 4 leg. N.-O. de Alepo.

ARMANT, c. del Alto Egipto, sobre el Nilo, al S. de Tebas, cerca de las ruinas de Hermuntis.

ARMANZON, r. de Fr., que nace en la Costa de Oro, y muere en el Yonne.

ARMAÑANZAS, v. de Esp., en Navarra, á 6 leg. S.-O. de Estella.

ARMASAO, peq. c. del Brasil, en cuyas cercanías se pescan ballenas; lat. S. 27° 5'.

ARMAVIR, peq. c. de la Arm., sobre el Aras, á 11 leg. S.-O. de Erivan.

ARMEGONE ó ARMEGUN, c. del Ind., en la costa del Carnate, donde los Ingleses, en 1625, establecieron una factoría, á 25 leg. N. de Madrás; lat. N. 14°, long. E. 77° 55'.

ARMENASS, lug. de Siria, con una fábr. de espejos, á 12 leg. O. de Alepo.

ARMENI, c. de la Mingrelia, á 10 leg. S.-E. de Isgaur.

ARMENIA, vasta region del Asia, que confina al N. con la Georgia y la Mingrelia, al O. con el Eufrates, al S. y al E. con el Kourdistan y el Aderbijan. Es en general montuosa y bastante fria. La cima del célebr. mont. Ararat está eternamente cubierta de nieve, mientras que se ven en su base espaciosas llanuras y valles deliciosos, muy fértil. En trigo, cebada, uvas, uvañas y toda suerte de frutas. Hay en ella minas de oro, plata, cobre y hierro; canteras de mármol y jaspe; y sus r. mas consid. son el Tigris, el Eufrates, el Araxes y el Kour, y su

lago princip. el Van. La Armenia se considera como uno de los países mas bellos de la tierra, y los geógrafos ant. colocaron en ella el paraíso terrestre. La religion de los Armenios está fundada sobre el cristianismo. La parte mer. de la Arm. la habitan diferentes tribus sujetas á gefes indep.; la parte or. es tribut. de la Persia, y la occid. de la Turq., y esta se divide en 6 gob.

ARMENIERSTADT, c. de la Transilvania, en el imp. de Aust., en el cond. de Solnok, sobre el peq. Samosh; bien edificada y defendida por una ciudadela.

ARMENONVILLE, c. de Fr., en el Eure y Loira, á 5 leg. N.-E. de Chartes.

ARMENTIERES, linda c. de Fr., en el Norte, sobre el Lys; com. en quesos, encajes, y lienzos de hilo y algodón, á 5 leg. N.-O. de Lila.

ARMENTO, c. de la Basilicata, en Nápoles, á 7 leg. S.-S.-E. de Potenza.

ARMIEN, peq. c. de Fr., en el Isere, á 4 leg. O. de Grenoble.

ARMILLAS, lug. de Aragon, en Esp., á 18 leg. S. de Zaragoza.

ARMIÑON, v. de Esp., prov. de Alava, á 5 leg. O. de Vitoria.

ARMIRA, c. marít. de Tesalia, en la Turq. eur., sobre la orilla occid. y á 4 leg. S. del golfo Volo; lat. N. 39° 20', long. E. 20° 55'. — R. de la prov. de Darien, en Colombia, con una c. de su nombre en sus orillas.

ARMOISER, 2 lug. de Fr., en el Marue.

ARMOLE, c. de la isla de Scio, en el archip. griego, con un palacio.

ARMONA, c. de la isla y á 8 leg. S.-E. de Negroponto, en el Archip. griego.

ARMSTORF, v. del circ. del Isar, en Bav., sobre el Kalbach.

ARMUÑA, v. de Esp., en la Alcarria, á 3 leg. S.-O. de Guadalajara. — V. de Esp., prov. de Granada, á 1/2 leg. de Baza.

ARMUYDEN, peq. c. de los Países Bajos, en la isla de Walcheren, á 1 leg. 1/2 N.-E. de Middelbourg.

ARNA, peq. c. de la isla de Andros, en el Archip. griego, con un buen p. — C. cap. de un distr. de Afr., sit. entre el Veran y el Bonon.

ARNAC, v. de Fr., en el Alto Viena, á 5 leg. N.-E. de Bellac.

ARNAS, peq. c. del Angermanland, en Suecia, sobre el golfo de Bothnia, con minas de cobre, á 17 leg. E.-N.-E. de Nernsand. — C. de la reg. de Königsberg, en Prus., á 2 leg. S.-S.-O. de Osterode. — Peq. c. del Piamonte, á 5 leg. S.-E. de Aoste.

ARNAU, peq. c. de Bohemia, sobre el Elba, á 5 leg. N. de Königgrätz.

ARNAUD-BELIGRAD, c. de la Albania, en la Turq. eur., á 14 leg. N.-E. de Valona.

ARNAUTAS, pueblo que habita en las mont. de la Albania, en la Turq. eur.

ARNAY-LE-DUC, peq. c. de Fr., en la Costa de Oro, en un valle, sobre el Arroux, que com. en granos, cáñamo, lana, ganados; á 6 leg. N.-O. de Beaune.

ARNDORF, nombre de 2 peq. c. de Bav.

ARNEBOURG ó **ARNEBERG**, peq. c. de la reg. de Magdebourg, en Prus., sobre el Elba, á 51 leg. O. de Berlin.

ARNECK, lug. del circ. del Danubio, en Wurtemberg, con un palacio cerca de Blau.

ARNEDILLO, v. de Esp., en la Rioja, á 7 leg. S.-E. de Logroño.

ARNEDO, peq. c. de Esp., en la Rioja, cerca del Ebro, á 4 leg. de Calahorra. Pob. 4,609 hab. — V. y p. del Perú, sobre el océano Pacif., á 10 leg. N. de Lima; lat. S. 11° 40', long. O. 79° 50'.

ARNES, v. de Esp., en Cataluña, á 5 leg. N.-O. de Tortosa.

ARNESEIO, c. de la prov. de Bari, en Nápoles, á 2 leg. O.-S.-O. de Andria.

ARNEVAL, v. de la reg. de Treves, en Prusia, á 1/2 leg. S.-E. de Sarabruck.

ARNGITZES, c. de la Valaq., á 15 leg. S.-E. de Hermanstadt.

ARNHAUSEN, peq. c. de Bav., en el circ. del Bajo Mayn, á 1 leg. S. de Kissingen. — Otra de la reg. de Cæslin, en Prusia, á 9 leg. N.-O. de New-Stettin.

ARNHEIM, c. del rei. de los Países Bajos, cap. del Gueldre, sit. al pic de una colina, en la orilla derecha del Rhin; edificada con regularidad y muy bien fortificada. Era en otro tiempo una c. anséatica, y se hace en ella un com. consid. Pob. 10,000 almas. á 10 leg. E. de Utrech; lat. N. 51° 50', long. E. 5° 25'.

ARNO, r. del gr. duc. de Toscana, que nace en los Apeninos, pasa por Florencia donde principia á ser navegable, y desagua en el mar de Toscana, á 5 leg. mas abajo de Pisa. — C. de los Est. Pontif., á 1 leg. E.-N.-E. de Perugiano.

ARNOLD, peq. c. de Ingl., en Nottingham, á 2 leg. N. de Londres.

ARNOLDSGRUN, c. de Sajonia, á 2 leg. E. de Delnitz.

ARNON, r. de Fr., en el Indre, que desagua en el Cher, á 1 leg. O. de Vierzon.

ARNOSORA, c. del Prine. citer., en Nápoles, á 4 leg. S.-E. de Salerno.

ARNOTA, c. de la Valaq., á 6 leg. O. de Kinkina.

ARNOULD (Sn.), peq. v. de Fr., en la Sena y Oisc, á 7 leg. E. de Chartres.

ARNSBERG. V. *Arensberg*.

ARNSDORF, v. del circ. del Bajo Danubio, en Bav. — 2 c. de Prusia, una en la reg. de Dantzick, y otra en la de Königsberg.

ARNSFELD, c. de Sajonia, á 2 leg. S. de Wolkenstein.

ARNSHEIM, peq. c. de Alem., en el gr. duc. de Hesse-Darmstadt, á 8 leg. S.-E. de Maguncia.

ARNSTADT, c. de Alem., en el princ. de Schwarzbourg, sobre el Gera, á 4 leg. S.-O. de Erfurt.

ARNSTEIN, peq. c. de Bav., á 7 leg. N. de Wurtzbourg. — Peq. c. de la reg. de Potsdam, en Prusia, á 7 leg. S. de Brandenburgo. — ó *Klosterarnstein*, peq. y linda c. de la reg. de Treves, en Prusia, sobre el Lahn.

ARNSTORF, v. de la Carintia, en el imp. de Aust., á 2 leg. O. de Manttern.

ARON, lug. del desierto de Sahara, en el camino que llevan las caravanas de Fez á Tombonctou.

AROBG, c. del Benin, en la costa de Africa.

AROCHE, v. de Esp., en la prov. y á 21 leg. N.-O. de Sevilla. Pob. 2,485 hab.

AROCIA, r. del Piamonte, que desagua en el mar, en Albenga.

AROLSEN, peq. c. del princ. y á 4 leg. N. de Waldeck, en Alem.; lat. N. 51° 20', long. E. 6° 57'.

AROMATA, prov. de la Guyana, en la Amér. mer., sobre el Orinoco.

AROMAS, lug. de Fr., en el Jura, á 6 leg. N.-O. de Nantes.

ARON, c. de Persia, en el Irak-Adjemy; con fáb. de rasos, terciopelos, tafetanes, bordados y tapices, á 2 leg. de Cachan. — C. de Fr., cerca de Mayena.

ARONA, c. de Italia, en la orilla occid. del lago Mayor, donde se coge buen vino, á 6 leg. N.-N.-O. de Novara. Pob. 4,000 hab.

ARONCHES, peq. c. fuerte de Port., en Alentejo, sobre el Cara, á 8 leg. S.-E. de Portalegre.

AROL, v. de la Ucrania, en la Rusia eur., sobre el r. Occa, á 80 leg. N. de Moscow.

AROPILLY, c. del Misore, en el Ind., á 7 leg. S. de Bangalore.

AROSBAY, c. de la isla de Madura, cerca de Java; lat. S. 6° 55', long. E. 110° 59'.

AROU, isla del mar de las Ind., al S. de la Nueva Guinea, de donde se saca una especie de aroma llamada corteza de Missoy, perlas, aves del paraiso y concha de tortuga; lat. S. 6°, long. E. 152° 40'.

AROUCA, v. de Port. en la prov. de Beyra, á 9 leg. S.-O. de Lamego. Poblac. 5,500 hab.

AROUENS (isla de los), una de las islas que estan cerca del r. de las Amazonas, en la Amér. merid.

AROUSHI, distr. de la prov. de Maitsha,

en la Abysinia, y uno de los mas deliciosos de este pais.

AROUTHORTCHIN, distr. de la Tart., cerca de la gr. muralla.

ARP, r. de Circasia, que desagua en el Kuban; lat. N. 44° 46'.

ARPAJON, peq. c. de Fr., en el Sena y Oise, con fáb. de muselinas, á 7 leg. S. de Paris.

ARPAZLI, v. de Natolia, en la Turq. as., á 3 leg. N.-E. de Moudania.

ARPENBOURG, c. de la reg. de Magdebourg, en Prusia, á 3 leg. de Salzwedel.

ARPI, c. de la Capitanata, en Nápoles, á 5 leg. S.-O. de Manfredonia.

ARPINO, peq. c. de la Tierra de Labor, patria de Mario y de Ciceron; con manuf. de paños, á 18 leg. N.-N.-O. de Nápoles.

ARPUR, c. del Nepoul, en el Ind., á 4 leg. S. de Catmandu.

ARQUA, peq. c. de la prov. y á 4 leg. S. de Padua, en el rei. Lomb. Ven., donde se ve el sepulcro de Petrarca.

ARQUATA, v. del Piamonte, sobre el Scrivia, á 5 leg. S. de Tortone. — Otra en los Est. Pontif., á 4 leg. S.-O. de Espoleto.

ARQUENOY, v. de Fr., en el Mayena, á 3 leg. S.-E. de Laval.

ARQUES, peq. r. de Fr., en el Sena Infer., que muere en el mar, cerca de Diepe. — Peq. c. de Fr., en el Sena Infer., sobre el Arques, á 2 leg. S.-E. de Diepe. — V. de Fr., en el depart. del Aude, á 4 leg. S.-E. de Limoux.

ARQUIAN, lug. de Fr., en el Loiret, á 5 leg. E. de Gien.

ARQUILLINOS, v. de Esp., prov. y á 4 leg. de Zamora.

ARRA, c. del gob. de Diarbekir, en la Arm., á 10 leg. O. de Orfa.

ARRABALDE, v. de Esp., prov. de Valladolid, al N. de la Sierra de Capurias.

ARRACAN, prov. del imp. Birman, sit. al S.-E. del Bengala, que se extiende desde el r. de Naat, hasta el cabo Negro, por el espacio de 200 leg. Sus p. estan cerrados á todos los extrangeros, y sus hab. gimen hajo la opresion de los Birmanes. Este pais es fértil, y se saca de él miel, cera, marfil, drogas, záfiro, rubies y oro, y abunda en elefantes. Los Arracanes adoran á *Boudh* ó *Godama*, y su cap. es una c. consid. sit. en las márgenes de un bello r., y en 1803 se apoderaron de ella los Birmanes; lat. N. 20° 40', long. E. 91°.

ARRACOURT, lug. de Fr., en el Meurthe, á 2 leg. S. de Château-Salins.

ARRACOVIA, lug. de la Livadia, en la Turq. eur., á 3 leg. de Delfos, sobre el monte Parnaso.

ARRADES, c. de la reg. de Tunez, en Afr., con baños cél.

ARRAGIA, c. de la prov. de Nedsjed, en Arabia, á 5 leg. S.-O. de Kaibar.

ARRAH, c. de la prov. de Bahar, en el Ind., resid. de las autoridades civiles inglesas; lat. N. 25° 52', long. E. 82° 23'.

ARRAN, isla en la costa occid. de Escocia, cerca de la emb. del Clide, donde se cria mucho ganado, y los inviernos son muy rígidos, pero el aire muy sano; lat. N. 55° 40', long. O. 7° 55'. — Nombre de 3 islas de la costa occid. de Irl., á la emb. de la bahía de Galway; lat. N. 53°, long. E. 12° 25'. — Isla sobre la costa de Dornegal, en Irl.; lat. N. 55°, long. O. 11° 37'.

ARRANCA CEPAS, v. de Esp., en la pr. y á 4 leg. N. de Cuenca.

ARRANCEY, v. de Fr., en el Meuse, á 18 leg. E. de Bar-le-Duc.

ARRAS, c. fuerte de Fr., en el Paso de Calais, cap. de prefec., sit. sobre el Scarpe, y una de las mas ant. del rei., con silla obisp., y una ciudadela y fortificaciones del sistema de Vauban. Divídese en 2 partes; tiene varios establec. científicos y de beneficencia, fáb. de paños, batistas, gasas, linones, encajes, porcelana, vidriado, curtidos, cerveza, etc., y su com. consiste en granos, vinos, aguardientes, lino, cáñamo, etc. Arras ha sostenido muchos sitios memorables, y es patria de Robespierre. Pob. 21,000 hab., á 50 leg. N. de Paris; lat. N. 50° 19', long. E. 26°.

ARRAYA, v. de Esp., en la prov. y á 14 leg. de Burgos.

ARRAYAL DE LA ASUNCION, c. de la prov. de Goya, en el Brasil, á 122 leg. N.-E. de Villa-Boa. — *de Cardoso*, c. del Brasil, á 108 leg. S.-E. de Villa-Boa. — *de Porate*, c. de la prov. y á 85 leg. S. de Para, en el Brasil, sobre el Tocantinos. — *de Rio das Almas*, c. de la prov. de Goya, en el Brasil, sobre el Tocantinos, á 20 leg. N.-O. de Villa-Boa. — *Velho*, c. de la prov. de Minas-Geraes, en el Brasil, á 10 leg. S.-E. de Villa-Rica.

ARRAYAZA, v. de Esp., en Navarra, á 2 leg. N.-O. de Pamplona.

ARRAYOLOS, v. de Port., en la prov. de Alentejo, á 8 leg. O. de Villaviciosa. Pob. 1,881 hab.

ARRAYOTOS, c. de Port., en Alentejo, á 5 leg. N. de Evora.

ARREAN, peq. c. de Fr., en los Altos Pirincos, á 5 leg. S. de Bañeras.

ARRECIFE, c. de las Prov. Unidas y á 44 leg. N. de Buenos Ayres, en la Amer. mer., sobre un r. de su nombre; lat. S. 54° 4', long. O. 62° 52'.

ARRIAN, v. de Esp., prov. de Guipúzcoa, junto al r. Oria.

ARRIATE, v. de Esp., prov. de Granada, á 1 leg. N. de Ronda. Pob. 2,099 hab.

ARRIEGE, r. de Fr., que nace en los

Pirineos, es navegable en Auterive, desagua en el Garona mas arriba de Tolosa, y da su nombre al depart. del Arriege. Se compone del cond. de Conseraus y de Foix, y de una parte del Languedoc, y linda por N. y O. con el depart. del Alto Garona, por E. con el del Aude, por S. con el de los Pirincos Or. y la España; tiene de superf. 244 leg. cuad., y de pob. 222,956 hab. Tiene de cap. de prefec. á Foix, y comprende las suprefec. de Damiens y de Sn. Girous.

ARRIGNO, c. de la isla de Córcega, á 5 leg. E. de Calvi.

ARRION, c. del Aderbijan, en Persia, á 55 leg. S.-E. de Tauris.

ARRIVA-COURCHY, peq. c. del Coimbetour, en el Ind., á 7 leg. E. de Darapurum.

ARROE (peq.), isla de Dinam. en el mar Báltico, al S. de la Fionia, que comer. en ganado vacuno, caballar, etc. Pob. 7,570 hab.; lat. N. 54° 55', long. E. 8° 32'. — Grupo de islas en el mar Rojo.

ARROESKIOPING, peq. c. de la isla de Arroë, en el Báltico, con un buen p.

ARROJA DE SN. SERVAN, peq. c. de Extrem., en Esp., á 5 leg. S. de Mérida.

ARRON, lug. de Fr., en el Eure y Loira, á 5 leg. E. de Châteaudun.

ARRONCHES, v. de Port., prov. de Alentejo, á 4 leg. S.-O. de Portalegre. Poblac. 1,159 hab.

ARRONES, v. de Navarra, en Esp., á 2 leg. S. de Estella.

ARRONIZ, v. de Esp., en Navarra, á 2 leg. de Estella.

ARROS, 2 v. de Fr., en los Altos Pirineos.

ARROUX, r. de Fr., que nace cerca de Arnay-le-Duc, y muere en el Loira.

ARROW, 2 r. de Ingl., uno en Herefordshire, y otro en Worcestershire. — Otro de Irl., que desagua en el mar.

ARROYO, v. de Esp., en la prov. y á 1 leg. de Valladolid. — V. de Esp., prov. de Palencia, á 4 leg. de Carrion. — V. de Esp., en la prov. y á 8 leg. de Segovia. — *del Puerco*, v. de Esp., prov. de Extremadura, á 5 leg. O. de Cáceres. Pob. 4,609 hab. — *Molinos*, v. de Esp., prov. y á 4 leg. 1/2 de Madrid. — *Molinos de Leon*, v. de Esp., prov. de Extremadura, á 7 leg. de Llerena. — *Molinos de Montanches*, v. de Esp., en Extremadura, á 6 leg. de Cáceres. Poblac. 1,665 hab. — *de la China*, c. de la república de Buenos Ayres, en la Amer. mer., al O. del Paraguay; lat. S. 52° 29', long. O. 60° 59'. — *de Elmedina*, otra á 58 leg. N.-O. de Buenos Ayres. — *de Pobon*, otra á 54 leg. N.-O. de Buenos Ayres. — *de Ramallo*, otra á 54 leg. N.-O. de Buenos Ayres. — *de Sn. Servan*, peq. v. de Esp., en Extremadura, á 5 leg. S. de Mérida. — *del Puerco*, v. de

Esp., en Extremadura, en un terreno llano pero arenoso y estéril.

ARROYOLOS, v. de Port., á 3 leg. de Evora.

ARROYOS, c. del Paraguay, en la Amér. mer., á 20 leg. E. de la Asunción; lat. S. 25°, long. O. 54° 22'.

ARROYUELO, v. de Esp., prov. y á 13 leg. 1/2 de Burgos. — V. de Esp., prov. de Palencia, á 5 leg. de Reinosa.

ARRUBAL, v. de Esp., prov. de Soria, junto al r. Ebro.

ARRUDA, v. de Port., prov. de Extremadura, á 6 leg. N.-E. de Lisboa.

ARS, peq. c. de Fr., en la isla de Rhé, en el Charenta Infer., á 6 leg. O. de la Rochela. — Lug. de Fr., en el Creuse, cerca de Abusson. — Otro en el Mosela, á 2 leg. S.-E. de Metz.

ARSACE, c. del gob. y á 6 leg. N.-N.-O. de Alepo, en Siria.

ARSAGO, c. del rei. Lomb. Ven., á 4 leg. N. de Milan.

ARSANO, lug. cerca de la c. de Nápoles.

ARSAY, v. de Fr., en el Viena, á 2 leg. S.-O. de Loudun.

ARSEMINI, c. de la isla de Cerdeña, á 2 leg. S.-O. de Cagliari.

ARSEN, r. de la Arm. turca, que muere en el Eufrates, cerca de Ilija.

ARSERINA, peq. isla del Afr., cerca de la emb. del r. de Sn. Juan; lat. N. 19° 50', long. O. 15° 25'.

ARSK, peq. c. del gob. y á 15 leg. N. de Karan, en Rus., sobre el Kazanka.

ARSONS, c. de Siria, cerca del mar, á 5 leg. S. de Alejandreta.

ARSONVAL, lug. de Fr., en el Aube, á 2 leg. N.-O. de Bar-sur-Aube.

ARSU, c. del Schirvan, en Persia, sobre el Kour, á 15 leg. S.-S.-O. de Schamachi.

ARSUF, p. de Siria, á 4 leg. N.-E. de Jaffa; lat. N. 32° 15', long. E. 32° 57'.

ART, v. del canton de Schweitz, en Suiza, sit. sobre el lago de Zug.

ARTA ó LARTA, c. de la Turq. eur., en la Albania, sobre un r. de su nombre, con com. consid. de tabaco, forros, etc., á 7 leg. N.-E. de Prevesa. — Rio de la Albania, que desagua en el golfo de Arta. — V. de la isla de Mallorca, en la costa del mar, en terreno montuoso pero fértil. Pob. 5,985 hab.

ARTAGNAN, v. de F., en los Altos Pirineos, sobre el Adour, á 1 leg. de Vic-Bigorra.

ARTAJONA, v. de Navarra, en Esp., á 4 leg. y 1/2 S.-O. de Pamplona. Pob. 1,727 hab.

ARTAKI, peq. c. de Natolia, en la Turq. as., en la península de Cisica, á 18 leg. E. de Galipoli; lat. N. 40° 24', long. E. 25° 15'.

ARTALA, c. de Georgia, á 14 leg. S. de Teflis.

ARTAMOVA, c. de la Rus. as., á 50 leg. S.-E. de Tobolsk.

ARTAN, c. de la Caramania, en la Turq. as., á 8 leg. S. de Arkéserei.

ARTANA, v. de Esp., en el rei. de Valencia, á 4 leg. de Castellon. Pob. 2,017 hab.

ARTANI, c. de la Arm. turca, á 9 leg. S. de Alzike.

ARTANNES, v. de Fr., en el Indre y Loira, á 3 leg. S. de Tours.

ARTAVIVA, c. de la Mingrelia, en la Turq. as., á 56 leg. N.-E. de Trebisonda.

ARTAXATE, c. de la Arm. persa, sobre el Araxes, á 5 leg. E. de Erivan.

ARTENAC, v. de Fr., en el Charenta Infer., á 5 leg. de Pons.

ARTENAY, v. de Fr., en el Loiret, á 4 leg. N. de Orleans.

ARTERN, c. de la reg. de Mersebourg, en Prusia, sobre el Unstrut, con salinas consid.; á 4 leg. O. de Eisleben.

ARTÈS, v. de Esp., en Cataluña, á 5 l. de Manresa. Pob. 1,287 hab.

ARTESA, v. de Esp., en Cataluña, á 3 leg. de Cervera.

ARTHEZ, v. de Fr., en los Bajos Pirineos, á 2 leg. E. de Orthez.

ARTIBONITO, r. consid. de Sto. Domingo, que da su nombre á la llanura que riega, y desagua en el mar, entre la bahía de Pedro el Gr. y el Mojon del Diablo.

ARTIES, v. de Esp., en Cataluña, en el valle de Aran, á 1 leg. de Viella.

ARTIK-ABAD, c. del gob. de Sivas, en la Turq. as., á 4 leg. S.-E. de Tocat.

ARTINGURRY, lug. del distr. de Moravvas, en el Ind., á 2 leg. de Ramanadpurn.

ARTOGNA, c. del rei. Lomb. Ven., en la prov. de Brescia, á 4 leg. S.-O. de Brena.

ARTOIS, ant. prov. de Fr., que ahora está comprendida en el depart. del Paso de Calais.

ARTON, lug. de Fr., en el Loira Infer., á 7 leg. O.-S.-O. de Nantes.

ARTONNE, peq. c. de Fr., en Puy de Dome, sobre el Morgue, á 5 leg. S.-O. de Gannat.

ARTOS, c. de la Peq. Bukaria, en la Tart. indep., á 7 leg. O. de Cashgar.

ARTOUDE, c. de Siria, sit. en un llano, á 5 leg. N. de Damaseo.

ARTVANI, c. de la Arm. turca, en el gob. y á 21 leg. N. de Kars.

ARTZ, isla de Fr., en el golfo de Morbihan, á 1 leg. de Vannes.

ARUBA, c. de Persia, cerca del cabo de su nombre, á 55 leg. E. de Mekran. — Peq. isla desierta, una de las Antillas, cerca de

la costa de Tierra Firme, á 15 leg. O. de Curazao; lat. N. 12° 39', long. O. 70°.

ARUCORA, c. del Brasil, sit. á la emb. del Ganapu, en el gob. y á 50 leg. O.-S.-O. de Para.

ARUCAR, v. de la Gr. Canaria, al N. de la isla, á 2 leg. de la cap. Pob. 4,162 hab.

ARUDY, v. de Fr., en los Bajos Pirineos, en el valle de Oran, á 4 1/2 leg. E. de Oleron.

ARUN, r. de Ingl., en Sussex, que desagua en el mar, en Hampton.

ARUNA, c. de la isla de Ximo, en el Japon, á 7 leg. S. de Naugasaki.

ARUNDEL, c. de Ingl., en Sussex, sit. cerca de la emb. del Arun, á 20 leg. S. de Londres. — Cond. del Maryland, al N.-O. de la bahia Chesapeake, cuya cap. es Annapolis.

ARVA ó ARAWA, cond. de Hungría, sit. en los mont. Krapacks, donde solo se coge avena, pero se cria mucho ganado. Pob. 74,975 hab. — Rio que nace en el cond. de su nombre y muere en el Waag, á 4 leg. N. del cast. de Arva.

ARVE, r. de Savoya, que nace en el Mont Blanc, y muere en el Ródano.

ARVERT ó ADVERT, península de Fr., en el Charenta infer., sit. al S. de la emb. del Saudre, con una v. de su nombre.

ARVICITO, c. de Nápoles, sobre la costa mer. de la Calab. ulter., á 2 leg. S. de Stillo.

ARVIDSFAUR, c. de la Laponia sueca, á 25 leg. O. de Pitea; lat. N. 65° 28', long. E. 16° 7'.

ARWANGEN, v. de Suiza, sobre el Aar, en el cant. y á 9 leg. N.-E. de Berna.

ARYS, peq. c. del rei. Lomb. Ven., á 4 leg. S.-O. de Palma Nova.

ARZAC, v. de Fr., en los Bajos Pirineos, á 9 leg. E. de Orthez.

ARZAMAS, c. del gob. y á 26 leg. S.-E. de Nijnei-Novgorod, en la Rus. asiát., cap. de distr., en la confl. del Archa con el Tetcha, con fáb. de sederías, cueros y com. de lencería. Pob. 4,700 hab.

ARZANEAU ó ARZANO, c. de Fr., en el Finistere, á 11 leg. E.-S. de Quimper.

ARZBERG, v. del circ. del Mayn, en Bav., á 3 leg. E. de Wunsiedel.

ARZEN, peq. c. de la reg. de Argel, á 27 leg. O. de Oran.

ARZENGAM ó ARZINGAM, c. de la Arm. turca, sobre el Eufrates, en el gob. y á 18 leg. O. de Eizeroum; lat. N. 39° 40', long. E. 37° 25'.

ARZERO, c. del rei. Lomb. Ven., en la prov. y á 3 leg. S.-E. de Padua.

ARZES, lug. de la isla de Chipre.

ARZEW (la ant. *Arsenaria*), c. marít. en la parte mer. de la reg. de Argel, á 6 leg. E. de Oran; lat. N. 35° 52', long. O. 1° 25'.

ARZIGUANO, c. del rei. Lomb. Ven., sobre el Gua, en la prov. y á 5 leg. O.-S.-O. de Vicenza.

ARZILLA, peq. p. de mar del rei. de Fez, en Afr., á 5 leg. S.-O. de Tánger.

ARZUA, v. de Esp., en Galicia, á 4 leg. E. de Santiago.

AS, c. del Jantland, en Suecia, á 2 leg. N. de Ostersund.

ASAB, c. de Abysinia, á orillas del mar Rojo, enfrente del Moka, á 75 leg. S.-E. de Arkiko.

ASABRA, r. de Esp., que muere en el Aragon, cerca de Morillo.

ASAD, c. del Parsistan, en Persia, á 20 leg. S. de Yedz.

ASAD-ABAD, c. consid. de Persia, en las fronteras del Kourdistan, á 30 leg. N.-O. de Hamadan.

ASAMBUJA, v. de Port., prov. de Extremadura, á 2 1/2 leg. de Santarem. Pob. 1,656 hab.

ASANGARO, prov. del Perú, confinante al N.-E. y E. con la de Carabaya, al S.-E. y al S. con la de Larecaja, al S.-O. con la de Pancarrolla y con el lago Chiquito; y al O. y N.-O. con la de Campa. Tiene 20 leg. de largo y otras tantas de ancho y 5,000 hab. de pob. — Su cap. sit. á 50 leg. de Cuzco.

ASAPH (Sn.), c. obisp. de Ingl., en Flintshire, sit. en un valle, en la confl. del Elway y del Clwyd, á 10 leg. O. de Chester.

ASAPS, lug. de Fr., en los Bajos Pirineos, á 2 1/2 leg. S. de Oleron.

ASARALIA, c. de la prov. y á 17 leg. N.-O. de Hami, en la Tart. china.

ASARALIK, c. del pais de los Kalmucos, en la Tart. indep., á 250 leg. N.-O. de Cachgar.

ASARNA, c. del Jantland, en Suecia, sobre el Liunga, á 30 leg. O. de Sundswall.

ASARO, c. del Val di Noto, en Sicilia, á 3 leg. S. de Nicosia.

ASAS, c. de la prov. de Schonen, en Suecia; lat. N. 56° 11', long. E. 10° 15'.

ASBACH, peq. c. del circ. de Jaxt, en Wurtemberg, sobre el Kocher, á 3 leg. N. de Hall.

ASBECK, v. de la reg. de Munster, en Prusia, á 2 leg. S.-E. de Aahus.

ASBEN, rei. consid. en el inter. del Afr., entre el Fezzan y el Cashua, cuyo sultan reside en Agades; el Zangara y el Guber le pagan tributo.

ASBOURG, v. de la reg. de Dusseldorf, en Prusia, á 2 leg. E. de Meurs.

ASBROIT, c. del Gothland mer., en Suecia, á 21 leg. N. de Wordberg.

ASCAIN, v. de Fr., en los Bajos Pirineos, á 1 leg. S. de San Juan de Luz.

ASCALON, v. de la Palestina, cerca del mar, á 5 leg. N. de Gaza.

ASCARA, c. del Japon, en la isla de Nippon, á 34 leg. N. de Jeddo.

ASCENSION, peq. isla montuosa, estéril y desierta del Atlántico, donde se encuentran excelentes tortugas y cabras, cuya carne es muy delicada, y hay un fondeadero cómodo y bien resguardado, á 200 leg. N. de Sta. Helena; lat. S. 8° 8', long. O. 16° 55'. — C. cap. de la isla de Sta. Margarita, una de las Antillas, fundada en 1525.

ASCERIA, c. de la Abisinia, á 9 leg. S. de Dixan.

ASCH ó ASCHA, v. de Bohemia, en el circ. y á 5 leg. N.-O. de Eger. — Otra en Bav., sobre el Lech.

ASCHASSENBOURG, c. de Bav., en el Bajo Mayn, donde es notable el palacio de los ant. electores de Maguncia; tiene fábr. de curtidos, y com. de maderas, etc., á 7 leg. S.-E. de Francfort.

ASCHE, peq. c. de los Países Bajos, á 3 leg. N.-O. de Bruselas. — Otra del Voigtland, en Sajonia, á 6 leg. S. de Plauten.

ASCHEGINSKOI, fort. de la Rusia asiát., en los confines de la China, á 46 leg. S.-S.-O. de Selinginsk.

ASCHERODE, c. de Bav., á 2 leg. N. de Carlstadt.

ASCHERSLEBEN, c. de la reg. de Magdebourg, en Prusia, sobre el Eine, á 6 leg. S.-E. de Halberstadt.

ASCLOSTER, c. de Suecia, á 4 leg. N. de Walberg.

ASCÓ, v. de Esp., en Cataluña, á 15 leg. de Tortosa. Pob. 1,286 hab.

ASCOLI, c. fuerte y obisp. de la delegacion y á 19 leg. S. de Ancona, en los Est. Pont., sit. en la confl. del Castellano con el Tronto; lat. N. 42° 46', long. E. 11° 12'. — *Disatrina*, c. obisp. de la Capitanata, en el rei. y á 28 leg. E.-N.-E. de Nápoles.

ASCONA, v. del cant. del Tesino, en Suiza, sobre el lago Mayor, á 1 leg. de Locarno.

ASCORCA, v. de Esp., en la isla de Mallorca, á 6 leg. de Palma.

ASCORZA, c. de la isla de Mallorca, con una bella iglesia, donde se conserva una imagen milagrosa de la Virgen, objeto de numerosas peregrinaciones, á 6 leg. de Palma.

ASEBBO, c. fronteriza de Egipto, en el camino de Siria, á 33 leguas N.-E. del Cairo.

ASEIAC, c. del Khursistan, en Persia, á 5 leg. S. de Ispahan.

ASELE-LAPPMARK, division territorial de la Laponia sueca.

ASENARIGA, lug. de la isla de Chipre.

ASFACA, c. del Mekran, en Persia, á 4 leg. N.-N.-E. de Kieh.

ASFELD-LA-VILLE, v. de Fr., en Ar-

dennes, sobre el Aisne, á 4 leg. S.-O. de Rhetel.

ASFUN, c. de Egipto, y cap. del valle de Mettanis, al O. del Nilo, á 2 leg. N. de Esneh.

ASHABA, c. del desierto de Siria, á 60 leg. S.-E. de Alepo.

ASHANGI, lago consid. de la prov. de Gasta, en Abysinia.

AS:ANTI ó ACHIANTI, rei. del interior de la Costa de Oro, en el Af. occid., que se halla comprendido entre los 5° 50' y 7° 58' de lat. N., y los 3° 8' y 5° 38' de long. O., y tiene por límites al N. los rei. tribut. de Moisan y de Coranza, al N.-E. el de Bornou, al E. los de Andena, Akimy de Assim, al S. el de Tufec, y al O. los de Dankara y de Saoni. Valúa su superf. á 1,811 leg. cuad., y su pob. á 1,000,000 de hab. Riéganle el Volga, el Tando, el Ofeni, etc. Es fértil y tiene muchos bosques poblados de leones, elefantes, rinocerontes, gamos, monos, etc. Dá dos cosechas de mijo por año, azúcar, algodón, arroz, pimienta, naranja, etc., y tambien produce el shea-toulou que da la manteca vegetal. Hay una especie de carneros que en lugar de lana tienen pelo. Los Aschatis pasan por el pueblo mas industrioso é inteligente de la costa de Afr., y varias naciones estan actualmente bajo su dominacion. Su rei. es absoluto, y su cap. Coumassie.

ASHBOURN, v. de Ingl., en Derbyshire, sobre el Dove, á 4 leg. de Derby.

ASHBURGAN, c. de la Gr. Bukaria, á 15 leg. O. de Balk; lat. N. 56° 44', long. E. 62° 5'.

ASHBURNAM, c. del Massachusetts, en los Est. Unid., á 18 leg. N.-E. de Boston.

ASHBURTON, c. de Ing., en Devonshire, sobre el Dart, en un valle; es patria de Malborough. Pob. 5,000 hab., y dista 6 leg. S.-O. de Exeter.

ASHBY, c. de Massachusetts, en los Est. Unid., á 14 leg. N.-O. de Boston. — *de la*

Zouch, c. de Ingl. en Leicestershire; con aguas miner., dichas de Griffydan, y fábr. de algodón y de sombreros; á 5 leg. de Leicester.

ASHEREF ó ASHIRAFF, c. del Mazanderan, en Persia, cerca de una bahía consid. que ofrece el mejor fondeadero que hay en la costa mer. del mar Caspio, á 15 leg. de Fehrbad; lat. N. 35° 52', long. E. 51° 7'.

ASHFIELD, c. del Massachusetts, en los Est. Unid., á 6 leg. N.-O. de Northampton.

ASHFORD, v. de Ingl., en Kent, sobre el Stour, á 4 leg. de Cantorbery. — C. del Connecticut, en los Est. Unid., á 15 leg. N.-E. de Hertford. — *Nueva*, peq. c. del Massachusetts, en los Est. Unid., á 70 leg. O. de Boston.

ASHURCO, c. de Ingl., en Derbyshire, sobre el Dove, á 4 leg. de Derby.

desagua en el Atlántico; lat. N. $32^{\circ} 25'$, long. O. $82^{\circ} 55'$. — C. en las márgenes del mismo río.

ASHKARE, c. del Khorasan, en Persia, á 10 leg. O. de Herat.

ASILEY, r. de la Carolina mer., en los Est. Unid., que desagua en el Cooper, mas abajo de Charleston. — Otro de la Florida occid., que desemboca en el golfo de Méjico; lat. N. $29^{\circ} 56'$, long. O. $86^{\circ} 45'$.

ASHMUN TANAH, c. de Egipto, sobre un brazo del Nilo, á 4 leg. E. de Mansora.

ASHONT, c. de Siria, á 7 leg. S. de Tripoli.

ASHOR, c. del Khorasan, en Persia, á 40 leg. O. de Meshed; lat. N. $37^{\circ} 57'$, long. E. $1^{\circ} 55'$.

ASHOVER, v. de Ingl., en Derbyshire, á 2 leg. de Chesterfield.

ASITOLA, peq. isla de Persia, en la costa del Mekran.

ASITRIAN, c. de la Gr. Bukaria, en la Tart. indep., á 7 leg. O. de Samarkanda.

ASHUK, c. del gob. de Mosul, en la Turq. as., sobre el Tigris, á 7 leg. O. de Teerit.

ASI, r. de los Est. Pontil., que nace en los Apeninos, y muere en el Tiber, cerca de Ornco.

ASIA, una de las cuatro partes del mundo, que comprende todo el espacio del globo, sit. al E. de la Europa y del Africa, y al O. de la América; sus límites son los polos del mediodía y del norte, y se extiende del E. al O. desde el estrecho de Behring hasta los Dardanelos. Además de su inmensa extensión continental, cuenta islas innumerables en el mar de las Indias y en el océano Pacif. merid. y sept.; estas islas están situadas entre Soeotora, por los $51^{\circ} 55'$ de long. E., y la isla de Pascua, por los $111^{\circ} 50'$ de long. O. La parte continental se extiende unas 2,700 leg. desde la costa occid. de la Natolia hasta el cabo Este en la Rus. asiát., y 1,890 desde el cabo Xerverovostchoi, en el mar Glacial, hasta el extremo merid. de la península de Malaca. El Asia, con sus infinitas islas, tiene por límites al N. el océano Arctico, al S. el mar de las Indias, al E. el océano Pacif. sept., y al O. el golfo Arábigo, el mar Rojo, el Mediter., los Dardanelos y el Bósforo. Aunque los límites que la separan de la Eur., desde el mar Azov hasta el mar Glacial, no están indicados con exactitud, se ha convenido en general en trazar una línea entre los 40° y 50° de lat. E., siguiendo el curso del Don, el Karpaska, el Volga, el Kama, los mont. Ourales, los r. de Ousa y de Chaicoundra. Sus islas más notables son, al S. Ceilau, Sumatra, Borneo, las Filipinas, los Célebes, y una multitud de otras sit. al O. de estas en el océano Pacif. sept.; al O. el Japon, Jesso, las Kurillas y las Aleutianas, que están

comprendidas en la Rus. asiát.; al N. la Nueva Zembla, y otras muchas peq. islas desiertas; dependiendo además del Asia las islas de Samos, Scio, Rodas, Chipre y otras muchas del Mediter. Los mares interiores del Asia son el Caspio, el de Arac y el lago Baikal; tiene además gr. lagos de agua salobre, bahías profundas é innumerables r. entre los cuales los más notables son, al N. el Obi, el Ienissei, el Lena y el Kovima; al E. el Amur y el r. Amarillo; al S. el Ganges, el Indo y el Eufrates. Atraviesan en todos sentidos el Asia gr. cordilleras de mont., entre las cuales se distinguen principalmente los mont. Ourales, el Cáucaso y el Tauris. Se considera el Asia como la parte más bella del mundo por la fecundidad de su suelo, la variedad de sus producciones, la excelencia de sus frutas, el valor de sus piedras preciosas, la virtud de sus plantas, la riqueza de sus metales y la finura de sus sedas y algodones; y pasa por haber visto nacer al primer hombre, por haber sido el sitio de los primeros estados civilizados, y la cuna de las ciencias y artes. En ella han nacido las cuatro principales religiones que dividen el universo; produce infinidad de animales, y los más comunes para el servicio doméstico son el caballo, el elefante y el camello. El estado político del Asia puede reducirse á 3 formas, á saber, las pueblas que no reconocen ningún jefe, las tribus indep. que reúnen sus fuerzas bajo la protección de su soberano, pero sin sujetarse á un código de leyes regulares, y finalmente los estados monárquicos que se perpetúan por el derecho de herencia. Las gr. divisiones del Asia son la Siberia ó Rus. as., la Tar. indep., la China, el Tibet, el Tunquin, el Ava, el imp. Birman, el Japon, el Indostan, la Persia, la Arabia, los países sujetos á la Turquía y á la Rusia. Los Ingleses tienen en ella vastas posesiones; los Holandeses, Españoles y Portugueses tienen también algunas, pero en corto número. El mahometismo y la idolatría son en el Asia las religiones dominantes; el judaismo está tolerado, pero el cristianismo se halla casi enteramente destruido. Los Asiáticos gimen bajo las supersticiones más groseras; la poligamia les está permitida, y una mujer puede tener muchos maridos. Las lenguas princip. que se hablan en el Asia, son el turco, el griego, el persa, el árabe, el malayo, el chino, el mantchon, el japon, el ruso, el tártaro, etc. Pob. aproximada 550,000,000 de hab. — C. de la costa del Perú; lat. N. $12^{\circ} 55'$. — (Islas), grupo de islas bajas, en el mar de las Ind., cubiertas de árboles; lat. N. 1° , long. E. $109^{\circ} 5'$.

ASLAGO, c. del rei. Lomb. Ven., en la prov. y á 7 leg. N. de Vicenza, con un palacio y fábr. consid. de somberos de paja.

ASIAKÚRD, c. del Kourdistan, en la Turq. asiát., á 7 leg. N.-N.-O. de Van.

ASIA MENOR, parte occid. del continente del Asia, sujeta á los Turcos, que confina al N. con el mar Negro, al E. con el Eufrates, y al O. con el mar de Mármara, los Dardanelos y el Bósforo. Tiene del E. al O. unas 400 leg. de extension, del N. al S. de 150 á 200, y se divide en muchas prov. que forman la Natolia y la Caramania. Véanse estas palabras.

ASIKALA, c. de la Finlandia, en la Rus. eur., á 12 leg. E.-N. de Tavasthuus.

ASILLO, c. de la prov. de Asingara, en el Perú, sobre el lago Titica, con una mina de plomo.

ASIN, c. del gob. de Sivas, en la Natolia, á 7 leg. S. de Amasieli.

ASINALUNGA, v. de los Est. Pont., á 4 leg. N.-O. de Monte Puleiano.

ASINARA, peq. isla del Medit., al N.-O. de la isla de Cerdeña, á 7 leg. N. de Sassari; lat. N. 41° 45', long. E. 5° 57'.

ASINELLO, r. del rei. de Nápoles, que desagua en el mar Adriát.; lat. N. 42° 10', long. E. 12° 7'.

ASIONGABER, p. del golfo de Elan, en el mar Rojo, donde las escuadras de Salomon se dieron á la vela para la Tierra de Ofir.

ASIR, c. del Irak, en Persia, á 10 leg. S. de Nehavend.

ASKA, c. de Cicacole, en el Ind., á 12 leg. N.-O. de Ganjam; lat. N. 19° 44', long. E. 82° 30'.

ASKASY, c. de Abascia, en la Georgia, sobre un r., cerca del mar Negro, á 56 leg. N.-O. de Anakopia; lat. N. 44° 6', long. E. 35° 15'.

ASKERMUKREN, c. del Kourdistan, en la Turq. as., á 7 leg. S. de Tastar.

ASKERSUND, peq. c. de Nericia, en Suecia, en el extremo sept. del lago Wetter, que comercia en trigo, clavos, tabaco, etc.; lat. N. 58° 55', long. E. 12° 11'.

ASKEYTON, lug. del cond. y á 6 leg. S.-O. de Limerick, en Irl.

ASKOE, 2 p. é islas, una cerca de la costa de Noruega, lat. N. 60° 27'; y otra cerca de Seedlandia, en Dinam.; lat. N. 54° 54', long. E. 9° 6'.

ASKOLA, peq. c. de la prov. de Nylan, en Suecia, á 5 leg. N. de Borgo; lat. N. 60° 27'.

ASKRIGG, v. de Ingl., en Yorkshire, á 2 leg. S.-E. de York.

ASLING, v. del circ. de Laybach, en el rei. de Iliria, á 6 leg. S.-S.-O. de Clagenfurt.

ASMANABAD, lug. de Mekran, en Persia, á 2 leg. de Houftour.

ASMESNAL, v. de Esp., prov. de Zamora.

ASMOOZ, v. del cant. de los Grisones, en Suiza, sobre el Rhin.

ASNA, nombre de un vasto territ. del inter. del Afr., conocido mas comunmente con el nombre de Houssa. V. *Houssa*. — Bella c. de Egipto, sobre el Nilo. Algunos autores afirman que es la antigua Syena; lat. 49° 55'.

ASNABAD, c. del Dowlatabad, en el Ind., á 14 leg. N.-O. de Darore.

ASNAHA, c. de la prov. de Orissa, en el Ind., á 14 leg. N.-O. de Horriapour.

ASNIK, c. de la prov. y á 25 leg. E. de Bulk, en la Gr. Bukaria.

ASO, c. de la isla de Nifon, en el Japon, á 21 leg. N. de Jeddo.

ASOLA, c. del rei. Lomb. Ven., sobre el Chiesa, á 7 leg. S.-S.-O. de Brescia.

ASOLO, c. de la prov. y á 6 leg. N.-O. de Treviso, en el rei. Lomb. Ven.

ASONA, r. de la delegacion de Ancona, en los Est. Pontif., que nace en los Apeninos, y desagua en el mar Adriát., á 4 leg. S.-E. de Fermo.

ASONUSA, c. de la isla de Nifon, en el Japon, á 30 leg. N. de Jeddo.

ASONPAS, c. del Farsistan, en Persia, á 20 leg. N. de Shiraz.

ASPALACA, v. de la Florida or., en los Est. Unid., á 15 leg. N. de Sn. Marcos.

ASPANG, v. de la Baja Aust., á 6 leg. S. de Edenfurth.

ASPAS, c. del Jamtland, en Suecia, á 40 leg. N.-O. de Sundswall; lat. N. 65° 20', long. E. 11° 47'. — C. del Khursistan, en Persia, á 18 leg. N.-O. de Istakar.

ASPE, v. de Fr., en los Bajos Pirineos, en el valle de su nombre, con una cantera de alabastro. — C. del rei. de Valencia, en Esp., á 5 leg. N. de Alicante. Pob. 5,955 hab.

ASPEITIA, v. de Esp., en la prov. de Guipúzcoa, á la falda de un encumbrado monte y á la orilla del r. Urola.

ASPER, c. de Fr., en el Alto Garona, á 2 1/2 leg. S.-E. de Sn. Gaudens.

ASPERA, v. de la Morea, sobre el golfo y á 8 leg. N.-O. de Argos.

ASPEREN, peq. c. del Sur. Hol., en los Países Bajos, á 5 leg. S. de Utrecht.

ASPERN, v. de la Baja Aust., á 4 leg. S.-E. de Laab. — Otra del mismo pais, sobre un brazo del Danubio, mas abajo de Viena.

ASPERSKIRCH, c. de Aust., á 2 leg. S.-E. de Peyerbaeh.

ASPHROSA ó **ASPEROSA**, c. y p. de la Rumania, en la Turq. eur., á 9 leg. S.-E. de Nicopoli; lat. N. 40° 51', long. E. 22° 47'.

ASPIDO, r. de la delegacion de Ancona, que muere en el golfo de Venecia.

ASPIRAN, v. de Fr., en el Herault, á 5 leg. N. de Pezenas.

ASPIS, peq. p. de mar de la reg. de Trípoli; lat. N. 31° 15', long. E. 13° 25'.

ASPRA, peq. c. de la delegacion de Roma, en los Est. Pontif., á 4 leg. S.-O. de Rieti.

ASPREMONT, peq. c. de la prov. de Limbourg, en los Países Bajos, al S. de Liege. — Otra en el cond. y á 2 leg. N. de Niza, en los Est. sardos.

ASPRES, v. de Fr., en los Altos Alpes, á 4 leg. O. de Gap. — V. del depart. del Eure

ASPRIERES, v. de Fr., en el Aveiron, á 5 leg. N.-E. de Villafranca.

ASPRO POTAMO, r. de la Grecia, el Archelous de los ant., que desagua en el mar Iónico, á 10 leg. de Lepanto.

ASPRONISI (la ant. *Therasia*), peq. isla del archip. griego, cerca de la costa de Santorin.

ASPROSPITI, p. de mar de la Turq. eur., á 4 leg. S.-O. de Livadia.

ASSA, c. de la isla y á 5 leg. N.-O. de Cefalonia.

ASSAP, peq. isla en la costa de Abysinia; lat. N. 12° 59'.

ASSAM ó ASHAM, rei. de Asia, que tiene por límites al N. las altas mont. del Boutan y del Thibet, al S. las de Garrow, y al O. el Bengala, y está sit. entre los 91° y 96° de long. E., y los 25° y 28° de lat. N. Atraviésale en toda su extension el Buramponter, y es pais fért. pero muy malsano. Sácase de él oro, plata, marfil, seda, algodón y pimienta, y á sus hab. se les atribuye la invencion de la pólvora.

ASSAN, c. de la Turq. asiát., á 14 leg. de Diarbekir. — C. en la costa N.-O. de la isla de Sumatra; lat. N. 3° 5', long. E. 97° 37'.

ASSANAGGA, parada de caravanas, en el desierto de Nubia. entre el Sennaar y el Egipto, á 40 leg. S. de Chiggre.

ASSANCALE, c. de Arm., sobre un peñasco en medio de un llano, cercada de muros defendidos con torreones, con baños de aguas term. muy frecuentados, á 9 leg. N.-E. de Erzeron.

ASSARLI, c. de la Romania, en la Turq. eur., á 18 leg. S.-E. de Felippopoli.

ASSATHÉGUE, isla del golfo y cerca de la costa de Méjico; lat. N. 38°.

ASSAUNEN, v. de la reg. y á 15 leg. S.-E. de Königsberg, en Prus.

ASSE-LE-BOISNE y ASSE-LE-REBOUL, 2 v. de Fr., en el Sarthe. — *Asse-le-Beranger*, otra en el depart. del Mayena.

ASSEMKALASI, c. de Natolia, en el fondo del golfo de su nombre, á 7 leg. N.-E. de Boudroun.

ASSEN, peq. c. del Over Issel, en los

Países Bajos, á 15 leg. S.-E. de Leewarden.

ASSENCHIE, peq. c. de la Turq. asiát., sobre el Tigris, á 19 leg. S.-E. de Diarbekir.

ASSENDELST, lug. del Sur.-Hol., en los Países Bajos, con 2,200 hab.

ASSENEDE, peq. c. de la Flandes, en los Países Bajos, á 7 leg. S.-E. de Ecluse.

ASSENHEIN, v. del gr. duc. de Hesse-Darmstadt, en la confl. del Nidda con el Wetter, á 4 leg. N.-O. de Francfort.

ASSENSE, c. de la isla de Fionia, en Dinam., con un buen p.; lat. N. 55° 7', long. E. 8° 3'.

ASSERIGO, c. del Abruzo ulter., en Nápoles, á 3 leg. y 1/2 N.-E. de Aquila.

ASSERPOUR, peq. c. del Ind., sit. en medio de un pantano, á la emb. del Indo, á 43 leg. S.-E. de Tatta.

ASSIENTOS DE IBARRA, v. real de minas de Méjico, en la prov. y á 44 leg. N. de Guadalajara.

ASSIN, rei. del inter. de la costa de Oro, en Afr., entre los de Fantin y de Achanti.

ASSINAIS, r. de Méjico que atraviesa el pais de los indios Assinaios.

ASSIS, c. obisp. de Italia, en los Est. Pontif., á 4 leg. S.-E. de Perugia y 28 N. de Roma.

ASSISI, peq. c. de la prov. y á 7 leg. N.-N.-O. de Espoleto, en los Est. Pontif., sit. sobre una colina.

ASSITA, c. de la isla de Ximo, en el Japon, á 8 leg. O. de Udo.

ASSODNAGUR, c. y distr. del Bejapour, en el Ind., en la orilla occid. del Bimali, á 7 leg. S.-E. de Pounah.

ASSOM, c. del Whidah, en la costa de Oro y cap. de un distr.

ASSON, lug. de Fr., en los Bajos Pirineos, con ferreñas, á 4 leg. S.-E. de Pau.

ASSONNE, 2 v. de Fr., una en Deux-Sèvres, y otra en el Viena.

ASSOUAN, c. del Alto Egipto, sobre la orilla derecha del Nilo; lat. N. 24° 5'.

ASSUMAR, v. de Port., en Alentejo, á 7 leg. N.-O. de Yelves.

ASSUNGIOVA, c. consid. de la Turq. eur., sobre el Assum, á 2 jornadas O. de Andrinopoli; conocida tambien con el nombre de Usuntsiova.

ASSYN-KALESI, lug. de Natolia, en la Turq. asiát., donde se ven las ruinas de la ant. *Jasus*; lat. N. 37° 18', long. E. 25° 7'.

ASSYBIA, ant. rei. del Asia, que comprendia el Diarbekir, el Kourdistan y el Irak.

ASTA, v. del Gueldre, en los Países Bajos, á 2 leg. S.-E. de Culembourg. — C. del Bejapour, en el Ind., á 6 leg. S. de Currer. — C. de la jurisd. de Lima, en el Perú, á 23 leg. S.-E. de Pisco.

ASTABAT, c. de la Arm. persa, sobre el

Aras (el ant. *Araxes*), á 7 leg. S.-E. de Naeshivan.

ASTAFORT, peq. c. de Fr., en el Lot y Garona, á 5 leg. S. de Agen.

ASTANE, c. de la prov. y á 7 leg. N.-O. de Hami, en la Tart. china.

ASTARA, r. de Persia que desagua en el mar Caspio; lat. N. 58° 35'. — C. de Persia, cap. de un distr. que riega el Asara, á 58 leg. E. de Tauris; lat. N. 58° 20', long. E. 46° 40'.

ASTARAKAT, c. del Sigistan, en Persia, á 40 leg. N. de Zareng.

ASTEASU, puebla y valle de Esp., en la alcaldía mayor de Aiztondo, prov. de Guipúzcoa. Pob. 1,200 hab.

ASTELL, isla pert. á la compañía inglesa de las Ind., sit. en la parte N.-O. del golfo de Carpentaria, que encierra muchas minas de hierro; lat. S. 11° 55'.

ASTEN, lug. del Brabante sept., á 4 leg. de Eindoven, con 2,280 hab.

ASTERABAD, peq. prov. de Persia (la ant. *Hircania*), comprendida en el Mazanderan, que confina al N. con el r. Ashour, al O. con el mar Caspio, al S. con altas mont. que la separan de los distr. de Damgan y de Bistau, y al E. se extiende hasta los 56° 35' de long. E. — Su cap. está sit. á la emb. del Aster, que forma un fondeadero seguro y cómodo, á 125 leg. N. de Ispahan; lat. N. 56° 44', long. E. 51° 55'.

ASTERWEIN, c. de la reg. de Königsberg, en Prus., á 2 leg. E. de Osterode.

ASTI, ant. c. del Piamonte, sobre el Tanaro, que está bien edificada; com. en trigo, vino y seda, y es patria de Alfieri. Tiene de pob. 22,000 almas, á 9 leg. E. de Turin; lat. N. 44° 50', long. E. 5° 50'. — Otra del Dowlatabad, en el Ind., á 20 leg. S.-E. de Aurungabad.

ASTIER (Sn.), peq. c. de Fr., en el Dordoña, á 5 leg. O. de Perigueux.

ASTIGARRAGA, v. de Esp., prov. de Guipúzcoa, á media leg. de Hernani. Pob. 1,050 hab.

ASTIGARRETA, v. de Esp., prov. de Guipúzcoa. Pob. 120 hab.

ASTILLÉ, v. de Fr., en el Mayena, á 4 leg. S.-O. de Laval.

ASTORGA, ant. c. fuerte de Esp. en el rei. y á 7 leg. S.-O. de Leon, cerca de la orilla derecha del Tuerto. en una vega, con título de marquesado y silla episc.; lat. N. 42° 27', long. O. 8° 50'.

ASTRACAN, gob. de la Rus. asiát. que confina al N. con el de Saratov, al E. con el de Orenbourg y los arenas de Kirguis-Caissaks. al S. con el mar Caspio y el gob. del Cáucaso, y al O. con el territ. de los Cosacos del Don. Valúase su superf., á 19,260 leg. cuad., y la pob. á 1,017,000 hab. Abunda en lagos salobres, y el terreno, á excepcion

de las orillas del Volga y del Gacho, es en general árido. Tiene algunos buenos pastos, produce poco trigo, maíz, centeno, vino y tabaco; pero la cria de ganados y la pesca componen, propiamente hablando, la riqueza de los hab. Su cap. es

ASTRACAN, c. arzob., cap. del gob. de su nombre, sit. en la isla de Zaietchy-Bougor, que forma el Volga en su emb. en el mar Caspio, con un p. excelente. Tiene Astracan almirantazgo, astilleros, mercados, etc., y entre sus edificios se distinguen los palacios arzob. ruso y armenio. Posee fábr. de seda, algodón, cueros, velas de sebo, tintes, etc. Las expediciones de Tamerlan y el descubrimiento de un paso para ir á las Indias por el cabo de Buena Esperanza, dieron un golpe funesto al com. muy florec. de esta c., que sin embargo no deja todavía de ser consid. Pob. 20,000 hab., á 288 leg. S.-E. de Moscou y á 574 S.-S.-E. de Sn. Petersburgo; lat. N. 46° 21', long. E. 45° 22'.

ASTUDILLO (*Stutillun*), ant. v. de Esp., prov. de Palencia. Pob. 4,528 hab.

ASTURA, peq. c. de los Est. Pontif., donde murió Ciceron, á 12 leg. S.-E. de Roma.

ASTURIAS (las), prov. con nombre de princip., título de los herederos del trono español, desde el siglo XIV; confina al N. con el Océano, al E. con el señorío de Vizcaya, al S. con el rei. de Leon, y al O. con la Galicia. Encierra 508 leg. cuad. de superf., y 564,258 hab. de pob. Es un país muy fragoso, especialmente por la parte mer., pero en el N. hay valles profundísimos y amenos por el buen cultivo que se les da, y por los diferentes riachuelos que los riegan. Produce esta prov. abundantes frutas, maíz, poco trigo, legumbres, castañas, avellanas, maderas, manzanas con que se hace mucha sidra, que suple á la falta de vino; plantas medicinales y pastos abundantes que mantienen mucho ganado vacuno, caballo y de cerda, que se extrae á lo inter. de la península. Tiene minas de hierro, antimonio, carbon de tierra, cobre, ferrerías, y las costas y rios proporcionan muchos y excelentes pescados. Estan divididas las Asturias en concejos; sus hab. son laboriosos é industriosos, y la cap. del prin. es Oviedo.

ASUNCAR, v. de Port., prov. de Alentejo, á 5 1/2 leg. S.-E. de la c. de Portalegre, y 2 O. de Arrouches. Pob. 576 hab.

ASUNCION, c. consid. y cap. del Paraguay, en la Amér. mer., sit. en un terreno fértil, sobre el Paraguay, con aire sano y templado; lat. S. 24° 47', long. O. 62°. — Rio del Bajo Canadá que desagua en el r. de Sn. Lorenzo, con un lug. de su nombre en las orillas. — Peq. isla del océano Pacif.,

una de las Marianas, sit. entre la isla de Mang y la de Agrigan; lat. N. 19° 45', long. E. 156° 56'. — Otra, en la costa de California.

ASYLUM, c. de la Pensilvania, en los Est. Unid., sobre el Susquehannah, á 40 leg. N.-O. de Baltimore.

ATABALO, c. de la prov. y á 10 leg. N. de Culiacan, en Méjico.

ATABAPU, r. consid. de Guinea, que nace entre el rio Negro y el Orinoco y desagua en el Orinoco.

ATACAMA, prov. del Peru, confinante al N. con la de Arica, al N.-E. con la de Lipes, al S.-E. con los distr. de Salta y de Tucuman, al S. con un desierto inhabitado depend. de Chile, y al O. con el mar Pacíf.; divídese en alta y baja, y encierra 2,500 hab. de pob. — Su cap. sit. en medio de altas mont., á 56 leg. de la costa del océano Pacíf.; lat. S. 25° 50', long. O. 71° 55'.

ATACAMES. V. *Esmeraldas*.

ATAJATE, v. de Esp., prov. de Granada, á 2 leg. S. de Ronda, en el camino que conduce á Gibraltar. Pob. 728 hab.

ATALAYA, v. de Portugal, prov. de la Beyra, de origen arábigo, á 1 leg. N.-E. de Alpedriña. — V. de Esp., prov. de Extremadura, de origen arábigo, á 2 leg. S. de los Santos, 12 de Badajoz y 2 S. de Zalra. Pob. 407 hab. — V. de Portug., prov. de Extremadura, de nombre arábigo. Pob. 664 vecinos. — *del Canabate*, v. de Esp., prov. de Cuenea, á 5 leg. de Sn. Clemente. Pob. 545 hab.

ATALAYAS (Santiago de las), c. cap. de la prov. de Sn. Juan de los Llanos, en Colombia, á 9 leg. de la c. de Pore.

ATAMUT, c. del Irak, en Persia, á 14 leg. N.-E. de Casbin.

ATANZON (el), v. de Esp., prov. de Guadalajara. Pob. 814 hab.

ATAPUERCA, c. de Esp., en la Castilla la Vieja, cerca de Burgos, al pie de los montes de Oca. Pob. 545 hab.

ATAQUINES, v. de Esp., prov. de Valladolid, á 4 1/2 leg. de Arévalo. Pob. 1,066 hab.

ATAUN, v. de Esp., prov. de Guipúzcoa, en la carrera de Pamplona, Estella, Tudela y Zaragoza. Pop. 2,087 hab.

ATAURI, v. de Esp., prov. de Alava, al lado del puerto de Sn. Juan, camino de Salvatierra. Pop. 112 hab.

ATAXORA, v. de Navarra, en Esp., á 4 leg. de Olite.

ATBAS, gr. cordillera de mont. en los confines del gob. de Iakoutsk, en la Rus. asiát.

ATCHEKATSCII, c. del gob. y á 5 leg. S.-O. de Trebisonda, en la Turq. asiát., sobre el mar Negro.

ATCHENCOIL, c. del Ind., á 17 leg. de Travancore.

ATCHINSK, c. del gob. y á 194 leg. S.-S.-E. de Tobolsk, en la Rus. asiát., sit. sobre el Tchoulim; lat. N. 56° 20', long. E. 87° 11'.

ATCUIRSKAF, c. del gob. de Tobolsk, en la Rus. asiát., sobre el Irtysh, á 10 leg. S.-E. de Omsk.

ATECA (*Atacum*), v. de Esp., prov. de Aragon, á 16 leg. de Zaragoza y 2 de Calatayud; la bañan los rios Piedra, Jalon y Monublet; tiene fábr. de papel blanco. Pob. 5,575 hab.

ATELLA, peq. c. de la Basilicata, en Nápoles, á 57 leg. O. de Matera.

ATENA, peq. c. del princ. ulter., en Nápoles, cerca del lago Negro.

ATENAS, ATHINIAH ó SETINA, c. de la Morea, en Grecia, cap. de la Atica y una de las mas célebres de la antig. sit. sobre el Ilisio y el Cefiso. De las suntuosas calles, plazas, templos y edificios que antiguam. excitaban la admiración universal, solo tiene en el dia unas 1500 casas, en calles estrechas y tortuosas, muchas iglesias griegas, conventos y mezquitas; tiene ademas un liceo, varios estab. públicos y muchas ruinas. Los hab. se dedican al cultivo de las viñas y olivos, y fabrican telas de algodón y jabon; tiene de pob. 12,000 almas, y está á 56 leg. E. de Misitra y á 145 S.-O. de Constantinopla; lat. N. 38° 2', long. E. 21° 28'. — C. floreciente de Nueva York, en los Est. Unid., sobre el Hudson. — Otra en el Est. de Vermont. — Villa de Egipto, á 2 leg. O. de Benisuef.

ATFIEH, v. de Egipto, sobre un canal del Nilo, á 12 leg. S. del Cairo.

ATH, c. fuerte del Hainaut, en los Países Bajos, sobre el Dandre; con un arsenal, 7 almacenes de pólvora y fábr. de lencería, jabon, herrerías, etc.; á 7 leg. N.-O. de Mons. Pob. 7,650 hab.

ATHÁBALI ó AGASTÓBOLI, c. de la Rumania, en la Turq. eur., sobre el mar Negro, á 25 leg. N.-E. de Andrinópolis.

ATHBOY, c. de Irl., en Leinster, á 10 leg. N.-O. de Dublin.

ATHÉE, nombre de 2. v. de Fr., un en el Indre y Loira, y otra en el Mayena. — V. de Nueva York, en los Est. Unid., á 1 leg. N.-O. de Geneva.

ATHELNEY, peq. isla de Ingl., en Somersetshire, que forma los r. Thoul y Parret, donde se refugió Alfredo el Gr.

ATHÉNAH, c. de la Arm. turca, sobre el mar Negro, á 2 leg. O. de Trebisonda.

ATHENE, c. del princ. citer., en Nápoles, á 7 leg. N. de Policastro.

ATHENRY, c. de Irl., en Connaught cond. de Galway, á 54 leg. O. de Dublin.

ATHERSTONE, c. de Ing. en Wa

wickshire, cerca del Anker. Pob. 3,000 hab., á 57 leg. N.-O. de Londres.

ATHERTON ó CHOWBENT, v. de Ingl., en Lancastershire, á 2 leg. y $1/2$ S.-O. de Boston.

ATHIES, v. de Fr., en el Somme, sobre el Amignon, á $2 \frac{1}{2}$ leg. S. de Peronne.

ATHIS, peq. c. de Fr., en el Ornc. Pop. 5,800 hab.; á 7 leg. N.-E. de Domfront. — V. sobre el Sena, con un bello palacio, á 3 leg. S. de Paris.

ATHLONE, c. de Irl., sobre el Shannon que la divide en 2 partes, de las cuales una se halla en el cond. de Westmerath, en Leinster, y la otra en el de Roscommon, en Connaught, á 22 leg. O. de Dublin; lat. N. $55^{\circ} 20'$, long. O. $10^{\circ} 20'$.

ATHOS (llamado tambien *Hagion Oros*, y *Monte Santo*), alta mont. de la Grecia, sit. en una península, á la entrada del golfo de Contesa, que le habitan unos 6,000 religiosos, que se mantienen de limosnas; lat. N. $41^{\circ} 8'$, long. E. $22^{\circ} 10'$.

ATHY, peq. c. de Irl. en Leinster, á 12 leg. S.-E. de Dublin.

ATIA, c. del Irak Arabi, á 5 leg. N.-O. de Sava.

ATICO, c. de la prov. de Arequipa, en el Perú, á 20 leg. N.-O. de Cumaná; lat. S. $15^{\circ} 56'$.

ATIENZA, peq. v. de Esp., en Castilla la Vieja, á 4 leg. N. de Siguenza, y 7 de Jaudraque. Pob. 1,719 hab.

ATIGGIO, v. de la delegacion de Ancona, en los Est. Pontif., á 4 leg. S. de Camerina.

ATINO, c. de la Tierra de Labor, en Nápoles, á 4 leg. N. de Aquino.

ATIPALLY, c. del Missore, en el Ind., á 3 leg. N.-O. de Oussour.

ATKAN, una de las islas Aleutianas; lat. N. $55^{\circ} 56'$, long. O. $175^{\circ} 49'$.

ATKARSK, c. del gob. y á 20 leg. de Saratov, en la Rus. asiát., sobre los r. Atkara y Midveditza.

ATKINSON, c. del Nuevo Hampshire, en los Est. Unid., á 10 leg. de Portsmouth.

ATKURI, c. de la Arm. turca, á 7 leg. E. de Akalzike.

ATLÁNTICO, V. Océano.

ATLAS, cordillera de altos mont. de Afr., que se extiende desde el desierto de Barca hasta la costa occid. del imp. de Mar., y desde el estrecho de Gibraltar hasta Bona, en la reg. de Argel. Se levantan en algunos parages estos mont. á 15,000 pies sobre el nivel del mar; encierran minas de oro, plata, azufre y plomo, y sus partes poco elevadas las habitan los Bereberes.

ATLIM, c. del gob. de Tobolsk, en la Rus. asiát., sobre el Obi; lat. N. $62^{\circ} 5'$, long. E. $64^{\circ} 49'$.

ATLISCO, v. de la prov. y á 7 leg. S.-O.

de la Puebla de los Angeles, en la Amér. sept., sit. en una espaciosa llanura de su nombre, y cét. por su bello clima, la fertilidad de sus campos y sus excelentes frutas.

ATOUI ó ATOWAY, isla del océano Pacíf., la mas consid. de las islas Sandwich. Pob. 54,000 hab.; lat. N. $21^{\circ} 57'$ long. O. 160° .

ATOQUIA, v. de Port., á 1 leg. E. de Peniche.

ATOYAQUE, r. de Méjico, que de sagua en el océano Pacíf.; lat. S. 18° , sobre este r., á 36 leg. S.-E. de Méjico, donde se halla el famoso puente natural llamado *Puente de Dios*, por el cual pueden pasar carruages sin peligro.

ATRATO, r. de la prov. de Darien, en Colombia, que desemboca en el golfo de Darien, en los $8^{\circ} 2'$ de lat. N., y los $79^{\circ} 51'$ de long. O.

ATRI, c. del Abruzo ulter., en Nápoles, sobre una mont. escarpada, á 10 leg. N.-E. de Aquila.

ATRI, v. de Egipto, sobre el Nilo, á 12 leg. N. del Cairo.

ATTAKKENI, c. de Natolia, en la Turqu. as., á 15 leg. N.-O. de Eregrí.

ATTALENS, ald., cast. y bailiage del cant. de Friburgo, en Suiza, á 2 leg. de esta ciudad.

ATTAMALA, c. del Ind., á 25 leg. N.-O. del cabo Comorin; lat. N. $8^{\circ} 40'$, long. E. $74^{\circ} 58'$.

ATTANCOURT, lug. de Fr., en el Alto Marne, cerca de Vassy.

ATTENDORF, peq. c. de Wesfalia, sobre el Bieh.

ATTENDORN, v. de la reg. de Arnsberg, en Prusia, á 15 leg. E.-N.-E. de Colonia.

ATTERCLIFFE, c. de Ingl., en Yorkshire, cerca de Sheffield.

ATTICHY, v. de Fr., en el Oise, á 4 leg. de Compiègne.

ATTIGNY, peq. c. de Fr., en el Ardenes, sobre el Aisne, antigua residencia de muchos reyes, á 5 leg. N.-O. de Vouziers. Pob. 950 hab.

ATTLEBOROUGH, v. de Ingl., en Norfolk, á 54 leg. N.-E. de Londres. — C. del Massachusetts, en los Est. Unid., á 12 leg. S.-O. de Boston.

ATTOCK, r. de Asia, que nace en los mont. de la Tart., y desagua en el Indo, cerca de la c. de Attock. — C. y fort. del Ind., en la confl. del Attock con el Indo, á 50 leg. N.-O. de Lahore; lat. N. $55^{\circ} 6'$, long. E. $68^{\circ} 50'$; se cree que esta c. es la Taxila de los Griegos, donde Alejandro, Tamerlan y Nadirshah atravesaron el Indo.

ATTU ó ATTOU, una de las islas Aleutianas, que aunque cubierta de mont. llenos de nieve, está habitada, y dista 77 leg.

E. de la isla de Behring; lat. N. 54°, long. E. 170°.

ATUED, c. de la Gothia or., en Suecia, á 6 leg. S.-E. de Linkoeeping.

ATUNCANAR, lug. de la prov. de Cuenca, en Colombia.

ATUNJANJA, c. del Perú, cap. de una jurisd. de su nombre, en cuyas inmediaciones hay minas de plata; á 24 leg. E. de Lima; lat. S. 11°, long. O. 78° 15'.

ATUNTASH, c. de Natolia, en la Turqu. as., á 6 leg. S.-E. de Kutayah.

ATURES, nombre de 3 cataratas del Oninoco, á 5 leg. de su emb.

ATZUMI, c. de la isla de Nilon, en el Japon, á 56 leg. O. de Meaco.

AUA, c. del Irak-Adjemi, en Persia, á 68 leg. N. de Ispahan.

AUB, peq. c. de Bav., á 6 leg. S. de Wurzburg.

AUBAGNE, peq. c. de Fr., en las Bocas del Ródano, sobre el Veauue, á 4 leg. E. de Marsella.

AUBAN, v. de Fr., en el Var, á 6 leg. N.-N.-O. de Grasse.

AUBAREDE, v. de Fr., en los Altos Pirineos, á 5 leg. N.-E. de Tarbes.

AUBE, r. de Fr., que nace cerca del bosque de Auberive, en el Alto Marne, y desagua en el Sena, en Marcilly.

AUBE (el depart. del), se compone de la parte mer. de la Champaña y una peq. parte de la Borgoña, y linda por N. con el depart. del Marne, por E. con el del Alto Marne, por S.-E. con el de la Costa de Oro, por S. O. con el del Yonne, y por N.-O. con el del Sena y Marne. Su cap. de prefect. es Troyes; comprende las subprefec. de Arcis-sur-Aube, Nogent-sur-Sena, Bar-sur-Aube, y de Bar-sur-Sena: encierra 505 leg. enad. de superfl., y 258,629 hab. de pob. Bãñante el Sena y el Aube, y produce trigo, cebada, centeno, avena, allorfon, cáñamo, heno y vinos estimados.

AUBENAS, peq. c. de Fr., en el Ardeche, al pie de los Cevennes. Tiene una pob. de 5,000 almas, y dista 5 leg. S.-O. de Privas; lat. N. 44° 57', long. E. 2° 5'.

AUBENTON, v. de Fr., en el Aisne, con 1,100 hab., á 4 leg. E. de Vervins.

AUBERIVE, nombre de 5 v. de Fr., una en el Marne, otra en el Alto Marne, y la 5ª en el Isere.

AUBERTANS, v. de Fr., en el Alto Saona, á 4 leg. de Vesoul.

AUBETERRE, v. de Fr., en el Charenta, á 10 leg. S. de Angulema.

AUBIÈRE, v. de Fr., en Puy de Dome, á 1 leg. S. de Clermont.

AUBIERS (los), lug. de Fr., en Deux Sèvres, á 5 leg. de Châtillon-sur-Sèvre.

AUBIET, v. de Fr., en el Gers, á 4 leg. S.-E. de Auch.

AUBIGNAN, v. de Fr., en el Vaucluse, á 1 leg. N. de Carpentras.

AUBIGNE, v. de Fr., en el Sarthe, á 4 leg. E. de la Flèche.

AUBIGNY, peq. c. de Fr., en el Cher, sobre el Nerre, en un llano delicioso, con una pob. de 2,500 hab., á 8 leg. N.-O. de Sancerre. — Otra en el Paso de Calais, con 700 hab., á 5 leg. O.-N. de Arras. — Nombre de otras cinco c. de Fr., una en el Indre y Loira, otra en la Costa de Oro, otra en el Alto Marne, otra en el Aisne, otra en el Vendée.

AUBIN (Sn.), peq. c. de Fr., en el Aveniron, á 5 leg. N.-E. de Villalranca. — Otra del cant. de Neuchâtel, en Suiza. — Otra de la isla de Jersey, en Ingl., en la costa occid., con un p. defendido por un fuerte, á 2 leg. O. de Sn. Hilier. — *de Aubigne*, otra de Fr., en el Ille y Vilaine. — *de Carmier*, otra en el mismo depart. — *el Rio*, otra en el Sena Infer., á 2 leg. S.-E. de Ruan.

AUBONNE, peq. c. del cant. de Vaud, en Suiza, á 4 leg. S.-O. de Lausana, y 17 1/2 del lago de Ginebra. — R. de Suiza, que nace en Mont Jura, pasa por Aubonne y desemboca en el lago de Ginebra.

AUBURN, c. de Ingl., en Wiltshire, á 50 leg. O. de Londres. — Lindo lug. del cond. de Cayuga, en Nueva York, en los Est. Unid., á 60 leg. O. de Albany.

AUBUSSON, v. de Fr., en el Creuse, sobre el Creuse, cap. de subprefec., nombrada por sus manufac. de tapices. Está á 8 leg. S.-E. de Gueret. Pob. 6,000 hab.; lat. N. 45° 68', long. O. 15°.

AUCAGUREL, c. del territ. de Adel, en Afr., en una mont.; lat. N. 9° 10', long. E. 42°.

AUCH, c. de Fr., en el Gers, antiguamente cap. de la Gascuña y ahora de pref., sit. sobre una colina, cuyo pie baña el Gers. Dividese en alta y baja, tiene algunos establec. públicos, y su catedral es una de las mejores de Fr. Pob. 9,700 hab., á 187 leg. S.-O. de Paris.; lat. N. 45° 58', long. O. 1° 45'.

AUCHTERARDER, v. de Escocia, en Perthshire, á 5 leg. S.-O. de Perth.

AUCKLAND, v. de Ingl., en el cond. y á 4 leg. S.-O. de Durham.

AUCUN, v. de Fr., en los Altos Pirineos, á 2 leg. S. de Argelés.

AUDAMAS, v. de Esp., prov. de Leon. Pob. 560 hab.

AUDE, r. de Fr., que nace en el depart. de los Pirineos Or., desagua en el Mediter., y da su nombre al depart. del

AUDE, que comprende la parte S.-O. del Languedoc, y confina al N. con el depart. del Tarn, al N.-E. con el del Herault, al E. con el Mediter., al S. con el depart. de los Pirineos Or., y al O. con los

del Arricge y del Alto Garona. Encierra 418 leg. cuad. de superf. y una pob. de 240,900 hab. Su cap. de prefec. es Carcasona, y comprende las suprefec. de Castelnaudary, Narbona y Limoux.

AUDENE, isla del mar del Norte, á 16 leg. N.-E. de la costa de Noruega; lat. N. 60° 12'.

AUDENGE, peq. c. de Fr., en el Girona, con pantanos salobres, á 7 leg. O. de Burdeos.

AUDEUX, v. de Fr., en el Doubs, á 2 leg. O. de Besanzon.

AUDIERNE, v. de Fr., en el Finisterre, con un p. peq. Pob. 1,000 hab., á 7 leg. O. de Quimper.

AUDIN-LE-ROMAN, lug. de Fr., en el Mosela, á 4 leg. S.-E. de Longwy.

AUDINCOURT, v. de Fr., en el Doubs, sobre el Doubs, á 5 leg. O.-N. de Porentrui.

AUDRUICK, c. de Fr., en el Paso de Calais, á 4 leg. S.-E. de Calais.

AUE, peq. c. del princ. de Schwartzembourg, en Sajonia, sobre el Mulda, á 6 leg. S. de Chemnitz.

AUERBACH, 3 v. de Alem., una en Sajonia, otra en Bav., y la 3ª en el gr. duc. de Hesse, con agnas miner.

AUERSTADT, lug. de la reg. de Mersebourg, en Prusia, céf. por la victoria que ganó Napoleon sobre los Prusianos en 1806; á 8 leg. N.-E. de Erfurt.

AUFFAY, v. de Fr., en el Sena Infer.; á 4 leg. S. de Arques.

AUFKIRCHEN, v. del circ. de Rezat, en Bav., sobre el Wernitz, á 4 leg. N. de Nordlingen.

AUGE (Valle de), peq. pais de Fr., en Calvados, fértil y abundante en pastos.

AUGE, v. de Fr., en Deux-Sèvres, á 1 leg. O. de Sn. Maixent.

AUGSBOURG, ant. c. de Bav., en otro tiempo libre é imperial, y hoy cap. del circ. del Alto Danubio, sobre una colina peq., con silla obisp. Sus calles son estrechas y las casas pintadas al fresco. Divídese en alta, mediana y baja, y entre sus edificios se distinguen la casa consistorial, la catedral, el arsenal, el palacio obisp., etc. Tiene un gr. número de establec. públicos y de beneficencia; fabr. import. de tejidos de algodón, lencería, etc., sederías, lanas, tapices, encerados, jabon, instrumentos de matemáticas, etc., y hace un com. muy activo con la Italia, la Suiza, Viena, etc. Pob. 50,000 almas, á 15 leg. N.-O. de Munich; lat. N. 48° 25', long. E. 8° 54'. — Diócesis secularizada que actualmente está comprendida en el rei. de Bav.

AUGST, lug. del cant. de Argovia, en Suiza, á 2 leg. E. de Basilea, que es la ant. *Augusta Rauracorum*, donde Minucio Planco

condujo, bajo el reinado de Augusto, una colonia romana.

AUGUSTA, c. de los Est. Unid. de Amér., cap. de la Georgia, sobre el Savannah, sit. en un terreno muy fértil y en una posicion muy favorable para el com. Pob. 4,000 hab., á 52 leg. N.-O. de Savannah; lat. N. 55° 21', long. O. 84° 15'.

AUGUSTO. V. AUGSBOURG.

AUGUSTOW, palat. de Polonia, con una cap. de su nombre, á 20 leg. N.-O. de Bielsk.

AUHR, c. de la reg. de Königsberg, en Prusia, á 2 leg. S.-O. de Siebemull.

AUJAN, c. del Aderbijan, en Persia, á 8 leg. S. de Tauris.

AUJEST, c. de Bohemia, á 2 leg. N. de Politza.

AULAINÉ, v. de Fr., en el Sarthe, á 5 leg. de Mans.

AULAS, lug. de Fr., en el Gard, á 15 leg. N.-O. de Nimes.

AULENDORF, peq. c. de Wurtemberg, en el circ. del Danubio, á 5 leg. N. de Ravensbourg.

AULETTA, c. del Princ. citer., en Nápoles, á 11 leg. S.-E. de Salerno.

AULLENE, v. de la isla de Córcega, á 5 leg. N.-E. de Sartene.

AULNAY, v. de Fr. en Calvados. Pob. 1,900 hab., á 7 leg. N.-E. de Vire. — Lug. de Fr., en el dep. del Nièvre, á 5 leg. N. O. de Château-Chinon. — Otro en el Charenta Inf., á 5 leg. N.-E. de Sn. Juan de Angely. — Otro en el Eure y Loira, á 2 leg. S.-O. de Dreux.

AULONZA, v. de Fr., en el Correze, á 4 leg. N. de Tulle.

AULPS, c. de Fr., en el Var, á 5 leg. O.-N.-O. de Draguignan.

AULT, v. de Fr., en el Somme, á 7 leg. O. de Abbeville.

AUMA, peq. c. del gob. de Weimar, en Alm., sobre un r. de su nombre, á 15 leg. S.-O. de Leipsick.

AUMAGNE, v. de Fr., en el Charenta Infer., á 2 leg. S.-E. de Sn. Juan de Angely.

AUMALE, c. de Fr., en el Sena Infer., sobre el Brele, á 16 leg. N.-E. de Ruan; lat. N. 49° 50', long. O. 58°.

AUMONT, v. de Fr., en el Lozere, á 7 leg. N.-O. de Mende.

AUNEAU, v. de Fr., en Eure y Loira; posee agnas que son eficaces contra la gota, á 4 leg. E. de Chartres.

AUNEUIL, v. de Fr., en el Oise, á 2 leg. S.-O. de Beauvais.

AUNIS (el pais de), ant. prov. de Fr., hoy comprendida en el depart. del Charenta Infer.

AUÑON, v. de Esp., en la Alcauria, prov. de Guadalajara, á 6 leg. de dicha, y 15 de Madrid. Pob. 1,010 hab.

AUSEJO, v. de Esp., en la Rioja, prov.

de Soria, á 5 leg. de Logroño y 5 de Calahorra. Pob. 2,500 hab.

AURACH, c. de Wurtemberg, sobre el Ermst, á 5 leg. S.-E. de Tubingen. — Otra del circ. del Mayn. en Bav., sobre el Iller, á 1 leg. S.-O. de Bauberg.

AURADOUR SN. GENET, v. de Fr., en el Alto Viena, á 1 leg. de Donat.

AURAJOKI, r. de la Finlandia, en la Rus. eur., que desagua en el golfo de Bothnia, mas abajo de Abo.

AURAS, peq. c. de la reg. y á 4 leg. N.-O. de Breslau, en Prusia, sobre el Oder.

AURAY, peq. c. de Fr., en Morbihan, con un peq. p. Pob. 3,600 hab., á 4 leg. O. de Vannes; lat. N. 47° 37', long. O. 5° 29'.

AURBACH, c. de Bav., á 10 leg. N.-E. de Nuremberg.

AURE, valle de Fr., en el Gers, que le atraviesa el Nest. — 2 peq. r. de Fr., que el uno desagua en el Eure, y el otro en el Drome.

AUREC-LA-CHAPELLE, peq. c. de Fr., en el Alto Loira, sobre el Loira, á 2 leg. N. de Monistrol.

AUREILLE, nombre de 2 v. de Fr., una en las Bocas del Ródano, y otra en el Aude.

AURICH, c. del rei. de Hanover, cap. del Ost-Frise con 2,200 hab., á 4 leg. N.-E. de Emden.

AURIGNAC, c. de Fr., en el Alto Garona, sobre el Louge, á 4 leg. N.-E. de Sn. Gaudens.

AURIGNY, peq. isla de Fr., á 5 leg. O. del cabo La Hogue, y á 7 leg. de Jersey.

AURILLAC, c. de Fr., ant. cap. de la Alta Aubernia y ahora cap. de prefec. del depart. del Cantal, sit. en un valle, sobre el Jordane. Su com. consiste en lencería, encajes, que sos y ganados. Pob. 10,000 hab., á 157 leg. S.-O. de Paris; lat. N. 44° 55', long. O. 7°.

AURIOL, c. de Fr., en las Bocas del Ródano, á 5 leg. N.-E. de Marsella.

AURON, r. de Fr., en el Cher, que desagua en el Cher.

AURORA, una de las Nuevas Hebridas, que tiene 20 leg. de circuito, y abunda en bosques y agua fresca; lat. N. 6°, long. E. 166°. — C. de Nueva York, en los Est. Unid., sobre el lago Cayuga, á 8 leg. O. de Albany.

AUROS, v. de Fr., en el Gironda, á 13 leg. S.-E. de Burdeos.

AUROUX, v. de Fr., en el Lozere, á 7 leg. N.-E. de Mende.

AURUNGABAD, prov. del Ind., con una c. cap. de su nombres it. á 80 leg. N.-E. de Bombay; lat. N. 19° 10', long. E. 75° 40'.

AUSCHE, peq. c. de Bohemia, en el circ. y á 3 leg. E. N.-E. de Leutmeritz.

AUSPITZ, v. de la Moravia, en el imp. de Aust., á 15 leg. S.-O. de Olmutz.

AUSSÉE, v. de Stiria, en el imp. de Aust., con salinas, á 14 leg. S.-E. de Salzburgo. — Lug. de Moravia, á 4 leg. N.-O. de Olmutz.

AUSSIG, peq. c. de Bohemia, en el circ. y á 4 leg. N.-O. de Leutmeritz, sobre el Elba.

AUSTERLITZ, peq. c. del circ. de Brunn, en Moravia, céf. por la victoria que Napoleón gano á los emperadores de Aust. y de Rus., en diciembre de 1805, en la cual la pérdida de estos se estimó en 50,000 hombres y la de aquel en 10,000.

AUSTLE, c. de Ingl., en Cornuailles, á 5 leg. N.-E. de Truro.

AUSTRALASIA, v. *Occánico, Nueva Holanda, Nueva Guinca, Nueva Zelanda,*

AUSTRIA, imperio de Europa, que se halla comprendido entre los 42° 7' y 51° 3' de lat. N., y los 6° 12' y 24° 14' de long. E.: tiene por límites al N. la Sajonia y la Prusia, al N.-E. la Rus., al E. y S.-E. la Turq., al S. el mar Adriát., los Est. Pontif. y los duc. de Módena y de Parma, y al O. el rei. de Cerdeña, la Suiza y la Bav.; comprende el archiducado de Aust., la Stiria, el Tirol, la Bohemia, la Moravia, la Silesia, el rei. de Iliria y Lomb. Ven., la Dalmacia, la Galitzia, la Hungría, la Esclavonia, la Croacia, la Transilvania y los distritos militares (Véanse estas palabras). Valúase su superf. á 23,250 leg. cuad. y su pob. á 28,200,000 háb. Atraviésanse muchas cordilleras de altas mont., entre las cuales se distinguen los Alpes y los mont. Krapacks. Riéganle el Danubio, el Ens que la divide en alta y baja Aust., el Drava, el Oder, el Inn, el Pruth, el Vistula, el Elba, el Adda, el Adige, etc., y su clima en general es templado y sano. Produce toda especie de grámíneas, frutas y legumbres; lino, cáñamo, arroz, aceitunas, tabaco, algodón, azafran, azúcar, etc. y mas de 6.000 leg. cuad. estan cubiertas de bosques que surten de exelentes maderas de construcción y se hallan poblados de lobos, osos, linces, gatos monteses, etc. Sus mont. encierran toda suerte de metales, excepto la platina, aguas term. y miner., etc.; y sus numerosas manufac. surten al comercio lienzos, lanas, paños, sederías, cueros, papel, espejos, joyas, relojes, porcelana, azúcar, toda suerte de obras de hierro y de acero, etc. Criase en él tambien gr. cantidad de ganado mayor y menor, caballar etc., y el com. marít. se limita á las prov. sit. cerca del mar. El gobierno es una monarquía hereditaria, y poco mas ó menos absoluta; sin embargo, desde hace mucho tiempo, el carácter del gabinete austriaco se distingue por una extrema moderación.

Las rentas del estado, segun Litchtentein, ascienden á 445 millones de francos. La deuda llamada ant. asciende á 1,18,000,000 de fr. y la moderna á 500 millones: las fuerzas militares á 270,000 hombres de todas armas, y las fuerzas navales á 8 navíos de linea, 7 fragatas, 1 corveta, 8 bergantines y 6 goletas. Hay en el Aust. 9 órdenes de caballería, que son: la del Toison de Oro, la de María Teresa, la de Isabel, la de Sn. Esteban, la de Leopoldo, la de la Corona de Hierro, la de Sn. Juan, la de los Caballeros cruzados de la Estrella Roja, y la de la Cruz estrellada. Los príncipes de la casa de Aust. descendian en su origen de los duques de Alsacia, y tomaban el título de condes de Hapsbourg. Elegido el conde Rodolfo, rey de Romanos, en 1273, dió el ducado de Austria á su hijo Alberto, que se componia del Margraviado y de la parte de la Bav. sit. sobre el Ens. Alberto como conde de Hapsbourg, poseia tambien la mayor parte del Oberland, en Suiza, y algunas porciones de territ. diseminadas en Suabia, á las cuales añadió en 1284, la Stiria, la Carintia y la Carniola. En el mismo año este príncipe fue nombrado emperador de Austria, y en 1307 perdió sus estados heredit. de Suiza. El emperador Maximiliano, abuelo de Carlos V, adquirió los Países Bajos por medio de una alianza; su hijo Felipe obtuvo de la misma manera la corona de Esp.: de esta suerte Carlos V sucedió á los Est. de Aust. y al rei. de Esp., y en 1527 añadió á los primeros los rei. de Hungría y de Bohemia bien así como la Moravia, la Silesia y la Lusacia. En 1556, Carlos cedió la Esp. y los Países Bajos á su hijo Felipe II, y al último de la guerra de 30 años, el Austria se vió precisada á restituir la Lusacia al elector de Sajonia, y la Alsacia á la Francia; pero de otro lado habia adquirido la Transilvania y extendido sus fronteras de la Hungría. La paz de Utrecht, en 1713, le dió la Bélgica, el duc. de Milan, el rei. de Nápoles y la Cerdeña que permutó poco despues por la Sicilia, y en 1755, Nápoles y Sicilia pasaron al dominio de Esp. en cambio de los duc. de Parma y Plasencia: la rama masenlina de la casa de Strasburgo dió fin con Carlos VI que murió en 1740, y entonces los estados del Aust. pasaron á María Teresa, hija y heredera de aquel y que habia desposado con el duque de Lorena. Dotada esta princesa de una energía superior á su sexo, tuvo bien pronto que disputar sus derechos contra la Prusia, la Sajonia, la Bav. y la España, que alegaban pretension sobre diferentes partes de los est. que acababa de heredar. Fue el resultado de esta gr. lucha, que, en 1742, obtuvo la Prusia una porcion consid. de la Silesia y el cond. de Glatz, y en 1748, conquistó la España los duc. de Parma, Pla-

sencia y Guastalla. Por la primera particion de la Polonia en 1775, obtuvo el Aust. la Galitzia y la Lodomeria, á que, en 1777 se añadió el Bukovine, y en 1778 el Invertel (V. la continuacion de los acaccimientos políticos en los artículos de Polonia, Fr. y confederacion germánica); y la cap. del imp. es Viena.

AUSTRIA (archiducado de), estado de Alemania, pert. al emperador de Aust., que se halla sit. entre los 47° 49' de lat. N. y los 3° 40' y 14° 40' de long. O. Tiene por límites al N. la Moravia y la Bohemia, al E. la Hungría, al S. la Stiria y la Carintia, y al O. el Tirol y la Bav. Regúlase su superf. á 1,547 leg. cuad., y su pob. á 1,815,000 hab. Es un país en general montuoso, intermediado de valles largos y profundos, y llanos de bastante extension. Los Alpes Nóríeos, que se extienden desde el Tirol hasta Salzburgo, forman la linea divisoria entre el Aust. y la Stiria; tambien tiene el Ceti, el Calenberg, el Wienerwald y el Mannhartsgibirge. Báñanle el Danubio, el Ens, el Trann, el March, etc.; encierra los lagos de Atter, Aatlstadt, Zeller, etc., y su clima es cálido y sano en los valles, pero áspero en los mont. Produce trigo, frutas y legumbres en abundancia, lino, azafran, vino, etc.; eríase en él mucho ganado mayor y menor, gr. número de animales salvages, pájaros, pescados, abejas, y posee minas de oro, plata, cobre, hierro, arsénico, vitriolo, sal, ocre, gipso, azufre, carbon y aguas miner. La mayor parte de los hab. profesan la religion católica; pero sin embargo hay entre ellos muchos luteranos y algunos reformados, que se distinguen, por su inteligencia é industria, de todos los demas de los estados austriacos. Hállase dividido el archiducado en territ. sobre y debajo del Ens, los cuales tienen sus gobernadores particulares y sus estados que se reúnen á voluntad del emperador. Las rentas públicas ascienden á 71,000,500 francos, y su cap. es Viena. El archiducado dió su nombre al *circ. del Aust.*, el mas extenso de todos los del ant. imp. de Alem., y comprendia ademas del archiducado los duc. de Stiria, Carintia, Carniola, Frioul y su litoral, el Tirol, una parte de la Suabia, los prin. de Trento y de Brixen, desde 1802 el electorado de Salzburgo, etc. Valúase su superf. á unas 4,220 leg. cuad., y su pob. á 4,442,000 hab.

AUSTRIA (San Felipe de), c. de la prov. de Cumaná, en Colombia; lat. N. 10° 31', long. O. 66° 6'.

AUTAS, e. del Nedjed, en Arabia, á 22 leg. N.-E. de la Meca.

AUTEFOND, v. de Fr., en el Saona y Loira, á 1 1/2 leg. O. de Charolles.

AUTENOV, c. del gob. de Kiev, en la

Rus. eur., á 6 leg. O.-S.-O. de Bialacerkiev.
AUTERIVE, peq. c. de Fr., en el Alto Garona, sobre el Arriège, á 7 leg. S. de Tola.

AUTEUIL, 2 v. de Fr., una en el Sena y Oise, y otra en el Oise. — Hermoso lug. en las inmediaciones de Paris.

AUTHIE, peq. r. de Fr., en el Paso de Calais, que nace cerca de una aldea del mismo nombre, y muere en la Mancha, á 3 leg. S.-O. de Montrenil.

AUTHION, peq. r. de Fr., en el Maine y Loira, que desagua en el Loira, en el puente de Cé, á una leg. de Angers.

AUTHON, v. de Fr., en el Eure y Loira. — Otra á 4 leg. N.-E. de Santos.

AUTILLA DEL PINO (tela), v. de Esp., prov. de Palencia. Pob. 480 hab.

AUTILLO DE CAMPOS, v. de Esp., prov. de Palencia. Pob. 742 hab. En este pueblo tienen un palacio los marqueses de Olias, en el cual habitó la cel. reina doña Berenguela, madre de Sn. Fernando, ya separada de su esposo el rey de Leon.

AUTOL, v. de Esp., en Castilla la Vieja, á 2 leg. de Calahorra y 8 de Logroño. Pob. 2,895 hab.

AUTRECH, r. del Canadá, que desagua en el lago Huron; lat. N. 45° 6', long. O. 84° 45'.

AUTREY, v. de Fr., en el Alto Saona, á 2 leg. N. de Garay.

AUTRICOURT, v. de Fr., en la Costa de Oro, á 4 leg. N.-E. de Châtillon-sur-Sena.

AUTRUYE, v. de Fr., en el Loiret, á 4 leg. N.-O. de Pithiviers.

AUTUN, ant. c. de Fr., cap. de subprefect. del depart. del Saona y Loira; en general bien edificada, conserva hermosos monumentos de la antigüedad, cual son el templo de Jano y el de Cibeles; tiene fáb. de paños, tapices de lujo, papel, etc., y comer. en ganados, granos, vinos, cáñamo y maderas. Pob. 9,000 hab., á 20 leg. N.-O. de Macon; lat. N. 46° 55'.

AUVAILLE, c. de la prov. de Limbourg, en los Países Bajos, á 5 leg. S. de Liège.

AUVERNÉ (el Gr. y el Peq.), nombre de 2 v. de Fr., en el Loira infer.

AUVERNIA, ant. prov. de Fr., que ahora compone los depart. del Cantal y del Puy-du-Dome.

AUVERS, v. de Fr., en el Sena y Oise, á 1 leg. S.-E. de Pontoise. — *Le-Hamon*, otra en el Sarthe, cerca de Sablé, á 6 leg. N.-O. de la Flèche.

AUVILLARS, peq. c. de Fr., en el Tarn y Garona, á 5 leg. E.-S.-E. de Agen.

AUXERRE, c. de Fr., ant. cap. del Auxerrois, y ahora cap. del depart. del Yonne, sit. sobre una colina, en la orilla

izquierda del Yonne; comercia en vinos estimados, granos, cáñamo, licores, etc. Pob. 12,000 hab., á 57 leg. S.-E. de Paris; lat. N. 47° 47', long. E. 1° 14'.

AUXERROIS, ant. peq. distr. de Fr., cuya cap. era Auxerre.

AUXOIS, peq. prov. de Fr., en la Costa de Oro, cuya cap. es Semur.

AUXON, nombre de 2 peq. v. de Fr., una en el Arde, y otra en el Alto Loira.

AUXONE, peq. c. de Fr., en la Costa de Oro, sit. sobre el Saona, que se pasa por un bello puente de 25 arcos; tiene fáb. de paños, sargas, muselinas, lienzos, etc., y comercia en trigo, ganados, vinos y maderas, á 7 leg. S.-E. de Dijon. Pob. 5,500 hab.

AUXY, v. de Fr., en el Loiret, que comercia en miel, cera y azafran. Pob. 1,500 hab., á 5 leg. de Pithiviers. — *le Château*, peq. v. de Fr. en el Paso de Calais, á 11 leg. O. de Arras.

AUZANCE, peq. v. de Fr., en el Creuse, á 7 leg. de Abnsson.

AUZAT-SUR-ALLIER, v. de Fr., en Puy de Dome, á 4 leg. de Issoire.

AUZELLE, v. de Fr., en Pny de Dome, á 8 leg. S.-E. de Clermont.

AUZITS, v. de Fr., en el Aveiron, á 8 leg. N.-O. de Rhodéz.

AUZON, v. de Fr., en el Alto Loira, á 2 leg. N. de Brioude.

AVA ó **IMPERIO BIRMAN**, en el Asia, compónese de diez prov., que son el Ava propiamente dicho, el Cassay, el Yunshan, el Lowashan, el Arracan, el Pegu, el Tongho, el Martabau, el Tanneserim y el Junk-Ceylan, y tiene por limites al N. el Assam y el Thibet, al S. el rei. de Siam y el Océano, al N. y N.-E. el Laos, la Cambodia y la China, y al O. el Bengala y el mar. Extiéndese desde los 9° hasta los 26° de lat. N., y desde los 90° hasta los 102° de long. E. Sus r. princip. son el Irraouaddy, el Kinduem, el Lokiaug y el Setang; y como se halla sit. en gr. parte entre los trópicos, está sujeta á abundantes lluvias que duran desde el 15 de mayo hasta el 15 de octubre; sin embargo acaso es uno de los países del Asia cuyo clima es mas favorable á la constitucion de los Europeos. Cógense en él toda suerte de granos y de plantas; hay minas de oro y de plata, y sus p. son Arracan, Negrais, Rangoun, Siam, Tavoy y Merguis, pero el gob. tiene prohibido con tanto rigor toda comunicacion con las naciones extranjeras, que de todos ellos el único abierto para los Europeos es el de Rangoun. El gob. de Ava es despótico; las mugeres son mas bellas que en la India, y no estan encerradas como en las demas partes del Oriente, pero se las trata con mucha dureza, y ellas sobrellevan las faenas mas pesadas. Los pa-

dres no se hacen escrúpulo de vender sus hijos á los extrangeros, y el incesto es permitido á los individuos de la familia real, para conservar la pureza de la sangre hereditaria, así como la poligamia. Los hab. de este imp. son de la secta de Bond ó Gaudama, que, segun suponen, vivia 1000 años antes que naciese el legislador de los cristianos; y su cap. es Umradora. — *Aungwa*, ant. cap. del imp. Birman, sit. sobre el r. de Ava, que en el dia no es mas que un villorrio, donde se ve una estatua colossal del dios Gaudama, de marmol blanco de un solo pedazo que tiene 24 pies de alto, á 14 leg. E. de Calcuta. — ó *Minaukion*, r. consid. del As., que nace en el Thibet, atraviesa los rei. de Buimahi y de Pegu, y desagua por muchas emb. en la bahía de Bengala; lat. N. 16°. — ó *Ama*, c. y prov. de la isla de Xicoco, entre la isla de Nifon y la de Bango, en el Japon. — C. y prov. de la isla de Nifon, en el Japon. — C. de la Caramania, en la Turq. as., á 4 leg. N.-O. de Alauech.

AVAILLES, v. de Fr., en el Vienna, con aguas miner., á 15 leg. S.-E. de Potiers.

AVALAS, c. de la Servia, en la Turq., á 4 leg. S. de Belgrado.

AVALON, c. de Fr., en el Yonne, sobre el Volsin, cap. de subprefec., que tiene alrededores muy fértiles, fáb. de paños, drogas, curtidos, y un gr. com. de vino. Pob. 5,000 hab., á 10 leg. S.-E. de Auxerre; lat. N. 47° 51', long. E. 1° 52'. — V. de Fr., sobre el Barde, en el Isere, á 6 leg. N. de Grenoble.

AVAR, **AWAR** ó **OAR**, c. y distr. montuoso del Lesghistan, en Persia, sit. en la parte or. del Cáucaso, donde se fabrican muy buenos ebales.

AVARAY, v. de Fr., en el Loira y Gher, á 5 leg. N.-E. de Blois

AVATCHA ó **PETROPAOLOUSK**, bahía, r. ald. y p. seguro y cómodo, en el extremo mer. del Kamtschatka; lat. N. 52° 51', long. E. 156° 20'.

AVAUX-LA-VILLE, v. de Fr., en el Marne, sobre el Aisne, á 5 leg. N. de Rheims.

AVEDILLO (Santa Clara de), v. de Esp., prov. de Zamora, á 4 leg. S.-S.-E. de Dicha, 3 de Fuente el Saucó, 5 S.-O. de Toro, y 9 N. de Salamanca. Pob. 607 hab.

AVEGOS, c. de Port., en la Beyra, á 6 leg. S.-O. de Lamego.

AVEIRAS, 2 c. de Extrem., en Port., cerca la una de la otra, á 5 leg. S.-O. de Sautaren.

AVEIRO ó **NUEVA BRAGANZA**, c. de Port., en la Beyra, con un p. á la emb. del Vonga, y salinas. Pob. 7,000 hab., á 11 leg. S. de Oporto; lat. N. 40° 58', long. O. 11°.

AVEIRON, r. de Fr., que nace cerca de

Vezins, desagua en el Tarn, á 2 leg. mas abajo de Montauban, y da su nombre al depart. del

AVEIRON, que se compone del Rouergue, y confina al N. con el depart. del Cantal, al E. con el del Gard, y al S.-O. con el del Tarn. Sucap. de prefec. es Rodez; comprende la subprefec. de Espalion, Milhau, Sn. Afrique y Villafranca, y contiene unas 474 leg. cuad. de sup. rí., y una poblac. de 559,422 hab. El terreno es montuoso, produce grano, cáñamo, vino, etc., y encierra minas de cobre, hierro, etc. Críase en él mucho ganado vacuno, lanar y cabrío, y bananle el Aveiron, el Tarn, el Garona y el Lot.

AVELGHEM, c. de los Países Bajos, á 5 leg. E.-S. de Courtray.

AVELIM, c. del territ. de Sounda, en el Ind., á 5 leg. S. de Goa.

AVELLA, c. de la Tierra de Labor, á 5 leg. E. de Nápoles.

AVELLINO, c. del Princ. ulter., y á 9 leg. N.-E. de Nápoles, y 5 S. de Benevento, con una pob. de 9,000 almas. Ha padecido muchos temblores de tierra, y entre esta c. y Benevento se hallan las Horeas-Caudinas (*Val di Gargno*), que tan funestas fueron á los Romanos; lat. N. 40° 54', long. E. 12° 15'.

AVENAY, v. de Fr., en el Marne, á 5 leg. O.-N.-O. de Châlons-sur-Marne.

AVENCHE, v. del cant. de Vaud, en Suiza, á 7 leg. S.-O. de Berna; lat. N. 46° 55', long. E. 4° 26'.

AVENE, v. de los Países Bajos, á 9 leg. O. de Liege.

AVENES, isla del gob. de Drontheim, en Noruega; lat. N. 70°, long. E. 15°.

AVENTURE. V. *Adventure*.

AVERBACH. V. *Auerbach*.

AVERGALE, peq. prov. de Abysinia, entre las de Samen y de Enderta; extiendese mas 17 leg. á lo largo del Taccazze.

AVERNAKOE, isla de Dinam., cerca de la costa mer. de Fionia; lat. N. 55° 2', long. E. 8°.

AVERNE, lago de la Tierra de Labor, en Nápoles, entre Pouzzoles y Baya, cerca del cual se haya la caverna de la famosa sibila de Cumas.

AVERON, isla del mar del Norte, cerca de la costa de Noruega; lat. N. 65° 6'.

AVERSA, peq. c. de la Tierra de Labor, á 5 leg. S. de Cápua, y 5 N. de Nápoles.

AVERSBERG, v. y cond. de la Carniola, en el imp. de Aust., á 5 leg. de Leybach.

AVERSBOURG, cast. fuerte sobre el Inn, en Bav.

AVERTON, v. de Fr., en el depart. y á 7 leg. de Mayena.

AVES (ó *islas de las*), peq. islas de las Antillas de Sotavento, al S.-E. de la Bonair,

con un p. donde pueden carenar cómodamente los navios; lat. N. 11° 50', long. O. 69° 15'. — Isla al O. de la Dominica y al S. de las islas Virgenes; lat. N. 15° 50', long. O. 65° 58'. — Otra cerca de la costa or. de Terra Nova; lat. N. 49° 59', long. O. 55° 5'.

AVESNES, peq. c. bien fortificada de Fr., en el Norte, cap. de subpref. Pob. 2,700 hab.; á 20 leg. S.-E. de Lila; lat. N. 50° 8', long. E. 1° 56'. — *le-Comte*, v. de Fr., en el Paso de Calais, á 4 leg. O. de Arras.

AVESSA, r. de Italia, que baña el Boloñésado.

AVESSAC, v. de Fr., en el Ille y Vilaine, á 2 leg. de Bedon.

AVESSE, v. de Fr., en el Sarthe, á 5 leg. de la Flecha.

AVEZZANO, c. de Nápoles, á 6 leg. de Aquila; lat. N. 41° 58', long. E. 11° 17'.

AVIANO, c. de la delegacion de Friul, á 5 leg. E. de Bellune.

AVIDO, c. en la costa del Helesponto, en la Turq. asiát., con un cast. que defiende el estrecho de Abydos, á 6 leg. S.-O. de Lampsaki; lat. N. 40° 7', long. E. 24° 5'.

AVIGLIANO, c. del Piamonte, á 4 leg. O. de Turin. — V. de Nápoles, á 3 leg. y 1/2 de Otranto.

AVIGLIONE, v. de la Basilicata, en Nápoles, á 5 leg. y 1/2 O. de Oppido.

AVIGNONET, v. de Fr., en el Alto Garona, cerca del canal del Mediodia, á 8 leg. S.-E. de Tolosa.

AVILA, prov. de Esp., en Castilla la Vieja, que encierra 215 leg. cuad. de superf. y 118,061 almas de pob.

AVILA, c. cap. de la prov. de su nombre, en las orillas del r. Adaja, con silla obisp., universidad y fabr. cél. de paños finos que sostiene el gob. Pob. 4,500 hab., á 17 leg. N.-O. de Madrid; lat. N. 40° 45', long. O. 7° 25'. — C. de la prov. y á 45 leg. E. de Quito, en la Amér. mer.; lat. S. 44'.

AVILÉS, v. y p. de Esp., en Asturias, situada la mayor parte en una llanura, sobre una ria que baña sus murallas, y se divide en dos brazos por los cuales llegan hasta su puente embarcaciones de 100 toneladas, y lo restante del p. hasta 250, á 6 leg. N. de Oviedo; lat. N. 45° 56', long. O. 8° 12'. — C. de Port., en la costa del distrito de Oporto.

AVIN, c. del distr. y á 8 leg. N.-E. de Coimbetur, en el Ind.

AVIÑO, peq. c. de la prov. de Guadalupe, en la Amér. sept., con minas de oro.

AVIÑON, ant. c. arzob. de Fr., en la Provenza, en otro tiempo cap. del cond. de su nombre, y ahora del depart. de Vaucluse, sit. en la orilla izquierda del Ródano, y atravesada por un brazo del Sorgue, con silla obisp., bolsa de com., etc.; comercia en seda, vino, aceite, aguardiente, drogas,

ganados, etc., y tiene fabr. de aguardientes y sederias. Los papas, desde Clemente v hasta Gregorio xi, residieron en esta c. durante 68 años, y Clemente vi compró su propiedad en 1548, de Juana, reina de Nápoles, condesa de Provenza; pero en 1791 fue renida á la Fr. Pob. 24,000 hab., á 157 leg. S.-E. de Paris; lat. N. 45° 57', long. E. 2° 28'.

AVIORA, c. de la Caramania, en la Natolia, á 21 leg. N.-E. de Tocat.

AVIRE, 2 v. de Fr., una en el Maine y Loira, y otra á 2 leg. de Bar-sur-Seine.

AVIS, v. de Port., en Alentejo, sobre un r. de su nombre; de esta v. tomó su nombre el orden militar de los caballeros del *Aris*, instituido por Don Alfonso Henriquez, primer rey de Port.; á 24 leg. E. de Lisboa; lat. N. 38° 58', long. O. 9° 56'.

AVISO, c. de Nápoles, á 2 leg. E. de Sora.

AVIZE, v. de Fr., en el Marne, á 2 leg. S.-E. de Epernay.

AVOGLI, c. del Aderbijan, en Persia, á 17 leg. S.-E. de Tauris.

AVOLA, peq. c. de Sicilia, á 1 leg. N.-E. de Nota.

AVOLD (Sn.), peq. c. de Fr., en el Mosela, á 9 leg. E. de Metz.

AVON, nombre de 5 r. de Ingl., uno en el Wiltshire, otro en Leicestershire, y el 5° en el Gloucestershire. — R. de la Nueva Escocia, que desagua en el mar del Norte.

AVON, nombre de 5 r. de Escocia, uno en el cond. de Banff, otro en el Lanark, y el 5° en el Stirling.

AVOVA, cabo en la costa de la Caramania, en la orilla occid. de la bahía de Adalia, á 6 leg. S. de Adalia.

AVRANCHES, ant. c. de Fr., en la Mancha, cap. de subpref., sit. sobre una colina, á cuyo pie pasa el Seez, con com. de granos, sidra y sal. Pob. 6,000 hab., á 1 1/2 leg. del mar y á 12 de Sn. Ló; lat. N. 48° 41', long. O. 3° 51'.

AVRILLE, peq. c. de Fr., en el Maine y Loira, á 1 leg. N.-O. de Angers.

AVRILLY, v. de Fr., en el Eure, á 2 leg. S. de Evreux.

AWA, c. del Irak, en Persia, á 27 leg. S. de Cashin.

AWA, nombre de 3 c. del Japon, una cap. de prov., en la costa mer. de la isla de Xicoco; lat. N. 53° 45', long. E. 129°; otra igualmente cap. de prov., sobre la costa de la isla de Nifon, á 29 leg. S. de Jeddo; lat. N. 54° 24', long. E. 157° 59'; y la 5ª en la isla de Ximo, á 21 leg. N. de Nagasaki.

AWAHAZARI, c. de la Caramania, en la Natolia, á 5 leg. N.-N.-O. de Alanich.

AWASI ó **AWADSI**, isla del Japon, cerca de la costa mer. de la isla de Nifon.

— C. cap. de la misma isla; lat. N. 54° 30', long. E. 151° 18'.

AWASIMA, peq. isla del Japon, á 2 leg. de Sado.

AWATTI, c. del Dowlatabad, en el Ind., á 5 leg. S.-E. de Carmulla.

AWCHAR, c. del Aderbijan, en Persia, á 54 leg. S.-O. de Tagris.

AWE-LOCH, lago de Escocia, en Argyleshire, que tiene 10 leg. de largo y 1 de ancho.

AWIN, r. de Irl., en el cond. de Donegal.

AWLE, r. de Siria, que baja del monte Libano, y desagua en el mar de Sidor.

AX, peq. c. de Fr., en el Arriège, sobre el Arriège, con aguas miner., á 5 leg. N.-O. de Tarascou; lat. N. 42° 45', long. O. 52'.

AXAM, distr. y lug. del Tirol.

AXARA, c. de la Natolia, en un fértil distr. de su nombre, á 18 leg. de Guzel lissar.

AXE, r. de Ing., en Somersetshire, que desagua en el Saverna.

AXEL, peq. c. de los Países Bajos, á 7 leg. N.-E. de Gante; lat. N. 51° 15', long. E. 1° 57'.

AXENS, v. del Tirol, á 5 leg. de Inspruck.

AXHOLME, peq. isla de Ingl., en Lincolnshire.

AXIM, distr. de la costa de Oro, en Afr., que hace parte del territ. de Ahanta, donde tienen los Holandeses un fuerte y una factoría; lat. N. 5° 4', long. O. 6° 52'.

AXOPOLI, v. turca, cerca del Danubio, á 14 leg. N.-E. de Silistria.

AXMINSTER, peq. c. de Ingl., en Devonshire, sobre el Axe, con fábr. de tapices, paños, etc., á 50 leg. O. de Londres.

AXMOUTH, lug. de Ingl., en Devonshire, con una gr. bahía, á la emb. del Axe, á 2 leg. S.-S.-O. de Axminster.

AXO, peq. c. fortificada de Ce'lonia, una de las islas Jónicas.

AXPÉ, anteiglesia de la merindad de Durango, señorío de Vizcaya, á 6 leg. de Bilbao, 1 de Durango y 1 de Clorrio. Pob. 718 hab.

AXPÉ DE BUSTURIA, anteigl. de la merindad de Busturia, señorío de Vizcaya. Pob. 1,024 hab.

AXTRIDGE, peq. c. de Ingl., en Somersetshire, sobre el Axe, á 46 leg. O. de Londres.

AXUA, lug. de Abysinia, en otro tiempo c. consid.; lat. N. 14° 15', long. E. 55° 59'.

AXUM, ant. cap. de la Abysinia, que fue quemada por los Arabes en 1552, y donde se ve todavía un obelisco de 80 pies de alto de un solo trozo de granito. La c. nueva está á 14 leg. de Sire, y 58 N.-E. de Gondar.

AY ó AÏ, peq. c. de Fr., en el Marne, con buenos vinos blancos, á 5 leg. S. de

Rheims. — V. sobre el Loira, á 2 leg. S.-O. de Orleans.

AYA, monte de Esp., sobre Irun, donde comienzan los Pirineos. Se dice que en este monte hay minas de varios metales. — Universidad de Esp., en la prov. de Guipúzcoa. Pob. 1,998 hab.

AYAMONTE, c. y p. de Esp., en el rei. y á 28 leg. O. de Sevilla, con un buen cast. edificado sobre una roca; se saca de ella mucha gente para la marina, y se hace en su recinto una gr. pesca de sardina; lat. N. 57° 12', long. O. 9° 57'. Pob. 6,547 hab. — Peq. c. de Port., en Alentejo, á 1 leg. N.-O. de Minfort.

AYAS, c. y cast. de la Caramania, en la Natolia; lat. N. 36° 46', long. E. 55° 25'.

AYASHI, lug. y gob. de Adana, en la Natolia, rodeado de ruinas de una c. consid.; lat. N. 39° 29', long. E. 51° 49'.

AYAT, peq. c. de Fr., en Puy-de-Dôme, patria del general Desaix; á 10 leg. N.-O. de Riom.

AYAVALA, c. de la Florida or., en los Est. Unid., sobre el r. de Arkley; lat. N. 50° 20', long. O. 86° 55'.

AYAVIRI, c. de la prov. de Caraybo, en el Perú, á 45 leg. N.-E. de Arequipa.

AYAWAROU, c. del Carnate, en el Ind., á 7 leg. O. de Vellore.

AYBAR, v. de Navarra, en Esp., sobre el r. Aragon, á 1 leg. S. de Sanguesa.

AYCOTTA, c. del territ. de Cochín, en el Ind.

AYDER-ABAD. V. *Hyderabad*.

AYDER-NAGOR. V. *Hydernagur*.

AYDON. V. *Haydon*.

AYEN, peq. c. de Fr., en el Corrèze, á 4 leg. O. de Brives.

AYEQUI, v. de Esp., en Navarra, á 1/2 leg. de Muniain, en la merindad de Estella. Pob. 222 hab.

AYERBE Y ALDEAS, v. de Aragon, en Esp., al pie de los Pirineos, en un terreno llano, plantado de viñas, olivos y frutales. También da trigo, lino, almendras y nueces; á 11 leg. N. de Zaragoza. Pob. 1,500 hab.

AYER-BOUGY, c. en la costa occid. de la isla de Sumatra; lat. S. 2° 42', long. E. 98° 47'.

AYER-DIKIT, 2 r. de la isla de Sumatra.

AYER-RAJAH, c. en la costa occid. de Sumatra; lat. S. 1° 55', long. E. 98° 15'.

AYERSTOWN, c. del Nuevo Jersey, en los Est. Unid., á 4 leg. S.-E. de Burlington.

AYCUACA, c. del Perú, á 24 leg. N.-E. de Piiza.

AYLESBURY, ant. c. de Ingl., en Buckshire, sit. en un valle fértil, á 6 leg. S. de Buckingham.

AYLESFORD, v. de Ingl., en Kent,

sobre el r. Medway; á 12 leg. E. de Londres.

AYMARGUES, peq. c. de Fr., en el Gard, á 1 leg. de Lual.

AYMERIES, v. de Fr., en el Norte, á 6 leg. de Mons.

AYNA, v. de Esp., en la Mancha, á 12 leg. de Alcaraz.

AYOAYO, c. del Perú, á 12 leg. S. de la Paz.

AYORA, v. de Esp., prov. de Valencia, de origen arábigo; hay en ella inscripciones y otras antigüedades romanas. Pob. 5,412 hab. — Rio de Esp., en la misma prov.

AYPOUR, c. sobre la costa occid. de la isla de Sumatra; lat. S. 5° 11', long. E. 99° 15'.

AYR, c. marít. de Escocia, cap. del Ayrshire, sit. sobre el r. de Ayr, que la atraviesa, el cual desagua en el r. Clyde. Las manufac. de algodón de esta c. se hallan en un estado florec., y su com. consiste en granos, carbon, hierro, algodón, etc. Pob. 5,000 hab.; á 25 leg. S.-O. de Edimburgo; lat. N. 55° 27', long. O. 7°.

AYR-HEAD, cabo en la costa occid. de Escocia; lat. N. 55° 58', long. O. 7° 5'.

AYRON, v. de Fr., en el Vienna, á 5 leg. O. de Poitiers. — R. del princ. de Gales, en Ingl.

AYRSHERE, prov. marít. de Escocia, confinante al N. con el Renfrenshire, al E. con los cond. de Lanark y de Dumfriés, al S. con el Wigotownshire, y al O. con el r. de Clyde. Dividese en 5 distr., y tiene 105,954 hab. de pob. Tiene esta prov. la figura de dos alas de pájaro al N.-O. y S.-O., y forma una bahía consid. al S. del estrecho de Clyde.

AYSILINGEN, v. de Bav., en el circ. del Alto Danubio.

AYTERPILLY, c. del Misore, en el Ind., á 2 leg. S. de Colar.

AYTRE, v. de Fr., en el Charenta Inf., á 1 leg. S.-E. de la Rochela.

AYUELA, v. de Esp., prov. de Palencia, á 6 leg. de Carrion. Pob. 266 hab. — R. de Esp., en la prov. de Extremadura.

AYUELAS, v. de Esp., en Castilla la Vieja, prov. de Burgos. Pob. 197 hab.

AYZARNA, tierra de la prov. de Guipúzcoa, en Esp., partido de Cestona. Pob. 700 hab.

AYUTLA, r. de la Amér. mer., en la prov. de Guatemala.

AZAGRA, v. de Navarra, en Esp. Pob. 1,074 hab.

AZAI, c. de la isla de Nifon, en el Japon, á 17 leg. O.-N.-O. de Nambu.

AZAMBUJA, v. de Port., en Extrem. Pob. 1,656 hab.

AZAMOR, peq. c. marít. del rei. de Fez, en el imp. y á 28 leg. N. de Mar., sobre las

orillas del r. Morbeia. Era en otro tiempo muy consid., pero está muy deteriorada desde que la arruinaron los Portugueses en 1515; lat. N. 55° 20', long. O. 10° 55'.

AZANGARO, c. y prov. del Perú, en la Amér. mer., que confina al N.-E. y E. con la de Carabaya, y al S. con la de Larecaya, donde se erian muchos carneros.

AZANUY, v. de Esp., prov. de Aragon, á 5 leg. de Benavarre. Pob. 1,086 hab.

AZAÑA, v. de Esp., prov. de Toledo, sit. en una vega que baja del camino de Illescas para Toledo. Pob. 491 hab.

AZAR, c. de la prov. de Hadramant, en Arabia, á 26 leg. S.-E. de Amanzirifdin.

AZAREDO, p. de mar, en la costa del Brasil; lat. S. 20° 15', long. O. 42° 55'.

AZARIST, c. del Khieva, en la Tart. indep., sobre el Amo.

AZAUCHAL, v. de Esp., prov. de Extremadura, de origen arábigo; á 8 leg. de Badajoz, 5 de Salvatierra y la Parra, 16 de Cáceres y 1 de Villalba. Pob. 5,048 hab.

AZAY, 2 v. de Fr., una en Deux-Sèvres, y otra á 2 leg. O. de Parthenay.

AZAY-LE-CHETIF, v. de Fr., en el Indre y Loira, á 2 leg. N.-O. de Loches. — *le-Féron*, otra en el Indre, á 8 leg. de Chateauroux. — *le-Rideau*, peq. c. de Fr., en el Indre, á 5 leg. S.-O. de Tours. — *sur-Cher*, v. del Indre y Loira, á 2 leg. de Tours.

AZAZO, lug. del Sennaar, cerca del Nilo.

AZCOITIA, v. de Esp., en Guipúzcoa, á 5 leg. de Vergara. Pob. 4,000 hab.

AZCONA, v. de Esp., en Navarra, á 1 1/2 leg. N. de Estella. Pob. 191 hab.

AZCEMADAB. V. *Patna*.

AZEITO, c. de Port., en Extrem., á 2 leg. N.-N.-O. de Setuval.

AZELAR, c. de la Natolia, entre Constantinopla y Tocat.

AZEM ó ASEM. V. *Ardra* y *Assam*.

AZENAY, c. de Fr., en el Vendéc, á 6 leg. N. de Sables.

AZENIGHUR, c. de la prov. de Allahabad, en el Ind.

AZEREK (bahr el) ó RIO AZUL, r. de Abisinia que nace en el rei. de Goujam, atraviesa el lago de Dembea, y despues de haber bañado la Abisinia y el Sennaar, desagua en el Nilo, cerca de Gerry.

AZEUCHAL, v. de Esp., en Extremadura, á 5 leg. S.-O. de Mérida.

AZILLE ó AZILHES, peq. c. de Fr., en el Aude, á 5 leg. O. de Narbona

AZIMOUR, c. del distr. de Doulah, en el Ind., á 50 leg. N. de Benarés.

AZINCOURT, c. de Fr., en el Paso de Calais, á 5 leg. de Hesdin; lat. N. 50° 50', long. O. 0° 15'.

AZINHAGO, v. de Port., á 4 l. de Santarem.

AZIO, c. de Livadia, en la Turq. asiát., á 22 leg. N.-E. de Lepanto.

AZMURGUNGI (en otro tiempo *Azmar-dun*), c. del distr. de Sighet, en Bengala.

AZMUT ó ASMUS, ant. c. de la Natolia, á 50 leg. S.-E. de Scutari.

AZNALCAZAR, v. de Esp., á 7 leg. de Sevilla. Pob. 1,487 hab.

AZNALCOLLAR ó ACIARCOLLAR, v. de Esp., prov. de Sevilla, de origen arábigo. Pob. 1,000 hab.

AZOF, c. fuerte del gob. de Ekaterinoslaw, en la Rus. asiát., sit. en el extremo or. del mar de Azof, á 290 leg. de Petersburgo; lat. N. 47°, long. E. 57°.

AZOFRA, v. de Esp., prov. de Burgos, sita en el camino real de Francia á Burgos y Santiago de Galicia; á 1 leg. E. de Nájera y 2 1/2 O. de Santo Domingo. Pob. 532 hab.

AZOGUES, c. de la prov. de Quito, á 3 leg. de Cuenca.

AZOPH, AZOF, ó mas bien AZOV (*Palus Meotis* de los ant.), mar de la Rus., y por mejor decir gr. golfo del mar Negro, sit. entre los 45° 20' y 47° 20' de lat. N., y los 51° 55' y 37° 5' de long. E. Su mayor largo, desde la c. de Azof hasta Perekop, es de unas 120 leg., y su mayor ancho de 50. Recibe el Don, que se mira como el límite que separa el Asia de la Europa.

AZORES (islas), grupo de islas del Océano Atlánt., sit. entre los 37° y 40° de lat. N., y los 27° y 54° de long. O., que se subdividen naturalmente en otros tres grupos. Las islas de San Miguel y de Sta. Maria forman el mas orient.; las Tercera, Graciosa, San Jorge, el Pico y el Fayal, el de en medio; y las pequeñas de Corvo y Flores, que se extienden considerablemente al O. y parecen enteramente separadas de las otras, el tercero. Gonzalo Vello las descubrió á mediados del siglo xv, y las llamó *Azores*, que quiere decir *Garitanes*, por el crecido número que encontraron en ellas. El terreno es muy fértil, produce granos y

frutas excelentes y sobre todo los vinos, siendo el mas estimado el del Pico. La pob. ascenderá de 2 á 500,000 hab.

AZOWAY, peq. c. del terrir. de Ardra, en la costa de los Esclavos, en Africa.

AZPEITIA, v. de Esp., prov. de Guipúzcoa. Patria de Sn. Ignacio de Loyola. Dist. 5 1/2 leg. de Irun. Pob. 4,800 hab.

AZRA-BEN-AREN, c. del Irak-Arabi, sobre el Tigris, á 5 leg. N.-O. de Korna.

AZRAK, r. de la Turq. asiát., que muere en el Eufrates.

AZTLA (Santa Catalina de), c. de la intend. de Sn. Luis de Potosí, en Méjico.

AZU, c. del Brasil, en la capitania de Rio Grande, sobre el r. Azu, que desagua en el Océano Atlánt.

AZUA ó AZUCA, peq. e. en la costa mer. de la isla de Sto. Domingo, y en una bahía profunda; á 30 leg. E.-S. de Puerto Príncipe.

AZUAGA, v. de Esp., prov. de Extremadura, á 5 leg. de Llerena. Pob. 5,674 hab.

AZUCHITLAN, v. en la Amér. sept., á 54 leg. O. de Méjico.

AZUELA, r. de la prov. de Quito, que muere en el de las Amazonas.

AZUELO, v. de Esp., en Navarra, sit. en el valle de Aguilar. Pob. 1,167 hab.

AZUL, r. del territ. de los Appaches, en Méjico, que muere en el Gila.

AZUMAR, c. de Port., en Alentejo.

AZUQUECA, v. de Esp., prov. de Guadalupe. Pob. 266 hab.

AZURAR, c. de la prov. de Entre Duero y Miño, en Port., á 6 leg. S.-O. de Braya.

AZURARA, c. de la Beyra, en Port., á 2 leg. S.-E. de Viseo.

AZUTAN, v. de Esp., prov. de Toledo. El nombre de esta v. es de origen arábigo; á 6 leg. de Talavera. Pob. 268 hab.

AZYRIS, peq. p. de mar del territ. de Barza, en Afr.; lat. N. 32° 35', long. E. 20° 5'.

AZZOGLIO, c. de Italia, en el prin. y á 2 leg. N.-N.-E. de Maserano.

B.

BA, peq. c. marít. en la costa de los Esclavos, en Afr., con una factoría holandesa.

BAADSTED ó BADSTED, c. marít. del gob. de Malmechus, en Suecia, sit. sobre el Categat, á 4 leg. N. de Angelholm; lat. N. 56° 28', long. E. 10° 20'.

BAAGOE, nombre de muchas peq. islas en el mar Báltico, en Dinam.

BAAKER, lug. del Afr., en la orilla izquierda del Nilo, á 10 leg. N.-O. de Dongola.

BAALBECK, EL-BEKAA ó HELIOPO-

LIS, ant. c. de Siria, en el valle del Libano, en el país de los Metualis, entre cuyas ruinas se admira todavia el céle. templo del Sol. Ha padecido mucho de los Turcos y de los temblores de tierra, y dista 15 leg. N.-N.-O. de Damasco; lat. N. 54° 1', long. E. 55° 46'.

BAAR, peq. c. de Fr., en el Bajo Rhin, cap. de subprefec., con com. de vino y de tabaco; á 5 leg. S.-O. de Strasburgo. — C. del cant. y á 1 leg. N. de Zug, en Suiza.

BAARLE, lug. del Brabante sept., en los Países Bajos.

BABA, distr. de la prov. de Guayaquil, en la Amér. mer., que es fértil en cacao, y tiene 22 leg. de largo. Pob. 4,000 hab. — C. cap. y r. de este distr. — Cabo en la costa sept. de la Natolia, en el mar Negro; lat. N. 41° 8', long. E. 29° 26'.

BABACOS, grupo de islas del mar del Sur, en las aguas de las islas Tonga ó de los Amigos.

BABA-DACH, altas mont. de la Natolia.

BABADAGI, c. de la Bulgaria, sobre el mar Negro, á 7 leg. N.-E. de Temeswar.

BABAHOYO, distrito de la prov. de Guayaquil, en la Amér. mer., confinante con las prov. de Chimbo y de Riobamba. Es muy fértil, mantiene muchos rebaños, y produce arroz, algodón, miel, tabaco, cacao, frutas, etc.

BABAHOYO, c. muy comere., cap. del distr. de su nombre, sit. sobre el r. de su nombre, que nace en los mont. de Chimbo y de Riobamba, y desagua en el Guayaquil. La c. de Babahoyo es el emporio de las produe. de las prov. vecinas; lat. S. 1° 47'.

BABAIN, nombre de 2 c. de Persia, una en el Kerman, y otra en el Korassan.

BABANON ó **BALBANON**, c. del rei. de Cambodia, en Asia, sobre el r. de Cambodia; lat. N. 12° 17', long. E. 102° 45'.

BABEIN, e. del Irak, en Persia, á 29 leg. S.-E. de Ispahan.

BABEL, e. de Egipto, sobre el Delta, á 14 leg. N. del Cairo.

BABEL (Sn.), v. de Fr., en Pay de Dome, á 5 leg. N.-E. de Issoire.

BABELABOUAD. V. *Derbend*.

BABEL MANDEL (*Puerta del Luto*), estrecho entre el Africa y la Arabia, por el cual comunica el mar Rojo con el de las Indias; lat. N. 12° 40', long. E. 42° 5'.

BABELTHOUP, nombre de la mayor de las islas Pelew, en el mar de las Ind.

BABELZA, c. del Dowlatabad, en el Ind., á 12 leg. N. de Ondighir.

BABEN, isla del mar de las Ind., que está rodeada de otras; lat. S. 7° 41', long. E. entre los 128° y 129°.

BABENAUSEN ó **BABENHAUSEN**, e. del eirc. del Alto Danubio, en Bav., sobre el Gunz, á 9 leg. S.-E. de Ulm; lat. N. 48° 8', long. E. 7° 48'.

BABENSKOI, e. del gob. de Arcangel, en Rus., á 55 leg. S.-O. de Kola.

BABGAUM, c. del Dowlatabad, en el Ind., á 8 leg. N. de Pounah.

BABI, peq. isla del mar de las Ind.; lat. S. 5° 5', long. E. 125° 58'.

BABIAS (las), peq. comarca de Esp., en las mont. de Leon hácia Asturias.

BABIC ó **BABABEG**, c. de Persia, cerca de los confines N.-O. del Kerman, cuyo

bazar pasa por el mas bello de la Persia; lat. N. 50° 5', long. E. 51° 55'.

BABICA, peq. c. del gob. de Minsk, en la Rus. eur., á 5 leg. E. de Mozyr.

BABILLO, r. del nuevo rei. de Granada, en la Amér. mer.

BABIN, c. de Polonia, á 5 leg. S.-O. de Lublin. — C. de la Galitzia, á 12 leg. S.-O. de Belez. — C. del gob. de Podolia, en la Rus. eur., á 10 leg. N.-E. de Braelan. — V. de Egipto, á 52 leg. S. de Faioum.

BABINOVITCHI ó **BABINOWITSCHII**, peq. c. de la Rus. eur., cap. de un eirc., en el gob. y á 21 leg. N. de Mohilev; lat. N. 54° 52', long. E. 27° 49'.

BABO, c. del territ. de Whydah, en Afr., á 5 leg. N.-O. de Sabi.

BABOLSCA ó **BABALCA**, v. de la Baja Hungría, á 4 leg. de Presnitz.

BABREA, distr. en la península mer. del Guzerate, en el Ind., que encierra la famosa fort. de Chitpour, y el templo de Diu, y pertenece á los Máratas.

BABU, peq. isla del golfo de Siam, en Asia.

BABUAN ó **BABUYAN**, la mas sept. de las islas Babuyanas; lat. N. 5° 20', long. E. 119° 57'.

BABUYANAS, islas sit. á 10 leg. N. de la de Suzon, á quienes se las considera como las mas sept. de las Filipinas; sit. entre los 18° 58' y 19° 24' de lat. N., y los 118° 50' y 119° 50' de long. E.

BABUYCA, e. de la prov. y á 22 leg. N.-N.-E. de Culiacan, en Méjico.

BABYLONIA. V. *Irak-Arabi*.

BACACAY, e. en la costa occid. de la isla de Negros, una de las Filipinas; lat. N. 9° 42', long. E. 120° 5'.

BACAİM, c. de la isla de Salsete, en la costa occid. del Ind.; lat. N. 19° 21', long. E. 70° 15'.

BACALAL, lago en la prov. de Yucatan, en Méjico, que tiene 14 leg. de largo y 5 de ancho, á 12 leg. S.-O. de Valladolid.

BACALAN, c. de la Gr. Bukaria, á 50 leg. E. de Balk; lat. N. 56° 12', long. E. 95° 15'. — Mont., á 45 leg. E. de Balk.

BACALLAO, peq. isla cerca de la costa or. de Puerto Rico, una de las Antillas.

BACANO, bahía en la costa mer. de la isla de Cuba; lat. N. 20° 6', long. O. 77° 24'.

BACAR. V. *Bicancer*.

BACARES, v. de Esp., prov. de Granada, á 2 leg. S. de Bayargue. Pob. 1,241 hab.

BACARIZA, v. de Port., prov. de Beyra, á 5 leg. N. de Coimbra, y 7 del Océano. Pob. 1,165 hab.

BACCANO, v. de Italia, sobre un lago y un r. de su nombre, á 7 leg. N.-O. de Roma.

BACCANORE, c. del Canara, en el Ind., á 5 leg. S. de Barcelore.

BACCARA. V. *Bacharach*.

BACCARAT, peq. c. de Fr., en el Meurthe, á $\frac{1}{4}$ leg. E. de Sunneville.

BACCHIGLIONE, r. de Italia, que desagua en el golfo de Venecia.

BACEGOTTY, c. del Thibet, á 15 leg. N.-N.-O. de Linnagur.

BACHARACH, peq. c. de la reg. y á 8 leg. S. de Coblenza, en Prusia, en las orillas del Rhin, nombrada por sus buenos vinos; lat. N. $50^{\circ} 20'$, long. E. $6^{\circ} 15'$.

BACHELERIE, v. de Fr., en el Dordoña, á 8 leg. E. de Perigueux.

BACHIAN, isla del mar de las Ind., una de las Molucas, que tiene 18 leg. de largo y 7 de ancho. Produce clavos de especia, frutas y todas las cosas necesarias á la vida; su cap. es Salongo; l. S. 1° , long. E. $125^{\circ} 8'$.

BACHMUL ó **BACHMUTH**, c. y cap. de circ. del gob. y á 40 leg. E. de Ekaterinoslaw, en la Rus. eur., sit. sobre un r. de su nombre que desagua en el Donetz. Está bien fortificada y tiene una ciudadela destinada á defender sus salinas; lat. N. $48^{\circ} 25'$, long. E. $55^{\circ} 19'$.

BACHINU ó **BONGHU**, v. del circ. de Kokelbourg, en la Transilvania.

BACILLY, v. de Fr., en la Mancha, á 1 leg. de Avranches.

BACKAR ó **BEHKUR**, distr. y c. del Moultan, en el Ind. La c. está sit. en una isla que forma el Indo, cerca de su reunion con el Dummoudy; lat. N. $28^{\circ} 51'$, long. E. $67^{\circ} 57'$.

BACKERGUGE, distr. de la parte S.-E. de Bengala, cuya cap. es

BACKERGUNGE, c. que comercia en arroz, sal, algodón y paños, y reside en ella un magistrado ingles; lat. N. $22^{\circ} 42'$, long. E. 87° .

BACKNANG, c. del circ. del Necker, en Wurtemberg, sobre el Muhr, á 4 leg. N.-E. de Stuttgart; lat. N. $48^{\circ} 58'$, long. E. $7^{\circ} 5'$.

BACO, c. en la costa N.-O. y cap. de la isla de Mindora, una de las Filipinas; resid. de un magistrado español; lat. N. $13^{\circ} 18'$, long. E. $118^{\circ} 40'$.

BACON, c. del Sigistan, en Persia, á 50 leg. N.-N.-E. de Zareng. — C. sobre la costa or. de la isla de Luzon; lat. N. $13^{\circ} 20'$, long. E. $122^{\circ} 40'$.

BACONGEN, c. en la costa occid. de la isla de Sumatra; lat. N. $2^{\circ} 52'$, long. E. $94^{\circ} 55'$.

BACONO, r. de la prov. de Caraeas, en la Amér. mer., que separa la prov. de Varinas de la de Venezuela.

BACQUEVILLE, v. de Fr., en el Eure, á 2 leg. de Andelys. — Otra de Fr., en el Sena infer. sobre el Viena, á 4 leg. S.-O. de Diepe.

BACRAS, c. del rei. y á 8 leg. E. de Senaar, en Alr.

BACS, peq. c. de Hungría, á 10 leg. E. de Essex.

BACTRIANI, c. de la Georgia as., á 20 leg. N. de Teflis.

BACTRIANA. V. *Korassan*.

BADAGIS, c. del Korassan, en Persia, á 14 leg. N. de Jusheng.

BADAGSHAN, c. de la Gr. Bukharia, sobre el Gihon, cap. de distr., fuerte y bien edificada, con minas de oro y plata, á 54 leg. E. de Bulkh; lat. N. $37^{\circ} 20'$, long. E. $66^{\circ} 25'$.

BADAJOS, c. obisp. de Esp., cap. de Ja prov. de Extrem., y plaza fuerte, sit. en las márgenes del Guadiana y en las fronteras de Portugal, con un soberbio puente, obra de Romanos. Pob. 11,740 hab., á 70 leg. S.-O. de Madrid; lat. N. $38^{\circ} 42'$, long. O. $9^{\circ} 12'$.

BADAKSHAN. V. *Badagshan*.

BADALONA, v. de Esp., en la costa de Cataluña, en una deliciosa campiña, á 2 leg. N.-E. de Barcelona; lat. N. $41^{\circ} 25'$, long. O. $19'$. Pob. 4,875 hab.

BADANACOUPI, c. del Misore, en el Ind., á 10 leg. S. de Seringapatam.

BADAR, c. en la orilla mer. del r. Klishna, en el Bejapour, en el Ind., á 10 leg. S. de Mirjee; lat. N. $16^{\circ} 40'$, long. E. $75^{\circ} 7'$.

BADARAN, v. de Esp., prov. de Burgos, á 5 leg. de Sto. Domingo y 2 de Nájera. Pob. 1,550 hab.

BADASCA ó **BADASKI**, c. del gob. y á 50 leg. N.-N.-O. de Irkontsk, en Siberia, sobre el r. Angara.

BADDAMY, c. fuerte del Bejapour, en el Ind., en el territ. de los Maratas, á 30 leg. S.-E. de Merritch; lat. N. $16^{\circ} 6'$, long. E. $72^{\circ} 21'$.

BADEN, gr. duc. de Alem., que tiene por límites al N. el Hesse y la Bav., al O. el Wurtemberg, al S. y E. el Rhin que le separa de la Suiza y de la Fr., y del circ. Bávaro del Rhin. Valúase su superf. á unas 518 leg. cuad., y su pob. á 1,000,500 hab. El terreno es montuoso en la parte mer., pero generalmente fértil. Posee manufac. y fáb. de todos géneros. Divídese actualmente en 7 circ., y su cap. es Carlsruhe; su gob. es representativo; el poder ejecutivo le ejerce el gr. duque y el legislativo dos cámaras. La deuda pública, en 1821, ascendía á 54 millones de francos, y sus fuerzas militares consisten en 10,970 hombres de todas armas.

BADEN, c. del circ. del Mug-y-Pfinz, en el gr. duc. de Baden, sobre el r. Oelbach; céf. por sus aguas miner. y sus hermosos viñedos, á 2 leg. S.-E. de Rastadt; lat. N. $48^{\circ} 46'$, long. E. $5^{\circ} 55'$.

BADEN, distr. de Suiza, en el cant. de Argovia, que confina al N. con la Suabia, y

al E. con el cant. de Zurich. Tiene 46,581 hab. de pob., y su cap. es

BADEN, peq. c. sit. sobre el Limat, céle. por sus aguas term. sulfúreas, y sus baños que eran ya conocidos en tiempo de los Romanos con el nombre de *Therma Helveticæ*, á 5 leg. N.-O. de Zurich, y 9 S.-E. de Basilea; lat. N. 47° 24', long. E. 5° 47'.

BADEN, peq. e. de la Baja Aust., sobre el Schwæcha, con baños calientes, á 4 leg. S.-S.-O. de Viena.

BADENALLY, e. del Misore, en el Ind., á 4 leg. S. de Seringapatam.

BADENÓCK, distr. montuoso y estéril de Escocia, en el cond. de Inverness.

BADENUCHY, c. de la Nueva Navarra, en la Amér. sept., á 55 leg. E. del Fuerte Atlar.

BADENWEILER, e. del circ. de Murg y Pfinz, en el gr. due. de Baden, con baños calientes conocidos de los Romanos, á 4 leg. S.-E. de Fribourg; lat. N. 47° 40', long. E. 5° 15'.

BADERALLY, e. del Bejapour, en el Ind., á 6 leg. S.-O. de Raibang.

BADGUM, e. del Dowlatabad, en el Ind., á 2 leg. S.-S.-O. de Ondighir.

BADIBOU, c. del país de los Jolofs, en Afr., á 21 leg. E. de Abreda.

BADILLO DE LA SIERRA, v. de Esp., prov. y á 7 leg. de Avila. Pob. 487 hab.

BADIS, fuerte de Livonia, en Rus., al S. del golfo de Finlandia, á 4 leg. de Revel; lat. N. 58° 55', long. E. 23° 5'.

BADJAURA, v. de Egipto, sobre la orilla izquierda del Nilo, á 5 leg. S.-E. de Dendera.

BADKIS ó PASIN, c. del Korassan, en Persia, á 21 leg. N. de Herat; lat. N. 35° 30', long. E. 58° 2'.

BADÓ, r. de la isla de Luzon, una de las Filipinas.

BADONVILLIERS, peq. c. de Fr., en el Meurthe, á 6 leg. E. de Luneville.

BADOO, nombre de 2 e. del rei. de Wouilli, en Afr.

BADRACHILLUM, peq. c. del rei. de Golconda, en el Ind., á 54 leg. E. de Hydrabad; lat. N. 17° 52', long. E. 78° 2'.

BADROWLY, e. del Guzerate, en el Ind., á 6 leg. E. de Surate.

BADRUGH. V. *Buddaruck*.

BADRYCAZRAM, distr. consid. del Ind., sit. entre los 51° y 55° de lat. N.

BADULATO, e. comere. de la Calab. ulter., en Nápoles, á 5 leg. S.-S.-O. de Squillace.

BADULE, e. de la isla de Ceilan, á ao leg. S.-E. de Candy.

BADUSII, c. de la Arm. turca, á 3 leg. N. de Mosul.

BADY, c. consid. del rei. de Wouilly, en Afr.

BAEDOU, rei. consid. del centro del Afr., sit. al S. de Tombouctou y al E. del Bambarra, del cual es tribut.

BAENA, v. de Esp., en Andalucía, á 8 leg. E.-S.-E. de Córdoba, sit. á orillas del r. Marbella: tiene muchos pastos para ganado, y de pob. 15,860 hab.

BÄRWALD, peq. c. de la reg. de Francfort, sobre el Oder, en Prus., á 3 leg. O. de Neu-Stettin.

BAEZA, c. del rei. y á 6 leg. N.-E. de Jaen, en Esp., en una loma á 1 leg. del Guadalquivir, con fabr. de curtidos; lat. N. 37° 47', long. O. 5° 20'. Pob. 10,779 hab.— C. de la prov. de los Quipos, en el Perú, fundada por Gil Ramirez Dávalos, en 1559.

BAFFA, c. marít. en la costa occid. de la isla de Chipre, con una ciudadela fuerte edificada sobre las ruinas de Palos, á 27 leg. O.-S.-O. de Nicasia; lat. N. 34° 48', long. E. 29° 55'. — Cabo sobre la costa N.-O. de la misma isla; lat. N. 34° 57', long. E. 29. 55'.

BAFFA ó BOFO, p. de mar, en la costa de Afr.; lat. N. 5° 10', long. O. 11° 17'.

BAFFIN (bahia de), golfo el mas vasto de la Amér. sept., al N.-E. de la bahia de Hudson, descubierto por el Ingles Baffin en 1616. Hállase entre los 70° y 80° de lat. N., y se encuentran en él muchas ballenas.

BAGA, peq. v. de Cataluña, en Esp., en el corregimiento de Cervera, cerca del nacimiento del Llobregat. Pob. 1,114 hab. — Lug. del rei. de Bulania, en la costa occid. del Afr.; lat. N. 7° 50', long. O. 12° 55'.

BAGALAIEN, distr. de la isla de Java.

BAGAY, peq. c. de la reg. de Argel, al O. de Tebesa.

BAGDAD, gob. turco de As., que comprende todo el Irak-Arabi (la ant. *Caldea* ó el rei. de *Babilonia*, que abrazaba las e. de Ninive, Babilonia y Ctesiphon). Se extiende desde Merdin hasta la emb. del Schat-el-Arab, en Bassora, y desde las fronteras de la Persia hasta las orillas del Khabour, que le separa del gob. de Orfa. Riéganle el Tigris y el Eufrates; muchos de sus distr. son muy fértiles, y sus e. princip. son Bagdad, su cap., Bassora, Mosul y Merdin. Tiene el gob. un Bajá de tres colas con 50,000 hombres y 50 piezas de artillería á sus órdenes.

BAGDAD, c. de As., cap. del gob. del mismo nombre, que la atraviesa el Tigris y está cercada de un foso ancho y defendida por muchas baterías. Surte de mercaderías de la Ind. á una gr. parte del As., y sus fabr. de tafete se hallan en un estado florece. Véase en ella el sepulcro del profeta

Ezequiel, y su pob. es de 60,000 hab., á 475 leg. E. de Constantinopla; lat. N. 55° 20', long. E. 42°.

BAGDAJIG, peq. c. fortificada de la Georgia asiát., á 24 leg. N.-O. de Akalsike.

BAGE-LE-CHATEL, peq. c. de Fr., en el Ain, á 6 leg. O.-N. de Bourg.

BAGERA, c. del Diarbekir, en la Turq. asiát., á 5 leg. S.-S.-E. de Hazzan.

BAGERWAN, c. de la Arm. turca, á 5 leg. N.-E. de Racca.

BAGESA, c. del Irak-Arabi, sobre el Tigris, á 15 leg. N.-O. de Bagdad.

BAGGAI (la ant. *Bagasi*), c. de la reg. de Argel, á 16 leg. S.-S.-E. de Constantina.

BAGHILAN, c. del Korassan, en Persia, á 20 leg. N.-E. de Herat.

BAGH-WUFFA, c. de la prov. y á 18 leg. S.-E. de Caboul.

BAGIA, c. del Farsistan, en Persia, á 45 leg. N.-E. de Schiras.

BAGLRAD, c. del Korassan, en Persia, á 5 leg. de Mesched.

BAGITAN, c. del Sigistan, en Persia, á 56 leg. N. de Zareng.

BAGJOURA, c. consid. del Alto Egipto, sobre el Nilo.

BAGLANA, pais del Decan, montuoso pero fértil, entre Surate y Pounah, al N. del Guzerate, cuya cap. es Mouler.

BAGNA, c. de la Servia, en la Turq. eur., sobre el Orkoluka, con baños ecl., á 7 leg. N.-E. de Parakin. — C. de Bosnia, á 5 leg. S. de Gradiska.

BAGNA-CAVALO, c. de los Est. Pontif., sobre el Seno, á 8 leg. S.-S.-E. de Ferrara.

BAGNA-DI-AGUA, peq. c. de Toscana, nombrada por sus baños, á 5 leg. E. de Liorna.

BAGNAGAR. V. *Hidrabad*.

BAGNAJA, peq. c. de los Est. Pontif., cerca de Viterbo.

BAGNARA, c. marít. de la Calab. ulter., en Nápoles, con título de duc., donde el temblor de tierra que acació en 1785 hizo perecer 5,017 personas, á 5 leg. O. de Oppido.

BAGNAREA, peq. c. de los Est. Pontif., á 2 leg. S. de Orviato.

BAGNASCO, peq. c. del Piamonte, sobre el Tanaro.

BAGNÈRES. V. *Bañeras*.

BAGNES, valle del Bajo Valesado, en Suiza, que le atraviesa el Dranse.

BAGNEUX, ant. lug. de Fr., á 1 leg. S. de Paris.

BAGNEUX-LES-JUIFS, v. de Fr., en la Costa de Oro, á 8 leg. S. de Chatillon-sur-Sena.

BAGNI DELLA PORATTA, v. de Ita-

lia, con baños calientes, á 6 leg. S. de Bologna.

BAGNO, c. de Toscana, á 10 leg. N.-E. de Florencia.

BAGNOLES, lug. de Fr., en el Orne, con aguas miner., á 5 leg. E. de Domfront.

BAGNOLET, lug. de Fr., á 1 leg. N.-E. de Paris.

BAGNOLO, peq. c. del Piamonte, al pie de los Alpes. — C. de la delegacion de Brescia. — Otra en el Nápoles, á 4 leg. O. de Conza.

BAGNOLS, nombre de 4 peq. c. de Fr., una en el Gard, otra en el Lozere, con aguas miner.; otra en Puy de Dome, y la 4ª en el Ródano.

BAGNONE, v. de Toscana, cerca del ducado de Génova.

BAGO, c. en la costa de la isla de Negra.

BAGOLINO, c. del territ. de Venecia, sobre el Caferro, á 8 leg. N. de Brescia.

BAGON-COTTY, c. del Thibet, en As.

BAGONE, c. del Dowlatabad, en el Ind.

BAGONES, r. de la prov. de Rio-Janeiro, en el Brasil; lat. S. 22° 5'.

BAGONGUENON, nombre de 2 islas de las Laquedivas.

BAGUI, c. de la isla de Nifon, á 7 leg. de Nota.

BAHA, c. del rei. y á 17 leg. S.-E. de Sennaar, en Afr.

BAHABON, v. de Esp., prov. y á 10 leg. de Burgos, sit. á la orilla del r. Esgueva, en la carretera de Madrid á Burgos por Somosierra. Pob. 255 hab.

BAHAMA (la gr. isla de), isla de la Amér. sept., una de las Lucayas, que tiene 20 leg. de largo y 5 de ancho; á pesar de la fertilidad de su suelo y su clima benigno está poco poblada, á 20 leg. de la costa de la Florida or.; lat. N. entre los 26° 40' y 27° 5', y long. O. entre los 80° 55' y 82° 49'.

BAHAMA (estrecho de), golfo de la Florida, sit. entre la costa de la Amér. y las islas Bahamas, donde el mar es peligroso á causa de la rapidez de la corriente.

BAHAMA (el gr. banco de), banco de arena que se extiende casi desde la isla de Cuba. lat. N. 22° 20', hasta las islas Bahamas, lat. N. 26° 15'.

BAHAMAS ó LUCAYAS, islas del océano Atl., sit. en frente de la costa de la Florida, una de las cuales, la de Sn. Salvador, fue la primera que descubrió Colon, en el Nuevo Mundo, el 15 de octubre de 1492. Hállanse comprendidas entre los 2° y 28° de lat. N. y los 68° 55' y 78° 55' de long. O. Son en número de 500, su temperamento es saludable, y pertenecen á los Ingleses.

BAHAR, prov. consid. y poblada del Ind., llamada en otro tiempo Magadha, y

entonces rei. indep. Está sit. entre los 22° y 27° de lat. N., y los 81° 55' y 83° 55' de long. E., y tiene por límites al N. la tierra de Nepal, al S. el Berar, al O. la prov. de Onde, y al E. el Bengala. Su superf. es de unas 9,560 leg. cuad. Esta prov., una de las mas fértiles y mejor cultivadas del Indost., produce toda suerte de granos, azúcar, tabaco, algodón, opio, salitre, etc. Atraviésala el Ganges, el Gmduch, el Soane, etc., y fue tomada por los Ingleses, que la dividieron en 7 jurisd., que son: Bahar ó Gayah, Bhaguepore, Jungle, Mahals, Ramglur, Sarun ó Chuprap, Shahabad ó Arrah y Tirhout, y su cap. es Patua.

BAHAR, distr. de la prov. de su nombre, confinante al N. con el Ganges, y al O. con el Soane. — Cap. del mismo distr., y en otro tiempo del rei. de Magadha, que ha decaído mucho de su ant. esplendor, á 12 leg. S.-E. de Patua; lat. N. 25° 13', long. E. 82° 12'.

BAHAR ó BAZER, c. del Kerman, en Persia.

BAHARBUND, distr. de Bengala, al O. del r. Brahmapootra, cuya cap. es Oliapore.

BAHAR-CARAMORT ó LAGO DE ANTIOQUIA, lago muy abundante de pesca, en Siria, que recibe el Orontes, á 9 leg. N.-E. de Antioquia.

BAHARIM. V. *Bahrein*.

BAHARY, c. del rei. y á 5 leg. de Sennaar, en Afr.

BAHAS, c. del Yemen, en Arabia, cerca del mar Rojo, á 5 leg. N.-O. de Loheia; lat. N. 16°.

BAHATRICALLY, c. del rei. y á 8 leg. de Cochin, en As.

BAHBELCONGE, c. del pais de Baghna, en el Ind., sobre el r. Godavery; lat. N. 19° 45', long. E. 72° 2'.

BAHREIN, grupo de islas en la costa S.-O. del golfo Pérsico, cerca de la costa de Arabia, de las cuales las mas consid. son Bahrein ó Awal, Samahe y Arad. La pesca de perlas en ellas es muy consid., y sus hab. estan bajo la dominacion de los Wahabis.

BAHIA, prov. de la isla de Luzon, en las Filipinas.

BAHIA DOS ALDEOS, bahia sobre la costa occid. de Afr.; lat. S. 15° 50'.

BAHIA DE TODOS SANTOS, gr. bahia en la costa merid. del Brasil, de dos leg. y media de abertura. Tiene en cada lado una fortaleza, y su seno, que se interna hasta 14 leg., está sembrado de islas que producen azúcar y café; se extiende á la largo del mar. Este es el p. de Sn. Salvador, cap. del Brasil. — *de la Ascension*, en la costa or. de la península de Yucatan, entre la isla de Chetumal y el golfo Dulce. — *del Almirante*,

sobre la costa del mar del Norte de la prov. de Veraguas, en la Tierra Firme. — *del Buen Suceso*, en el extremo merid. de la Amér., entre el cabo de Hornos y la tierra de los Estados. — *de Sn. Julian*, en la Amér. merid., en la costa or. de Patagones, entre la isla de los Lesnes y el Puerto Desseado. — *sin Fondo*, en la costa or. de la Amér. merid., entre bahia Anegada ó r. de los Sauces, r. Camarones y pais de los Puelches, á 580 leg. al S. del Rio de la Plata. — *de la Magdalena*, en la California, entre el p. de Santiago y monte Carmelo. — *de Sn. Cristobal*, en la California, entre Morro Hermoso y el p. de Santiago. — *de Amapela ó de Fonseca*, en la costa de la prov. de Nicaragua. — *Honda*, en la Amér. merid., entre Sta. Marta y Maracaibo. — *Honda*, en la isla de Cuba, entre la Habana y el cabo de Sn. Antonio. — *de Sn. Bernardo*, en el golfo de Méjico, entre el cabo N. y el r. Bravo. — *del Espiritu Santo*, en la costa occid. de la Florida, entre el Cayque Anclote y la bahia de Juan Ponce. — *Anegada*, en la costa de Buenos Ayres, al S. del Rio de la Plata. — *de las Tablas*, en el cabo de Buena Esperanza, en cuyo extremo hay un fuerte que defiende la colonia holandesa por aquella parte. — *del Espiritu Santo*, presidio de Nueva España, distante 54 leg. al O. del de Sn. Antonio.

BAIKARD, c. del Korassan, en Persia, á 5 leg. O. de Nishapur.

BAIHILLO, v. de Esp., prov. de Palencia, á 2 leg. de Carrion y 8 de Cervera. Pob. 406 hab.

BAHOUDA, desierto al N. del Sennaar.

BAHLINGEN, v. del gr. duc. de Baden.

BAHN, peq. c. de la Pomerania ulter., en Prusia; lat. N. 53° 10', long. E. 12. 25'.

BAHOUR, c. del Carnate, en el Ind., á 5 leg. de Pondichery.

BAHRABAD, c. del Korassan, á 5 leg. N. de Lebsvar.

BAHRATCH, c. de la prov. de Onde, en el Ind., á 20 leg. N. de Ferabad.

BAHR BELAME (*rio Seco*), valle profundo en la parte occid. del Egipto.

BAHR-EL-AZEREK. V. *Azerech*.

BAHRY, c. en las posesiones del Rajah de Dhoulpore, en el Ind.; lat. N. 26° 47', long. E. 75° 10'.

BAHUS, c. fuerte, cap. del gob. de su nombre, cedida á la Suecia por los Daneses en 1658, sit. sobre un peñasco en un islote que forma el Gethelba; lat. N. 57° 52', long. E. 10° 6'.

BALA, peq. c. ant. de la Tierra de Labor, con un p., nombrada por sus baños calientes. No ofrece en el dia mas que ruinas, y está á 4 leg. O. de Nápoles.

BAIA DE RAMA, c. de la Valaq., sobre un r. de su nombre.

BAIABAD, c. de la Natolia, á 10 leg. S.-E. de Kastamoni.

BAIAD, c. de la Natolia, á 10 leg. S.-E. de Kotayeh.

BAIAD, lug. de Egipto, en frente de Benisouef, á 10 leg. S. de Atfil.

BAIAS ó **BAIOE**, c. de Siria, sit. en el extremo N.-E. de la bahía de Alejandreta.

BAIBACHTA, c. de Siria sobre el Irtisch.

BAIBAI, c. en la costa occid. de la isla de Leita, una de las Filipinas; lat. N. 10° 42', long. E. 122° 15'.

BAIBAZAR, c. de la Natolia, sobre el r. Sakaria, á 15 leg. O. de Angora; lat. N. 39° 48', long. E. 29° 54'.

BAIBOUL, c. de la Arm. turca, á 15 leg. S. de Trebisonda.

BAIBURDI, c. de la Arm. turca, sobre el mar Negro, á 15 leg. N. de Erzeroum; lat. N. 40° 41', long. E. 58° 26'.

BAIBURT, c. de la Arm. turca, á 24 leg. S.-E. de Trebisonda.

BAICHA, nombre de 2 r. de Siberia.

BAIDEAH, valle en el camino del Cairo á Suez.

BAIDHA, c. de la prov. de Hedjas, en Arabia.

BAIDYNATHI, lug. del Ind., donde se hacen peregrinaciones; lat. N. 29° 56', long. E. 77° 21'.

BAIGAR, c. del pais de Gaur, en el As., á 15 leg. N.-O. de Bamian.

BAIGNEAUX, nombre de 2 v. de Fr., una en el Eure y Loira, y otra en la Costa de Oro.

BAIGNES, v. de Fr., en el Charenta, á 5 leg. S. de Barbezieux.

BAIGORY, valle de Fr., en la Baja Navarra.

BAIKAL, lago del gob. de Irkontsk, en Siberia, que se extiende 150 leg. del S.-O. al N.-E., y tiene de 7 á 18 de ancho y de 22 á 90 brazas de profundidad. Este lago, llamado tambien mar de Baikal ó mar Santo, es muy abundante en pesca. Los manantiales de agua caliente que se encuentran en sus orillas indican fuegos subterranos; lat. N. entre los 52° y 55°, long. E. entre los 101° 55', y los 107° 55'.

BAIKALOVA, c. del gob. de Kalyvane, á 40 leg. S.-E. de Abakansk.

BAILAN, lug. de Siria, en la pendiente de 2 mont., cuyas casas estan de tal suerte dispuestas, que los techos ó azoteas de las que son bajas, sirven de calle á las que son mas elevadas, á 9 leg. N. de Antioquia; lat. N. 36° 50'.

BAILLEAU L'EVEQUE, v. de Fr., en el Eure y Loira, á 2 leg. de Chartres.

BAILLEE, v. de Fr., en el Mayena, á 5 leg. N.-E. de Château-Gonthier.

BAILLEUL, c. de F., en el Norte; con fábr. de cintas de hilo, lienzos, encajes, etc.

BAILLEUL (le), nombre de 3 v. de Fr., una en el Orne, otra en el Sarthe, y la 3ª en el Oise.

BAILLY (le), v. de la isla de Guadalupe, á 6 leg. de Basse-Terre.

BAIMALPOUR, c. del Bejapour, á 5 leg. de Satara.

BAIMORTO, v. de Galicia, en Esp., á 4 leg. de Santiago.

BAIN, c. de Fr., en Ille y Vilaine, á 5 leg. N.-E. de Redon.

BAINDER, c. de Natolia, en la Turq. as.

BAINETTE, v. del Piamonte, con fábr. de papel. á 2 leg. S.-E. de Coni.

BAIROUT, c. marit. del gob., y á 10 leg. N. de Sayde ó Acre, en Siria, sit. en una llanura deliciosa; emporio del com. de los Maronitas y de los Drusas. Pob. de 7 á 8,000 hab.; lat. N. 35° 55', long. E. 52° 7'.

BAISE, nombre de 2 r. de Fr., uno que desagua en el Garona cerca de Aiguillon, y otro en el Saona, á 2 leg. de Auxone. — V. á 6 leg. N.-E. de Dijon, en Fr., en la Costa de Oro.

BAITSIDA ó **BETHSAIDA**, c. de la Palestina, á 8 leg. E. de Acre.

BAIX, c. de Fr., en el depart. y á 3 leg. E. de Mayena, quemada por los Vandeanos en 1799. — V. de Fr., en el Ardeche, á 4 leg. N. de Viviers.

BAIXAS, v. de Fr. en los Pirineos Or., á 2 leg. de Perpiñan.

BAIZA, c. del Farsistan, á 8 leg. N.-E. de Schiras.

BAJADA, c. de la rep. de Buenos Ayres, en la Amér. merid. sobre el Parana, cerca de Sta. Fé.

BAJOLIS, cabo sobre la costa N.-O. de la isla de Menorca; lat. N. 40° 5', long. E. 1° 19'.

BAJOVA, peq. c. de la Galitzia or., con salinas.

BAKAL, c. del gob. y á 54 leg. O.-N.-N. de Ufa, en la Rus. as.

BAKALUN, mont. de la prov. de Gaur, en la Tart.

BAKAN, c. del territ. y sobre el r. de Ava, en el Ind., en la península del Ganges, á 25 leg. S.-O. de Ava; lat. N. 21° 50', long. E. 92° 10'.

BAKER, alta mont. en la costa de la Amér. sept.; lat. N. 48° 59'. — C. del rei. y á 9 leg. O.-S.-O. de Dongola, en Afr., en la orilla izquierda del Nilo.

BAKERGAN, c. del Karam, en As., sobre el Jihon, á 40 leg. S.-E. de Urkouge.

BAKERSTOWN, c. del distr. del Maine, en los Est. Unid., á 57 leg. N.-E. de Boston. Pob. 1,200 hab.

BAKEWELL, c. de Ingl., en Derbyshire, á 8 leg. N. de Derby.

BAKHISHISARAI ó **BACCA-SERAI**, c. consid. del gob. de Tauride, en la Rus. eur.,

en la Crimea, á 17 leg. N. de Caffa; lat. N. $45^{\circ} 10'$, long. E. $51^{\circ} 27'$.

BAKIPOUR, peq. c. del Ind., en la orilla occid. del Attok, á 9 leg. O. de Moul-tan.

BAKOU, c. del Sigistan, á 5 leg. E. de Siabe. — C. y princ. de Persia, en el mar Caspio, que desde 1801 pertenece á los Rusos; produce muy buen algodón, seda, frutas, aceite de nogal, etc.; lat. N. $42^{\circ} 22'$, long. E. $48^{\circ} 42'$.

BAKOUONGAR, una de las islas Soulon.

BAKOV, r. de la Gr. Bukaria.

BAKOWA, peq. c. de la Moldavia, sit. en una isla del. r. Bistricza.

BAKOWE, c. de la Valaq., sobre el Missova, á 18 leg. N.-E. de Targovish.

BAKOWITZ, peq. c. de Bohemia, en el circ. de Buntzlau.

BAKSAKATA, fuerte del gob. del Cáucaso, en la Tart. rusa, á 11 leg. N. de Gurief.

BAKTEGAN, lago salado del Farsistan, en Persia, á 5 leg. S.-E. de Schiras.

BALA, peq. c. y lago consid. de Ingl., en el princ. de Gales, en Merionethshire, con fáb. de medias de lana y flanelas. Pob. 2,000 hab., á 72 leg. N.-O. de Londres. — lug. del Manding, en Afr.

BALABA, c. del Bambarra, en Afr.

BALABAC, isla del mar de las Ind.; lat. N. 8° , long. E. $114^{\circ} 45'$.

BALABALA TELLA, p. de mar, en la costa mer. de Sicilia; lat. N. $37^{\circ} 8'$, long. E. $11^{\circ} 28'$.

BALABEA, isla habitada no lejos de la costa occid. de la Nueva Caledonia, en el mar Pacíf. mer.; lat. S. $20^{\circ} 7'$, long. E. $160'$.

BALACHNA, c. del gob. y á 6 leg. O.-N.-O. de Nijnei-Novgorod, en la Rus. eur., en la orilla derecha del Volga; con salinas que no estan beneficiadas y 5,000 hab.; lat. N. $56^{\circ} 50'$, long. E. $41^{\circ} 4'$.

BALACONDA, c. del rei. de Goleonda, en el Ind., á 8 leg. N. de Indelovoy.

BALAD, c. del Diarbekir, en la Turq. as., á 7 leg. N.-O. de Mosul.

BALADAG, c. de Circasia, á 16 leg. de Teodosia.

BALADE, p. de mar de la Nueva Caledonia.

BALAGANSKOI, c. del gob. y á 10 leg. N.-O. de Irkoutsk, en Siberia; lat. N. $55^{\circ} 45'$, long. E. $100^{\circ} 49'$.

BALAGUATE ó **BALAGATE**, territ. del Decan, en el Ind., que se extiende á lo largò de una cordillera de altas mont. llamadas los Gauts, y pertenece á los Máratas del Pounah, cuyas posesiones pertenecen casi todas á los Ingleses.

BALAGUER, c. de Esp., en Cataluña, sobre el Segre, en una fértil campiña al pie

de un cerro, á 21 leg. N.-O. de Barcelona. Pob. 1,859 hab.

BALAGUIGAN, c. en la costa mer. de Samar, una de las Filipinas; lat. N. $11^{\circ} 55'$, long. E. $122^{\circ} 27'$.

BALAITUONDA, c. del Misore, en el Ind., á 5 leg. S. de Calar.

BALAKAWA ó **BALAKLAVAI**, peq. c. marít. del gob. de Tauride, en la Rus. eur., sit. en el extremo S.-O. de la Crimea; lat. N. $44^{\circ} 55'$, long. E. $50^{\circ} 49'$.

BALAMATTA, c. en la Costa or. de la isla de Bouro; lat. S. $5^{\circ} 12'$, long. E. $125^{\circ} 52'$.

BALAMBAGAN, peq. isla fértil del mar de las Ind., sit. entre las de Borneo y de Magindinao, que ahora se halla desierta.

BALAMBUAN ó **PALAMBUAN**, distr. en la parte S.-E. de la isla de Java, donde ant. se hacia un com. consid. de pimienta; el establec. está sit. sobre un r. de su nombre defendido por un fuerte, y tiene un lugar inmediato; lat. S. $8^{\circ} 28'$, long. E. $112^{\circ} 3'$.

BALANAC, c. en la costa occid. de la isla de Luzon; lat. N. $17^{\circ} 12'$, long. E. $118^{\circ} 25'$.

BALANDANG, c. sobre la costa occid. de la isla de Célebes; lat. N. $2^{\circ} 58'$, long. E. $116^{\circ} 44'$.

BALANGAS, c. en la costa or. de la isla de Luzon; lat. N. $15^{\circ} 48'$, long. E. $118^{\circ} 54'$.

BALANIPA, c. en la costa occid. de Célebes.

BALAO, r. de la prov. de Quito, en la Amér. mer., que desemboca en el mar.

BALARDO (rio de Sn.), r. en la costa del Nuevo Albion; lat. N. $54^{\circ} 45'$.

BALARUC, v. de Fr., en el Herault, sobre el estanque de Thau, con aguas term., á 5 leg. de Montpellier.

BALASAGAN, ant. c. del Turkestan, en As.; lat. N. $45^{\circ} 50'$, long. E. $79^{\circ} 10'$.

BALASCHEV, c. del gob. y á 55 leg. O. de Saratou, en la Rus. eur., cap. de circ., sit. sobre el Choper; lat. N. $51^{\circ} 55'$, long. E. $40^{\circ} 49'$.

BALASFALVA ó **BLASENBOURG**, c. del cond. de Kockelbourg, en la Transilvania, en la confl. del gr. y peq. Kockel.

BALASORE, c. marít. de la prov. de Orissa, en el Ind., sit. en las márgenes del r. Bouro Ballam; con fáb. de telas finas, cotonías y sederías; á 59 leg. S.-O. de Calcuta; lat. N. $21^{\circ} 51'$, long. E. $84^{\circ} 48'$.

BALATELLO, cabo en la costa occid. de la isla de Bouro; lat. S. $5^{\circ} 10'$, long. E. $125^{\circ} 52'$.

BALATNAB, c. de la Arm. turca, sobre el mar Negro, á 2 leg. S. de Trebisonda.

BALATNOV, c. de la Rus. asiát., sobre el r. Khoper, á 50 leg. de Saratov.

BALATON, lago de Hungría que tiene 15

leg. de largo y una de ancho, á 2 leg. de Stuhl Wejssembourg.

BALAYAN, c. y distr. de la isla de Luzon, en las Filipinas; lat. N. 15° 57', long. E. 118° 22'.

BALAZOTE, v. de Esp., prov. de Cuenca, á 10 leg. de Sn. Clemente. Pob. 1,000 hab.

BALBEC, ant. c. de Siria, en As., en donde existen los mas preciosos monumentos de ant. que hay en todo el Oriente, á 15 leg. N. de Damasco y 18 E. de Baruth.

BALBRIGGAN, c. marit. de Irl., á 5 leg. N. de Dublin.

BALBUENA DE DUERO, v. de Esp., prov. de Valladolid, á las orillas del Duero. Pob. 622 hab.

BALBY, lug. de Ingl., en Yorkshire.

BALCARRY, p. de Escocia, á 5 leg. de Kircudbright.

BALCDUTHA, c. del Kentucky, en los Est. Unid., sobre el r. Sandy; lat. N. 37° 46', long. E. 84° 55'.

BALCHAW, mont. en la orilla or. del mar Caspio, en la Tart.; lat. N. 41°.

BALCHIKANSKOI, c. del gob. de Irkoutsk, en Siberia, á 50 leg. S.-O. de Doroninsk.

BALCKHUYSEN, v. del gr. duc. del Bajo Rhin, en Prusia, sobre el r. Balt, á 3 leg. O. de Colonia.

BALCLUTHA. V. *Baledutha*.

BALDENAU, peq. c. del Bajo Rhin, en Prusia, á 12 leg. S.-O. de Coblenza.

BALDENBOURG, v. de la Prusia or., á 22 leg. S.-O. de Dantzick.

BALDERAS, v. de Esp., en el rei. de Leon, en un terreno llano junto á un rio que tiene dos puentes. Pob. 4,200 hab.

BALDERN, v. de Wurtemberg, cerca de Zobing.

BALD HEAD, nombre de muchos cabos de la Amér. sept.

BALDOCK, peq. c. de Ingl., en Hertfordshire, á 15 leg. N. de Londres.

BALDRIN, peq. isla del mar del Norte, en Hanover.

BALE, c. de la Virginia, en los Est. Unid., sobre el r. Rappahanock; lat. N. 37° 49', long. O. 79° 4'. — R. del Mekran, en Persia.

BALEAPATAM, c. en la costa del Malabar, en el Ind., á 5 leg. N.-O. de Tellicherry.

BALEARES (islas), nombre que llevan las islas de Mallorca, Menorea y de Iviza. V. estas palabras.

BALEGA, c. en la costa occid. de la isla de Madura, lat. S. 7° 12', long. E. 111°.

BALEGAN, c. del Dowletabad, en el Ind., á 40 leg. E.-S. de Amengabad.

BALELLICA, v. de la isla de Córcega, sobre el Gravese, á 6 leg. E. de Ajaccio.

BALELROYCHIRGAM, c. del Misore, en el Ind., á 12 leg. O. de Sacrapatam.

BALENBERG, v. del gr. duc. del Bajo Rhin, en la Prusia.

BALETCHENK, c. de la Turq. asiát., sobre el r. Kurasir, á 7 leg. de Hara Han.

BALEZAT, r. de Abisinia, que atraviesa el camino de Axum.

BALFRASH ó BALFRAH, c. del Mazanderan, en Persia, sit. en un desierto, á 70 leg. E.-N.-E. de Casbin; lat. N. 35° 55', long. E. 50° 15'.

BALFRON, c. de Escocia, á 7 leg. N. de Glasgow.

BALGAON, c. del Dowletabad, en el Ind., á 5 leg. N.-O. de Khoudar.

BALIARY, c. y distr. del Misore, en la orilla occid. del rio Naggeri, pert. á los Ingleses; á 65 leg. N. de Seringapatam.

BALI, rei. de Abysinia ocupado por los Gallas, que le atraviesa el r. Hawasche.

BALI, BALLY ó PEQ. JAVA, una de las islas de la Sonda, separada de Java por el estrecho de Bally, tiene 25 leg. de largo, 14 de ancho, y produce algodón, arroz, tabaco, aceite y sal. Pob. 20,000 almas; lat. S. entre los 8° y 9°, long. E. 112° 55'.

BALIGROD, peq. c. de la Galicia or., en Alem.

BALIKESKI, c. de la Natolia; lat. N. 39° 42', long. E. 25° 29'.

BALINGEN, peq. c. de Wurtemberg, con aguas miner., á 12 leg. S. de Stutigard.

BALIS, r. de Siria, que muere en el Eufrates.

BALIZE, r. de la península de Yucatan, que desagua en la bahía de Honduras; lat. N. 14° 50', long. O. 95° 40'. — C. marit. sit. á la emb. de este r.

BALKAN, cordillera de elevadas mont., que separan la Romania de la Bulgaria. — Bahía sobre la costa or. del mar Caspio; lat. N. 39° 45'.

BALKE ó BALKHE, gr. y ecl. c. en el país de los Usbecs, en la prov. del mismo nombre, sobre el r. Dilas, á 60 leg. S. de Bokara y So N. de Candahar.

BALKI, c. consid. de la prov. y á 5 leg. O.-N.-O. de Beder, en el Ind., que en el día no es sino un lug.; lat. N. 17° 49', long. E. 75° 4'.

BALLA, c. del Bootan, á 9 leg. N. de Beyhar.

BALLADUK, c. en el desierto de Siria, á 50 leg. E.-N.-E. de Damasco.

BALLAGHAN, cabo en la costa or. de Irl.

BALLAINVIERS, lug. de Fr., á 2 leg. S.-O. de Tours.

BALLAPATTY, c. del Carnate, en el Ind.; lat. N. 46° 55', long. E. 76° 15'.

BALLAS, lug. comer. de Egipto, sobre

la márgen izquierda del Nilo, á 5 leg. S. de Dendera.

BALLASSA GYARMATH, c. de Hungría, que fué quemada en 1800.

BALLASUR, peq. c. del Ind., en el país de los Mátaras, á 14 leg. E. de Pounah.

BALLEGAS, lug. de Esp., prov. de Madrid, distante 1 1/2 leg. de esta capital. Pob. 1,454 hab.

BALLENSTEDT, ant. cond. de Alem., en el princ. de Anhalt Bernbourg, que es notable por el bello palacio de Ballenstedt. La c. del mismo nombre está á 6 leg. S.-O. de Bernbourg; lat. N. 51° 45', long. E. 9°.

BALLEROY, v. de Fr., en Calvados, á 5 leg. S.-O. de Bayeux.

BALLESTERÓ, v. de Esp., prov. de la Mancha, á 5 leg. de Alcaráz, y 11 N.-E. de Segura. Pob. 1,976 hab.

BALLIAPATNAM, c. en la costa del Malabar, á 5 leg. N.-O. de Cananore.

BALLIMORE, c. de Irl., á 17 leg. O. de Dublin.

BALLINA, c. de Irl., á 40 leg. de Dublin.

BALLINAHINCH, v. de Irl., á 26 leg. de Dublin.

BALLINAKIL, v. de Irl., á 20 leg. S.-O. de Dublin.

BALLINASLOE, v. de Irl., á 10 leg. O. de Galway.

BALLINROBE, c. de Irl., en el cond. de Mayo, á 5 leg. S. de Castlebar.

BALLOGISTAN, país del Ind., al E. del territ. de los Seikes.

BALLOÏ, c. de Fr., en el Sarthe, á 5 leg. N. de Mans. — V. á 5 leg. S.-E. de la Rochela, en el Charenta Infer., en Fr.

BALLOVAR, lug. de Esp., prov. de Aragón, á 8 leg. de Barbastro. Pob. 1,350 hab.

BALLOTS, 2 v. de Fr., una en el Mayena, y otra en la Costa de Oro.

BALLSTON, c. del cond. de Saratoga, en Nueva York, en los Est. Unid. Pob. de 2 á 5,000 hab. — Otra en el distr. del Maine, en los Est. Unid., á 70 leg. N.-O. de Boston.

BALLUNTEE, c. del Orissa, en el Ind., á 4 leg. S.-E. de Cuttack.

BALLY, c. consid. en la costa or. de la isla de Lombock, á 5 leg. de la entrada del estrecho de As., donde los Holandeses tienen establec.; lat. S. 8° 51', long. E. 114° 5'.

BALLYCANOE, lug. de Irl., á 20 leg. S. de Dublin.

BALLYCASTLE, peq. c. marít. de Irl., en el cond. y á 10 leg. N. de Antrim.

BALLYHAYS, v. del cond. de Cavan, en Irl., á 20 leg. de Dublin.

BALLYMENA, c. del cond. de Antrim, en Irl., sobre el Maine, á 55 leg. N. de Dublin.

BALLYMONEY, v. del cond. de Antrim, en Irl., á 57 leg. de Dublin.

BALLYSHANNON, c. del cond. de Donegal, en Irl., con un buen p., á 56 leg. de Dublin.

BALLYTORE, lindo lug. del cond. de Kildare, en Irl., á 10 leg. de Dublin.

BALMAMUT, c. de la Natolia, á 4 leg. O. de Kharassar.

BALME (la), v. de Fr., en el Isere, á 3 leg. N. de Cremieu, donde se ve una gruta curiosa. — Otra en el Ain, á 5 leg. de Nantua, con una fabr. de vidrio.

BALMERADAB, c. del Korassan, en Persia, á 11 leg. de Esferan.

BALMERINO, lug. de Escocia, en Fifeshire

BALOLA, lug. del territ. de Bifara, en el Afr. occid.

BALOLY, c. del Dowlatabad, en el Ind., á 12 leg. N.-E. de Oudighir.

BALONGO, nombre de 5 islas en la bahía de Bengala.

BALOR, c. en la costa or. de la isla de Luzon.

BALOTE, c. sobre la costa or. de Mindoro.

BALOU, c. de Arm., á 8 leg. N.-O. de Khars.

BALOWA, c. del As., en el Indostan, en el rei. de Decan.

BALSAPINTADA, v. de Esp., á 4 leg. N.-E. de Cartagena.

BALSAS, c. del Perú, en la márgen or. del r. de las Amazonas; lat. S. 6° 16'.

BALSHADUK, c. de Circasia, á 2 leg. de Eskikeseck.

BALSO, r. de la prov. de Quito, en la Amér. mer.

BALSTAL, v. de Suiza, en el cant., y á 5 leg. N.-E. de Soleure.

BALTA, peq. c. de Polonia, en la Rusia cur., cap. de circ. en el gob., de Podolia, á 22 leg. N.-N.-E. de Bender.

BALTANAS, v. de Esp., prov. de Palencia, á 4 leg. E. de dicha c. Tiene fáb. de curtidos de suela, becerros y calzas. Pob. 2,840 hab.

BALTASCH, c. del gob. del Cáucaso, en Rus.

BALTCHIK, peq. c. de la Bulgaria, con un p. sobre el mar Negro, á 25 leg. N.-E. de Bender.

BALTCHUTZKO, c. del gob. de Koli vane.

BÁLTICO (el mar). Es un gr. golfo del mar del Norte, limitado por O. con la Dinam. y la Suecia, por N. con la Laponia por E. con la Bothnia, la Finlandia, la Livonia y la Curlandia, y por S. con la Polonia y la Prusia. Comunica con el océano Atl. por el Sund y los estrechos del gr. y peq. Belt; y aunque no deja de ser peligroso para los navegantes, no por eso es menos fre-

cuentado, bien sea á causa de sus buenos p., ó de las c. que tienen asiento en sus orillas. La entrada del Báltico depende de la Dinam., que percibe derechos á los buques que pasan.

BÁLTICO, peq. c. comerc., en la Esthonia, ahora gob. de Revel, en la Rus. eur., cerca de la entrada del golfo de Finlandia, á 80 leg. O.-S.-O. de Sn. Petersburgo.

BALTIMORE, c. del cond. de Cork, en Irl., con un buen p.; lat. N. 51° 27', long. O. 11° 41'.

BALTIMORE, cond. del Mariland, en los Est. Unid., sit. entre los r. Patapsco y Gunpoweder, que confina al N. con la Pensilvania, y al S.-E. con la bahía de Chesapeake. Pob. 25,454 hab.

BALTIMORE, c. consid., cap. del cond. de su nombre, sit. en la orilla sept. del r. Patapsco, con un p. excelente, capaz para 2,000 naves, defendido por el fuerte Whestone. Pob. 16,000 almas, á 17 leg. N.-E. de Washington; lat. N. 39° 21', long. O. 80° 15'.

BALTINGLASS, c. del cond. de Wicklow, en Irl., á 10 leg. S.-E. de Dublin.

BALTURTA, lago del gob. de Orenbourg, en la Rus. as.

BALUCHISTAN. V. *Belouchistan*.

BALUCTUVA ó **JAMBOL**, v. de la Crimea, con un p. excelente sobre el mar Negro, á 7 leg. S. de Baktscheresai; lat. N. 44° 40', long. E. 31° 50'.

BALUIER, lug. de la Siria, á 4 leg. de Latakia.

BALVE, peq. c. de Westfalia, en Prusia, sobre el r. Hohn, á 5 leg. S.-O. de Arensberg.

BALYGNANO, c. en la costa occid. de la isla de Cêlebes.

BALZAC, v. de Fr., en el Charenta, á 1 leg. N. de Angulema.

BAM. V. *Zumm*.

BAMADA, c. del Perú, á 56 leg. S. de Potosí.

BAMANCOLLY ó **BAMALOTTY**, c. del Tíbet, á 4 leg. N. de Denprag.

BAMBA, prov. la mas consid. y rica del Congo, que se extiende á lo largo del r. de Ambriz hasta el de Coanza, por el espacio de unas 54 leg. Los habitantes siempre van armados, y segun Carli, tienen una fuerza militar de 400,000 hombres, es decir, la sexta parte de la poblacion.—Gr. c. cap. de esta prov., en un terreno fértil, á 70 leguas del mar; lat. S. 7° 2', long. E. 11° 27'.—V. de Esp., prov. de Valladolid, á 2 leg. de Simancas. Pob. 890 hab.

BAMBAKI, c. de la Georgia as., á 5 leg. S.-O. de Lore.

BAMBAN, peq. c. del Alto Egipto, á 15 leg. S.-E. de Esne.

BAMBANGLO, c. en la costa N.-O. de la isla de Luzon.

BAMBARAH, ant. c. del Snide, en el Ind., que actualmente solo ofrece ruinas; lat. N. 24° 46', long. E. 65° 25'.

BAMBARRA ó **BAMBARA**, rei. consid. del centro del Afr., que confina al O. con el Kaarta y el Manding, al N. con el Ludamar y el Beereo, al E. con el Tombuctou y el Baedoo, y al S. con el Kong y el Mamana. Su suelo en general es fértil, y produce el árbol shea, cuyo fruto sirve para hacer la manteca vegetal. Se ignora aun la pob. de este reino. Segó, su cap., tiene 50,000 hab., y las otras 2 c. consid. son Samsanding y Jenne. Este territ. le habitan moros y negros, y aunque el soberano es negro, los Moros estan encargados de la administracion de la mayor parte de las c.

BAMBERG, ant. obisp. y princ. de Franconia, cuyo terreno es en general muy fértil, y el estado de las manufac. muy florec. El territorio de Bamberg fue cedido á la Bav. en 1805, y actualmente forma la mayor parte del circ. del Mayn.

BAMBERG, ant. cap. del princ. de su nombre, y ahora cap. del circ. del Mayn, sit. sobre el Reignitz, muy nombrada por el cultivo de sus jardines, y el Mayn y el Reignitz contribuyen mucho á su com. Pob. 20,000 hab., á 11 leg. N.-N.-O. de Nuremberg; lat. N. 49° 56', long. E. 8° 10'.—Peq. c. de Bohemia, á 11 leg. S.-E. de Kœnigingratz.—Otra á 2 leg. E. de Kreuznach, en Alem.

BAMBOUK, rei. del centro del Afr., sit. entre el Senegal y el Gambia, en la ribera or. del Faleme, y al S. del rei. de Gallam ó Kajaaga. Extiéndese unas 56 leg. de N. á S., y 50 de E. á O., y se divide en 5 prov., á saber: el Bambouk propiamente dicho, el Konkodoo y el Satado, que abundan en oro. El gob. de este pais es monárquico, pero el poder del rey es muy limitado. Habitan los Mandingues, que profesan el mahometismo, pero no toleran entre ellos niugun sacerdote; lat. N. entre los 12° y 14°.

BAMBUKALASI, c. de la Natolia, á 4 leg. N. de Deniziglu.

BAMCENI, isla poco distante de la costa del Chittayong, en Bengala, formada por arenas que deja el r. Negra, con un establec. ingles.

BAMIAN, c. de la prov. de Bulkh, cap. de un distr. sit. al O. de los mont. Hindon y Khoosh. Las viviendas de sus hab. estan en vastas cavernas abiertas en la roca, cuya mayor parte parecen haber servido de templos, á 8 jornadas N.-O. de Caboul; lat. N. 54° 50', long. E. 64° 52'.

BAMMAKOO, c. consid. del Bambarra, en Afr., sobre el Niger, á 66 leg. S.-O. de Segó.

BAMOU ó **BAMON**, prov. en la frontera N.-E. del rei. de Ava.—C. de la misma

prov., sobre el Irrawaddy, á 65 leg. N.-E. de Ummerapoura.

BAMPLASOY, c. del Bajo Siam, en el golfo de Siam; lat. N. $15^{\circ} 55'$, long. E. $99^{\circ} 11'$.

BAMPTON, c. de Ingl., en Devonshire, sobre un brazo del Exe, á 55 leg. O. de Londres. — Otra, sit. sobre el Isis, en Oxfordshire, á 24 leg. O.-N.-O. de Londres.

BANAGHAN ó BANAGHER, v. de Irl., en el cond. del Rey, sobre el r. Shannon, á 5 leg. S. de Athlone.

BANAGAMPILLY, lug. del Ind., con minas de diamantes, á 4 leg. O. de Nundial; lat. N. $14^{\circ} 28'$, long. E. $76^{\circ} 55'$.

BANALBUFAR, lug. de la isla de Mallorca, sit. en la cumbre de una mont. muy bien cultivada.

BANARU, c. del Latistan, á 10 leg. O. de Sar.

BANAUL, peq. distr. del Cachemire, fértil, pero mal cultivado; lat. N. 54° .

BANAWRA, c. del Misore, en el Ind.; lat. N. $15^{\circ} 14'$, long. E. $75^{\circ} 49'$.

BANAZ, c. de la Natolia, á 10 leg. N.-O. de Karahissar.

BANBURY, peq. c. de Ingl., en Oxfordshire, á 7 leg. N. de Oxford.

BANCA, isla en el mar de las Ind., separada de la de Sumatra por el estrecho de Banca, que tiene 46 leg. de largo y de 15 á 17 de ancho. Hay en ella minas de estaño beneficiadas por una colonia de 10,000 Chinos, y pertenece desde 1814 á los Holandeses; lat. S. de $1^{\circ} 27'$ al $5^{\circ} 4'$, long. E. de $102^{\circ} 50'$ al $104^{\circ} 15'$.

BANCA, estrecho en el mar de las Ind., que forman al O. la isla de Sumatra y al E. la de Banca.

BANCALILO, c. de la isla de Sumatra, en la costa del estrecho de Malaca, en una bahía espaciosa y cómoda; lat. N. $1^{\circ} 5'$, long. E. 98° .

BANCALLARY, c. consid. sit. en el extremo occid. de la isla de Madura, donde el sultan tiene su resid., á 50 leg. de Samanap.

BANCAPOUR, c. consid. y distr. de Bejapour, en el Ind., pert. á los Máratas; lat. N. $14^{\circ} 58'$, long. E. $72^{\circ} 45'$. — C. del territ. del rajah de Misore; lat. N. $13^{\circ} 55'$, long. E. $75^{\circ} 21'$.

BANCARO ó VANCARO, r. de Afr., que muere en el Zaira ó Congo.

BANCO, c. de la prov. de Cartagena, en la Amér. mer., sobre el r. de la Magdalena.

BANCO (el gr.), dáse este nombre á un gr. banco de arena al S.-E. de la isla de Teria Nova, en la Amér. sept., cuya profundidad varia de 50 á 60 brazas, y donde los Ingleses, Franceses y Holandeses pescan el bacalao; lat. N. entre los $50^{\circ} 17'$ y

$40^{\circ} 57'$, de lat. N., y entre los $52^{\circ} 28'$ y $54^{\circ} 42'$ de long. O.

BANCO DE LOS PERROS. V. *Dogger-Bank*.

BANCOCK, fuerte del rei. y á 18 leg. S. de Siam, sobre el r. de Menan; lat. N. $15^{\circ} 40'$, long. E. $98^{\circ} 45'$.

BANCOUL, c. del rei. de Indrapour, en la isla de Sumatra, con un fuerte ingles; lat. S. 2° .

BANCOUT ó FUERTE VICTORIA, isla fortificada del Ind., en la costa del Concau, con un buen p., que comercia en sal y ganados; lat. N. $17^{\circ} 56'$, long. E. $70^{\circ} 50'$.

BAND, c. del rei. de Golconda, en el Ind., á 7 leg. O. de Rachore. — C. de Mekran, en Persia, á 10 leg. N. de Kie.

BANDA, c. de la Cochinchina; lat. N. $15^{\circ} 56'$.

BANDA, grupo de islas en el mar de las Ind., á 46 leg. E.-S.-E. de Amboina, que producen sobre todo nuez moscada, y estan sujetas á temblores de tierra. Su pob. va siempre en disminucion, y desde 1814 los Holandeses son sus pacíficos poseedores. El gob. de esta islas se halla establecido en Neira, donde hay un p. capaz y 2 fort; lat. S. $4^{\circ} 50'$, long. E. $127^{\circ} 55'$.

BANDEL, p. sobre la costa N.-O. de la isla de Nifon; lat. N. $54^{\circ} 46'$, long. E. $129^{\circ} 20'$.

BANDEL, peq. c. de Bengala, en el Ind.

BANDEL DE AGOA y BANDELCAUS, dos p. de mar en la costa or. del Afr.

BANDEL VELHO, p. de mar en la costa de Ajan.

BANDEM, c. del Concau, á 3 leg. N. de Goa.

BANDEMGUR, c. del Bejapour, á 7 leg. E. de Badammy.

BANDER-ABASSY. V. *Bender-Abassy*.

BANDER-CONGO, peq. c. marit. de As., en la Persia, sobre el golfo Pérsico, en el Farsistan.

BANDERMALANKA, c. de la prov. y á 13 leg. S. de Rajagmundry, en el Ind.

BANDERAS, bahía consid. en la costa occid. de Méjico; lat. N. $20^{\circ} 50'$.

BANDERPOL, c. del Orissa, en el Ind., á 10 leg. O. de Balasore.

BANDI, r. del Calabar, en Afr., que desagua en el mar. — C. sobre este r., concurrida por los Holandeses.

BANDON, c. del cond. y á 4 leg. S.-O. de Cork, en Irl., sobre el r. de su nombre.

BANDONG, c. de la isla de Java, á 4 leg. de Batavia.

BANDORA, c. cap. de la isla de Salseie, en el mar de las Ind.; lat. N. 19° , long. E. $70^{\circ} 15'$.

BANEAS, c. de Siria, á 12 leg. N. de Tripoli.

BANFF, c. marít. de Escocia, cap. del Banffshire, sit. en la pendiente de una colina, con un p. á la emb. del Deveron, á 58 leg. N. de Edimburgo; lat. N. 57° 58', long. O. 4° 50'.

BANFFSHIRE, prov. ó cond. de Escocia, confinante al O. con el Elginshire, al N. con el Océano y al E.-S.-E. con el Aberdeenshire; sus princip. c. son Banff, su cap., y Cullen. Pob. 56,668 hab.

BANFI-HUNGAD, c. de la Transilvania, y cap. de circ., en el cond. de Kolosh.

BANGA, nombre de 2 c. de Afr., una en el Whydah, y otra en el Congo.

BANGALORE, c. fuerte y consid. del Misore, en otro tiempo cap. de rei., donde se hace un comer. bastante extenso, á 25 leg. N.-E. de Seringapatam; lat. N. 12° 57', long. E. 75° 21'.

BANGAR, v. y r. de la isla de Luzon.

BANGARGAS, c. en la costa mer. de Mindanao.

BANGARIM, c. en la costa del Bajo Siam, en una bahía; lat. N. 8° 58'.

BANGASSI, c. consid. y fortificada de Fooladoo, en Afr.; lat. N. 15° 10', long. O. 9° 10'.

BANGERMOW, c. consid. del Oude, en el Ind.; lat. N. 26° 48', long. E. 78°.

BANGLOR, peq. c. del Misore, á 7 leg. S.-E. de Bangalore; lat. N. 12° 47', long. E. 75° 42'.

BANGOR, c. obisp. de Ingl., en Caernarvonshire, á 88 leg. N.-O. de Londres.

BANGOR, peq. c. de Irl., en el cond. de Down, sobre la orilla mer. de la bahía de Carrick-Fergus, con un peq. p. y pesquerías, á 55 leg. N.-E. de Dublin.

BANGRY, c. en la costa occid. del Siam, á la emb. de un r.; lat. N. 8° 45', long. E. 95° 54'.

BANGUEY, islas del mar de las Ind.; lat. N. 7° 15', long. E. 115°.

BANHANGHUR, c. del Gundwana, en el Ind., á 52 leg. S.-E. de Benares, bajo un gefe indep.

BANHO ó **BANNO**, c. de Port., en la Beyra, á 5 leg. N.-E. de Visco.

BANHYBAZAR, peq. c. de Bengala, en la márgen or. del r. Houghly, á 5 leg. N.-E. de Calcuta.

BANI, peq. isla y c., sobre la costa de Guinea, al E. del cabo Formosa, de donde se sacan dientes de elefante.

BANIAK, isla sit. cerca de la costa occid. de la de Sumatra, habitada por Maruwis; lat. N. 2° 10', long. E. 94° 28'.

BANIALUCH ó **BAGNALUC**, c. de la Tur. eur., cap. de la Bosnia, en las fronteras de la Dalmacia, cercadel r. Scitina, á 12 leg. N. de Spalatro,

BANIANOS (los), secta de Indios que se abstienen de carne y pescado; son comer., se dedican á toda suerte de oficios, y andan dispersos en el Or., como los judios entre nosotros.

BANIAS, c. de Siria, sit. cerca del nacimiento de un r. que se supone es el Jordan, á 1 leg. O. del lago Fiala.

BANISERLIE, c. cap. del Dentila, en el Afr. occid.

BANJALUKA, c. fuerte de la Bosnia, en la Turq. eur., en la confl. del Berbania con el Verbas, cap. del gob. de su nombre, con 2,200 casas mal edificadas, 2 baños, 40 mezquitas, y 15,000 hab., á 50 leg. O. de Belgrado; lat. N. 45° 4', long. E. 14° 44'.

BANJAR-MASSIN ó **BAGUAR-MASSIN**, c. de la isla de Borneo, sit. sobre un r. de su nombre, con com. de acero, pimienta, etc.; lat. S. 3°, long. E. 112° 55'.

BANKAPOUR, fuerte del Misore, en el Ind., sobre el Budra, á 5 leg. N.-O. de Seringapatam.

BANKASAYS, c. en la orilla occid. del golfo de Siam; lat. N. 15° 12', long. E. 98° 18'.

BANKIBAZAR, peq. c. de Bengala, en el Ind., sobre el Houghly, á 5 leg. N. de Calcuta.

BANKIPORE, c. del Ind., á 1 leg. N. de Patna, resid. de las autoridades inglesas.

BANN, r. de Irl., que atraviesa el lago de Lough-Neagh, y desagua en el Océano.

BANNALEC, v. de Fr., en el Finistère, á 5 leg. N.-E. de Quimperle.

BANNAT DE TEMESWAR, V. *Temeswar*.

BANNES, 2 v. de Fr., una en el Sarthe, y otra en el Gard.

BANNOKBURN, lug. de Escocia, en Stirlingshire, sobre el r. Bannock, cél. por la victoria decisiva que Roberto Bruce, gefe de los Escoceses, ganó sobre Enrique II, rey de Ingl., y por la muerte de Jacobo III, quien habiendo sido venido por su hijo, se retiró á un molino, donde fue asesinado por su confesor, á 12 leg. O. de Edimburgo.

BANON, c. de Fr., en los Bajos Alpes, á 3 leg. N.-O. de Forcalquier.

BANOW, p. de mar en Irl., en el cond. y á 4 leg. E.-S.-E. de Wexfort.

BANTAM, rei. sobre la costa N.-O. de Java, en otro tiempo muy poderoso, pero cuyos limites son ahora tan reducidos que su pob. no pasa de 251,604 hab. La c. de Bantam, antes tan florec., actualmente no es mas que un lug. miserable bañado por un r. de su nombre. Ha pertenecido sucesivamente á los Holandeses é Ingleses, pero en el dia está en poder de los primeros, á 22 leg. O. de Batavia; lat. S. 6° 6', long. E. 103°.

BANTRY-BAY, bahía en la costa S.-O. de Irl. en el cond. de Cork, donde, en 1798, desembarcó el general Humber con 1,200 hombres. — C. sobre la costa or. de la bahía de su nombre, con un peq. p., á 10 leg. S.-O. de Cork; lat. N. 51° 56', long. O. 11° 45'.

BANZKOU, peq. e. del gr. dnc. de Mecklenbourg-Schwerin, en Alem., á 2 leg. S. de Schwerin.

BAÑARES, v. de Esp., prov. de Burgos, á 1 leg. N. de Sto. Domingo, y á 7 S.-O. de Logroño. Pob. 725 hab.

BAÑERAS DE BIGORRA, peq. e. de Fr., en los Altos Pirineos, sobre el Adour; cap. de subprefec., nombrada por sus aguas miner., con fáb. de paños, etc. Pob. 5,000 hab., á 4 leg. S.-S.-O. de Tarbes.

BAÑERAS DE LUZON, v. de Fr., en el Alto Garona, sit. al pie de los Pirineos, con aguas miner., á 31 leg. S.-O. de Tolosa.

BAÑERES, v. de Esp., prov. de Valencia, á 3 leg. 1/2 de Alcoy, 5 de Caudete y 5 de Villena. Pob. 1,855 hab.

BAÑEZA (la), v. de Esp., prov. de Leon, en una peq. llanura, pero fért. Pob. 2,100 hab.

BAÑOBAREZ, v. de Esp., prov. de Salamanca, á 5 leg. de Ciudad-Rodrigo. Pob. 763 hab.

BAÑOLAS, v. de Esp., en Cataluña, en el Ampurdan, á 2 leg. N.-E. de Gerona.

BAÑOS, v. de Esp., en el rei. y á 9 leg. N.-O. de Jaen. Pob. 1,898 hab.

BAÑOS, nombre de 3 lug. de Fr., uno en los Pirineos Or., con aguas miner.; otro en los Vosges, con aguas miner. y fáb. de hoja de lata; y el 3º. cerea de Puy, en el Alto Loira, con aguas miner.

BAÑOS, peq. e. de Esp., en el rei. de Leon, á 10 leg. de Palencia.

BAOLÓ BAOUL, peq. rei. del Afr. occid., sit. entre el Senegal y el Gambia, al S. del Cayor, al que recientemente ha sido reunido. Su cap. es una c. del mismo nombre.

BAONCOTTY, c. del Thibet, á 12 leg. N.-O. de Sirinagur.

BAORUCO, comarca desierta de Sto. Domingo.

BAPAUME, c. fuerte de Fr., en el Paso de Calais, á 5 leg. S.-S.-E. de Arras.

BAQUERIN, v. de Esp., prov. de Palencia, á 1/2 leg. E. de Castromorcho. Pob. 440 hab.

BAR, c. del gob. de Podolia, en la Rus. eur., sobre el r. de Kiev, con una ciudadela, á 25 leg. N.-E. de Braclaw, céf. por la confederacion de 1768. — C. del Bahar, en el Ind., sobre el Ganges; lat. N. 50° 48', long. E. 85° 26'. — Otra en la orilla mer. del

Ganges, donde, en 1499, se concluyó un tratado de paz por el cual se declaró la indep. del Bengala; lat. N. 25° 18', long. E. 95° 50'. — 2 v. de Fr., una en el Vary otra en el Correze. — (Duc. de) ó *Barrois*, comarca de Fr., en las 2 orillas del Meuse, una parte de la cual forma en el dia el depart. del Meuse.

BARABINSKI ó **BARABINSKOI** (los), pueblo tártaro de la Siberia, que habita en las riberas del lago de su nombre.

BARABRAS (los), nacion que habita en la parte baja de la Nubia, contigua al Egipto.

BARABUTI, ciudadela de la c. de Cuttak, en el Orisa, en el Ind.; lat. N. 20° 50', long. E. 85° 51'.

BARACALDO, anteiglesia de Esp., de la merindad de Uribe, señorío de Vizeaya; minas de hierro. Pob. 1,479 hab.

BARACAN, c. de Hungría, en la confl. del Gran y del Danubio, á 5 leg. E. de Comoru.

BARACE, v. de Fr., en el Maine y Loira, á 4 leg. O. de la Flecha.

BARACOA, c. marit. en la parte N.-E. de la isla de Cuba, á 17 leg. de la isla de Santiago; lat. N. 21° 4', long. O. 78° 50'.

BARACOE, p. de mar, en la Costa de Oro, en Afr., con un fuerte holandés.

BARAHAT, e. del norte del Ind., en el monte de Sirinagur, cap. del peq. distr. de Rowain.

BARAHONA, v. de Esp., prov. de Guadalajara, á 5 leg. de Sigüenza. Poblac. 497 hab.

BARAICHE, c. florec. de la prov. de Oude, en el Ind., cap. de distr. sobre el Goggrah; lat. N. 27° 51', long. E. 79° 56'.

BARAJAS, v. de Esp., á 2 leg. de Madrid, cerca del r. Jarama. — Pob. 876 hab. — *de Melo*, v. de Esp., prov. de Cuenca, á 4 leg. de Huete y 2 de Tarancon. Pob. 1,200 hab.

BARAJUK, c. de la Arm. turca, á 12 leg. S. de Arzingan.

BARAMPOUR, peq. e. en la costa de la prov. de Orissa, en el Ind., á 7 leg. S.-O. de Ganjam.

BARANCA DE MALAMBO (la), c. de Colombia, en la prov. de Sta. Marta, sobre el r. de la Magdalena, á 25 leg. N. de Cartageua.

BARANEI-STANITZ, c. de Siberia, sobre el Lena; lat. N. 54° 50', long. E. 110° 54'.

BARANOV, peq. e. de la reg. de Posen, en Prusia.

BARANOVKA, peq. e. del gob. de Volhynia, en Rus., á 15 leg. N.-N.-E. de Constantiuov.

BARANYA, cond. de Hungría, en el circ. de la otra parte del Danubio, entre

este último r. y el Drava, con una superf. de 175 leg. cuad., y una pob. de 193,000 hab. El terreno encierra muchas minas, y su cap. es Funskirchen.

BARASOAIN, v. de Esp., en Navarra, sit. en un terreno llano y agradable, á 4 leg. de Pamplona. Pob. 470 hab.

BARAVINAR, peq. c. de la Baja Hungría, entre Buda y Belgrado, á 10 leg. N.-E. de Essek.

BARBACENA, v. de Port., prov. de Alentejo, á 3 1/2 leg. S. de Campomayor, y 2 1/2 N.-O. de Elvas; tiene un castillo. Pob. 814 hab.

BARBACOAS, c. de la prov. de Esmeraldas, en Colombia, en la Amér. mer.; lat. S. 1° 42', long. O. 80° 55'.

BARBADA (la), isla de las Antillas, descubierta por los Portugueses, de la que se apoderaron los Ingleses en 1521, y la han conservado despnes. Es fértil en cañas de azúcar, añil, gengibre, y su cap. es Bridgetown; lat. N. 13° 10', long. O. 61° 20'. Pob. de la isla 91,959 hab.

BARBADILLO DE HERREROS, v. de Esp., prov. de Burgos. Pob. 500 hab. — *del Mercado*, v. de Esp., prov. de Burgos, en la orilla occid. del r. Arlanza. Pob. 856 hab.

BARBANTANE, v. de Fr., en las Bocas del Ródano, en la confl. del Ródano con el Durance, á 12 leg. S.-O. de Aviñon.

BARBANZON, v. de Fr., en el Alto Vieua, á 4 leg. N.-E. de Bellac.

BÁRBARA (Sta.), peq. c. de Méjico, en la Amér. sept.

BARBASTRO, c. obisp. de Esp., en Aragon, cerca de la confl. del Vero con el Cinca, con una vega amena y fértil, y fáb. de curtidos, á 17 leg. N.-O. de Zaragoza; lat. N. 41° 54', long. O. 2° 21'. Pob. 6,275 hab. — Peq. c. de Fr., en la isla y á 2 leg. S.-E. de Noirmoutier, en el Vendée.

BARBAZAN, v. de Fr., en el Alto Garona, á 1 leg. E. de Sn. Bertrand, con aguas miner.

BARBECIN, peq. rei. de Afr., al S. del Cabo Verde, donde hacian los Franceses, en otro tiempo, el tráfico de negros.

BARBERINO, peq. c. del gr. duc. de Toscana, al pie de los Apeninos, sobre el Sievre, á 6 leg. S. de Florencia.

BARBEYRAC, peq. c. de Fr., en el Au-de, á 3 leg. E. de Carcasona.

BARBEZIEUX, peq. c. de Fr., en el Charenta, cap. de subprefec. Pob. 2,500 hab., á 10 leg. S. de Angulema.

BARBOLLA, v. de Esp., prov. de Segovia, á 1 leg. O. de Sepúlveda y 1/2 de Borciguillas. Pob. 561 hab.

BARBONNE, peq. c. de Fr., en el Marne, á 2 leg. S.-O. de Sezanne.

BARBORA, c. del rei. de Adel, en Afr., sobre el estrecho de Babelmandel, á 57 leg. E. de Zeila.

BARBOUDE ó BARBUDA, una de las islas Antillas, pert. á los Ingleses, donde se cria mucho ganado, y hay abundancia de frntas. Pob. 2,500 hab.; lat. N. 17° 36' long. O. 66° 4'.

BARBY, cond. de Alem., en la reg. de Magdeburgo, en Prusia, que comprende 4 bailias, y tiene por cap. una c. de su nombre, bien edificada y con fáb. de paños, lienzos, jabon, etc. Pob. 2,000 hab., á 5 leg. S.-S.-E. de Magdeburgo.

BARCA, vasta region del Afr., (la aut. *Libia ó Cirenaica*), que se extiende entre Trípoli y el Egipto; se halla bajo la dominación del Bajá de Trípoli, y tiene por cap. á Derne. — V. de la Amér. sept., en Méjico, á 25 leg. S. de Guadalajara.

BARCARROTA, v. de Esp., en Extremadura, á 7 leg. de Badajoz. Pob. 2,813 hab.

BARCELONA, c. de Esp., cap. de Cataluña, sit. entre la emb. del Llobregat y del Besos, en el Mediter., con silla obisp., sus calles limpias y bien empedradas, algunos edificios públicos y particulares, como la lonja y la aduana, la audiencia, la catedral, la casa de caridad y el hospital general, las academias de buenas letras y de ciencias naturales, los paseos y el anfiteatro anatómico. La policia general que en ella se observa, y las fértiles y hermosas campiñas que la circundan, pobladas de quintas, la constituyen una ciudad culta y deliciosísima. El puerto tiene barra y carece de resguardo contra los vientos de levante. Es de las plazas mejor fortificadas de la monarquía, amparada al or. por una buena ciudadela. Tiene ademas al S.-O. el inexpugnable castillo de Monjui, elevado 245 varas sobre el nivel del mar. Hay en Barcelona muchas y acreditadas fáb. de indianas, cintas, blondas, galones, hilo, telas de seda, etc., fundiciones de cañones, astilleros, y se hace un gr. com. marit. Pob. 150,000 almas, á 104 1/2 leg. E.-N.-E. de Madrid; lat. N. 41° 25', long. O. 10'. — Peq. c. de Fr., en el Gers, sobre el Adour, á 15 leg. N.-O. de Miranda. — Otra á 2 leg. E. de Valencia, en el Drôme.

BARCELONA, prov. del gob. de Cumaná, en Colombia, confinante al O. con la prov. de Cumaná y al S. con el Orinoco. Consiste en ricas é inmensas llanuras cubiertas de rebaños. Tiene por cap. una c. de su nombre, sit. en las orillas del r. Neveri, á media leg. del mar. Pob. 14,000 hab.; lat. S. 10° 10', long. O. 67° 7'.

BARCELONETA, peq. poblacion de Esp., que se debe considerar como un arrabal de Barcelona.

BARCELONETA, peq. c. de Fr., en los

Bajos Alpes, sit. sobre el Ubaye, cap. de subprefec. Pob. 2,100 hab., á 8 leg. S.-S.-O. de Digne.

BARCELORE, c. del Canara, en el Ind., sobre un r. consid., á 2 leg. del mar, con un factoria holandesa, y com. de arroz y pimienta; lat. N. 15° 45', long. E. 72° 26'.

BARCELOS, peq. c. de Port., en la prov. de Entre Duero y Miño, sobre el Cavado, á 10 leg. N. de Oporto. Pob. 5,892 hab.

BARCHIN, c. del Kerman, en Persia, á 42 leg. S.-E. de Serghian.

BARCHIN DEL HOYO, v. de Esp., prov. de Cuenea, á 7 leg. de Sn. Clemente. Pob. 997 hab.

BARCIAL DE LA LOMA, v. de Esp., prov. de Valladolid. Pob. 497 hab.

BARCILONETA, v. de Fr., en los Bajos Alpes, á 7 leg. N. de Sisteron.

BARCINA DE LOS MONTES, v. de Esp., prov. de Burgos. Pob. 267 hab.

BARCKSHIRE, prov. de Ingl., al S. de Oxford, cuya cap. es Reading.

BARCO DE AVILA, v. de Esp., prov. de Salamanca, sit. á la márgen derecha del r. Tormes. Surte de truchas á Madrid. Pob. 1,168 hab.

BARCZIM, peq. c. de la reg. de Bromberg, en Prusia, á 22 leg. S.-O. de Varsovia.

BARD, peq. c. del Piamonte, sobre un penasco bañado por el Doria, á 6 leg. S.-E. de Aoste.

BARDE, isla en la costa occid. del Ind., al N. de Goa, pert. á los Portugueses.

BARDEWICK, v. del duc. y á 2 leg. E. de Lunebourg, en Hanover.

BARDI, peq. c. del duc. y á 9 leg. O. de Parma, en Italia.

BARDIN, c. de la prov. y á 15 leg. N. de Herman, en Persia.

BARDINETTO, v. del Piamonte, á 4 leg. S. de Ceva.

BARDONNECHE, c. del Piamonte, á 7 leg. O. de Suza.

BARDSTOWN, c. del Kentucky, en los Est. Unid., sobre el r. de Beech-Fork; lat. N. 57° 48', long. O. 88° 50'.

BAREGES, lug. de Fr., en los Altos Pirineos, en un valle de su nombre, con aguas miner. afamadas, á 4 leg. S. de Bagneras.

BAREILY, distr. consid. del Ind., sit. al E. del Ganges, entre los 27° y 29° de lat. N., cedido á los Ingleses en 1802.

BAREILY, c. consid., bien poblada, y cap. del distr. de su nombre, sit. sobre el r. de Sankra; lat. N. 28° 22', long. E. 77°.

BAREKDEWAR, c. del Candahar, á 10 leg. S.-O. de Ghizne.

BARENSTEIN, v. de la Misnia, en Sajonia, á 6 leg. S. de Bresde.

BARENTIN, v. de Fr., en el Sena Infer., á 5 leg. N.-O. de Ruan.

BARENTON, peq. c. de Fr., en la Mancha, á 2 leg. S. de Mortain.

BAREUTH ó BAIREUTH, c. de Bav., cap. del circ. del Alto Mayn, sit. entre los r. del Mayn Blanco, Mistelbach y Sendebach; son notables el teatro, la casa consistorial, de la moneda, los cuarteles, etc., y hay fáb. de cotonías, paños, naipes, loza, tabaco, sombreros, cueros, etc. Poblacion 11,000 hab.; lat. N. 49° 54', long. E. 18°.

BARFLEUR, c. de Fr., en la Mancha, cuyo p. está cegado, á 5 leg. E. de Cherbourg.

BARGA ó BARGUE, c. de Toscana, á 2 leg. de Luca.

BARGE, c. del Piamonte, al pie de los Alpes, á 5 leg. S. de Pignerol.

BARGEMONT, peq. c. de Fr., en el Var, á 5 leg. N. de Draguignan.

BARGENTU, c. de la Caramania, á 11 leg. S.-E. de Kutaich.

BARGENY, c. de la Escocia merid., cap. de la prov. de Carriek.

BARGONG, c. del Candeish, en el Ind., á 8 leg. N. de Burhampour.

BARGOUZIN, c. de la prov. de Nertchinsk, en la Rus. as., á 125 leg. N.-E. de Irkoutsk.

BARGOUSINSK, c. y fuerte de la Rus. as., cerca del lago Baikal, á 40 leg. N.-E. de Irkontsk.

BARI, prov. de Nápoles, confinante al N. con el golfo de Venecia, al E. con la tierra de Otranto, y al S. y O. con la Basilicata. Es fértil en granos, vino, frutas, etc. Pob. 290,000 hab. Su cap. sit. sobre el golfo de Venecia, se halla bien fortificada. Tiene sede arzob. y hace un com. bastante extenso. Pob. 18,000 hab.; á 50 leg. E.-N. de Nápoles; lat. N. 41° 5', long. E. 15° 5'. — C. del Bejapour, en el Ind., á 20 leg. S.-O. de Kerman.

BARIN, c. de la Natolia, á 4 leg. de Amasreh.

BARJAC, peq. c. de Fr., en el Gard, á 6 1/2 leg. N.-E. de Uzes.

BARJOLS, peq. c. de Fr., en el Var, con fáb. de curtidos, á 5 1/2 leg. N.-E. de Sn. Maximino.

BARKAN, peq. v. de Hungría, sobre el Danubio.

BARKING, c. de Ingl., en el cond. de Essex, á 2 1/2 leg. E. de Londres.

BARKLEY, c. de Ingl., en la prov. de Gloucester, sobre el Savena, á 5 leg. de Bristol.

BARKOU, c. del Canara, en el Ind., pert. á los Ingleses.

BARKU, v. de Afr., en la Costa de Oro, con fáb. de joyas y armas, á 6 leg. de Winiba.

BARKWAY, v. de Ingl., en Hertfordshire, á 12 leg. N. de Londres.

BARLAT ó BURLAT, c. de la Moldavia,

sobre el r. de su nombre, á 40 leg. S.-O. de Bender.

BARLES, lug. de Fr., en los Bajos Alpes, con aguas miner., á 5 leg. N. de Draguignan.

BARLETTA, peq. c. de la prov. y á 9 leg. O. de Bari.

BARLOVENTO, lug. de Esp., en Canarias, isla de Palma, á 8 leg. de Garafia. Está situada al N.-E. de la isla. Pob. 1,826 hab.

BARI, e. cap. de la prov. de este nombre, en el rei. de Nápoles, sobre el golfo de Venecia, con una ciudadela; lat. N. 41° 15', long. E. 14° 5'.

BARMANCOTTY, c. del Thibet, á 2 leg. de Sirinagur.

BARMEN, valle fértil de la reg. de Dusseldorf, en Prusia; comprende 4 lug. que poseen muchas fábr. y hacen un com. importante.

BARMOUTH, peq. c. marít. de Ingl., en Merionethshire, donde se toman baños de mar, á 80 leg. O. de Londres.

BARMSTADT, peq. cond. del Holstein, en Dinam., que encierra una v. de su nombre, 26 lug. y 15,000 almas.

BARNARD'S CASTLE, v. de Ingl., sobre el Tees, á 87 leg. N.-N.-O. de Londres.

BARNAUL, e. del gob. y á 56 leg. S.-E. de Kolyvane, en la Rus. as., sobre un r. de su nombre, con inundiciones.

BARNAVELDT, isla de la Amér., en el estrecho de Magallanes, al medio día de la tierra de Fuego, sujeta á los Holandeses.— Otra cerca del Japon.

BARNESLEY, c. de Ingl., en Yorkshire, á 60 leg. N. de Londres.

BARNET, v. de Ingl., en Yorkshire, á 4 leg. N. de Londres.

BARNEVELD, v. consid. del Gueldre, en los Países-Bajos, á 5 leg. de Amersford.

BARNEVILLE, nombre de 2 v. de Fr., una en la Mancha, y otra en el Sena-Infer.

BARNSTAPLE, c. comerc. de Ingl., en Devonshire, sobre el Tan, á 70 leg. O. de Londres.— Cond. del Massachusetts, en los Est. Unid., sit. en una península. Pob. 17,554 hab. — c. comerc. cap. del cond. de su nombre, á 22 leg. S.-E. de Boston. Pob. 2,600 hab.; lat. N. 41° 41', long. O. 72° 32'.

BAROCHIE (la), v. de Fr., en el Orne, á 2 leg. S.-E. de Domfront.—C. del Guzerate, en el Ind., sobre el Nerbuddah, con un fuerte Ingles; lat. N. 21° 41', long. E. 69° 40'.

BARON, v. de Fr., en el Oise, á 5 leg. S.-E. de Senlis.

BARONIAS (las), peq. país de Fr., en el Drome.

BAROS, e. marít. de la isla de Célebes; con una factoría holandesa. — Otra en la costa occid. de Sumatra.

BAROSA, río de Portugal; está unido con el Taronca y el Balsamon.

BAROUSE, uno de los 4 valles del ant. Armagnac, en Fr., en el Gers.

BARQUISIMETO, ant. c. de la prov. de Venezuela, en Colombia, á 160 leg. N.-N.-E. de Santa-Fé.

BARR, e. de Fr., en el Bajo-Rhín, con fábr. de curtidos, á 4 leg. de Schelestadt.

BARRA, una de las islas Hebridias, en el extremo N.-O. de la Escocia; lat. N. 58° 58', long. O. 8° 5'.

BARRA, rei. del Afr. occid., sit. á la emb. del Gambia, cuyos hab. son muy activos, benéficos y hospitalarios. Pob. 200,000 hab.

BARRA (Inding-), c. del rei. de su nombre, sit. en la orilla sept. del Gambia, en Afr.

BARRACONDA, c. consid. del Afr.; lat. N. 15° 36', long. O. 15° 25'.

BARRAD, c. de Arabia, á 14 leg. S.-E. de Saade.

BARRADÓ (el), v. de Esp., prov. de Extremadura, á 4 leg. de Plasencia. Pob. 575 hab.

BARRAMAUL, distr. de la parte mer. del Ind., sit. entre los 12° y 14° de lat. N., que en 1792 fue cedido á los Ingleses.

BARRANCO DE POQUEIRA, lugar de Esp., prov. y á 10 leg. S.-E. de Granada. Pob. 2,276 hab.

BARRAS, v. de Esp., prov. de Cuenca, á 7 leg. de Sn. Clemente. Pob. 547 hab.

BARRAN, v. de Fr., en el Gers, á 5 leg. O. de Anchi.

BARRAUX (fuerte), peq. plaza fuerte de Fr., en el Isere, sobre el Isere; á 8 1/2 leg. N.-E. de Grenoble.

BARRAZAS, ó **PEDRO DE BELMONTE**, lug. del rei. de Valencia, en Esp., cerca de Jerica.

BARRE (la), v. de Fr., en el Eure, á 5 leg. S.-E. de Bernay.

BARRE, peq. c. de Fr., en el Lozere, á 6 leg. S.-E. de Mende.

BARREDO, v. de Esp., prov. de Burgos.

BARREME, peq. c. de Fr., en los Bajos-Alpes, sobre el Asse, á 5 leg. S.-E. de Digne.

BARREYRO, v. de Port., prov. de Extremadura, á 1 leg. N. de Coyna y 2 S. de Lisboa, en la margen del Tajo. Pob. 2,249 hab.

BARRICA, Anteglesia de Esp., señ. de Vizeaya, á 4 leg. de Bilbao, sit. sobre la costa del mar Océano, donde hay una batería de 2 cañones. Pob. 491 hab.

BARRICONDA, e. del Barramaul, en el Ind.

BARRIGA-NEGRA, r. de la república de Buenos Ayres, en la Amér. mer.

BARRINGTON, c. de la Nueva-Escocia, en la Amér. sept. — Otra en el Massachusetts, en los Est. Unid., á 57 leg. O. de Boston.

BARRIOS (los), v. de Esp., prov. y á

9 leg. de Burgos, sit. á la orilla del r. Oca. Pob. 287 hab. — V. de Esp., prov. de Cadiz, á $1\frac{1}{2}$ leg. S.-O. y N. del mar. Pob. 4,000 hab. — *de Salas (los)*, v. de Esp., prov. de Leon. Pob. 907 hab.

BARROAH, c. y fuerte del Bundeleund, en el Ind.

BARRUECO PARDO, v. de Esp., prov. de Salamanca. Pob. 650 hab.

BARS ó **BARSCH**, cond. de Hungría, en el circ. de la otra parte del Danubio, con una superf. de 93 leg. cuad. y una pob. de 58,000 almas. — v. del mismo nombre.

BARSAC, v. de Fr., en el Gironda, sobre el Gironda, en cuyas inmediaciones se cogen buenos vinos; á 7 leg. S.-E. de Burdeos.

BARSIN, c. del Khorassan, en Persia, á 56 leg. N.-O. de Herat.

BAR-SUR-AUBE, linda c. de Fr., sit. al pie de una mont. escarpada, cap. de subprefec. Pob. 4,000 hab., á $51\frac{1}{2}$ leg. S.-E. de Paris. — *sur Ornain* ó *Bar-le-Duc*, c. de Fr., en el Meuse, sit. en parte en la falda de una colina, cuyo pie baña el Ornain; cap. de prefec., con un p. cómodo, un teatro y paseos. Se fabrican toda clase de obras de acero y dulces excelentes. Pob. 11,000 hab., á 65 leg. E. de Paris; lat. N. $48^{\circ} 46'$, long. E. $2^{\circ} 29'$. — *sur Sena*, c. de Fr., en el Aube, cap. de subprefec., con com. de vinos, granos y cuchillos. Pob. 2,500 hab.; á 8 leg. S.-E. de Troyes.

BARTELD, peq. c. de Hungría, en el cond. de Sarosch, con aguas term.

BARTEN, peq. c. de la reg. y á 14 leg. S.-O. de Königsberg, en Prusia.

BARTENSTEN, c. de la reg. y á 10 leg. S. de Königsberg, en Prusia, sobre el Alle.

BARTH, c. comerc. de la reg. de Stralsund, en Prusia.

BARTHE, v. de Fr., en los Altos Pirineos, á 4 leg. de Bañeras.

BARTINA, c. de la Natolia, con un p.; lat. N. $41^{\circ} 42'$, long. E. $29^{\circ} 55'$.

BARTISH, v. de la reg. y á 4 leg. S. de Stralsund, en Prusia.

BARTOLOME (Sn.), peq. c. de Fr., en el Lot y Garona, á 9 leg. N.-O. de Agen.

BARTOLOMÉ (Sn.), una de las Antillas, que en 1784 fue cedida por los Franceses á los Suecos. Hay en ella un p. excelente, pero sus costas son peligrosas; lat. N. $17^{\circ} 55'$, long. O. $65^{\circ} 10'$. — v. de Esp., en el prin. de Asturias, que confina por el O. con el Siero.

BARTOLOMEO-IN-GALDO (Sn.), c. de la Capitanata, en Nápoles, á 2 leg. S. de Volturna.

BARTON, c. comerc. de Ingl., en Lincolnshire, sobre el Humber, á 60 leg. N. de Londres.

BARTSCH, r. de la Silesia, en Prusia, que muere en el Oder, á 2 leg. de Glogau.

BARU ó **VARU**, isla en la prov. de Cartagena, en Colombia, en la Amér. mer., con un buen p.; tiene 6 leg. de largo y 1 de ancho; lat. N. $10^{\circ} 12'$, long. O. $77^{\circ} 45'$.

BARUTH, peq. señorío, en la reg. de Potsdam, en Prusia; con una peq. c. de su nombre, sobre el Golila, á 15 leg. de Berlin. — c. ant. de la Siria, á 8 leg. N.-E. de Seyda y 18 E. de Balbec.

BARVAZENA, v. de Port., á 2 leg. de Yelves.

BARWIC ó **BERWICK**, c. de Ingl., en el Northumberland, en la embocad. del Tevada, á 83 leg. de Londres y 35 de York.

BAS, peq. isla de Fr., en la costa del depart. del Finistere. Pob. 1,800 hab.; lat. N. $48^{\circ} 45'$, long. O. $6^{\circ} 21'$. — v. de Esp., en Extremadura. — v. de Esp., en Cataluña, cerca de Gerona.

BASARSCHICK ó **BAZARDGIK**, c. fuerte y comerc. de la Romania, sobre el Mariza, á 45 leg. O. de Constantinopla.

BAS EN BASSET, gr. v. de Fr., en el Alto Loira, con aguas miner. y fábr. de blondas; á 5 leg. N. de Yssengeaux.

BASCOS ó **BASCUENCES** (los), hab. de una parte de los Pirineos, en Fr., entre el Adour y las fronteras de Esp., y de este rei., en la Vizcaya. Su lengua parece ser la de los ant. *Cantabros*.

BASHIS (islas), 5 peq. islas en el mar de la China, de las cuales la mas consid. es Orange; lat. N. entre $20^{\circ} 28'$ y $20^{\circ} 55'$, long. E. $119^{\circ} 55'$.

BASHILO, r. de Abisinia, que separa el Begamder del Amhara, y desagua en el Bahr-el-Azerek, á 12 leg. S.-E. de Alata.

BASIEGE, peq. c. de Fr., en el Alto-Garona, sobre el canal de Languedoc, á 4 leg. S. de Tolosa.

BASIENTO, r. de la Basilicata, en Nápoles, que desagua en el golfo de Tarento.

BASILAN, una de las islas Filipinas, que tiene 25 leg. de circuito, y es fértil en arroz, azúcar, etc.; á 6 leg. S.-O. de Mindanao; lat. N. $5^{\circ} 56'$, long. E. $118^{\circ} 55'$.

BASILEA, uno de los diez y nueve cant. de la Suiza, que confina al N. con el de Soleure, y al O. con el de Argovia. Dividese en 3 distr., á saber, Basilea, Wallenbourg y Liestal. Pob. 37,000 hab. de la religion reformada. Este cant. envia 3 representantes á la dieta y su cap. es

BASILEA, c. la mas consid. de la Suiza, sobre el Rhin, que la divide en 2 partes designales, una de las cuales se llama la gr. y la otra la peq. c., con un puente de madera de 600 pies. Es muy comerc., y la catedral, la casa consistorial, el arsenal y la biblioteca son sus edificios mas bellos: tiene fábr. de cintas, algodón, lienzo, papel, etc. Pob. 15,000 hab., á 150 leg. O. de

Viena y 123 E. de Paris; lat. N. 47° 33', long. E. 5° 15'.

BASILEA (obispado de). La mayor parte de este territ. fue reunido al cant. de Berna, en 1815.

BASILEA, c. de la Virginia, en los Est. Unid., sobre el r. Rappahanock; lat. N. 57° 49', long. O. 79° 4'. — Rio del Mekrau, en Persia.

BASILICATA, prov. de Nápoles, que linda por N. con las de Capitanata y de Bari, por O. con el mar de Toscana y los princip. y ulter., por S. con la Calab., y por E. con el golfo de Tarento. Es muy fértil en trigo, vino, aceite, azafrañ y frutas, y se halla sit. favorablemente para el com. Su cap. es Acerenza. Pob. 360,000 hab.

BASILIGOROD, c. de Rus., en la Tartaria Moscovita, á la orilla derecha del Wolga, en el parage donde se une con el Sura.

BASILIPOTAMOS (el ant. *Eurolas*), r. de la Morea, en Grecia, que pasa cerca de Misitra, y desagua en el golfo de Colokytiá.

BASINGSTOKE, c. de Ingl., en Southamptonsire, á 16 leg. O. de Londres.

BASIRE, c. del gob. de Sivas, en la Turq. asiát., sobre el mar Negro, á 7 leg. O. de Samsoun.

BASKIRS (los), pueblo que habita en la parte mer. de los mont. Ourales y algunos distr. del gob. de Orenbourg, en la Rus. asiát. Su pais es montuoso y está lleno de minas. Su modo de vivir se asemeja al de los Tártaros. En 1770 se contaban 27,000 familias.

BASMAN, lug. del Korassan, en Persia, con aguas term.; lat. N. 28°, long. S. 57°.

BASRODE, c. de la Flandes, en los Países Bajos, sobre el Escalda, cerca de Dendermonde. Pob. 2,000 hab.

BASS, estrecho que separa la Nueva Hol. de la isla de Van-Diemen, y tiene 52 leg. de largo y 40 de ancho; lat. S. 40°, long. E. 141° 55'. — Isla peq. de Escocia, en el golfo de Edimburgo.

BASSAIN ó **PERSAIM**, c. del Pegú, en el imp. Birman; lat. N. 16° 15', long. E. 92° 55'.

BASSAM (Gr.), c. sobre la costa de Marfil, en Guinea; lat. N. 5° 25', long. O. 6° 40'.

BASSANO, c. de la prov. y á 5 leg. N. de Vicenza, en el rei. Lomb. Ven., sobre el Brenta, con com. de paños, seda, cueros, vinos y aceitunas; lat. N. 44° 46', long. E. 9° 18'. — Otra en los Est. Pontif., cerca de un lago de su nombre, á 1 leg. O. de Orta.

BASSATIN, c. de Egipto, á 2 leg. S. del Cairo.

BASSÉE (la), v. de Fr., en el Norte, á 5 leg. S.-O. de Lila.

BASSEMPOUY, lug. de Fr., en las Laldas, á 6 leg. de Dax.

BASSE-TERRE, c. cap. de la isla de San Cristobal, en las Antillas. Está defendida por tres baterías y tiene 800 casas; lat. N. 17° 24', long. O. 65° 1'. — C. cap. de la Guadalupe, con una ciudadela y un buen puerto. — Nombre de la parte N.-O. de la Guadalupe, separada del resto de la isla por el r. Salée. — Nombre de la parte N.-O. de la Martinica.

BASSIGNANA, c. del Piamonte, sit. en la confl. del Pó y del Tanaro, á 2 leg. N. de Alejandria.

BASSIGNY, peq. pais de Fr., que está comprendido en el depart. del Alto Marne.

BASSORA, c. del gob. y á 100 leg. E. de Bagdad, en la Turq. asiát., sobre el Shatul-Arab, que es en ella navegable para buques de 500 toneladas. Esta c. está cercada de murallas y de fosos, y en general mal edificada; pero es la 2ª del gob. y una de las mas comere. del imp. Otomano. Casi todos sus hab. se dedican al com., que se hace princip. con la India, la Persia, Java, etc., y por caravanas con Alepo y Bagdad. Pob. 60,000 hab.; á 5 leg. N.-O. del golfo Pérsico; lat. N. 30° 52', long. E. 42° 21'.

BASSOU, v. de Fr., en el Yonne, á 5 leg. de Auxerre.

BASSOUÉS, v. de Fr., en el Gers, á 3 leg. N.-O. de Mirande.

BASTAN, c. de la Natolia, á 12 leg. S.-O. de Amasieh.

BASTIA, ant. cap. de la isla de Córcega, cap. de subprefec., con un peq. p., un teatro y com. de cueros y de vinos. Pob. 11,000 hab.; á 25 leg. N.-E. de Ajacio; lat. N. 42° 41', long. E. 7° 6'. — Peq. c. marit. de la Albania, enfrente de la isla de Corfú.

BASTIDA (la Nueva), v. de Fr., en los Altos Alpes, á 2 leg. N.-E. de Gap.

BASTIDA (la), v. de Fr., en el Lot, á 4 leg. S.-E. de Gourdon. — *de Armagnac*, lug. de Fr., en el Gers. — *de Seron*, c. del depart. del Arriege, á 4 leg. N.-O. de Foix. — *Montfort*, v. del depart. del Tarn, en Fr.

BASTIDA (la), v. de Esp., prov. de Alava, á 2 leg. N. de Pancorvo y 11 de Burgos. Pob. 1,800 hab.

BASTIMENTOS, islas peq., cerea de la Tierra Firme, en la Amér. sept., en la embocadura de la bahía del Nombre de Dios, con un buen p.

BASTION DE FRANCIA, p. sobre la costa de la reg. de Argel, al N.-E. de Bona, cuya posesion han abandonado los Franceses por la insalubridad del clima.

BASTOGNE ó **BASTOGNAC**, peq. c. del duc. y á 8 leg. N.-O. de Luxemburgo, en los Países Bajos.

BASVILLE, c. de la Martinica, con un p. muy bueno; lat. N. 15° 56', long. O. 62° 27'.

BATA, c. de Afr., cap. de la prov. del mismo nombre, en el rei. de Congo.

BATABANO, c. de la isla de Cuba, á 17 leg. S.-O. de la Habana.

BATABORY, c. en la costa N.-O. de la isla de Timor, en el mar de las Ind.

BATAC, c. sobre la costa occid. de la isla de Célebes, en el mar de las Ind.

BATACALO, peq. isla cerca de la costa or. de Ceylan, con un fuerte y un lug.; lat. N. 7° 45'.

BATALHA, v. de Extrem., en Port., á 2 leg. S. de Leyra.

BATALLA, v. de Portug., prov. de Extremadura, á 2 leg. S.-O. de la c. de Leyra. Pob. 1,552 hab.

BATAVIA, c. comerc. en la costa sept. de la isla de Java, cap. de las posesiones holandesas en las Indias, con un p. muy cómodo y concurrido, pero de 40 años á esta parte ha decaído mucho de su ant. esplendor, y su pob. reducida de 160,000 á 45,000 almas; lo que se atribuye á su insalubridad y á las vicisitudes del com. Fue tomada esta c. por los Ingleses en 1811, pero vuelta á los Holandeses en 1816; lat. S. 6° 10', long. E. 104° 26'. — V. de Nueva York, en los Est. Unid., en el cond. de Genessee, á 80 leg. S.-O. de Albany.

BATCALE ó **BATCKALA**, c. en la costa de Malabar, en el Ind., con una factoría inglesa; á 7 leg. N. de Barcelone.

BATE, isla del Guzerate, en el Ind., en el golfo de Cutch; con un buen p., un fuerte y 2,000 casas; lat. N. 22° 22', long. E. 66° 56'.

BATEA, v. de Esp., prov. de Cataluña, sit. entre montañas elevadas, á 12 leg. de Tortosa. Pob. 1,519 hab.

BATENBOURG, peq. c. del Gueldre, en los Países Bajos, sobre el Meuse, á 4 leg. S.-O. de Nimega.

BATERNO, v. de Esp., prov. de Extremadura, á 18 leg. de Trujillo. Pob. 168 hab.

BATH, c. de Ingl., en Somersetshire, sit. en un valle y sobre el Avon, que es navegable hasta Bristol. Esta c. es una de las mas agradables y concurridas del rei., á causa de sus baños calientes; tiene varios establec. de beneficencia y manufac. de paños, etc. Poblac. 38,434 hab.; á 4 leg. E.-S.-E. de Bristol; lat. N. 51° 22', long. O. 4° 46'. — C. de Nueva York, en los Est. Unid., en el cond. de Stenben, sobre el Cohocton; á 72 leg. N. de Filadelfia.

BATHGATE, v. de Escocia, en el cond. y á 6 leg. O. de Edimburgo.

BATHOUM, r. de As., que baja de las mont. de la Arm., atraviesa el Guriel, y desemboca en el mar Negro; lat. N. 41° 35'.

BATHOUSNI, c. del Guriel, en Asia, á la emb. del Bathoum, á 9 leg. S. de Buti.

BATILLY, v. de Fr., en Loiret, á 2 leg. S.-E. de Briare.

BATN-MAKL, c. del Hedzsas, en Arabia, á 25 leg. N.-E. de Medina.

BATRES, v. de Esp., en Castilla la Nueva, á 2 leg. de Illescas. Pob. 100 hab.

BATSCH, **BAATSCH** ó **BACS**, cond. de Hungría, en el circ. de la otra parte del Danubio, con una superf. de 323 leg. cuad. y una pob. de 245,000 hab. — V. fortificada, cap. del cond., con una pob. de 2,000.

BATTEL ó **BATLE**, c. de Ingl., en Sussex, á 20 leg. S. de Londres.

BATTELMA, c. de Siria, á 2 leg. S.-O. de Antioquia.

BATTERSEA, v. de Ingl., en Surrey, sobre el Támesis, enfrente de Chelsea.

BATURIN ó **BATOURINE**, c. del gob. y á 30 leg. E.-S.-E. de Czernigov, en la Rus. asiát., sit. sobre el Sejma.

BATZ, peq. isla y lug. de Fr., en el Loira Infer., á 9 leg. O. de Savenay. Pob. 3,000 hab.

BAUBRAY, v. de Fr., en el Eure, á 1 leg. S. de Conches.

BAUD, c. de Fr., en Morbihan, á 5 leg. de Pontivi.

BAUGE, c. de Fr., en el Maine y Loira, sobre el Coesnon, cap. de subpref. Pob. 3,000 hab.; á 4 leg. S. de la Flecha.

BAUGNAN, c. del Bengala, en el Ind., sobre el Dummonda; lat. N. 22° 30', long. E. 85° 55'.

BAUGY, v. de Fr., en el Cher, á 4 leg. E. de Bourges.

BAUME (Sta.), gruta de Fr., á 6 leg. E. de Marsella, donde se pretende murió la Magdalena. Es un sitio de peregrinacion muy frecuentado.

BAUME-LAS-DAMAS, peq. c. de Fr., en el Doubs, cap. de subpref., á 6 1/2 leg. N.-E. de Besanzon. Pob. 2,200 hab.

BAUSKE, peq. c. de Curlandia, en la Rus. eur., sobre el Muza, á 6 leg. de Mittau.

BAUTZEN ó **BUDISSIN**, c. de Sajonia, cap. de la Alta Lusacia, sobre el Spree, donde en junio de 1815 batió Napoleon á los Rusos y Prusianos. Posée fáb. de paños, lienzos, etc., y tiene hermosos paseos, á 11 leg. E. de Dresde.

BAUX, v. de Fr., en las Bocas del Ródano, á 3 leg. S.-E. de Tarascon.

BAVAY, ant. c. de Fr., en el Norte, á 3 1/2 leg. O. de Maubenge.

BAVIERA (en aleman *Bayern*), rei. de Alemania, sit. entre los 47° 20' y 50° 40' de lat. N., y los 6° 35' y 11° 28' de long. E., confina al N. con la Sajonia, al E. con la Bohemia y la Aust., al S. con el Tirol, y al E. con el Wurtemberg. Valiase su superf. á 2,546 leg. cuad., y su pob. á 3,517,000 almas. Dividese en 8 circ. que son, el Iser, el Alto y Bajo Danubio, el Regen, el Alto y Bajo Mayn y

el Rhin. El terreno al N. y al S. es montuoso, pero el resto forma, digámoslo así, una llanura continuada. Atraviesale al S. una cordillera de los Alpes Nòricos, que le separa del Tirol, al E. por el Bøehmerwald, y al N. por el Fichtelberg. Todos estos mont. se hallan poblados de bosques que surten de excelentes maderas de construccion, y estan llenos de osos, lobos, linees, jabalies, martas, etc. Sus rios princip son el Danubio, que le atraviesa del E. á O., el Inn, el Iller, el Isar, el Lech, el Nab, el Altmuhl, y encierra muchos lagos. Produce toda especie de gramíneas, legumbres y frutas, vino, ulla, cáñamo, tabaco, etc.; criase en él gr. cantidad de ganado mayor, menor y caballar estimado, y sus mont. encierran minas de hierro, cobre y sal, que son el objeto de un com. import.; carbon de tierra, vitriolo, canteras de marmol, gipso, tierra de porcelana y de crisol, manantiales minerales, etc. Hay en la Bav. muchas fáb. de lencería, paños, cotonías, vidrio, loza, vidrioado, papel, juguetes, fundiciones, ferreñas, etc., para el laboreo de sus minas. La religion dominante es la catòlica, pero existen en él muchos luteranos, cuyos negocios eclesiásticos se deciden por un consistorio; y cerca de 12,000 judíos. El gob. es constitucional desde 1818. El poder ejecutivo reside en el monarca y el legislativo en 2 cámaras, la de los senadores (Reichsræthe), y la de los diputados (Abgeordneten), que se rennevan cada 6 años. Las rentas del estado ascienden segun el presupuesto de 1819 á 82,000,000 de francos, la deuda pública á 290,000,000 y las fuerzas militares consisten en 58,155 hombres. La Baviera hace parte de la confederacion Germánica, y tiene 4 votos en la asamblea general. Hay en Bav. 4 órdenes de caballería, que son el de Sn. Huberto, que es la primera, el de Sn. Jorge, la orden militar de Maximiliano-Josef, y el de la corona de Bav., que es puramente civil. La casa de Bav. es la rama segunda de la casa palatina del Rhin, generalmente reconocida como de las mas ant. de Alem.; sin embargo no poseyó la dignidad electoral hasta el año de 1625, en que el emperador desposeyó al palatino para conferírsele. Por la alianza de la Baviera con la Fr. en 1805, su soberano fue elevado á la dignidad real, en consecuencia del tratado de Presburgo, y recibió tanto en 1806, como en 1809, numerosos aumentos de territ.; con todo eso habiendo mudado de conducta, despues de los acontecimientos de 1815, hizo causa comun con los demas estados de Alem., y partió con ellos los despojos de los vencidos. El Tirol fue vuelto á la Aust.; pero la Bav. conservó el duc. de Wurzburg, el princ. de Aschaffembourg, y obtuvo ademas la mayor parte del Mont-Tonnerre, Landau, etc.

El ant. circ. de Bav. comprendia los obisp. de Salzburgo, Ferisingen, Regensbourg, Passau, Berchtesgaden, etc., y los territ. de Bav. propiamente dicha, el Alto-Palatinado, etc.

BAVILA FUENTE, v. de Esp., prov. y á 4 leg. de Salamanca. Pob. 685 hab.

BAVILLIERS, v. de Fr., en el Alto Rhin, á 1 leg. S. de Befort.

BAWTRY, v. de Ingl., en Yorkshire, sobre el Jalle, á 3 leg. S. de Doncaster.

BAYAMO, v. de la isla de Cuba, á 186 leg. S.-E. de la Habana.

BAYARQUE, v. de Esp., prov. de Granada. Pob. 644 hab.

BAYAZET ó BAYAZID, c. de la Arm. turca, en el gob. y á 50 leg. E. de Erzerum, sit. en la pendiente de una mont., cuya cima está fortificada. Pob. 50,000 hab.; lat. N. 59° 24', long. E. 42° 20'.

BAYDES, v. de Esp., prov. de Guadalajara, á 2 leg. de Sigüenza. Pob. 295 hab.

BAYERSDORF, peq. c. de Bav., en el circ. del Rezat, á 4 leg. de Nuremberg.

BAYEUX, c. de Fr., en Calvados, sit. sobre el Eure, á 2 leg. del mar; cap. de subprefec., con silla obisp. y varios edificios y establec. públicos. Tiene fábr. de encajes muy estimados, lienzos, paños y terciopelos de algodón y medias de lana, y encierra 11,000 hab., á 6 leg. O. de Caen.

BAYLA ó BELA, c. del Mekran, en Persia, sobre el r. Pooralic, con 2,000 casas, á 104 leg. N. de Kelat; lat. N. 26° 10', long. E. 64° 15'.

BAYLEN, v. de Esp., en el rei. de Jaen, á la falda de Sierra Morena, célebre por la victoria que en junio de 1808 ganó el ejército español mandado por el general Castaños contra el frances mandado por Dupont, de cuyas resultas todo el ejército frances quedó prisionero. Pob. 3,491 hab.

BAYNET, c. y bahía de la costa mer. de Sto. Domingo; lat. N. 18° 17', long. O. 76°.

BAYON, peq. c. de Fr., en el Menrthe, sobre el Mosela, á 4 leg. S.-O. de Luneville.

BAYONA, v. y p. de Esp., en Galicia, que recibe navíos de linea, y cerca de la cual estan unas isletas que llevan su nombre, y que los ant. llamaron *Cizae insulae*, y segun la opinion de Cornide, *Casiterides*; á 5 leg. S.-O. de Vigo; lat. N. 42° 8', long. O. 11° 8'.

BAYONA, c. fuerte de Fr., en los Bajos Pirineos, cap. de subprefec., sit. en la confl. del Nive con el Adour, á 1 leg. de la bahía de Vizcaya; con un p. cómodo, pero de difícil entrada. Nótese en ella la catedral, el mnelle y sobre todo la plaza de Grammont, y hay una ciudadela construida por Vauban, que domina la c. y el p. Hace un com. imp. con Esp. en aguardientes, vinos, etc. y tiene armamento para la pesca de la ballena y

del bacalao, bolsa de com. y casa de moneda. Pob. 20,000 hab., á 25 leg. O.-N.O. de Pau, y á 6 O. de Irun; lat. N. 45° 29', long. O. 5° 48'. — R. del Bajo Canadá.

BAZA, peq. c. de Esp., en el rei. de Granada, sit. al pie de un collado en un terreno que produce mucho trigo, vino, lino, cáñamo y buenas frutas, á 6 leg. N.-E. de Guadix, y 7 S.-E. de Iluesear. Pob. 9,817 hab.

BAZAIM, c. de As., en el rei. de Visapour, sobre la costa de Malabar, sujeta á los Portugueses, á 20 leg. S. de Daman y So N. de Goa.

BAZAS, peq. c. de Fr., en el Gironda, cap. de subprefec., sit. en un peñaseo. Pob. 4,200 hab., á 14 leg. S.-E. de Burdeos; lat. N. 44° 25', long. O. 2° 52'.

BAZASERAY ó BACHASERAY, v. de la Crimea, en la Peq. Tartaria.

BAZELLES (Sta.), v. de Fr., en el Lot y Garona, á 1 leg. N. de Marmanda.

BAZIEGES, v. de Fr., en el Alto Garona, á 5 leg. N.-O. de Villafranca.

BAZOCHEs, nombre de 2 v. de Fr., una en el Loiret, y otra en el Orne.

BAZOGE, nombre de muchos lug. y v. de Fr.

BAZOGES, nombre de muchos lug. y v. de Fr.

BEACONSFIELD, v. de Ingl., en Bukinghamshire, á 8 leg. O.-N.-O. de Londres.

BEACUL, c. y fort. del Canara, cerca del mar.

BEAMUD, v. de Esp., prov. de Cuenea. Pob. 506 hab.

BEARN, terit. (ant. prov.) de Fr., que ahora está comprendido en el depart. de los Bajos Pirineos.

BEAS, v. de Esp., prov. de Granada, á la orilla del r. de Mama. Pob. 566 hab.

BEASAIN, v. de Esp., prov. de Guipúzcoa. Pob. 1,000 hab.

BEAT (Sn.), peq. c. de Fr., en el Alto Garona, en la conll. del Garona y del Pigne, á 5 leg. S. de Sn. Gaudens.

BEAUCAIRE ó BELCAIRE, c. de Fr., en el Gard, sobre el Ródano, enfrente de Tazaseon, con un buen p., eél. por la feria del 22 de julio, á 5 leg. S. de Nismes; lat. N. 45° 48', long. E. 2° 18'.

BEAUCE, pais de Fr., comprendido en el depart. del Eure y Loira.

BEAUFORT, peq. c. de Fr., en el Maine y Loire, que comer. en trigo, á 5 leg. E. de Angers.

BEAUFORT; c. de la Carolina mer., en los Est. Unid., en la isla del Puerto Real; con un buen p., á 25 leg. S.-O. de Charlestown; lat. N. 32° 26', long. O. 83° 14'. — Otra, en la Carolina del Norte, á 20 leg. S.-O. de Newbern; lat. N. 34° 45', long. O. 79° 50'. — C. de Savoya, á 10 leg. E.-N.-E. de Chambéry.

BEAUGENCY, p. c. de Fr., en el Loiret, que comercia en vinos y aguardientes, á 6 leg. S.-O. de Orleans.

BEAUJEU, peq. c. de Fr., en el Ródano, sobre el Ardriere, á 11 leg. N.-N.-O. de Leon, cap. del Beaujolais, peq. pais entre el Saona y el Loira, el Leonésado y la Borgona, que es fértil en vinos.

BEAULIEU, peq. v. de Fr., en el Indro y Loira, sobre el Indro, enfrente de Loches. — Otra en el Correze, á 7 leg. S.-E. de Tulle. — V. de Fr., en el Loiret, sobre el Loira.

BEAUMARCHEZ, peq. c. de Fr., en el Gers, á 8 leg. O. de Auch.

BEAUMARIS, peq. c. marit. de Ingl., cap. de la isla de Anglesey, con un buen p. sobre el estrecho de Menay, á 10 leg. E.-S.-E. de Holy Head; lat. N. 55° 14', long. O. 6° 48'.

BEAUMENIL, v. de Fr., en el Eure, á 2 leg. S.-E. de Bernay.

BEAUME, v. de Fr., en el Vaucluse, á 6 leg. N.-E. de Aviñon.

BEAUMETZ LES LOGES, v. de Fr., en el Paso de Calais, á 2 leg. de Arras.

BEAUMONT, peq. c. de Fr., entre el Meuse y el Sanibre, á 6 leg. S.-O. de Charleroy; lat. N. 50° 14', long. E. 1° 51'. El cant. de Beaumont está dividido entre la Fr. y el rei. de los Países Bajos.

BEAUMONT, nombre de 5 peq. v. de Fr., una en el Dordoña, sobre el Couze; otra en Puy de Dome; otra en el Sena y Marne; otra en la Mancha, y la 5ª en el Aveyron. — *en Argonne*, peq. v. de Fr., en Ardennes. — *en Auge*, otra en Calvados. — *le-Chetif*, v. del depart. del Eure y Loira. — *de Lomagne*, otra en el Alto Garona. — *de Loger*, peq. v. de Fr., sobre el Rille, á 6 leg. N.-N.-O. de Evreux. — *sur Oise*, otra en el Sena y Oise. — *sur Sarthe*, peq. v. de Fr., en el Sarthe. — *sur Veste*, lug. del depart. de Marne.

BEAUNE, c. de Fr., en la Costa de Oro, cap. de subprefec., en un terreno fértil y delicioso; con cosechas de buenos vines y un magnífico hospital, á 8 leg. S. de Dijon; lat. N. 47° 2', long. E. 2° 50'. Pob. 8,000 hab.

BEAUNE, peq. v. de Fr., en el Loiret, á 10 leg. N.-O. de Orleans.

BEAUPREAU, peq. c. de Fr., en el Maine y Loira, sobre el Loira, cap. de subprefec., á 12 leg. S.-E. de Angers.

BEAUQUEMÉ, v. de Fr., en el Somme, á 5 leg. de Amiens.

BEAUREGARD, peq. v. de Fr., en el Ain, 1 leg. E. de Villafranca. — V. á 5 leg. E. de Clermont, en Puy-de-Dome.

BEAUREPAIRE, peq. v. de Fr., en el Isere, á 6 leg. S.-E. de Viena. — Otra, en el depart. del Saona y Loira, á 11 leg. E.-S. de Chalons sur Saone.

BEAUREVOIR, v. de Fr., en el Aisne, á 4 leg. S. de Cambray.

BEAURIEUX, v. de Fr., en el Aisne, á 4 leg. S.-E. de Laon.

BEAURIVAGE, r. del Bajo Canadá.

BEAUSSAULT, v. de Fr., en el Sena Infer., á 2 leg. S. de Neuchatel.

BEAUSSET (le), peq. v. de Fr., en el Var, á 5 leg. N. de Tolon.

BEAUVAIS, e. obisp. de Fr., cap. de prefec. del dep. del Oise, sit. sobre el Therain y bastante bien fortificada; con una buena catedral y 15,000 hab. En 1472 las mugeres con Juana Hachette á su cabeza rechazaron al duque de Borgoña, que la sitiaba con un ejército de 80,000 hombres; á 20 leg. N. de Paris; lat. N. 49° 26', long. O. 15'.

BEAUVAIS-SUR-MAHA, v. de Fr., en el Charenta Infer., á 6 leg E. de Sn. Juan de Angely.

BEAUVAL, v. de Fr., en el Somme, á 1 leg. S. de Douzens.

BEAUVILLE, v. de Fr., en el Lot y Garona, á 5 leg. E.-N. de Agen.

BEAUVOIR, peq. c. de Fr., en Deux-Sevres, á 4 leg. S. de Niort.

BEAUVOIR-SUR-MER, peq. c. marít. de Fr., en el Vendée, que comercia en sal, etc., á 15 leg. N.-N.-O. de Sables-de-Olona; lat. N. 46° 55', long. O. 4° 25'.

BEAUVOISIS, peq. pais de Fr., comprendido en el depart. del Oise.

BEAUZÉE, v. de Fr., en el Meuse, á 6 leg. O. de Verdun.

BEAUZELY-DE-LEVEZOU, v. de Fr., en el Aveyron, á 8 leg. S.-E. de Rhodéz.

BEBEBOURG, c. del gob. de Diarbekir, en la Turq. as., á 2 leg. O. de Orfa.

BEC (le), v. de Fr., en el Eure, á 9 leg. N.-O. de Evreux.

BECANCOUR, r. consid. del Bajo Canadá.

BECCLES, peq. c. de Ingl., en Suffolk, sobre el Waveney, á 38 leg. N.-N.-E. de Londres.

BECERRIL DE CAMPOS, v. de Esp., en Castilla la Vieja. Pob. 5,000 hab.—*del Carpio*, v. de Esp., prov. de Palencia. Pob. 295 hab.—*de la Sierra*, v. de Esp., prov. de Madrid. Pob. 500 hab.

BECEYTE, v. de Esp., prov. de Aragon, á 6 1/2 leg. de Alcañiz. Pob. 1,572 hab.

BECHI, v. de Esp., prov. de Valencia, á 2 leg. de Castellon de la Plana. Pob. 1,295 hab.

BECHEREL, v. de Fr., en el Ille y Vilaine, á 5 leg. N.-O. de Rennes.

BECHIN, peq. c. de Bohemia, sobre el r. Luschnitz, á 17 leg. S. de Praga.

BECILLA DE VALDERADUEY, v. de Esp., prov. de Leon. Pob. 721 hab.

BECKEN ó **BECKUM**, peq. c. del gr. duc. del Bajo Rhin, en Prusia, á 6 leg. S.-S. E. de Munster.

BECOÑA, peq. isla de la Amér. sep., una de las Granadinas, en las Antillas; tiene un p., es fértil y solo dista 2 leg. de Sn. Vicente.

BECSANGIL, (ant. *Bithynia*), prov. de la Natolia, sobre el mar de Marmara y el mar Negro, cuya cap. es Bursa.

BEDALE, peq. c. de Ingl., en Yorkshire, á 80 leg. N. de Londres.

BEDAMUNGAHUR, c. del Misore, en el Ind.; lat. N. 12° 58' long. E. 76°.

BEDARIDES, v. de Fr., en el Vaucluse, á 3 leg. N.-E. de Aviñon.

BEDARIEUX, peq. v. de Fr., en el Herault, que comer. en medias, telas, etc., á 12 leg. O. de Montpellier.

BEDAS, pueblos que habitan en la parte N.-E. de la isla de Ceylan.

BEDBOURG, peq. c. del gr. duc. del Bajo Rhin, en Prusia; sobre el Elft, á 5 leg. O.-N. de Colonia.

BEDDER, valle de Arabia, á 15 leg. de la Meca.

BEDER, c. muy bien fortificada del Deccan, en el Ind., á 24 leg. N.-O. de Hyderabad; lat. N. 17° 50', long. E. 75° 40'.

BEDFORD, c. del est. y á 12 leg. N.-N.-E. de Nueva York, en los Est. Unid.—C. florec. del Massachusetts, con un buen p., á 10 leg. S. de Boston; long. O. 73° 17'.—Otra en la Virginia, á 56 leg. S.-O. de Richemond.—Cond. del mismo est., que tiene 12 leg. de largo y 8 de ancho.—Cond. de la Pensilvania, en los Est. Unid., que se forma de una parte del Mariland.—C. cap. de este cond., á 75 leg. O. de Filadelfia; lat. N. 40°, long. O. 81° 15'.—C. de Ingl., cap. del Bedfordshire, sit. en las dos orillas del Onse, que se pasa por un bello puente, á 20 leg. N.-O. de Londres.

BEDFORDSHIRE, cond. de Ingl., confinante al N. y N.-O. con el Northamptonshire, y al E. con el Huntingdonshire; con una superf. de 40 leg. cuad. y una pob. de 70,215 hab.

BEDIS, c. de Afr., en el rei. de Fez, sobre el Mediter., lat. N. 35° 5', long. O. 6° 48'.

BEDIZOLE, gr. lug. del rei. Lomb. Ven., en la prov. de Brescia.

BEDLIS, c. fuerte del Kourdistan, en la Turq. as., sobre el Shabour; resid. de un bey kurdo indep.; lat. N. 38° 9', long. E. 45° 26'.

BEDMAR, v. de Esp., en Andalucía, á 6 leg. de Jaen.

BEDNOVE, distr. del Ind., sit. en el extremo N.-O. del Misore, que tiene por cap. una c. de su nombre, en otro tiempo consid., pero ahora muy decaida; lat. N. 13° 48', long. E. 72° 40'.

BEDOUS, v. de Fr., en los Bajos Pirineos, á 6 leg. S. de Olcron.

BEDUINOS (los) ó **BEDEOI**, (es decir hijos que habitan el desierto), Arabes divididos en tribus, que vagan en los desiertos de la Arabia, Siria, el Egipto, Berbería, etc., y se mantienen del producto de sus rebaños y del pillage de las caravanas; viven en familias ó tribus.

BEEKOW, c. de la reg. de Franfort del Oder, en Prusia, sobre el Spreck, á 20 leg. S.-E. de Berlin.

BEFORD ó **BELFORD**, peq., comer. y fuerte c. de Fr., en el Alto Rhin, sit. en la orilla izquierda del Savoureuse, en una posición deliciosa; cap. de subprefec., con una ciudadela y varios edificios y establec. públicos y paseos. Pob. 4,500 hab., á 15 leg. S.-O. de Colmar.

BEGEMBER ó **BEGEMDER**, rica prov. de la Abisinia, que confina al O. con el Dembea, al S. con el Amhara, al N. con el Samen y al E. con el Angot.

BEGHERME, vasta region del interior del Afr., poco conocida, que tiene por límites al N. el rei. de Bornou, al E. el Bergou y al O. el Cassina.

BEGIA ó **BEJA**, c. de la reg. de Tunez, sobre el Guadilbarbar, en Afr., que hace un gr. com. de granos, y posee bellas yeguas. Tiene una ciudadela, y en sus cercanías hay muchas ruinas.

BEGRAM, c. del Cassina, en el Afr. central, á 20 leg. S. de Agadez.

BEGIS (*Bergis*), v. de Esp., prov. de Valencia. Pob. 2,295 hab.

BEHABAN, c. de Persia, en el Farsistan, cap. del distr. montuoso de Khogilad, sit. en un gr. valle muy bien cultivado. Pob. 20,000 hab.; á 45 leg. de Schiras.

BEHERUS, c. del gob. y á 6 leg. N.-E. de Bagdad, en la Turq. eur.

BEHIJAR, lug. de Esp., en Andalucía, á 1 leg. de Baeza.

BEHNAU, gr. lug. de la reg. de Franfort del Oder, en Prusia, con fabr. de lencería.

BEHNBUR, plaza fuerte del Ind., á 32 leg. N. de Lahor.

BEHRENDT (en polaco *Kosciarz*), peq. c. de la reg. de Dantziek, en Prusia, sobre el Ferse. Pob. 900 hab.

BEHRING ó **BERING** (bahía de), en la costa N.-O. de la Amér. sept.; lat. N. 59° 58', long. E. 141° 54'. — (Estrecho de), golfo sit. entre la costa N.-O. de la América sept. y la costa or. del As., sit. en los 66° de lat. N., y tiene unas 15 leg. de ancho. — (En ruso, *Komodorskoj-Ostrow*), una de las islas Aleutianas, así llamada por el capitán Bering, que murió en ella en 1741. Es mont., estéril y desierta; lat. N. 55° 56', long. E. 165° 26'.

BEICHLINGEN, cond. de la reg. de

Mersebourg, en Prusia, con un lug. de su nombre, á 7 leg. N. de Weimar.

BEIAD ó **BEYADIA**, c. del Alto Egipto, cuyos hab. hacen un com. bastante consid. de aves y huevos.

BEIDA (Dar-el), p. de mar de la prov. de Temsena, en el imp. de Mar.

BEILAN, c. de Siria, en una mont., en donde pasan el verano los hab. de Alejandreta.

BEILENGRIES, peq. c. de Bav., en el circ. del Regen, en la confl. del Sultz con el Altmuhl, donde se fabrican relojes. Pob. 1,000 hab.

BEILSTEIN, peq. c. de Wurtemberg, en el circ. del Neckar, sobre el Bottwar, con aguas miner. Pob. 1,200 hab., á 5 leg. N. de Stuttgart.

BEINAC ó **BEYNAC**, v. de Fr., en el Correze, á 5 leg. E. de Brives.

BEINZA-LABAYEN, v. de Esp., en Navarra, á 8 leg. de Pamplona. Pob. 700 hab.

BEIRA. V. *Beyra*.

BEIRAGUR, c. del Ind., en el Orissa, á 5 leg. N. de Boad.

BEIRE, v. de Esp., en Navarra, á 7 1/2 leg. de Pamplona. Pob. 292 hab.

BEIRE-LE-CHATEL, v. de Fr., en la Costa de Oro, á 8 1/2 leg. E. de Dijon.

BEISHEHRI, c. de la Caramania, en la Turq. asiát., á 45 leg. S.-E. de Kutayeh.

BEIT-EL-FAKIH, regularmente llamada *Beit-el-Fakil*, c. del Yemen, en Arabia, sit. en un terreno arenoso y estéril, eél. por el com. que hace del café que se coge en el mes de mayo en las colinas sit. á 10 leg. de ella, á 50 leg. S. de Moka; lat. N. 14° 52', long. E. 41°.

BEIZAMA, universidad de Esp., prov. de Guipúzcoa, á 6 leg. de Sn. Sebastian. Pob. 720 hab.

BEJA, c. de Port., en Alentejo, sit. en un terreno elevado, con silla obisp., á 11 leg. S. de Evora, y 25 N.-O. de Lisboa. Pob. 5,444 hab.

BEJAGUR, distr. del Ind., en la parte sept. del Candeish.

BEJAPORAM, c. del Ind., en la prov. de Orissa, á 55 leg. N.-O. de Vizagapatam.

BEJAPORE, c. del Ind., sobre el Cousey; lat. N. 36° 55', long. E. 84°.

BEJAPOUR ó **VISAPOUR**, prov. del Ind., que linda por N. y E. con la de Aurangabad, por S. con la parte mer. del Canara y con el r. de Tombondra, y por O. con el mar. El suelo es generalmente fértil, y sus prodne. se hallan á un precio muy bajo. Esta prov. era en otro tiempo un rei. indep., y encierra 7,000,000 de hab.; lat. N. 15° 19', long. E. 72° 55'; su cap. es

BEJAPOUR ó **VISAPOUR**, c. sit. en un llano fértil, que abraza una gran superf., y consiste en 3 c., encerradas la una en la otra.

La última, que es la ciudadela, no tiene menos de 100 toesas de circunferencia; y la 2ª, llamada el fuerte, coge mas de 5 leg. de circunferencia, pero no ofrece en gran parte mas que ruinas; lat. N. 17° 9', long. E. 73° 17'.

BEJAR, v. de Esp., en Extrem., sit. en un valle fértil y cél. por sus aguas miner. y term. Tiene una fáb. de paños, y dista 4 leg. N. de Coria. — V. de Esp., prov. de Salamanca. Tiene muchas fáb. de paños. Pobl. 4,696 hab.

BEJÉR, v. de Esp., prov. de Cádiz, cerca del estrecho de Gibraltar. Pobl. 8,172 hab.

BEJETZK, c. del gob. y á 16 leg. N.-E. de Tver, en la Rus. eur. Pobl. 3,100 hab.

BEJIJAR (*Burginatum*), v. de Esp., prov. de Jaen, á 1 leg. O. de Baeza. Poblac. 2,084 hab.

BEJUCAL, peq. c. de la isla de Cuba, con 2,000 hab., á 7 leg. de la Habana.

BEKES ó **BEKESCH**, cond. de la Hungría, confinante al N. con la Gr. Kumania y el cond. de Behar, al E. con este último y el de Zarande, al S. con el de Arad, y al O. con los de Solnok y de Tschongrad. Encierra 124 leg. cuad. de superf. y 92,000 hab.; su terreno en general es pantanoso, pero fértil. — V. cap. del cond., cuyos hab. en número de 6,800 se dedican á la labranza; lat. N. 58° 27', long. E. 24° 46'.

BEKIA ó **BECOUYA**, peq. isla de las Antillas, pert. á los Ingleses, con un p. bueno, pero poco profundo, á 18 leg. N.-E. de la Granada; lat. N. 15° 2'.

BEL (Sn.), v. de Fr., en el Ródano, con una mina y una fundición de cobre, á 4 leg. N.-O. de Lyon.

BELA, peq. c. de Hungría, en el cond. de Zips, sobre el Poprad; lat. N. 42° 28', long. E. 56° 86'.

BELABRE, peq. c. de Fr., en el Indre, á 5 leg. S.-E. del Blanco.

BELALCÁZAR, v. de Esp., en el rei. de Córdoba, á la raya de Extremadura, cap. de un cond. del mismo nombre. Pobl. 3,800 hab., á 14 leg. N.-E. de Córdoba.

BELAN-SUR-OURCE, v. de Fr., en la Costa de Oro, con ferrerías, á 3/4 leg. N. de Châtillon-sur-Seine.

BELBEIS, c. de Egipto, sobre el canal de Menedje, á 1 1/2 leg. N.-O. de Suez.

BELBEK, c. del gob. de Tauride, en la Rus. eur., sobre el Belbek.

BELCAIRE, v. de Fr., en el Aude, á 14 leg. de Limoux. V. *Beaucaire*.

BELCASTRO, peq. c. obisp. de Nápoles, en la Calab. ulter., á 5 leg. N.-E. de Catamaro.

BELCHITE, v. de Aragon, en Esp., sobre el Amonacid. Su terreno es árido pero abundante, en años de aguas, de trigo y

vino, y tiene buenos pastos; á 10 leg. de Zaragoza. Pobl. 3,126 hab.

BELCZ ó **BELZ**, peq. c. de la Galitcia, en el imp. de Aust.; lat. N. 50° 24', long. E. 21° 58'.

BELEBEJEV, c. y cap. de circ. del gob. de Orenbourg, en la Rus. eur., sobre el Belbeja; lat. N. 54° 5', long. E. 51° 40'.

BELEDA ó **BLEDA**, c. de la reg. y á 8 leg. S. de Argel, en Afr., en la prov. de Titeria.

BELEFIGUE, v. de Esp., prov. de Granada. Pobl. 878 hab.

BELÉN, peq. c. fuerte del gob. y á 24 leg. O. de Toula, sobre el Oka, en la Rus. eur.

BELÉN, v. de Port., á la orilla derecha del Tajo, contigua á los arrabales de Lisboa. Tiene un magnífico palacio real y un monasterio muy rico. — Torreón, sit. en medio del Tajo, que es mirado como la ciudadela de Lisboa. — C. del Paraguay, sobre un r. de su nombre, fundada en 1615, que hace un com. consid. de cacao, vainilla, conchas de tortuga, etc.; lat. S. 25° 26', long. O. 25° 51'. — Lug. de la Palestina, sit. en la pendiente de una colina poblada de olivos, y cél. por ser patria de Jesucristo, á 2 leg. S. de Jerusalem. — Otra á 10 leg. N.-O. de Genesareth. — C. de la Pensilvania, en los Est. Unid., en el cond. de Northampton, fundada por los hermanos Moravos, á 19 leg. N. de Filadelfia. — Otra en Nueva York, en el cond. de Albany.

BELEÑA, v. de Esp., prov. de Guadaluajara. Pobl. 168 hab.

BELESME, peq. c. de Fr., en el Ornc, en un alto, cerca de un hermoso bosque de su nombre, con com. de lencería, cotonías, granos, maderas y ganados, á 5 leg. S. de Mortagne.

BALESTAT, v. de Fr., en el Arriège, con una fuente miner., á 20,500 pasos S., que tiene una especie de flujo y reflujo en estío, en otoño, y aun en las otras estaciones, si hay sequedad, á 9 leg. E.-S. de Foix.

BELFAST, linda c. muy comerc. de Irl., en el cond. de Antrim, sit. á la emb. del r. de Lagan, en la bahía de Carrick-Fergus, con 2 puentes, un buen p. y fáb. de lienzos, vidrio, hilo de algodón, etc. Pobl. 30,000 hab., á 20 leg. N. de Dublin; lat. N. 54° 55', long. O. 8° 11'. — C. de los Est. Unid., en el Maine, á 87 leg. N.-E. de Boston.

BELFORD, peq. c. de Ingl., en Northumberland, á 4 leg. N. de Alnwick. — V. de Fr., en el Tarn y Garona, á 5 leg. N. de Caussade.

BELGARD, peq. c. de la reg. de Gœslin, en Prusia, sobre el Parsante y el Leisnitz; con 2,000 hab., á 70 leg. de Berlin.

BELGERN, peq. c. muy ant. de la reg. de Merschoug, en Prusia, sobre el Elba.

BELGICA (la *Gallia belgica* de los Romanos), nombre dado, al principio de la re-

volucion francesa, á los Países Bajos austriacos, que comprendian: 1º el duc. de Brabante, el marquesado de Amberes, el señorío de Malines, los cond. de Flandes, Hainaut y Namur, los duc. de Luxemburgo, Limbourg y el Gueldre mer.; 2º los países de la Generalidad; y 3º el obisp. de Liege. La Bélgica, hasta el año 1814, remida á la Fr., formaba 9 depart., y en el dia compone la parte mas bella del rei. de los Países Bajos. Los Belgas son generosos, hospitalarios, sinceros, francos y leales. **V. Países Bajos.**

BELGIDA, v. de Esp., prov. de Valencia, á 2 leg. de San Felipe. Pob. 892 hab.

BELGRADO, c. eél. de la Turq. eur., cap. de la Servia, sit. en la confl. del Save con el Danubio, y una de las mas fuertes del imp. Otomano. Dividese en 4 partes separadas, que son: 1º la Fortaleza; 2º la Wasserestadt; 3º la Raizentadt; 4º la Palanka. Tres peq. islas que se hallan en el Danubio, mas arriba de la c., ofrecen un p. seguro, y facilitan mucho el com. de Belgrado, que es muy import. Pob. 30,000 hab., á 160 leg. N.-O. de Constantinopla; lat. N. 44º 45', long. E. 18º. — Lindo lug. cerca de Constantinopla. — Peq. v. de Italia, en el Friul, entre Udina y Concordia.

BELIN, v. de Fr., en el Gironda, á 11 1/4 leg. de Burdeos.

BELINCHON, v. de Esp., prov. de Toledo, en la carretera de Madrid á Valencia, á 1 leg. de Tarazona. Pob. 1,500 hab.

BELITZ, peq. c. de la reg. de Potsdam, en Prusia, sobre el Neplitz, á 12 leg. S.-O. de Berlin.

BELLAC, peq. y ant. c. de Fr., en el Alto Viena, en la pendiente de un collado, que baña el Vincon; cap. de subprefec., con fábr. de curtidos. Pop. 3,800 hab., á 9 1/4 leg. N.-O. de Limoges.

BELLAIRE, c. de los Est. Unid., en Mariland, á 52 leg. S.-O. de Filadelfia.

BELLANO, peq. c. del gob. y á 15 leg. N. de Milan, en el rei. Lomb. Ven.

BELLAS, v. de Port., prov. de Extremadura, á 2 leg. de Lisboa. Pob. 3,446 hab.

BELLASPORE, c. del Ind., en la prov. de Delhi, sobre el Sattulege; resid. del gobernador del territ. de Calawer; lat. N. 51º 55', long. E. 29º 10'.

BELLE-DEFENSE ó **SN. JUAN DE LOSNE**, peq. c. de Fr., en la Costa de Oro, á 9 leg. de Beaune.

BELLEGARDE, plaza fuerte de Fr., en los Pirineos Or., en la frontera de Cataluña, á 3 1/2 leg. S.-O. de Ceret; lat. N. 42º 20', long. E. 50'. — C. de Fr., en el Ain, en la confl. del Ródano y del Valserraine, á 5 leg. de Nantua. — Otra, en Loiret. — *Sn. Sitvain*, otra, en el Creuse, á 2 1/2 leg. E.-N. de Aubusson.

BELLE-ILE, isla de Fr., en Morbihan,

en la bahia de Vizcaya, con 3 p., el palacio Sonzon y el Goulfard. El terreno es muy fértil y el clima templado. Tiene pantanos salobres y comercia en trigo, avena y sardinas, cuya pesca emplea gr. número de brazos; á 11 leg. S.-O. de Vannes; lat. N. 47º 17', long. O. 5º 25'. — Isla de la Amér. sept., á la entrada del estrecho de su nombre, entre la Tierra de Labrador y la isla de Terra Nova; lat. N. 51º 55', long. O. 57º 45'. — Otra cerca de la costa or. de la isla de Terra Nova, lat. N. 50º 47', long. O. 58º. — *en Terre*, v. de Fr., en las Costas del Norte, sobre el r. de Guer, á 5 leg. O. de Gingamp.

BELLEMARD, v. de Fr., en el Sena Infer., á 5 1/2 leg. de Diepe.

BELLENCOMBE, v. de Fr., en el Sena Infer., á 7 leg. S. de Diepe.

BELLEVILLE, peq. c. de Fr., que comercia en vinos, á 5 leg. N.-E. de Villafranca. — V. en el Vendée, á 3 leg. de Bourbon-Vendée. — Otra, en el Sena, contiguo á Paris.

BELLEVUE-LES-BAINS ó **BOURBON-LANCY**, peq. c. de Fr., en el Saona y Loira; con aguas term. afamadas, á 11 1/2 leg. N.-S.-O. de Charolles.

BELLEY, c. muy ant. de Fr., en el Ain, cap. de subprefec., con silla obisp. y fábr. de indianas, muselinas, etc. Pop. 4,165 hab., á 16 leg. S. de Bourg.

BELLINZONA, peq. c. de Suiza, cap. del cant. de Tessino, en la confl. del Muesa y del Tessino, á 14 leg. E. de Zurich.

BELLORI, v. de Fr., en el Orne, á 4 leg. N.-E. de Domfront.

BELLOVAR, peq. c. fuerte de la Croacia, en el imp. de Aust., á 4 leg. de las fronteras de la Esclavonia; lat. N. 45º 54', long. E. 14º 55'.

BELLUNO, linda c. de Italia, cap. de la prov. de su nombre, que comprende una superf. de 130 leg. cuad., y 124,000 hab. de pob. Está sit. Belluno sobre una colina, á la emb. del Ardo, en el Piaves, y tiene sede obisp. Posée fábr. de sederías, obras de paja, curtidos, y comercia en maderas, vino, trigo y frutas. Pob. 7,400 almas, á 15 leg. N. de Venecia.

BELMEZ DE LA MORALEDA, v. de Esp., prov. y á 15 leg. de Granada. Pob. 824 hab.

BELMONT, 2 v. de Fr., una en el Aveyron, y otra en el Loira.

BELMONTE, v. de Esp., en la prov. de Asturias. Pob. 519 hab. — V. de Port., prov. de la Beyra, á 12 leg. N.-N.-E. de la c. de Castelo Branco, y á 3 de la Guarda. Pob. 1,144 hab. — V. de Esp., prov. de Cuenca, á 5 leg. de Sn. Clemente. Pob. 2,769 hab. — V. de Esp., prov. de Córdoba, situada en la amena y deliciosa campiña de su cap. Pob. 2,409 hab. — V. de Esp., prov. de Ara-

gon, á 4 leg. de Alcañiz. Pob. 818 hab. — *de Campos*, v. de Esp., prov. de Palencia. Pob. 132 hab. — *de Tajo*, v. de Esp., prov. y á 6 1/2 leg. de Madrid. Pob. 718 hab.

BELMONTEJO, v. de Esp., prov. de Cuenca. Pob. 168 hab.

BELLONCIO (Sn. Pedro de), parroq. de Esp., prov. de Asturias. Pob. 1,463 hab.

BELORADO, v. de Esp., prov. de Burgos. Pob. 2,287 hab.

BELOUCHISTAN, comarca del Asia, sit. entre los 24° 50', y 30° 40' de lat. N., y los 56° 50', y 65° 5' long. E.; extiéndese de N. á S. desde el Sigistan y el Afghanistan hasta el mar de las Ind., y del E. al O. desde el Laristan y el Kerman hasta el Sind. Valúase su superf. á unas 16,000 leg. cuad.; y su pob. á 5,000,000 de hab. Atraviésanse altos mont., encierra desiertos y llanuras fértiles, y la poligamia es permitada. La lengua de los Belouches tiene analogía con la persa, pero la de los Brahous ninguna. Ambos pueblos observan inviolablemente sus promesas y los derechos de la hospitalidad, y la cap. es Kelat.

BELPECH, peq. c. de Fr., en el Aude, á 6 3/4 leg. S.-O. de Castelnaudary.

BELT. nombre de 2 estrechos, entre el mar Báltico y el Negro, el uno llamado el Gr. Belt y el otro el Peq. Belt. El primero tiene de 6 á 8 leg. de ancho, y se halla entre las islas de Selandia y de Fionia, y el Jutland; y el otro tiene de 1/2 á 3 leg. de ancho, y está entre la isla de Fionia y el Jutland.

BELVEDERE, prov. de Grecia, en la costa occid. de la Morea, la mas rica y fértil de esta península, que comprende la *Messenia* y la *Elida* de los ant. La peq. c. de su nombre está sit. á 5 leg. N.-O. de las ruinas de la ant. Olimpia, y á 15 S. de Patras; lat. N. 37° 59', long. E. 17°. — Fuerte y hermoso cast. de Náp., en la Caláb. citer.

BELVER, v. de Port., prov. de Alentejo, á 4 leg. E.-N.-E. de la villa de Abrantes, sobre la márgen derecha del caudaloso Tajo. — *de los Montes (Albuca)*, v. de Esp., prov. de Zamora, sobre la rivera N. del r. Sequillo, á 4 leg. de Toro. Pob. 842 h.

BELVIS, v. de Esp., prov. de la Mancha, á 8 leg. de Ciudad-Real. Pob. 170 hab. — *de Monroy*, v. de Esp., prov. de Extremadura, sit. entre el Tajo y el Tietar, á 3 leg. de Plasencia. Pob. 555 hab.

BELLISCA, v. de Esp., prov. de Cuenca, á 2 leg. de Huete. Pob. 490 hab.

BELPUIG, v. de Esp., prov. de Cataluña, en el camino real de Madrid á Barcelona, del que dista 27 leg. y 6 1/2 de Lérida. Pob. 1,241 hab.

BELVER (*Pulchrisus*), v. de Esp., prov. de Cataluña, á 5 leg. de Puicerdá. Pob. 650 hab.

BEMBIRRE (*Interamnium*), v. de Esp., prov. de Leon, á 3 leg. N. de Ponferrada. Pob. 586 hab.

BEMPOSTA, v. de Port., prov. de Trascos-Montes, sobre la márgen derecha del r. Duero, en la carretera de Tuy á Vigo. Pob. 482 hab.

BENABARRE Y ALDEAS. V. *Benavarre*.

BENADALID, v. de Esp., prov. de Granada, á 2 leg. N. de Gaucin y 1 de Atajate. Pob. 1,047 hab.

BENAFIGOS, v. de Esp., prov. de Valencia, á 8 leg. de Morella. Pob. 548 hab.

BENAGUACIL, v. de Esp., prov. de Valencia, cerca del r. Turia. Pob. 2,824 hab.

BENAHAVIS, v. de Esp., prov. de Granada, á 1 1/2 leg. de Almería. Pob. 227 hab.

BENALAURIA, v. de Esp., prov. de Granada, á 2 leg. de Gaucin. Pob. 988 hab.

BENALUA, v. de Esp., prov. y á 5 leg. de Granada, en la carretera de Granada á Jaen. Pob. 593 hab.

BELVES, peq. c. de Fr., en el Dordoña, á 5 1/2 leg. S.-O. de Sarlat.

BELZ, v. de Fr., en Morbihan, á 4 5/4 leg. de Lorient.

BELZIG, c. de la reg. de Potsdam, en Prusia, sobre el Belzgebac.

BENNASIR, c. de Persia, en la prov. y á 50 leg. S.-E. de Kerman.

BENADKY, peq. c. del circ. de Bunzlau, en Bohemia, á 8 leg. N.-O. de Praga.

BENALCAZA, v. de Esp., en Andalucía, rei. de Córdoba con título de cond., cerca del r. Suja.

BENAMARGOSA, v. de Esp., prov. de Granada, á 2 leg. de Velez-Málaga. Pob. 626 hab.

BENAMAURÉL, v. de Esp., prov. de Granada, á 2 leg. de Baza. Pob. 1,200 hab.

BENAMEJI, v. de Esp., prov. de Córdoba, á orillas del Genil, y á 5 leg. de Lucena. Pob. 5,045 hab.

BENAMOCARRA, v. de Esp., prov. de Granada, á 1/2 leg. O. de Velez-Málaga. Pob. 2,266 hab.

BENAOCAZ, v. de Esp., prov. de Granada, á 2 leg. de Grazalema. Pob. 5,517 hab.

BENAOJUN, v. de Esp., prov. de Granada, á la orilla derecha del Guadiaro, y 1 leg. S.-O. de Ronda. Pob. 2,060 hab.

BENAQUE, v. de Esp., prov. de Granada, á 4 leg. de Málaga. Pob. 561 hab.

BENARÉS, distr. consid. del Ind., sit. en las dos orillas del Ganges y entre los 25° y 27° de lat. N., con una superf. de 955 leg. cuad. y una pob. de 2,000,000 de hab. Es muy fértil, y produce sobre todo azúcar, añil y opio; llamada tambien *Cashy*, bella,

rica y populosa c., sit. en la orilla sept. del Ganges, en cuyas orillas se ven suntuosos templos indios y otros varios edificios magníficos. Sus calles son sucias y estrechas, las casas muy altas: tiene, muchas mezquitas, pagodas y un observatorio. Fabricanse en ella diferentes tejidos de algodón, chales, telas de oro y plata, etc. Pob. 585 hab., á 166 leg. N.-O. de Calcuta.

BENARRABA, v. de Esp., prov. de Granada, á 1 leg. N. de Gaucil. Pob. 2,065 hab.

BENARU, c. de Persia, en la prov. de Farsistan, á 36 leg. S.-E. de Schiraz.

BENASAL, v. de Esp., prov. de Valencia, á 19 leg. de Morella. Pob. 1,997 hab.

BENASQUE, valle de Esp., prov. de Aragon, el mayor de toda la frontera de Aragon.

BENASQUE (*Vescolia*), v. de Esp., prov. de Aragon, sit. cerca del r. Esera, en lo mas alto del Pirineo, á 5 leg. de Benavarre. Pob. 1,180 hab.

BENASUSA, v. de Esp., prov. y á 5 leg. de Sevilla.

BENATAE, v. de Esp., prov. de Murcia, á 1 leg. N.-E. de Segura de la Sierra. Abunda en caza. Pob. 614 hab.

BENAVARRE, c. cap. del ant. cond. de Ribagorza, en Esp., en Aragon, á 9 1/2 leg. N.-E. de Barbastro y 11 N. de Lérida. Pob. 2,171 hab.

BENAVENTE, ant. v. de Esp., prov. de Valladolid, con título de cond., en un terreno elevado sobre el r. Esla, á 15 leg. S. de Leon, 12 N. de Zamora y 10 S.-E. de Astorga. Pob. 2,586 hab.—v. de Port., sobre el Tajo, á 9 leg. de Lisboa. Pob. 1,954 hab.

BENAVIDES, v. de Esp., prov. de Leon, á 2 leg. de Astorga. Pob. 794 hab.

BENAVITES, v. de Esp., prov. de Valencia, á 5 leg. de Castellon de la Plana. Pob. 512 hab.

BENCOULEN, c. de la parte occid. de Sumatra, único sitio donde los Ingleses tienen factoría en esta isla. Comercia en pimienta, y se halla en los 5° 49' de lat. S., y 99° 46' de long. E.

BENCUMAT, c. de la isla de Sumatra; lat. S. 5° 50', long. E. 102°.

BEN COWSE ó **NIC COWSE**, lug. fortificado de la reg. de Argel, en Afr., á 25 leg. S.-E. de Constantina.

BEND, c. del Farsistan, en Persia, á 56 leg. N.-E. de Schiras.

BENDARMASSEN ó **BENJARMASSEN**, c. de As., cap. del rei. del mismo nombre, en la isla de Borneo, con un buen p. sobre el r. Benjarmasse.

BENDER, c. bien fortificada de la Besarabia, en la Rus. eur., donde Carlos XII. rey de Suecia, se refugió en 1709, despues de la pérdida de la batalla de Pultava. Pob. 12,000 hab., á 80 leg. O. de Oczakov; lat. N. 46° 50', long. E. 27° 16'.

BENDER ABASSI. V. *Gambron*.

BENDERDELEM ó **BENDERDILLON**, c. del Farsistan, en la costa sept. del golfo Pérsico, á 47 leg. O. de Schiras.

BENDER-IBRAHIM, c. de Persia, sit. á la emb. del r. de Ibrahim, sobre el golfo Pérsico, á 4 leg. S. de Mina.

BENDERMALANKA, c. del Ind., á 18 leg. N.-E. de Masulipatam.

BENDER-MASUR, c. del Chusistan, en Persia, sit. sobre el golfo Pérsico, á 55 leg. E. de Bassora.

BENDER-REGH, c. marit. del Farsistan, á 14 leg. de Gombroun; lat. N. 29° 54', long. E. 48° 54'.

BENDORF, peq. c. del princ. de Isembourg, sobre el Rhin, á 2 leg. N. de Colblenza.

BENE ó **BENA**, peq. c. del Piamonte, á 14 leg. E. de Savigliano.

BENEADI, c. del Alto Egipto, al O. de Manfalouth.

BENEDETTO (Sn.), c. de Italia, cerca del Pò, á 14 leg. S.-E. de Mantua.

BENEDICT, c. del Mariland, en los Est. Unid., sobre el r. Patuxent, á 6 leg. O. de Port-Tobacco.

BENEF, peq. c. del gob. y á 16 leg. N.-E. de Toula, en Rus.

BENEJUZAR, lugar de Esp., prov. de Valencia, á 1 1/2 leg. de Orihuela. Pob. 2,280 hab.

BENER ó **BEMBIER**, peq. distr. del Caboul.

BENESOUF, c. de Egipto, á 20 leg. S. del Cairo.

BENEST, v. de Fr., en Deux-Sèvres.—Otra en el depart. del Viena.

BENETUSER, lugar de Esp., prov. de Valencia. Pob. 600 hab.

BENEVENT, peq. c. de Fr., en el Creuze, á 4 leg. S. de Guerct.

BENEVENTO, duc. del Princ. ulter., en Nápoles, que pertenece al papa, y cuya cap. es

BENEVENTO, c. arzob., sit. en un valle delicioso y fértil., cerca de la conll. de los r. Sabatto y Cadore, donde se ve, entre muchas antig., un arco de triunfo de Trajano, á 40 leg. S.-E. de Roma y á 12 N.-E. de Nápoles; lat. N. 41° 9', long. E. 12° 18'.

BENEZI, c. del Diarbekir, á 5 leg. N.-O. de Nausa.

BENFELD, peq. c. de Fr., en el Bajo Rhin, sobre el Ill, con campiña fértil., á 4 leg. S.-O. de Strasburgo; lat. N. 48° 24', long. E. 5° 18'.

BENGALA, territ. consid. del Ind., que se halla comprendido entre los 21° y 27° de lat. N., y los 85° 40' y 89° 40' de long. E. Atraviésale el Ganges, es sumamente fértil. y produce princip. arroz, cañas de azúcar, trigo, seda, algodón, etc. Há-



Gravado en Paris por Ambrosio Tardieu

Hase en gr. parte habitada por Indios y Mahometanos, y la pob. asciende de 10 á 12 millones de hab. Desde 1765 está sujeta á los Ingleses, á quienes redevia unos 698,500,000 francos al año. Divídese este país en 3 distr., que son Calcuta, Dacca y Mourshabad. Los Holandeses tienen en él las factorías de Chindernagore, y los Daneses las de Serhampore. La cap. es Calcuta. — Golfo en el mar de las Ind., de unas 4 leg. de ancho, sit. entre Pulo-Brasse y Pulo-Way.

BENGAZI, c. del desierto de Barca, en Afr., con un p. seguro, pero de difícil entrada en invierno, cuyo gob. depende del bey de Trípoli. Esta c. es la ant. *Bernice*, cuyos restos se ven todavía, á 168 leg. E.-S. de Trípoli; lat. N. 32° 18', long. E. 18° 16'.

BENGEVAI, c. del Sigistan, en Persia, á 18 leg. S. de Zareng.

BENGO, r. del Angola, en Afr., con una c. de su nombre á su emb., que desagua en el océano Atl.; lat. S. 8° 5 0'.

BENGUELA, vasto territ. del Afr. occid., al S. del Congo y del Angola, en cuyas costas únicamente los Portugueses tienen establec. El aire es mal sano, y sus hab. pasan por los menos civilizados del Afr.

BENGUELA (el Ant.), p. de mar, sobre la frontera sept. del Benguela; lat. S. 10° 50', long. E. 11° 50'.

BENGUELA (la Nueva) ó SN. FELIPE DE BENGUELA, c. cap. del territ. de su nombre y el punto céntrico del com. de los Portugueses. Está sit. sobre la bahía de la Vaca, y el fondeadero en su p. es cómodo y seguro; lat. S. 12° 28', long. E. 11° 10'.

BENHEIM, fuerte del Bajo Rhin, en Fr., sobre el Sur, á 9 leg. N.-O. de Strasburgo.

BENI, r. consid. y navegable de la prov. de Cuzco, en el Perú, que baja de los Andes, corre de E. á O., y desagua en Ucayale, (brazo del r. de las Amazonas).

BENIAJAN, lugar de Esp., prov. de Murcia. Pob. 2,528 hab.

BENIALBO, v. de Esp., prov. de Zamora, á 4 leg. de Toro. Pob. 925 hab.

BENIARAX, c. en otro tiempo consid. de la reg. de Argel, entre Oran y Tremecen.

BENI-BESSERI, c. de Berbería, al S. del desierto de Angad, á 65 leg. E.-S.-E. de Mequinez.

BENICARLÓ, v. de Esp., en el rei. y á 52 leg. N.-E. de Valencia, sobre el Mediter., en un terreno abundante en vino. Pob. 5,447 hab.

BENIDORM, v. de Esp., en el rei. de Valencia, gobernacion de Alicante, sobre la costa del mar. Pob. 2,862 hab.

BENIEL, v. de Esp., prov. de Murcia. Pob. 1,759 hab.

BENIGANIM, v. de Esp., prov. de Valencia, á 1 leg. O. de Beniajar. Pob. 5,800 hab.

BENIGANIM, v. de Esp., en el rei. de Valencia, en el valle de Alcira. — V. de Esp., en el rei. de Valencia, gobernacion de Sn. Felipe, en un terreno abundante en vino y seda.

BENIGNO, v. del Piamonte, en la orilla izquierda del Malone, á 2 leg. O. de Chivas.

BENIGUET, peq. isla de la costa de Fr., en el Finistere, á 5 leg. O. de Brest.

BENIHASSEN, prov. del imp. de Mar., sobre el mar del Norte, cuya cap. es Salle, y su pob. de 500,000 almas.

BENIJAMA, v. de Esp., prov. de Valencia. Pob. 748 hab.

BENILLOVA, v. de Esp., prov. de Valencia, á 2 leg. de Alcoy. Pob. 1,429 hab.

BENIOPA, v. de Esp., prov. de Valencia, á 4 leg. de Denia. Pob. 1,545 hab.

BENIN, rei. del Afr. occid., cuyos límites no se conocen todavía bien. Sus hab. pasan por pacíficos, y su rey es absoluto. La poligamia se halla establecida entre ellos, y aunque son celosos de sus mugeres con respecto á los demas Africanos, dejan de serlo enteramente con los Europeos.

BENIN, c. consid., cap. del rei. de su nombre, que se dice tiene cerca de 7 leg. de circunf., y está sit. sobre una mont., cerca del r. Formosa; lat. N. 7° 50', long. E. 5° 16'.

BENIN (Sn.), v. de Fr., en el Nievre, á 4 leg. E. de Nevers.

BENISA, v. de Esp., prov. de Valencia, á 6 leg. de Denia. Pob. 5,611 hab.

BENISANET, v. de Esp., en Cataluña, á 9 leg. de Tortosa. Pob. 1,525 hab.

BENISLEED, c. de Berbería, en Afr., á 56 leg. S. de Trípoli.

BENITAGLA, v. de Esp., prov. de Granada. Pob. 280 hab.

BENIZALON, v. de Esp., prov. de Granada. Pob. 665 hab.

BENIZETTE, lug. del Piamonte.

BENKAT, c. y fuerte del Turkestan, sobre el r. Sihon, á 2 leg. N. de Tashkud.

BEN-LAWERS, mont. del Petershire, en Escocia, que tiene 4,015 pies de elevacion.

BENLLOCH, v. de Esp., prov. de Valencia, á 8 leg. de Peñíscola. Pob. 846 hab.

BENNECKENSTEIN, peq. c. de Sajonia, en Prusia, á 7 leg. S.-O. de Halberstadt.

BENNETOT, lug. de Fr., en el Sena Infer., á 5 leg. de Yvetot.

BEN-NEVIS, mont. de Escocia, en Dumbartonshire, la mas elevada de la Gr. Bretaña, que está á 4,570 pies sobre el nivel del mar.

BENNINGEN, c. de Wurtemberg, sobre

el Neckar, donde en 1597 se descubrieron restos de una c. romana.

BENNINGTON, cond. del S.-O. de Vermont, en los Est. Unid., al E. de Nueva York.

BENNINGTON, c. cap. del cond. de su nombre y la mas consid. del est. de Vermont, á 45 leg. O.-N. de Boston. Pob. 3,000 hab.; lat. N. 42° 52', long. O. 75° 24'.

BENOIT (Sn.), v. de Fr., en el Loiret, sobre el Loira, á 7 leg. E.-S.-E. de Orleans.

BENOIT-DU-SAULT (Sn.), peq. c. de Fr., en el Indre, á 8 leg. S.-E. del Blanco.

BENON, v. de Fr., en el Charenta Infer., á 4 leg. E. de la Rochela.

BENOU, c. de Arabia, á 47 leg. S.-E. de El-Catif.

BENOWM, c. cap. del Ludamar, en el Afr. central; lat. N. 15° 5', long. O. 9° 50'.

BENPOSTA (Piñeiro de), v. de Port., prov. de la Beyra. Pob. 3,840 hab.

BENQUERENCIA, v. de Esp., prov. de Extrem., á 6 leg. de Villanueva de la Serena. Pob. 1,586 hab.

BENSBERG, peq. c. del gr. duc. de Bajo Rhin, en Prusia, á 2 1/2 leg. E. de Mulheim.

BENSCHEN, peq. c. del gr. duc. de Posen, en Prusia, sobre el Obra.

BENSHEIM, peq. c. del gr. duc. de Hesse, á 5 leg. S. de Darmstadt.

BENSON, c. de los Est. Unid., en el Vermont, á 21 leg. N.-N.-O. de Bennington.

BENTHEIM, cond. de Wesfalia, en Hanover, sit. entre el obisp. de Munster y la prov. de Overysse. Pob. 24,000 hab.

BENTHEIM, peq. c., cap. del cond. de su nombre, á 13 leg. N.-O. de Munster; lat. N. 52° 20', long. E. 4° 45'.

BENTINCK'S ISLANDE, peq. isla de la Nueva Hol., cerca del golfo de Carpentaria.

BENTIVOGLIO, peq. c. de los Est. Pontif., á 4 leg. N.-E. de Bolonia.

BENY, lug. de Fr., en Calvados, á 5 leg. N. de Caen.

BENY-BOGAGE, v. de Fr., en Calvados, á 3 leg. N. de Vire.

BEOCIA. V. *Livadia*.

BEOST-BAGEST, v. de Fr., en los Bajos Pirineos, á 4 leg. S.-E. de Oleron.

BEOVIA, castillo ant. en término de Iruu, prov. de Guipúzcoa, para defender el paso del Bidasoa. En el día está arruinado.

BEQUAA, país fért. de Siria, entre el Libano y el Anti-Libano (la ant. *Cele-Siria*), donde se ven las ruinas de Heliopolis ó Balbeck, que se levantaba al or. del monte Libano.

BEQUENCOURT, c. del Canadá, en la Amér. sept., sobre el r. de Sn. Lorenzo; lat. N. 46° 25', long. O. 74° 41'.

BEQUET, c. del Canadá, en la Amér. sept., sobre el r. Sn. Lorenzo; lat. N. 46° 40', long. O. 74° 24'.

BERA, territ. consid. que se extiende á lo largo de la costa de la isla de Célebes, desde el r. Bampang hasta Lassoa, y pertenece á los Holandeses. — Peq. lug. de Esp., en el centro de los Pirineos, junto al p. de su nombre, cerca del valle de Bastan.

BERACA, c. de Siria, á 2 1/2 leg. N. de Sn. Juan de Acre.

BERAMUN, c. del Bajo Egipto, á 1 leg. N.-E. de Mansora.

BERANTEVILLA, v. de Esp., prov. de Alava. Pob. 540 hab.

BERAPOUR, c. del Bejapour, en el Ind., á 15 leg. S.-O. de Kailang.

BERAR ó **UNMAUD-SHALTI**, vasto distr. del Deccan, en el Ind., confinante al N. con el Allahabad, al E. con el Orissa, y al S. con el Golconda. El terreno es fért. en arroz, trigo, adormideras y legumbres, y su cap. Nagpour.

BERASTEGUI, v. de Esp., prov. de Guipúzcoa, en la frontera de la prov. de Navarra y á 2 leg. de Tolosa. Pob. 1,280 hab.

BERAT ó **ARNAULT-BELGRADO**, c. de Albania, cap. del gob., sobre el Kevroni, á 15 leg. N.-E. de Aulona. Pob. 15,000 hab.

BERAUN, c. de Bohemia, sobre el Mirza, con fábr. de vidriado y armas de fuego, á 5 leg. S.-O. de Praga.

BERBEGAL (*Caum*), v. de Esp., prov. de Aragon, sit. en una altura entre los rios Alcanadre y Vero. Pob. 750 hab.

BERBERA, territ. de Afr., que se extiende desde el estrecho de Babel-Mandel hasta el cabo Guardafin, y le habitan diferentes tribus del Somaui muy civilizadas y muy inteligentes en el com. Cógese sobre todo en este país mirra, incienso y goma arábiga, y tiene por cap. á Berbera, c. import. donde se tiene una feria consid.

BERBERIA, vasta region del Africa, que se extiende á lo largo del Mediter., desde el Egipto hasta el océano Atl., y encierra los estados de Tripoli, Túnez, Argel, Fez y Mar. (V. estos diferentes est.). Este país era conocido de los antiguos con el nombre de *Mauritania*, *Numidia* y *Africa*, propiamente dicha. Es muy fért. á lo largo de las costas de Eur.; sus caballos, llamados barbos, son muy estimados.

BERBIZA (el), r. de la Guyana holandesa, en la Amér. merid., que nace en los mont., á 40 leg. de la costa, y desemboca en el océano Atl., en la lat. S. 6° 20'. — Distr. de la Guyana, que pertenecia en otro tiempo á los Holandeses, pero que fue cedido definitivamente á los Ingleses en 1814. Extiéndese unas 55 leg. á lo largo de las

costas y produce algodón, azúcar, etc. Pob. 25,959 hab.

BERBOURG, peq. c. de la reg. de Arnberg, en Prusia, en la confl. del Berlenbach y del Eder, á 7 leg. N.-O. de Marbourg.

BERCETO, v. del gr. duc. de Toscana, á 5 leg. N.-E. de Pontremoli.

BERCHE, v. de Fr., en el Bajo Rhin, á 2 leg. N. de Barr.

BERCIEM, v. del Brabante, en los Países Bajos, á 1 1/2 leg. S.-O. de Ravensstein.

BERCHING, peq. c. del Alto Danubio, en Bav., á 9 leg. N.-O. de Ratisbona.

BERCHTESGADEN ó **BERCHTOLSGADEN**, v. de Bav., en el circ. del Isar, sobre el Achem, á 5 leg. E. de Salzburgo. El territ. de Berchtesgaden era ant. prebostia, que perteneció al gr. duque de Toscana y despues al Aust., y desde 1809 está bajo la dominación de la Bav.

BERCK, v. de Fr., en el Paso de Calais, á 2 leg. O. de Montreuil.

BERCKLEIM, peq. c. de Fr., en el Bajo Rhin, á 2 leg. S.-O. de Schelestadt.

BERCY, lug. de Fr., sobre el Sena, á 1 leg. de Paris.

BERDANIEH, c. de la Caramania, en la Natolia, á 12 leg. N.-E. de Alanich.

BERDASKIR, c. del Kerman, en Persia, á 52 leg. E. de Sitjam.

BERDOA, desierto de Berberia, al S. de la reg. de Tripoli, con 5 peq. c. El castillo de Berdoa está á 82 leg. S. de Angelah.

BERDUN, v. de Esp., prov. de Aragon, á 7 leg. de Sós. Pob. 659 hab.

BERDYCZOV, c. del gob. de Volhynia, en la Rus. eur., emporio de todo el com. de la Rus. merid. con la Alem.

BEREBERES ó **BERBERES** (los), pueblos belicosos de Afr., que habitan al S. de las reg. de Tunez y Argel. Habitan en tiendas como los Árabes, se precian de nobles y se llaman descendientes de la tribu de los Sabeos, que pasó del Arabia Feliz al Africa, con su rey Melec Ifríqui, que segun algunos dió su nombre al Africa.

BEREGH, cond. de Hungría, separado de la Galitcia por los mont. Krapacks, con una superfl. de 127 leg. cuad., una pob. de 81,000 hab. y por cap. una v. de su nombre.

BEREGHIZASZ, c. del cond. de Beregh, en Hungría, sobre el Szipa, á 7 leg. N. de Southmar.

BERENGUEL, v. de Port., á 5 leg. de Beja, sobre un arroyo llamado Gallego.

BERES, v. del gob. de Arcangel, en Rus., sobre el mar Glacial, á 40 leg. N.-O. de Kola.

BERESBIRT, c. del gob. y á 18 leg. N.-O. de Marasch, en la Turq. as.

BERESKA, c. fuerte de la Bosnia, en la

Turq. eur., sobre el Sava, con un astillero.

BEREZUELA, c. del gob. y á 44 leg. S. de Saratov, en la Rus. eur., sobre el Volga.

BEREZINA, r. del gob. de Vilna, en la Rus. eur., que desagua en el Dnieper, cerca de Betchitra. — Otro que muere en el Dnieper, cerca de la c. de Strzesno.

BEREZINSKOI, c. del gob. y á 15 leg. E. de Tobolsk, en la Rus. eur., sobre el Ir-tisch.

BEREZNA, peq. c. del gob. de Volhynia, en la Rus. eur., sobre el Slues, á 11 leg. O. de Bialacerkiev.

BEREZOV, c. del gob. y á 216 leg. N.-N.-O. de Tobolsk, en la Rus. as., sobre el Sasva; lat. N. 64° 5', long. E. 62° 58'.

BEREZOVOI, fort. del gob. de Orenbourg, en la Rus. as., sobre el Uvelka, á 87 leg. E. de Ufa.

BEREZOVSKOI, c. y fuerte del gob. y á 50 leg. N.-E. de Orenbourg, en la Rus. as., sobre el Oura, con minas de oro.

BERG, ant. duc. de Alem., que hasta 1806 perteneció á la Bav. Rennido en esta época por Napoleón al duc. de Cleves, substitió de este modo hasta que en 1815 fue cedido á la Prusia, formando actualmente una parte de la prov. de Cleves-Berg, cuya cap. es Dusseldorf. Es en general montuoso, fértil á lo largo del Rhin, y comercia en acero y algodón. Pob. 295,000 hab. — Cond. del rei. de los Países Bajos, en el Gueldre, con una cap. de su nombre. — Isla del As., al N. de la de Nassau, y al S.-O. de la de Sumatra; lat. S. 2° 30', long. O. 97° 59'.

BERGA, p. c. del gr. duc. de Sajonia-Weimar, á 6 leg. E. de Jena. — V. ant. de Esp., en Cataluña, en el corregimiento de Mauresa, sobre el r. Llobregat, con un buen castillo. Pob. 2,413 hab.

BERGAMASCO, prov. del rei. Lomb. Ven., que confina al N. con la Valtelina. al E. con la prov. de Brescia, al S. con la de Cremona, y al O. con el Milanesado. Pob. 366,000 hab.

BÉRGAMO, c. de la prov. de Bergamasco, sit. entre el Brembo y el Serio, en forma de anfiteatro, y cercada de muros y de un loto, con un cast. Comercia en seda, vino, etc. Pob. 25,000 hab., á 10 leg. N.-E. de Milan; lat. N. 45° 41', long. E. 7° 20'.

BERGAS, c. de la Romania, en la Turq. eur., sobre el Burgassu; resid. de un arzobispo griego, á 16 leg. S.-E. de Andrinopoli. — C. de la Natolia, á 15 leg. O. de Artaki.

BERGASA, v. de Esp., prov. de Soria, á 6 leg. de Logroño. Pob. 526 hab.

BERGBIATEN, peq. c. de Fr., en el Bajo Rhin, á 4 leg. O. de Strasburgo.

BERGEN, c. obisp. de Noruega, cap. de la prov. de Bergenhuus, y una de las mas

consid. y mejor edificadas del rei. Está sit. en el fondo de una bahía espaciosa que forma un p. seguro, pero de entrada peligrosa. Pob. 15,000 hab., á 66 leg. N. de Stavanger; lat. N. 60° 10', long. E. 4° 44'. — C. del Norte-Hol., en los Países Bajos, á 1 leg. N. de Alkmalr. — C. del electorado de Hesse, á 2 leg. N.-E. de Francfort del Mayn. — Peq. c. de la reg. y á 5 leg. N.-E. de Stralsund, cap. de la isla de Rugen, en Prusia. — C. del Nuevo Jersey, en los Est. Unid., sobre el Hudson, enfrente de Nueva York, y en el cond. de su nombre, con 12,700 hab. — *an der Dumme*, peq. c. del Hanover, á 4 leg. S.-E. de Danneberg.

BERGENHUUS, prov. de Noruega, en el obisp. de Bergen, que encierra 54 parroquias.

BERGERAC, c. de Fr., en el Dordoña, cap. de subprefec., sit. en una deliciosa llanura, sobre el Dordoña, con com. de granos, aguardiente, etc. Pob. 8,700 almas, á 11 leg. S.-O. de Perigueux; lat. N. 44° 54', long. O. 1° 55'.

BERG-OP-ZOOM ó **BERGEN-OP-ZOOM**, c. fuerte del Brabante, en los Países Bajos, sit. sobre una colina y sobre el Zoom, á 6 leg. N.-N.-O. de Amberes; lat. N. 51° 52', long. E. 1° 57'.

BERGOU, distr. del inter. del Afr., que confina al E. con el Darfour, al O. con el Begerme, y al N. con el Bornon, del cual es tribut.; y su cap. es Vara ó Wara.

BERG-REICHENSTEIN-KASCHERSCHIBE-IIORI, c. de Bohemia, en el circ. de Prachim, con minas y fáb. de vidrio, á 15 leg. S.-O. de Beclin.

BERGSTADTT, peq. c. de Bohemia, con minas, á 24 leg. S.-S.-O. de Praga.

BERGUES ó **BERG-SN.-VINOX**, c. de Fr., en el Norte, sobre el Colne, á 2 leg. S. de Dunkerque.

BERGUM, v. de Hol., en los Países Bajos, á 5 leg. E. de Leuwarden.

BERG-ZABERN, peq. c. del circ. del Rhin, en Bav., sobre el Erlbach, con minas de hierro y com. de vinos, á 2 leg. N. de Weissebourg.

BERIN, v. de Galicia, en Esp., á 10 leg. S.-O. de Orense.

BERING, distr. del Cachemire, con una c. de su nombre; lat. N. 54° 18', long. E. 72° 5'.

BERINGEEN, peq. c. de la prov. de Licja, en los Países Bajos, á 8 leg. N.-E. de Louvain.

BERISLAU, peq. c. del gob. de Cherson, en la Rus. eur., sobre el Dnieper.

BERJA (*Fergi*), v. de Esp., prov. y á 20 leg. de Granada, sit. en una llanura de la costa, á la falda de la Sierra de Gador. Pob. 8,232 hab.

BERKHAMSTEAD, c. de Ingl. en Hertfordshire, sobre el Bulborn, á 10 leg. N.-O. de Londres.

BERKI, c. de la Natolia, en la Turq. as., á 13 leg. E. de Esmirna.

BERKLEY, v. de Ingl., en Gloucestershire, sobre el Avon, donde Eduardo II fue asesinado, á 7 leg. N.-E. de Bristol. — C. de la Carolina mer., en los Est. Unid., en un cond. de su nombre.

BERKS, cond. de Ingl., confinante con el Oxfordshire y el Bucksire, de quienes les separa el Támesis, al E. con el cond. de Surrey, y al S. con el Hampshire. Es generalmente pais agrícola, tiene muchos bosques y minas de cobre. Pob. 118,277 hab. — Cond. de la Pensilvania, en los Estados Unid. Pob. 52,000 hab. — Otro en el Massachusetts, al S. del Vermont. Pob. 51,000 hab.

BERLANGA, v. de Esp., prov. de Soria, á 4 leg. S.-E. de Sigüenza. Pob. 1,668 hab. — V. de Esp., prov. de Extremadura, á 5 leg. S.-O. de Llerena. Pob. 4,077 hab.

BERLIN, c. de la reg. de su nombre, cap. de todos los estados prusianos y resid. del rey, sit. sobre el Spree, que desagua en el Elba, y comunica con el Oder por un canal. Compónese de 5 c. distintas, que son: Berlin propiamente dicha, Colonia del Spree, Friederichswerder, Neustadt y Friederichstadt; tiene muy buenas calles, 2 puertas soberbias, y un bello paseo. Los edificios y establec. públicos mas notables de esta cap. son: el palacio del rey, la biblioteca, el gabinete de historia natural, la univ., la academia de ciencias, el museo, el observatorio, el arsenal, etc. Hay en ella 4 iglesias luteranas, 11 calvinistas y una católica, y fáb. de sederias, cotonias, telas de lana, galones de oro y de plata, tapices, encajes, sombreros, uaipes, loza, papel, porcelana, cuerdas de instrumentos, bronces, etc. Pob. 192,600 hab., inclusa la guarnicion, que rara vez baja de 50,000 hombres. Napoleon entró por primera vez en Berlin en 1806, despues de la completa derrota del ejército prusiano, en la batalla de Jena; á 216 leg. N.-E. de Paris, 120 de Viena, y 588 S.-O. de Sn. Petersburgo; lat. N. 52° 31', long. E. 11° 2'. — C. de Pensilvania, en los Est. Unid., sobre el Conewago, á 40 leg. O. de Filadelfia; lat. N. 59° 56'. — Otra del mismo estado, á 89 leg. O. de Filadelfia.

BERLINCHEN, peq. c. de la reg. de Francfort del Oder, en Prusia, á 50 leg. N.-E. de Berlin.

BERLISC, v. de Fr., en el Mosela, á 5 leg. S.-E. de Metz.

BERMELLAR, v. de Esp., prov. de Salamanca, sit. entre los r. Camalecs y Yeltes, á 5 leg. de Portug., y 8 N. de Ciudad Rodrigo. Pob. 458 hab.

BERMEO, v. de Esp., en el señorío de Vizcaya, á 5 leg. de Bilbao, con p. para algunas embarcaciones. Pob. 4,215 hab.

BERMUDAS ó **ISLAS DE SOMERS**, grupo de unas 400 islas, pertenecientes á la Amer. sept., cuyo mayor número son unos peñascos áridos. Fueron descubiertas en 1552 por el Español Juan Bermudez, que les puso su nombre; y el Ingles Jorge Somers, habiendo naufragado en ellas en 1609, fundó el primer establec., lo que ha dado lugar á que se las llame tambien islas de Somers. Producen maiz, legumbres, tabaco, frutas, y un poco de algodón; su clima es muy sano, y reina en ellas una continua primavera. Pob. 10,400 hab., á 400 leg. de Sto. Domingo y 200 del cabo Halteras, en la Carolina. Extiéndense del N.-E. al N.-O. por el espacio de unas 15 leg., y su punto sept. se halla en los 52° 40' de lat. N., y los 65° 48' de long. O.

BERNA, cant. de la Suiza, en otro tiempo el mas consid. de este país, que confina al N. con los cant. de Argovia y de Soleure, al E. con los de Uri, Unterwalden y Lucerna, al S. con el Valesado y al O. con el Jura y los cant. de Fribourg y de Vaud. La part. mcr. es muy montuosa, pero la sept. es llana, y se eoge en ella vino, frutas y un poco de trigo. Los hab. de los mont. se ocupan princip. en la cria de ganado vacuno, lanar, cabrio y caballar. En 1798 perdió este cant. la mayor parte de su territ. y fue reducido á 5 distr.; pero en 1815 se acrecentó de una gr. parte del obisp. de Basilea, y de la c. y del territ. de Bienna. Pob. 215,000 hab. — Cap. del cant., sit. sobre la pendiente de una colina, y en una península que forma el Aar. Está en parte fortificada, encierra varios edificios y establec. públicos, y posee fáb. de indianas, sederías, picles, etc. Pob. 14,000 hab.; á 7 leg. N.-E. de Fribourg, y á 28 N.-E. de Ginebra; lat. N. 46° 56', long. E. 5° 6'.

BERNARDO (el gr. Su.), mont. de los Alpes, sit. entre el Valesado y el valle de Aosta, cerea del nacimiento del Durance y del Doria. Forma una cordillera que se extiende por el espacio de 54 leg., y entre sus dos cimas mas elevadas pasa el camino que conduce de Suiza á Italia. El hospital fundado en 968 por Bernardo de Meulhon, está sit. á 8,074 pies sobre el nivel del mar, en el cual todos los viajeros, sin distincion de sexos, clases, personas, país ó religion, son tratados por los eclesiásticos que le habitan, con la mayor afabilidad, y á quienes les ayudan en sus piadosos deberes unos perros que estan adiestrados á descubrir los viajeros extraviados, y á traerles al hospicio. Bonaparte, cuando á la cabeza de su ejército, marchó para la conquista de Italia, atravesó el gr. Sn. Bernardo, cuya cima mas

alta es de 10,527 pies. — (el peq. Sn.), otro mont. de los Alpes, sit. entre el valle de Aosta y la Savoya, que ha tomado su nombre de un hospicio fundado á ejemplo del precedente, que está 6,750 pies sobre el nivel del mar.

BERNAU, c. de Prusia, á 5 leg. N.-E. de Berlin. — Peq. c. del circ. del Mayn, en Bav., sobre el Nahe, á 10 leg. N.-E. de Arnberg.

BERNAVILLE, v. de Fr., en el Somme, á 5 leg. N. de Amiens.

BERNAY, c. de Fr., en el Eure, sobre el Carentonne, cap. de subprefec., que hace un com. consid. de lencería, granos, cueros, velas de cera, hierro y papel. Pob. 6,200 hab.; á 9 leg. O.-N.-O. de Evrenx; lat. N. 49° 5', long. O. 1° 45'. — 2 v. de Fr., una en el Sarthe y otra en el Somme.

BERNBURG, uno de los 3 prin., en Anhalt, en Alem., que comprende el alto y bajo prin., y una parte de la de Zerbst. Produce trigo y vino, y se benefician en él minas. Pob. 56,000 hab. — su cap. está sit. sobre el Saale, á 9 leg. N.-E. de Magdeburgo.

BERNCASTEL, peq. c. de la reg. de Coblenza, en Prusia, á 7 leg. N.-E. de Treves.

BERNECK, peq. c. del circ. del Mayn, en Bav., á 3 leg. N.-N.-E. de Bareuth. — Otra en la Stiria, en Aust., á 9 leg. de Gratz.

BERNECOURT-EN-VAIVRES, v. de Fr., en el Meurthe, á 5 leg. N.-O. de Toul.

BERNEDO, v. de Esp., prov. de Alava, á 5 leg. de Vitoria. Pob. 700 hab.

BERNERAY, una de las islas Hebridias, en Escocia; lat. N. 57° 42', long. O. 9° 28'.

BERNIER, peq. isla descubierta por los Franceses, en 1801; lat. S. 24° 54'.

BERNIERES, v. de Fr., en Calvados, á 3 1/2 leg. N. de Caen.

BERNINCHES, v. de Esp., prov. y á 5 leg. de Guadalajara. Pobl. 650 hab.

BERNIS, lug. de Fr., en el Gard, á 2 leg. S.-O. de Nimes.

BERNSTADT, peq. c. de la reg. y á 7 leg. E. de Breslau, en Prusia, sobre el Weida. — Otra en la Sajonia, á 5 leg. S.-O. de Gœrlitz.

BERNSTEIN, v. de la reg. de Francfort del Oder, en Prusia, á 7 leg. S.-E. de Stargard. — Peq. c. de la misma reg.

BERRACO, (el), lug. de Esp., prov. y á 4 leg. de Avila. Pob. 1,117 hab.

BERRANDE, feligresía de Esp., en Galicia, inmediato á Port. Pob. 1,458 hab.

BÉRRE, peq. c. de Fr., en las Bocas del Ródano, sobre el estanque de su nombre, con salinas, á 5 leg. O.-S. de Aix.

BERRI ó **BERRY**, prov. ant. de Fr., que en el dia compone los depart. del Cher y del Indre.

BERRIATUA, aldea de Esp., señorío de Vizcaya, á la izquierda del r. Ondarrea. Pob. 700 hab.

BERROCAL (el) (*Lalia*), v. de Esp., prov. y á 12 leg. de Sevilla, al lado del r. Tinto. Pob. 500 hab.

BERSE, peq. c. de Fr., en el Bajo Rhin, á 6 leg. O. de Strasburgo.

BERSCHETZ, peq. c. de Croacia, en el imp. de Aust., sobre el mar Adriát., con un buen p. y vinos excelentes en los alrededores, á 5 leg. S. de Fiume.

BERSELLA ó **BERSELLO**, v. de Italia, sobre el Pò, á 4 leg. N.-E. de Parma.

BERSKOI, c. del gob. y á 7 leg. N.-O. de Kolyvan, en Rus.

BERTAVILLO, v. de Esp., prov. de Palencia. Pob. 862 hab.

BERTENOUX, v. de Fr., en el Indre, á 2 leg. N. de la Châtres.

BERTHEVIN (Sn.), v. de Fr., en la Mayena, á 5 leg. O. de Laval.

BERTHIER, lug. del Bajo Canadá, en el camino de Montreal á Quebec.

BERTHOUD ó **BURGDORF**, v. del cant. y á 4 leg. N.-E. de Berna, en Suiza, con baños de aguas term. en los contornos.

BERTIE, cond. marít. de la Carolina sept., en los Est. Unid., al E. del de Roanoke.

BERTIGNAC, v. de Fr., en el Puy de Dome, á 5 leg. de Ambert.

BERTINCOURT, v. de Fr., en el Paso de Calais, á 7 leg. S.-E. de Arras.

BERTINORO, peq. c. de los Est. Pont., á 6 leg. S. de Ravena.

BERTIOGA, peq. c. en la costa del Brasil, con un buen p., á 5 leg. S. de Sn. Sebastian.

BERTRAND (Sn.), c. de Fr., en el Alto Garona, sobre el Garona, á 4 leg. S.-O. de Sn. Gaudens.

BERTRIMOUTIER, v. de Fr., en Vosges, á 2 leg. de Sn. Die.

BERUR, v. de Fr., en el Mosela, á 1 leg. S.-O. de Sarre-Luis.

BERVIE, v. de Escocia, en Kineardineshire, sobre el r. de su nombre, á 28 leg. N.-E. de Edimburgo.

BERVINZANA, v. de Esp., en Navarra, sit. en un llano, á la margen derecha del r. Arga, á 2 leg. de Tafalla. Pob. 440 hab.

BERWALT, peq. c. de la reg. de Stettin, en Prusia, sobre un lago, á 2 leg. N.-E. de Dam. La Fr., la Suecia y los protestantes de Alem. firmaron en ella, en 1651, el tratado que ocasionó la guerra de los 50 años.

BERWICK, c. de Escocia, cap. del Perwickshire, sit. sobre el Tweed, que se pasa por un puente de 15 arcos. Pob. 7,750 hab., á 20 leg. S.-E. de Edimburgo; lat. N. 55°

48', long. O. 3° 5'. — Nombre de 2 c. de la Pensilvania, en los Est. Unid., una en el cond. y á 5 leg. O. de York, y otra en el cond. de Northumberland, á 57 leg. N.-O. de Filadelfia. — (*Norte*), c. de Escocia, en Haddingtonshire, sobre el estrecho de Forth, á 8 leg. E. de Edimburgo.

BERWICKSHIRE, cond. de Escocia, confinante al N. con el Haddingtonshire, al E. con el mar de Alem., al S. con el Tweed y el cond. de Roxburgh, y al O. con el de Midlothian. Tiene por cap. á Berwick, y de pob. 50,780 hab.

BERZE, lugar de Siria, donde se dice hizo Abraham prisioneros los 4 reyes que habian vencido á Lot, á 2 leg. N. de Damasco.

BES Y CASAS, v. de Esp., prov. de Murcia. Pob. 5,297 hab.

BESALU, v. de Cataluña, en Esp., sobre el Fluvia, á 5 leg. N. de Gerona. Pob. 1,667 hab.

BESANNI, c. de Kourdistan, en Persia, á 20 leg. N.-O. de Tosta.

BESANZON, ant. c. de Fr., con sede arzob., cap. de prefect. del depart. del Doubs, sit. sobre el Doubs, fortificada con regularidad y defendida por una ciudadela. Tiene algunos establec. públicos, fábr. de armas y relojes, y un com. bastante activo. Pob. 50,000 hab., á 98 leg. S.-E. de Paris; lat. N. 47° 5', long. E. 5° 40'.

BESCHECK, lago de la Macedonia, en la Turq. eur., con 2 c. de su nombre en las orillas.

BESCON, v. de Fr., en el Maine y Loira, á 5 leg. O. de Angers.

BESCOW, c. de la reg. y á 6 leg. S.-O. de Francfort del Oder, en Prusia, con minas de hierro, alumbre y vitriolo.

BESIGHEIM, peq. c. de Wurtemberg, sit. en la confl. del Enz y del Neckar, á 9 leg. N. de Sittgard.

BESOMAÑO (Sta. María de), feligresía de Esp., en Galicia, á la orilla del r. Umia. Pob. 822 hab.

BESSAN, v. de Fr., en el Herault, sobre el Herault, á 1 leg. N.-O. de Agde.

BESSARABA, c. de la Bulgaria, en la Turq. eur., á 17 leg. N.-E. de Ternova.

BESSARABIA y **BUDZIAC**, 2 peq. prov. de la Rus. eur., sit. sobre el mar Negro, entre el Dniester y la emb. sep. del Danubio, al E. de la Moldavia. El terreno es generalmente llano y fértil, pero los hab. se dedican mas á la cria de ganados que á la agricultura; su cap. es Bender.

BESSASTADER ó **BESSESTED**, lug. de la parte mer. de la Islanda, con una fábr. de paños: lat. N. 64° 5', long. E. 24° 14'.

BESSAY, v. de Fr., en Allier, á 5 leg. S. de Moulins.

BESSE, nombre de 3 v. de Fr., una en

Puy de Dome, otra en el Var, y la 3ª en el Sarthe, á 5 leg. O. de Vendome.

BESSEY, v. de Fr., en el Ródano, á 4 leg. O. de Lyon.

BESSIÈRES, peq. c. de Fr., en el Garona, á 5 leg. N.-E. de Tolosa.

BESSIN (el), distr. de Fr., cuya cap. es Bayeux.

BESSINES, v. de Fr., en el Alto Viena, á 7 leg. N. de Limoges.

BESSIR, distr. del Ind., atravesado por el Jumna; lat. N. 52°.

BEST, c. del Farsistan, en Persia, á 4 leg. N.-E. de Yezd.

BETAN, feligresía de Esp., en Galicia, sit. en la carretera de Orense al lago de Limia. Pob. 795 hab.

BETANZOS (*Brigantium Flavium*), c. de Esp., en Galicia, á la orilla de la ría de su nombre, muy abundante en pescados de río y de mar. Dista 9 leg. N. de Santiago, 11 de Lugo y 5 del Ferrol. Pob. 5,055 hab.

BETELFAKI, c. del Yemen, en Arabia, que comer. en café, á 10 leg. del mar Rojo.

BETELU, v. de Esp., en Navarra, en la carretera de Pamplona á Guipúzcoa, á 7 leg. de Pamplona, 7 de San-Sebastian y 5 de Tolosa. Pob. 700 hab.

BETERA, v. de Esp., porv. y á 2 leg. N. de Valencia. Abunda en seda. Pob. 1,704 hab.

BETER-RAS, peq. c. de la Palestina, sobre la costa N.-E. del mar Muerto.

BETESKOE, c. de Siberia, sobre el Ir-tisch, á 85 leg. S.-E. de Tobolsk.

BETETA, v. de Esp., prov. de Cuenca, en el camino de esta ciudad para Molina de Aragon. Pob. 465 hab.

BETHANY, c. de la Palestina, á 5 leg. N. de Jersalen.

BETHINES, v. de Fr., en el Indre, á 2 leg. S.-E. del Blanco.

BETHISY, v. de Fr., en el Oise, que comercia en cáñamo, á 1 leg. E. de Verberic.

BETHLEEM. V. *Belen*.

BETHUNE, c. de Fr., en el Paso de Calais, cap. de subprefec., atravesada por el canal del Larve y bien fortificada. Tiene fábr. de lencería, quesos muy estimados, y comercia en lino, trigo, aceites, granos, paños, etc. Pob. 7,000 hab.; á 6 leg. N.-O. de Arras; lat. N. 50° 52', long. E. 24'.

BETI, c. del Whidah, en Afr., á 4 leg. O.-N.-O. de Sabi.

BETIMICH, c. de Siria, á 7 leg. S.-O. de Damasco.

BETJOUANAS (pais de los), vasta region de la Cafreria, en el Afr. mer.

BETLEY, v. de Ingl., en Staffordshire, á 6 leg. N.-N.-O. de Stafford.

BETLIS, c. de As., cap. del Kourdistan, sit. sobre el Bend-Mahi, en un valle fértil

y delicioso; á 60 leg. E. de Diarbekir. Pob. 26,000 hab.; lat. N. 35° 20', long. E. 41° 10'.

BETLOUGA, c. del gob. y á 66 leg. E. de Kostroma, en Rus., sobre un r. de su nombre.

BETSCHAU, c. del circ. y á 10 leg. E. de Egra, en Bohemia; con minas.

BETTA, c. de la Turq. As., á 25 leg. S.-S.-O. de Erzernun.

BETTENBOURG, v. del duc. y á 5 leg. S.-O. de Luxemburgo, en los Países-Bajos.

BETTENHAUSEN, lug. del cond. de Heeneberg, en Sajonia, á 2 leg. O. de Meiningen.

BETTIAH, distr. del Bahar, en el Ind., sit. entre los 7° y 28° de lat. N., con una c. cap. de su nombre; lat. N. 26° 47', long. E. 82° 20'.

BETTON, v. de Fr., en el Ille y Vilaine, á 2 leg. N. de Rennes.

BETTOUR, c. del Ind., en las orillas del Ganges; lat. N. 26° 52', long. E. 77° 45'.

BETTOURIAH, distr. del Bengala, en el Ind., sobre el Ganges, reunido al de Rajshy.

BETUVE ó BETAW (el), peq. pais del Gueldre, en los Países-Bajos, entre el Rhin y el Leck.

BETZ, 2 v. de Fr., una en el Oise, y otra en el Indre y Loira.

BETZDORF, v. del duc. y á 5 leg. E. de Luxemburgo, en los Países-Bajos.

BETZENDORF, v. de la reg. de Magdeburgo, en Prusia, á 5 leg. S.-O. de Salzwedel.

BETZENIUS, v. del gr. duc. de Baden, á 2 leg. O. de Friburgo.

BETZKOW, c. de la Transilvania, en el imp. de Aust., sobre el Waag, á 6 leg. O. de Topoltzan.

BETZUNI, c. de la Cireasia, sobre el Kubano; lat. N. 44° 40', long. E. 40° 9'.

BEU, v. de Fr., en el Eure y Loira; á 2 leg. O. de Dreux.

BEUIL, v. de Fr., en el Indre y Loira. — Otra en el cond. y á 15 leg. N.-O. de Niza, en el diamante.

BEUTELSPACH, c. de Wurtemberg, á 5 leg. S.-E. de Stuttgart.

BEUTHEN (el alto), c. de la reg. y á 16 leg. S.-O. de Oppeln, en Prusia; con fábr. de vidrio, paños, etc. Pob. 1,600 hab. — (El bajo), otra de la misma reg., sobre el Oder, con cervecerías, á 4 leg. O.-N.-O. de Glogan. Pob. 2,400 hab.

BEUTSCHEN, c. de la reg. y á 18 leg. O. de Posen, en Prusia, con una fábr. de seda.

BEUVERON, v. de Fr., en Calvados, á 5 leg. E. de Caen.

BEUZEVILLE, v. de Fr., en el Eure, á 4 leg. O. de Pont-Audemer.

BEVAGNA, peq. c. de los Est. Pontif., sobre el Tinia; á 5 leg. N.-O. de Espoleto.

BEVELAND, isla de la prov. de Zeeland, en los Países Bajos, dividida por el Escalda en dos partes, una llamada Sur-Beveland y otra el Norte-Beveland.

BEVER, nombre de 5 peq. r. de Alem.

BEVEREN, c. de los Países Bajos, á 2 leg. N.-N.-E. de Oudenarde.

BEVERGERN, peq. c. de la reg. de Minden, en Prusia, sobre el Ems; á 9 leg. N. de Munster.

BEVERLEY, c. de Ingl., en Yorkshire, sobre el Hull; á 11 leg. E.-S.-E. de York. — C. del Massachusetts, en los Est. Unid., en el cond. de Essex; á 7 leg. N.-E. de Boston. — Otra en la Virginia, á 9 leg. O. de Dumfries.

BEVERN, peq. c. del duc. de Brunswick, en Hanover, á 7 leg. O. de Eimbeck.

BEVERUNGEN, c. de la reg. de Minden, en Prusia, á 9 leg. S.-E. de Paderborn.

BEVERWICK, v. del Norte-Hol., en los Países Bajos, con un peq. p., á 5 leg. N. de Haarlem.

BEVILACQUA, v. del rei. Lomb. Ven., sobre el Rabiosa, á 11 leg. S.-O. de Padua.

BEWDLEY, c. de Ingl., en Worcestershire, sit. en la orilla occid. del Severna; á 5 leg. S.-O. de Worcester.

BEWERTAD, v. del rei. de Hanover, á 10 leg. N. de Bremen.

BEX, v. del cant. de Vaud, en Suiza, á 2 leg. S.-S.-E. de Aigle; con salinas consid.

BEY, lug. de la Morea, en el llano de Maraton.

BEYAD, c. del Korrassan, en Persia, á 72 leg. O.-N.-O. de Herat.

BEYAN, c. del Kourdistan, á 22 leg. N. de Sherezur.

BEYBAZAR, c. de la Natolia, en la Turq. as., que tiene 1,000 casas.

BEYENBOURG ó **BIENBOURG**, peq. c. de la reg. de Dusseldorf, en Prusia, sobre el Wipper; á 1 leg. N. de Lemnep.

BEYHAR, c. del Bengala, cap. del Conchehar, sit. en las orillas del Torsha; lat. N. 25° 18', long. E. 87°.

BEYLA, gr. lug. del rei. y á 25 leg. N.-E. de Sennaar, en Afr.

BEYLEN, v. del Over-Yssel, en los Países Bajos; á 5 leg. N.-E. de Steenwick.

BEYOUR, c. del Misore, en el Ind., á 2 leg. S.-E. de Bangalore.

BEYPOUR, peq. c. en la costa del Malabar, en el Ind., á 6 leg. S. de Calicut.

BEYRA, prov. y principado de Portug., cuyo título corresponde al hijo primogénito de sus reyes. Confina al N. con la de Entre Duero y Miño, al E. con las prov. españolas de Salamanca y Extrem., al S. con las de Alentejo y Extrem. portuguesa, al S. con la de Tras os Montes, y al O. con el Océano. Encierra 720 leg. cuad. de superf., y una pob. de 559,415 hab. La parte de la

Beyra, entre el Duero y las elevadas sierras de Estrellas, se llama Beyra Alta, y la que se extiende hasta el Tajo, Beyra Baja. Contiene algunas campiñas fértiles en maíz, trigo, centeno, frutas y vino; sus r. abundan en pesca; erianse en sus pastos muchos ganados, y entre sus cosechas se cuentan la sal y la miel; sin embargo en general es tierra estéril, pudiéndose verdaderamente decir que su parte fértil se reduce al territ. llamado Riba de Coa, al N.-E., que comprende 15 leg. de largo y 4 de ancho. Su cap. es Coimbra.

BEYRA (Sn. Vicente da), v. de Portug., prov. de la Beyra, á 5 leg. N.-O. de la c. de Castelo-Branco. Pob. 657 hab.

BEYRAMITCHI, c. del Asia Menor y cap. de la Troada, pert. al bajá de los Dardanelos, donde se ven las ruinas de un templo de Júpiter; á 22 leg. de los Dardanelos.

BEYRO (Sta Eulalia de), feligresía de Esp., en Galicia. Pob. 656 hab.

BEYSSAC, v. de Fr., en el Correze, á 7 leg. de Brives.

BEZIERS, ant. c. de Fr., en el Herault, cap. de subprefec., sit. sobre una colina cerca del Orbe, y sobre el canal del Mediodia. Tiene fábr. de paños, cotonías, etc., y comercia en granos, vinos, aguardiente, aceite, etc. Pob. 15,000 hab.; á 16 leg. S.-O. de Montpellier, lat. N. 20', long. E. 52'.

BEZMAR, v. de Esp., prov. y á 15 leg. de Jaen. Pob. 2,000 hab.

BEZNAR, lugar de Esp., prov. y á 6 leg. S.-E. de Granada. Pob. 1,258 hab.

BEZOARA, c. del distr. y á 5 leg. S.-E. de Condapilly, en el Ind., sobre el r. Krishna; lat. N. 16° 52', long. E. 78° 7'.

BEZOUNZOUNS (los), nombre que se dá á los hab. de Ancaya, en la isla de Madagascar.

BHADRINATH, c. del Sirinagur, en el Ind., sobre el Alcananda; con un templo visitado anualmente por 50,000 peregrinos; lat. N. 30° 45', long. E. 77° 18'.

BHAGALIOTTA, c. del Bejapour, en el Ind., á 24 leg. S. de Bejapour.

BHAGWUTPORE, fuerte y c. del Adjemtyr, en el Ind.; lat. N. 26° 7', long. E. 75° 52'.

BHAREH ó **BHARAGURY**, c. del Nepal, en el Ind.; lat. N. 26° 50', long. E. 82° 5'.

BHATGONG, c. del Nepal, en el Ind., que encierra 12,000 casas.

BHIND, c. de la prov. de Agra, en el Ind., donde se hace un cont. consid. de algodón; lat. N. 26° 34', long. E. 76° 17'.

BHURTPORE, c. del Ind., en la prov. de Agra; lat. N. 27° 15', long. E. 75° 8'.

BIAFAR ó **BIAFARA**, distr. de la parte S.-E. del Benin, en Afr., con una c. cap. de su nombre.

- BIAFARES** (los), pueblo que habita en el archip. de Bissagos. V. *Bissagos*.
- BIAGRASSO**, peq. c. fuerte del rei. Lomb. Ven., sobre el Ticinella, á 5 leg. S.-O. de Milan.
- BIALA**, peq. c. de la Galiteia, en el imp. de Aust., sobre un r. de su nombre, á 6 leg. N.-E. de Tescher.—Otra de la reg. de Gumbinen, en Prusia, á 56 leg. S.-S.-E. de Kœnisberg.—Otra de Polonia, á 6 leg. S.-O. de Brzesc.
- BIALACERKIEV**, c. fuerte del gob. y á 25 leg. S.-O. de Kiev, en la Rus. eur., sobre el Reuss.
- BIALOGROD**, peq. c. del gob. de Vilna, en la Rus. eur., á 3 leg. S.-E. de Lida.
- BIALYKAMEN**, c. de la Galiteia, en el imp. de Aust., á 9 leg. E.-N.E. de Lemberg.
- BIALYSTOCK**, c. del gob. de Graduo, en la Rus. eur., sobre el Biala; cap. de circ., con com. de sederías, cotonías, lanas y pieles. Pob. 5,000 almas; á 42 leg. N.-E. de Varsovia; lat. N. 55° 2', long. E. 20° 12'.
- BIANA**, ant. c. de la prov. y á 20 leg. O. de Agra, en el Ind., en cuyas cercanías se coge excelente añil.
- BIANCO**, peq. c. de la Calabria ulter., en Nápoles, á 4 leg. N.-E. de Bova.
- BIAR**, v. de Esp., en el rei. de Valencia, cercada de mures, en un collado, en cuya cumbre hay un castillo, á 4 leg. de Jijona. Pob. 1,445 hab.
- BIARDS** (los), v. de Fr., en la Mancha, á 2 leg. de Sn. Hilario.
- BIARMIA**, ant. nombre de la parte N.-E. de la Rus. eur.
- BIARRITZ**, v. de Fr., en los Bajos Pirineos, que es muy concurrida por sus baños de mar, á 2 leg. S. de Bayona.
- BIASI** (Sn.), v. del Princ. citer., en Nápoles, á 5 leg. N.-O. de Policastro.
- BIBAN**, c. de Egipto, á 4 leg. S. de Demenbur.
- BIBBIENA**, v. del gr. duc. de Toscana, sobre el Arno, á 10 leg. E. de Florencia.
- BIBEL** (*Vivarium*), v. de Esp., prov. de Valencia, á 5 leg. de Segorve. Pob. 2,600 hab.
- BIBEN**, peq. c. del Irak, en Persia, á 50 leg. E. de Ispahan.
- BIBERACH**, c. del circ. del Danubio, en Wurtemberg, sit. en un valle fértil, sobre el Reuss; con fabr. de paños, lienzos, eneros, cotonías, pergaminos, etc. Á 1/2 leg. de esta c. se hallan los baños de Jordansbad, que son muy frecuentados; á 18 leg. S.-O. de Augsburgo; lat. N. 48° 7', long. E. 7° 27'.—Lug. del circ. del Alto Danubio, en Bav.
- BIBERICH**, v. del gr. duc. de Nassau, en Alem., sobre el Rhin, á 2 leg. N. de Maguncia.
- BIBIANA**, v. de la prov. de Pignerol, en el Piamonte, cerca de Luzerna.
- BIBIRICE**, r. del Brasil, que desagua en el océano Atl., eerea de Olinde.
- BIBLIGAM**, c. de la isla de Ceylan, á 16 leg. S. de Candy.
- BIBLIS**, v. del gr. duc. de Hesse-Darmstadt, en Alem., á 2 leg. N.-E. de Worms.
- BIBRA**, peq. c. de la reg. de Merseburgo, en Prusia, á 3 leg. S. de Querfurt.
- BICAGONG**, c. del Candeish, en el Ind., á 18 leg. S. de Indore.
- BICANIR**, distr. del Adjemyr, en el Ind., sit. entre los 28° y 30° de lat. N., y los 69° 40' y 72° 40' de long. E.—linda c. cap. del distr., cercada de una muralla y de un foso; lat. N. 28° 55', long. E. 71° 10'.
- BICCIASOR**, c. del Nepaul, en el Ind., á 9 leg. S. de Mozampour.
- BICENZA**, c. del Princ. citer., en Nápoles, á 2 leg. de Salerno.
- BICESTER**, c. de Ingl., en el Oxfordshire, á 21 leg. E.-N.-O. de Londres.
- BICETRE**, ant. palacio real, á 1 leg. S. de Paris: en el día es una casa de reclusion y hospicio de ancianos.
- BICINI**, c. de la prov. y á 11 leg. N.-E. de Erivan, en la Arm.
- BICOCCA**, lug. del rei. Lomb. Ven., á 1 leg. N. de Milan.
- BIDACHE**, peq. c. de Fr., en los Bajos Pirineos, sobre el Bidouze, á 6 leg. E. de Bayona.
- BIDASOA**, r. que baja de los Pirineos, separa la Fr. de la Esp., y desagua en el Océano, entre Andaya y Fuenterrabia. Es muy abundante en salmones.
- BIDBOURG**, v. de la prov. y á 12 leg. N.-E. de Luxemburgo, en los Países Bajos.
- BIDFORD**, c. de Ingl., en Devonshire, sobre el Towbridge, á 59 leg. O. de Londres.—Otra del Maine, en los Est. Unid., á 58 leg. de Boston.
- BIDEHAN**, c. del Farsistan, en Persia, sobre el golfo Pérsico, á 22 leg. S.-S.-O. de Gaur.
- BIDGULL**, c. del Irak, en Persia, á 2 leg. N. de Cashan.
- BIDISSUR**, c. del Orissa, en el Ind., á 10 leg. O.-S.-O. de Cuttak.
- BIDOURLE**, peq. r. de Fr., en el Hérault.
- BIDOUZE**, r. de Fr., en los Bajos Pirineos, que muere en el Adour, á 4 leg. S. de Bayona.
- BIDUMI**, dist. de la Siria, confinante al N. con la Palestina, al O. con el Egipto y al E. y S. con la Arabia.
- BIEBEL**, v. del Hesse electoral, en Alem., con minas de plata, á 7 leg. E. de Henau.
- BIECZ**, peq. c. de la Galiteia, en el imp. de Aust., sobre el Wisselocke, con minas de vitriolo, á 55 leg. S.-E. de Cracovia.

BIEDERKOP, peq. c. del gr. duc. de Hesse, en Alem., con ferrerías y fábr. de telas, á 5 leg. N.-O. de Maubourg.

BIEL, v. de Esp., prov. de Aragón, á 5 leg. de Sés: tiene fábr. de paños, cordellates y bayetas. Pob. 1,087 hab.

BIELA, 2.c. de Bohemia, una en el circ. de Buzlau, y otra en el de Czaslau. — V. de Esp., en Aragón, sobre el Biel, á 14 leg. E. de Zaragoza. — Peq. c. del Piamonte, á 8 leg. N.-E. de Vercil.

BIELAJA, c. del gob. de Smolensko, en Rus., á 45 leg. O. de Moskon.

BIELAW, v. de la reg. de Liegnitz, en Prusia.

BIELEFELD, c. de la reg. de Minden, en Prusia, sobre el Lantherbach, con fábr. de cueros, jabon, paños, etc.; á 3 leg. E. de Munster.

BIELEV, c. del gob. y á 24 leg. S.-O. de Toula, en la Rus. eur., sobre el Oke.

BIELGOROD, ant. c. del gob. y á 25 leg. O. de Koursk, en la Rus. eur., sobre el Severna y el Vesselka: comer. en miel, lino, cueros, jabon, etc. Pob. 5,600 hab.

BIELIAN, c. de la Tart. rusa.; lat. N. 45° 20'. long. E. 65° 44'.

BIELITZ, c. del circ. de Teschen, en Moravia, con fábr. de paños y lienzos. — Otra del gob. y á 56 leg. S. de Mohilev, en Rus.

BIELLE, v. de Fr., en el Alto Marne, con fábr. de utensilios de hierro batido, á 5 leg. E. de Chaumont.

BIELOPOLJE, c. del gob. y á 35 leg. N.-O. de Kharkov, en la Rus. eur., con fábr. de aguardiente.

BIELOSERSK, c. del gob. de Novgorod, en la Rus. eur., en la orilla mer. de un lago de su nombre, que tiene 10 leg. de largo y 6 de ancho. á 26 leg. N.-E. de Vologoda.

BIELOSERSKAIA, v. del gob. de Tobolsk, en la Rus. as., á 12 leg. N.-E. de Kourgan.

BIELOVRODSK, peq. c. del gob. y á 58 leg. de Voronetz, en la Rus. eur.

BIELOV, c. del gob. y á 18 leg. N.-E. de Smolensko, en la Rus. eur., cap. de un circ. de su nombre, que hace un gr. com. con Riga.

BIELSA, v. de Esp., prov. de Aragón, á 14 leg. de Barbastro. Pob. 991 hab.

BIELSK ó **BIELCZ**, c. del gob. de Grodno, en Rus., sobre el Biala, á 37 leg. N.-E. de Varsovia. — Otra del gob. y á 64 leg. N.-E. de Vologoda, en Rus. — Peq. c. de Polonia, en el palat. de Plock.

BIELSKAMESKOI, fort. de la Rus. as., sobre el Irtsich, á 5 leg. S.-E. de Semipalatnoi.

BIENFAITE, v. de Fr., en el Eure.

BIENNAC, v. de Fr., en el Alto Viena, á 5 leg. de Confolens.

BIENNE, c. del cant. y á 6 leg. N.-O. de

Berna, en Suiza, en la orilla N.-E. del lago de su nombre, á la emb. del Suze y al pie del Jura; con fábr. de cinturidos y com. de tablas de abeto, etc. — Lago del cant. de Berna, sit. á 2,564 pies sobre el mar, en cuyo centro se halla la isla de Sn. Pedro, cél. por la mansion que en ella hizo J.-J. Rousseau. — R. de Fr., que nace en el depart. del Sarthe y muere en el Sarthe.

BIENSERVIDA, v. de Esp., prov. de la Mancha, á 5 leg. de Alcaraz. Pob. 954 hab.

BIENTINA, v. del gr. duc. de Toscana, sobre el lago de su nombre; á 5 leg. de Pisa.

BIENVENIDA, v. de Esp., en Extremadura, en una campiña fértil en trigo y aceite, y en sus pastos se mantiene toda especie de ganado. Pob. 3679 hab.

BIERCAS, v. de Esp., en Aragón.

BIERFLIET, peq. c. de Flandes, en los Países Bajos, á 8 leg. N. de Gante.

BIERNE, v. de Fr., en la Mayena, á 3 leg. E. de Chateau-Gonthier.

BIERZO, peq. prov. de Esp., en el obisp. de Astorga, cuya cap. es Ponferrada, y hace parte del ant. rei. de Leon.

BIESBOS ó **BIESBOCH**, lago del Sur-Hol. en los Países Bajos, entre Dordrecht y Gertruydenberg, formado en 1421 por una inundacion del Wahal y del Meuse, que absorbió 72 lug. y 100,000 hab.

BIESCAS, v. de Esp., prov. de Aragón, á 7 leg. de Jaca. Pob. 666 hab.

BIESCIEZK, c. y cap. de circ. del gob. de Tver, en la Rus. eur., sobre el Mologa; con ferrerías y com. de granos.

BISENTIAL, peq. c. de la reg. de Potsdam, en Prusia, sobre el Finow, á 6 leg. N.-E. de Berlin.

BIESUN, peq. c. de Polonia, en el Palat. de Plock, sobre el Soldau.

BIETHIGLHEIM, peq. c. de Wurtemberg, en la confl. del Enz y del Metter, con 2,500 hab., á 6 leg. N. de Stuttgart. — lug. del gr. duc. de Baden, en el circ. de Müng.

BIEVRE, lug. de Fr., en el Sena y Oise, sobre el r. de su nombre, que desagua en el Sena, en Paris, donde toma el nombre de Gobelinos, á 2 leg. S.-E. de Versailles.

BIFERNO, r. de Nápoles, que desemboca en el golfo de Venecia.

BIGA, c. de la Natolia, en la Turq. as. (la ant. *Zolia*), á 6 leg. S.-S.-E. de Artaki.

BIGAN, c. en la costa occid. de la isla de Lnzon.

BIGEN, **BUIGEN**, prov. de la isla de Ximo, en el Japon, con una c. cap. de su nombre.

BIGGAR, v. de Escocia, en Lanarkshire á 10 leg. S.-E. de Edimburgo.

BIGGLESWALDE, c. de Ingl., en Bedfordshire, sobre el Ivel, á 2 leg. de Bedford.

BIGNON, 2 v. de Fr., una en el Sena y Marne, y otra en el Loira Infer.

BIGORRA (el), ant. prov. de Fr., que forma la mayor parte del depart. de los Altos Pirineos.

BIG SANDY, r. de los Est. Unid., que separa la Virginia del Kentucky, y desagua en el Ohio; lat. N. 38° 50'.

BIGUBA, peq. rei. del Afr. occid., con una c. cap. de su nombre, sit. sobre el rio Grande, á unas 23 leg. de su emb.; lat. N. 11° 12', long. O. 15° 52'.

BIHACZ, c. de la Bosnia, en la Turq. eur., en una isla que forma el Unna, á 26 leg. S.-E. de Carlstadt.

BIHAR, cond. de la Hungría, que continua al N. con el de Szaboles, al E. con la Transilvania, al S. con el de Sarand, y al O. con la Gr. Cumania. Encierra 181 leg. cuad. de superfec. y una pob. de 350,000 hab. En su terreno, en general llano, se coge toda suerte de granos y forrages, vino y tabaco; criase ganado mayor y menor, y su cap. es una v. fortificada de su nombre.

BIJA, r. del gob. de Kolyvan, en la Rus. s., que sale del lago Teleskoi, y reuniéndose con el Katunia, toma el nombre de Obi.

BIJAGHUR, fort. de la prov. de Allahabad; lat. N. 24° 37', long. E. 80° 50'.

BIJIGHUR, c. y fort. de la prov. de Agra, en el Ind.; lat. N. 27° 47', long. E. 75° 55'.

BIJORE, distr. del Cabul, sit. entre los 3° y 35° de lat. N., y los 67° 40' y 69° 40' de long. E.—C. cap. del distr., á 20 leg. del Ind.; lat. N. 34° 8', long. E. 68° 25'.

BIJORKO, isla de Suecia, en el lago de Malar, á 5 leg. O. de Stokolmo.

BIJUESCA, lugar de Esp., prov. de Aragon, á 4 leg. de Ateca y 5 de Calatayud. Pob. 783 hab.

BIKAND, c. de la Gr. Bukaria, sobre el Gogd, á 14 leg. S.-O. de Bokara.

BIKBULAKOVA, c. del gob. de Oufa, en la Rus. eur., sobre el Ik, á 50 leg. N.-E. de Vrenburgo.

BIKERSHEIM, peq. c. del gr. duc. de Baden, á 2 1/2 leg. N. de Rastadt.

BILAVOLA, c. de la isla de Ceylan, en el Ind., á 9 leg. S.-O. de Candy.

BILAZAY, v. de Fr., en Deux Sevres, á 1 leg. O. de Thouars, con aguas miner.

BILBAO, hermosa c. de Esp., cap. del cond. de Vizcaya, con un p. sit. en una hermosa llanura, á la orilla derecha de una r. abundante de pesca y formada por 4 arroyos y por el r. Nerva, que baja de la sierra de Orduña; cuyos torrentes, aunque cesan en verano, de tal modo se desenfrenan en tiempo de lluvias, que ponen á la c. en peligro de ser sumergida. Compónese de 700 casas, edificios altos y sólidos. La hermosa plaza sobre la ría, el magnífico dique

para contener las aguas, el conducto que en forma de terrado lleva las del rio á las fuentes, sobre el cual hay un paseo cómodo, fresco y alegre y algunos edificios públicos, dan á Bilbao títulos para la atención de los viajeros; así como la grande abundancia de comestibles que se venden en la plaza, el singular aseó y limpieza de las calles y casas, el rico com. que allí se hace, princip. de extracción de hierro, castañas y lanas para el extranjero, el clima muy sano, aunque húmedo, la campiña de los alrededores poblada de casas de recreo, el agrado de sus hab. y la cordura de sus leyes civiles y criminales, la constituyen uno de los pueblos donde con mas gusto y comodidad puede vivirse dentro de Esp. Pob. 15,000 hab., á 2 leg. del mar, y 80 N. de Madrid; lat. N. 43° 16', long. O. 5° 2'.

BILBAS, lug. del gob. de Bagdad, en la Turq. as. — Isla del Gambia, en el Afr. occid., formada por el Senegal, cuyos hab. comercian en polvos de oro, pieles y marfil.

BILDICH, c. del Schirvan, en Persia, á 15 leg. E.-S.-E. de Schamaghi.

BILEDGIK, c. de la Natolia, en la Turq. as., á 12 leg. N.-O. de Fski-Shehr.

BILEDULGERID ó **BLEED-AL-EZID**, region del Afr., sit. al S. de la reg. de Tunez y al S. del Atlas, que produce muchos dátiles y está habitada por Arabes, Bereberes y Negres, cuya mayor parte son eriantes.

BILESUR, c. del Bejapour, en el Ind., á 7 leg. O. de Satarah; lat. N. 17° 55', long. E. 71° 25'.

BILGAM ó **VILIGAM**, c. en la costa S.-O. de la isla de Ceylan; lat. N. 6°, long. E. 78° 12'.

BILGHEY ó **BILGY**, c. del Misore, en el Ind., á 70 leg. N.-O. de Seringapatam; lat. N. 14° 25', long. E. 72° 55'.

BILGILLY, c. del Bejapour, en el Ind., á 5 leg. S.-O. de Galgala.

BILGUM, c. del Ind., á 9 leg. N.-O. de Cicacole.

BILIAPATAM, c. del Ind., á 2 leg. N.-O. de Cananore.

BILICH, c. de la Rus. as., á 5 leg. S.-E. de Vercholensk.

BILIHAN, c. del Irak, en Persia, á 36 leg. S.-S.-O. de Hamadan.

BILIN, peq. c. del círc. y á 5 leg. O. de Lentmeritz, en Bohemia; con aguas miner.

BILITOT, c. en la costa S.-O. de la isla de Ceylan, á 10 leg. S. de Caliteur.

BILITZ, c. de la Moravia, en el círc. y á 6 leg. E.-N.-E. de Teschen, sobre el Biala; con fab. de lienzos y de paños.

BILLAPOUR, c. del Dowlatabad, en el Ind., á 24 leg. N.-O. de Pounah.

BILLENYAY, v. de Ingl., en el cond. de Essex; á 8 leg. E. de Londres.

BILLERBECK, peq. c. de la reg. de Munster, en Prusia, sobre el Berkel; con fáb. de lencería y lavaderos, á 2 leg. N.-E. de Coesfeld. Pob. 1,500 hab.

BILLESDON, v. de Ingl., en Leicestershire, á 54 leg. N.-N.-O. de Londres.

BILLEVICA, c. del Nuevo Hampshire, en los Est. Unid., cap. del distr. de su nombre, sit. á la emb. del r. de la Concordia, cerca del soberbio canal del mismo nombre.

BILLICKHEIM ó **BILLIGHEIM**, peq. c. del circ. del Rhin, en Bav., á 4 leg. N.-E. de Weissenbourg.

BILLITON, isla del mar de las Ind., entre Borneo y Sumatra.

BILLOM, c. de Fr., en Puy-de-Dome, á 6 leg. S.-E. de Clermont.

BILLOUNJAH, peq. distr. de la prov. de Gundwanah, en el Ind., cubierto de collados y bosques.

BILLY, 2 v. de Fr., una en el Allier, y otra en el Nievre.

BILMA, vasto desierto en el N.-O. del Bornou, entre los 21° y 25° de lat. N.; las caravanas tardan 10 dias en atravesarlo; hállanse en él los lagos de Doumbo, de los cuales se saca gr. cantidad de sal.

BILOI-YAR, c. de la Rus. as., sobre el Volga, en el gob. y á 6 leg. S.-E. de Simbirst.

BILOXI, c. de la Luisiana, cap. del cond. de su nombre, sit. entre el Missisipi y la Florida, á 25 leg. N.-E. de la Nueva-Orleans.

BILSAH, c. del Malwah, en el Ind., sobre el Betwah, con una ciudadela; sus alrededores producen el mejor tabaco de las Ind.; lat. N. 25° 55', long. E. 75° 30'.

BILSEN, peq. c. de los Países-Bajos, sobre el Demer, en la prov. y á 5 leg. N. de Liege.

BILSES, v. del gr. duc. de Hesse-Darmstadt, en Alem., á 2 leg. O. de Nidda.

BILSKOI, c. de la Rus. as., sobre el Balaia, en el gob. y á 55 leg. N.-O. de Irkoutsk.

BILSON, v. de Ingl., en el cond. de Suffolk, sobre el r. Balia, á 25 leg. N.-E. de Londres.

BILSTON, c. de Ingl., en Staffordshire, que es muy comerc. y posee fáb. consid., á 45 leg. N.-O. de Londres.

BIMA, c. marít., sit. en el extremo N.-E. de la isla de Sumbava, con un buen p.; lat. S. 8° 24', long. E. 116° 51'.

BIMBALET, monte del Pirineo de Esp., en Navarra, en el valle del Roncal. Divide las tierras de Esp. y Fr., y es puerto de tránsito ó comunicación.

BIMBIA, r. del Afr. occid., con un lag. de su nombre en la emb.; lat. N. 4° 5'.

BIMBODI, v. de Esp., en Cataluña, á 9 leg. de Lérida y Tarragona. Pob. 1,050 h.

BIME ó **BHIME**, templo y fort. del distr. de Nagerrote, en el Ind.; lat. N. 52° 20', long. E. 75° 22'.

BIMELIPATNAM, factoria holandesa, en la costa de Coromandel, á 7 leg. N.-E. de Visigapatnam; lat. N. 17° 46', long. E. 80° 55'.

BIMINI, peq. isla de las Antillas y una de las Lucayas, en el canal de Bahama, habitada por salvages; lat. N. 25°, long. O. 81° 50'.

BIMSING, c. del Cicacole, en el Ind., á 4 leg. S. de Vizianagram.

BINAGHONAH, c. en la costa or. de la isla de Luzon; lat. N. 10° 42', long. 120°.

BINARÓZ ó **VINARÓZ**, peq. v. de Esp. en el rei. de Valencia, sit. cerca del mar, á 12 leg. S. de Tortosa.

BINASCO, peq. c. fuerte del rei. Lomb. Ven., á 4 leg. S.-E. de Milan.

BINASPORE, pais del Afr., en Bengala de unas 50 leg. de extension, el único que en aquella region se conserva libre del despotismo.

BINBROCK, c. de Ingl., en Lincolnshire sobre el Anklam, á 55 leg. N. de Londres.

BINCH ó **BINCHE**, v. del Hainaut, en los Países Bajos, á 3 leg. E.-S.-E. de Mons.

BINDI, c. del Cicacole, en el Ind., á 4 leg. E. de Kimely.

BINDRABUND, c. de la prov. de Agra en el Ind., en la orilla occid. del Jumna lat. N. 27° 57', long. E. 75° 18'.

BINEAGA, p. de mar, sobre la costa S.-O. de la isla de Sumatra.

BINEFAR, v. de Esp., en la prov. de Aragon, á 4 leg. N. de Barbastro, y 6 S.-E. de Lérida. Pob. 1,252 hab.

BINGASI, v. marít. de Afr., en el rei. de Trípoli, con un buen p., á 56 leg. O. de Derna.

BINGHEM, c. del gr. duc. de Hesse-Darmstadt, sit. en la orilla izquierda del Rhin, á 7 leg. O. de Maguncia; lat. N. 49° 55', long. E. 5° 18'.

BINGHEHEIM, v. del gr. duc. de Hesse-Darmstadt, á 5 leg. E. de Friedberg.

BING-GHEUL (es decir *las Mil Fuentes*) c. de la Arm. turca, á 11 leg. S.-S.-O. de Khars.

BINGLEY, peq. c. de Ingl., en Yorkshire, sobre el Aire, á 75 leg. N. de Londres.

BINHAM, peq. c. de Ingl., en Nottinghamshire, á 44 leg. N. de Londres.

BINISALEM, v. de Esp., en la isla de Mallorca, sit. en un terreno llano y fértil. Pob. 2,510 hab.

BINKO, c. del Orissa, en el Ind., á 4 leg. N. de Sonepour.

BINTAM ó **BINTANG**, isla del mar de las Ind., á la entrada del estrecho de Sincapore, en la costa de Malaca; lat. N. 1° 2' long. E. 102° 10'.

BINTINGALE, c. del Konkodou, en el r. occid., á 15 leg. E. de Satadou.

BIOBIO, r. el mas caudaloso de Chile, se nace en los Andes, y desagua en el océano Pacif., cerca de la Concepcion; S. 56° 48', long. O. 74° 40'.

BIOGRAD, c. de la Dalmacia, en el imp. Anst., á 6 leg. S.-E. de Zara.

BIOLLE, v. de Savoya, á 4 leg. E. de Chambery.

BIOLLIO, v. del Piamonte, á 5 leg. E. de Biela. Pob. 1,200 hab.

BIORNEBORG ó **BIORNBORG**, c. madre de la Finlandia, en la Rus. eur., cap. de circ., está sit. sobre el golfo de Bothnia, emb. del Koumo. Pob. 2,150 hab., á 14 N. de Abo; lat. N. 61° 29', long. E. 22'.

BIOSCA, v. de Esp., prov. de Cataluña, 1/2 leg. de Cervera. Pob. 627 hab.

BIOTTA, v. de Esp., prov. de Aragon, á 1 leg. de Sòs. Pob. 525 hab.

BIPP, bailia y palacio del cant. de Berna, Suiza, en la orilla izquierda del Aar.

BIR, c. del gob. y á 25 leg. de Orfa, en Turq. as., sobre la margen izquierda del Tates, con un puente de barcas; lat. N. 48', long. E. 55° 46'. — *El-Cadhi*, c. del Irán, en Persia, á 55 leg. E. de Zareng.

BIRALBAR ó **BIBAMBAR** (pozo de los os), c. del Alto Egipto, primera parada de las caravanas que van de Kené á Cosseir.

BIRAN, v. de Fr., en el Gers, á 3 leg. O. de Anch.

BIRBHOUM, distr. el mas fértil del Bengala, sit. en los 24° de lat. N.—C. del distr. y 5 leg. O.-S.-O. de Mogsoudabad.

BIRCH, bahía en la costa occid. de la América sept.; lat. N. 48° 55', long. O. 126° 49'.

BIRCHE, v. de la reg. de Colonia, en Prusia, á 5 leg. N.-E. de Bonn.

BIRCHI, c. del Candeish, en el Ind., á 1 leg. O. de Tolnam.

BIRCHINGTON, lug. y p. de mar de Inglaterra, en el cond. de Kent, en la parte sept. de la isla de Thanet, á 2 leg. O. de Margate. Pob. 600 hab.

BIRCZA, v. de la Galiticia, en el imp. de Austria, en el circ. de Sanok.

BIRGESTEIN, gr. lug. del circ. de Leutnau, en Bohemia, con fábr. de cotonías, espejos, etc.

BIRKAN, c. del Yemen, en Arabia, á 9 leg. S. de Saade.

BIRKENBERG, v. del circ. de Beraun, en Bohemia, con una mina de plata.

BIRKENFELD, princ. de Alem., pert. al princip. de Oldemburgo, sit. entre la prov. prusiana del Bajo Rhin y el circ. bávaro del Palatinado, con una superf. de 20 leg. cuad. y una pob. de 20,000 hab. — V. y cap. del princip., en el Hundsúck, y sobre la margen izquierda del Nahe, con un hermoso pala-

cio, 2 martinetes, y com. de ganado, etc., á 8 leg. S.-E. de Tieves. Pob. 1,000 hab.

BIRKESTEIN, v. del circ. de Leutnau, en Bohemia, con fábr. de espejos, lienzos, etc.

BIRKET-EL-CAROUN, lago del Faoum, en Egipto, que tiene 50 leg. de circunf.

BIRLAB, c. de Egipto, en el camino de Siria, á 6 leg. E.-N.-E. del Cairo.

BIRMAN. V. *Ava*.

BIRMINGHAM, c. de Ingl., en Warwickshire, la mas import. del mundo entero, por sus manufac., sit. sobre el Rea, con varios establec. y edificios públicos. Hay en ella 50 fábr. de armas, 160 de botones dorados, 90 de vasos y jarras plateadas y charclodas, 102 de cadenas de relojes y juguetes, 5 de agujas, y otras muchas. Pob. 85,755 hab., incluidos los de Aston; á 59 leg. O.-N.-O. de Londres; lat. N. 52° 50', long. E. 4° 10'.

BIRNA, r. de la península de Malaca, que forma el limite merid. del rei. de Para, y desagua en el estrecho de Malaca.

BIRNAGHUR, ant. c. del Guzerate, en el Ind. — C. del Bengala, en el distrito de Purneah; lat. N. 25° 55', long. E. 84° 50'.

BIRNBAUM, peq. c. de la reg. de Posen, en Prusia, sobre el Wortha.

BIRON, v. de Fr., en el Dordoña, á 10 leg. E. de Bergerac.

BIRR ó **BARSON'S TOWN**, c. gr. y bien poblada de Irl., cap. del cond. del Rey, á 25 leg. O.-S.-O. de Dublin.

BIRSEN, c. del gob. de Vilna, en Rusia, á 54 leg. N. de Troki; lat. N. 55° 16', long. E. 21° 50'.

BIRSK, c. del gob. de Orenburgo, en la Rus. asiát., á 17 leg. N.-O. de Ourfa.

BIRSTEIN, v. del gr. duc. de Hesse-Darmstadt, en la prov. de Hanau, á 10 leg. E.-N.-E. de Francfort-sur-Mayn.

BIRT ó **BIRIDGEK** (la ant. *Birtha*), peq. c. de la Turq. as., sobre el Eufrates; á 22 leg. de Orfa.

BIRTHALM ó **BIRTHELMEN**, c. consid. de la Transilvania, en el distr. de Medwisch.

BISACCIA, peq. c. del Princ. ulter., en Nápoles, á 6 leg. N.-E. de Coma; lat. N. 41° 5', long. E. 15° 1'.

BISAGNO, r. de Italia, que nace en los Apeninos, y desemboca en el golfo de Géuova.

BISANTAGAN, c. del Guzerate, en el Ind., sit. en un terreno fértil en arroz, trigo y algodón, etc.; á 40 leg. S.-O. de Asmadabad.

BISBAL (la), v. de Esp., prov. de Cataluña, á 6 leg. O. de Gerona. Pob. 5,026 hab.

BISCARA, c. de la reg. y á 54 leg. S.-S.-E. de Argel, en Afr., en la prov. de Zaab.

BISCHITZ, v. de Bohemia, en el circ. de Bunzlau, sobre el Elba.

BISCHOFSGRUN, lug. de Bav., en el circ. del Mayn, con una fábr. de vidrio; á 4 leg. N.-E. de Bareuth.

BISCHOFSSHEIM, peq. c. del gr. duc. de Baden, en el circ. de Mayn y Tauber, á 4 1/2 leg. S. de Wertheim. — *vorder-Rhan*, peq. c. de Bav., en el circ. del Bajo Mayn, al pie del mont. Rhœnes y sobre el Brento, con fábr. de paños y de flanelas. Cerca de esta c. se halla el Kreuzberg, mont. de la Cruz. — V. del gr. duc. de Baden, en el circ. de Kinzig. — Otra del mismo estado, en el circ. del Neckar. — Lug. de Fr., en el Bajo Rhin, á 5/4 de leg. S. de Resheim.

BISCHOFSLAAK, c. del rei. de Iliria, en el circ. y á 5 leg. N.-O. de Laybach, en la confl. del Polland con el Zeier.

BISCHOFSTEIN ó **BISTEIN**, c. de la reg. y á 15 leg. S. de Kœnigsberg, en Prusia, sobre un lago, con varias fábr.

BISCHOFSWERDA, c. de la Sajonia, en el circ. de Misnia, sobre el Wesenitz, con fábr. de lencería y paños. En 1815 fue casi enteramente reducida á cenizas, y dista 7 leg. E. de Dresde.

BISCHOFSWERDER, peq. c. de la reg. de Marienwerder, en Prusia, sobre el Ossa, con fábr. de paños y sombreros; á 23 leg. S.-E. de Dantzick.

BISCHOFZ-HEEL, c. de Suiza, en el cant. de Turgovia, sobre el Sitter, á 4 leg. S. de Constanza.

BISCHWILLER, peq. c. de Fr., en el Bajo Rhin, en la orilla derecha del Matter, con fábr. de paños, curtidos, cerveza, lavaderos de lienzos y com. de cáñamo, etc.; á 2 leg. S.-E. de Haguenau.

BISEGLIA, c. obisp. de Nápoles, en la tierra de Bari, sobre el golfo de Venecia, á 2 leg. E. de Trani.

BISER, peq. r. del gob. de Perm, en la Rus. eur., en cuyas orillas se benefician minas de cobre.

BISERT, c. del gob. y á 50 leg. S. de Perm, en la Rus. eur.

BISERTE ó **BIZERTA**, c. fuerte de Afr., en la reg. y á 11 leg. N. de Tunez, en un terreno fértil y sobre un canal; con un peq. p. y ruinas de la ant. *Utica*, en las cercanías.

BISIBESH, c. del Bajo Egipto, sobre el Nilo; á 15 leg. N.-E. del Cairo.

BISHEVI, c. de la Turq. asiát., en el Diarbekir, á 7 leg. S. de Meia-Sarekin.

BISHNI, c. de la Arm. persa, sobre el Zenghi, á 8 leg. N.-E. de Erivan.

BISHOP-STORSFORD, peq. c. de Ingl., en Hertfordshire, sobre el Stort; á 4 leg. S. de Hertford.

BISHOP'S-VALTHAM, peq. c. de Ingl.,

en Southamptonshire, á 5/4 de leg. S. de Winchester.

BISHOP-WEARMOUTH, peq. c. de Ingl., en Durham.

BISIGNANO, c. de Nápoles, en la Calab. citer., con un palacio y silla obisp., á 5 leg. N. de Cosenza.

BISK, peq. c. del gob. y á 68 leg. S.-E. de Kolyvane, en la Rus. as., sobre el Obi.

BISKUPIEC, peq. c. de la reg. de Posen, en Prusia, á 2 leg. S. de Kalisch.

BISKUPITZ, v. de la Moravia, en el imp. de Aust., en el circ. y á 5 leg. N. de Znaim.

BISKUPSKI, v. de la Galitcia, en el imp. de Aust., sobre el Dniester.

BISLACH, v. de la reg. de Cleves, en Prusia, sobre el Rhin.

BISLAN, c. del Bajo Egipto, sobre el Nilo; á 1 leg. S. de Damietta.

BISLEY, c. de Ingl., en Gloucestershire, con fábr. de telas, á 57 leg. N.-O. de Londres.

BISLIG, c. en la costa or. de la isla de Mindanao.

BISMARCK, peq. c. de la reg. de Magdeburgo, en Prusia, á 6 leg. O. de Stendal.

BISNAGAR, c. del Indostan, sobre el r. Toumbudra, ant. cap. de un rei. considerable, á 94 leg. de Seringapatam; lat. N. 12° 14', long. E. 74° 14'.

BISNAPORE, **BISRAMPURE** ó **BISAMPUR**, c. de Bengala, á 28 leg. N.-E. de Calcuta.

BISNI, distr. del Ind., que se extiende entre los 26° y 27° de lat. N. — C. cap. del distr. y á 41 leg. E. de Tassasudon.

BISPERODE, v. del duc. de Brunswick en Alem., sobre el Rempe.

BISSAGOS, grupo de peq. islas, en la costa occid. de Afr., entre el Gambia y Sierra Leona, cerca de la emboc. de Rio Grande. Los calores en ellas son excesivos y el terreno fértil en arroz, mijo, añil, algodón, café, etc.; lat. N. 11° 24', long. O. 16° 50'.

BISSENTZ, peq. c. de Moravia, en el imp. de Aust., en el circ. y á 3 leg. S.-O. de Hradisch.

BISSIBUR ó **ISBORK**, aut. c. de la Gr. Tart., cap. del pais de su nombre, a N. del mar Caspio.

BISSINGEN, v. de Bav., á 2 leg. S.-O. de Harbourg.

BISSIPOUR, c. del Boutan, en el Ind. á 12 leg. E. de Amerpour.

BISSOLIE, distr. del Ind., en el Lahore, que se extiende á lo largo del r. de Ravy. — C. fuerte, cap. del distr., situado sobre el r. Ravy; lat. N. 32° 22', long. O. 72° 22'.

BISSORE, c. del Orissa, en el Ind., á 8 leg. E. de Balasore.

BISSOULY, c. del Delhy, en el Ind.

pert. á los Ingleses; lat. N. 28° 20', long. E. 76° 50'.

BISSUNTPORE, c. de la prov. de Allahabad, en el Ind., en el distr. de Chazy-pore, en la confl. del Ganges y del Dewah; lat. N. 25° 40', long. E. 85° 52'.

BISTAM ó **BISTAIN**, c. de Persia, á 87 leg. N.-E. de Ispahan.

BISTENG ó **BISTEN-IM-LOCH**, v. de Fr., en el Mosela, á 10 leg. E.-S. de Thionville.

BISTRA, v. de Bohemia, en el cond. de Chrudim, á 2 leg. S.-E. de Politska.

BISTRAIA, r. de la Tart., que muere en el Don. — otro en el Kamtschatka.

BISTRITZ, nombre de 2 r. de la Transilvania, que riegan este princip., la Bukovina y la Moldavia. — (en húngaro *Bestreze* y en aleman *Nasen* ó *Nasenstadt*), c. libre de la Transilvania, sobre el Bistriz, á 92 leg. E. de Viena. — C. de la Mold., sobre el Bistriz, á 7 leg. S.-O. de Jassy. — peq. c. de Moravia, en el imp. de Aust., en el circ. y á 5 leg. S.-E. de Bolesko.

BISTRITZA, r. del Bukhovine, que muere en el Dniester. — v. de Hungría, á 2 leg. N.-E. de Bolesko.

BISTROFF, v. de Fr., en el Mosela, á 7 3/4 leg. de Sarguemines.

BISTVISI, c. de la Georgia, en la prov. de Karduel, á 11 leg. S. de Tellis.

BISUGA, r. de Rus., que desagua en el mar de Azof.

BITBOURG, peq. c. del duc. y á 11 leg. E. de Luxemburgo, en los Países Bajos.

BITCH, peq. c. de Fr., en el Mosela, sobre el Schwells, al pie de una mont., en cuya cima se levanta una buena ciudadela, á 7 leg. S.-E. de Sarguemines.

BITESCH, ant. c. de Moravia, en el imp. de Aust., en el circ. y á 15 leg. N.-E. de Znaim.

BITETTO, c. de Nápoles, en la tierra de Bari, á 4 leg. S.-O. de Bari.

BITFORD, c. de Ingl., en Warwickshire, sobre el Avon; á 56 leg. N.-O. de Londres.

BITHYNIA. V. *Becsangil*.

BITONTO, c. de Nápoles, á 3 leg. S. de Bari, en un valle delicioso; patria del matemático Giordani. Pob. 15,700 hab.

BITSCHWEILLER, v. de Fr., en el Alto Rhin, con fábr. de utensilios de cobre, hierro colado, etc., á 7 leg. de Belfort.

BITTBOURG, peq. c. de la reg. de Treves, sobre el Nims.

BITTERFELD, peq. c. de la reg. de Mersebourg, en Prusia, sobre el Mulda, á 16 leg. S.-O. de Wittemberg.

BIVEL, v. de Esp., en el rei. de Valencia, en las orillas del río Mnyedro.

BIVINCO, c. de la isla de Córcega, á 5 leg. S.-O. de Bastia.

BIVONA, peq. c. de Sicilia, en el

Val di Mazara, á 10 leg. S. de Palermo.

BIUNTAN, c. del Kourdistan, en Persia, á 9 leg. N.-E. de Amidic.

BIYSK, fuerte del gen. de Kolyvane, en la Rus. asiát., sobre los r. de Baya y de Katunia; lat. N. 55°, long. E. 81° 54'.

BIZAMO, distr. de Abisinia, al O. del Damat, que está en poder de los Galas.

BIZE, v. de Fr., en el Aude, con fábr. de paños, á 5 leg. O. de Narbona.

BIZOUGART, c. de As., en el Candahar, á 25 leg. O. de Caboul.

BIZU, c. de Afr., en el imp. y á 50 leg. N. de Mar.

BIZULD, lug. de Wurtemberg, en el circ. del Neckar.

BJURFORTS, peq. c. de Suecia, en la prov. de Stora Kopparberg, con fábr. de utensilios de cobre.

BLACK BRUN, c. de Ingl., en Lancashire, sobre el Derwent, con telas de algodón, que surte 25.000 piezas cada semana al com. Los canales de Leeds y Liverpool pasan por esta c. y contribuyen mucho á la prosperidad de su com., á 75 leg. N.-O. de Londres.

BLACK CREEK, nombre de muchos r. de la Amér. sept., de los cuales, uno en el Nuevo Jersey, otro en la Georgia, otro en la Carolina mer. y otro en la Virginia.

BLACKHEATH, ald. de Ingl., á 2 leg. S.-E. de Londres.

BLACKNESS, lug. de Escocia, á 5 leg. O. de Edimburgo.

BLACK RIVER, nombre de muchos r. de la Amér. sept., de los cuales el mas consid. está en la Jamaica.

BLACK ROCK, v. consid. de Irl., muy concurrida á causa de sus baños de mar, á 2 leg. E. de Dublin.

BLACK RHODE, c. de Ingl., en Lancashire, á 71 leg. N. de Londres.

BLACK WATER, nombre de 7 rios, 2 en Ingl., otros 2 en Irl. y 5 en los Est. Unid.

— V. de Irl., en el cond. y á 2 leg. N.-O. de Armagh, sobre el r. de su nombre.

BLADEL, v. de los Países Bajos, á 7 leg. S.-E. de Bois-le-Duc.

BLADENBOURG ó **BLADEMBERG**, peq. c. del Mariland, en los Est. Unid., sobre el afl. or. del Potomaco, á 14 leg. S.-O. de Baltimore.

BLAGNAC, v. de Fr., en el Alto Garona, á 1 1/2 leg. N.-O. de Tolosa.

BLAIN ó **BLIN** (Sn.), v. de Fr., en el Alto Marne, á 8 leg. N.-E. de Chantmont.

BLAINVILLE, 2 peq. c. de Fr., una en el Meurthe y otra en la Mancha.

BLAIR ATHOL, 2 v. de Escocia, en el cond. de Petershire.

BLAISE, r. de Fr., en el Eure y Loira, que muere en el Eure, á 1 leg. N.-E. de Dreux. — Otro en el Alto Marne, que nace

á 3 leg. O. de Chaumont, y desagua en el Marne, á 2 leg. S.-E. de Vitry el Francés. — (Sn.) v. del gr. duc. de Baden, en el Treisam, á 10 leg. N.-O. de Schaffausen, con máquinas y diferentes fábr. — *le-Chatel*, v. de Fr., en el Alto Marne, sobre el Blaise, á 6 leg. N.-O. de Chaumont.

BLAISOLS (le), ant. prov. de Fr., que ahora forma una gr. parte del depart. de Loira y Cher.

BLAISON, v. de Fr., en el Maine y Loira, á 4 leg. S.-E. de Angers.

BLAISY, v. de Fr., en la Costa de Oro, á 6 leg. O. de Dijon.

BLAMONT, peq. c. de Fr., en el Meurthe, sobre el Vezouze, á 7 leg. E. de Luneville. — V. de Fr., en el Doubs, á 5 5/4 leg. de Montbéliard.

BLANCA, v. de Esp., en el rei. y á 7 leg. N.-O. de Murcia. Pob. 1,975 hab. — Isla desierta al N. de la Margarita y al E. de la Granada, en las Antillas, cuya parte O. ofrece un fondadero muy bueno; lat. N. 12° 15', long. O. 66° 45'.

BLANCAFORT, v. de Fr., en el Cher, á 8 1/2 le N.-O. de Sancerre. — V. de Esp., en Cataluña, á 4 leg. de Montblanch.

BLANCARE (Sn.), v. de Fr., en el Gers, á 7 5/4 leg. de Miranda.

BLANCAS (las mont.) ó LEUCI, cordillera de mont. en la parte occid. de la isla de Candia, en el Mediter. — Otra en el Nuevo Hampshire, en los Est. Unid.

BLANCMENIL, lug. de Fr., en el Sena y Oisc, á 6 1/2 leg. de Pontoise.

BLANCO (el), peq. c. de Fr., en el Indre, sobre el Crense, cap. de subprefec., con manufac. de paños, cervecerías, etc., y com. de maderas, hierro y pescado. Pob. 4,800 hab., á 15 leg. O.-S. de Chateauroux. — Cabo en la costa occid. de Afr.; lat. N. 35° 10', long. E. 14° 58'. — Otro sobre la costa de la California. — Otro en la costa de la Nueva Albion.

BLANDY, lug. de Fr., en el Sena y Marne, á 2 1/2 leg. de Melun.

BLANES (*Blanda*), v. de Esp., en Cataluña, con un peq. p., á 7 1/2 leg. de Gerona. Pob. 7,685 hab.

BLANFORD, peq. c. de Ingl., en Dorsetshire, sobre el Stour, que ha padecido mucho de los incendios, y tiene fábr. consid. de botones, á 57 leg. O. de Londres. — C. com. de la Virginia, en los Est. Unid., sit. sobre el Appamatox, á 2 leg. N.-E. de Petersburgo. — Nuevo establec. del Alto Canadá, sit. al N. del lago Erie.

BLANGY, nombre de 2 v. de Fr., una en Calvados, que com. en trigo, cáñamo, sidra, etc., y otra en el Sena Infer., sobre el Bresle.

BLANKENBERG, peq. c. de la reg. de Dusseldorf, en Prusia, sobre el Sieg, á 5 leg.

O. de Bonn. — Otra del princ. de Schwarzbourg-Rudollstadt, en Alem., en la confl. del Rinne y el Schwarz; á 2 leg. de Saalfeld. — V. de la Flandes occid., en los Países Bajos, sobre el Blankenberg-Waert, á 3 leg. N. de Bruges.

BLANKENBOURG, princ. de Alem., pert. al duc. de Brunswick, sit. en el Harz, con una superf. de 11 1/2 leg. cuad. y una pob. de 11,600 hab. Es fértil, encierra minas productivas y tiene por cap.

BLANKENBOURG, peq. c. sit. sobre el arroyo de su nombre, al pie del mont. de Blankstein; con varios edificios y establec. públicos. Pob. 2,200 hab., á 5 leg. S. de Halberstadt.

BLANKENESE, v. de Dinam., en el Holstein, sobre el Elba, á 5 leg. de Hamburgo.

BLANKENHAIN, señorio en el cond. de su nombre, pert. en el día al gr. duc. de Weimar. — Lug. á 5 leg. S.-O. de Jena, con una fábr. de porcelana.

BLANKENHEIM, v. de la reg. de Aquisgran, en Prusia, sobre el Aar, á 10 leg. N. de Buym.

BLANKENSTEIN, peq. c. de la reg. de Amsberg, en Prusia, sobre el Roer, á 5 leg. N.-E. de Dusseldorf.

BLANKESTETTEN, lug. de Bav., en el circ. del Regen, sobre el Sulz.

BLANQUEFORT, v. de Fr., en el Gironda, á 2 1/2 leg. N.-O. de Burdeos.

BLANSKO, peq. c. de Moravia, en el imp. de Aust., en el circ. y á 4 leg. N. de Brunn.

BLANTYRE, v. de Escocia, en Lanarkshire, con aguas miner., en las inmediaciones, y 2,100 hab.

BLANZAC, peq. c. de Fr., en el Charenta, sobre el Nay, á 5 1/2 leg. S.-O. de Angulema.

BLARINGHEM, v. de Fr., en el Norte, á 5 leg. S.-O. de Hazehrouck.

BLARNEY, v. de Irl., en el cond. y á 9 leg. O. de Cork, con manufac.

BLAS, cabo de la Amér. sept., en la costa de Darien, á 22 leg. de Cartagena.

BLAS (Sn.), p. de mar de Méjico, en la prov. de Guadalajara, á la emb. del r. Sautiágo. El clima es mal sano; lat. N. 21° 88', long. O. 108°.

BLASCO MILLAN, lug. de Esp., en Castilla la Vieja, á 4 leg. de Arévalo.

BLASDORF, v. de la reg. de Breslau, en Prusia.

BLASIENZELLA, peq. c. del duc. de Sajonia Gotha, en el bosque de Thuringa, con una fábr. de armas de fuego y otra de armas blancas, á 6 leg. S. de Gotha.

BLASIMONT ó BLAZIMONT, v. de Fr., en el Gironda, á 5 leg. de la Reale.

BLATANA, c. de la Tart. as. del gob. y á 2 leg. S.-E. de Trebisonda.

BLATNA, peq. c. de Bohemia, en el circ. de Prachim, á 16 leg. S.-O. de Praga.

BLATTA, peq. c. del circ. de Rayan, en el imp. de Aust., en la isla de Curzola.

BLAUBEURN, peq. c. de Wurtemberg, en el circ. del Danubio, al pie del Alb, sobre el Blau, con fábr. de lienzos, á 3 leg. O. de Ulm.

BLAVET. V. *Puerto Luis*.

BLAVIGNAC, v. de Fr., en el Lozere, á 10 leg. N. de Marvejols.

BLAYE, c. de Fr., en el Gironda, sobre la márgen derecha del Garona, cap. de subprefec., con una ciudadela, astilleros y com. de vinos, aceites, etc. Pob. 4,559 hab.; á 8 1/2 leg. N.-O. de Burdeos.

BLECHINGLEY, v. de Ingl., en Surrey, á 7 leg. N.-E. de Londres.

BLECKEDE, v. del Hanover, sobre el Elba, á 7 leg. N.-E. de Lunebourg.

BLEEDA, peq. c. de la reg. de Argel, en Afr., en la prov. de Titeria; lat. N. 36° 25', long. E. 5° 55'.

BLEICHERODA, peq. c. de la reg. de Erfurt, en Prusia, al pie del Poekenberg, y entre el Bade y el Wipper; con fábr. de telas, curtidos, molinos de aceite, etc., á 3 leg. S.-O. de Nordhausen.

BLEIDENSTADT, lug. del duc. de Nassau, sobre el Aar, á 5 leg. N.-O. de Maguncia.

BLEILA DEL CAMPO, v. de Esp., prov. de Granada. Pob. 1,097 hab.

BLEINHEIM ó **BLENHEIM**, v. de Bav., en el circ. del Alto Danubio, sobre el Danubio, á 1 leg. N. de Hochstadt.

BLEISTIN, peq. c., en el circ. del Bre-gen, en Bav., con un martinete, á 2 leg. S. de Sutzbach.

BLEKINGEN, prov. de Suecia, en la Gothia mer., que confina al N. con la de Smaland, al O. con la de Schonon, y al S. y E. con el mar Báltico. Encierra una superf. de 100 leg. cuad. y una pob. de 67,000 hab. que se dedican al com., caza y cria de ganado, y la cap. de la prov. es Calserona.

BLEMUR ó **PISCOP**, lug. de Fr., en el Sena y Oise, á 4 1/2 leg. S.-E. de Pontoise.

BLÉNEAU, peq. c. de Fr., en el Yonne, sobre el Loing, que comer. en leña, á 13 leg. S.-O. de Joigny.

BLÉNOD, v. de Fr., en el Meurthe, á 2 1/2 leg. S. de Toul.

BLEONE, peq. r. de Fr., que muere en el Durance.

BLERANCOURT, v. de Fr., en el Aisne, que com. en trigo, cañamo y ganados, y tiene fábr. de telas de algodón, á 11 1/2 leg. O.-S. de Laon.

BLERE, peq. c. de Fr., en el Indre y Loira, sobre el Cher, á 6 leg. S.-E. de Tours.

BLERGIES, v. de Fr., en el Somme, á 3 leg. S.-O. de Poix.

BLESEN, v. de la reg. y á 18 leg. O. de Posen, en Prusia, sobre el Obra.

BLESLE, v. de Fr., en el Alto Loira, á 4 1/2 leg. O. de Brioude.

BLESSINGTOWN, v. de Irl., en Leinster, en el cant. y á 8 1/2 leg. de Wicklow.

BLETTERANS, v. de Fr., en el Jura, sobre el Seille, á 3 leg. N.-O. de Lons-le-Saulnier.

BLEYBERG, peq. c. de Iliria, en el imp. de Aust., en el circ. y cerca de Villach, con minas en las cercanías.

BLEYDENSTADT, c. de Alem., en el duc. de Nassau, sobre una mont., á 4 leg. N.-O. de Maguncia.

BLEYMAR ó **BLEIMAR**, v. de Fr., en el Lozere, á 5 3/4 leg. E. de Mende.

BLEYSTADT, peq. c. de Bohemia, en el circ. y á 3 leg. N.-O. de Elnbogen, con minas de plomo en los alrededores.

BLICOURT, lug. de Fr., en el Oise, á 3 leg. de Beauvais.

BLIESSCASTEL, ant. señorío de Alem., en Bav., con un lug. y un palacio de su nombre, sobre el Bliess, á 4 leg. de Sarrebruck.

BLIGNY-SUR-OUCHÉ, v. de Fr., en la Costa de Oro, con fábr. de sargas, lienzos, muselinas, lana, merinos, quinealla y ganados, á 4 leg. N.-O. de Beaune.

BLIS, c. de la Turq. as., en el Diarbekir, sobre el Eufrates, á 7 leg. S.-O. de Rocea.

BLITH, v. de Ingl., en Nottinghamshire, á 7 leg. N.-O. de Newark.

BLITHE, nombre de 4 r. de Ingl., uno en el cond. de Suffolk, otro en el de Warwick, otro en Northumberland y el 4° en el Staffordshire.

BLOCK-ISLAND, isla de la Amér. sept., en el Rhode-Islande, cerca de la costa del Connecticut: tiene 16 leg. de largo, 13 de ancho, y su parte mer. se halla en los 41° 8' de lat. N.

BLOCKSBERG ó **BROCKEN**, mont. la mas alta del Harz, en Alem., que está á 5,489 pies sobre el nivel del mediter.; lat. N. 51° 48', long. E. 8° 16'.

BLOCKZIEL ó **BLOCKZYL**, v. de los Paisés Bajos, en el Over-Yssel, sobre la márgen or. del Zuyderzee, á la emb. del Aa, con un p. muy cómodo, á 3 leg. S.-O. de Slenwich.

BLOIS, ant. c. de Fr., sit. en anfiteatro, en la orilla derecha del Loira que se pasa por un hermoso puente, en cuyo centro hay un obelisco de unos 100 pies de alto; cap. de prefec. del depart. del Loira y Cher, con calles tortuosas y escarpadas, silla obisp. y varios edificios y establec. públicos. Posee fábr. de paños, guantes, loza, cuchillos, curtidos, etc.; com. en vinos,

aguardientes, maderas de carpintería y leña. Pob. 15.000 hab., á 43 1/2 leg. S.-O. de Paris; lat. N. 47° 55', long. O. 59'.

BLOMENDAAL, lindo lug. de los Países Bajos, en el Norte-Hol., cerca de Haarlem, con manufac. de lencería.

BLONAY, lug. de Suiza, en el cant. de Vaud, á 1 leg. N.-E. de Vevay.

BLOND, v. de Fr., en el Alto Viena, á 2 1/2 leg. O. de Bellac.

BLONDVAURY, v. de Fr., en el Alto Viena, á 5 leg. E. de Confolens.

BLONIE, peq. c. de Polonia, en el palat. de Masovia, á 6 leg. O. de Varsovia.

BLONITZA, peq. r. de la Silesia, que muere en el Oder.

BLONTSVILLE, c. de los Est. Unid., en la Carolina mer., á 18 leg. de Plimouth.

BLOT LA IGLESIA, v. de Fr., en Puy de Dome, sobre el Sioule, á 7 leg. de Riom, con com. de maderas y fábr. de curtidos.

BLOTZHEIM, peq. c. del Alto Rhin, con aguas miner., á 4 leg. de Altkirch.

BLOWITZ ó BLOWEIZ, v. de Bohemia, en el circ. de Klattau, sobre el Bratawa, á 5 leg. S.-E. de Topel.

BLUCASTEL, lug. de Bav., en el circ. del Rhin, á 5 leg. E. de Saarbruck.

BLUCHILL, c. de los Est. Unid., en el Maine, á 4 leg. S.-E. de Penobscot. — Cordillera de mont., que comienza en el Nuevo Hampshire, y termina en el Nuevo York.

BLUE-BIDGE, nombre de la parte mas or. de los mont. de Alleghany ó Apaches, que atraviesa la Pensilvania y la Georgia, á unas 50 leg. del Atlántico.

BLUEFIELDS, r. caudaloso de la Amér. sept., que atraviesa el país de los Mosquitos, y desagua en el mar, á 74 leg. N. del istmo de Panamá.

BLUE-MOUNTAINS, nombre de 4 distintas cordilleras de mont., una en la Nueva Hol., otra en la isla de Java, otra en la Pensilvania, en los Est. Unid., y la 4ª en la Jamaica.

BLUE-WATER, r. de los Est. Unid., en Georgia, que desagua en el Tenesse.

BLUMBERG ó BLAMBERG, peq. c. del gr. duc. de Baden, en el circ. del Danubio.

BLUMENAU ó PLUMENAU, peq. c. de Moravia, en el imp. de Aust. — Gr. lug. de la reg. de Königsberg, en Prus., á 5 leg. N.-O. de Mohrungen.

BLUMENFELD, peq. c. del gr. duc. de Baden, en el circ. del Lago.

BLUMENTHAL, valle de Fr., en el Alto Rhin, en las orillas del Blum, que la divide en dos partes. — V. de Hol., cerca de Haarlem. — Otra en el duc. y á 4 leg. N.-O. de Brema, en Hanover.

BLYA, lug. de los Países Bajos, en la Frisa or.

BLYES ó BLIE, lug. de Fr., en el Jura, á 3 3/4 leg. E. de Lons-le-Saulnier.

BLYTH, v. de Ingl., en Northumberland, á la emb. del peq. r. de su nombre, con un p.

BNIALY ó BNIM, peq. c. de la reg. de Posen, en Prus., sobre un lago, con fabr. de paños, lienzos y curtidos.

BO, grupo de 6 á 7 peq. islas en el mar de las Ind.; lat. S. 1° 17', long. E. 124° 5'.

BOAD, c. del Ind., en el Orissa, sobre la orilla mer. del Mahannddy, á 20 leg. S.-E. de Sumb-Ulpour; lat. N. 20° 50', long. E. 81° 5'.

BOADILLA DEL CAMINO, v. de Esp., prov. de Palencia, á 4 leg. de Carrion. Pob. 457 hab.

BOAL, territ. de los Jolofs, en el Senegambia, en Afr., bajo la dominacion de un gefe que reside en Lambay. — Concejo de Esp., en Asturias, á 18 leg. de Oviedo. Pob. 5,656 hab. — (*Santiago de*), parroquia de Esp., en Asturias, á 1 leg. del r. Navia. Pob. 2,527 hab.

BOALO (el), v. de Esp., á 8 leg. de Madrid.

BOAVISTA ó BUENA VISTA, la 1ª de las islas del cabo Verde que los Portugueses descubrieron en aquellas aguas. Abunda en sal, cabras, pescado, etc., y se cultiva en ella algodón, añil, etc. Está cercada de peñascos y dista unas 70 leg. O. de la costa de Afr.; lat. N. 16° 3', long. O. 25° 20'.

BOBADELA, v. ant. de Port., prov. de la Beyra. Pob. 647 hab.

BOBANZA, r. consid. de Quito, en Colombia.

BOBBIO ó BOBIO, peq. c. de la parte del Milanesado pert. al rey de Cerdeña, en la confl. del Bobio y del Trebia, con sede obisp. y 2,500 hab., á 12 leg. N.-E. de Génova. — Lug. del Piamonte, sobre el Pellice, cerca de Lucerna.

BOBER, r. de la Silesia, que nace en el Reisingebirge, y desagua en el Oder despues de un curso de 50 leg.

BOBERKA, peq. c. de la Galitcia, en el imp. de Aust., en el circ. de Berzezan.

BOBERSBERG, peq. c. de la reg. de Francfort del Oder, en Prus., en una mont. cuyo pie baña el Bober, á 25 leg. E.-S.-E. de Berlin.

BOBILIE, c. y fort. del Ind., en el Sicaole, á 12 leg. O. de Cicacole.

BOBINGEN, v. de Bav., en el circ. del Alto Danubio, á 3 leg. S. de Angsburgo.

BOBOBA, v. de la Galitcia, en el imp. de Aust., en el cond. de Sandecz, sobre el Biala.

BOBRAWA (el Alto y el Bajo), 2 v. de la Moravia, á 9 leg. N.-O. de Brunn.

BOBROV, c. de Rus., en el gob. y á 25 leg. E. de Voronez.

BOBROWNIK, peq. c. de Polonia, en el palat. de Plock, sobre el Vistula.

BOBRYSKO BOBROUISK, peq. c. fuerte del gob. de Minsk, en la Rus. eur., sobre el Berezina, á 12 leg. O. de Rogutchev.

BOCA DEL DRAGON, estrecha que separa la isla de la Trinidad del continente de la Amér.

BOCAIRENTE, v. de Esp., en el rei. de Valencia, gobernacion de Sn. Felipe.

BOCASDOS (rio de), r. consid. del Brasil, que nace en el pais de los Cariputangas, se renne con el Tajiparu, y desagua en el r. de los Tocantinos.

BOCAT, delicioso valle de Siria, en donde estaba la ant. Balbeck, cuyas minas se admiran todavía.

BOCAYRENT, v. de Esp., prov. de Valencia, á 4 leg. de Sn. Felipe. Tiene fábr. de paños y bayetones, de papel blanco, jabon y aguardiente. Pob. 1,136 hab.

BOCCA, peq. c. del rei. Lomb. Ven., á 26 leg. N.-O. de Sabioneta.

BOCCA DI LUPO, **BOCCA-TIFRIS**. V. *Thermopilas*.

BOCCAGE (el), lindo y peq. pais de la Normandia, en Fr., en los depart. de Calvados y la Manche.

BOCCHETA, desfiladero de los Apeninos, defendido por 3 reductos, por donde pasa el camino real de Lombardia á Génova.

BOCE, v. de Fr., en el Maine y Loira, á 1 leg. S.-E. de Bauge.

BOCEGUILLAS, v. de Esp., prov. de Segovia, sit. en el camino real de Madrid á Burgos por Somosierra. Pob. 532 hab.

BOCENLEY, v. marit. de Ingl., en Cornualles, á 6 leg. O. de Lancaster.

BOCHELEM ó **BOCKENEM**, peq. c. de Hanover, en el princ. y á 5 leg. E. de Hildesheim, sobre el Nette.

BOCHERVILLE (Su. Martin de), v. de Fr., en el Sena Infer., sobre el Sena, á 2 leg. O. de Ruan.

BOCHNIA, c. de la Galitcia, en el imp. de Aust., cap. del circ. de su nombre, á 7 leg. S. de Cracovia.

BOCIGAS, v. de Esp., prov. de Burgos. Pob. 314 hab.

BOCINO, peq. c. de Nápoles, en el Princ. citer., á 6 leg. de Conza.

BOCKAU, v. de Sajonia, en el circ. de Erzgebirge, sobre el Mulde, á 7 leg. S.-O. de Themnitz.

BOCKENHEIM, gr. v. de Alem., en el electorado de Hesse, á 1 leg. de Francfort del Mayn. — (El Gr. y el Peq.), 2 v. del gr. duc. de Hesse, cerca de Alzey.

BOCKFELD, cant. del distr. de *Draakenstein*, en el cabo de Buena Esperanza, donde se crian los mejores caballos de la colonia.

BOCKHOLT, peq. c. de la reg. y á 15 leg. S.-O. de Munster, en Prus., sobre el Aa resid. del principe de Salm-Salm, con fábr. de sederias y cotonias, y minas beneficiadas en las inmediaciones. Pob. 3,400 hab., á 15 leg. S.-O. de Munster.

BOCKING, peq. c. de Ingl., en Essex, sobre el Pant, á 14 leg. N.-E. de Londres.

BOCKINGEN, v. de Wurtemberg, en el circ. del Neckar, cerca de Heilbrunn.

BOCKUM, peq. c. de la reg. y á 8 leg. N.-O. de Düsseldorf.

BOCULO, c. del Afr. mer., en el Monomotapa, á 72 leg. E. de Lena.

BOCZKI, peq. c. del gob. de Grodno, en la Rus. eur., á 2 leg. S.-O. de Bielsk.

BODAREL, c. del Irack-Arabi, sobre el Tigris, á 7 leg. N.-O. de Bagdad.

BODE ó **BUDE**, peq. r. de Alem., que muere en el Saale.

BODEGNEE, v. de los Países Bajos, en el Sur-Hol., sobre el Rhin, entre Leyde y Werden.

BODEN, c. del Ind., en el Dowlatabad, á 9 leg. N.-O. de Indelovay.

BODENA, peq. c. de la Macedonia, sobre la márgen izquierda del Kutchuk-Karasou, al N. de Agostos.

BODENDICK ó **BÖDENTEICH**, lug. de Hanover, á 12 leg. N.-E. de Zell.

BODENDO, c. de la Turq. asiát., en la Caramania, á 25 leg. O. de Marasch.

BODENFELDE, v. de Hanover, á 5 leg. N.-E. de Gotinga, sobre el Weser.

BODENHAUSEN, lug. de Alem., en el electorado de Hesse-Cassel, á 7 leg. N.-E. de Cassel.

BODENHEIM, v. del gr. duc. de Hesse, sobre el Rhin, entre Maguncia y Oppeln.

BODENSTADT, peq. c. de Moravia, en el imp. de Aust., en el circ. y á 4 leg. N.-E. de Pteraw.

BODENWERDEN, peq. c. de Hanover, en el princ. de Calenberg, á 5 leg. N.-E. de Bevern.

BODEUX, v. de los Países Bajos, en la prov. y á 8 leg. S.-E. de Lieja.

BODGURVA, c. de la Turq. asiát., en la Natolia, á 9 leg. S.-O. de Kastamoní.

BODIO, v. de Suiza, en el cant. del Tessino, sobre el Tessino, que se pasa por un puente de piedra.

BODKURRU, peq. c. de la Galitcia, en el imp. de Aust., en el circ. de Lemberg.

BODMANN ó **BODMEN**, v. del gr. duc. de Baden, en el circ. del Lago, á la emb. del Stockach, sobre el lago de Constanza. Pob. 800 hab.

BODMEN, peq. c. de Ingl., en Cornualles, con fábr. de sargas, á 12 leg. N.-E. de Falmouth.

BODON, v. de Esp., prov. de Avila, sit. entre los r. Adaja y Arcvalillo. Pob. 314

hab. — (*el*), v. de Esp., prov. de Salamanca, á 2 leg. de Ciudad-Rodrigo. Pob. 644 hab.

BODONAL, v. de Esp., en Extremadura, sit. en una dilatada campiña con muchas y excelentes dehesas. Pob. 1,878 hab.

BODRANOWO, peq. c. de Polonia, en el palat. de Ploek, á 2 leg. del Vistula; lat. N. 52° 27', long. E. 22° 27'.

BODROG, r. de Hungría, que naee en los mont. Krapacks y desagua en el Theiss, en Tokay.

BODROGH-KERESZTUR, v. consid. de Hungría, en el cond. de Zemplin, sobre el Bodrogh. Pob. 4,000 hab.; lat. N. 48° 9', long. E. 19° 1'.

BODRUM ó BODSOUM, peq. c. de la Turq. asiát., en la Caramania, á la entrada de una bahía, con un peq. p. Dicese que es el sitio del ant. *Halicarnaso*, y se notan en ella restos de murallas ant. y gr. número de bellas ruinas; lat. N. 37°, long. E. 25'.

BODRUN, peq. p. de la Turq. asiát., sobre el golfo de Scalanova, con una ciudadela, á 5 leg. de Esmirna.

BODUNGEN ó GROSS-BODUNGEN, v. de la reg. de Erfurt, en Prusia, sobre el Bode, con fábr. de lanas y potasa, á 2 leg. N. de Bleicheroda.

BODZEGIN, peq. e. de Polonia, en el palat. de Sandomir.

BOEDODO, lug. de Afr., en el rei. de Benin, cerea de la emb. del Formosa.

BOEHMENKIRCH, v. de Wurtemberg, en el circ. del Jaxt, sobre el Alpen. Pob. 1,500 hab.

BOEHMERWALD ó CARLSBERG, una de las mont. mas elevadas de Alem., que separa en toda su extension la Bav. de la Bohemia, y encierra minas de oro, plata y hierro que se benefician.

BOEHMISCHBROT, peq. c. de Bohemia, á 2 leg. de Praga.

BOEMISCHBRUCK, v. de Bav., sobre el Pfreimd.

BOEMISCH-CHEMNITZ, e. de Bohemia, en el circ. y á 8 leg. N.-E. de Leutmeritz.

BOEMISCH-KRUT, v. de Aust., en el circ. mas abajo de *Munhartskerg*, en la orilla de un lago y sobre el peq. r. de Saya.

BOEHMISCH-LEIPA, e. de Bohemia, en el eire. y á 4 leg. N.-E. de Leutmeritz, sobre el Polzen. Pob. 5,000 hab.

BOEN, peq. c. de Fr., en el Loira, á 3 leg. N. de Montbrison.

BOESSE, v. de Fr., en Deux Sèvres, á 5 leg. O. de Thouars.

BOEUF (*S.n Pedro de*), v. de Fr., en el Loira, sobre el Ródano, á 8 $\frac{3}{4}$ leg. de

Saint-Etienne. — Peq. c. de los Est. Unid., á 5 leg. del lago Eric.

BOG. V. *Boug*.

BOG, r. de los Est. Unid., que desagua en el Connecticut; lat. N. 44° 56', long. O. 75° 50'.

BOGAROUSKOI, e. de la Rus. asiát., en el gob. y á 50 leg. N. de Tobolsk.

BOGARRA, v. de Esp., prov. de la Mancha, á 5 leg. de Alcaraz. Pob. 1,785 hab.

BOGAS, c. del Bajo Egipto, sobre el Nilo, á 1 leg. S. de Damietta.

BOGATOI, peq. c. del gob. y á 21 leg. S.-O. de Koursk, en la Rus. eur., sobre el Pena.

BOGAZI, e. de la Turq. asiát., en el gob. y á 18 leg. O. de Diarbekir.

BOGDANOWKA ó MELITOPOLIS, peq. c. del gob. de Tauride, en la Rus. eur.

BOGDIROTZ, peq. c. de Siberia, sobre el Tchulim; á 2 leg. N.-O. de Atchinsk.

BOGDO, monte del gob. de Saratov, en la Rus. as. — Otro de la Mongolia china, que hace parte de los mont. Altai.

BOG-DOI, vasta region muy poblada de de la Tart., al N. y bajo la dominacion de la China.

BOGDOINSKOI-OSERO, lago salobre de la parte mer. del gob. de Saratov, en la Rus. eur.

BOGENDORF, v. de la reg. de Breslau, en Prusia, en cuyas cercanias hay minas de cobre y plomo. Pob. 1,500 hab.

BOGENSA, peq. c. de Dinam., en la costa sept. de la isla de Fionia, á 5 leg. E. de Odensée.

BOGESUND ó ULRIOEHAM, peq. c. de Suecia, en la Gothia occid., á 28 leg. E. de Gottenburgo.

BOGGAH, c. del Ind., en el Bahar, sobre el Gundack; lat. N. 27° 10', long. E. 82° 10'.

BOGILCUND, distr. del Ind., en Alahabad, cuya cap. es Ouwah.

BOGHOWITZ, v. de la Moravia, en el imp. de Aust., en el circ. de Hradisch. Pob. 1,800 hab.

BOGLIO, peq. c. de los Est. sardos, en el cond. y á 7 leg. N.-O. de Niza.

BOGLIPORE ó BHAGELPORE, distr. consid. del Ind., dividido en 2 partes por el Ganges. — Linda c., cap. de distr., sobre el Ganges, con manufac. de sederias y tejidos de algodón; lat. N. 25° 11', long. E. 84° 30'.

BOGMUTTY, r. de As., que naee en el Thibet, y desagua en el Ganges, cerca de Mongheri, en la prov. de Bahar.

BOGNOR, v. de Ingl., en Sussex, á 3 leg. de Chichester.

BOGODOUKOU, c. fuerte y cap. de circ.

del gob. y á 32 leg. N.-O. de Kharkov, en la Rus. eur. Pob. 7,000 hab.

BOGOIAVLENSKOI, c. de Siberia, sobre el Tchulim, á 50 leg. N.-E. de Tomsk.

BOGOPOB, c. nueva del gob. de Podolia, en la Rus. eur., sobre el Bug, enfrente de Olviopol.

BOGORADITZ, c. del gob. y á 6 leg. E. de Toula, en la Rus. eur. — Otra del gob. y á 17 leg. S.-E. de Arcangel.

BOGORODSK, peq. c. del gob. de Moscou, en la Rus. eur., cap. de circ., sobre el Kliasma, á 10 leg. E. de Moscon.

BOGOTA (rio de), r. de la Amér. mer., en Colombia, que nace cerca de la c. de Sta. Fé, y forma la hermosa catarata de Tequendana.

BOGOTOI, peq. c. del gob. y á 18 leg. S.-O. de Koursk, en la Rus. eur.

BOGWANGOLA, c. comerc. del Bengala, en el distr. de Moorshedabad, sobre el Ganges; lat. N. 24° 21', long. E. 86° 9'.

BOGWANPORE, c. del Ind., en el Bahar; lat. N. 25°, long. E. 81°, 26'.

BOHAIN, c. de Fr., en el Aisne, sobre el Escalda y el canal de Bohain. Pob. 2,100 hab.; á 5 leg. N.-E. de Sn. Quintin.

BOHARY, c. del Ind., en el Guzerate, á 10 leg. E. de Surat.

BOHATTEBA, peq. c. de la Palestina, cerca de Acre.

BOHEMIA (en bohemio *Czichy*, y en alemán *Bahmen*), rei. de Eur. que hace parte del imp. de Austr., y confina al N. con la Misnia y la Lusacia, al E. con la Silesia y la Moravia, al S. con el Aust., y al O. con la Bav. Tiene 110 leg. de largo, 70 de ancho, y encierra 1,820 leg. cuad. de superf. y una pob. de 3,200,000 hab. Riéganle el Elba, el Iser, el Moldau, que le divide en dos partes casi iguales, etc., y su clima es en general templado. Es fértil en trigo, pastos y vinos excelentes; sus bosques, que cubren casi el tercio de su superf., abundan en eaza, y sus mont. encierran minas de oro y plata. Las rentas públicas ascienden á 50,000,000 de francos; y los hab. son altos, robustos y activos. La religion católica es la del estado, pero los demas cultos estan tolerados desde Josef II. Las fuerzas militares consisten en 14 regimientos de infantería y ademas la caballería, artillaría, etc. — La Bohemia, despues de haber sido gobernada por sus propios reyes, cayó bajo la dominacion del Aust., á la muerte de Luis, hijo de Uladislao, ocurrida en 1546, y en consecuencia del casamiento de Ana, hija única de este último con Fernando, archiduque de Aust., que fue despues emperador. El trono es absoluto y hereditario en la casa de Austr., y la cap. del rei. Praga. — R. consid. de los Est. Unid., que desagua en el r. Elk.

BOHODON, v. de Esp., prov. de Avila. Pob. 278 hab.

BOHOL, isla del mar de las Ind., una de las Filipinas, que encierra minas de oro; á unas 33 leg. N. de Mindanao; lat. N. 10°, long. O. 121° 55'. — C. de la isla de Célebes, á la emb. de un r. de su nombre; lat. N. o. 58', long. E. 119° 26'.

BOHOYO (el), v. de Esp., prov. de Salamanca. Pob. 536 hab.

BOIA, c. de la Gr.-Bukharia, á 2 leg. N. de Termed.

BOIABAD, c. de la Turq. as., en la Natolia, á 10 leg. S. E. de Castamena.

BOIANA, peq. c. de Nápoles, en el cond. de Molisa, al pie de los Apeninos, á 15 leg. E. de Benevento.

BOINAK ó BUNIAKI, c. y distr. de Persia, en la prov. de Daghestan, la 1ª cerca del mar Caspio, á 9 leg. N.-O. de Derbend.

BOINIT, c. de Hungría, en el cond. de Neitra, sobre el Neitra, á 4 leg. N.-O. de Kremnitz.

BOIS-COMUN, peq. c. de Fr., en el Loiret, á 4 1/2 leg. S.-E. de Pithiviers.

BOIS-DE-YOINGT (el), v. de Fr., en el Ródano, á 3 1/4 leg. S.-O. de Villafranca.

BOIS-HALBOUT ó TALBOUT, v. de Fr., en Calvados, á 4 1/2 leg. N.-O. de Falaise.

BOIS-LE-DUC (en hol. *Sn.-Hertogen-Boch*), c. fuerte del Bravante sept., en los Paisés-Bajos, sit. á la confl. del Dommel y el Aa, en un territ. hondo y pantanoso. Tiene una ciudadela, 2 castillos, 4 puertas, 7 plazas y 40 calles. Pob. 13,000 hab.; á 18 leg. S.-E. de Amsterdam; lat. N. 51° 42', long. E. 3° 5'.

BOIS-LE-VICOMTE. V. *Mitry*.

BOIS-SAINTE-MARIE, v. de Fr., en el Saona y Loira, á 3 1/2 leg. S.-E. de Charolles.

BOISSE ó BOIXE. V. *Saint-Amand*.

BOISSET, v. de Fr., en el Cantal, á 6 leg. O. de Aurillac.

BOISSEZON-DE-AUMONTEL, v. de Fr., en el Tarn, sobre el peq. r. de Durinque; con fábr. de paños ordinarios. Pob. 3,000 hab.; á 1/4 leg. E. de Castres.

BOISSY-SAINTE-LEGER, v. de Fr., en el Sena-y-Oise, á 4 leg. N. de Corbeil.

BOITRON, v. de Fr., en el Orne, á 5 leg. N.-E. de Alençon.

BOJADOR, cabo en la costa de Afr., en los 26° 10' de lat. N., y los 16° 51' de long. O.

BÁJANOWO, c. de la reg. de Posen, en Prusia, que se divide en vija y nueva, y tiene fábr. de paños.

BOJEPOUR, c. de la Ind., en el Orissa, á 2 leg. E. de Sonepour.

BOKA, c. de Arabia, en el Yemen, á 8 leg. N.-E. de Hodeida. — Otra en la costa

occid. de la isla de Célebes; lat. S. 3° 42', long. E. 117° 59'.

BOKHARA ó **BOKARA**, c. de Asia, cap. de la Bukharia, sobre el Sogd; resid. en invierno del kan. Encierra muchos baños públicos, bazares, mezquitas, etc.; y posee fábr. de jabon, tejidos de algodón, seda, etc. Disfruta de un cielo hermoso, pero en estio se padece en ella de una enfermedad llamada el gusano de Guinea, y ademas está infestada de serpientes y escorpiones, cuya picadura es á veces mortal. Pob. 100,000 hab., lat. N. 59° 27', long. E. 60° 25'.

BOKE-MEALE ó **BOUKE-MEALE**, c. de Afr., cap. de la prov. del mismo nombre bajo la línea. Sus habitantes comercian en dientes de elefante.

BOLABOLA, isla del océano Pacíf., una de las de la Sociedad, con un p.; lat. S. 16° 52', long. O. 154° 12'.

BOLAK, c. de As., en el Turkestan, á 40 leg. N.-O. de Tashkent.

BOLAÑOS, v. de Esp., prov. de la Mancha, á 4 leg. de Ciudad-Real. Pob. 1,852 hab. — V. de Esp., prov. de Leon, sit. á la márgen del r. Valderaduey. Pob. 720 hab.

BOLAROSANSKA, c. del gob. de Irkoutsck, en la Rus. asiát.; á 50 leg. N.-O. de Imsk.

BOLAS, r. de Colombia, en la Amér. mer., que desagua en el golfo de Guayaquil.

BOLATE, peq. c. del rei. Lomb. Ven., á 2 leg. N.-O. de Milan.

BOLBECK, c. de Fr., en el Sena-infer., sobre el peq. r. de su nombre, que posee fábr. de lencería, indianas, pañuetos, tellices, etc., y comercia en productos de sus manufac. Pob. 5,500 hab.; á 7 1/4 leg. E.-N.-E del Havre.

BOLCHOV, c. y cap. de circ. del gob. de Orel, en la Rus. eur., sobre el Nugra; con fábr. de cueros, sombreros, guantes, punto, y com. de cáñamo, sebo, etc. Pob. 10,000 hab.; lat. N. 53° 50', long. E. 35° 50'.

BOLDO, c. de Siria, á 6 leg. de Latakia.

BOLDUQUE. V. *Bois-le-Duc*.

BOLÉA, v. de Esp., sit. á la izquierda del r. Seton, á 3 leg. N.-N.-O. de Huesca. Pob. 1,655 hab.

BOLENBERG, peq. c. del gr. duc. de Mecklenbourg, sobre el mar Báltico, á 4 leg. N.-O. de Wismar.

BOLENGAM, c. en la costa sept. de la isla de Célebes; lat. N.-O. 46°, long. E. 120° 54'.

BOLESLAW, circ. ó territ. de Bohemia, que confina con la Lusacia y la Silesia, de la que la separan los mont. de los Gigantes.

BOLHOEST, c. de la reg. y cerca de Minden, en Prusia, en cuyos alrededores hay minas de hierro.

BOLI, c. de la Natolia, en un terreno fértil, á 50 leg. E. de Constantinopla.

BOLIMOW, peq. c. de Polonia, en el palat. de Masovia.

BOLINAO, c. y p. de mar de la isla de Luzon.

BOLINGBROKE, v. de Ingl., en Lincolnshire, á 48 leg. N. de Londres.

BOLIPHEIKA, c. del gob. y á 44 leg. N.-E. de Saratov, en la Rus. eur., sobre el Volga.

BOLKINHAYN, peq. c. de la reg. de Breslau, en Prusia, á 4 leguas N.-O. de Schweidnitz.

BOLKSWITZ, peq. c. de la regencia de Liegnitz, en Prusia; con fábr. de paños, etc.; á 5 leg. S. de Glogaw.

BOLL, v. de Suiza, en el cant. y á 4 leg. S. de Fribourg.

BOLLENE, peq. c. de Fr., en el Vaucluse, á 4 leg. N. de Orange.

BOL-LIGA, v. de Esp., prov. y á 5 leg. N.-E. de Cuenca. Pob. 490 hab.

BOLLINA DE VAL DELORA, v. de los Est. sardos, en el cond. y á 9 leg. N. de Niza.

BOLLINZERTHAL ó **VALLE DI BREGNO**, peq. valle de Suiza, en el cant. del Tessino, que encierra 14 leg.; produce granos, frutas, vinos, y tiene buenos pastos.

BOLLULOS DEL CONDADO, v. de Esp., prov. y á 8 leg. de Sevilla. Pob. 4,547 hab. — *de la Aflicacion*, v. de Esp., prov. y á 3 leg. de Sevilla. Pob. 1,417 hab.

BOLO, r. de la isla de Luzon, que desagua en el mar.

BOLONESADO, ant. prov. de Italia, comprendida en el dia en la delegacion de Bolonia.

BOLONIA, ant. c. de Italia, cap. de la delegacion de su nombre, que encierra unas 152 leg. cuad. de superf. y una pob. de 579,000 hab. Está sit. al pie de los Apenninos, entre los r. de Savena y de Reno, y encierra 8,000 casas todas con pórticos, 15 plazas públicas, 74 iglesias, entre las cuales se distinguen la catedral y la iglesia de Sta. Petronilla, patrona de Bolonia; 9 hospitales, etc. La universidad de Bolonia es la mas ant. de Italia, y su academia de ciencias es conocida entre los sabios de Eur. con el nombre de instituto de Bolonia. Hácese en ella un com. consid. en terciopelos, paños, rasos, etc., procedentes de sus fábr., así como en salchichones, salchichas y otras salazones nombradas, y un canal, que reune el Reno con el Pó, contribuye mucho á su prosperidad. Es patria de Benedicto XIV, del astrónomo Cassini, del poeta Manbredi, etc., y dista 19 leg. N. de Florencia y 70 N.-N.-O. de Roma; lat. N. 44° 50', long. E. 9° 1'. — V. de Fr., en el Alto Marne, á 2 leg. N. de Chaumont.

BOLONIADIN, c. de la Turq. eur., en la Natolia, á 12 leg. E. de Kara-Hissar.

BOLONA, peq. c. de Fr., en el Alto-Garona, sobre el Gesle; con fábr. de curtidos y plantas medicinales en los alrededores; á 16 leg. S.-O. de Tolosa. — Lindo lug. de Fr., en el Sena, que da su nombre á un ameno bosque que está contiguo, á 2 leg. O. de Paris. — *del mar*. c. marít. de Fr., en el Paso de Calais, sit. á la emb. del Liane, cap. de subprefec., con una escuela de náutica, una biblioteca, un teatro, fábr. de paños, lienzos, redes de pescar, loza, jabon, etc. Com. en miel, manteca, granos, vinos, aguardiente, géneros coloniales, encajes, etc., y arma buques para la pesca del bacalao. Salen casi diariamente de su puerto barcos de vapor y otros para Ingl., y en una altura inmediata se levanta la columna principiada, hace 20 años, para el gr. ejército, que acaba de concluirse. Pobl. 17,000 hab.; á 28 1/2 leg. N.-O. de Arras, y 56 1/2 N. de Paris; lat. N. 50° 45', long. O. 43'.

BOLOTOVO, peq. c. del gob. de Irkoutsk, en la Rus. as., á 9 leg. N.-E. de Nerschinsk.

BOLSCHWEILER, v. del gr. duc. de Baden, á 2 leg. S. de Friburgo.

BOLSENA, v. de la delegacion de Viterbo, en los Est. Pontif., sobre el lago de su nombre, á 3 leg. S. de Orvieto.

BOLSKHAIA-BEKA ó el GR. RIO, r. del Kamtschatka.

BOLSKHAINA, c. del gob. de Irkoutsk, en la Rus. as., á 25 leg. S. de Orlenza.

BOLSKHEUTSH, v. en la costa occid. del Kamtschatka, antig. cap. de esta península, sit. sobre el Bolskhaia-Beka, á 25 leg. S. del p. de Avatska; lat. N. 52° 34', long. E. 154° 50'.

BOLSOVER, c. de Ingl., en Derbyshire, en una eminencia, á 54 leg. N. de Londres.

BOLSWARD, peq., ant. y muy linda c. de los Países-Bajos, á 1 leg. de Sneek.

BOLTAÑA, v. de Esp., en el rei. de Aragon, á la falda de un cetro sobre el r. Ava. Su terreno es montuoso, el clima templado, y produce buen aceite y excelentes frutas. Pobl. 948 hab.

BOLTON-LE-MOOR, c. de Ingl., en Lancashire, con manufac. consid. de cotonias, á 4 leg. N. de Manchester.

BOLUSKHISAR, c. de Persia, en el Irak, á 5 leg. S. de Hamaden.

BOMBANGOY, p. de mar de Afr., en el Congo, á la emb. del Zaire.

BOMBAY, isla del Ind., en la costa occid. del Deccan, una de las 5 presidencias de la compañía de las Ind. or. Es estéril y falta de agua; produce cocos, arroz, y en sus costas se coge bastante sal. La c. de Bombay tiene asiento en la parte mer. de la isla, está fortificada y tiene uno de los mejores p. del Ind., un arsenal, un astillero

y fábr. de cueros y tejidos de seda y algodón; hace un com. consid. con la Persia, la Arabia, el Afr. or., etc., y es resid. de las autoridades inglesas. Pobl. 200,000 hab., á 65 leg. N.-O. de Surate; lat. N. 18° 58', long. E. 73° 18'.

BOMBAY-HOOK, isla sit. á la emb. del Delaware, en los Est. Unid.

BOMBI, lug. del Congo, en Afr., á 9 leg. S.-O. de Sn. Salvador.

BOMBICHI, c. de Siria, á 16 leg. E.-N.-E. de Alepo.

BOMBO, c. de Afr., en el Congo, á 9 leg. S.-E. de Sums.

BOMBON, prov. muy estéril de la Amér. merid., en el Perú, cerca del nacimiento del r. de las Amazonas.

BOMBON-SOLBI, c. de Afr., en el Congo, á 16 leg. N.-O. de Sundy.

BOMENCAH, c. florec. del Bengala, á 2 leg. de Mourshedabad.

BOMKINS, peq. isla cerca de la costa sept. de Java; lat. S. 5° 51', long. E. 106° 1'.

BOMMEL, peq. c. del Gueldre, en los Países Bajos, en una isla que forman el Mun y el Wahal, que lleva el nombre de Bom-meler-Waerd. Pobl. 2,900 hab., á 3 leg. N. de Bois-le-Duc. — Isla sobre la costa de Noruega, cuyo extremo sept. está en los 59° 50' de lat. N., y los 12° 11' de long. E.

BOMPOKA, una de las islas Nicobar, en el golfo de Bengala; lat. N. 8° 18', long. E. 93° 25'.

BOMST, peq. c. de la reg. de Posen, en Prusia, sobre el Obra, cerca de las fronteras de la Silesia, donde se fabrican muchos paños y zapatos.

BOMY, v. de Fr., en el Paso de Calais, á 5 leg. S. de Sn. Omer.

BOMZANZEPOLLAN, c. del Carnate, en el Ind., á 18 leg. N.-O. de Madras.

BON (el cabo). Es el extremo de una península que se adelanta en el mar hácia las islas sit. en la punta occid. de la Sicilia; lat. N. 37° 5', long. E. 8° 58'. — Pep. p. de mar en la costa occid. de la isla de Sta. Catalina, en el Brasil.

BONA (llamada por los naturales *Blaid-el-Ancl*), c. fuerte de la reg. de Argel, en Afr., en la prov. y á 27 leg. N.-E. de Constantina, con un cast. fuerte y un p. seguro y cómodo. Está edificada en anfiteatro sobre una colina, á 1 leg. de las ruinas de la ant. *Hippone*, y se fabrican en ella gr. cantidad de tejidos de lana llamados constantinos, capas llamadas bernus, tapices, etc. Pobl. 8,000 hab.; lat. N. 37° 4', long. E. 1° 26'.

BONA, r. de la Amér. sept., que desagua en la bahía de Campeche, á 9 leg. O. de Tabasco.

BONAA, peq. isla del mar de las Ind.; lat. S. 3° 3', long. E. 125° 45'.

BONAC, c. de Fr., en el Arriège, á 4 leg. de Sn. Giron.

BONACAL, isla de la bahía de Honduras, de unas 22 leg. de circuito; lat. N. 16° 50', long. O. 88° 43'. — de Alarzon, linda v. de Esp., á 11 leg. S de Cuenca.

BONAIRE, isla sit. en el golfo de Méjico, al S.-E. de la de Curazao y á 20 leg. de la costa sept. de Tierra Firme Tiene 16 leg. de circunf. y abunda en algodón y sal; lat. N. 12° 26', long. O. 70° 22'.

BONANDREA, c. y p. de Afr.; lat. N. 32° 37', long. O. 19° 45'. — Cabo sit. en el extremo sept. de la isla Scarpento, en el archip. Griego; lat. N. 35° 50', long. E. 23° 52'.

BONANZA, c. comere. de Esp., en Andalucía, con un p. sit. á la emb. del Guadalquivir, que propiamente hablando es el de Sevilla.

BONAPARTE, golfo de la parte de la Nueva Hol., al que el capitán Baudin puso el nombre de tierra de Napoleon.

BONARBASHY, lug. de la Turq. asiát., sit. en el llano de Troya, con manantiales de aguas term., cuya temperatura es de 62°.

BONAWASI, peq. e. en el N. de la prov. del Canara; lat. N. 14° 27', long. E. 72° 52'.

BONCHAMPS, v. de Fr., en la Mayena, á 1 1/2 leg. de Laval.

BONCONVENTO, peq. v. del gr. duc. de Toscana, sobre el Ombrone, á 4 leg. S.-O. de Sena.

BONDANELLO, v. de Italia, en el duc. de Módena, donde murió en 1115 la céle. condesa Matilde.

BONDENO, v. de los Est. Pontif., en la delegacion de Ferrara, á la emb. del Penaro, en el Pó.

BONDER-COOS, c. de la isla del Ceilan, á 11 leg. N. de Candy.

BONDGOM, c. del Ind., en el distr. de Maglana, á 7 leg. de Saler-Mouler.

BONDORF, v. del gr. duc. de Baden, en el circ. del Danubio, á 1 leg. de Wilingen.

BONDOU ó **BONDORF**, rei. del inter. del Afr., sit. en la orilla occid. del Faleme, que confina al N. con el Bajaaga, al E. con el Bambouk, al S.-E. y S. con el Tenda y el desierto de Simbani, al S.-O. con el Wouilly, y al O. con el Fouta-Tourro. Es un país elevado y poblado de bosques, donde se coge gr. eantidad de arroz, mijo, algodón, miel, cera y maiz, y hay ganado mayor y menor, ele antes y mucha caza, etc. Hace un comer. consid. con los est. vecinos, sus mont. abundan en oro, y su eap. es Fattedonda.

BONDOUR, e. de la Natolia, en la Turq. asiát., en el monte Tauro, sobre un lago de su nombre, á 9 leg. O. de Isbarteh.

BONDY, c. y p. de la isla de Wagiau, una de las Molueas; lat. S. 2° 30', l. O. 128° 41'.

BONDY, lug. de Fr., en el Sena, á 2 1/2 leg. N.-E. de Sn. Denis.

BONEF, peq. e. de los Países Bajos, en la prov. y á 5 leg. N. de Namur.

BONELLES, peq. c. de Fr., en el Sena y Oise, á 3 3/4 leg. S.-E. de Rambouillet.

BONFELD, v. de Wurtemberg, en e circ. del Neckar, á 2 leg. N.-O de Heilbroun.

BONGARY, c. del Ind., en el Carnate, á 7 leg. S.-O. de Cuddalore.

BONGHIR, c. de la prov. y á 9 leg. E. de Hyderabad, en el Ind.

BONGO. V. *Bungo*.

BONGOL, c. en la costa or. de la isla de Panay, una de las Filipinas; lat. N. 10° 36', long. E. 120°.

BONHAMPTOWN, c. del Nuevo Jersey, en los Est. Unid., á 2 leg. N.-E. de Nuevo Brunswick.

BONHARA, c. del Ind.; en el Guzerate; lat. N. 21° 7', long. E. 71° 13'.

BONI, isla del mar de las Ind., en la costa N.-E. de Waygiou. — Estado el mas consid. de la isla de Célebes, cuya cap. está sit. á la entrada de la bahía de Boni. V. *Célebes* y *Bugis*.

BONIFACIO, e. fuerte de la isla de Córcega, en una peq. península y sobre el estrecho de su nombre, con un p. seguro y cómodo, pero de entrada difícil; lat. N. 41° 23', long. E. 6° 49'. — Estrecho de Córcega, que separa esta isla de la de Cerdeña. — Cabo en la costa S.-E. de la misma isla. — (Sn.), peq. c. del rei. Lomb. Ven., á 5 leg. E. de Verona.

BONILA, c. de la Turq. eur., en la Albania, con un palacio y hermosos jardines, á 1 leg. E. de Janina.

BONILLA, v. de Esp., en Castilla la Vieja, á 9 leg. N.-O. de Avila. Pob. 464 hab.

BONILLO, v. de Esp., prov. de la Mancha, á 5 leg. de Alearaz. Pob. 4,854 hab.

BONN, linda c. de la reg. y á 5 leg. S.-E. de Colonia, en Prusia, en la orilla izquierda del Rhin, en un terreno fértil y delicioso, cap. de circ., con sede arzob. y algunos edificios y establec. Tiene fáb. de mahones, vitriolo, agua fuerte, jabon verde, pipas, etc., pero poco com. Pob. 9,000 hab.; lat. N. 50° 40', long. E. 4° 45'. — Lug. de Suiza, en el canton de Fribourg, con aguas term. frecuentadas.

BONNAT, peq. e. de Fr., en el Creuze, á 4 leg. 3/4 N. de Gueret.

BONNE, peq. y linda e. de la Savoya, á 4 leg. S.-E. de Génova.

BONNEBOSC, v. de Fr., en Calvados, á 5 leg. O. de Pont-l'Éveque.

BONNECONTRE, v. de Fr., en la Costa de Oro, á 6 3/4 leg. N.-E. de Beaune.

BONNEFONT, v. de Fr., en los Altos Pirineos, con aguas miner., á 5 leg. $1/4$ de Tarbes.

BONNEGUIR, e. del Ind., en la prov. de Golconda, á 6 leg. E. de Hyderabad.

BONNES, 2 v. de Fr., una en el Charenta y otra en el Viena.

BONNET (Sn.), peq. c. de Fr., en los Altos Alpes, á 4 leg. de Gap. — V. de Fr., en Puy de Dome, á 4 leg. S.-O. de Ambert. — *le Chateau*, otra en el Loira. — *de Joux*, peq. e. de Fr., en el Saona y Loira. — *le Froid*, otra en el Alto Loira.

BONNET (isla del) ó **ISLA DEL GORRO**, peq. isla en el estrecho de la Sonda, que encierra cavernas donde se encuentran nidos de pájaros que son muy apreciados en China.

BONNETABLE, peq. e. de Fr., en el Sarthe, que comercia en granos y ganados. Pob. 5,600 hab., á 5 leg. S.-E. de Mamers.

BONNEUIL, nombre de 2 v. de Fr., una en el Sena y otra en el Oise.

BONNEVAL, peq. c. de Fr., en el Eure y Loira, sobre el Loira y en un valle fértil. Comercia en trigo, y posee una hil. de algodón, á $3 \frac{1}{2}$ leg. N. de Chateaudun.

BONNEVILLE, peq. c. de Savoya, sobre la orilla derecha del Arve, á 15 leg. N.-E. de Chambéry.

BONNEVILLE ó los **BOUCHOUX**, peq. c. de Fr., en el Jura, á 3 leg. S. de San Claude. — Lug. de Fr., en el Eure, con molinos de papel. — Otro en el mismo depart., con ferrierías.

BONNIÈRES, v. de Fr., en el Sena y Oise, á $3 \frac{1}{2}$ leg. O. de Mantes.

BONNIEUX, v. de Fr., en el Vaucluse, á $2 \frac{1}{2}$ leg. S.-O. de Apt.

BONNY, peq. c. de Fr., en el Loiret, sobre el Loira, á $5 \frac{1}{2}$ leg. S.-E. de Gien.

BONOA, peq. isla cerca de la costa occid. de la isla de Ceram, en el mar de las Indias.

BONONA, v. de la Transilvania, en el imp. de Aust., en el cond. de Kokelbourg.

BONS-MOULINS, v. de Ingl., en Derbyshire, á 1 leg. N. de Wirksworth.

BONSA, una de las islas Molucas, cerca de Ceram; lat. S. $2^{\circ} 58'$, long. E. $125^{\circ} 42'$.

BONSALL, v. de Ingl., en Derbyshire, á 1 leg. N. de Wirksworth.

BONTALDAM, c. del Ind., en la prov. de Cuddaph, á 5 leg. N.-O. de Gandicotta.

BONTEIN, c. de la Cochinchina, sobre un r. que desagua en el mar de la China; lat. N. $12^{\circ} 15'$, long. E. $106^{\circ} 45'$.

BONTEKOE, isla sobre la costa de la Groenlandia; lat. N. $75^{\circ} 50'$, long. O. 20° .

BONTHAIN, distr. sit. en el extremo mer. de la isla de Célebes, pert. á los Holandeses, en gr. parte cubierto de árboles,

pero fértil en arroz, frutas, etc. — C. cap. del distr., sobre una bahía consid., con un buen p. y una ciudadela; lat. S. $5^{\circ} 20'$, long. E. $117^{\circ} 49'$.

BONTO-BONTO, c. sobre la costa occid. de la isla de Célebes; lat. S. $4^{\circ} 30'$, long. E. $117^{\circ} 38'$.

BONTZICLA, v. de Transilvania, en el imp. de Aust., en el cond. de Tornbourg, sobre el Szamos.

BONUGE, grupo de peq. islas de la costa de Borneo; lat. N. $1^{\circ} 32'$, long. E. $116^{\circ} 50'$.

BONVOULOIR, una de las islas del grupo de la Luisiada, en el océano Pacíf. mer.

BOÑAR, v. de Esp., prov. y á 7 leg. de Leon. Pob. 716 hab.

BOOM, v. de la prov. de Amberes, en los Países Bajos, sobre el Rupel, con fáb. de lencería, un astillero y gr. com. de granos.

BOON-BAY, bahía en la costa occid. de Terra Nueva, á 22 leg. N.-E. del p. de Sr. Jorge; lat. N. $49^{\circ} 35'$.

BOONER-SCHANZ, peq. fort. de la prov. de Groninga, en los Países Bajos, á 1 leg. S. de la bahía de Dollart.

BOONETON, peq. e. del Nuevo Jersey, en los Est. Unid., á 40 leg. de Filadelfia.

BOON-ISLAND, isla en el Maine, en los Est. Unid.

BOONSBOROUGH, e. del Kentucky, en los Est. Unid., en la márgen mer. del Kentucky, y á la emb. del Otter-Bruk, á 11 leg. S.-E. de Lexington; lat. N. $37^{\circ} 57'$, long. O. $86^{\circ} 47'$.

BOOS, lug. de Fr., en el Sena Infer., á 5 leg. S.-E. de Ruan.

BOPAL, peq. distrito del Ind., en la prov. de Malwah, con una c. consid. de su nombre cercada de una muralla y defendida por una ciudadela; lat. N. $24^{\circ} 16'$, long. E. $75^{\circ} 7'$.

BOPARA, c. del Baglana, en el Ind., á 12 leg. E. de Bassan.

BOPFINGEN, peq. y ant. c. libre de Wurtemberg, en el circ. del Jaxt, sobre el Eger, con fáb. de lanas y cueros; lat. N. $48^{\circ} 48'$, long. E. 82° .

BOPHIN, isla de Irl., á 4 leg. de la costa de Mayo.

BOPPART, peq. c. de la reg. de Coblenza, en Prusia, sobre el Rhin, cerca de Bacherac, con hil. de algodón y fáb. de cañutos de pipas y curtidos; lat. N. $50^{\circ} 18'$, long. E. $5^{\circ} 15'$.

BOQUE, lug. de la Guinea, cerca de la emb. de Suira di Costa.

BOQUERANE, peq. isla de As., cerca de la Costa de Oro de Borneo.

BOQUET, r. de los Est. Unid., que atraviesa el cond. de Clinton y el est. de Nueva York.

BOQUETA, sitio angosto ó puerto para

entrar en el estado de Génova por la parte del Milanesado.

BORA, r. de la Misnia, en Sajonia, que muere en el Elba.

BORABASSON, c. de la isla de Célebes, con fáb. de tejidos de seda y algodón.

BORAES, c. de la Gothia occid., en Suecia, sobre el Wiska, fundada en 1621 por Gustavo, con fáb. de utensilios de hierro, paños, lienzos y baños term.; lat. N. 57° 30', long. E. 9° 8'.

BORAH, c. del Ind., en el Malwah, á 11 leg. S.-O. de Seronge.

BORAHUN ó PISABAD, lug. sit. en las orillas del mar Caspio, en Persia, á la emb. del r. Jolamma ó Dehli.

BORANG, peq. isla de la isla de Sumatra, formada por el r. Palanbang.

BORAS. V. *Boraes*.

BORAU, v. de Esp., prov. de Aragon, en la frontera de Fr., á 2 leg. de Jaca. Pob. 481 hab.

BORBA, v. de Port. . sit. en un valle regado por muchas y cristalinas aguas. Tiene fáb. de paño de color. Ob. 3,424 hab.

BORBERECH, v. de la Transilvania, en el imp. de Aust., sobre el Morosch, á 2 leg. de Carlsbourg.

BORBO, peq. r. del Tiamonte, que muere en el Tanaro, en Asti.

BORBON, isla del mar de las Ind., descubierta en 1545 por los Portugueses, que le pusieron el nombre de Mascareñas. Los Franceses tomaron posesion de ella en 1642, pero no se establecieron hasta 1649, y le pusieron el nombre que lleva. Valúase su superfl. á 213 leg. cuad., y su pob. á 90,000 almas. Es de formacion volcánica, se levanta á manera de un cono, y las tierras cultivadas se extienden hasta los 2, 5 de su cima, excepto en la parte S.-E., que hay un volcan, cuyas erupciones han hecho estéril una vasta porcion de terreno que los hab. llaman país quemado. Las cimas de la parte mas elevada estan cubiertas de nieve casi todo el año, entre otras el Piton de Nieve, y las costas no ofrecen ningun p., pero tienen radas poco seguras, tales como las de Sn. Dionisio, Sn. Pablo, Bosque Rojo, etc. Su clima es sano y agradable; su territ. produce café muy apreciado, azúcar, arroz, trigo en abundancia, algodón en corta cantidad, nuez moscada, vainilla, etc.; tiene mucha caza menor, cuya caza es mas pequeña que en Lucpa, pero á excepcion de los caballos, muy pocos animales domésticos. Divídese esta isla en 12 cuarteles, y su cap. es Sn. Dionisio. Está á 57 leg. S.-O. de la Isla de Francia y á 200 l. de Mad; gascar. Sn. Dionisio se halla en los 20° 51' de lat. S., y los 55° 10' de long. E. — C. del Kentucky, en los Est. Unid., cap. del cond. de su nombre, á 250 leg. O.-S.-O. de Filadelfia.

BORBONA, peq. c. del Abruzzo citer., en Nápoles.

BORBONESADO, ant. prov. de Fr., que compone en el dia el depart. de Allier.

BORBON-LANCY. V. *Bellevue-les-Bains*.

BORBON-L'ARCHAMBAULT, peq. c. de Fr., en Allier, muy concurrida por sus baños term., á 5 1/4 leg. O. de Moulins.

BORBON-LES-BAINS, peq. c. de Fr., en el Alto Marne, sit. en la confl. de 2 arroyos, con aguas term. muy frequentadas, á 9 leg. N.-E. de Lagny.

BORBON-VEHÉE, linda c. de Fr., cap. de prefec. del depart. del Vendée, sit. sobre el peq. r. de Yon, y casi enteramente reedificada por Napoléon, cuyo nombre llevaba bajo el imp. Sus calles estan bien alineadas, sus paseos son agradables, y es notable la plaza Real, en cuyo centro se levanta una soberbia iglesia. Tiene varios establec. públicos, fáb. de papel y sombreros, y com. de granos, ganados, etc. Pob. 2,741 hab., á 10 1/2 leg. S.-O. de Paris.

BORCETTE, lug. de Prusia, á 1 leg. S.-E. de Aquisgran, con aguas term.

BORCHISKEVI, v. de la Arm. turca, en el gob. de Erzerum, á 8 leg. N. de Ispirah.

BORCHOLD, peq. c. de la reg. de Minden, en Prusia, sobre el r. Beva, á 7 leg. E. de Paderborn.

BORCHOLM, peq. c. de la costa occid. de la isla de Oeland, en Suecia.

BORCHORST, v. de la reg. de Munster, en Prusia, á 1 leg. E. de Steinfurt.

BORCK, peq. c. de la reg. de Posen, en Prusia, que comercia en lana y pieles.

BORD, peq. c. de Fr., en el Correze, sobre el Dordoña, al pie del Mont d'Or, con fáb. de guantes. Es patria de Marmontel, y dista 5 3/4 leg. S.-E. de Uscl.

BORDALBA, v. de Esp., prov. de Aragon, á 2 leg. N. de Ariza, y 7 O. de Calatayud. Pob. 650 hab.

BORDENTCWN, linda c. de los Est. Unid., en el Nuevo Jersey, sobre el Delaware, á 8 leg. N.-E. de Filadelfia.

BORDERES, v. de Fr., en los Altos Pirineos, á 11 leg. S.-E. de Bañeras.

BORBES (los), v. de Fr., en el Arriège, á 5 leg. S.-E. de Foix.

BORDIGHERA, v. del duc. de Génova, en los Est. sardos, á 2 leg. E. de Ventimille.

BORGENTRYCK, peq. c. de la reg. de Poderlorn, en Prusia, á 12 leg. N.-E. de Marbourg.

BORGHETTO, peq. c. de la prov. de Trento, en el rei. Lomb. Ven., á 5 leg. S.-O. de Boveredo. — Gr. lug. cerca de Mantua, en el mismo rei., sobre el Mincio.

BORGHOLM, fort. en la costa occid. de la isla de Oeland, en Suecia, que defiende la

entrada del p. de Berga, á 55 leg. S.-O. de Stokolmo.

BORGHOLZHAUSSEN, peq. c. de la reg. de Minde, en Prusia, á 2 leg. S.-O. de Herford.

BORGO, c. de la Finlandia, en la Rus. eur., sit. á la emb. del Borgo, en el golfo de Finlandia; con sede obisp. y com. de lenneria y granos; á 9 leg. E.-N.-E. de Helsingfors. — *di Pontechi*, peq. c. de los Est. Pontif., sobre el Peno, cerca de Bolonia. — *di San Spolcro*, c. obisp. del gr. duc de Toscana, á 18 leg. E.-S.-E. de Florencia. — *di Sesia*, peq. c. del Piamonte, sobre el Sesia, á 18 leg. N.-N.-E. de Turin. — *di Val di Taro*, peq. c. del duc. y á 8 leg. S.-O. de Parma, en Italia, sobre el Taro. — *di Val Sugana*, linda c. del Tirol, en el imp. de Aust., sobre el Brenta. — *Forte*, peq. c. del rei. Lomb. Ven., en la prov. y á 5 leg. S.-O. de Mantua. — *Franco*, peq. c. del Piamonte, á 1 leg. N. de Ivree. — *Camuzzi*, peq. c. de la delegacion de Bolonia, en los Est. Pontif., sobre el Reno. — *Manero*, v. de la prov. de Novara, en los Est. sardos, sobre el Agogna, á 1 leg. S.-O. de Arona. — *Sn. Dalmazzo*, v. de la prov. de Coni, en el Piamonte, á 15 leg. S. de Saluce. Pob. 2,700 hab. — *San-Domino*, peq. c. del duc. y á 6 leg. S.-E. de Plasencia; con silla obisp. — *San-Lorenzo*, v. de Toscana, á 7 leg. N. E. de Florencia. — *Fercelli*, v. del Piamonte, á 1 leg. N.-E. de Vercelli.

BORGOÑA, ant. prov. de Fr., cuya cap. era Dijon, que hoy forma los depart. del Yonne, la Costa de Oro, Saona y Loira y el Ain. — V. de Fr., en el Marne.

BORGWORM, v. de la prov. y á 4 leg. O. de Licja, en los Países Bajos, sobre el Jaker.

BORIQUEN, isla de la Amér. sept. cerca de la de Puerto Rico: hoy está desierta, aunque fértil.

BORISSOGLEBSK, c. del gob. de Tambav, en la Rus. eur., sobre el Vrona. — Otra de la Rus. as., en el gob. y á 48 leg. O. de Saratov.

BORISSOV, peq. c. del gob. y á 15 leg. S. de Minsk, en la Rus. eur., sobre el Bere-zina.

BORITSH, peq. c. del circ. y á 5 leg. S.-E. de Piesen, en Bohemia.

BORJA, c. de Esp., en Aragon, en una deliciosa campiña, á 8 leg. N. de Calatayud. Pob. 5701 hab. — y *Parie Real de Castellots*, v. de Esp., prov. de Cataluña, á 5 leg. de Lérida. Pob. 1,175 hab. — C. y cap. de Mainas, en Colombia, sobre el Pat-taza: lat. N. 4° 28', long. O. 78° 44'. — Otra en la prov. de Mojos, en el Perú, á 56 leg. N.-O. de la Trinidad.

BORJAS (Nuevas), v. de Esp., en Cataluña, á 5 leg. de Tarragona. Pob. 629 hab.

BORJÉ, v. de Esp., prov. de Granada, á 2 leg. de Colmenar. Pob. 1,318 hab.

BORK, peq. c. de Prusia, en la reg. y á 7 leg. N.-E. de Magdeburgo.

PORKEN, ant. peq. c. de Prusia, en la reg. y á 11 leg. O. de Munster. — Otra del Hesse electoral, á 5 leg. S. de Frizlar.

BORKUM, isla del rei. de Hanover, sit. entre la emb. del Ems or. y occid.

BORLA, c. de la Natolia, que se supone edificada sobre las ruinas de la ant. Bithinia.

BORMES, v. de Fr., en el Var, á 9 leg. E. de Tolon.

BORMIA ó **BORMIDA**, nombre de 2 r. del Piamonte, que mueren en el Tanaro, cerca de Alejandria.

BORMIO, peq. c. del rei. Lomb. Ven., sit. en la confl. del Adda con el Isolaccia; á 16 leg. N.-O. de Trento.

BORMUJOS, v. de Esp., prov. y á 7 leg. de Sevilla. Pob. 545 hab.

BORN, v. de Fr., en el Lot y Garona, á 5 leg. N. de Villanueva de Agen.

BORNA, c. del circ. de Leipsick, en Sajonia, sit. entre 2 brazos del Wichra, á 4 leg. N.-E. de Altenburgo.

BORNEO, isla del Asia, la mas consid. del mundo, despues de la Nueva-Hol.; extiéndose desde los 7° 25' de lat. N. hasta los 40° de lat. S. y de los 106° 40' de long. O. hasta los 116° 40' de long. E.; tiene 288 leg. de largo y 250 de ancho, y la divide el equador en 2 partes, de las cuales la mayor es la del Norte. La costa occid. está sujeta á lluvias continuas, el inter. le atraviesa una cordillera de mont. llamados mont. Cristalinos, por causa de la abundancia de cristal que encierran; y los pantanos que se la lan proximos al mar hacen su clima mal sano para los Europeos. Riéganla el Borneo, el Ranjacmassing, el Passmir, etc., y en la base de los mont. Cristalinos hay un lago consid. Es fértil en frutas, algodón, pimienta, arroz, cañas de azúcar, plantas aromáticas, y sobre todo en alcanfor, que pasa por el mejor de las Ind. or., y encierra minas de hierro, cobre, estaño, perlas y diamantes de un gr. precio. Sus animales salvages y domésticos difieren poco de los demas del As., á excepcion del orang-outang. Las distintas tribus que habitan en Borneo son los Dejakkeses, que se distinguen por su ferocidad, los Biajoons, los Marcouts y los Papous. Dividese esta isla en muchos gob. ó rei. independ., que se hallan continuamente en guerra unos con otros; y son: Bajarjmassing, el Pontiana reunido al Sausago, el Landac y el Borneo propiamente dicho. Fue descubierta esta isla en 1521 por el Portugues Jorge Meneses, y los Holandeses son los únicos Europeos que tienen factorías en ella.

BORNEO, c. marít., sit. en la costa N.-O. de la isla de su nombre, cap. del rei. de

Borneo propiamente dicho, donde se hace un gr. com. con la China. Atraviésala un r. consid., y tiene un buen p., á 4 leg. del mar.; lat. N. 56°, long. E. 112° 24'.

BORNHEIM, v. del gr. duc. del Bajo Rhin, en Prusia. — Gr. lug. de Alem., cerca de Franfort del Mayn. — Otro en los Países Bajos, á 5 leg. de Amberes.

BORNHOLM, isla del mar Báltico, pert. á la Dinam., sit. entre la Scania y la isla de Rugen, cuya c. princip. es Sandwich y su único p. Rodna. Pob. de 25 á 30,000 hab.; lat. N. 55° 10', long. E. 12° 40'.

BORNHOVEDE, lug. del Holstein, en Dinam.

BORNOS, v. de Esp., en el rei. de Sevilla, á 11 leg. de Cádiz y 7 de Xerez de la Frontera. Pob. 5,210 hab.

BORNOU, gr. rei. del centro del Afr., entre los 16° y 20° de lat. N., que confina al N. con el Fezan y el Bodoa, al E. con la Nubia, y al S. con el Beghermo. En este país no hay mas que dos estaciones, el verano y el invierno, y el terreno en general es fértil. Sus hab. son mahometanos, suaves y honrados, y su gob. una monarquía electiva.

BORNOU, c. consid., cap. del rei. de su nombre, sit. á una jornada del r. Wed-el-Gazel, que atraviesa este país; lat. N. 19° 40', long. E. 20° 25' 10''.

BORNSTED, c. del cond. de Mansfeld, en el circ. de la Alta Sajonia.

BORO-BUDOR, templo de la isla de Java, en el distr. de Cadoc, uno de los edificios mas notables del As., á 22 leg. de Samarang.

BORODINO, lug. de Rus., á 50 leg. O. de Moscou, céle. por la batalla que se dió en septiembre de 1812 entre los Franceses y los Rusos.

BOROGNE, lago de la Florida occid., que comunica con el golfo de Méjico, y tiene 7 leg. de largo y 2 de ancho; lat. N. 29° 4', long. O. 92° 6'.

BOROTIN, v. del circ. y á 2 leg. N.-N.-O. de Tabor, en Bohemia.

BOROUGA, c. sobre la costa or. de la isla de Lamar; lat. N. 11° 53', long. E. 125° 15'.

BOROUGHBRIDGE, v. de Ingl., en Yorkshire, sobre el Ure, á 6 leg. N.-O. de York.

BOROVIA, v. de Esp., prov. y á 7 leg. de Soria. Pob. 725 hab.

BOROVITS-CHI, c. del gob. y á 52 leg. E.-S.-E. de Novgorod, en Rus., sobre el Iusta, cap. de circ. Pob. 2,600 hab.

BOROVSK, c. del gob. y á 21 leg. N. de Kalouga, en Rus., sobre el Protna, cap. de circ., con com. consid. de cueros. Pob. 5,000 hab.

BOROX, v. de Esp., prov. de Madrid, á 6 leg. de Toledo. Pob. 1,468 hab.

BOROZDINKA, fort. de la Tart. rusa, en el gob. del Caucaso, á 12 leg. N. de Guriel.

BORRIOL, v. de Esp., prov. de Valencia, á 9 leg. de Peñíscola. Pob. 1,729 hab.

BORROMEAS, nombre de 4 peq. islas del lago Mayor, llamadas *isla Bella*, *isla Madre*, *isla Sta. Giovanni*, y *Dei-Piscatori*, á 10 leg. S. de Locarno.

BORROWDALE, lug. y jurisd. de Ingl., en Cumberland.

BORROWSTOWNNESSE, c. marít. de Escocia, en Linlithgowshire, sit. en la orilla mer. del r. de Forth, cuyo p. es excelente, á 6 leg. O. de Edimburgo.

BORROZOS, país del inter. del Afr., vecino al de los Cafres, sit. en los 16° de lat. S. y entre los 25° y 30° de long. E.

BORRUCAS (Sn. Lorenzo de las), c. de la prov. de Costa Rica, en Guatemala, sobre la costa del océano Pacíf.

BORRUENA, isla del Amér. mer., sit. entre las c. de Gumana y de Barcelona.

BORSAA, peq. c. del gob. y á 18 leg. S.-E. de Czernicov, en Rus.

BORSCHOD, cond. de Hungría, que linda al N. con los de Gomor y Torn, y al O. con los de Hewesch y Meograd. Disfruta de un hermoso cielo, es muy fértil y produce trigo y vino de primera calidad. Sus bosques mantienen numerosos rebaños, y los r. que le bañan abundan en pesca. Divídese en muchos circ. y encierra 95,000 hab. de pob.

BORSDOF, lug. de Sajonia, sobre el Sarde, en el circ. de Leipsick, nombrado por sus manzanas.

BORSELEN, lug. de la isla de Sudbereland, en los Países Bajos, á 2 leg. S.-S.-O. de Goes.

BORSK, c. del gob. de Orenbourg, en Rus., sobre el Samara, habitada por los Cosacos.

BORSKAIA, fort. del gob. y á 45 leg. S. de Oufa, en Rus.

BORSLA-EL-GR., lug. del circ. de Erfurt, en Prusia, sobre el Werra, cerca de Treffurt.

BORSZEK, gr. lug. del cond. de Udvarhely, en la Transilvania.

BORT, peq. c. de Fr., en el Creuse, á 5 leg. E. de Ussel.

BORUCA, cabo en la costa de Méjico, en el Océano Pacíf.; lat. N. 8° 24'.

BORUDGO, c. del Dowlatabad, en el Ind., á 13 leg. S. de Amednagar.

BORUHRADECK, v. del circ. de Kœniggratz, en Bohemia, sobre el Adler.

BORVIASIA, c. de la Tart. rusa, sobre la márgen sept. del Don, á 24 leg. E.-N.-E. de Azof.

BORY, c. del Baglana, en el Ind., á 5 leg. S. de Damaun.

BORYSTENES. V. *Dnieper*.

BORZA, c. del Aderbijan, en Persia, á 50 leg. S. de Tauris.

BORZINSKOI, c. de Siberia, sobre el Argun, á 52 leg. S.-E. de Nertschinsk.

BOSA, ant. y peq. c. marít. en la parte occid. de la isla de Cerdeña, con un buen p., una ciudadela y pesca de coral, á 7 leg. S.-O. de Alghieri; lat. N. 40° 12', long. E. 5° 20'.

BOSARADDAHEBA, c. del Sablestan, en As., á 25 leg. S. de Candahar.

BOSBAS, c. en la costa or. de la isla de Gilolo; lat. N. 1° 8', long. E. 126°.

BOSCA-REGALE, c. de la Tierra de Labor, en Nápoles.

BOSCASTLE, c. de Ingl., en Cornualla, sobre el canal de Bristol, á 2 leg. N. de Camelford.

BOSCAWEN, isla en el mar Pacíf. mer.; lat. S. 15° 30', long. E. 172° 50'.

BOSCHI, peq. isla del mar del Norte, en los Países Bajos, cerca de la costa de Groninga.

BOSCHISMANS ó BOJESMANS, nacion que habita el S. del Afr., y es vecina de los Hotentotes. V. *Boshuanas*.

BOSCHNIA. V. *Bochnia*.

BOSCO ó BOSCHI, v. del rei. Lomb. Ven., sit. en un bosque, entre el Bormida y el Orba, patria de Pio V, á 2 leg. S.-E. de Alejandria.

BOSCUDA, peq. isla en la costa occid. de la isla de Cerdeña.

BÓSFORO. V. *Bosphoro*.

BOSHAM, lug. de Ingl., sobre un brazo de mar, á 1 leg. O. de Chichester. — c. del territ. de Gingiro, en Afr., al N. de la Abisinia.

BOSHAUER. V. *Bushire*.

BOSHAVIR, r. de Persia, que desemboca en el golfo Pérsico.

BOSHUANAS ó BOUSHOUANAS, numerosas tribus que habitan en el centro del Afr. mer., cuya territ. se extiende desde los 10° hasta los 25 de lat. S., y encierra muchas c. consid. Litakou que tiene de 10 á 15,000 hab., si bien por sus guerras ha quedado reducida á 7 ó 8,000; es la cap. de la tribu Marchapin, que es la única que han visitado los Europ.; de las demas solo se conoce el nombre.

BOSJE, r. que atraviesa la Cafreria y descarga en el mar de las Ind.; lat. S. 29°.

BOSJESMENS. V. *Boschismans* y *Hotentotes*.

BOSKOWITZ, peq. c. del circ. de Brunn, en Moravia, á 8 leg. O. de Olmutz.

BOSMAZOV, peq. isla de Rus., sit. á la emb. del Volga, mas abajo de Astracan, conocida por sus almacenes de sal.

BOSNA, r. de la Bosnia, en la Turq. eur., que nace en la colina de Smolni, y de-

sagua en el Sava, cerca de la fort. de Lukatz.

BOSNA-SARAI ó BOSNA-SERAIO, c. de la Turq. eur., cap. de la Bosnia, sit. sobre el peq. r. Aliljazka, con una ciudadela, fábr. de armas y sede obisp. latina. Pob. 12,000 hab., á 42 leg. O. de Belgrado; lat. N. 44° 25', long. E. 15° 45'.

BOSNIA, país de la Eur. mer., que en otro tiempo pertenecia á la Hungría, y forma ahora una prov. turca. Está separada de la Esclavonia al N. por el Sava, de la Servia al E. por el Drino, de la Dalmacia al S. por una cordillera de mont., y de la Croacia al O. por el Verbas. El terreno, aunque en parte montuoso, es muy fértil en trigo y vino, mantiene numerosos rebaños, y encierra minas de hierro. Fué conquistada la Bosnia por Mahomet II en 1463, y lleva su nombre del r. Bosna que la atraviesa. Su cap. es *Bosna-Serai*, y su pob. 900,000 hab.

BOSOST, v. de Esp., prov. de Cataluña, á 5 leg. de Viella. Pob. 657 hab.

BÓSPHORO DE TRACIA ó CANAL DE CONSTANTINOPLA (llamado *Bogaz* por los Turcos), estrecho por el cual el mar de Mármara comunica con el mar Negro y separa la Eur. del Asia. Tiene 8 leg. de ancho.

BOSQUE, v. de Esp., prov. de Granada, á 1 leg. de Grazalema. Pob. 964 hab.

BOSQUES (los), v. de Suiza, en el cant. de Berna.

BOSQUES (lago de los), lago de la Amér. sept., en el país de los Cruicks, al O. del lago Superior.

BOSRA, c. del gob. y á 8 leg. S. de Damasco; lat. N. 32° 40', long. E. 34° 10'.

BOSSE (la), v. de Fr., en el Oise, á 4 leg. S. de Beauvais.

BOSSEE, v. de Fr., en el Indre y Loira, á 5 leg. O. de Loches.

BOSSINEY ó TREVENNA, v. de Ingl., en Cornualla, sit. sobre el canal de Bristol, á 1 1/2 leg. N.-O. de Camelford.

BOSSUETA, peq. r. que atraviesa la Esclavonia, en el imp. de Aus., y muere en el Sava.

BOST, c. de Persia, sobre el r. de Hir-mund ó Helimud, á 22 leg. S.-O. de Candahar; lat. N. 52° 30', long. E. 62° 25'.

BOSTAN ó OLUCKISLA-EL-BOSTAN, c. de la Natolia, en la Turq. asiát., sit. en una espaciosa llanura de su nombre, sobre el r. Gihoun, á 18 leg. N.-N.-O. de Marasch.

BOSTON, c. muy comerc. y marít. de Ingl., en Lincolnshire, sit. en las dos orillas del Witham, que se pasa por un hermoso puente de hierro Son notables en Boston la igles. de Sta. Botolph, edificio gótico, el teatro y la plaza del mercado; á 10 leg. S.-E. de Lincoln.

BOSTON, c. marít. de los Est. Unid., cap. del estado de Massachusetts, sit. en

una península, en el fondo de la bahía de Massachusetts, que comunica al continente por un peq. istmo. Su p. tiene la forma de una media luna que ofrece un bello aspecto, y puede contener 500 embarcaciones; pero el único canal, bueno para entrar en él, es tan estrecho, que apenas pueden pasar 2 buques de frente. Boston, edificada sobre varias colinas, se divide en 5 barrios que son, el del norte, el del sur y el del oeste, o el Nuevo Boston. Hay en esta c. algunas buenas calles, y la mayor parte de sus edificios se distinguen por su arquitectura sencilla, pero bella, entre otras *Satté-house* (la casa de los estados), *Court-house*, los dos teatros, la cárcel, la casa de caridad, etc.; pero el mejor adorno es sin contradicción la plaza Franklin. En la cima de Beacon-Hill se levanta un acolumna sobremontada de la águila americana, en cuya base se hallan esculpidos los memorables acontecimientos de la historia de la república. Hace un com. consid., y posee fábr. de lonas, naipes, sombreros, papel, tabaco, loza, etc. Comunica por dos puentes con las peq. c. de Cambridge y Charlestown, y es patria de Franklin. Pobl. 50,000 hab., á 180 leg. N.-E. de Washington; lat. N. 42° 2', long. O. 73° 19'.

BOSWORTH, v. de Ingl., en Leicestershire, célebre por la batalla que se dió, en ella, en 1458, que terminó la lucha entre la casa de Lancaster y la de York, á 4 leg. O. de Leicester.

BOSWORTH HUSBAND, peq. c. de Ingl., en Leicestershire, á 5 leg. S. de Leicester.

BOT, v. de Esp., en Cataluña, á 10 leg. de Tortosa. Pobl. 555 hab.

BOTANY-BAY, bahía consid., en la costa or. de la Nueva Hol., descubierta en 1770 por el capitán Cook, donde los Ingleses formaron una colonia, en 1786, con el objeto de deportar á ella los malhechores de ambos sexos; pero en atencíon á la insalubridad del clima los trasladaron á Puerto Jackson, que está á 5 leg. al N. Véase *Puerto Jackson*, *Nueva Gales mer.*, etc.; lat. S. 34°, long. E. 149°.

BOTHNIA, vasta prov., sit. en los dos lados del golfo de su nombre, que se divide en or. y occid., esta lleva título de cond. y encierra una pob. de 57,800 hab., y la otra comprende la prov. de su nombre ó de Ulenborg. Es país fértil, no obstante el rigor del clima y el gr. número de sus bosques y r.; los hab. se dedican á la agricultura, á la cría de ganado, á la caza y pesca, y comercian en maderas de construcción, tablas, brea y pescado. Posee muchas minas de hierro y cobre beneficiadas, y por el tratado de Frederickshamm, de 1809, la Bothnia or. y una porción de la occid., hasta los r. Torneo y

Munio, con la parte de la Laponia que confina con ella, fueron cedidos á la Rus.

BOTHNIA (golfo de), nombre dado á la parte sept. del mar Báltico, que se extiende desde los 60° 4', es decir, desde la isla de Aland, hasta los 66° de lat. N.

BOTHOA (San. Nicolas), peq. c. de Fr., en las Costas del Norte, á 7 leg. S. de Guingamp.

BOTHWEL, v. de Escocia, en Lanarkshire, sobre el Clyde, á 5 leg. de Glasgow. Pobl. 5,745 hab.

BOTI, e. de Siberia, en el gob. de Irkout-k, á 28 leg. N.-E. Nort-chinsk. — Otra del mismo gob., á 15 leg. de Orlenga.

BOTIJA, v. de Esp., prov. de Extremadura, á 4 leg. de Trujillo y 5 de Cáceres. Pobl. 267 hab.

BOTNANGO, lug. de Wurtemberg, en el circ. del Neckar, cerca de Stuttgart.

BOTOA, c. en la costa de las Semillas, en Afr., que comercia en pimienta, á 7 leg. S. de Sanguim.

BOTOL TABACOSIMO, isla muy elevada, en el mar de la China, al S. de la de Formosa y al N. de las islas Bashi; lat. N. 21° 57', long. E. 114° 52'.

BOTOM, v. de la Gr. Bukaria, á 45 leg. E. de Samarkanda.

BOTOVSKAIA, c. de la Tart. rusa, á 7 leg. S.-O. de Kopersk.

BOTTA, peq. c. del rei. Lomb. Ven., sobre la izquierda del Pó, enfrente y á 2 leg. N.-N.-O. de Plasencia.

BOTTWAS, peq. c. de Wurtemberg, en el circ. del Neckar, á 4 1/2 leg. S. de Heilbronn.

BOTUSKANY, peq. c. de Mold., sobre el Starostina.

BOTZEN, **BOLZANO** ó **BOLGIANO**, c. del Tirol, en el imp. de Aust., sobre el Eisack, en su emb. en el Taffer, con fábr. de sederías, y alrededores que producen vinos estimados. Pobl. 8,000 hab., á 10 leg. de Trento; lat. N. 46° 56', long. E. 10° 40'.

BOTZENBOURG ó **BOTRENBURG**, peq. c. de la reg. de Potsdam, en Prusia, sobre el Guillo, con com. de granos y maderas, á 4 leg. de Prenzlau. — ó *Boitzenbourg*, peq. c. del gr. duc. de Mecklenbourg-Schwerin, en la confl. del Boitze y del Elba, con fábr. de agnardiente, vinagre, etc., á 6a leg. N.-O. de Berlin.

BOTZENGEN, lug. del gr. duc. de Baden, en el circ. del Treisam. Pobl. 1,200 hab.

BOUAND SIMA, peq. isla en el mar de la China, cerca de la costa de Tonquin; lat. N. 18° 50', long. E. 105° 10'.

BOUAYE, lug. de Fr., en el Loira Infer., á 5 leg. S.-O. de Nantes.

BOUC, peq. isla de Fr., en las Boas del Ródano, sit. en el punto de comunicacíon del canal de Martigues con el Mediter., con

un p. y un depósito de sal.; lat. N. 45° 25', long. E. 2° 58'.

BOUCHAIN, peq. c. fuerte de Fr., en el Norte, sit. en las dos orillas del Escalda, á 5 leg. S.-E. de Douai.

BOUCHARD (la isla), c. de Fr., en el Indre y Loira, en una isla formada por el Viena y á 4 leg. E.-S. de Chinon.

BOUCHEMAINE, v. de Fr., en el Maine y Loira, á 1 1/2 leg. S.-E. de Angers.

BOUCHENG, c. del Korassan, en Persia, en la costa sept. del golfo Pérsico, á 57 leg. S.-O. de Schiras.

BOUCHOUX (los). V. *Bonneville-Bouchoux*.

BOUCOIRAM, v. de Fr., en el Gard, á 14 leg. S. de Alais.

BOUDA, c. sobre la costa mer. de la isla de Java; lat. S. 7° 14', long. E. 104° 16'.

BOUDELORE, c. del Ind., en el Carnate, á 5 leg. O. de Tanjore.

BOUDEGOVIA, c. del Misore, en el Ind., á 12 leg. O.-S.-O. de Goety.

BOUDET, peq. r. del Alto Canadá, que desagua en el lago de Sn. Francisco.

BONDHAM, c. del Ind., en el Guzerate, á 7 leg. E. de Surate.

BUDICOTTA, c. del Misore, en la Ind., á 11 leg. S.-E. de Bangalore.

BOUDIGHERY, c. del Misore, en el Ind., á 4 leg. N.-E. de Bangalore.

BOUDOC-ZESI, c. del gob. de Sivas, en la Turq., á 7 leg. O. de Schurum.

BOUDRY, peq. c. del cant. y á 2 leg. O. de Neuchatel, en Suiza, en un alto, con fábr. de indianas y cosecha de vinos estimados en sus contornos.

BOUDZIAC, c. del gob. y á 86 leg. N.-E. de Sivas, en la Turq. asiát.

BOUEXIERE (la), v. de Fr., en Ille y Vilaine, á 4 leg. N.-E. de Rennes.

BOUFERJOANE, c. en la parte mer. de la reg. de Argel, en Afr., céf. por sus frutos, á 45 leg. S.-S.-E. de Sheroell.

BOUFFLERS, v. de Fr., en el Oise, sobre el Therain, á 5 leg. O. de Beauvais.

BOUG ó BOG, r. de la Rus. eur., que sale de un lago, sit. en la frontera sept. de la Polonia, atraviesa el gob. de Kherson y desagua en el Dnieper cerca de Oczakov.

BOUGAINVILLE, isla de archip. de Sandomon, en el océano Pacif. mer, cuyas costas están muy pobladas; lat. S. 5° 30', long. E. 12° 17'.

BOUGE-BOUGE, c. del Ind., cap. de la prov. de Cutch, á 100 leg. E.-N.-E. de Surate; lat. 25° 15', long. 67° 25'.

BOUGIVAL, v. de Fr., en el Sena y Oise, á 4 leg. O. de Paris.

BOUGLON, v. de Fr., en el Lot y Garona, á 4 leg. S.-O. de Marmanda.

BOUGOULMA, c. y cap. de circ. del

gob. de Orenburgo, en la Rus. eur.; lat. N. 54° 39', long. E. 50° 10'.

BOUGOUSLAV, c. y cap. de circ. del gob. de Kiev, en la Rus. eur., sobre el Ros, á 12 leg. S.-E. de Bialacerkiev.

BOUGUENAI, v. de Fr., en el Loira Infer., á 1 1/2 leg. O.-S.-O. de Nantes.

BOUHIERE (la), lug. de Fr., en las Landas, á 14 leg. O. de Mont-de-Marsan.

BOUI, peq. c. del gob. de Kastroma, en la Rus. eur., sit. en la conll. del Veksa y del Kastroma, con fábr. de curtidos y carpintería; lat. N. 58° 15', long. E. 59° 58'.

BOUILLE (la), v. de Fr., en el Sena Infer., sobre el Sena, á 3 1/2 leg. S.-O. de Rnan.

BOUILLE-LORET, lug. de Fr., en Deux-Sèvres, á 8 1/2 leg. S. de Bressuire.

BOUILLE-MENARD, v. de Fr., en el Maine y Loira, á 2 1/2 leg. N.-E. de Legre.

BOUILLON, duc. del rei. de los Países Bajos, sit. entre el de Luxemburgo y la prov. de Lieja. — C. cap. sit. en la orilla izquierda del Semoy, á 20 leg. N.-E. de Sedan. Pob. 2,600 hab.; lat. N. 49° 50', long. E. 2° 44'.

BOUILLY, v. de Fr., en el Aube, que comercia en vinos comunes, á 3 leg. S.-O. de Troyes.

BOUIN, peq. isla de Fr., en el Vendée, con una v. de su nombre sit. en el fondo de la bahia de Bourgneuf, donde se fabrica mucha sal. Pob. 2,200 hab.

BOUINK, c. del gob. y á 16 leg. N.-O. de Simbirsk, en la Rus. asiát.; lat. N. 54° 55', long. E. 45° 50'.

BOUJELAI ó BUGIE, c. de la parte orient. de la reg. de Argel, en Afr., sit. en la pendiente de una mont., con un p. excelente. Está muy bien fortificada y se fabrican en ella gr. cantidad de utensilios de hierro, y se extrae aceite y cera; lat. N. 56° 42', long. E. 2° 50'.

BOUKA ó LORD ANSON, isla del océano Pacif., al S. de la de Bougainville, muy elevada, bien poblada de árboles y con muchos cocos á lo largo de las costas; lat. S. 5°, long. E. 152° 14'.

BOULAC, p. del Gr. Cairo, en el Bajo Egipto, en la orilla derecha del Nilo.

BOULAY ó BOLSHEIM, peq. c. de Fr., en el Mosela, sobre el Kattenbach, á 5 leg. N.-E. de Metz. Pob. 2,700 hab.

BOULAY-THIERRY, lug. de Fr., en el Eure y Loira, á 5 leg. de Dreux.

BOULERET, v. de Fr., en el Cher, que comercia en ganados, á 5 1/2 leg. de Sancerre.

BOULIGNEUX, lug. de Fr., en el Ain, á 6 leg. S.-O. de Bourg.

BOULOGNE. V. *Bolonia*.

BOULOIRE, v. de Fr., en el Sarthe, á 7 leg. E. del Mans.

BOULONNAIS. V. *Boloñesado*.

BOULOU (el), v. de Fr., en los Pirineos Or., á 4 leg. S. de Perpiñan.

BOUNAH, c. del gob. de Sivas, en la Turq. as., sobre una lengua de tierra que se adelanta en el mar Negro, á 54 leg. E. de Samsoun; lat. N. 40° 44', long. E. 55° 40'.

BOUPERE (el), v. de Fr., en el Vendée, á 4 leg. S.-E. de Mauleon.

BOURBOURG, v. de Fr., en el Norte, sobre el canal de su nombre, con com. de ganados, granos, paños, etc., á 4 leguas O.-S.-O. de Dunkerque.

BOURBRIAC, peq. c. de Fr., en las Costas del Norte, á 2 leg. S.-O. de Guingamp.

BOURDEAUX, v. de Fr., en el Drome, á 15 leg. S.-O. de Die.

BOURDEILLES, v. de Fr., en el Dordoña, á 5 leg. N.-O. de Perigueux.

BOURDONNAIE (la), v. de Fr., en el Mcurthe, á 4 1/2 leg. E.-S.-E. de Chateau-Salins.

BOURG, c. de Fr., sit. sobre el Reissousse, cap. de prefec. del depart. del Ain. Posee varios establec. científicos y literarios, fáb. de paños, indianas, hilo de algodón, y comercia en granos, ganados, etc., á 15 1/2 leg. S.-E. de Paris. Pob. 8,152 hab.; lat. N. 46° 12', long. E. 2° 55'. — C. de Fr., en el Gironde, con un buen p. en la confl. del Dordoña y el Gironde, á 8 leg. N. de Burdeos. — Nombre de 2 v. de Fr., una en el Eure y otra en el Charenta. — 2 c. de Fr., una en Ardenes y otra en los Altos Pirineos. — *Achard*, v. de Fr., en el Eure. — *Argental*, peq. c. de Fr., en el Loira, con fáb. de encajes, cintas, etc., á 4 leg. S.-E. de Sn. Esteban. — *de Peage*, v. de Fr., en el Dordoña, sobre el Isere. — *de Oisans*, peq. c. de Fr., en el Isere, sobre el Romanche. — *Eberach*, peq. c. del territ. de Bamberg, en Bav. — *la Reine*, v. de Fr., en el Sena, con fáb. de porcelana blanca. — *L'Abbe*. V. *Sn. Lô*. — *Lastie*, v. de Fr., en Puy de Dome, con ferrerías.

BOURGANEUF, peq. c. de Fr., en el Creuse, sobre el Taurion, cap. de subprefec., con molinos de papel, á 6 leg. E. de Limoges.

BOURGAS, c. de la Bulgaria, en la Turquía eur., sit. sobre el golfo del mar Negro, una de las escalas del Levante, á 40 leguas N.-N.-O. de Constantinopla; lat. N. 42° 51', long. E. 25° 9'.

BOURGES, c. muy ant. de Fr., cap. de prefect. del depart. del Cher, sit. sobre el Auron y el Yevre, cuya catedral es de arquitectura gótica y uno de los mejores edificios del rei. Tiene sede arzob. y fáb. de paños, enchillos, etc. Pob. 16,400 hab., á 59 leg. S. de Paris; lat. N. 47° 5', long. E. 0° 4'.

BOURGET, v. de Savoya, sit. sobre el lago de su nombre, que desagua en el Ródano, á 4 leg. N. de Chambéry. — Otra en el Sena y Oise, á 2 leg. N. de Paris.

BOURGHIEROUDE, v. de Fr., en el Eure, á 5 leg. S.-O. de Ruan.

BOURGNEUF (el), v. de Fr., en el Saona y Loira, á 2 leg. de Chalons.

BOURGNEUF EN RETZ, peq. c. de Fr., en el Loira Inferior, á 9 leg. S.-O. de Nantes.

BOURGOIN, peq. c. de Fr., en el Isere, con manufac. de indianas y lienzos, y com. de harina, á 7 leg. E. de Viena.

BOURGON, v. de Fr., en el Mayena, á 5 leg. O. de Laval.

BOURGUEBUS, v. de Fr., en Calvados, á 2 leg. de Caen.

BOURGUEUIL, peq. c. de Fr., en el Indre y Loira, que comercia en vinos, trigo, etc., á 12 leg. S.-O. de Tours.

BOURHAMPORE. V. *Burampouter*.

BOURINNEN, lug. de la reg. de Argel, en Afr., á 11 leg. S.-O. de Boujeiah.

BOURJA, lug. del Kerman, en Persia, á 10 leg. O. de Regan.

BOURLOS ó BOORLOS, lago de Egipto, que tiene 15 leg. de largo y 4 de ancho, y está sit. entre las ramas del Nilo, de Damietta y de Roseta, paralelamente al mediter., del cual le separa una lengua de tierra. — Peq. c. con un fuerte en las orillas del lago de su nombre, á 11 leg. E. de Roseta. — Cabo sobre la costa occid. de Egipto, enfrente de la orilla or. del lago del mismo nombre; lat. N. 21° 59', long. E. 28° 56'.

BOURMONT, peq. c. de Fr., en el Alto Marne, que comercia en maderas, vinos y granos, á 10 leg. N.-E. de Chaumont; lat. N. 48° 10', long. E. 3° 18'.

BOURN, c. de Ingl., en Lincolnshire, que comercia en cueros, á 55 leg. N. de Londres; lat. N. 42° 46', long. O. 3° 58'. — Rio del Wiltshire, que muere en el Avon, cerca de Stratford.

BOURNABAT, lindo lug. de la Natolia, sit. en un peq. r. dominado por una colina en cuya cima hay una cueva, en la cual se supone que escribió Homero su Iliada.

BOURNAZEL, lug. de Fr., en el Aveyron, á 4 leg. E. de Villafrañca.

BOURNEVILLE, lug. de Fr., en el Eure, á 2 leg. E. de Pont-Audemer.

BOURNEZEAU, peq. c. de Fr., en el Vendée, á 5 leg. N.-E. de Fontenay.

BOURNIQUEL, v. de Fr., en el Lot, sobre el Aveyron, á 4 leg. E. de Montauban.

BOURNONVILLE, lug. de Fr., en el Paso de Calais, á 5 leg. E. de Boloña.

BOURO, isla del mar de las Ind., la mayor de las Molucas despues de Ceram, cuyo terreno es muy fértil y dá arroz, pimienta, frutas, maderas de ébano, etc. Ha

en ella muchos animales de especies particulares, y serpientes capaces de tragar un carnero entero. Sns hab. son pacíficos, y profesan el mahometismo. En la costa S.-E. se halla una vasta bahía con un buen p. llamado Cayeli, y los Holandeses, á quienes está sujeta esta isla, tienen en ella un fuerte con una corta guarnición, sit. sobre un río llamado Aer-Bessar ó Gr.-Agua, á 20 leg. O. de Amboyna; lat. S. 5° 24', long. E. 124°.

BOURO, peq. isla vecina de Sumatra, á 5 leg. N.-E. de Achem.

BOURON, c. de la Romania, en la Turquía, en la orilla de un lago de su nombre. — Peq. isla del mar de las Ind., cerca de la costa occid. de Borneo; lat. N.-O. 21', long. E. 106° 44'.

BOUROUJIRD, c. del Irak, en Persia, sit. al pie de una mont. Pob. 12,000 hab.

BOURREL, v. de Fr., en el Tarn y Garona, á 11 leg. S.-E. de Castel-Sarrasin.

BOURSONNE, lug. de Fr., en el Oise, á 2 leg. S. de Crepy.

BOURTANG ó BOURTANGE, lug. de la prov. y á 14 leg. S.-E. de Groninga, en los Países Bajos; con una fort. en un pantano que hace su mansion mal sana.

BOURTH, lug. de Fr., en el Eure, sobre el Iton; con fraguas y fábr. de alfileres.

BOURTHES, v. de Fr., en el Paso de Calais, á 4 1/2 leg. N.-E. de Montreuil.

BOUSANGUR, c. del Bejapour, en el Ind., á 4 leg. N.-E. de Currar.

BOUSELLAM, r. de la reg. de Argel, en Afr., que muere en el Summam.

BOSENDORF, v. del gr. duc. del Bajo Rhin, en Prusia, á 10 leg. N.-O. de Treves.

BOUSH, c. de Egipto, á 4 leg. N.-E. de Benisuef.

BOUSHIA, c. de la reg. y á 6 leg. S.-O. de Tunes, en Afr.

BOU-SCHATTER, lug. de la reg. y á 7 leg. N. de Tunes, sobre las ruinas de Útica; lat. N. 57° 52', long. E. 7° 40'.

BOUSHOUANAS, V. *Boshouanas*.

BOUSNAH, distr. de Bengala, en el Ind. rico y bien cultivado, con una c. de su nombre; lat. N. 55°, long. E. 87° 19'.

BOUSSA, c. del centro del Afr., sobre el Níger, al E. de Tombouctou.

BOUSSAC, peq. c. de Fr., en el Creuse, cap. de subprefect., á 9 leg. N.-E. de Guéret.

BOUSSAGNE, v. de Fr., en el Herault, á 7 leg. N.-E. de Beziers.

BOUSSELLE, v. de Fr., en el Maine y Anjou, á 8 leg. O. de Angers.

BOUSSENAC, c. de Fr., en el Arriège, á 1 leg. de Sn. Girons.

BOUSSOLE, estrecho en el mar Pacífico, sit. entre la isla de Marikan y la de Compañía,

BOUSSU ó BOUSSY, gr. lug. de los Países Bajos, á 2 1/2 leg. O.-O.-S. de Mons.

BOUTAN, territ. del norte del Ind., sit. entre el Bengala y el Thibet, que se extiende de los 26° hasta los 28° de lat. N. Por todos lados está rodeado de altas mont., reina en él un frío rígido y se coge toda suerte de granos y frutas. Es tribut. del gr. Lama del Thibet, y su cap. es Tassisudon.

BOUTGONY, c. del Orissa, en el Ind., á 15 leg. S.-E. de Ruttanpour.

BOUTI, c. del Baglana, en el Ind., á 15 leg. S.-E. de Tolnam.

BOUTKOUJA, c. del Ghilan, en Persia, á 45 leg. N.-N.-O. de Reshed.

BOUTON, isla del mar de las Ind., cerca de la costa S.-E. de la de Célebes. Es elevada y está cubierta de bosques, mont. y colinas que le dan un aspecto agradable, y produce frutas y legumbres en abundancia. Hay en ella búfalos, gamos y javalies, y sus hab. profesan el mahometismo. Cultivase en esta isla el mejor algodón de las Ind., con que se fabrican bellas telas, y está gobernada por un sultan que tiene su resid. en Bouton, c. cap. de la isla de su nombre, sit. en una eminencia, cercada de muros; lat. N. 5° 28', long. E. 120° 10'.

BOUTON, isla del mar de las Ind., cerca de la costa N.-E. de Malaca; lat. N. 6° 22', long. E. 96° 50'.

BOUTONNE, r. de Fr., que nace en Deux Sevres, es navegable en Sn. Jean de Angely, y desagua en el Charenta, cerca de Conde.

BOUTRY, fuerte holandés, en la Costa de Oro, en Afr., á 16 leg. O. de Cape-Coast-Castle.

BOUTTEVILLE, v. de Fr., en el Charenta, á 4 leg. E. de Cognac.

BOUVIGNES, peq. c. de la prov. y á 5 leg. S. de Namur, en los Países Bajos, en la orilla izquierda del Meuse.

BOUVINES ó PONT-A-BOUVINES, lug. de Fr., en el Norte, sobre el Marque, á 5 leg. S.-E. de Lila.

BOUVRON, v. de Fr., en el Loira Inf., á 2 leg. N.-E. de Savenay.

BOUXIERES-AUX-DAMES, v. de Fr., en el Meurthe, á 1 leg. de Nancy.

BOUXVEILLER, peq. c. de Fr., en el Bajo Rhin, con cervecerías, lavaderos, etc., á 5 leg. N.-E. de Saverne.

BOUZADGHI, c. de la Natolia, á 15 leg. N.-E. de Ikmid.

BOUZAME, r. de Fr., que nace cerca de Aignrande, en el Indre, y desagua en el Creuse, á 1 leg. mas abajo de Argenton.

BOUZ-DAGH, cordillera de mont. de la Turquía, á lo largo de la orilla mer. del r. Sarabat.

BOUZDAGEN, c. de la Natolia, á 8 leg. N.-O. de Mogla.

- BOUZEK**, c. de la Caramania, en la Natolia, á 12 leg. E.-N.-E. de Kehr-Shehr.
- BOUZILLE**, v. de Fr., en el Maine y Loira, á 2 leg. S.-O. de Sn. Florent.
- BOUZILS**, v. de Fr., en el Vendée, á 2 leg. S. de Montaigu.
- BOUZKIR**, e. de la Natolia, á 11 leg. S.-S.-E. de Beni-Shehri.
- BOUZOK**, e. del gob. de Sivas, en la Turquas., á 7 leg. S.-O. de Tschurum.
- BOUZONVILLE**, peq. e. de Fr., en el Mosela, á 11 leg. N.-E. de Metz.
- BOVA**, peq. e. obisp. de la Calab. ulter., en Nápoles, á 8 leg. S.-E. de Regio; lat. N. $37^{\circ} 56'$, long. E. 14° .
- BOVEDA** (la) v. de Esp., prov. de Zamora, sit. á la orilla del r. Guareña. Pob. 1,597 hab.
- BOVELLES**, v. de Fr., en el Somme, á 2 leg. O. de Amiens.
- BOVENDEN**, v. de Hanover, sobre el Leine, á 1 leg. N. de Gotinga.
- BOVENSE**, peq. e. en la costa de la isla de Fionia, en Dinam., á 5 leg. N.-O. de Odensec.
- BOVES**, e. del Piamonte, á 2 leg. S. de Coni.—V. de Fr., en el Somme, á 2 leg. S.-E. de Amiens.
- BOVEY-TRACEY**, v. de Ing., en Devonshire, á 67 leg. O.-S.-O. de Londres.
- BOVINO**, peq. e. de la Capitanata, en Nápoles, sobre el Cervaro, al pie de los Apeninos, á 10 leg. E.-N.-E. de Benevento; lat. N. $41^{\circ} 15'$, long. E. 15° .
- BOW**, lug. de Ingl., en Middlesex, á 2 leg. E. de Londres.
- BOW** ó **BOWE**, peq. y linda e. de Ingl., en Devonshire, á 15 leg. O.-S.-O. de Londres.
- BOWANYGHUR**, e. del Boutan, en el Ind., á 5 leg. N. de Beyar.
- BOWES**, v. de Ingl., en Yorkshire, á 88 leg. N. de Londres.
- BOW-ISLAND**, isla en el océano Pacíf. mer., descubierta en abril de 1769 por el capitan Cook; lat. S. $18^{\circ} 25'$, long. O. $145^{\circ} 50'$.
- BOWLING**, c. de Ingl., en Yorkshire, á 72 leg. N. de Londres.
- BOX**, v. de Ingl., en Wiltshire, entre Bath y Chippenham, á 36 leg. O. de Londres.
- BOXBERG** ó **BOXEBERG**, e. del circ. del Mayn, en el gr. duc. de Baden, sobre el Tauber, á 15 leg. E. de Heidelberg.
- BOXFORD**, v. de Ingl., en Suffolk, á 22 leg. E.-N. de Londres.
- BOXHOLM**, peq. c. de la Gothia or., en Suecia.
- BOXMEER**, lug. del Brabante hol., en los Países Bajos, á 8 leg. E. de Bois-le-Duc.
- BOXTEHUDE**, c. del Hanover, á 5 leg.

- S.-O. de Hamburgo; lat. N. $53^{\circ} 30'$, long. E. $7^{\circ} 12'$.
- BOXTTEL**, v. del Brabante sept., en los Países Bajos, sobre el Dommel, á 2 leg. S. de Bois-le-due.
- BOY** (Sn.), lug. de Esp., en Cataluña, á 2 leg. S.-O. de Barcelona.
- BOYADEL**, lug. del circ. de Grunberg, en Silesie.
- BOYAVAL**, lug. de Fr., en el Paso de Calais, á 2 leg. N. de Sn. Pol.
- BOYER**, r. del Bajo Canadá, que nace al S. del r. de Sn. Lorenzo, en el que desagua enfrente de la isla de Orleans, á 7 leg. mas abajo de Quebec.
- BOYLE**. V. *Abbey-Boyle*.
- BOYNE**, r. de Irl., que nace en Queen's County (*cond. de la Reyna*), y desagua en el mar de Irl., á 2 leg. mas abajo de Dublin.
- BOYNES**, peq. e. de Fr., en el Loiret, á 2 leg. S. de Pithiviers.
- BOYOLALIE**, peq. e. de la isla de Java, con un fuerte, á 16 leg. de Samarang.
- BOYRO** (*Santa Eulalia de*), coto eclesiástico de Esp., en Galicia. Pob. 2,123 hab.
- BOZA**, pec. c. del Lyptau, en Hungría, sit. entre elevados mont.
- BOZAC**, peq. e. de Fr., en el Alto Loira, sobre el Loira, á 2 leg. N.-O. de Monistrol.
- BOZINGUR**, e. del Baramaul, en el Ind., á 10 leg. N. de Darempoury.
- BOZLINGEN**, lug. del cant. de Uri, en Suiza, sit. en una hermosa pradera, donde se tiene la dieta anual del cant.
- BOZOULS**, peq. c. de Fr., en el Aveyron, á 4 leg. N.-E. de Rodez.
- BOZZO**, r. del Milanesado, en Italia, que sale del lago Mayor, y desagua en el lago de Chivira.
- BOZZOLASCO**, e. del Piamonte, cerea de Alba.
- BOZZOLO**, peq. e. del rei. Lomb. Ven. en la prov. y á 7 leg. O. de Mantua, sobre el Voglio; lat. N. $45^{\circ} 6'$, long. E. $8^{\circ} 9'$.
- BRA**, c. del Piamonte, cerca del Tanaro, á 4 leg. S.-E. de Carmañola; lat. N. $44^{\circ} 43'$, long. E. $5^{\circ} 55'$.
- BRABANTE**, ant. due. y una de las 7 Prov. Unidas, que linda al N. con la Hol., al E. con la prov. de Lieja, al S. con el Henaut y la prov. de Namur, y al O. con la Flandes. Divídese en Brabante mer. y sept., que reunidos componen la prov. mas consid. del rei. de los Países Bajos. Bãnanla el Escaalda, el Ruppel, el Dyle, el Dommel, etc. V. *Bélgica*.
- BRABOURG**, lug. de la Gothia or., en la Suecia, á 8 leg. E. de Nordkoping.
- BRACCIANO**, peq. y linda e. de los Est. Pontificios, sobre el lago de su nombre, á 8 leg. N.-O. de Roma; lat. N. $42^{\circ} 5'$, long. E. $9^{\circ} 55'$.

BRACCIO-DI-MAINA. V. *Maina*.

BRACCO, v. del territ. y á 10 leg. E. de Génova, en Italia.

BRACHLEN, peq. c. del duc. de Juliers, en Prusia.

BRACHT, v. del gr. duc. del Bajo Rhin, en Prusia, á 5 leg. O. de Colonia.

BRACIEUX, v. de Fr., en el Loira y Cher, sobre el Beuvron, á 4 leg. E.-S. de Blois.

BRACKEL, peq. c. del gr. duc. del Bajo Rhin, en Prusia, en el princ. de Paderhorn.

BRACKENHEIM, c. de Wurtemberg, sobre el r. Zaber, á 2 leg. S.-O. de Heilbronn.

BRACKLAU, c. de la Polonia rusa, sobre el Bog, á 40 leg. E. de Kaminiecke; lat. N. 48° 49', long. E. 27° 10'.

BRACKLEY, c. de Ingl., en Northamptonshire, sobre el Ouse, á 5 leg. S.-S.-O. de Northampton; lat. N. 52° 5', long. O. 5° 50'. Pob. 1,480 hab.

BRADANO, r. de la Basilicata, en Nápoles, que nace en los Apeninos y desagua en el golfo de Tarento.

BRADDOCK'S BAY, bahía en la orilla mer. del lago Ontario, á 24 leg. E. del fuerte Niagara.

BRADFIELD, c. de Ingl., en Yorkshire, á 6a leg. N. de Londres. — V. de Ingl., en Essex, á 25 leg. E. de Londres. — R. que desagua en el Támesis, cerca de Llanwarden.

BRADFORD, c. de Ingl., en Wiltshire, sobre el Avon; con manufac. de paños finos. Pob. 9,435 hab.; á 57 leg. O. de Londres; lat. N. 51° 20', long. O. 4° 57'. — Otra en Yorkshire, sobre el Ayr; con manufac. de telas, á 4 leg. O. de Leeds.

BRADFORD, c. del Massachusetts, en los Est. Unid., en la orilla mer. del Merrimack; á 10 leg. N. de Boston. — C. del Nuevo Hampshire, á 7 leg. E. de Charleston. — Otra en el est. de Vermont.

BRADING, lug. y p. de mar sobre la costa or. de la isla de Wight, á 3 leg. E. de New-Port.

BRADLEY, jurisd. de Ingl., en Wiltshire, con fábr. de telas, á 36 leg. O. de Londres.

BRADLOW, peq. c. de Polonia, en la Baja Padolia, sobre el Bar.

BRADNINCH, v. de Ingl., en Devonshire, con molinos de papel; á 2 leg. N.-E. de Exeter.

BRADSHAW, jurisd. de Ingl., en Derbyshire, á 60 leg. N.-N.-O. de Londres.

BRADWELL, jurisd. de Ingl., en Derbyshire, á 57 leg. N. de Londres.

BRADY, c. de la Mold., sobre el Pruth.

BRAEMAR, distr. de Escocia, en la parte S.-O. del Aberdeenshire.

BRAETZ, peq. c. del gr. duc. de Posen, en Prusia, en el circ. de Meseritz.

BRAGA, c. de Port., cap. de la prov. de Entre Duero y Miño, sit. en las márgenes del Desta; con fábr. de sombreros. Su arzobispo es primado del rei. Pob. 14,438 hab.; á 66 leg. N. de Lisboa; lat. N. 41° 55', long. O. 10° 25'.

BRAGANZA, ant. c. obisp. de Port., en Tras-los-Montes, cuya situacion es en una agradable llanura, á las orillas del Fervenza; cap. del duc. de su nombre, en parte fortificada, con una ciudadela y manufac. de tafetanes y terciopelos. Pob. 5,672 hab.; á 11 leg. N.-O. de Miranda; lat. N. 41° 44', long. O. 8° 5'.

BRAGERNESS. V. *Dammen*.

BRAHAMAPOUTRA. V. *Burampouter*.

BRAHESTAD, c. en la costa de la Bothnia, á 12 leg. S.-S.-O. de Uleaborg; lat. N. 64° 4', long. E. 22° 5'.

BRAHMINABAD, ant. c. de la prov. de Tatta, en el Ind., en otro tiempo cél., pero ahora en ruinas; lat. N. 24° 46', long. E. 65° 30'.

BRAHONICK, gr. cordillera de mont. que forma el límite or. de la Persia, y tiene 200 leg. de S.-E. á N.-O., y 70 en su mayor anchura.

BRAID, r. del cond. de Antrim, en Irl., que desagua en el mar, á 1/2 leg. S.-O. de allymena.

BRAIN, nombre de 3 v. de Fr., en el Maine y Loira.

BRAINE, peq. c. de Fr., en el Aisne, sit. en una deliciosa llanura, sobre el Vesle. Pob. 1,500 hab.; á 4 leg. S.-E. de Soissons.

— *la-Leud*, peq. c. del Brabante mer., en los Países Bajos, con fábr. de lanas, cueros, etc. Pob. 2,500 hab.; á 4 3/4 leg. S. de Bruselas. — *le-Comte*, peq. c. del Henaut, en los Países Bajos, donde se hila gr. cantidad de hilo para las fábr. de Bruselas, de cuya c. dista 8 leg. S.; lat. N. 50° 25', long. E. 1° 55'. Pob. 5,000 hab.

BRAINTREE, c. de Ingl., en Essex. Pob. 2,500 hab.; á 15 leg. N.-E. de Londres. — C. del Massachusetts, en los Est. Unid., á 5 leg. E.-S. de Boston.

BRAIX (Sn.), v. del cant. de Berna, en Suiza, á 4 leg. S.-E. de Porentrui.

BRAKEL, peq. c. de la reg. de Minden, en Prusia, sobre el Brucht, cap. de circ. Pob. 1,800 hab.; á 5 leg. E. de Paderborn; lat. N. 51° 40', long. E. 6° 58'.

BRAKENS (los), tribu morisca que habita en la orilla sept. del Senegal.

BRAKERNESS, v. de la diócesis de Aggerhuus, en Noruega; con muchas fábr. de vidrio.

BRALIN, peq. c. de la reg. de Breslau, en Prusia, á 5 leg. E.-E. de Wartenberg.

BRALIO, elevada mont. de los Alpes, en el país de los Grisones.

BRAMANT, v. de Savoya, sobre el Arc, á 16 leg. E.-S. de Chambery.

BRAMAS (los), pueblo de Afr., que habita de la otra parte del Loango, á 56 leg. del mar. — Pueblo de los rei. de Ava y del Pegu.

BRAMBANAN ó **PRAMANAN**, lug. sit. en el centro de la isla de Java, donde se ven muchos templos en ruinas.

BRAMBER, lug. de Ingl., en Sussex, sit. sobre el Adar, á 18 leg. S. de Londres.

BRAMLEY, dos jurisd. de Ingl., una en Surrey y otra en Yorkshire.

BRAMPOUR. V. *Barampour*.

BRAMPTON, c. de Ingl., en Cumberland, sobre el Irting. Pob. 2,043 hab.; á 2 leg. N. de Carlisle. — Otra en el Derbyshire, á 54 leg. N. de Londres.

BRAMSCHE, v. del princ. de Osnabruck, en Hanover, sobre el Hase; con fábr. de paños y lienzo; á 2 leg. S.-O. de Norden.

BRAMSTEDE, v. del Holstein, en Din., donde se hace un gr. com. de ganado, á 8 leg. N. de Hamburgo. Pob. 800 hab.

BRANCA, una de las peq. islas del cabo Verde, sit. al O. de Sn. Nicolas.

BRANCALEONE, c. de la Calab. ultr., en Nápoles, á 3 leg. S.-E. de Bova.

BRANCASTER, c. de Ingl., en Norfolk, á 4 leg. N.-E. de Londres.

BRANCHE (Sta.), v. de Fr., en el Indre y Loira, á 5 1/2 leg. S. de Tours.

BRANCHIER (Sn.), peq. c. del Valésado, en Suiza, sobre el Dranse; á 4 leg. S.-O. de Sion.

BRANCHON, peq. c. de los Países Bajos, á 3 leg. N. de Namur.

BRANCION, v. de Fr., en Saona y Loira, á 3 leg. O. de Tournus.

BRANCO DE MALAMBO, c. del Cundinamarca, en Columbia, sit. sobre el r. de la Magdalena, donde se hace un gr. com.; á 27 leg. N. de Cartagena; lat. N. 11° 40', long. O. 77° 50'.

BRANCOURT, 2 v. de Fr., en el Aisne.

BRAND, peq. c. de Sajonia, en el circ. de Erzgebirge, con una mina de plata en las cercanías; á 1 leg. S. de Freyberg.

BRANDEIS, linda v. en el circ. y á 6 leg. N.-O. de Kaurzim, en Bohemia, sobre el Elba, con 1,700 hab.

BRANDENBURGO, prov. de los Est. prusianos, confinante al N. con el Mecklenbourg y la Pomerania, al E. con la reg. de Posen, al S.-E. con la Silesia, al S. con la Sajonia, y al S.-O. con la Sajonia prusiana. Valúase su superf. á 1,558 leg. cuad., y su pob. á 1,191,000 almas. Riéganle el Elba, el Harle, el Sprée, el Oder, el Bober, el Warte, el Neisse, etc. El país en general es llano y casi enteramente arenoso. Có-

gese en él trigo, legumbres, frutas, vino, ulla, cáñamo, lino, etc. Hay muchos bosques que dan buenas maderas de construcción, un poco de hierro, alumbre, ambar amarillo, etc. Posee también muchas fábr. de sederías, cotonías, lanas, lienzo, porcelana, espejos, etc.; y su com. favorecido por sus buenos caminos y canales, es muy activo y próspero. Encierra 4 reg., y forma con la Pomerania una división militar. — La ant. Marca de Brandenburgo se dividía en Marca Electoral y en Nueva Marca.

BRANDENBURGO, ant. c. de la reg. de Potsdam, en Prusia, sobre el Havel, que la divide en vieja y nueva c., y el barrio llamado *Burg-Brandenburgo*, entre los cuales hay otro llamado Venecia, construido sobre estacas. Cuéntanse en ella muchos establec. de beneficencia, 9 iglesias, etc., y hay fábr. de lanas, lienzo, cueros, guantes, sombreros y punto. Pob. 11,200 hab., á 17 leg. O. de Berlín; lat. N. 62° 27', long. E. 10° 50'. — V. del mismo nombre, sit. á la emb. del Frisching, que desagua en el Frische-Half, á 5 leg. S.-O. de Königsberg. — (*Nuevo*), c. del duc. de Mecklenbourg-Strelitz, sobre el lago de Tollen, con calles rectas y anchas, y fábr. de paños, naipes, cervecías, etc. Pob. 5,000 hab., á 16 leg. O. de Berlín.

BRANDFORT, peq. c. del Connecticut, en los Est. Unid., sobre un r. de su nombre, con ferrerías consid., á 15 leg. S. de Hartford.

BRANDIS, peq. c. de Sajonia, en el circ. y á 3 leg. E. de Leipsick.

BRANDO, v. de la isla de Córcega, á 2 leg. E. de Bastia.

BRANDON, c. de Ingl., en Suffolk, sobre el Ouse, á 29 leg. N.-N.-E. de Londres. — C. de Vermont., en los Est. Unid., sobre el Otter-Creeck, á 4 leg. N. de Rutland.

BRANDSOE, isla sit. en el Peq. Belt, depend. de la de Fionia; lat. N. 55° 22', long. E. 7° 25'.

BRANESCHTY, v. de la Mold., en la Turq. eur., á 3 leg. de Galatz.

BRANKWAN, peq. c. de la Valaq., en la Turq. Eur., sobre el Aluta.

BRANNA, c. del circ. de Bitschow, en Bohemia.

BRANNE, v. de Fr., en el Gers, á 3 leg. S. de Libourne.

BRANNECK, peq. c. del Tirol, á 5 leg. N.-E. de Brixen.

BRANSK, peq. c. del gob. de Grodno, en la Rus. eur., en el circ. y á 6 leg. O. de Bielsk, sobre el Nurzk.

BRANTES, lug. de Fr., en el Vaucluse, á 4 leg. de Vaison.

BRANTOME, v. de Fr., en el Dordoña, sobre el Drome, á 5 1/2 leg. N. de Périgueux.

BRARA, v. de la prov. de Padua, en el rei. Lomb. Ven., sobre el Adige.

BRASCHEUSKOI, peq. fort. de la Rus. asiát., en la Amér. sept., sobre el Irtsich, á 22 leg. E. de Semipolatoi.

BRASIL (el), vasto país de la Amér. mer. que comprende las ant. posesiones portuguesas en aquella parte del mundo, y tiene por límites al N. el r. de las Amazonas, al E. el océano Atl., al S. el r. de la Plata, y al O. el Paraguay y el Perú. Extiéndese del equador hasta los 52° de lat. S., y desde los 57° 20' hasta los 62° 20' de long. O.; teniendo por consiguiente 875 leg. de largo y 625 de ancho, con una superf. que se valúa á unas 200,000 leg. cuad. Dividese en 11 prov. ó capitánias, que son: Goias, Bahía, Maranhão, Matto Grosso, Minas Geraes, Para, Pernambuco, Rio Gr., Rio Janeiro, Sn. Pablo y Seara. El inter. le atraviesan diferentes cordilleras de mont., de las cuales algunas se elevan á mas de 7,000 pies sobre el nivel del mar, que se prolongan en ciertos parages hasta las costas, y forman en ellas diversos promontorios, entre otros los cabos Maguari, Sn. Roque, Sn. Agustin, Sto. Thomas, Frio, Sta. Maria, etc. Los princip. r. del Brasil son el de las Amazonas, el de Tocantins, el Parana, el Uruguay, Sn. Francisco y el Rio de la Plata, todos con un gr. núm. de afl. El mayor de sus lagos es el de los Patos, y sus principales bahías las de Todos Santos, Sn. Vicente y Rio Janeiro. Como el Brasil está sit. cerca del equador, en sus prov. sept. se experimentan calores excesivos, que sin embargo son regularmente templados por las lluvias, los abundantes rocios, y por la humedad natural del suelo. La temperatura de la parte mer. es mucho mas agradable, y se puede decir que el clima de este país es en general sano, aunque el viento del O. es algunas veces pernicioso. El inter., excepto en las llanuras estériles y arenosas conocidas con el nombre de *Campos Páreis*, no ofrece mas que un vasto é impenetrable bosque. El terreno en todas partes es muy fecundo, y produce maiz, manioc, que se come en lugar de pan, arroz, batatas, bananas, café, té, cacao, ipecacuana, vainilla, añil, algodón, pimienta, azabran, jalapa, palo de tintes llamado del Brasil, etc.; pero su gr. riqueza consiste en el oro y las piedras preciosas que se encuentran en grande abundancia en diversas partes de su territ., pero que son, sin contradiccion, el mayor obstáculo que se opone á la prosperidad de este hermoso país. Están poblados los bosques de pájaros de una hermosura extraordinaria, gr. variedad de monos, serpientes de un tamaño prodigioso, tigres, gatos monteses, etc. El com. del Brasil consiste en las extracciones de sus produc. naturales y la introduccion de las mercancías de Eur. Valúase

su pob. á 5,000,000 de almas, y la parte civilizada de ella profesa la religion católica. Descubrió el Brasil, en 1495, Américo Vesputio; pero no se establecieron en él los Portugueses hasta el año 1549, y despues de bastantes dificultades con la España. Los Holandeses lograron apoderarse de 7 de las 11 capitánias del Brasil; con todo eso en 1654 fueron expulsados, y desde entonces quedaron los Portugueses sus pacíficos poseedores hasta el año 1825, en que estalló una revolucion á cuya cabeza se colocó el príncipe don Pedro, hijo mayor del rey de Portugal, tomando el título de emperador, que conserva sin haber abandonado el país, á pesar de haber heredado últimamente la corona de Port. por la muerte de su padre, de suerte que forma un imperio independiente de la metrópoli. El gob. de Port. sacaba anualmente del Brasil ocho millones de pesos fuertes, y las fuerzas de tierra antes de la revolucion ascendian á 24,000 hombres de línea, y 50,000 de milicia. Las fuerzas marit. consisten en 5 navíos de línea, 4 fragatas y algunos harcos ligeros, y su capital es Rio Janeiro.

BRASLAV, c. del gob. y á 30 leg. N.-N.-E. de Vilna, en la Rus. eur., sobre un lago, y defendida por un fuerte; lat. N. 55° 51', long. E. 25° 50'. — ó *Braeslav*, otra del gob. de Podolia, sobre el Bong.

BRASPORT, v. de Fr., en el Finistere, á 4 leg. N.-E. de Châteaulin.

BRASSAC, lug. de Fr., en Puy de Dome, con minas de carbon en los alrededores, á 5 leg. S.-S.-E. de Issoire.

BRASSAC DE BELLEFOURTES, v. de Fr., en el Tarn, sobre el Agout, á 5 leg. E. de Castres.

BRASSOV. V. *Cronstadt*.

BRATESCH, lago de la Mold., en la Turq. eur., entre el Pruthi y el Sireth, cerca de la c. de Galatz.

BRATIS ó BRATSKIS (los), pueblo errante del gob. de Irkoutsk, en la Siberia.

BRATSKOI, c. del gob. de Irkoutsk, en la Rus. asiát., sobre el Angara, á 50 leg. N.-E. de Nijnei-Udinsk.

BRATLEBOROUGH, c. del Vermont, en los Est. Unid., sobre el Connecticut, á 15 leg. de Windsor.

BRAUBACH, peq. c. del duc. y á 4 leg. O. de Nassau, en Alem., en la orilla derecha del Rhin, con muchos manantiales miner. y minas de cobre en los contornos.

BRAUD, v. de Fr., en el Gironda, á 5 leg. N. de Blaye.

BRAUNAU, peq. c. fuerte del archiducado de Austr., sit. en una hermosa llanura, sobre la márgen derecha del Inn, con fábr. de paños y papel. Pob. 1,600 hab., á 10 leg. O. de Passau. — C. de Bohemia en el

circ. y á 9 leg. E. de Kœniginfels, con fábr. de paños y lanas.

BRAUNFELS, peq. c. de la reg. de Co-blenda, en Prusia, á 2 leg. S.-O. de Wetzlar. Pob. 1,500 hab.

BRAUNSBACH, v. de Wurtemberg, en el circ. del Jaxt, sobre el Kocher, á 2 leg. S. de Weickersheim.

BRAUNSBURG, peq. c. de la reg. de Kœnigsberg, en Prusia, sobre el Passarge, que la divide en vieja y nueva c., con varios establec. públicos, fábr. de cintas de hilo adamascadas, y de hilos, y comer. de granos, lienzos, etc. Pob. 6,200 hab., á 20 leg. E. de Dantzick. — V. de la Moravia, en el circ. y á 14 leg. de Preraw.

BRAUNSEFFEN, peq. c. del circ. y á 8 leg. N. de Ohmutz.

BRAUX, v. de Fr., en Ardennes, sobre el Meuse, á 2 1/2 leg. N. de Mezieres.

BRAVA ó **SN. JUAN**, una de las islas de Cabo Verde, pert. á Port.; montuosa, pero productiva en vinos excelentes. Tiene una buena rada en la parte S.-E., un p. al S., y una aguada excelente al O. Pob. 500 hab., á 4 leg. O.-S.-O. de la isla de Fuego; lat. N. 14° 50', long. O. 27° 2'. — C. en la costa or. de Afr. (territ. de Ajan), con un buen p., que hace un gr. com. con la Arabia y las Ind.; lat. N. 1°, long. E. 41° 5'.

BRAY, v. de Ingl., en Berkshire, á 9 leg. O. de Londres. — Peq. c. de Irl., sobre la costa or. del cond. y á 5 leg. N. de Wicklow, sobre el r. Bray; con baños de mar muy concurridos.

BRAY SOBRE EL SENA, v. de Fr., en el Sena y Marne, que comercia en trigo y pescado, á 5 3/4 leg. S.-S.-O. de Provins. — *Bray del Somme*, v. de Fr., en el Somme, á 4 leg. O. de Peronne.

BRAZACORTA, v. de Esp., prov. de Burgos. Pob. 200 hab.

BRAZO DEL SUR OESTE, r. del Bajo Canadá, que desagua en el Chaudiere.

BRAZO DE SN. NICOLAS, r. del Bajo Canadá, que muere en el r. del Sur.

BRAZOS, r. candaloso de Méjico, que nace en la prov. de Cohahuila, en los 54° de lat. N., y los 107° 20' de long. O., riega la prov. de Tejas, y despues de un curso de 252 leg., desemboca en el golfo de Méjico, en los 28° 40' de lat. N.; sus aguas, como las de los demas r. de este pais, son amarillentas.

BRAZZA, isla de la Dalmacia, en el mar Adriát., enfrente de la c. de Espalatro, que es montuosa y poco fért., y tiene 10 leg. de largo y de 2 á 5 de ancho; cógese, sin emhaigo en ella vino, el mejor de la Dalmacia, aceite, liges, almendras, pero muy poco trigo. Encierra 1 c., 1 v. y 18 lug., cuya pob. asciende á 15,000 hab.; lat. N. 43° 50', long. E. 15° 15'.

***BREA**, v. de Esp., prov. de Madrid, á 6 leg. de Alcalá. Pob. 657 hab.

BREAND-LOUDEAC, v. de Fr., en el Morbihan, á 6 leg. N.-O. de Ploermel.

BREANTE, v. de Fr., en el Sena Infer., á 6 1/2 leg. N.-E. del Havre de Gracia.

BREBINGE ó **BOURBINGE**, r. de Fr., que nace en el estanque de Long-Pendu, en el Saona y Loira, y desagua en el Loira, mas abajo de Digoin.

BRECEY, 2 v. de Fr., una en la Mancha, y otra en el depart. y á 5 leg. N.-E. de Mayena.

BRECHIN, c. de Escocia, en Forfarshire, sobre el Esk; con fábr. de lencería, algodón y curtidos. Pob. 5,000 hab., á 4 leg. O. de Montrose.

BRECKEN, peq. c. del princ. de Nassau, á 2 leg. S.-E. de Limbourg.

BREKENRIDGE, cond. de los Est. Unid., en la prov. N.-E. del Kentucky. Pob. 7,500 hab.

BRECKERFELD, peq. c. de la reg. de Arnsberg, en Prusia, con fábr. de paños, quincalla, etc. Pob. 950 hab., á 15 leg. E. de Dusseldorf.

BRECKNOCK ó **BRECON**, c. de Ingl., cap. del Brecknockshire, en el princ. de Gales, sit. en la conll. del Hondey y del Usque; con un arsenal y fábr. de paños y punto. Pob. 5,700 hab., á 59 leg. O.-N. de Londres.

BRECKNOCKSHIRE, cond. de la parte mer. del princ. de Gales, en Ingl., que lida al N. con el cond. de Rhadon, al E. con el Monmouthshire y el Herefordshire, al S. con el Glamorghanshire, y al O. con el Cardiganshire. Tiene 66 leg. cuad. de superf. y una pob. de 44,000 hab. Es muy montuoso, pero se hallan en él llanuras muy fértiles. Posee minas de hierro, canteras de marmol, etc., y sus princ. r. son el Wie, el Usk y el Yrvon.

BREDA, c. fuerte y bien edificada de los Paisas Bajos, en el Brabante sept., sobre el Merck, con fábr. de tapicería, sombreros, naipes, curtidos, molinos de aceite, tabaco, sierras, cervecerías, etc. Su com. es bastante activo, y tiene un canal que la pone en comunicacion con todas las c. comere. de las prov. sept. del rei. Pob. 11,000 hab., á 8 leg. S. de Bois-le-Duc. — (Sn. Zalvador de), peq. v. de Esp., en Cataluña, al pie de la mont. de Monsen.

BREDENBERG ó **BREDENBORN**, peq. v. de la reg. de Minden, en Prusia, sobre el Bever, á 2 leg. N.-E. de Lindich.

BREDON, lug. de Fr., en el Cantal, sobre el Aalignon, á 1/2 leg. S.-E. de Murat.

BREDSTEDT, bailia del Sleswick, en Dinam., con una v. muy comere. de su nombre, á 7 leg. N.-O. de Sleswick.

BREE, peq. v. de la prov. de Lieja, en

los Países Bajos, cerca de Ruremonde. — V. de Fr., en el Mayena, á 6 leg. N.-E. de Laval.

BREEDVORT, peq. c. fuerte de los Países Bajos, en el Gueldre, á 10 leg. S.-E. de Zuffen.

BREGANZON, cast. fuerte de Fr., en el Var, sit. sobre un peñasco, en una peq. isla sobre la costa del Mediter., entre Tolon y Sn. Tropez; lat. N. 45° 5', long. E. 5° 59'.

BREGARD ó BEGARD, v. de Fr., en las Costas del Norte, á 3 leg. N.-O. de Guingamp.

BREGENZ, cond. pert. á la Aust., comprendido en el día en el circ. de su nombre, en el Tirol. Está sit. sobre el lago de Constanza. Tiene unas 85 leg. cuad. de superf. y una pob. de 76,000 almas. — Su cap. se halla tambien sobre el lago de Constanza, cerca de la emb. del r. Bregenzerach, en este lago. Posee fábr. de cotonías, etc., e hil. de algodón. Pob. 4,950 hab., á 35 leg. E. de Inspruck.

BREHAL, v. de Fr., en la Mancha, á 4 3/4 leg. S. de Coutances.

BREHAR ó BRYER, una de las islas Sorlingues, en Ingl.; lat. N. 50° 20', long. O. 9° 7'.

BREHEMONT, v. de Fr., en el Indre y Loira, en una isla que forman el Cher y el Loira, á 4 leg. E. de Chinon.

BREINA ó BRENA, peq. v. de la reg. de Mersebourg, en Prus., con. fábr. de punto, á 4 leg. S.-O. de Bitterfeld.

BREIDALMORTAH, c. de Hedsjas, en Arabia, á 11 leg. S.-E. de Meca.

BREIDENBACH, v. de Fr., en el Mosela, á 7 1/4 leg. N. de Sarguemines.

BREIDENBOURG ó BREITENBERG, v. de Holstein, en el distr. de Ilzehoe, en Dinam.

BREITENBACH, v. del cond. de Schwartzbourg-Sondershausen, en Sajonia. Pob. 2,000 hab., á 5 leg. de Erfurt. — Otra de la reg. de Erfurt, en Prus., á 1/2 leg. de Schbrusingen. — Lug. de Fr., en el Bajo Rhin. Pob. 1,200 hab.

BREITENBRUNN, v. del circ. de Erzgebirge, en Sajonia. Pob. 750 hab.

BREITENECK, v. de Bav., en el circ. del Alto Danubio.

BREITENFELD, lug. de Sajonia, céf. por 2 batallas ganadas por los Suecos á los Austriacos, á 2 leg. de Leipsick.

BREITENWORBIS, lug. de la reg. de Erfurt, en Prus. Pob. 1,470 hab.

BREMA ó BREMEN, prov. del rei. de Hannover, sit. entre el Weser y el Elba, que linda por N. con el distr. de Hadeler, por S. con los prin. de Lunebourg y Verden, con una superf. de 520 leg. cuad. y una pob. de 168,000 almas. Es muy fért. en las inmediaciones de los r. que le bañan; pero

el suelo es tan bajo, que estaria expuesto á inundaciones, sin los diques que se han levantado á mucho coste. Báñanle el Elba, el Weser, el Oste, el Este, el Lohe, etc. Produce toda suerte de gramineas, criase en él gr. cantidad de ganado, y se fabrican diversas especies de lienzos. Es Brema un ant. obisp. secularizado en la paz de Westfalia, en 1648, y cedido á la Suecia, con título de duc.; de la Suecia pasó sucesivamente bajo la dominacion de la casa de Brunswick, de la Westfalia, y de la Fr., hasta 1814, en que fue restablecido sobre el mismo pie que antes de la revolucion. Tiene en el día juntamente con Verden, una administracion particular, y la c. de Stade por cap.

BREMA, una de las 4 ciudades libres de Alem., ant. cap. del duc. de su nombre, sit. sobre el Weser que la divide en vieja y nueva, ambas fortificadas. Son notables en ella la catedral, la casa consistorial, la bolsa, y posee varios establec. públicos. Tiene tambien fábr. de lanas, cotonías, tabaco, eneros á modo de tafilete, sombreros, almidon, naipes, verde de Brema, agujas; comercia en vinos, géneros coloniales, lencería, etc., y el gob. de la c. está confiado á un consejo de 32 individuos. Pob. 37,000 hab., á 22 leg. N.-O. de Hannover. — V. del Piamonte, á 4 leg. S.-O. de Mortara.

BREMBATO DI SOTTO, peq. c. del rei. Lomb. Ven., á 2 leg. O. de Bérgamo, con hil. de seda.

BREMERFURD, v. del duc. y á 13 leg. N. de Brema, á la emb. del Seeste, en el Weser, con un peq. p.

BREMER-VORDE ó BREMERVOERDE, v. del duc. y á 11 leg. N. de Brema, sobre el Oste.

BREMGARTEN, peq. y linda c. del cant. de Argovia, en Suiza, sit. en una península, que forma al Reuss, á 4 leg. O. de Zurich. — Lug. del cant. de Berna, sobre el Aar.

BREMONT ó BROMONT-LA-MOTTE, v. de Fr., en Puy de Dome, á 4 leg. O. de Clermont.

BRENA. V. *Brienne*.

BRENDOLA, v. del rei. Lomb. Ven., á 2 1/2 leg. S.-O. de Vicenza.

BRENES, v. de Esp., prov. y á 5 leg. de Sevilla y 1 de Cantillana. Pob. 1,187 hab.

BRENNE (la), peq. pais inculto y mal sano de Fr., en el Indre.

BRENNER, elevada mont. del Tirol.

BRENO, peq. c. del rei. Lomb. Ven., en la prov. de Bérgamo, sobre el Oglio; con una ciudadela, á 14 leg. N. de Brescia.

BRENOD, lug. de Fr., en el Ain, á 4 leg. S. de Nantua.

BRENTA, r. de Italia, que nace á 2

leg. de Trento, y desagua en el mar Adriát. cerca de Venecia.

BRENTFORD, c. de Ingl., sobre el Tâmesis, á 5 leg. O. de Londres. Posee fábr. de aguardientes, cerveza y tejeras, y hace un com. bastante consid.

BRENTWOOD, lug. de Ingl., en Essex, en una bella eminencia, á 6 leg. E. de Londres. — Otra en el Nuevo Hampshire, en los Est. Unid., á 6 leg. de Portsmouth.

BRESA, ant. prov. de Fr., que ahora se halla comprendida en el depart. del Ain.

BRESAR, peq. isla del mar de las Ind., cerca de la costa occid. de Sumatra; lat. S. 1° 17', long. E. 97° 44'.

BRESCHAT, lindo lug. del Brabante sept., en los Países Bajos, á 2 leg. de Amberes.

BRESCIA, e. fuerte y bien edificada del rei. Lomb. Ven., sit. al pie de una mont., entre los lagos de Garda y de Iseo, y sobre los r. Mella y Garza; cap. de la prov. de su nombre, que encierra unas 106 leg. cuad. de superf. y una pob. de 506,000 hab. Posee una ciudadela, un arsenal, un teatro, varios establec. científicos y de beneficencia, y es notable en ella la catedral. Tiene fábr. de armas, paños, sederías, punto, cobertores de lana, instrumentos aratorios, papel, clavos, etc.; y comercia en seda, lino, vino, lana, lienzos y paños. Pob. 34,200 hab., á 18 leg. E. de Milan.

BRESCIANO ó **BRESANO**, ant. prov. de Italia, comprendida actualmente en gr. parte en la prov. de Brescia.

BRESCOU ó **BRESCON**, peq. isla de Fr., en el Herault, en el golfo de Lyon; con un fuerte, á 1 leg. S. de Agde; lat. N. 43° 15', long. E. 1° 7'.

BRESELLO, peq. c. del due., y á 11 leg. N.-O. de Módena, en Italia, sit. en la confl. del Linza con el Pó; pob. 4,000 hab.

BRESLAU, princ. de la prov. de Silesia, en Prusia, sit. á lo largo del Oder, entre los princ. de Wohlau, Gels, Brieg, Schweidnitz y Liegnitz, cuya pob. asciende á 4,600 hab.; dividese en 5 circ.

BRESLAU, **BAMSLAU** y **NEUMARCK**, que estan en el dia comprendidos en la reg. de Breslau, la que comprende 470 leg. cuad. de superf., una pob. de 835,000 hab., y se divide en 22 circ.

BRESLAU, e. fuerte, cap. de la reg. de su nombre, sit. en la orilla izquierda del Oder, en el que desagua el Ohlau, que atraviesa la ciudad. Cuéntanse en ella 5 arrabales, muchas calles, fuentes, plazas públicas, puentes, iglesias y conventos, y entre sus edificios se distinguen la universidad, la casa real, y la de la reg., y la consistorial, el arsenal, la bolsa, el teatro, los cuarte-

les y la catedral, sit. en una peq. isla extramuros. Tiene silla obisp., diferentes establec. de instruccion pública y de beneficencia; fábr. de paños, lanas, lienzos, cotonias, sederías, encajes, galones de oro y plata, cneros, agujas, indianas, imprentas, etc.; y hace un com. bastante consid. en lencería, paños, lanas, especias, vinos de Hungría, etc. Pob. 78,200 hab., á 70 leg. S.-E. de Berlin; lat. N. 51° 6', long. E. 14° 42'.

BRESLE, lug. de Fr., en el Oise, á 3 leg. E. de Beauvais.

BRESLE (el), peq. r. de Fr., que nace en Courcelles, en el Somme, y muere en el mar, en Tréport.

BRESSAY, isla del mar del Norte, una de las Orcadas, con un buen p. de su nombre; lat. N. 60° 14', long. O. 3° 52'.

BRESSIEUX, v. de Fr., en el Isere, á 6 leg. N. de Sn. Marcelino.

BRESSON (Sn.), v. de Fr., en Alto Saona, á 4 leg. de Lure, con un molino de papel nombrado.

BRESSUIRE, v. de Fr., en Deux Sevres, sobre el arroyo de Argout, cap. de subprefec.; con fábr. de lienzos, pañuelos, telas de lana, franelas, sargas, etc.; á 15 leg. N. de Niort. Pob. 1,040 hab.

BREST, c. y p. de Fr., en Finistere, sit. en el extremo sept. de la hermosa rada de su nombre, que ofrece un excelente fondeadero, aun para las mayores escuadras, y está defendida por numerosas baterías. Es el primer depart. de marina, prefec. marít., cap. de subprefec. civil, y está sit. en la pendiente de una mont., á la emb. del peq. r. de Penfel, fortificada y dividida por el p. en 2 partes, que son la e. propiamente dicha, y el arrabal llamado Recouvrance. La construccion de las casas se resiente de la desigualdad del suelo, y se baja en escaleras desde la c. alta á la baja. Hay en ellas muchas calles estrechas, sucias y oscuras, pero los barrios nuevos tienen hermosas casas. Distinguese entre sus edificios el cuartel y los almacenes de marina, el arsenal, la iglesia de Sn. Luis, la cordelería, la casa del ayuntamiento, el observatorio de la marina, el baño, las plazas de armas de Roma y de Borbon, los muelles, el paseo, etc. Tiene muchos establec. científicos y de beneficencia; fábr. de lanas, armamento para la pesca de bacalao, y comercia en vinos, aguardientes, cerveza, diversos géneros y pesca salada. Pob. 26,000 hab., á 150 leg. O. de Paris; lat. N. 48° 25', long. O. 6° 49'.

BREST-LITOV. V. *Brzesce*.

BRETAÑA (la ant. *Armorica*), ant. prov. de Fr., que compone actualmente los depart. del Sena Infer., Morbihan, Fi-

nistere, Costas del Norte, é Ile y Vaine.

BRETAÑA (la Gran), ó imp. Británico. Compréndese ahora bajo esta denominacion no solamente la Inglaterra, la Escocia y la Irlanda, sino tambien los vastos países que el gob. ingles ha sucesivamente reducido á su obediencia; por lo que el imp. británico es en el dia uno de los mas extensos del globo entero; comprende en Eur. la Ingl. y la Irl., las islas de Marta y de Goza, Gibraltar, las islas Iónicas y la de Elgoland, á la emb. del Elba; en la Amér. sept. el Canadá, el Nuevo Brunswick, la Nueva Escocia, Terra Nova, las Bermudas, varios establec. en la costa de los Mosquitos y de Yucatan; en las Antillas, las islas de la Jamaica, Sn. Cristobal, Antigoa, la Dominica, Sn. Vicente, la Granada, Tabago, Sta. Lucia, la Trinidad, las Lucayas; en la Amér. merid., Berbice, Demerary y Essequibo; en Africa, Sierra Leona, varios establec. sobre el Gambia, y en la Alta Guinea, el cabo de Buena Esperanza y la isla Mauricio ó de Fr.; en Asia, todo el Indostan, desde los 25° de lat. N. hasta el cabo Comorin, la isla de Ceylan, la isla del Principe de Gales; en el océano Pacíf., la Nueva Hol., la isla de Norfolk y la tierra de Van Diemen. Encierran todas estas diferentes posesiones, una pob. de unos 150,000,000 de háb. (V. para mayores detalles lo que se dice en cada uno de estos artículos en particular.) El total de la deuda pública de la Gr. Bretaña ascendia en 1818 á 1,108,759,611 lib. ester. ó 5,545,798,055 pesos fuertes, y el ejército de tierra á 88,074 hombres. La marina, fundamento de todo el poder británico, contaba en 1814, 276 navios de linea, 263 fragatas, 144 sloops, 11 bombardas, 210 bergantines, 25 cuters, 99 goletas, lugres, etc., tripulados por 100,000 marineros y 52,668 soldados de marina, los cuales en 1819 se hallaban reducidos á 20,000 marineros y 6,000 soldados de marina. — El gobierno ingles es una monarquía hereditaria en ambos sexos. El rey debe profesar la religion protestante, y tiene el ejercicio del poder ejecutivo, dividiendo el legislativo con dos cámaras, la una llamada la cámara Alta ó de los Pares, y la otra de los Comunes. Los miembros de la cámara Alta los nombra el rey, son hereditarios, y su número es indeterminado. Los de la cámara de los Comunes los elige el pueblo, y su número es de 658, 515 por la Ingl., 45 por la Escocia y 100 por la Irl. V. *Inglaterra*.

BRETAÑA (la Nueva), isla del mar de las Ind., al N. de la Nueva Guinea y al S. de la Nueva Irl. Extiéndese desde el 1° 50', hasta los 6° 50' de lat. S., y los 146° de

long. E. Es en gr. parte montuosa y está poblada de bosques, y sus hab. son negros, bien hechos y bellicosos.

BRETAÑA-AMERICANA. V. *Canadá*, *Nueva Escocia*, etc.

BRETENOUX, v. de Fr., en el Lot, á 7 1/2 leg. N.-O de Figeac.

BRETEUIL, v. de Fr., en el Eure, sit. sobre el Iton; con ferrerías y com. de hierro, bronce fundido, amoldado, clavos y quincalla. Pob. 1,800 hab.; á 6 1/2 leg. S.-O. de Evreux. — *del-Noycs*, otra en el Oise, que tiene fábr. de telas y papel en las inmediaciones, y comercia en trigo; á 7 1/2 leg. N.-O. de Clermont. Pob. 2,600 hab.

BRETEVILLE SUR AIZE, v. de Fr., en Calvados. — *la Orgullosa*, otra en el mismo depart.

BRETIGNY, 2 lug. de Fr., uno en el Eure y Loira, y otro en el Sena y Oise.

BRETON (isla del cabo). Está sit. en el golfo de Sn. Lorenzo, en la Amér. sept., entre los 45° 50', 47° 15' de lat. N., y los 62° 15' y 63° 47' de long. O. Tiene 53 leg. de largo y 17 de ancho. — (*Puerto*) Hállase en el extremo del Mediter., sobre la costa de Siria, á 15 leg. N.-N. de Larisa. — (*El Perthuis*), pasage estrecho y peligroso entre la isla de Rhé y la costa de Fr., en la bahía de Viscaya. — (*El cabo*) V. *Cabo Breton*.

BRETONCELLES, v. de Fr., en el Orne, á 6 1/2 leg. E.-E. de Montagne.

BRETOÑA ó **BRITONIA** (Sta. María de), Feligresía eclesiástica de Esp., en Galicia, á 1 1/2 leg. del nacimiento del Miño. Pob. 1,249 hab.

BRETTEN, peq. e. del gr. duc. de Baden, en el circ. de Pfinz y Enz, sobre el Sabraeh. Pob. 2,600 hab.; á 7 leg. S. de Heidelberg.

BRETUN, lug. de Esp., prov. de Soria, abunda en ganado fino trashumante. Pob. 800 hab.

BREVAL, v. de Fr., en el Sena y Oise, á 5 leg. S.-O. de Mantes.

BREVES, v. de Fr., en el Nievre, á 2 1/2 leg. S.-E. de Clamecy.

BREVIK, v. de Norvega, en el gob. de Christiansand, sobre la costa occid. del golfo de Lagesand, á 52 leg. S.-O. de Christiania.

BREVILLET, v. de Fr., en el Charenta Infer., á la emb. del Gironda.

BREVINE, v. del cant. y á 6 leg. O. de Neuchatel, en Suiza, en un valle de su nombre, donde se fabrican encajes.

BREWERS, v. del Maine, en los Est. Unid., á 2 leg. de Bangor.

BREWOD, v. de Ingl., en Staffordshire, á 2 1/2 leg. N. de Wolverhampton.

BREWORLD, v. de Hol., á 14 leg. E. de Arnheim.

BREY, v. de la prov. de Lieja, en los Países Bajos, sobre un arroyo, á 4 leg. O. de Maeseyck.

BREYEL, v. de la reg. de Cleves, en Prusia, cerca de Crevelt; con fábr. consid. de lencería. Pob. 3,500 hab.

BREZE, v. de Fr., en el Maine y Loira, á 5 leg. S. de Saumur.

BREZNO. V. *Brics*.

BREZOLLES, v. de Fr., en el Eure y Loira, á 5 1/2 leg. O.-S. de Dreux.

BRIAC (Sn.), lug. de Fr., á 2 leg. O. de Sn. Malo. Pob. 1,500 hab.

BRIADEN, c. de Siria, á 56 leg. N.-N.-E. de Damasco.

BRIANSK, c. del gob. y á 50 leg. N.-E. de Orel, en la Rus. eur., cap. de circ.; con fábr. de armas, espejos y ferrerías. Pob. 4,000 hab.

BRIANZON, ant. y peq. c. de Fr., en los Altos Alpes, una de las mas fuertes del rei.; cap. de snbprefec., sit. en un terreno montuoso, cerca del nacimiento del Durance, y defendida por 7 fuertes. Hay en ella un puente de piedra, cuyo arco tiene 120 pies de abertura y 168 de elevacion sobre el Durance; hil. de algodón, fábr. de sombreros, obras de hierro y de cobre, una fundicion de campanas, y en sus alrededores se encuentra cristal de roca. Pob. 5,000 hab.; á 15 leg. N.-E. de Gap.

BRIANSK, c. de la Rus. eur., á 25 leg. O. de Orel. Pob. 500 hab.

BRIAR, r. de los Est. Unid., en Georgia.

BRIARE, lug. de Fr., en Loiret, que dá su nombre al canal que reuniéndose con el Loira, establece la comunicacion de este r. con el Sena, á 2 1/2 leg. S.-E. de Gien. Pob. 1,600 hab.

BRIATEXTE, v. de Fr., en el Tarn, sobre el Ardon, á 5 leg. N.-E. de Lavaur.

BRIÁTICO, v. de Nápoles, á 2 leg. N.-O. de Monteleone.

BRIBIESCA (*Nivresca*), v. de Esp., prov. de Burgos, en el camino real de Francia. Pob. 1,665 hab.

BRICE (San), v. de Fr., en el Sena y Oise, que tiene fábr. de blondas, y comercia en frutas, á 6 leg. S.-O. de Pontoise. — Nombre de 4 lug. de Fr., uno en el Mayena, otro en el Marne, otro en el Ille y Vilaine, y el 4º en el Yonne.

BRICHERASCO, v. del Piamonte, á 2 leg. S.-O. de Pignerol.

BRICQUEBEC, v. de Fr., en la Mancha, á 5 leg. O. de Valogne, con minas de cobre en las inmediaciones.

BRIDGEND, lug. del princ. de Galles, en Glamorganshire, sobre el Agmore, á 2 1/2 leg. O.-N. de Cowbridge.

BRIDGNESS, peq. c. marit. de Escocia, en Linthgowshire, en la orilla mer. del estrecho de Forth, á 6 leg. O. de Edimburgo.

BRIDGETOWN, c. cap. de la Barbada, una de las Antillas, sit. en el fondo de la hermosa y espaciosa bahia de Carlisle y defendida por muchos fuertes, con calles anchas y casas bien edificadas. Nótanse en ella la catedral y los muelles que son espaciosos y cómodos, y hay un colegio y un hospital. Ha padecido mucho esta c. de distintos incendios, y sobre todo del terrible uracan acaceido en 1780; lat. N. 13º 5', long. O. 62º 1'. — Nombre de 2 ald. del Mariland, en los Est. Unid., una á 24 leg. S.-O. de Filadelfia, y otra sobre la orilla sept. del r. Chester, á 2 leg. S. de New-Market; otra del Nuevo Jersey, en los Est. Unid., en el cond. de Cumberland, á 18 leg. S.-E. de Filadelfia. — C. del Maine, en los Est. Unid., á 11 leg. N.-O. de Portland.

BRIDGNORTH, lug. de Ingl., en Salop, sobre el Severn, con un hermoso puente y un ant. palacio, á 8 leg. E.-S.-E. de Shrewsbury.

BRIDGWATER, peq. c. muy comerc. de Ingl., en Somersetshire, sobre el r. Parat, que se atraviesa por un puente de hierro; tiene calles anchas, muchas iglesias y algunos otros edificios públicos bastante notables. Pob. 6,200 hab.; á 10 leg. S.-O. de Bristol. — Nombre de 2 v. de los Est. Unid., una en el Nuevo Jersey, en el cond. de Somerset, y otra en el Masachusetts, á 11 leg. E.-S. de Boston.

BRIDI ó **BRADI**, c. del Irak-Arabi, en Persia, sobre un canal entre el Eufrates y el Tigris, á 11 leg. N.-E. de Sura.

BRIDPORT, peq. y linda c. marit. de Ingl., en Dorsetshire, sit. deliciosamente cerca de la Mancha, entre dos brazos del Brit, con un p. easi cegado, de donde salen armamentos para la pesca en los bancos de Terra Nova. Pob. 3,750 hab., á 6 leg. O. de Dorchester. — V. de Vermont, en los Est. Unid., á 18 leg. N.-E. de Benningtown.

BRID'S BAY, bahía del canal de Sn. Jorge; lat. N. 51º 48', long. O. 7º 45'.

BRIE, ant. prov. de Fr., que en el dia compone los depart. del Aisne y del Sena y Marne. — Ald. de Fr., en el Charenta. — *Comte-Robert* ó *sur Yeres*, peq. v. de Fr., en el Sena y Maine, á 4 1/2 leg. N.-E. de Melun.

BRIEC, v. de Fr., en el Finistere, á 3 5/4 leg. N.-E. de Quimper. Pob. 5,000 h.

BRIEG, princ. de la Baja Silesia, en la reg. de Breslau, en Prusia, confinante con los de OELS, Breslau, Schweidnitz, Munsterberg, Grottkau y Oppeln, con una superf. de 80 leg. cuad., una pob. de 119,000 hab. y por cap.

BRIEG SOBRE EL ODER, linda c. en

la orilla izquierda del Oder, que se pasa por un gr. puente de madera; con arsenal, un gimnasio, y muchos establec. de beneficencia. Tiene fáb. de cotonias, liezos, botones, encajes, paños, gaza, punto, etc., y hace un com. bastante activo. Pob. 10,600 hab.; á 8 leg. S.-E. de Breslau. — Lindo lug. del Valesado, en Suiza, á la bajada del Simplon, á 1/4 de leg. del Ródano, y á 12 E. de Sion.

BRIELLE (la) ó **BRIEL**, peq. c. de la Hel. mer., en la isla de Vorn, patria del céel. almirante Tromp; con un buen p. sobre el Meuse, á 5 leg. S.-O. de Rotterdam. Pob. 5,200 hab.

BRIENNE, v. de Fr., en el Aube, en la margen derecha de este r. Dividese en dos partes, separada la una de la otra por unos 1,000 pasos. Céel. por su ant. escuela militar, en donde se educó Napoleon. Pob. 5,200 hab., á 46 leg. O. de Paris.

BRIENON ó **BRINON EL ARZOBISPO**, v. de Fr., en el Yonne, que comercia en leña y granos, y tiene fáb. de curtidos, á 4 leg. E. de Joigny.

BRIENTZ, linda v. de Suiza, en el cant. y á 8 leg. S.-E. de Berna, sobre el hermoso lago de su nombre.

BRIENZA, v. de Nápoles, en el Princ. citer. Pob. 4,350 hab., á 4 leg. S.-O. de Potenza.

BRIES, v. de Hungría, en el cond. de Sól, sobre el Gran; con com. de lana y queso.

BRIEUX ó **BRIEUC** (Sn.), peq. y linda c. de Fr., cap. de prelec. del depart. de las Costas del Norte, con silla obisp. y un p. en el lugar de Legué Sn. Brieux, á 3/4 leg. del mar, en el fondo de la bahía de San Brieux, entre el cabo Frehel al E., y la isla Brehat al N.-O. Notanse en ella la iglesia parroquial, ant. templo de los Druidas, el convento de Sn. Francisco, el teatro, el puente Gouet, construido de granito, muchas plazas públicas, etc. Tiene varios establec. científicos, fáb. de lencería, telas de lana, curtidos, papel, hil. de algodón, y comercia en productos de sus manufac. y en trigo, sidra, manteca, etc. Pob. 9,000 hab., á 115 leg. O. de Paris; lat. N. 48° 31', long. O. 5° 4'.

BRIEY, peq. v. de Fr., en el Mosela, sit. en parte sobre la pendiente de una mont., á cuyo pie corre el Wagot, cap. de subprefec.; con fáb. de paños y tintes. Pob. 1,800 hab., á 6 leg. N.-O. de Metz.

BRIGA, v. del cond. y á 9 leg. N.-E. de Niza, en los Est. sardos.

BRIGHTON ó **BRIGHTHELMSTONE**, linda c. marítima de Ingl., en Sussex, sit. en el fondo de una bahía sobre la Mancha, con calles espaciosas y bien edificadas, tiendas elegantes y 1,400 casas. Son notables

en ella el pabellon de la marina, resid. del rey en verano, el teatro, los paseos, etc. Pob. 24,500 hab., que se aumenta mucho en la estacion de los baños, á 18 leg. S. de Londres.

BRIGNAIS, v. de Fr., en el Ródano, á 2 1/2 leg. O.-S. de Lyon.

BRIGNOLES, c. de Fr., en el Var, sobre el peq. r. de Carami, entre mont., en un valle agradable y muy fértil en frutas, cap. de subprefec., con com. de aceite, vinos, licores, aguardiente, naranjas, ciruelas nombradas, conocidas con el nombre de *brignolles*, y fáb. de curtidos consid., jabon, cera, galones de seda, etc. Pob. 5,848 hab., á 9 1/4 leg. S.-O. de Draguignan.

BRIGUEIL, v. de Fr., en el Vicna, á 4 1/2 leg. S. E. de Montmorillon.

BRIHUEGA, v. de Esp., en Castilla la Nueva, sobre el Tajuña, con fáb. de paños, á 7 leg. N.-E. de Guadalajara, y 14 E.-N.-E. de Madrid. Pob. 4,422 hab.

BRILLAC, v. de Fr., en el Charenta, á 2 1/2 leg. N. de Confolens. Pob. 1,630 hab.

BRILON, peq. c. de la reg. y á 28 leg. E. de Arensburg, en Prusia, sobre el Mæune, cap. de circ.; con fáb. de lencería, laton, minas de plomo y calamina en las inmediaciones.

BRINDES ó **BRINDISI**, ant. y céel. c. de Nápoles, en la prov. y á 17 leg. N.-O. de Otranto, con una ciudadela, silla obisp., y un p., en el dia cegado, á la entrada del golfo de Venecia. Es patria de Paevio, y sitio donde murió Virgilio. Pob. 5,000 hab.

BRINJA, c. del Baglana, en el Ind., á 4 leg. N.-O. de Narsuk.

BRINJAM, c. del Ind., en la prov. y á 9 leg. O. de Travancore.

BRÑAS, v. de Esp., prov. de Burgos, á la orilla del r. Ebro. Pob. 585 hab.

BRIOLAY, v. de Fr., en el Maine y Loira, á 2 1/2 leg. N.-E. de Angers.

BRION, nombre de cinco ald. de Fr., una en Deux Sevres, otra en el Lozere, otra en el Indre, otra en el Yonne, y la 5ª en el Maine y Loira.

BRIONES, v. de Esp., en la Rioja, sobre el Ebro, á 8 leg. O. de Logroño, con buenas murallas y un castillo antiguo. Pob. 5,254 hab.

BRIONI, nombre de 5 peq. islas, en la costa or. de la Iliria, en el mar Adriát.

BRIONNE, peq. c. de Fr., en el Eure, sobre el Rille, con com. de granos y hil. de algodón, á 9 leg. O.-N. de Evreux.

BRIORD, lug. de Fr. en el Ain, á 7 1/4 leg. O. de Belley.

BRIOT, v. de Fr., en el Oise, á 6 1/2 leg. de Beauvais.

BRIOU, v. de Fr., en Deux Sevres, á 2 1/2 leg. de Melle.

BRIOUDE, peq. c., de Fr. en el Alto Loira, sit. á 1/2 leg. de la márgen izquierda del Allier, cap. de subprefec., con varios establec. públicos, fáb. de paños y lienzos, minas de carbon, y canteras de marmol en los alrededores. Pob. 5,400 hab.; á 12 leg. N.-O. del Puy. A 1/2 leg. de esta c. se halla la v. de Vieja Brioude, con un puente de un solo arco, sobre el Allier.

BRIOUZE, v. de Fr., en el Orne, á 7 leg. O. de Argentan.

BRIQUEBEC, v. de Fr., en la Mancha, á 3 leg. O. de Valognes. Pob. 5,000 hab.

BRIQUENAI, v. de Fr., en Ardenas, á 4 leg. E. de Vouziers.

BRIQUERAS, v. del Piamonte, nombrada por sus vinos; á 2 leg. S. de Pignerol.

BRIS, peq. c. de los Est. Unid., en el Maine, á 16 leg. N.-E. de Portland. — (Sn.), peq. c. de Fr., en el Yonne, á 2 leg. S.-E. de Auxerre.

BRISACH (Viejo), c. del gr. duc. de Baden, en el circ. del Treisam, sobre una mont. casi redonda, en la orilla derecha del Rhin, ant. una de las mejores fort. de Alem., hasta 1741 en que fueron demolidas sus fortificaciones. Tiene fáb. de tabaco y de paños, y dista 12 leg. S. de Strashurgo.; lat. N. 48° 3', long. E. 5° 8'. — (Nuevo), linda c. fuerte de Fr., en el Alto Rhin, sit. enfrente del Viejo Brisach, á 1/2 leg. del Rhin. Fue fortificada esta plaza por Vauban, y forma un octágono regular compuesto de 2 recintos, defendido cada uno con 8 torreones. A 1/2 leg. de esta c. está el fuerte Mortier, destinado á proteger el paso del Rhin, á 5 leg. S.-E. de Colmar.

BRISAGO, v. de Suiza, en el cant. del Tesino, en la orilla sept. del lago Mayor; á 2 leg. S. de Locarno.

BRISAU, c. de Móravia, á 12 leg. O. de Olmutz.

BRISGAU, ant. landgraviato, sit. en la parte mer. de la Suabia, y remiúdo desde 1810 al gr. duc. de Baden. Forma en el dia los circ. del Treisam, Wiesen y Kinzig. (V. estas palabras.)

BRISICH ó **BREISICH** (el Alto y el Bajo), peq. c. de la reg. de Goblensa, en Prusia, sobre el Rhin.

BRISIGHELLA, v. de los Est. Pontif., en la delegacion de Ravena, sobre el Arnone; con com. de seda; á 2 leg. S. de Faenza.

BRISLINGTON, v. de Ingl., en Sommersetshire, cerca de Bristol.

BRISSAC, peq. c. de Fr., en el Maine y Loire, sobre el Lanhenes, con com. de trigo y de seda; á 4 leg. S.-E. de Angers. — Otra en el Herault, á 7 leg. N. de Montpellier.

BRISSARTHE, v. de Fr., en el Maine

y Loira, sobre el Sarthe, á 4 leg. N.-E. de Angers.

BRISSON (Sn.), v. de Fr., en el Loiret, casi enfrente de Briare. — Otra en el Nievre, que comercia en leña.

BRISSY, v. de Fr., en el Aisne, que comercia en hilo y cáñamo; á 3 1/2 leg. de Sn. Quentin.

BRISTOL, c. de Ingl., cap. del Sommersetshire, sit. en el conll. del Frome y del Avon, con calles muy estrechas, algunas buenas plazas y contornos muy pintorescos. Los barrios nuevos son soberbios, y entre sus edificios se distinguen sobre todo la bolsa, los salones del com., construidos en 1810, y la iglesia de Sta. Maria de Radcliff, que pasa por una de las mejores de Ingl. Tiene ademas muchos establec. de beneficencia, aguas miner., etc. y su p. es bastante profundo para que puedan aproximarse navios en sus muelles, y se despachan annualmente 2,000 para diversas partes del mundo. Hay en Bristol astilleros, fundiciones de cañones, y fáb. de lonas, telas de lana, barniz, vidrio, etc. Pob. 87,800 hab., á 41 leg. O. de Londres; lat. N. 51° 50', long. O. 4° 56'. — (Canal de), llámase así la parte del Océano Atl. que está sit. entre la costa mer. del princ. de Gales, en Ingl., y el Sommersetshire Devonshire, y el cond. de Cornualles. — Cond. de los Est. Unid., en el Massachusetts. Pob. 51,000 hab. — C. de los Est. Unid., en el cond. de Carlos. — Cond. de los Est. Unid., en el Rhode-Island. Pob. 5,000 hab. — C. marít., cap. del cond. de su nombre, agradablemente sit. en la costa occid. de la península llamada Bristol-Neck, al E. de la bahía de Bristol, con aire muy puro, suelo fértil, y un p. seguro y cómodo. Pob. 2,000 hab., á 5 leg. N. de New-Port; lat. N. 41° 55', long. O. 77° 16'. — Otra en el Connecticut, en el cond. y á 6 leg. O. de Harford — C. de la Pensilvania, en los Est. Unid., en el cond. de Bucks, sobre el Delaware, á 7 leg. N.-E. de Filadelfia; lat. N. 40° 5', long. O. 77° 16'. — Otra en el Vermont, en el cond. de Addison. — (Nuevo), c. marít. de los Est. Unid., en el dist. del Maine; lat. N. 44° 25', long. O. 70° 22'. — Bahía consid. del Océano Pacíf. sept. en la costa occid. de la Amér. sept.; lat. N. 58° 20', long. O. 159° 20'.

BRITÁNICAS (Islas), comprendense bajo esta denominacion la Inglaterra, la Escocia y la Irlanda. (V. estas palabras.)

BRITFORD, v. de Ingl., en Wiltshire, á 50 leg. S.-O. de Londres.

BRITIANDE, v. de Port., prov. de la Beyra, á 1 leg. S.-E. de Lamego. Pob. 527 hab.

BRITTEN, isla del mar Glacial, cerca de la costa S.-O. de la Nueva Zembla; lat. N. 71° 6', long. E. 52° 55'.

BRIVES ó BRIVES-LA-GAILLARDE, ant. y linda c. de Fr., en el Correze, sit. en un llano agradable y fértil, sobre la margen izquierda del Correze, cap. de subprefec., con varios establec. públicos, fáb. de velas de cera, lavaderos de cera, hil. de algodón, ferrerías, etc., y com. de aguardientes, ganados, castañas, criadillas de tierra, aceite de nogal, etc. Pob. 5,800 hab., á 6 leg. S.-O. de Tulle; lat. N. 45° 10', long. O. 49°. — V. de Fr., en el Alto Loira, sobre el Loira, cerca de Puy. — Otra en el Indre, á 13 leg. de Issoudun, con minas de hierro.

BRIVESAC, v. de Fr., en el Correze, á 7 1/2 leg. E. de Brives.

BRIVIESCA, v. de Esp., en Castilla la Vieja, sobre el r. Oca, con campiña abundante en vino y frutas, á 7 leg. N.-E. de Burgos. Pob. 2,800 hab.

BRIVIO, v. del rei. Lomb. Ven., sobre el Adda, á 8 leg. N.-O. de Milan.

BRIX, v. de Fr., en la Mancha, á 2 1/2 leg. N.-O. de Valognes. Pob. 2,500 hab.

BRIX, MOST, PONS ó GNENIN, c. de Bohemia, en el circ. de Saatz, sobre el Bila, con fáb. de sulfato de magnesia, y minas de carbon en las inmediaciones.

BRIXEN, ant. obisp. del Tirol, en el imp. de Aust., cuyo territ. está comprendido en el día en el circ. de Bruneck.

BRIXEN, c. del Tirol, en el imp. de Aust., ant. cap. del obisp. de su nombre, sit. sobre el Brenner, cuyos alrededores abundan en vinos. Hay en ella muchos conventos, y se notan el ant. palacio obispal y la catedral. Pob. 5,800 hab., á 15 leg. N.-E. de Trento; lat. N. 46° 40', long. E. 9° 17'.

BRIXENSTADT, peq. c. de Bav., en el circ. del Isar, á 6 leg. N.-E. de Wurzburg. Pob. 950 hab.

BRIXHAM, peq. c. marít. de Ingl., en Devonshire, sobre la bahía de Torbay.

BRIZEMBOURG, v. de Fr., en el Charanta Infer., á 5 leg. E. de Sn. Juan de Angely.

BROACH, dist. del Guzerate, en el Ind., uno de los mejor cultivados y poblados del Indostan, sit. entre los 21° y 25° de lat. N., y confinante al O. con el golfo de Cambay. Pertenece á los Ingleses, y atraviésale el r. Nardbudhah, donde hay una isla en la que existe, segun se dice, el árbol mas gr. de la tierra, y se asegura que 7,000 personas pueden ponerse á la sombra. — Cap. del distr. sit. sobre la margen sept. del Nardbudhah, á 9 leg. del mar; lat. N. 2° 41', long. E. 70° 46'.

BROAD-CREEK, r. de la Carolina sept., en los Est. Unid., que desagua en el Océano Atl.; lat. N. 54° 42', long. O. 79° 46'. — R. del Mariland, que desagua en el Potomaco; lat. N. 38° 50', long. O. 79° 29'. — Otra en el estado del Delaware,

BROAD-HAVEN, bahía en la costa occid. de Irl.; lat. N. 54° 17', long. O. 12° 2'.

BROAD-KILL, r. del Delaware, en los Est. Unid., que desagua en la bahía de Delaware; lat. N. 38° 50', long. O. 77° 59'.

BROAD-RIVER (r. ancho), brazo de mar sobre la costa or. de la Amér. sept., que se extiende á lo largo de la orilla O. y N.-O. de la isla de Beaufort ó Puerto Real, en la costa de la Carolina mer. — R. de la Carolina mer., en los Est. Unid. — ó *Cherokec-Kan*, r. de la Georgia, en los Est. Unid., que desagua en el Savannah.

BROAD-STAIRS, lug. de Ingl., en Kent, en la isla de Thanet, con baños de mar, á 1 leg. N. de Ramsgate.

BROAD-TENESSEE, r. consid. de la Amér. sept., que nace en la Carolina sept. y atraviesa el Cumberland.

BROAD-WATER, lug. de Ingl., en Sussex, á 20 leg. S. de Londres. — R. de Cumberland, en Ingl.

BROC (el), v. de Fr., en Puy-de-Dome, á 1 leg. S. de Issoire.

BROCKAU, peq. r. del Holstein, en Dinam.

BROCKDORF, lug. del Holstein, en Dinam., con un p. sobre el Elba, á 2 leg. de Gluckstadt.

BROD ó BRODT, peq. y linda c. de la Esclavonia, en el imp. de Aust., cap. del dist. del mismo nombre, que tiene 64,000 hab., sobre el Sava, á 59 leg. O. de Belgrado. Pob. 5,000 hab.; lat. N. 45° 20', long. E. 15° 50'.

BROD (*Hungarisch*), c. y palacio del princ. de Kaunitz, en Moravia, sobre el Ol-schawa.

BROD (*Teutsch*) ó **BROD-NEMETZHI**, ant. c. de Bohemia, en el circ. y á 9 leg. S. de Czaslau, sobre el Sazawa.

BRODECZ, v. de Bohemia, en el circ. de Bunzlau, á 2 leg. de S. Jung-Bunzlau, sobre el Iser.

BRODERA, c. del Guzerate, en el Ind., en el dist. de Champonir; lat. N. 22° 15', long. E. 72° 4'.

BRODI ó BRODY, c. de la Galicia, en el circ. de Brody ó Zloozow, que hace un gr. com. con la Mold. y la Valaq., etc. Pob. 16,500 hab., á 11 leg. S. de Lucko.

BRODZIEC, peq. c. del gob. y á 17 leg. E. de Minsk, en Rus., sobre el Beresina.

BROEK ó BROCK, lindo lug. del Norte Hol., en los Países Bajos, y uno de los mejor edificados del país, notable sobre todo por su limpieza, á 2 leg. N. de Alkmaer.

BROGLIO, v. de Fr., en el Eure, á 2 leg. de Bernay. — Peq. c. de cond. y á 5 leg. N.-E. de Niza, en los Est. Sardos.

BROHOLM, peq. c. de la isla de Fionia, en Din., en las orillas del Gr. Belt.

BROHON, v. de Fr., en las Costas del Norte, á 7 leg. E. de Sn. Brioux.

BROICH ó **BROECK**, nombre de 2 v. del gr. duc. del Bajo Rhin, en Prusia, uno sobre el Roer, enfrente de Mulheim, y el otro á 1 1/2 leg. de Eschweiler, con claverías.

BROISTEDT, lug. del duc. de Brunswick, sobre el Fusc.

BROJE ó **BRUIVE**, r. del cant. de Friburgo, en Suiza.

BROK, peq. e. de Polonia, sobre el r. Bug, á 16 leg. E.-S.-E. de Varsovia.

BROKEN-BAY, bahía consid. en la costa or. de la Nueva Hol., á la emb. del r. de Hawkesbury; lat. S. 55° 54', long. E. 149° 7'.

BROKEN-ISLAND, isla en la bahía de Bengala, cerca de la costa del imp. de Ava; lat. N. 16° 30', long. E. 92° 8'. — Otra en una bahía de la costa sept. de la Nueva Guinea; lat. S. 2° 52', long. E. 152° 52'. — Grupo de islas en el golfo de Bengala, cerca de la costa de Arracan; lat. N. 19° 58', long. E. 90° 36'.

BROKENLAND. V. *Prince - Wilhelmsland*.

BROMBACH, lug. del duc. de Baden.

BROMBERG, en polaco *Bidgosz*, peq. c. del duc. de Posen, en Prusia, cap. del dist. de Netze, sobre el Brahe. Fabricanse en ella guantes, lienzos, paños, sombreros, etc., y el canal de Bromberg, que une el Netze, el Spreck y el Brahe con el Elba, hace esta c. muy comerc. Pob. 7,500 hab., á 11 leg. N.-O. de Thorn; lat. N. 55° 17', long. E. 15° 38'. — Cere. que toma su nombre de la c. precedente, y contiene 11 e. y 245,000 hab.

BROME, v. del princ. de Lunebourg, en Hannover, sobre el Ohre, á 12 leg. E. de Zell. — Lago del Bajo Canadá, que tiene 3 leg. de circunf.

BROMHAN, parroquia de Ing., en Wiltshire, á 2 leg. N.-N.-O. de Devizes.

BROMLEY, peq. e. de Ing., en el Kent, sobre el Ravensburn. Pob. 5,000 hab., á 4 leg. S.-S.-E. de Londres; lat. N. 51° 24', long. O. 2° 21'. — (Islas de), cadena de peq. islas, cerca de la entrada occid. del golfo de Carpentaria, en el mar de las Ind.; lat. S. 11° 52', long. E. 154° 15'. — *Abbots*, c. de Ing., en Staffordshire, á 2 l. de Stafford.

BROMPTON, lug. de Ing., á 5 leg. E. de Richemond.

BROMSEBRO, c. del Smaland, en Suecia, entre Colmar y Carlscrona, á 4 leg. de Christianople.

BROMSGROVE, c. de Ing., en Woreestshire, sobre el Salvarp. Pob. 5,000 hab., á 5 leg. N.-N.-E. de Worcester.

BROMSKIRCHEN, v. del gr. duc. de Hesse, en Alem.

BROMSWICK (Oeste), peq. c. de Ing.,

en Staffordshire, á 44 leg. N.-N.-O. de Londres.

BROMYARD, v. de Ingl., en Herefordshire, á 45 leg. O.-N.-O. de Londres.

BRON, v. de Fr., en el Eure y Loira. Pob. 1,500 hab., á 4 leg. N.-O. de Châteaudun.

BRONHORST ó **BRONKHORST**, peq. e. de los Países Bajos, á 1 l. S. de Zutphen, sobre el Yssel.

BRONDDRAGENE, peq. isla del mar Báltico, en Din.; lat. N. 54° 57', long. E. 9° 7'.

BRONDOLO, lug. del rei. Lomb. Ven., con un buen p., á 6 leg. S. de Venecia.

BRONI, v. del Piamonte, á 4 leg. S.-O. de Pavia. Pob. 2,900 hab.

BRONITZKOL, peq. e. del gob. y á 9 leg. S.-E. de Novgorod, en Rus.

BRONN (Nieder y Ober), dos v. de Fr., en el Bajo Rhin, cerea una de otra, con aguas miner., á 5 leg. O.-S. de Weissembourg.

BRONNIKOV, c. del gob. de Tobolsk, en Siberia, á 1 leg. N. de Siberia.

BRONNITZI, peq. e. del gob. y á 10 leg. S.-E. de Moscou, en Rus., sobre el Moskova.

BRONTE ó **BRONTI**, peq. c. de Sicilia, en Val di Demona, cerca del monte Etna, á 10 leg. O. de Taurmina. Pob. 9,250 hab.

BROOK-COBHAM ó **ISLA DE MARMOL**, isla en la bahía de Hudson, cubierta de nieve; lat. N. 65°.

BROOKFIELD, c. del Massachusetts, en los Est. Unid., á 21 leg. O. de Boston. Pob. 5,000 hab. — Cinco ald. en los mismos Est. Unid.

BROOKHAVEN, v. del est. y á 22 leg. E. de Nueva York, en los Est. Unid.

BROOKKEN, la mas elevada mont. del Hartz-Wald, en Hannover.

BROOKLYN, linda c. del Massachusetts, en los Est. Unid., en el cond. de Norfolk. — Otra en Long-Island, separada de Nueva York por el r. Este. Pob. 4,400 hab.

BROONS, peq. e. de Fr., en las Costas del Norte, á 5 leg. S.-O. de Dinan. Pob. 2,000 hab. — V. cerea de Chateaubourg, en Ille y Vilaine, en Fr., donde nació Duguesclin.

BROOS ó **BROS**, peq. y linda c. de la Transilvania, con un vasto palacio, sobre el r. Marosch, al S.-O. de Weissembourg.

BROQUE (la), v. de Fr., en Vosges, á 6 leg. N.-E. de Sn. Die.

BROQUIERS, v. de Fr., en Aveyron, á 4 leg. N.-O. de Sn. Afrique.

BRORA, lago, r. y p. de mar de Escocia, en Sutherlandshire, sobre la costa S.-E.

BROSCELEY, c. de Ing., en Salop, á 52 leg. N.-O. de Londres.

BROSSAC, v. de Fr., en el Charenta, á 9 leg. S.-O. de Angulema.

BROSSASCO, v. comerc. del marquesado

de Saluce, en el Piamonte, con hil. de seda y fabr. de paños. Pob. 2,500 hab.

BROTAS, ald. de Port., á 7 leg. N.-O. de Évora.

BROSTAU, lug. católico de la Prusia, cerca de Glogau.

BROSZ ó BROOS, v. de Sajonia, que comercia en vinos. Pob. 2,200 hab.

BROTTERO ó BROTTERADE, v. de Franconia, á 4 leg. S.-O. de Gotha.

BBOHTERTON, v. de Ingl., en Yorkshire, á 65 leg. N. de Londres.

BROTHIC, BROTHOCK ó BROTHWIC, r. de Escocia, en Forfashire.

BROTO, v. de Esp., prov. de Aragon, en la frontera de Fr. Pob. 555 hab.

BROTZINGEN, ald. del circ. de Pfinz y Ems, en el gr. duc. de Baden.

BROU, v. de Fr., en el Eure y Loir, sobre el Osane. Pob. 2,000 hab., á 4 leg. N.-O. de Châteaudun.

BROUAGE, linda c. fortificada de Fr., en el Charenta Infer., con salinas las mas hermosas del rei., á 6 leg. S.-S.-E. de la Rochela; lat. N. 45° 52', long. O. 5° 44'.

BROUCA, c. de Sicilia, en el Val di Noto, sobre el Broma, al S. de la costa mer. del golfo de Catania, con un p.; lat. N. 37° 25', long. E. 15° 10'.

BROUCK. V. *Bruck*.

BROUD, v. de Fr., en Allier, á 2 leg. de Cannat.

BROUGH, v. de Ingl., en Westmoreland, á 94 leg. N. de Londres.

BROUGHAM, ald. de Ingl., en el Westmoreland, sobre el Edem.

BROUGHTON, nombre de muchos lug. de Ingl., en Lancastshire.

BROUGHTON (archip. de), cadena consid. de islas y peñascos, en un brazo del océano Pacif., sobre la costa occid. de la Amér. sept.; lat. N. entre los 50° 55' y 51°, long. E. entre 230° 36' y 231° 20'.

BROUKO, peq. rei. del Afr. occid., al E. del Bambouk y al O. del Foulados.

BROUSSE, v. de Fr., en el Puy de Dome, á 8 leg. E. de Clermont.

BROUTZI, c. de Siberia, á 18 leg. N.-O. de Tomsk.

BROUVELIEURES, lug. de Fr., en Vosges, á 4 leg. S.-O. de Sn. Die.

BROWERSHAVEN, peq. y linda c. de la isla de Schowen, en Zelanda, en los Países Bajos, con un buen p., á 7 leg. N.-E. de Middelbourg; latitud N. 51° 44', long. E. 1° 28'.

BROWNSBAUK, banco de arena al S. de la Nueva Escocia.

BROWNSVILLE, v. florec. de la Pensilvania, en los Est. Unid., en el cond. de La Fayette, sobre la orilla S.-E. del Mongahela. Poblacion 4,000 hab., á 12 leg. S. de Pittsburg.

BROYE-SEZANNE, v. de Fr., en el Marne, á 1 1/2 leg. N.-E. de Sezanne.

BROYLE, cabo, p. de mar y establec. en la costa occid. de la isla de Terra Nova, en la Amér. sep., á 11 leg. S.-O. de la c. de Sn. Juan.

BROZAS (*Norba*), v. de Esp., prov. de Extrem., á 5 leg. S.-E. de Alcántara y 7 de Cáceres. Pob. 4,795 hab.

BROZAU, peq. c. de Bohemia, en el circ. de Leutmeritz.

BROZOLO, v. del Tirol, á 3 1/2 leg. de Bolzano.

BRUCA. V. *Brouca*.

BRUC DE GRIGNOLS, v. de Fr., en el Dordoña, á 4 leg. S.-O. de Perigueux.

BRUCH, v. de Fr., en el Lot y Garona, cerca del puente Santa María. — Ald. de Esp., en Cataluña, al pie de la mont. de Monserrate, céf. por la accion que contra los Franceses tuvieron los paisanos en 5 de junio de 180'.

BRUCHBERG, mont. de 2,667 pies de elevacion, en el distr. de Magdebourg, en Prusia.

BRUCHHAUSEN (cond. de), en Hannover, sobre el Weser, que se compone de 2 c. de un mismo nombre, el Ant. y el Nuevo Bruchhausen, que distan una de otra 2 leg. Pob. 7,097 hab.

BRUCHSAL, c. del gr. duc. de Baden, cap. de distr. en el circ. de Pfinz y Ems, sobre el Salza, con salinas, á 2 leg. S.-E. de Philipsbourg; lat. N. 49° 8', long. E. 6° 55'.

BRUCK, peq. y linda c. de Suiza, sobre el Aar, cap. de dist. en el cant. de Argovia, patria de Zimmermann, á 7 leg. S. de Basilea. — Otra en el duc. de Sajonia, en Prusia, á 7 leg. N. de Wittenberg; lat. N. 52° 12', long. E. 10° 21'.

BRUCK, nombre de 2 c. del rei. de Bav., una en el circ. del Rezat y otra en el del Regen.

BRUCK SOBRE EL AMPER, peq. y linda c. de Bav., en el circ. del Isar, á 5 leg. O. de Munich.

BRUCK SOBRE EL LEYT, c. de la Baja Aust., sobre el Leythia. Pob. 2,400 hab., á 7 leg. E.-S.-E. de Viena.

BRUCK SOBRE EL MUR, peq. y linda c. de la Alta Stiria, en el imp. de Aust., cap. de circ., sobre el Mur, á 6 leg. N. de Gratz; lat. N. 47° 24', long. E. 12° 55'.

BRUCKBERG, peq. lug. de Bav., con una fabr. de porcelana, á 5 leg. de Anspach.

BRUCKEN, peq. c. del duc. de Sajonia, en Prusia, sobre el Helme, á 2 leg. S.-O. de Sangeshausen.

BRUCKENAU, peq. c. del circ. del Bajo Mayn, en Bav., con aguas minerales.

BRUD, v. del duc. de Mecklenbourg-Schwerin, á 4 leg. de Schwerin.

BRUDINICK, peq. r. de la Silesia, que muere en el Oder, cerca del Krappitz.

BRUES, v. de Esp., en Galicia, á 10 leg. S.-O. de Santiago.

BRUEVE (la), 2. v. de Fr., una en el Cher y otra en la Costa de Oro.

BRUGES. V. *Brujas*.

BRUGG, peq. c. del Holstein, en Din.— Otra en Suiza, á 4 leg. S.-O. de Arau.

BRUGGEN ó BRUGGER, peq. c. de los Países Bajos, á 2 leg. N.-E. de Ruremonde.

BRUGGEN, nombre de dos c. de Alem., una en Prusia, en el distr. de Cleves, y otra en Hanover, en el princ. de Hildesheim.

BRUGHAM, r. del norte del princ. de Gales, en Ing., que desagua en el Saverna.

BRUGHAT, v. de Fr., en el Allier, á 5 leg. E. de Gannat.

BRUGNANO, peq. c. del territ. de Génova, en los Est. Sardos, sobre el Vera.

BRUGNATO, v. de los Est. Sardos, á 5 leg. N.-E. de Levante.

BRUGNETO, peq. c. del duc. y á 15 leg. E.-S.-E. de Génova, en los Est. Sardos, al pie de los Apeninos; lat. N. 44° 17', long. E. 7° 15'.

BRUGUIERE, peq. c. de Fr., en el Tarn, con fábr. de moletones, á 2 leg. S. de Castres.

BRULL, v. del circ. del Neckar, en Baden.

BRUICK. V. *Brix*.

BRUJAS, c. de la Flandes, en los Países Bajos, sit. en una hermosa llanura, sobre un bello canal que va de Ostende á Gante, con muchos buenos edificios y un com. import. Pob. 56,000 hab., á 5 leg. del mar, 4 E. de Ostende, y 8 N. de Gante; lat. N. 51° 12', long. O. 55°. — V. de Fr., en los Bajos Pirineos, á 5 leg. S.-E. de Pau. — Cabo en la costa N. de la prov. de Panamá, en Colombia.

BRUKO, e. del Afr. occid., en el rei. de Yani, al N. de Gambia; lat. N. 15° 18', long. O. 11° 29'.

BRUL, peq. c. del gr. duc. del Bajo Rhin, en Prusia. Pob. 1,800 hab., á 2 leg. S. de Colonia. — C. del gr. duc. de Mecklenbourg-Schwerin.

BRULON, v. de Fr., en el Sarthe, á 8 leg. N. de la Fleche. Pob. 1,550 hab.

BRUMATH ó BRUMPT, v. de Fr., en el Bajo Rhin, á 4 leg. N. de Strasburgo. Pob. 1,700 hab.

BRUMBY, v. de los Est. prus., á 1 leg. O. de Calbe.

BRUMMEN, lug. del Gueldre, en los Países Bajos, á 5 leg. N.-E. de Arnheim.

BRUNCHAMEL, v. de Fr., en el Aisne, á 4 leg. E. de Vervins.

BRUNEGG ó BRUNEGI, peq. c. del Tirol, en el imp. de Aust., sobre el Bientz, con baños, á 6 leg. N.-E. de Brixen; lat. N. 46° 45', long. E. 9° 55'.

BRUNET, peq. isla de la costa S. de Terra Nova.

BRUNETE, v. de Esp., en Castilla la Nueva, á 7 leg. O. de Madrid. Pob. 1,329 hab.

BRUNETTE (la), plaza fuerte del Piemonte, cerca de Suza.

BRUNEY (isla de), sit. cerca de la costa S.-E. de la tierra de Van Diemen, y sus habit. no difieren de los del Van Diemen. La bahía de la Aventura se adelanta hasta el centro de esta isla, y la mar en sus costas abunda en pesca; lat. S. 45° 21', long. E. 145° 9'.

BRUNIG, elevada mont. del Unterwald, en Suiza.

BRUNIGUEL, peq. v. de Fr., en el Lot, á 6 leg. E. de Montauban.

BRUNINGEN, v. de la Suabia, á 14 leg. S. de Fribourg.

BRUNN, cap. de circ. de la Moravia, en el imp. de Aust., que tiene fábr. de paños finos, seda, etc., y cuyo com. es consid. Está muy bien fortificada, y encierra 25,600 hab., á 12 leg. S.-O. de Olmutz; lat. N. 49° 11', long. E. 14° 15'. — El circ. de Brunn tiene de superf. 244 leg. enad. y de pob. 506,000 hab., abunda en rebanos, produce trigo, vino, lino, etc., y posee gr. número de manufac.

BRUNN, v. de la Baja Aust., en el circ. y mas abajo del bosque de Viena, á 5 leg. O. de Ebenfurt.

BRUNNEL, v. del circ. y á 7 leg. S.-E. de Budweis, en Bohemia, con baños frios.

BRUNNEN, ald. del cant. y á 1 leg. S.-O. de Schwitz, en Suiza.

BRUNNERBACH, dos r. de Baviera.

BRUNNERSDORF, gr. lug. de Bohemia, en el circ. de Saatz, con canteras de carbon.

BRUNO, peq. r. del territ. de Siena, en Toscana, que muere en el lago de Castiglione.

BRUNOI, lug. de Fr., en el Sena y Oise, á 4 leg. S.-E. de Paris.

BRUNSBUTTEL, linda v. del Holstein, en Din., sit. á la emb. del Elba, á 5 leguas N.-O. de Glucksstadt.

BRUNSHAUSEN ó BRUNSHUSEN, lug. del duc. de Brema, en Hanover, en la orilla mer. del Elba, á 2 leg. N. de Stade.

BRUNSRATH, lug. del duc. del Bajo Rhin, en Prusia.

BRUNSRÖDE (el Gr.), lug. del duc. de Brunswick. — (el Peq.), otro inmediato al precedente.

BRUNSWICK (duc. de), sit. al Norte de

la Alem., confinante al N. con el prin. de Luneburgo, al O. con el Hanover, al S. con el Hesse, y al E. con el prin. de Magdeburgo. Su terreno es fértil, encierra 196 leg. cuad. de superf. y una pob. de 210,000 hab. Báñanle el Ocker, el Leine, el Ilmenau y el Weser, que le separa del Hanover: tiene muchos manantiales de agua miner. y bosques que abundan en caza. Divídese en 6 distr. y 19 circ., y es conocido con los nombres de Luneburgo y de Wolfenbittel, cuya última parte compene propiamente el duc. de Brunswick.

BRUNSWICK, c. fuerte, cap. del Brunswick-Wolfenbittel, sobre el Ocker, residencia del duque de Brunswick. Era en otro tiempo libre, imperial y anseática; conserva todavía muchos de sus ant. privilegios, y sus príncipes, italianos de origen, ocupan en el día los tronos de Ingl. y de Hanover, y son de las familias mas ant. de la Eur. Encierra 12 iglesias, y son notables en ella el palacio del duque, el teatro, el arsenal, la casa consistorial, etc. Tiene un colegio ecl., fáb. de lencería, paños, porcelana, obras de carton pintado y barniz. Pob. 50,000 hab., á 2 1/2 leg. N. de Wolfenbittel; lat. N. 52° 15', long. E. 8° 9'. — Lug. de la isla de Fionia, en Din. — Cond. marít. de la Carolina sept., en los Est. Unid. Pob. 5,071 hab. — Linda c. de este cond., que fue quemada en 1780 por los Ingleses, y no ofrece en el día sino ruinas, 3 ó 4 casas y una iglesia. — C. del Nuevo Jersey, en los Est. Unid., en el cond. de Middlesex, sit. sobre la orilla S.-O. del marriton, con un lindo puente de madera. Su p. es cómodo, y se hace en ella un com. consid. Pob. 25,000 hab., á 13 leg. S.-O. de Nueva York, y 21 N.-E. de Filadelfia; lat. N. 40° 30', long. O. 76° 50'. — C. del distr. en los Est. Unid., en el cond. de Cumberland. Pob. 1,400 hab., á 11 leg. N.-E. de Portland. — Linda c. de los Est. Unidos, en la Georgia, cap. del cond. de Glinn, sit. á la emb. del Turtle, en el golfo de Sn. Simon, con un puerto seguro y bastante capaz para contener una escuadra, á 21 leg. S.-O. de Savannah; lat. N. 31° 10', long. O. 81° 20'. — (Nuevo), nombre de la parte N.-O. de la Nueva Escocia, en la Amér. rept., pert. á la Ingl., que tiene por limites al N. la bahía de Calor, al E. el golfo de Sn. Lorenzo, al S. la bahía de Fundy, y al O. los Est. Unid. y una parte del Bajo Canadá. Es un país en general fértil, y abunda en bosques que producen excelentes maderas de construcción. Riéganle el Magegadavic, el Merrimack, el Peq. Codiack, y los r. Sn. Juan y Sta. Cruz. Tiene 65,000 hab., y sus c. princip. son Sn. Juan, su cap., Fredricktown y Sta. Ana, resid. en el día del gob.

BRUNTJESHOUGLE, distr. de la colo-

nia del cabo de Buena Esperanza, sit. cerca de las fronteras de la Cafreria, abundante en rebaños.

BRUNY, isla en la costa S.-E. de la tierra de Van Diemen.

BRUREE, lug. de Irl., en el cond. y á 7 leg. S. de Limerick.

BRUSCH, r. de Fr., que muere en el Ill., cerca de Strasburgo.

BRUSE, isla en la costa occid. de la Norungá.

BRUSELAS, c. consid. de los Países Bajos, cap. del Brabante mer., la segunda cap. del rei. de los Países Bajos, y resid. del rey y de los prim. cuerpos del estado, alternativamente con la Haya. Tiene la forma de un arco, y está sit. en parte en la falda de una colina. Báñala en su parte infer. el peq. r. de Senne y un canal que comunica con el Escalda, y va hasta Rufel, facilita su com. de exportacion, tiene 10 plazas públicas, entre las cuales es digna de atencion la Real; 14 iglesias, de las cuales 2 protestantes. Distínguense entre sus edificios públicos la casa consistorial, hermoso monumento de arquitectura gótica, con una torre que tiene 364 pies de alto, el palacio de los estados generales, el de la justicia, el teatro real, la casa de moneda, etc. Posee muchos establecim. científicos y literarios, fáb. de encajes muy nombradas, camelotes, muselinas, lienzos de algodón, punto, indianas, galones de oro y plata, tabaco, jabon, almidon, vitriolo, agua fuerte, naipes, sombreros, porcelana, loza, curtidos, velas de cera y sebo, cervecerías consid., fundiciones en caracteres, calandrias y otras máquinas destinadas á la preparacion de las telas, tintorerías, imprentas, librerías, etc. Los alrededores de Bruselas encierran ademas del hermoso palacio de Lacke, que dista de ella 1/2 leg., una multitud de lug. y casas de campo agradables. Pob. 80,000 hab., á 74 1/2 leg. de Paris; lat. N. 50° 50', long. E. 2° 2'.

BRUSQUE, v. de Fr., en el Aveiron, á 7 leg. de Sn. Afrique.

BRUSSOW, v. de la reg. de Postdam, en Prusia.

BRUTON, peq. e. de Ingl., en Somersetshire, á 8 leg. E. de Bristol.

BRUTTELEN, lug. de Suiza, en el cant. de Berna, con aguas miner.

BRUYERES, v. de Fr., en Vosges, á 6 leg. E.-N. de Epinal. — V. de Fr., en el Aisne, con aguas miner.

BRZECZANY, c. de la Galitcia, en el imp. de Aust., capital de circ. que tiene 174,200 hab., en la orilla de un lago, con un cast. fuerte y una fáb. de fusiles que surte á casi todo el ejército austriaco. Pob. 4,500 hab.; lat. N. 49° 50', long. E. 22° 21'.

BRZESC ó BZREST-LITEWSKI, c. fuerte del gob. de Grodno, en la Rus. eur., cap.

de circ., sit. en un terreno pantanoso, en la confl. del Muchawiec y del Bog, con sede arzob. griega, un palacio imperial, y una sinagoga, la mas célebre que los judíos tienen en Eur. Comercia en trigo, pieles para forros, y en lino. En sus cercanías se dió en octubre de 1794 la batalla que hizo pasar la nación polaca bajo la dominacion de la Rus., á 36 leg. de Varsovia; lat. N. 52° 2', long. E. 21° 10'.

BRZESCIE ó KOUJAWSKIE, peq. c. de Polonia, en el Palat. de Podlachie, á 12 leg. S.-E. de Thorn.

BRZESK, peq. c. de la Galiteia, en el imp. de Aust., en el circ. de Dukl.

BRZESKO ó BRZESKONOWE, peq. c. de Polonia, en el palat. de Cracovia, sobre el Vistula.

BRZESNICA, peq. e. de Polonia, en el palat. de Kalisch, sobre el Warta.

BRZESNO, v. de Bohemia, en el circ. de Bunzlau, á 2 leg. E. Jung-Bunzlau.

BRZEZINY, peq. c. de Polonia, en el palat. de Masovia, sobre el Pillia, á 17 leg. S.-E. de Lenezycz.

BRZEZNITZ, peq. c. de Bohemia, en el circ. y á 12 leg. S. de Prachim.

BRZHOLM, peq. c. de la isla de Fionia, en Din., en las orillas del Gr. Belt.

BRZOSTEK, peq. e. de la Galiteia, en el imp. de Aust., en el circ. de Jaroslau, á 20 leg. S.-O. de Sandomir.

BRZOZDOWCE, v. de la Galiteia, en el imp. de Aust., en el circ. de Brzeozany, sobre el Dniester.

BRZOZON, peq. c. de la Galiteia, en el imp. de Aust., en el circ. y á 4 leg. N.-O. de Sanok, sobre el r. San.

BRZYSKO, peq. e. de la Galiteia, en el imp. de Aust., cerca de las fronteras de la Polonia.

BUA, peq. isla en la parte sept. del mar Adriát., en la costa de la Dalmacia. Pob. 3,550 hab., fértil y poblada, que comunica por un puente con la c. de Frau.

BUACHE, isla sobre la costa occid. de la Nueva Hol., en el mar Pacif. mer.

BUANES ó BOUANES, peq. c. de Fr., en las Landas, á 3 1/2 leg. de Sn. Severo.

BUAZCOS, v. de Port., en la costa de la Beira, á la emb. del Mondego, á 9 leg. S.-O. de Coimbra. Pob. 682 hab.

BUB, c. de Bohemia, en el circ. de Bunzlau, á 20 leg. N. de Praga.

BUBEAN, isla del golfo Pérsico, á 11 leg. de la emb. del Eufrates.

BUBEREZ-NOVSKOI, c. de la Tart., sobre el Zulus, á 15 leg. N. de Arkadinskaia.

BUBIERCA (*Fourea*), lug. de Esp., prov. de Aragon, en el camino de Madri., á Zaragoza y Barcelona, á 4 leg. de Calatayud y 1 de Ateca. Pob. 775 hab.

BUBKOEER, c. de Afr., en el Ludamar, á 7 leg. N. de Benown.

BUBLITZ, peq. c. de la reg. y á 2 leg. S.-E. de Cæslin, en Prusia, sobre el Gozl.

BUC, lug. de Fr., en el Sena y Oise, á 3/4 leg. S. de Versailles.

BUCALENA, c. de Chile, en la Amér. mer., cerca de la emb. del Rapel, á 22 leg. S.-O. de Santiago

BUCARI, v. de Iliria, en el imp. de Aust., sobre el golfo de Venecia, con un p. dapaz, profundo y resguardado, á 21 leg. E. de Trieste; lat. N. 45° 57', long. E. 12° 10'. Pob. 5,300 hab.

BUCCHERI, peq. e. de Sicilia, en Valdi-Noto, sobre el Malo ó Maulo, á 7 leg. N.-O. de Siracusa.

BUCCINO, v. de Nápoles, á 5 leg. E. de Campagna.

BUCH (la cabeza de), gr. v. de Fr., en el Gironda, con un p. sobre el estanque de Arcachon, y com. de resina, brea, vinos, etc.; á 14 leg. de Burdeos. — Nombre de muchas v. y lug. de Alem.

BUCHAREST. V. *Buharest*.

BUCHARIA. V. *Bukharia*.

BUCHAU, peq. c. de Wurtemberg, en el circ. del Danubio, sobre el Federsee, con un palacio, á 8 leg. S.-O. de Ulm. — ó *Buchow*, peq. c. de Bohemia, en el circ. de Elnbogen, á 2 leg. S.-E. de Carlsbad.

BUCHBERG, lug. de Aust., mas abajo del Ens; con fábr. de paños y casimiros.

BUCHEN, v. del gr. duc. de Baden, en el circ. del Mayn y Tauber, sobre el Morre. Pob. 2,000 hab.

BUCHENAU, lug. del electorado de Hannover, en la prov. de Tiersfeld, sobre el Ecter.

BUCHHEIM, v. de Aust., mas arriba del Ens, sobre el peq. r. de Ager.

BUCHHOLZ, v. de Sajonia, en el Erzgebirge, donde se benefician minas, y fabrican encajes, blondas, etc. Pob. 1,500 hab.; á 1 4 leg. de Annaberg. — Lug. de la reg. de Potsdam, en Prusia, sobre el Dahne. — ó *Buchholz-Frances*, otra de la misma reg., á 7 leg. E. de Berlin.

BUCHHORN, peq. v. de Wurtemberg, en el circ. del Danubio; con fábr. de lanas y un depósito de mercederías; á 5 leg. E. de Constanza.

BUCHLOWITZ, lug. de Moravia, en el imp. de Aust., en el circ. de Brunn, con baños sulfúreos, á 3 leg. O. de Hradich.

BUCHOWINE. V. *Bukowine*.

BUCHS, gr. lug. de Suiza, en el cant. y á 5 leg. N.-O. de Zurich, donde hay muchas antigüedades. — Otro en el cant. de Unterwald, sobre el lago de Wallenstadt.

BUCHY, v. de Fr., en el Sena Infer., que comercia en liebro, lana y ganados. á 6 1/2 leg. N.-E. de Ruau, Pob. 1,600 hab.

BUCK, peq. c. de la reg. y á 6 leg. S.-O. de Posen en Prus.; con fábr. de aguardiente cerveza. — Una de las islas Virgenes, en las Antillas.

BUCKAU, isla en la bahía de Howakil, sobre la costa de Abisinia, con un buen p.; lat. N. 15', long. E. 38° 10'. — ó *Buckow*, peq. c. de la reg. de Francfort del Oder, en Prusia, sobre un peq. lago, á 10 leg. O. de Cnstrin.

BUCK-CREEK, r. de la Amér. sept., que desagua en el Ohio; lat. N. 37° 56', long. O. 40° 16'.

BUCKEBOURG, peq. y linda c. del cond. de Schaumbourg-Lippe, en Alem., sobre el Aar, con un palacio, resid. del príncipe, varios establec. públicos y fábr. de lencería, etc.; á 1 leg. E. de Minden.

BUCKENHAM, v. de Ingl., en Norfolk, sobre el Wavenay, á 35 leg. N.-N.-E. de Londres.

BUCKENHOF, lug. de Bav., en el circ. del Rezat, con aguas term.; á 1 leg. de Erlangen.

BUCKHAVEN, v. de Escocia, en Fifeshire, sobre el r. de Forth, á 2 leg. de Dysart.

BUCKIE, v. de Escocia, en Banffshire, sobre el estrecho de Murray, con un p., á 2 leg. O. de Cullen.

BUCKINGHAM, c. de Ingl., cap. del Buckinghamshire, sobre el Ouse; con fábr. de encajes y papel, y 5 hermosos puentes. Pob. 3,500 hab.; á 20 leg. O.-N.-O. de Londres; lat. N. 51° 57', long. O. 3° 15'. — Nombre de 2 c. de los Est. Unid., una en la Virginia, que tiene una pob. de 17,600 hab., y otra en el norte de la Pensilvania, en el cond. de Buks.

BUCKINGHAMSHIRE ó **BUCKS**, cond. de Ingl., que linda al N. con el Northamptonshire, al E. con el Bedfordshire, el Hertfordshire y el cond. de Middlesex, al S. con el Berkshire, y al O. con el Oxfordshire. Encierra 66 leg. cuad. de superf. y una pob. de 155,000 almas; riéganle el Támesis, el Ouse, el Coln, etc.; atraviésanle las colinas de Chitern, y abunda en ganado, sobre todo lanar, cuya lana es estimada. Posee fábr. de encajes, papeles pintados, etc., y tiene por cap. á Buckingham.

BUCKIR ó **BERKHIER**, c. del Ind., en una isla que forma el Indo, á 40 leg. S. de Moultan.

BUCKLESTOWN, lug. de la Virginia, en los Est. Unid., á 90 leg. S.-O. de Filadelfia.

BUCKOW ó **NUEVO-BUCKOW**, peq. c. el gr. duc. de Mecklenbourg-Schwerin, entre Wismar y Rostock, á 6 leg. N.-E. de Wismar. — Otra en Prusia, á 10 leg. E. de Berlin.

BUCKRAH, c. del Gude, en el Ind., en las orillas de un gr. lago, cuyas cercanías

abundan en caza; lat. N. 26° 54', long. E. 80° 45'.

BUCKS. V. *Buckinghamshire*.

BUCKS, cond. de los Est. Unid., en la Pensilvania, sit. al S.-O. de Filadelfia, y separada del Nuevo Jersey por el Delaware, cuya cap. es Newton. Pob. 38,000 lab.

BUCK'S CREEK, r. del Kentucky, en los Est. Unid., que desagua en el Cumberland; lat. N. 44° 42', long. O. 65° 54'.

BUCK'S HARBOUR, bahía de los Est. Unid., en la costa merid. del Maine; lat. N. 44° 42', long. O. 86° 45'.

BUCKSTOWN, v. de los Est. Unid., en el Maine, sobre el Penobscot, á 80 leg. N.-E. de Boston.

BUQUOY, v. de Fr., en el Paso de Calais, á 4 leg. S. de Arras.

BUCY-LE-LONG, v. de Fr., en el Aisne, á 1 1/2 leg. N.-E. de Soissons.

BUZACZ, v. de la Galiteia, en el imp. de Aust., en el circ. de Kolonne y sobre el Strypa.

BUDA ó **OFEN**, c. fuerte, cap. de la Hungría, sobre la orilla derecha del Danubio, que se divide en 4 partes, el Neustift, el Raisenstadt, el Wasserstadt, que comunica con Pesth por un puente de barcas, y la ciudad alta, sit. en un peñasco, en cuya cima se levanta la ciudadela, que encierra los palacios del príncipe palatino y de muchos señores húngaros, el arsenal, un teatro y un gr. número de iglesias. Es Buda la resid. de las autoridades superiores tanto civiles como militares del rei., y posee varios establec. públicos, librerías, una fundición de cañones; fábr. de cuchillos, utensilios de cobre, loza, tabaco, cueros, etc.; baños term. nombrados, viñedos que surten anualmente al com. 14,200,000 botellas de vino muy estimado. Fue Buda resid. de los ant. reyes de Hungría hasta 1526, en que se apoderaron de ella los Turcos, y desde entonces ha estado sucesivamente en poder de los Aust. y de los Turcos, pero desde 1684 pertenece á los primeros. Pob. 28,500 hab.; á 47 leg. E. de Viena; lat. N. 56° 42', long. E. 27° 9'. — ó *Bode*, r. que nace en los mont. Brocken, y desagua en el Saale, cerca de Nienbourg. — Lug. de Ingl., en Cornwall, donde se toman baños de mar, con un p.

BUDAMER, v. de la isla de Santorin, en el territ. de Scaro, al N. de Candia.

BUDARIM, c. del gob. del Cáucaso, en la Rus. as., sobre la márgen occid. del Oural, á 151 leg. S.-S.-O. de Ouralsk.

BUDAVON, distr. del Dehli, en el Ind., en la jurisd. de Bareilly. — C. de este distr., sit. en la márgen or. del r. Yar Vuffadar; lat. N. 28° 5', long. E. 76° 4'.

BUDAWAN, c. del Malwa en el Ind., á 7 leg. S.-S.-O. de Budderwas.

BUDCIN ó **BUDZIN**, peq. c. de la reg. de Bromberg, en Prusia; con fábr. de paños.

BUDDARUCH, c. del Orissa, en el Ind., sobre un r. que desagua en el mar; á 12 leg. S.-O. de Balasore.

BUDDAUL, c. consid. del Bengala, en el distr. de Ghoragot; lat. N. 25°, long. E. 86° 50'.

BUDDENBROCK, lug. de la reg. de Breslau, en Prusia, con una hil. de algodón.

BUDDERWAS, c. del Malwa, en el Ind., á 7 leg. N.-N. de Badawar.

BUDEL, lug. del Brabante sept.

BUDERICH, lug. de la reg. y á 4 leg. E. de Treves, en Prusia, en cuyas inmediaciones hay minas de cobre.

BUDERICH ó **BURICH**, v. de la reg. y á 8 leg. S. de Cleves, en Prusia, sobre el Rhin, enfrente de la emboc. del Lippe. Pob. 1,000 hab.

BUDESHEIM, lug. del gr. duc. de Hesse, sobre el Nidder, cerca de Bingen.

BUDGE-BUDGE, fuerte del Bengala, en el Ind., sobre el Ganges; á 4 leg. S. de Calcuta; lat. N. 22° 27', long. E. 86°.

BUDIA, v. de Esp., á 9 leg. E. de Guadalajara. Pob. 2,197 hab.

BUDIADINGER y **STADLAND**, territ. del duc. de Oldenbourg, en el circ. de Obelgœnne, que está bajo la dominacion del Hanover y del duc. de Brunswich. Pob. 12,591 hab.

BUDIN ó **BUDYN**, peq. c. de Bohemia, en el circ. de Rackonitz, sobre el Eger, que en 1785 fue casi enteramente destruida por un incendio.

BUDINEZE, lug. de Esclavonia, en el imp. de Aust., en cuyos alrededores se encuentran ruinas romanas, á 5 leg. E. de Ruina.

BUDINGEN, peq. c. de Alem., en el gr. duc. de Hesse, sobre el Melhoch y el Kœlberbach, cap. del cond. de Isembourg, con 2 arrabales, fábr. de paños, lanas, cotonias, punto y vidrio. Pob. 2,000 hab., á 4 leg. E.-N.-E. de Francfort del Mayn.

BUDISCHAU, v. de la Moravia, en el circ. y á 8 leg. E. de Iglau.

BUDISSION, peq. c. de la reg. de Ccblanza, en Prusia, á 15 leg. N.-E. de Treves.

BUDJANOWEZE, lug. de Esclavonia, en el imp. de Aust., á 6 leg. de Carlovitz.

BUBLEIGH, peq. c. de Ingl., en Devonshire, sobre el Otter, patria del almirante Raleigh, á 4 leg. S. de Exeter.

BUDNIRA, c. del Candeich, en el Ind., á 15 leg. E.-S.-E. de Burhampourg.

BUDOA, peq. c. fuerte de la Dalmacia, en el imp. de Aust., en el circ. de Cattaro, con un p. y silla obisp., á 11 leg. S.-S.-E. de Ragusa.

BUDRIO, lug. de los Est. Pontificios, en la Delegacion, á 4 leg. E. de Bolonia.

BUDRUCK, peq. c. del Orissa, en el Ind., sobre la orilla sept. del Sollundi, á 12 leg. S.-O. de Balasore.

BUDWEIS, circ. de Bohemia, el mas mer. de estereí., que linda con los de Tabor y de Prachim y con el archiducado de Aust., con una superf. de 148 leg. cuad. y una pob. de 171,000 hab. Es muy montuoso, encierra gr. número de bosques que abundan en caza, y la princip. industria de sus hab. consiste en beneficiar minas.— ó *Bahm Budweis*, c. cap. del circ. de su nombre, construida con regularidad, y sit. en la confl. del Malsch y del Moldau, que es allí navegable. Tiene un gimnasio, imprentas, fábr. de paños y de salitre. Pob. 5,800 hab., á 24 leg. S. de Praga; lat. N. 49° 2', long. E. 12°.

BUDWITZ (*Mærisch*), peq. c. de la Moravia, en el imp. de Aust., en el circ. y á 6 leg. N.-O. de Znaym, con dos arrabales y un palacio.

BUDZAGEH, c. de Natolia, en la Turq. asiát., á 15 leg. N.-E. de Isnik.

BUDZIN, peq. c. de la reg. y á 20 leg. E. de Bromberg, en Prusia.

BUELA, c. del Khorassan, en Persia, á 5 leg. N.-E. de Mesched.

BUENACHE, dos lug. de Esp., el uno á 12 y el otro á 4 leg. de Cuenca.

BUENA MADRE, v. de Esp., á 11 leg. O. de Salamanca.

BUEN AYRE, una de las islas Antillas, á 10 leg. E. de Curazao que pertenece á los Holandeses.

BUENAVENTURA, v., bahía y p. del Popayan, en Colombia, entre el cabo de los Corrientes y la Gorgona; lat. N. 5° 50', long. O. 78° 58'. — V. de Esp., á 25 leg. O. de Toledo. — V. de la Nueva California, á 87 leg. S.-E. de Monterey.

BUENAVENTURA, v. de Esp., prov. de Toledo, á 4 1/2 leg. de Talavera. Pob. 596 hab.

BUENAVISTA, una de las islas de Salomon, en el mar del Sur; lat. S.-O. 50°.

BUENA VOLUNTAD, c. de la ant. intend. del Tucuman, en la Amér. mer., á 2 leg. de Sn. Salvador de Jugui.

BUENDIA, v. de Esp., á 10 leg. S.-E. de Guadalajara. Pob. 1,608 hab.

BUENOS AYRES, ant. prov. y vireinato de Esp., en la Amér. mer., que en el dia compone la porcion mas consid. de las diversas prov. conocidas desde hace algunos años con el nombre de Prov. Unid. de la Amér. mer. (V. esta palabra.) Antes de la revolucion ocurrida en estos países, comprendia Buenos Ayres todo el país que se halla desde la costa or. y mer. de esta parte de la Amér., hasta las prov. de Córdoba y de Tucuman al E., del Paraguay al N., y al S. al mar y á la Patagonia. Báñale el hermoso r. de la Plata, y abunda en ganado.

sobre todo en caballos salvajes que hallan una manutención abundante en la inmensa llanura llamada Pampas, que comienza á unas 6 leg. de Buenos Ayres, y se extiende á 30 leg. al E. hácia los mont., y á unas 150 al S. hácia Chile. Es un país fértil y saludable, y aunque el calor es consid. en estío, le templan aires frescos que soplan todas las mañanas. En invierno es país muy lluvioso, y hay frecuentes tempestades.

BUENOS AYRES, c. cap. de la república de su nombre, sit. en una llanura, sobre la márgen derecha del r. de la Plata y una de las mejores c. de la Amér. mer. de forma cuadrada, con calles tiradas á cordel, con aceras bastante anchas. Las casas están construidas con mucha solidez, tienen uno, y algunas dos pisos y una azotea, que sirve para recoger todas las aguas pluviales que se emplean para todos los usos domésticos. Nótase en ella la plaza principal, la catedral, que es hermosa, así como otras iglesias, hospitales, etc.; todos estos edificios están construidos con una piedra blanca que se saca de los alrededores. Tiene Buenos Ayres una rada, bastante peligrosa por las corrientes que origina el viento allí, y dominada por un fuerte que protege las embarcaciones peq.; hallándose las gr. precisadas á fondear á 4 leg. de la c. Extráense de Buenos Ayres las produc. del Perú, Chile, Tucuman, etc., ceros, pieles y lanas procedentes de los rebaños innumerables de ganado mayor y menor que hacen la riqueza del país. Los objetos de importación consisten en un gr. número de artículos de las manufac. de Eur. Tiene una sociedad para la mejora de la agricultura y una escuela de matemáticas, y en sus alrededores hay lindas casas de campo. Pob. 70,000 hab.; lat. S. 34° 35', long. O. 60° 51'.

BUEN SUCESO, cabo en la costa E. de la Tierra de Fuego.

BUER, lug. de los Est. prusianos, á 7 leg. E. de Wesel.

BUER-OE, isla en la costa occid. de Noruega.

BUEZO, v. de Esp., á 7 leg. N.-E. de Burgos.

BUFALA, peq. c. de Grecia, con un p. sobre la costa S.-O. de la isla de Negro Ponto; lat. N. 38° 13', long. E. 21° 55'.

BUFALARA ó **BUFALORA**, v. del rei. Lomb. Ven., sobre un canal, á 5 leg. O. de Milan.

BUFFADERO, v. de la prov. de Lima, en el Perú; lat. S. 10° 5'.—P. de la isla de Sta. Margarita, en el mar de los Caribes.

BUFFALO, peq. isla del mar de la China; lat. N. 10° 40', long. E. 105° 8'.

BUFFALOE CREEK, uno de los brazos del Niágara, en la Amér. sept.—Rio de la

Carolina sept., en los Est. Unid.—*River*, uno de los brazos del Ohio en la Amér. sept.

BUFFON, lug. de Fr., en la Costa de Oro, sobre el Brena, á 4 1/2 leg. N.-O. de Semur.

BUG. V. *Boug*.

BUGA, c. de la prov. y á 18 leg. N.-E. de Popayan, en Colombia, en un valle delicioso cerca del Cauca; lat. N. 3° 55', long. O. 78° 42'.—Otra de la Caramania, en la Natolia.—Otra en Colombia, á 57 leg. N. de Popayan.

BUGANO, isla del mar de las Ind., no lejos de la costa S.-E. de la isla de Sumatra; lat. S. 5° 20', long. E. 100° 5'.

BUGASONG, c. en la costa occid. de la isla de Panay, en el mar de las Ind.; lat. N. 11° 16', long. E. 119° 45'.

BUGDEN ó **BUCKDEN**, v. de Ingl., en Huntingdonshire, con un palacio obisp.; á 22 leg. N. de Londres.

BUGEAC, lug. de Fr., en el Correze, á 7 1/2 leg. N.-O. de Ussel.

BUGER, lug. de Esp., en la isla de Mallorca, sit. al N. de dicha isla. Pob. 1,457 hab.

BUGEY, ant. prov. de Fr., que está ahora comprendida en el depart. del Ain.

BUGGESS, bahía consid., en la costa mer. de la isla de Célebes, con muchos lug. en sus orillas.

BUGGIAS. V. *Negoos*.

BUGGIE, lindo lug. de la Tart. asiát., á 1 leg. S. de Esmirna.—Peq. p. de mar de Egipto, sobre el mar Rojo; lat. N. 22° 15', long. E. 36° 20'.

BUGGIL, lug. del rei. de Bondou, en Afr., á 15 leg. S.-O. de Fattceonda.

BUGLAWSTON, v. de Ingl., en Cheshire, á 25 leg. N.-N.-O. de Londres.

BUGNEN, v. de Fr., en los Bajos Pirineos, á 4 leg. S. de Orthez.

BUGUE (la), v. de Fr., en el Dordoña, con fabr. de sargas, estaminas y punto, en cuyas cercanías se vé la hermosa gruta de Miremont, á 6 leg. O.-N. de Sarlat.

BUGUEY, c. en la costa sept. de la isla de Luzon, en el mar de las Ind.; lat. N. 18° 26', long. E. 119° 52'.

BUGURUSLANSK ó **BOUGOUROUSLANG**, c. del gob. y á 30 leg. O.-S.-O. de Onfa, en la Rus. cur., sobre el Kincl.

BUHAWALPORE, distrito consid. del Ind., sit. en las dos orillas del Hifasia ó Ghurra, que linda al N. y O. con el Moultan, y al E. y S. con el Bicanir. Forma un estado particular desde hace poco y le gobierna un gefe afghan.

BUHAWALPORE, c. sit. en la márgen or. del Hifasia y cap. del distr. de su nombre; cercada de murallas defendidas por baluartes, á 25 leg. de Moultan; lat. N. 54° 37', long. E. 69° 5'.

BUHL ó BUHEL, linda v. del gr. duc. de Baden, en el circ. del Muig, á 2 leg. S.-O. de Baden; lat. N. 48° 44', long. E. 5° 52'.

BUI ó BOUI, peq. c. del gob. y á 19 leg. N. de Kostroma, en la Rus. eur., en la conll. del Kostroma y del Veksa.

BUIK-SLOOT, lug. de Hol., sobre un lago de su nombre.

BUILTII, c. del princ. de Gales, en Ingl., en el cond. de Brecknock, en un valle agradable, sobre el Wye, á 8 leg. S.-O. de Prinsteign.

BUIISK, c. del gob. y á 17 leg. N.-N.-O. de Simbirsk, en la Rus. asiát.

BUIPEDA, r. del Brasil, que desagua en el Océano; lat. S. 15° 35'.

BUIS (el), v. de Fr., en el Drome, sobre el Ouveze, á 5 1/2 leg. S.-E. de Nions. Pob. 2,200 hab.

BUISKOI ó BOUISKOI, c. del gob. de Irkoutsk, en la Rus. as., á 24 leg. S.-E. de Nertschinsk.

BUISSÉ (la), v. de Fr., en el Iscre, con fáb. de lencería, á 4 leg. N. de Grenoble.

BUISSIÉRE (la), lug. de Fr., en el Paso de Calais, á 2 leg. S.-O. de Bethunes.

BUITRAGO. V. *Luytrago*.

BUJALANCE, c. de Esp., en el rei. y á 4 leg. E. de Córdoba, sit. en una vasta llanura, fért. en granos, vinos y aceite. Pob. 14,500 hab.

BUJANA, c. consid. del Guzerate, en el Ind.; lat. N. 22° 55', long. E. 69° 5'.

BUJARALÓZ, v. de Esp., prov. de Aragón, á 12 leg. de Zaragoza. Pob. 1,612 hab.

BUJUK, c. del gob. y á 6 leg. S.-O. de Trebisonda, en la Turq. as.

BUKACZOWCE, peq. c. de la Galitcia, en el imp. de Aust., en el circ. de Stry.

BUKAMELA, comarca del país de los Chaggas, en Afr.; lat. S. 2° 50', long. E. 12° 40'.

BUKAND, c. del Turkestan, en As., á 16 leg. N.-E. de Toncat.

BUKANSKOI-KAMEN, peq. c. del gob. de Irkoutsk, en la Rus. as., á 45 leg. de Doroninsk.

BUKHAREST ó BUKOREST, c. consid. cap. de la Valaquia, sit. en un terreno bajo y pantanoso, sobre el Dunbovitza; sucia, mal edificada y empedrada, con vigas colocadas transversalmente. Sus edificios mas notables son las casas que habitan los enviados de Aust. y de Rus., la iglesia evangélica y un parador público. Com. en vinos, granos, tabaco, ganado mayor y menor, cera, miel, pieles, sebo, manteca, y un crecido número de objetos fabricados en Aust., Rus. y Turq.; y en mayo de 1812 se concluyó en ella un tratado de paz entre la Puerta y la Rus. Pob. 80,000 hab., á 90 leg.

N.-N.-O. de Constantinopla; lat. N. 44° 26', long. E. 23° 48'.

BUKHARIA (la ant. *Sogdiana*), vasto territorio de Asia, que comprende la mayor parte de la Tart., cuyos límites no se conocen exactamente, y que se llama Grande Bukharia, para distinguirla de la que los Europeos llaman Peq. Bukharia. Divídese en 5 prov., á saber: la Bukharia propiamente dicha, el Samarkanda y la prov. de Balk, que no están sujetas á un mismo gob. El clima es frio en la parte or., pero cálido y agradable en la occid., y sus principales r. son el Siboun al N., el Amu ó Oxo al S. y finalmente el Sogd. Este país, extraordinariamente fért. en los valles, es estéril y arenoso en todo el resto. Produce arroz, mijo, frutas, azafran, algodón, cáñamo y lino; criase en él gr. cantidad de ganado mayor y menor, camellos, etc., encuéntrase mármol y piedras preciosas, y atravíasale muchas cordilleras de mont. Habitanle los Tadjiks, Tajiks ó Tajets y los Usbecks; los primeros se dedican á la agricultura y á las artes mecánicas, y tienen una fisonomía muy expresiva. Los Usbecks son pastores, pero aficionados á la guerra, y se dedican al robo y al latrocinio. La cap. de este país es Bokhara, y su pob. se valúa de 4 á 5 millones de hab.

BUKHARIA (la Peq.). V. *Kasgar*.

BUKHARIA, c. y p. de mar de la Dalmaçia; lat. N. 45° 29'.

BUKI, peq. c. del gob. de Kiev, en la Rus. eur., á 16 leg. S. de Bialo-Gorkiev.

BUKORA, c. del Guzerate, en el Ind., á 57 leg. N.-O. de Ahmadabad.

BUKOWINE (la), ant. prov. de la Moldavia, en el imp. de Aust., renrida desde 1777 á la Galitcia, que compone el circ. de Czernowitz. Está sit. entre el Pruth y el Dniester, y encierra unas 522 leg. cuad. de superf., y una pob. de 225,000 almas. Riéganla el Czremos, el Serith, el Moldova, el Sutschawa, etc.; sácase de ella plata, cobre, plomo, hierro, sal, ganado caballar peq., pero estimado, etc., y sus cap. es Czernowitz.

BULA, c. en la costa or. de la isla de Luzon, en Filipinas; lat. N. 15° 48', long. E. 151° 26'.

BULACH, peq. c. del cant. y á 5 leg. N. de Zurich, en Suiza. — Lug. de Wurtemberg, á 7 leg. S.-O. de Stuttgart.

BULAKUMBA, colonia holandesa, establecida en la parte mer. de la isla de Célebes, con el fuerte Carolina.

BULAM, BOULAM ó BULAMA, isla sit. en la costa occid. de Afr., á 1 leg. de la emb. del Rio Gr., y al E. de la isla de Bisagos. Es muy fért. y abunda en pastos que mantienen mucho ganado vacuno y caballar; lat. N. 11°, long. O. 17° 20'.

BULARSKAIA, c. de Siberia, en la orilla mer. del Irtskaia, enfrente de Tobolsk.

BULDAT, c. del gob. y á 7 leg. E. de Bagdad, en la Turq. as.

BULDURUISKOI ó **BOULDOUROUISKOI**, c. del gob. de Irkontsk, en la Rus. as., á 47 leg. E.-S.-E. de Nertschinsk.

BULDYR, una de las islas Aleutianas.

BULGARIA (la Peq.), prov. de la Turq. eur., que confina al N. y E. con la Valaquia y la Besarabia, de las que la separa el Danubio, al E. con el mar Negro, al S. con el mont. Hæmus ó Balkan que le sirve de limite con la Romania y la Macedonia, y al O. con la Servia. Valúase su superf. á 3,512 leg. cuad. y su pob. á 1,800,000 hab. El terreno es generalmente muy montuoso, pero de una gr. fecundidad en los valles, en los que se coge mucho trigo, vino, etc., y hay excelentes pastos. El mont. Hæmus está poblado de bosques y encierra minas de hierro, y aguas miner., etc. Los hab. tienen el mismo origen que los Húngaros, hablan la lengua esclavona y profesan, unos la religion griega y otros el mahometismo. La Peq.-Bulgaria es la *Mæsia Infer.* de los Romanos, que despues de haber sido conquistada por los emperadores de Oriente, lo fue en el siglo xiii por Esteban IV, rei. de Hungría, á quien la quitaron poco despues los Turcos, en cuyo poder ha quedado desde entonces. Hace parte del gob. de la Romania, y forma un peq. gob. que se divide en 4 distr., á saber: Widdin, Sofia, Nicopolis y Silistria, y tiene por cap. á Sofia.

BULGIN, peq. c. de Siberia, sobre el Okhota, cerca del Ochotsk.

BULGNEVILLE, v. de Fr., en Vosges, á 5 leg. S.-E. de Neufchateau.

BULGORE, lug. de Arabia, sit. entre mont., al N. de la c. de Moka.

BULÍ-FAGA, cordillera de mont. que separan la Persia del territ. ruso.

BULKII ó **BALK** (la ant. *Bactriana*), prov. de Asia, pert. en otro tiempo á la Persia, y en el dia depend. del Caboul, cuyos limites no se conocen con exactitud. La parte N.-O. es llana y arenosa, mientras que las del mediodia y del este son montuosas y estan intermediadas de valles. Las tierras inmediatas á la c. están en general bien cultivadas y son muy productivas. Los hab., que son Tártaros-Usbecks, Taujiks y Arabes, viven los unos en las poblaciones y los otros en los campos. Las c. se parecen á las del Afghanistan. Divídese esta prov. en 10 distr. y su cap. es Balkh. Este pais ha experimentado gr. revoluciones políticas, y en el dia la gobierna un principe indigeno, que se titula Killitch-Ally, bajo la soberania casi nominal del rey de Caboul. Sus fuerzas militares ascien-

den á 12,000 hombres de caballería. Pob. 1,000,000 de hab.

BULKII, c. sit. sobre un r. llamado Dehast, segun unos, y Gihon, segun otros; en un territ. fértil, bien cultivado y regado por 18 canales alimentados por un inmenso depósito de aguas que se hallan en las mont. de Parapamisan. Esta c., la Bactria de los Griegos, ha padecido tanto de las guerras, que su pob. está reducida á 6 ó 7,000 hab. Los Orientales estan tan persuadidos de que es la c. mas ant. del mundo, que le dan el nombre de *Omoul-Beland*, ó la madre de las c. En otro tiempo cap. de la Persia, se supone fue la mansion de Cyro; á 9 leg. S. de Bokhara y 80 N. de Candahor; lat. N. 36° 35', long. E. 68° 15'.

BULKHAN, bella v. del Aust., en el barrio mas abajo del Mannhartsberg, sobre el Bulka. Pob. 1,350 hab.

BULLANDA, c. del Ind., en la prov. y á 4 leg. S. de Rattempore.

BULLAS (*Abula*), v. de Esp., prov. de Murcia, á 8 leg. de Lorca. Pob. 2,745 hab.

BULLE, peq. c. del cant. y á 4 leg. S. de Fribourg, en Suiza; que fue casi enteramente reducida á cenizas en 1804, y reedificada despues.

BULLEPALA, c. del Ind., en la prov. y á 9 leg. S.-S.-E. de Cuddaph.

BULLIS, peq. c. de Fr., en el Oise, sobre el Bresche; con fábr. de buena lencería, á 2 1/2 leg. N. de Clermont.

BULLIN, lug. del rei. de Bursalum, en Afr., cerca de la emb. del Gambia, á 15 leg. N. de Villifrey.

BULLOAN, c. de Bengala, conocida por las telas de algodón que se fabrican en ella; á 4 leg. S.-O. de Luikipore.

BULLY, v. de Fr., en el Sena Infer., á 1 1/2 leg. O. de Neuchatel.

BULRAMPORE, c. de la prov. de Oude, en el Ind; lat. N. 27° 22', long. E. 50°. — Otra en el d. str. de Midnapore, en el Indost.

BULSEDI, c. del Yemen, en Arabia, á 8 leg. S. de Iohayah.

BULUM ó **BOLM**, peq. rei. de Afr., sobre la orilla sept. de Sierra Leona, cerca de la emb. de este r.

BULUSAN, peq. c. en la costa S.-E. de la isla de Mindanao, cerca de una mont. de su nombre.

BUMANGIT, c. de la Gr. Bukharia, sobre el Sogd, á 5 leg. E. de Samarkanda.

BUMANY, c. del Baglana, en el Ind., á 6 leg. N.-E. de Amednagar.

BUMM, c. consid. de Persia, cap. del Kerman, sit. en una eminencia en una llanura, cerca de altos mont que están cubiertos siempre de nieve; y una de las plazas mas fuertes del rei., con una ciudadela que encierra el palacio del gobernador. Sus fuentes pasan por las mas hermosas de la

Persia y sus jardines son cél. por las granadas que producen; lat. N. 29° 17', long. E. 55° 40'.

BUMOSA ó **ABI**, peq. isla del golfo Pérsico, á 10 leg. N. de Julfar.

BUMOV, lug. del gob. de Perm, en la Rus. eur., al S. de i em.; con una mina consid. de cobre, cuyo laboreo ocupa 2,500 trabajadores.

BUNACZOW, peq. c. del palat. de Lublin, en Polonia.

BUNAR-BACHI, lug. de Natolia, en la Turq. as., sobre una eminencia, en que se dice existió Troya.

BUNATRAHER, bahía en la costa sept. del cond. de Mayo, en Irl., á 5 leg. O. de la bahía de Killala; lat. N. 54° 19', long. O. 11° 34'.

BUNAWE, lug. de Escocia, en Argyleshire, con un peq. p., á 41 leg. N.-O. de Edimburgo.

BUNCOMBE, cond. de los Est. Unid., en la Carolina sept., que confina al O. con el Tennessee y al S. con la Carolina mer., y tiene por cap. á Asheville. Pob. 9,277 hab.

BUNDE, peq. c. de la reg. y á 10 leg. N. de Munster, en Prusia; con aguas miner.

BUNDELCUND ó **BUNDELA** (es decir *tierra de los Diamantes*), vasto distr. del Ind., en la prov. de Allahabad, que linda con las prov. de Onde, Benares, y las posesiones de los Mahrattas. Bãñale el Can ó Ken, y tiene territ. muy montuoso y aludante en bosques. Los Mahrattas se apoderaron de él en 1804, y le cedieron á los Ingleses, quienes le reunieron á la prov. de Benares; pero en 1807 cedieron una parte á los descendientes de los ant. rajahs para su manutencion. Sus princip. c. son Callinger, cap., Attonah, Jytpore, Pannab Mow, Sirinagbur, etc. Cerca de Pannab hay minas de diamantes arrendadas por cuenta del rajah.

BUNDEL-DILUM, peq. c. de Persia, en el Farsistan, en la orilla del mar.

BUNDERMALANCA, c. del Ind., en la costa de Coromandel, á 24 leg. N.-E. de Masulipatam.

BUNDSCHUH, lug. del circ. de Salzburgo, en el imp. de Aust.; con una mina de hierro.

BUNGA, c. del distr. de Silhet, en Bengala, en las fronteras del Cachar; lat. N. 24° 51', long. E. 89° 50'.

BUNGARIM, p. de mar sit. en la parte mer. del imp. Birman; lat. N. 8° 55', long. E. 95° 52'.

BUNGAY, c. de Ing., en Suffolk, sobre el Wavenay. Pob. 2,828 hab.

BUNGISH ó **BUNGISHAT**, dist. del Afghanistan, sit. en los 33° de lat. N., que linda por N. con el Indo y le atraviesa el Cowmull, r. en cuya márgen mer. se conjetura construyó Scylax sus navios. Sus c. princ. son Bunnou, Gowhaut y Kohaut.

BUNGO, rei. de la isla de Ximo en el Japon, cuya cap. es Funay; lat. N. 32° 40', long. E. 129° 40'. — R. del Loango, en Afr.

BUNIAKI, v. *Boniaki*.

BUNIALU, c. de la Natolia, en la Turq. as., á 10 leg. O. de Castamena.

BUNITSCH, lug. de la Croacia, en el imp. de Aust., sobre el peq. r. de Kerbara.

BUNKER'S HILL, colina del Massachusetts, en los Est. Unid.; que domina á la c. de Boston y es cél. por un combate sangriento que se dió entre Ingleses y Americanos el 10 de junio de 1774.

BUNNOU ó **BANOW**, c. del Candahar, en el Afghanistan, sobre el Cowmull; á 56 leg. S.-E. de Ghisne, y 50 S.-E. de Caboul.

BUNPOUR, peq. c. del Mekran, en Persia, cercada de murallas defendidas por baluartes, con una ciudadela; resid. de un gefe indep.; lat. N. 27° 50', long. E. 57° 50'.

BUNREE, r. de Irl., que desagua en el Mog, á 2 leg. S. de Killala.

BUNSCHOTTEN, lug. de la prov. de Utrech, en los Países Bajos, cerca del Zuyderzee.

BUNTINGFORT, peq. c. fuerte de Ingl., en Hertfordshire, sobre el Rib; á 4 leg. S. de Hertford.

BUNTWALL, c. en la parte mer. del Canara, en el Indost., sobre la márgen sept. del Netrawati; á 5 leg. E. de Mangalore.

BUNWOUT, isla del mar de las Ind., al O. de la de Mindanao; con superf. de 28 leg. enad. y una pob. de 9,000 Malayos. Hay en ella plantaciones enteras de palo de rosa, sagon, canela, etc. y pert. á los Ingleses; lat. N. 7° 12', long. E. 122° 10'.

BUNZLAU ó **BUNTZLAU**, circ. de Bohemia, que linda por N. con la Silesia y la Lusacia, por E. con el circ. de Kœnigsgretz, por S. con el Kanrzm, y por E. con el de Leutmeritz. Encierra unas 145 leg. cuad. de superf. y una pob. de 515,500 hab. La parte sept. de este circ. es muy montuosa y abunda en bosques, y el país llano, aunque árido y arenoso, produce trigo, vino, uva, frutas, etc.

BUNZLAU, ó **JUNG-BUNZLAU** (en hohemio *Mlada-Boleslaw*), c. de Bohemia, cap. del circ. de su nombre, sit. sobre el Isser; con fábr. de paños, cueros y jabon; á 10 leg. N.-N.-E. de Praga. — peq. lug., á 4 leg. S.-S.-E. de Bunzlan. — ó *Schlesisch-Bunzel*, c. de la reg. de Liegnitz, en Prusia, sobre el Bober; cap. de circ., con varios establec. de beneficencia y fábr. de lienzo, paños, punto, etc., y en sus inmediaciones se encuentran topacios, calcodonios, jaspes, etc. Pob. 5,000 hab., á 9 leg. N.-O. de Janer.

BUNOL, v. de Esp., prov. y á 7 leg. de

Valencia, cabeza del condado de su nombre. Pobl. 1,980 hab.

BUÑOLA, v. de Esp., en la isla de Mallorca. Pobl. 1,756 hab.

BUÑUEL, v. de Esp., en Navarra, sit. en la márgen derecha del r. Ebro. Pobl. 575 h.

BUODENO. V. *Bondeno*.

BUONCONVENTO, peq. c. de la prov. y á 4 leg. S.-E. de Sena, en Toscana, sobre una colina.

BUONO (Sn.), peq. c. del Abruzo citer. en el rei. de Nápoles, á 5 leg. N. E. de Civita Borella.

BURAC, c. del Irak Arabi, en As., sobre el Tigris, á 16 leg. S. de Elmodain. — Río ó canal de la Turq. as., que se extiende desde Orfa hasta el Eufrates.

BURAMPOUR. V. *Barampour*.

BURAMPOUTER, r. caudaloso de Asia, que nace en el Tíbet en los 55° de lat. N., se dirige á la Tart., de donde sale y atraviesa el rei. de Assam en toda su largura, penetra en la parte or. de Bengala, y desagua en el Ganges.

BURANO, peq. isla del mar Adriát., depende del rei. Lomb. Ven., que hace parte de la Delegacion de Venecia; con una c. de su nombre, cuya pobl. asciende á 5,000 hab. la mayor parte pescadores.

BURANS, peq. c. de la Romania, en la Turq. eur., sobre el mar Negro; á 30 leg. N. de Andrinopoli.

BURBURATA, c. de la prov. de Venezuela, en Colombia, á 18 leg. O. de Coro.

BURCHIENS, v. de Wurtemberg, á 5 leg. N.-E. de Wimpfen.

BURGIN, v. de Fr., en el Iserc, á 5 leg. S. de la Tour du Pin.

BURCZA, r. de la Transilvania, en el imp. de Aust., que desagua en el Alt, cerca de Marienbourg.

BURCZININ, peq. c. de Polonia, en el palat. de Kalisch y el circ. de Sieradz.

BURDA, r. del Ind., que muere en el Godavery.

BURDATIK, c. de la Gr. Bukkaria, en As., sobre el Oxo, á 16 leg. S.-O. de Bokhara.

BURDEOS, gr. y hermosa c. de Fr., sit. en la orilla izquierda del Garona, que se pasa por un puente construido recientemente, que sin contradiccion es uno de los mejores de Eur., y tiene 17 arcos y 1,638 pies de largo. Era en otro tiempo esta c. cap. de toda la Guiena, y es actualmente cap. de prefec. del depart. del Gironda, con sede arzobispal, casa de moneda, banco, varios establec. de ciencias, artes, y de beneficencia; un observatorio, 2 teatros, 2 templos de protestantes, 1 sinagoga. Tiene la forma de una media luna, cuyo diámetro es el r., y fuera de las bellas ca-

lles de Chapeau-Rouge, Fossés de l'Intendance, Cours Tourny, etc., son las demas estrechas y tortuosas, y la parte ant. de la poblacion mal educada; pero el nuevo barrio del Chartron es magnifico, y se notan ademas el jardin público, la plaza Delfina, la Real y los paseos de Alameda, de Tourny y Château-Trompette. Distingüense entre sus numerosos edificios la bolsa, la aduana, el ant. palacio de los duques de Guiena, la catedral, la casa consistorial, el palacio construido por Napoleon, en 1810, y el gr. teatro, cuya fachada es soberbia. Posee fábr. de tabaco, telas de lana, biscochos, joyas, botellas, flores artificiales, vidrio blanco, agna fuerte, loza, curtidos, cerveza, cordages para la marina, astilleros, depósitos de sal, establec. de baños públicos, cordelerías, imprentas, librerías, etc., y su posicion para el com. es muy favorable.

Por el Garona y el Dordoña se transportan á ella las produc. de los depart. vecinos; el canal de Languedoc le abre una salida en el Mediter., y su p., uno de los mejores y mas capaces de Fr., puede contener unos 1,000 buques. Su com. se extiende á casi todos los puntos del globo, y consiste principalmente en vinos de su nombre con la Ingl., la Irl., y otros paises del N. de la Eur.; en aguardientes, granos, harinas, licores finos, tabaco, cera, aceites, jabón, armas de fuego, vidrio, brea, telas, especias, terebentina, metales, carnes saladas, aparejos de naves, etc.; y salen buques para las colonias y para la pesca de la ballena y del bacalao. Era Burdeos conocida de los Romanos con el nombre de *Burdigala*; véñse todavia en ella algunas antigüedades, y en el siglo V° cayó en poder de los Godos, habiendo sido despues saqueada y quemada muchas veces por los Normandos. Reunida, así como el resto de la Guiena, á la corona de Fr., bajo Luis VII, cayó en 1152 en poder de los Ingleses, que la conservaron hasta el reinado de Carlos VII. Durante la revolucion los Bordeses tomaron partido por los Girondinos contra la Convencion; y el 12 de marzo de 1814 fueron los primeros á reconocer la autoridad de la familia de los Borbones; dista 156 leg. S.-O. de Paris. Pobl. 91,000 hab.; lat. N. 44° 50', long. O. 2° 55'.

BURDGI, c. del Bejapour, en el Ind., á 2 leg. N.-E. de Huttany.

BURDI, c. de la prov. de Allahabad, en el Ind., en la orilla mer. del Soane.

BURDINES, v. de la prov. de Lieja, en los Países Bajos, á 5 leg. N.-O. de Hny.

BURDUGNO, peq. c. de la Morea, en Grecia, cerca de la emb. del Vasilipotamos.

BURDWAN, distr. muy fértil del Ind., sit. entre los 22° y 24° de lat. N., en la orilla occid. del Baggarutty ó Hongly.

Tiene por cap. una c. de su nombre, sobre la márgen sept. del Dummoudah, á 21 leg. N.-O. de Calcuta; lat. N. 25° 15', long. E. 85° 37'.

BURE, peq. c. del cant. de Berna, en Suiza, sobre el Aar.

BUREIL, c. de la Caramania, en la Natividad, á 4 leg. S.-O. de Yreup.

BURELA, caho en la costa sept. de Galicia, en Esp.; lat. N. 45° 41', long. O. 9° 46'.

BURELLA ó CIVITA-BURELLA, peq. c. del Abruzzo citer., en el rei. de Nápoles, á 8 leg. S.-E. de Sulmona.

BURELLO, peq. c. de la Calab. ulter., en Nápoles, á 5 leg. E. de Nicotera.

BUREN, peq. c. del Gueldre, en los Países Bajos, sobre el Mulhengraben, á 2 leg. de Tul. — Otra de la reg. de Minden, en Prusia, sobre el Alme, cap. de circ., á 5 leg. S.-S.-O. de Paderborn. — Otra del cant. de Berna, en Suiza, sit. sobre el Aar, con un puente; á 2 leg. S.-O. de Soleure.

BURES, v. de Fr., en el Sena Infer., sobre el Bethune, á 5 leg. S.-E. de Diepe.

BURET (el), v. de Fr., en la Mayena, á 4 leg. N. de Chateau Gonthier.

BUREWAY, c. del Misore, en el Ind., á 5 leg. N.-E. de Chinna-Balabarum.

BURFORD, v. de Ingl., en Oxfordshire, sobre el Windrush, con fabr. de sillas de montar, etc.; á 6 leg. N.-O. de Oxford. Pob. 1,542 hab.

BURG, c. de la reg. y á 2 leg. N.-E. de Magdebourg, en Prusia, sobre el ille; con fabr. de paños, aguardiente, etc. Pob. 8,000 hab. — Peq. c. de la reg. de Dusseldorf, en Prusia, sobre el Wipper; con fabr. de fusiles, cordones, cobertores de lana, y com. de pescado y cangrejos. Pob. 2,000 hab.; á 2 leg. S. de Solingen. — V. del cant. de Thurgovia, en Suiza, sobre el Rhin, enfrente de Stein. — ó *Terborg*, c. del Gueldre, en los Países Bajos, sobre el Viejo Ysel, á 4 leg. S.-S.-E. de Zuffen. Pob. 800 hab. — Otra del circ. de Troppau, en Moravia, sobre el Mora. Pob. 8,000 hab. — ó *Burgh*, señorío y palacio sobre el Saale, pert. al príncipe de Reuss-Graiz; con un gr. número de martinetes y minas beneficiadas. — Fuerte á 1 leg. de Brema. — ó *Borg*, peq. c. de la isla de Femern, en Din., en la costa or. del Holstein.

BURGARA, c. y p. de mar, en la costa or. del Holstein.

BURGARA, c. y p. de mar, en la costa del Malabar, en el Ind., á 1 leg. S. de Cannore.

BURGAS. V. *Bourgas*.

BURGAU, peq. c. de Bav., en el circ. del Alto Danubio, sobre el Mindel. Daba ant. su nombre á un margraviato, que en el dia está comprendido en el circ. del Alto Danubio, á 7 leg. N.-O. de Augsbourg.

Pob. 1,900 hab. — V. de la Baja Stiria, en el imp. de Aust., sobre el Sasnitz.

BURGBERG, mont. de la reg. de Breslau, en Prusia, con un peq. fuerte; donde se encuentran diamantes, cristal y maderas petrificadas. — Otra en Moravia, en el imp. de Aust., cerca de Oppeln.

BURGBERNHEIM, v. de Bav., en el circ. del Rezat, entre Windseim y Rothembourg.

BURGDORF, peq. c. del cant. de Berna, en Suiza, sobre el Emmen, con los céleb. baños de Infonst.

BURGDORF, peq. c. del rei. y á 5 leg. E.-N.-E. de Hanover, sobre el Ober, que fue reducida á cenizas en 1807; lat. N. 52° 28', long. E. 7° 47'.

BURGE, c. de la Virg., en los Est. Unid., en la orilla izquierda del Rappanock; lat. N. 57° 46', long. O. 78° 56'.

BURG-EBRACH, peq. c. del circ. del Mayn, en Bav., á 5 leg. S.-O. de Bamberg.

BURGEIN, lug. del Alto Egipto, á 5 leg. N. de Ashumuncin.

BURGEL, peq. c. del gr. duc. de Sajonia-Weimar, á 5 leg. S.-E. de Weimar; lat. N. 50° 55', long. E. 9° 24'. — Lug. del gr. duc. de Hesse, sobre el Mayn.

BURG-GEMUNDEN, lug. del gr. duc. de Hesse, sobre el Ohm, á 5 leg. S.-E. de Marbourg.

BURGH, v. de Ingl., en Lincolnshire, á 45 leg. N. de Londres.

BURGHHAUN, peq. c. del princ. y á 5 leg. N.-N.-E. de Fulda, en el gr. duc. de Hesse; lat. N. 50° 42', long. E. 7° 25'.

BURGHHAUSEN. V. *Burkhausen*.

BURGH-HEAD, caho sobre la costa sept. del cond. de Helgin, en Escocia, con un lug. sit. en una bahía cómoda; lat. N. 57° 41', long. O. 5° 44'. — Otro en el cond. de Wigton, el punto mas merid. de Escocia; lat. N. 54° 44'.

BURGHEIM, v. del circ. del Alto Danubio en Bav. Pob. 800 hab., á 5 leg. O.-S.-O. de Neubourg.

BURGIA, v. de Navarra, en Esp., á 12 leg. de Pamplona.

BURG-KUNSTADT, v. del circ. del Mayn, en Bav., á 8 leg. N.-N.-E. de Bamberg. Pob. 900 hab.

BURGLANER, lug. del circ. del Bajo Mayn, en Bav., sobre el Labe, cerca de Munnerstadt.

BURGLEN, lug. del cant. de Uri, en Suiza; patria de Guillermo Tel, á 1/2 leg. de Altorf.

BURGLENGENFELD, c. del princ. de Neubourg, en Bav., sobre el Nab, á 4 leg. N.-O. de Ratisbona.

BURGLISBERG, lug. de Bav., en el circ. del Alto Mayn.

BURGLITZ, palacio real del circ. de Rakonitz, en Bohemia, al O. de Praga.

BURGO, v. de Esp., prov. de Granada, á 5 leg. E. de Ronda. Pob. 1,757 hab. — *de Osma (el)*, v. de Esp., prov. de Soria. Pob. 5,116 hab.

BURGOS, c. arzob. de Esp., en Castilla la Vieja y cap. de la prov. de su nombre. Está cercada de colinas, sobre el r. Arlanzon, y hay en ella algunos edificios públicos que recuerdan haber sido la corte de los reyes de Castilla. La vega es amena y dá frutas delicadas, y su catedral pasa por una de las mejores del rei. Pob. 12,000 hab., á 40 leg. N. de Madrid; lat. N. 42° 21', long. O. 0° 5'. La prov. de Burgos encierra 642 leg. cuad. de superf. y una pob. de 470,588 hab. Falta en ella granos aun para el consumo, pero sobra mucho vino y de las gr. pilas de lana que dan sus ganados, la fina sale en rama al extranjero, la ordinaria se consume en las fáb. del país y tierra de Soria. — Lug. de la Turq. eur., cerea de Constantinopla.

BURGOW, c. del Tirol, en el imp. de Aust., sobre el Brenta, entre Venecia y Trento. á 5 leg. de esta última c.

BURGRAIN, lug. de Bav., en el circ. del Isar.

BURGSCHIEDUNGEN, parroquia del princ. de Schullenbourg, en Prusia, sobre el Unstrut, circ. de Querfurt; resid. ant. de los reyes de Thuringe.

BURGSCHELLANG, lug. de Bav., en el circ. del Alto Danubio.

BURGSCHLITZ, lug. del gr. due. de Mecklenbourg-S hwerin.

BURG-SCHWALBACH, v. del due. de Nassau, entre Wisbade y Dietz.

BURG-SINN, lug. del cond. del Bajo Mayn, sobre el Sinn, con 5 palacios.

BURG-SOLMS, ant. resid. de los cond. de Solms, cerca de Braunfels, en Prusia.

BURGSTADT, lug. de Bav., en el circ. del Bajo Mayn, cerea de Miltemberg. — Peq. c. del Schenbourg, con fáb. de seda, á 1 leg. de Lenig. Pob. 2,000 hab.

BURGSTALL, bailiage de la Marca de Brandenburgo. — Palacio y á 4 lug. de Wienerwald, en la Baja Aust. — Lug. de Prusia cerca de Magdeburgo. — Otro en el Tirol.

BURG-STEINFURT. V. *Steinfurt*.

BURGTHAN, lug. del circ. del Rezat, en Bav., sobre el Schwarzach, á 4 leg. E. de Schwarzach.

BURGU, dist. cerca del lindero mer. del desierto de Libia, en Afr., habitado por una tribu llamada Tibbo. — C. del dist. y á 75 leg. S. de Augila.

BURGUETTA, v. de Navarra, en Esp., á 8 leg. E.-N.-E. de Pamplona.

BURGUI, v. de Esp., en Navarra, valle del Roncal. Pob. 490 hab.

BURGUILLOS, v. de Esp., prov. de Extremadura, á 4 leg. E. de Jerez de los Caballeros, y 1 O. de Zafra. Pob. 2,605 hab.

BURGUNDAN, c. de la prov. de Hiderabad, en el Ind., á 27 leg. de Rajamundiy; lat. N. 17° 52', long. O. 78° 59'.

BURGUNDU, mont. de la Rus. as., una parte de los enales rodean el lago de Baikal.

BURGUR, c. del Orissa, en el Ind., á 7 leg. O. de Sumbulpour.

BURGUSHATI, c. de la Arm., en Persia, á 15 leg. S.-E. de Kanjan.

BURGWEDDEL, lug. del princ. de Lunebourg, en Hanover.

BURGWELNDHEIM, lug. de Bav., en el circ. del Pajo Mayn.

BURIALIA, c. del gob. y á 4 leg. N.-O. de Damasco, en Siria.

BURHAMPOUR, c. del Indost., cap. del territ. de Candeish, sit. sobre el Tatty, con com. consid. de algodón, á 56 leg. N. de Dowlatabad; lat. N. 21° 22', long. E. 74°.

BURHAVE, lug. del princ. de Oldenbourg, á 6 leg. N.-E. de Varel.

BURIA, c. de la prov. de Venezuela, en la Amér. mer. Pob. 6,000 hab.

BURIANA, lago del gr. due. de Toscana.

BURIAS, una de las islas Filipinas, sit. al S. de la de Luzon.

BURIATES ó **BURATTES**, tribu de Tártaros que habitan en el gob. de Irkontsk, en Siberia, en las orillas del lago Baikal. Son paganos y pastores.

BURIE, v. de Fr., en el Charenta Infer., á 4 leg. E. de Santos.

BURIES, c. en la costa S.-E. de la isla de Timor, en el mar de las Ind.; lat. S. 8° 50', long. E. 125° 42'.

BURKA, c. muy bien fortificada, y p. de mar de Arabia, en la costa or. de la prov. de Oman, resid. del iman de Mascat, á 15 leg. N.-O. de Mascat; lat. N. 25° 48'.

BURKAU, lug. de Sajonia, en las fronteras de la Misnia, á 1 leg. de Bisehoffswarde.

BURKAUSEN ó **BURGHAUSEN**, c. de Bav., sobre el Salza, cerca de la confl. de este r. con el Inn, á 11 leg. N.-N.-O. de Salzburgo; lat. N. 48° 7', long. E. 10° 27'.

BURKE, cond. de la Carolina sept., en los Est. Unid., cuya cap. es Morgantown. Pob. 15,500 hab. — Otro en la Georgia, en los Est. Unid., que tiene por cap. á Waynesborough. Pob. 10,858 hab.

BURKEN ó **BURKEIN**, v. del gr. due. de Baden, en el circ. del Mayn y Sauber, á 4 leg. N.-O. de Freiburg.

BURKERSDORF, v. de la Baja Aust., á 5 leg. de Viena. — Otra en el circ. de Erzgebirge, en Sajonia, á 2 leg. S. de Swikau. — Otra en Prusia, en el circ. de Shweidnitz, cerea de Reichenbach.

BURKHARDS, lug. del Hesse, en el bailío de Lisberg.

BURKHEIM, peq. c. del gr. duc. de Baden, en el circ. del Treisam, sobre el Rhin, á 2 leg. N. de Brisach.

BURCKULL, c. del territ. de Candeish, en el Indost., á 27 leg. N. de Burampour.

BURKWEILER, lug. del gr. duc. de Baden, en el Furstenberg.

BURLADINGEN, lug. del princ. de Hohenzollern-Hechingen.

BURLATO, v. de Fr., en el Tarn, á 1 leg. N.-E. de Castres.

BURLEY, jurisd. de Ingl., en Yorkshire, á 74 leg. de Londres.

BURLINGTON ó **BRIDLINGTON**, c. marít. de Ingl., en Yorkshire, sobre la bahía de su nombre, á 75 leg. N. de Londres; lat. N. 54° 30', long. O. 2° 8'.

BURLINGTON, cond. del Nuevo Jersey, en los Est. Unid., que contiene 12 distr. y 28,900 hab. — Bahía cómoda y segura en la costa S.-O. del lago Ontario.

BURLINGTON, c. del Nuevo Jersey, en los Est. Unid., cap. del cond. de su nombre, sit. sobre el Delaware, con 2 hermosos puentes. Está bien edificada y encierra muchos bellos edificios. Su com. es muy floreciente, y su territ. muy fértil. Pob. 2,670 hab., á 6 leg. N.-E. de Filadelfia, y 20 S.-E. de Nueva York; lat. N. 40° 5', long. O. 76° 14'. — C. del Vermont, en los Est. Unid., sobre el Oneon, cerca del lago Champlain. Pob. 804 hab.

BURMOUL, lug. fortificado, en la frontera sept. de la prov. de Cuttaek, en el Ind.; lat. N. 20° 21', long. E. 82° 50'.

BURNEY, isla del mar Glacial, cerca de la costa N.-E. de Siberia; lat. N. 67° 45', long. E. 180° 10'.

BURNHAM, peq. c. de Ingl., en Essex, sobre la márgen sept. del Crouch, á 17 leg. E.-N. de Londres. — Otra en el cond. de Norfolk, cerca del mar, con un buen p., á 42 leg. N.-N.-E. de Londres; lat. N. 53° 4', long. O. 1° 52'.

BURNLEY, c. de Ingl., en Lancashire, con manufac. consid. de lana y algodón, etc. Pob. 4,586 hab., á 8 leg. N. de Manchester; lat. N. 56° 10', long. O. 4° 37'.

BURNTAWOOD. V. *Brentwood*.

BURNTISLAND, peq. c. de Escocia, en Fifehire, sit. sobre el estrecho de Forth, con un buen p. á 2 leg. N.-O. de Edimburgo. Pob. 1,954 hab.

BURNT-ISLAND, peq. isla cerca de la costa mer. de Terra Nova, en la Amér. sept.; lat. N. 47° 50', long. O. 61° 10'.

BURO, lug. del princ. de Anhalt, sobre el Elba.

BURON (de), v. de Esp., en Galicia. Pob. 288 hab. — V. de Esp., prov. de Leon. Pob. 487 hab.

BURON, cabo en la costa mer. de la península de Malaca, en el mar de las Ind.; lat. N. 1° 13', long. E. 101° 2'.

BURONZO, v. del Piamonte, á 5 leg. O.-N. de Vercelli.

BURPALLY, c. del Orissa, en el Indost., á 4 leg. O. de Sambulpour.

BURPUDDA, c. del Orissa, en el Indost., á 2 leg. N.-N.-E. de Hurriapour.

BURR, peq. isla del mar de Irk., cerca de la costa del cond. de Down; lat. N. 54° 28', long. O. 7° 41'.

BURRA, mont. de Arabia, cerca de Hamran, que abunda en pastos.

BURRA, una de las islas Shetland, en Escocia. — Otra del grupo de las Orcadas.

BURRAGUR, c. del Cicacole, en el Ind., á 15 leg. O. de Ganjam.

BURRAMONY, c. del Bejapour, en el Indost., sobre el Kurrak, á 17 leg. S.-E. de Pounali; lat. N. 18° 14', long. E. 72° 11'.

BURRAMPOUR, c. del Cicacole, en el Ind., á 5 leg. S.-O. de Ganjam.

BURRASEVAI, c. del territ. de Candeish, en el Ind.

BURRAY, una de las islas Orcadas, en Escocia. Pob. 490 hab.; lat. N. 60° 5', long. O. 4°.

BURRIANA, v. de Esp., en el rei. y á 8 leg. N. de Valencia, cerca del mar. Pob. 5,731 hab.

BURRO. V. *Bouro*.

BURRUNGHAUT, c. de la prov. de Oude, en el Ind., en la márgen mer. del Gograh; lat. N. 27° 5', long. E. 79° 5'.

BURSA ó **BROUSE**, c. consid. de la Nátolia, sit. en una vasta llanura al pie del mont. Olimpo; cercada de murallas y defendida por muchos castillos. Tiene un hermoso serrallo, muchos paradores públicos y un gr. número de fuentes. Es resid. de un bajá, un mufti, un agá y un cadí, y su com. es muy extenso, sobre todo el de la seda que se mira como la mejor de la Turq. Supónese que fue fundada esta c. por Persias, rey de Bythunia, el que hizo la guerra contra Cyro y Cresos. Desde 1556 hasta 1452 en que fue tomada Constantinopla, fue la cap. del imp. turco, y en sus inmediaciones fue donde se dió la famosa batalla, en que perecieron 400.000 hombres y fue vencido Bayazeto por Tamerlan. Pob. 60,000 hab., á 28 ó 30 leg. S.-S.-O. de Constantinopla; lat. N. 40° 11', long. E. 26° 52'.

BURSALI, peq. rei. de Afr., en la Senegambia.

BURSCHID ó **BORCETTE**, v. del gr. duc. del Bajo Rhin, en Prusia; con fábr. de paños y agujas, cerca de Aquisgran.

BURSCOUGH, jurisd. de Ingl., en Lancashire, á 75 leg. N.-N.-O. de Londres.

BURSFELDE, lug. del Hanover, depend. de Gotinga.

BURSLEDON, jurid. de Ingl., en Hampshire, sobre el Southampton, con un peq. p., á 21 leg. O.-S. de Londres.

BURSLEM, c. de Ingl., en Staffordshire, con fábr. de vidriado, á 54 leg. N.-N.-O. de Londres.

BURSOUL, c. del distr. y á 4 leg. S.-E. de Burdwan, en Bengala.

BURSTADT, peq. c. del gr. duc. de Hesse, á 1 leg. E. de Miltenberg.

BURSZTYN, v. del circ. de Brzezany, en la Galitcia aust.

BURTAPORE, c. de la prov. de Oude, en el Ind., al N.-N.-O. de Fyzabad.

BURTEK ó **WIRZIEWRSEE**, pais del gob. de Liefland, en Rus.

BURTENBACH, v. de Suabia, sobre el Mindel, entre Augsburg y Ulm.

BURTON, c. de Ing., en Westmoreland, á 52 leg. N.-N.-O. de Londres. — V. del Yorkshire. á 86 leg. N. de Londres.

BURTON SUR STATHER, v. de Ing., en Lincolnshire, á 59 leg. N. de Londres.

BURTON SUR TRENTO, c. de Ingl., en Staffordshire, en la márgen sept. del Trento, con un hermoso puente, y conocida princip. por sus cervecerías y la calidad de la cerveza, llamada ale. Pob. 5,977 hab.; á 4 leg. S.-O. de Derby; lat. N. 52° 50', long. O. 5° 56'.

BURTON-WOOD, jurid. de Ingl., en Lancashire, á 66 leg. N.-N.-O. de Londres.

BURTPUR, princip. del Indost., con una c. de su nombre, resid. del princip.

BURUGERD, c. del Irack, en Persia, á 15 leg. E. de Nehavend.

BURULUK, c. del gob. y á 54 leg. S.-O. de Vorones, en Rus.

BURUZ, c. de la Natolia, á 11 leg. S.-S.-E. de Degnizlu.

BURWA, distr. del Bengala, vecino al de Palamow. — C. del Orissa, en el Ind., á 10 leg. N.-N.-E. de Cuttack.

BURWASH, jurisd. de Ingl., en Sussex, á 15 leg. S. de Londres.

BURWEILER, lug. de Bav., en el circ. del Rhin, no lejos de Espira.

BURY, lug. de Fr., en el Loira y Cher, á 2 leg. O. de Blois.

BURY, c. de Ingl., en Lancashire, sobre el Irweld, con manufac. de algodón y paños, á 8 leg. N. de Manchester. Pob. 8,792 hab.

BURY (*Sn. Edmund's*), c. de Ingl., en Suffolk, sobre el Sark; conocida por su inmenso com. Hay además en ella una feria que dura 15 dias, á la cual no solo concurren los mercaderes, sino tambien la nobleza y todas las familias distinguidas del rei., á 27 leg. N.-N.-E. de Londres. Pob. 7,700 hab.; lat. N. 51° 20', long. O. 1° 10'.

BURZENIN, c. noble de Polonia, en el cond. de Kalisch. Pob. 350 hab.

BURZENLAND, peq. distr. de la Transilvania, en las fronteras de la Valaq. y de la Mold.

BURZET, v. de Fr., en el Ardeche, á 6 leg. N. de l'Argentiere.

BUSA, lug. del Siebenbourg, en Aust. — Paso estrecho en la frontera de la Valaq., que todavia se le llama Botza.

BUSACHINO, c. de Sicilia, en el Val-di-Noto.

BUSAN, nombre de un brazo del Volga, que desagua en el mar Caspio.

BUSANZOIS, v. de Fr., en el Indre, á 4 leg. de Chateauroux.

BUSAU, v. del circ. de Olmutz, en Moravia.

BUSCA, peq. c. del distr. de Coni, en el Piamonte, sobre el Maira.

BUSCHABEL, uno de los mont. mas altos de la cordillera de Riesen ó mont. de los Gigantes, entre la Silesia y la Bohemia.

BUSEK (el Viejo), v. en el valle de su nombre, en el gr. duc. de Baden.

BUSEN, peq. isla en el mar del Norte, en Din., cerca de la emb. del Elba.

BUSENHEIM, v. de Franconia, á 7 leg. O.-N. de Schweinfurt.

BUSENTO, peq. c. de Nápoles, en el Princ. citer.

BUSEO, gr. lug. en la parte or. de la Valaq., cap. de distr., resid. de un obispo griego. — Rio que nace en la Transilvania y desagua en el Sireth, cerca de Braila.

BUSH, c. del Mariland, en los Est. Unid., sobre un r. de su nombre, que desagua en el Susquehanna.

BUSHEAB, isla del golfo Pérsico; lat. N. 27° 2', long. E. 50° 44'.

BUSHIR ó **ABUSHAR**, c. del Farsistan, en Persia, sobre el golfo Pérsico, con un buen p., donde se hace un com. consid. de tapicería, chales, etc. Los frutos en ella son excelentes, pero es menester andar 5 leg. para tener agua potable. Pob. 10,000 hab., á 3 leg. O.-S.-O. de Schiras; lat. N. 28° 59', long. E. 48° 25'.

BUSHY, isla en la costa occid. de la Amér. sept., sit. entre el estrecho de Clarence y el archip. de Gales; lat. N. 56° 17'.

BUSIR ó **ABUSIR**, lug. de Egipto, á 6 leg. S.-O. del Cairo.

BUSK, c. de la Galitcia aust., en el circ. de Zloczau, sobre el Bug, á 9 leg. E.-N.-E. de Lemberg.

BUSKERUD, lug. de la Noruega, cerca de Christiania.

BUSKO, peq. c. de Polonia, en el circ. de Kielce, á 20 leg. N.-E. de Cracovia.

BUSO, mont. de la isla de Candia.

BUSOBILEJA, c. del Diarbekir, en la Turq. as., sobre el Eufrates, á 6 leg. N.-O. de Nausa.

BUSODRA, c. del Irak-Arabi, á 55 leg. N.-O. de Bassora.

BUSOT, lug. de Esp., prov. de Valencia, á 2 leg. de Alicante. Pob. 1,167 hab.

BUSOVACZA, c. fuerte sobre el Bosna, en la Turq. eur.

BUSOWRAH, c. del territ. de Candeish, en el Indost., á 9 leg. S.-S.-O. de Burrampour.

BUSSANGE, v. de Fr., en Vosges, con aguas miner., á 7 leg. S.-E. de Remiremont.

BUSSEN, cant. del rei. de Wurtemberg, en el circ. del Danubio, que contiene muchos lug. y 1,200 hab.

BUSSENTA, r. de Nápoles, en el Princ. citer., que nace en el mont. Sauza, se pierde en Casella, y despues de haber corrido una leg. bajo de tierra, vuelve á parecer cerca de Morigerati y va á desaguar en el mar.

BUSSET, v. de Fr., en Allier, á 5 leg. S. de Vichy.

BUSSETO, peq. c. del duc. de Parma, en Italia. á 7 leg. E. de Plasencia.

BUSSIERE (la), v. de Fr., en Loiret, á 2 leg. N.-E. de Gien. — Otra en el Loira.

BUSSIERE-BADIL, v. de Fr., en el Dordña. — *Galande*, otra en el Alto Viena. — *el Grande*, otra en la Costa de Oro.

BUSSOLENGO, v. del rei. Lomb. Ven., sobre el Adige.

BUSSOLIN, c. de Piamonte, á 1 leg. S. de Suza.

BUSSOURIER, c. de la Galitcia, en el circ. de Stry.

BUSSUM, lug. del cond. de Noya-Hanover.

BUSSUNDAR, c. de la prov. de Nepaul, en el Ind.; lat. N. 29° 48', long. E. 58°.

BUSSY, 2 v. de Fr., una en el Loira, y otra á 3 leg. de Châlons sur Marne.

BUST, peq. isla en el mar del Norte, cerca de la costa de la Laponia; lat. N. 66° 40'.

BUSTAR, c. del Orissa, en el Ind., á 8 leg. E. de Harriapour, resid. del rajah.

BUSTARD, bahía en la costa or. de la Nueva Hol.; lat. S. 24° 4', long. O. 169° 22'. — B. del Canadá, en la Amér. sept., que desagua en el r. de Sn. Lorenzo.

BUSTARES, lug. de Esp., prov. de Guadalajara. Tiene minas de hierro. Pob. 500 hab.

BUSTARVIEJO, v. de Esp., prov. y á 8 leg. de Segovia. Hay minas de oro y plata en su jurisdiccion. Pob. 1,205 hab.

BUSTERH, c. de la Caramania, en la Natolia, á 12 leg. S. de Kaisaieh.

BUSTI, c. de la prov. de Oude, en el Ind.; lat. N. 26° 48', long. E. 80° 25'.

BUSTION, c. del Laristan, en Persia, cerca del golfo Pérsico, á 22 leg. S. E. de Lar.

BUSTION o **RUS-EL-REH**, cabo de

golfo Pérsico, en el Laristan; lat. N. 26° 36', long. E. 52° 12'.

BUSTO, v. de Esp., prov. de Burgos, á 2 leg. N. de Bribiesca y 20 de L'ancorvo. Pob. 614 hab.

BUSTURIA, merindad del señorío de Vizcaya. Pob. 775 hab.

BUSULUK, c. fuerte cap. del circ. de su nombre, en el gob. de Orenbourg, en Rus. Pob. 400 hab.; lat. N. 52° 0', long. E. 69° 50'.

BUSULGINO, establec. de Siberia, sobre el Indigirca, á 104 leg. N.-N.-E. de Zasliversk.

BUSUM, c. del Aderbijan, en Persia; á 4 leg. S. de Erbil. — Lug. del Holstein.

BUSWAGAN, una de las islas Filipinas.

BUTANG, c. sobre la costa sept. de la isla de Java; lat. S. 6° 46', long. E. 107° 51'.

BUTE, cond. de Escocia, sit. cerca de la emb. del estrecho de Clyde, que se compone de las islas de Arran, Bute, Largs, Little, Cumbray é Inchmornock. Pob. 12,055 hab.

BUTE, isla de Escocia, sit. cerca de la emb. del estrecho de Frith, separada de la costa del Argyleshire por un peq. estrecho. Su clima es húmedo, pero sano. Hácese en ella una pesca consid. de harenques. Pob. 5,824 hab. Su cap. es Bothsay, y dista 51 leg. O. de Edimburgo.

BUTE, c. de la Carolina mer., en los Est. Unid., á 15 leg. O. de Halifax.

BUTERA, peq. c. fortificada de Sicilia, en el Val di Noto, á 5 leg. E.-N.-E. de Alicata.

BUTGEMBAC, v. del gr. duc. de Lussemburgo, en los Países Bajos, á 4 leg. de Halmedy.

BUTI, peq. c. del territ. de Pisa, en Toscana, sobre el Arno, á 7 leg. N.-N.-E. de Leghorn.

BUTIAR, c. del Ind., á 54 leg. N.-O. de Pathnah.

BUTLEX, cond. de la Pensilvania, en los Est. Unid., que contiene 15 distr. y 7,400 hab. — C. del cond. Pob. 458 hab. — Cond. sobre el Ohio, dividido en 9 partes, con 11,150 hab. — Otro en el Kentucky, con 2,000 hab.

BUTNA, territ. del Monomotapa, en Afr., sobre el Zambeze.

BUTOW, peq. c. de la Pomerania ulter., en Prusia, sobre el Stolpe, á 10 leg. E. de Palbau; lat. N. 54° 6', long. E. 14° 2'.

BUTRI, establec. holandes en la costa de Oro, en Afr.

BUTRINTO, peq. c. y p. de mar de la Albania, en la Turq. eur., sit. en un golfo de su nombre, enfrente de la isla de Corfú, de la que le separa un peq. estrecho. Es resid. de un obispo griego, y su p. le defiende una fort.; á 11 leg. S.-E. de Chiarera, lat. N. 39° 44', long. E. 18°.

BUTSCHIN, c. fortificada de la Esclavonia, cerca de Passega y de Carlstadt.

BUTSCHOWITZ, v. del circ. y a 6 leg. S.-E. de Brunn.

BUTTARD, v. de Bav., á 9 leg. N.-O. de Rothenberg.

BUTTELSTADT, peq. c. del princ. de Weimar, con fabr. de aguardientes y de medias. Pob. 800 hab.

BUTTEN, lug. del circ. del Rhin, en Bav. — C. de Arabia, á 10 leg. E. de Chamir.

BUTTENHEIM, lug. del circ. del Alto Mayn, en Bav., á 2 leg. E.-S.-E. de Bamberg. Pob. 645 hab.

BUTERMERE, lago consid. de Cumber-land, en Ingl., á 100 pasos de un lug. de su nombre.

BUTTERWORTH, jurisd. de Ingl., en Lancashire, á 70 leg. de Londres. Pob. 4,872 hab.

BUTES, lug. del cant. de Neuchatel, en Suiza. sit. en un valle tan profundo que el sol no penetra en él sino en 3 meses del año.

BUTTEVANT, ant. c. de Iril., en el cond. y á 8 leg. N. de Cork.

BUTTIGLIERA, v. del Piamonte, en el distr. de Asti.

BUTTKA, c. del cond. de Zemplin, en Hungría, cuyos hab. son siervos.

BUTTLAR, lug. de Hesse, en el princ. de Julda.

BUTTLESTADT, peq. c. del gr. duc. de Sajonia Weimar, á 2 leg. N. de Weimar.

BUTTLING, lug. y palacio del príncipe de Lunebourg, sit. cerca de un lago de su nombre.

BUTTOU, bahía en la parte sept. de la bahía de Hudson. — Cinco peq. islas en el extremo mer. del estrecho de Hudson, en la Amér. sept., cerca de la costa sept. de Labrador.

BUTTOUL, distr. de la prov. de Oude, en el Ind., sit. entre los 27° y 28° de lat. N.; pert. á los Ingleses.

BUTTSIOEDT, peq. c. del gr. duc. de Sajonia-Weimar, con fabr. de paños, colores, etc. Pob. 1,550 hab., á 4 leg. N. de Weimar; lat. N. 51° 10', long. E. 9° 8'.

BUTURUNE, c. del gob. y á 18 leg. N.-O. de Sn. Pablo, en el Brasil.

BUTZBACH, peq. c. del gr. duc. de Hesse-Darmstadt; con fabr. de telas, lienzos, etc. Pob. 3,100 hab.; á 3 leg. S.-S.-E. de Wetzlar; lat. N. 50° 27', long. E. 6° 20'.

BUTZLETH, lug. del gr. duc. de Brema, sobre el Elba.

BUTZOW, peq. c. del gr. duc. de Mecklenbourg Schwein, sobre el Warnau, con un palacio, manufac., academia, etc. Pob. 3,050 hab., á 8 leg. N. de Schwerin; lat. N. 50° 53', long. E. 9° 53'.

BUURUM, lug. de la Frisa, en los Países Bajos.

BUXAR, c. de la prov. de Bahar, en el Indost, con una fort., sit. en la márgen mer. del Ganges; lat. N. 55° 55', long. E. 81° 58'. — Lug. en la orilla derecha del Senegal, en Afr., cerca de su emb., á 13 leg. N. de Sn. Luis.

BUXEDWAR, c. muy fuerte del norte del Ind., sit. en la cima de una mont., cerca de un sendero que conduce al Boutan; lat. N. 25° 47', long. E. 17° 9'.

BUXHEFIORD, bahía en la costa occid. de la Groenlandia occid.; lat. N. 64° 15', long. O. 52°.

BUXHEIM, lug. de Bav., cap. de distr., en el circ. del Alto Danubio, á 1 leg. de Memmingen.

BUXI, v. de Fr., en el Saona y Loira, á 4 leg. S.-O. de Chalons sur Saona.

BUXIADAISY, c. del Oissa, en el Ind., á 7 leg. N.-E. de Cnttack.

BUXIGUNGE, c. del distr. de Dinagopore en Bengala; lat. N. 25° 15', long. E. 86° 56'.

BUXIPORE, c. del distr. de Rajishy, en Bengala, lat. N. 25° 48', long. E. 86° 59'.

BUXTEHUDE, peq. c. del distr. de Brema, en Hanover, á 6 leg. O.-S.-O. de Hamburgo; lat. N. 55° 52', long. E. 7° 17'.

BUXTON, peq. c. de Ingl., en Derbyshire, sit. en un valle y rodeado de colinas, muy conocida por sus aguas miner., á 12 leg. N.-N.-O. de Derby. Pob. 940 hab.

BUYTEN, cabo de la costa or. de la isla de Célebes; lat. N. 15°, long. E. 122° 4'.

BUYTRAGO, v. de Esp., en Castilla la Nueva, en las márgenes del Jarama, rodeada de pastos, cuyos ganados dan lana finisima. En su término se encuentran minas de oro, plata, y de charlo, á 14 leg. N. de Madrid; lat. N. 40° 60', long. O. 6° 15'. Pob. 1,415 hab.

BUZABAD, c. del Irak, en Persia, á 5 leg. S. E. de Cashan.

BUZANCY, 2 v. de Fr., una en Ardenes, y otra en el Aisne.

BUZET, peq. c. de Fr., en el Alto Garona, sobre el Tarn, á 4 leg. E. de Tolosa.

BUZIKINA, c. del gob. de Tobolsk, en Siberia, á 8 leg. E. de Eniseisk.

BUZIM, c. del gob. de Tobolsk, en Siberia, á 50 leg. N.-N.-E. de Tomsk.

BUZJAM, c. del Korassan, en Persia, á 33 leg. N.-N.-O. de Herat.

BUZKOK, c. de la Caramania, en la Natolia, á 7 leg. S.-O. de Tschurm.

BUZOT, lug. de Esp., en el rei. de Valencia, con baños calientes.

BUZULEITZK ó **BOUZOULEITZK**, c. del gob. y á 65 leg. S.-O. de Omsk, en Rus., sobre el Samara.

BUZY ANGY, v. de Fr., en el Oise, á 4 leg. S.-E. de Beauvais.

BUZZANO, promont. en la costa mer. de la Calab., en Nápoles; lat. N. $37^{\circ} 57'$, long. E. $14^{\circ} 14'$.

BUZZARD, bahía en la costa mer. del Massachusetts, en los Est. Unid.; lat. N. $41^{\circ} 25'$, long. E. $75^{\circ} 5'$.

BUZZARD'S ROOST, c. de la Georgia, en los Est. Unid.; lat. N. $32^{\circ} 26'$, long. O. $86^{\circ} 52'$.

BYALOBZEGI, gr. lug. de Polonia, en el circ. de Sandomir.

BYAM, r. de la Amér. sept., que separa el est. de Nueva York del Connecticut, y desagua en la sonda del Long-Island.

BYAREM, c. del territ. de Telinga, en el Ind., á 33 leg. N.-E. de Hyderabad; lat. N. $17^{\circ} 50'$, long. E. $77^{\circ} 55'$.

BYARUM, c. del Indost., á 5 leg. E.-N.-E. de Rajamundry.

BYCHAWA ó BYCHOW, peq. c. del circ. de Lublin, en Polonia, sobre el Dnieper, á 15 leg. S. de Mohilev.

BYDELL, distr. y c. de Bengala; lat. N. $25^{\circ} 32'$, long. E. $85^{\circ} 50'$.

BYER, BIER ó BWER, una de las islas Sorlingues, en Ingl., en la costa de Cornualla.

BYEZYWOL, c. del circ. de Sandomir, en Polonia.

BYFIELD, lug. de Ingl., en Northamptonshire, á 26 leg. de Londres.

BYGONBARRY, c. del distr. de Mei-

musing, en Bengala, cuya cap. está sit. sobre el Burampouter; lat. N. $24^{\circ} 46'$, long. E. $87^{\circ} 40'$.

BYKER, jurisd. de Ingl., en Northumberland, á 100 leg. N.-O. de Londres.

BYKOUTPOURE, c. del Baliar, en el Ind., sobre la orilla mer. del Ganges; lat. N. $25^{\circ} 28'$, long. E. $85^{\circ} 3'$. — Otra en Bengala.

BYRAGHUR, c. de la prov. de Gundwana, en el Indost., con un fuerte pert. á los Mahrattas, y un com. consid.

BYRAMDURGAM, c. del Misore, en el Ind., á 2 leg. S.-O. de Shevagunga.

BYRON, isla del océano Pacíf., llana y poblada de bosques, cuyos hab. van desnudos; lat. S $1^{\circ} 18'$, long. E. $17^{\circ} 56'$. — Cabo en la costa or. de la Nueva Hol.; lat. S. $28^{\circ} 57'$, long. E. $151^{\circ} 10'$. — Bahía sobre la costa or. Labrador, en la Amér. sept.; lat. N. $56^{\circ} 8'$, long. O. $60^{\circ} 55'$. — Estrecho que separa la Nueva Irl. del Nuevo Hannover, en el mar Pacíf.

BYSECH, c. del circ. y á 11 leg. de Znaym; lat. N. $49^{\circ} 18'$, long. E. $15^{\circ} 49'$.

BYSTRZYCA, c. del gob. y á 8 leg. N. de Vilna, en Rus., sobre el Vilia. — Lug. de la Galitcia, en el circ. de Sambar.

BYTTE, peq. isla del mar Báltico, cerca de la isla de Falster.

BYWELL, lug. de Ingl., en Northumberland, en otro tiempo c. consid., á 100 leg. N. de Londres.

C.

CAAETE. V. *Cayte*.

CAAMANA, cabo de la costa occid. de la Amér. sept., en el estrecho del duc. de Clarenza; lat. N. $55^{\circ} 29'$.

CAANA. V. *Kench*.

CAB (el), lug. del Alto Egipto, enfrente y á 4 leg. N. de Edfú.

CABA, c. en la costa or. de la isla de Gilo; lat. N. $27'$, long. E. $125^{\circ} 52'$. — Brazo del Rio Negro, en la Amér. mer. — Rio de Esp., que desagua en el Miño.

CABABURI ó ABURI, r. de la Amér. mer., que atraviesa el país de las Amazonas y desagua en el Rio Negro.

CABACEIRO, península de la costa or. de Afr., enfrente de la isla de Mozambique, cuyo suelo cria mucho ganado. — Lug. de esta península.

CABACO, isla de la costa de Guatemala, en la Amér. sept., donde se pescan perlas.

CABADO, v. de Port.

CABALE, peq. r. de Afr., al S. del Ben-

gala, que muere en el océano Atl.; lat. S. $15^{\circ} 40'$.

CABALLAR, v. de Esp., prov. y á 5 leg. de Segovia, sit. en la falda de un cerro. Pob. 590 hab.

CABANA, bahía en la costa sept. de la isla de Cuba, en la Amér. sept., á 12 leg. de la Havana. — Rio de la misma isla. — V. de las Prov. Unid., á 5 leg. S. de Lampa.

CABANES (los), v. de Fr., en el Arriège, á 5 leg. S.-E. de Foix. — Otra en Esp. en el rei. de Valencia, á 6 leg. S.-O. de Peñiscola. Pob. 1,124 hab. — Lug. de Esp. en Cataluña, sit. entre los r. Llobregat y la Muga. Pob. 529 hab.

CABANILLAS, v. de Esp., en la prov. y á 2 leg. de Guadalajara, y 6 de Alcalá. Pob. 676 hab. — Otra en la prov. de Soria, en Esp. — *del Campo*, otra en la prov. de Guadalajara. — *de la Sierra*, v. de Esp., á 9 leg. de Madrid, en el camino real de Francia.

CABAÑAS, v. de Esp., en Galicia. Pob. 584 hab. — (*las*), v. de Esp., en la prov. de

Palencia. — *de Yepes*, v. de Esp., prov. d. Toledo, á 1 leg. de Ocaña y 5 de Aranjuez. Pob. 1,518 hab. — *de la Sagra*, v. de Esp. prov. de Toledo, á 5 leg. de Illescas. Pob. 368 hab. — *Raras*, v. de Esp., prov. de Leon, á 1 1/2 leg. de Ponferrada. Pob. 300 hab.

CABARDIA, V. *Kabards*.

CABARITA, peq. isla cerca de la costa sept. de la Jamaica; lat. N. 18° 24', long. O. 79°. — R. que corre en la parte mer. de la Jamaica, y desagua en el mar cerca de Savannah del mar.

CABARUS ó **CABARRUS**, cond. de la Carolina sept., en los Est. Unid., en el distr. de Salisbury, cuya cap. es Concord. Pob. 6,158 hab.

CABBIN-CREEK, r. del Kentucky, en los Est. Unid., que muere en el Ohio; lat. N. 38° 30', long. O. 86° 5'. — *Point*, peq. c. de los Est. Unid., en la Virginia, á 7 leg. O. de Jamestown.

CABELA ó **CABELLA**, cabo en la costa de Tierra Firme, en la Amér. mer.; lat. N. 10° 3'.

CABENDA, p. de mar del rei. de Congo, en la costa occid. del Afr., un poco al N. del Zaire. Es notable la c. de Cahenda por una alta mont. de forma cónica que le vecina, y cuya cima está poblada de bosques, y sus alrededores son tan fértiles y agradables que se les dá el nombre de paraíso terrenal, á 5 leg. S. de Malemba; lat. S. 5° 40', long. E. 10° 10'.

CABES ó **GABES**, c. de la reg. y á 80 leg. S. de Tunez, en Afr., sit. en el fondo del golfo de su nombre; lat. N. 34°, long. E. 8°.

CABESTAN, v. de Fr., en el Gard, cerca de Nimes.

CABESTERE ó **EL MARIGOT**, c. sobre la costa or. de la Guadalupe; lat. N. 6° 10', long. O. 64° 4'.

CABEZA, c. de la isla de Cuba, en la Amér. sept., á 47 leg. S.-O. de la Habana.

de Figuera, c. de la república de Buenos Ayres, en la Amér. sept., á 92 leg. de la c. de Buenos Ayres. — *de Maria*, punta de la tierra de Alcazar, en Esp., que se halla á 861 pies sobre el nivel del mar. — *del Negro*, c. de la prov. de la Paz, en el Perú, á 3 leg. S.-O. de Paria.

CABEZA DE BEJAR (la), lug. de Esp., prov. de Salamanca, á 13 leg. N.-E. de Salamanca. Pob. 500 hab.

CABEZA DE BUEY, v. de Esp., prov. de Extremadura; se mantienen en sus deses 80,000 cabezas de ganado lanar fino; 8 leg. de Villa Nueva de la Serena. Pob. 565 hab.

CABEZA DE MESADA, v. de Esp., prov. de Toledo, á 5 leg. de Ocaña. Pob. 57 hab.

CABEZA DE VACA, v. de Esp., prov. de Extremadura, á 18 leg. de Badajoz. Hay en su término minas de oro y plata. Pob. 968 hab.

CABEZARADOS, v. de Esp., prov. de a Mancha. Pob. 317 hab.

CABEZAS DE SAN JUAN (las) (*Ugia*), v. de Esp., prov. de Gádiz, á 8 leg. S.-E. de Sevilla. Su terreno es de los mas fértiles de Andalucía. Pob. 2,700 hab.

CABEZASEGA, fort. de Port., sobre un banco de arena, en medio del Tajo, cerca de Lisboa.

CABEZO DE VIDE, v. de Port., prov. de Alentejo, á 6 leg. E. de la villa de Aviz y 4 S.-O. de la c. de Portalegre. Pob. 1,068 hab.

CABEZON, v. de Esp., prov. de Valladolid, sobre el Pisuerga, á 2 leg. N.-N.-E. de Valladolid. Pob. 584 hab. — V. de Esp., prov. de Soria. Pob. 146 hab. — *de la Sal*, v. de Esp., prov. de Santander. Pob. 1,136 hab. — *de la Sierra*, v. de Esp., prov. de Burgos. Pob. 312 hab.

CABEZUELA, v. de Esp., prov. de Extremadura, á 5 leg. E. de Plasencia. Pob. 1,487 hab. — (*la*), v. de Esp., prov. y á 7 leg. N.-N.-E. de Segovia. Pob. 596 hab.

CABI, territ. indep. del Soudan ó Nigricia, en Afr.

CABIA, v. de Esp., prov. y á 2 1/2 leg. de Burgos. Pob. 457 hab.

CABIARI, r. de la Nueva Granada, en la Amér. mer., que desagua en el Apure.

CABINGAAN, peq. isla en el mar Or., en el archip. de Soulou; lat. N. 5° 37', long. E. 118° 42'.

CABLAN, c. y rei de Afr., de la otra parte del Ganges, sobre el Menain.

CABO, c. del Canara, en el Ind., á 10 leg. N. de Mangalore. — Rei. del Afr. occid., al N. del Rio Gr. — R. de los Est. Unid., que nace en la Georgia y desagua en el Alabama, en la Florida occid.; lat. N. 32° 4', long. O. 89° 56'.

CABO DE GATA, promontorio de Esp., en la prov. de Granada.

CABO BLANCO, cabo en la costa occid. de Afr., sit. entre las islas Canarias y el cabo Verde; lat. N. 20° 55', long. O. 19° 50'. — Otro en Afr., sobre el Mediter.; lat. N. 33° 4', long. O. 10° 45'. — Otro en la Siria, sobre el Mediter.; lat. N. 33° 10', long. E. 32° 47'. — Otro en la costa occid. de la Amér. sept.; lat. N. 20° 5', long. O. 124° 50'. — Otro en la costa del Perú, al S. del golfo de Guayaquil; lat. S. 4° 40', long. O. 85° 40'. — Otro en Méjico, sobre el mar Pacíf. sept.; lat. N. 9° 15', long. O. 88° 35'. — Otro en la costa del Nuevo Alhion, en la Amér. sept.; lat. N. 43° 23'.

CABO BOJADOR, cabo de Afr., el mas

inmediato á las islas Canarias; lat. N. 26° 12', long. O. 16° 47'.

CABO BRETON, isla consid. de la Amér. sept., sit. á la entrada del golfo de Sn. Lorenzo, y separada de la Nueva Escocia por el estrecho de Canseau, que tiene una leg. de ancho. Su suelo es fértil y está intermediado de lagos, y en sus costas se pesca bacalao. Desde 1763 pertenece á los Ingleses, y se halla comprendida entre los 45° 28' y 47° de lat. N., y los 62° 4' y 65° 49' de long. O. — V. de Fr., en las Landas, á la emb. de la ría de Bayona, cuyos alrededores producen buen vino, á 5 leg. N. de Bayona.

CABO BUENO, cabo de la reg. de Tunez, en Afr.; lat. N. 37° 5', long. E. 8° 38'.

CABO CANSEAU, p. y cabo de la Nueva Escocia, en la Amér. sept.; lat. N. 45° 16', long. O. 63° 15'.

CABO CANTIN, cabo sit. sobre la costa occident. de Afr.; lat. N. 32° 31', long. O. 11° 5'.

CABO COD, cabo del Massachusetts, en los Est. Unid.; lat. N. 42° 4', long. O. 72° 30'.

CABO CORSO, p. de Afr., en la costa de los Dientes, con un fuerte Ingles. — Cabo del norte de la isla de Córcega; lat. N. 45°, long. E. 7° 16'.

CABO DAME MARIA, cabo en la costa de Sto. Domingo; lat. N. 18° 43', long. O. 70° 40'.

CABO DE BUENA ESPERANZA (el), nombre que se dá á una vasta extension de país sit. en el extremo mer. del Afr., que separa el océano Atl. del mar de las Ind. La entrada en este mar despues de haber doblado el cabo de Buena Esperanza, ha sido uno de los máyores acacimientos marít. despues del descubrimiento de la Amér., y cuya primera tentativa la hizo una escuadra portuguesa en 1495; però atemorizado el comandante por las tempestades que reinan casi continuamente en aquellas aguas, no haciendo osado ir mas adelante, el célebr. Vasco de Gama partió de Port., en 1497, con una flota consid., dobló este temible cabo é hizo ver por la primera vez unos navios europeos en el mar de las Ind. Halliendo descubierto los Portugueses el formar un establec. en el Cabo de Buena Esperanza, comenzaron los Holandeses, en 1600, á echar en él los fundamentos de una colonia, que no tomó consistencia hasta mediados del siglo xvii; en cuya época se establecieron, despues de haber arrojado los Hotentotes á las mont. En 1795 se apoderaron de él los Ingleses. Ocupa este territ. una extension de unas 240 leg. del S. al E. hasta la emb. del r. llamado Río Infante por los Portugueses, y Great-Fish por los Ingleses; y 150 del mismo punto hasta el r. de Confine, que forma su límite sept. La llanura

contigua al mar es muy fértil, y el clima es mas suave que en el inter. y las demas partes. Atraviensan este país 5 cordilleras de elevadas mont., y hay en él un desierto de 120 leg. de largo y 40 de ancho. Se fabrica mucho vino y aguardiente, y la colonia se divide en 4 distr., que son: 1° el Cabo Distr. en la vecindad de Cape-Town; 2° el Stellenbosch, que comprende toda la costa occid., excepto el Cabo Distr.; 3° el Zwellendam, que se extiende á lo largo de la costa mer.; 4° el Graaf-Reynet, que comprende una parte del Karrou ó desierto, y los pastos sit. al pie de la mont. de Sncuwberg. Pob. 60,000 hab.

CABO DISTRITO, esta division del cabo de Buena Esperanza es una península formada al O. por el mar, al N. por Table-Bay, y al S. por False-Bay, y se une con el continente por un istmo llano y arenoso, y el resto de la península está cubierto de mont., de los cuales el mas notable es el de Table. La única poblacion que merece el nombre de ciudad es Cape-Town, sit. á la entrada del Table-Bay, en un llano contiguo al mont. Table, y edificada con regularidad, con una ciudadela, un p. y 15,500 hab.; lat. N. 33° 5', long. E. 16° 3'.

CABO FINISTERE. V. Finistere.

CABO FRANCES (el), en el dia el cabo Haitiano, p. el mas concurrido de la isla de Sto. Domingo, con una c. de su nombre, que fue quemada en 1795. Sus alrededores producen el mejor azúcar de la isla; la bahía solo tiene entrada con el viento del N.-E., y está bien defendida; lat. N. 19° 46', long. O. 74° 38'.

CABO DE HORNOS, prom. célebr. en el extremo mer. de la Tierra de Fuego, en la Amér. mer., descubierta en 1616 por el Holandés Jacobo Lemaire. Los contornos ofrecen un terreno muy elevado, poblado de bosques y habitado por salvajes. Su clima es frío, y al presente doblan los navios este cabo en vez de atravesar el estrecho de Magallanes; lat. S. 55° 55', long. O. 70° 6'.

CABO LEZARD. V. Lezard, así como los demas que se hallan en su orden alfabético.

CABORREDONDO, v. de Esp., prov. de Burgos, sit. á la falda E. de una pequeña colina.

CABO TRAFALGAR, en la costa de Esp., entre Cadiz y Gibraltar, célebre por el sangriento combate naval que el dia 2 de octubre de 1805 se dió entre la escuadra inglesa y la combinada de España y Francia en el cual murieron el almirante inglés Nelson y el general español Gravina.

CABOT, c. del Vermont, en los Est. Unid., en el cond. de Caledonia, entre el lago Champlain y el r. de Connecticut.

CABOUL ó **CABOULISTAN**, prov. del Afghanistan, sit. entre los 35° y 35° de lat. N., que confina al O. y S.-O. con el Candahar, el Sablestan y el Sigistan, al S. con la prov. de Lahore, al E. con el Cachemire, y al N. con la Gr. Bukharia. Está erizada de mont. constantemente cubiertas de nieve, mientras que las llanuras y valles abundan en produc. de toda especie y en pastos que mantienen numerosos rebaños.

CABOUL, ant. c. del Asia, en el dia cap. del Afghanistan. sit. en la pendiente de 2 colinas, en una espaciosa y fértil llanura; con clima blando y sano y com. muy extenso; á 210 leg. N.-O. de Dehli, y á 65 N.-E. de Candahar; lat. N. 34° 56', long. E. 67° 58'.

CABOURG, lug. de Fr., en Calvados, á 4 leg. N. de Caen.

CABRA, v. de Esp., prov. y á 6 leg. S.-E. de Córdoba. Pobl. 11,800 hab. — C. comerc. del rei. y á 4 leg. S. de Tomboncton, en Afr., sobre el Níger, con un p.; lat. N. 19° 50', long. O. 50'. — Brazo del r. de Tocantinos, en el Brasil. — V. de Esp., prov. de Aragón, á 18 leg. de Zaragoza. Pobl. 680 hab. — Otra en la misma prov., á 5 leg. de Teruel. Pobl. 465 hab. — R. de Esp., en Andalucía, que entra en el Geuil.

CABRA DEL SANTO CRISTO, v. de Esp., prov. de Jaen, á 8 leg. N. de Guádx. Pobl. 1,978 hab.

CABRALES, concejo de Esp., prov. de Asturias. Pobl. 5,030 hab.

CABRANES, concejo de Esp., prov. de Asturias. Pobl. 5,188 hab.

CABRE, c. de la isla de Cuba, en la Amér. sept., á 11 leg. S. de Espiritu Santo.

CABREDO, v. de Esp., en Navarra, en las orillas del r. Ega. Pobl. 500 hab.

CABREJAS DEL PINAR, v. de Esp., prov. y á 6 leg. de Soria. Pobl. 467 hab.

CABRELA, v. de Port., prov. de Extremadura, á 4 leg. N. de Alcazar de Sal. Pobl. 1,113 hab.

CABRERA, jurisdicción de Esp., prov. de Leon; comprende 58 pueblos y 2,186 vecinos. — (*la*) **Buitrago**, v. de Esp., prov. de Guadalupe, á 5 leg. de Buitrago, sobre el camino de Francia. Pobl. 514 hab. — Isleta de 1 1/2 leg. de largo, al S. y cerca de Mallorca, pert. á la Esp.; con un cast. ó presidio y un p. capaz y resguardado; lat. N. 39° 7', long. O. 40'. — Otra en la costa de Candia.

CABREROS DEL RIO, v. de Esp., prov. y á 5 leg. de Leon. Pobl. 295 hab. — ó **Cebreros**, v. de Esp., prov. y á 6 1/2 leg. de Avila. Pobl. 1,545 hab.

CABRES, nacion salvaje de la Amér. mér., al O. de la Gujana.

CABREZE, r. del Monomotapa, en Afr., que desagua en el Manzora.

CABRI, c. del Korassan, en Persia, á 15 leg. S.-O. de Mesched.

CABRIEL, r. de Esp., que desagua en el Jucar cerca de Valencia.

CABRIERES, v. de Fr., en el Vaucluse, á 5 leg. E. de Cavaillon.

CABRILLA, r. de Esp., en la prov. de Guadalupe, que desagua en el Tajo.

CABRILLAS, v. de Esp., prov. de Salamanca, á 6 leg. de Ciudad-Rodrigo. Pobl. 457 hab.

CABRUTA, establec. de la prov. de Caracas, en las orillas del Orinoco.

CABYNA, isla del mar de las Ind., sit. en el extremo or. de la de Célebes.

CACABELOS, v. de Esp., prov. de Leon, á 2 1/2 leg. de Ponferrada. Pobl. 786 hab.

CACACA ó **CAZACA**, c. del rei. de Fez, en Afr., á 5 leg. S. de Melilla.

CACALA, v. de Port., prov. de Algarve, en la costa del mar. Pobl. 1,444 hab.

CACALATON, c. en la costa N.-E. de la isla de Leita, una de las Filipinas; lat. N. 11° 20', long. E. 122° 55'.

CACAMO, c. de la parte occid. de la isla de Chipre, en medio de un bosque. — C. de la Caramania, en la Natolia, con un buen p.

CACAPHENON, r. de la Virginia, en los Est. Unid., que corre á lo largo de los Apalaches y desagua en el Potomaco, á 11 leg. N. de Frederickstown.

CACAYUAN, nombre de una de las ranias del r. Negro, en la Amer. mer.

CACCIA, peq. c. de la isla de Córcega, al S. E. de Calvi. — Cabo en la costa occid. de la isla de Cerdeña, á 6 leg. O. de Algheri; lat. N. 40° 54', long. E. 6°.

CACCIOURNA, c. del Piamonte, á 5 leg. N. de Belle.

CACELLA peq. c. y p. de mar muy bien fortificada de Port., en la costa mer. de Algarve; lat. N. 11° 57', long. O. 9° 48'.

CÁCERES, v. de Esp., en Extremad., á 11 leg. S.-E. de Alcántara; lat. N. 39° 18', long. O. 8° 10'. Pop. 10,000 hab. — C. de la prov. de Tlascal., en Méjico, á 26 leg. N.-O. de Vera-Cruz; lat. N. 19° 50', long. O. 101° 16'. — C. de la prov. de Popayan, en la Amér. mer., sobre el Cauca, á 20 leg. S. de Sta. Fé de Antioquia. — *de Camerinha*, peq. c. de la isla de Luzon, en Filipinas, cap. de la prov. de Camerines, con sede arzob.; lat. 14° 15', long. 122° 20'.

CACHABAMBA, peq. c. de la prov. de Vico, en el Perú, con minas de oro; á 52 leg. S.-E. de Trujillo.

CACHAN. V. *Cashan*.

CACHAO ó mas bien **KECHIO**, c. cap. del Tonquin, en Asia, sit. en la orilla occid.

del Songkoi; con muchos y vastos edificios, entre los cuales se distingue el palacio real, que tiene mas de una legua de circunf. Es muy com., y su p. siempre está lleno de buques, y su seda es la mas estimada del Oriente. Pob. 40,000 hab.; á 200 leg. de Siam y de Quang-Tong; lat. N. 22° 36', long. E. 102° 55'.

CACHAR, peq. prov. de Asia, sit. entre el Bengala y el rei. de Ava, cuyo terreno es mont. y estéril. Es tributaria del imp. Birman, y tiene por cap. á Cospoze.

CACHEMIRE, prov. la mas sept. del Ind., que se halla en poder de los Afghans y rodeada de mont. cubiertos de nieve, que se extienden del N.-O. al S.-E. Su clima suave y agradable le ha hecho dar el nombre de paraiso del Indostan, y su suelo produce toda suerte de gramíneas, arroz, azafran, vino, frutas delicadas y toda clase de flores, princip. rosas, algodón y moras. Crianse allí cabras, con cuya lana se fabrican los chales tan nombrados que hacen la riqueza de Cachemire. Sus hab., en núm. como de 1,500,000, observan la religion de Brama, y su cap. es

CACHEMIRE ó mas bien **SIZINAGOR**, c. consid. sit. sobre el Behet, sin murallas ni edificios públicos. Ha decaido mucho desde que se halla en pod. de los Afghans, y se nota á alguna dist. de sus arrabales un lago de una legua y media de circunf., en med. del cual hay una isla donde se ve un cast. constr. por el emp. Tchangire. Pob. 200,000 hab.; lat. N. 54° 20', long. E. 71° 24'.

CACHEO, c. del Soudan, en Afr., que hace un gr. com. de cera y marfil; lat. N. 12°, long. E. 14° 20'.

CACHIBONA ó **CLYDE**, r. de la costa or. de la Dominica, en las Antillas, que desagua en el mar, al N. de la bahía de Malifax.

CACHOEIRA, e. de la prov. de Bahía, en el Brasil, sobre el rio Sn. Francisco, á 66 leg. S. de Sn. Francisco.

CACONGO, rei. del Afr. occid., cuyo terreno, aunque montuoso, es fértil, y su gob. una monarquía moderada. El princ. p. de este pais es Malemba.

CACULO, peq. c. del Saladou, en Afr., á 22 leg. de Gallam.

CADABAL, nombre de 2 c. de Port., una en la prov. de Tras-los-Montes y otra en la Extrem.

CADAGUÉS, v. de Esp., en Cataluña, á 8 leg. de Figueras. Pob. 2,126 hab.

CADALEN, v. de Fr., en el Tarn, á 2 leg. S.-E. de Gallac.

CADALSO, v. de Esp., prov. de Extremadura, á 10 leg. de Alcántara. Pob. 471 hab. — V. de Esp., prov. y á 11 leg. de Toledo. Pob. 1,262 hab.

CADAN, c. de Bohemia, en el circ. y á 4 leg. E. de Saatz, sobre el Egra.

CADAQUE, brazo de mar, en la concha de Bilbao, en Esp.

CADENAC, v. de Fr., en el Lot, cerca de Figeac.

CADENET, v. de Fr., en el Vaucluse, á 5 leg. N.-O. de Apt.

CADEQUIA, v. y puerto de mar de Cataluña, en Esp., á 2 leg. N.-E. de Rosas.

CADER, c. del Irak-Arabi, en Asia, sobre el Tigris, á 58 leg. S. de Bagdad.

CADEREITA ó **CADERETTA**, v. de Méjico, con minas de plata y canteras de porfiro, á 16 leg. N. de Méjico.

CADIAR, lug. de Esp., prov. y á 15 leg. de Granada, sit. á la márgen del r. Guadalfeo. Pob. 2,025 hab.

CADIÈRE (la), v. de Fr., en el Var, á 5 leg. de Tolon.

CADILLAC, peq. c. de Fr., en la Gironda, cerca del Garona, á 9 leg. S.-O. de Burdeos.

CADIÑANOS, v. de Esp., prov. y á 15 1/2 leg. de Burgos. Pob. 155 hab.

CADIZ, e. obisp. de Esp., en el rei. de Sevilla, con una excelente bahía y un puerto seguro y cómodo, que defienden algunos fuertes, y se halla algunas veces con mas de mil buques. Cádiz, fundada segun se cree por los Fenicios, llevó el nombre de *Gadir*, que por los Romanos fue mudado en el de *Gades*. Está sit. en la punta N. de la isla de Leon, que tiene 5 leg. de largo y comunica con la tierra firme por el puente Suazo, de cuyas inmediaciones se saca sal blanquisima para el extranjero, y enfrente del cual desagua el r. Sn. Pedro. Esta c. muy linda, y el emporio de las relaciones mercantiles españolas con las colonias de ultramar, ha decaido mucho con la separacion de estas, y por los últimos acontecimientos ocurridos en el año 1823. Cádiz es cabeza del principal departamento de marina y quiza el establecimiento mas completo de marina militar de Europa. Encierra tambien muchos edificios y establecimientos públicos, entre los cuales merecen particular atencion la aduana, el hospicio, los hospitales, el colegio de cirujía, la acad. de dibujo, y el molino de Irujo que recibe movimiento por la accion del vapor del agua, máquina que puede moler 2,000 fanegas diarias; su princ. plaza es la de Sn. Antonio, y aunque su com. se halla en el dia muy arruinado, se ven sin embargo en ella todavia comerciantes de todas las naciones. Sus manufacturas son de poca importancia, pues solamente se reducen á cintas é hilitos de seda; pero en los pueblos de sus inmediaciones hay numerosas fábr. de lencería y otras. Cádiz no tiene fuentes de agua dulce, y anteriormente al bloqueo que

sufrió por los Franceses desde 1810 hasta 1812, se surtía del puerto de Sta. María; pero en aquella época se conoció que la que se sacaba de los algibes que hay en las casas bastaba para el vecindario y para un consid. número de forasteros. Pob. 53,496 hab., á 17 leg. N.-O. de Gibraltar, 25 S.-O. de Sevilla y 123 de Madrid; lat. N. 36° 38', long. O. 8° 37'.

GADIZ (estrecho de), forma esta parte del océano Atlántico que linda por N. con las costas de las prov. de Algarbe y Andalucía, por S. con las de Fez y de Mar., y por E. con el estrecho de Gibraltar.

GADOLBOURG, peq. c. de Bav., en el circ. de Rezat, á 6 leg. N.-E. de Anspach.

GADONNING, v. de Fr., en el Dordoña, á 8 1/2 leg. E. de Bergerac.

CADORE, peq. c. del rei. Lomb. Ven., sobre el Piave; patria de Tito, á 6 leg. N. de Bellune.

CADOURS, v. de Fr., en el Alto Garona, á 8 leg. N.-O. de Tolosa.

CADREITA, v. de Esp., en Navarra, que confina por O. con el r. Ebro. Pob. 314 hab.

CADSAND, isla del rei. de los Países Bajos, sit. en la emb. del Escalda, al S. de la de Walcheren, donde se hacen quesos excelentes, y cuya cap. está sit. en la parte or. del golfo de Zwyn, á 1 leg. de Sluys.

CAEN, c. de Fr., cap. de prefec. del depart. de Calvados, sit. en un valle, en la confluencia del Odon y del Orne, que en este sitio es navegable para buques de 150 á 200 toneladas, á 3 leguas del mar. Esta c. en general se halla bien construida. Tiene fáb. de encajes, sargas, loza, sombreros, curtidos y punto, y comerc. en granos, pescado, hierro, hoja de lata, acero, muy buenas piedras y semillas de trebol para Ingl. Pob. 36,000 hab.; á 56 1/2 leg. N.-O. de Paris; lat. N. 49° 11', long. O. 2° 41'.

CAERLEON, peq. c. de Ingl., en Montmouthshire, sobre el Usk, con un buen puerto, á 53 leg. O. de Londres.

CAERMARTHEN, c. del princ. de Gales, en Ingl., cap. del Caermarthenshire, ant. resid. de los principes de Gales. Está sit. en un país fértil, sobre el Towi, con un bello puente. Pob. 7,275 hab., á 77 leg. O.-N. de Londres; lat. N. 52° 14', long. O. 16° 14'.

CAERMARTHENSHIRE, cond. del princ. de Gales, en Ingl., cuya superficie se valúa á 85 leg. cuad., y su pob. á 77,000 hab. Es muy fértil en trigo y abunda en pastos, rebaños, bosques, pescados, minas de plomo y canteras de carbon.

CAERNARVON, c. del N. del princ. de Gales, en Ingl., cap. del Caernarvonshire, sit. en el estrecho de Menai, con un p. bas-

tante bueno. Pob. 4,595 hab., á 92 leg. N.-O. de Londres; lat. N. 53° 6', long. O. 6° 50'.

CAERNARVONSHIRE, prov. del N. del princ. de Gales, que comprende 10 distr. y 49,336 hab., y tiene terreno en parte erizado de mont. cubiertas de nieve. Sus llanos y valles son muy fértiles y estan bien cultivados, y abundan en pastos, bosques y minas de cobre y plomo.

CAERNWÉT, lug. de Ingl., en Montmouthshire, á 6 leg. N.-O. de Bristol.

CAERPHILLY, peq. c. del Glamorgan-shire, en el princ. de Gales, en Ingl., con canteras de carbon y minas de hierro en sus cercanias, á 57 leg. O. de Londres; lat. N. 51° 30', long. O. 5° 40'.

CAERVYS, c. del N. del princ. de Gales, en Flintshire, en Ingl., á 76 leg. N.-O. de Londres; lat. N. 53° 14', long. O. 5° 52'.

CAES (dos), 2 peq. islas en el océano Atlánt., cerca de la costa mer. de Portug.; lat. N. 36° 58', long. O. 10° 12'.

CÆSAREA, r. del Nuevo Jersey, en los Est. Unid., que desagua en la bahía de Delaware.

CAFARA, v. de Port., en la prov. de Alentejo.

CAFFA (el), país de Afr., al N. del rei. de Gingiro.

CAFFA ó **THEODOSIA**, c. de la Crimea, en Rus., la mayor y mas importante de esta península, sit. en el extremo de una bahía consid., en la costa sept. del mar Negro. Está defendida por dos fuertes, y su puerto es vasto, pero expuesto al viento del S.-E. En el tiempo de los Genoveses casi rivalizaba con Constantinopla por su com., pero desde que cayó en poder del kan de los Tártaros, en 1774, ha decaido consid. Contiene 5 á 6,000 casas, y com. en vino, café, frutas secas y caballos, á 90 leg. N.-O. de Constantinopla y 170 S. de Moscou; lat. N. 44° 42', long. E. 33° 54'. — Se llama estrecho de Caffa ó de Jenicale al canal que reúne el mar de Azof con el mar Negro, y tiene unas 15 leg. de largo.

CAFIRISTAN, se dá este nombre á una parte de la cordillera de mont. llamadas Indostan-Koh, sit. entre los 35° y 37° de lat. N., y los 66° 40' y 70° 40' de long. E. Este territorio se compone en parte de mont. cubiertos de nieve y bosques espesos de pinos; pero tambien se encuentran en él valles fértiles en viñedos, trigo, mijo y pastos que mantienen numerosos rebaños. Sus hab. son sociables y las mugeres muy bellas; la aut. del gob. está en manos de los gefes de familia.

CAFRERÍA, territ. consid. del Afr. mer. que confina al N. con la Nigricia y la Abisinia, al O. con el Congo y el mar, al S. con el cabo de Buena Esperanza, y al E. con el

mar de las Ind. y el Monomotapa. Los Cafres ó Koussis forman todavía un pueb. independ., y no se parecen en nada á los Hottentotes sus vecinos. Tienen bella figura, costumbres sencillas, y el pueblo se dedica exclusivamente á la cría de ganado. La indep. hace su dicha, aman la paz y no tienen sacerdotes, ni conocen la mayor parte de los vicios de los Europeos. Se divid. en muchas tribus, cada una de las cuales tiene un jefe depend. de uno general.

CAFZA, c. de la reg. y á 56 leg. S.-O. de Túnez, en Afr.

CAGASA, c. de Quito, en la Amér. mer., con minas de oro.

CAGAYAN ó **CAYEAN**, prov. del N. de la isla de Luzón (una de las Filipinas), fértil y abund. en abejas. — V. en la costa N.-O. de la isla de Mindanao.

CAGAYAN-SOULOU, isla del océano Indiano, muy fértil y con un buen puerto en la costa mer., á 56 leg. E.-S. de Balahbau-gan; lat. N. 7°, long. E. 116° 16'.

CAGGIANO, c. del rei. de Nápoles, en el Princ. citer.

CAGLI, peq. c. del duc. de Urbino, en los Est. Pontif., sobre el Canciano; lat. N. 45° 50', long. E. 10° 19'.

CAGLIARI, c. cap. de la isla de Cerdeña, sit. en la costa S.-E. de esta isla, en el golfo de su nombre, en la emb. de Mulargia, resid. de un virey y un arzob., con un p. y un cast. Esta c., se dice, fue fundada por los Cartagineses, y com. en vino, aceite y sal. Pob. 55.000 hab., á 80 leg. S.-O. de Roma; lat. N. 59° 15', long. E. 6° 45'.

CAGNANO, c. de la Capitanata, en Nápoles, sobre el mont. Gargano. — C. de la isla de Coreega, á 5 leg. N. de Bastia. — C. del rei. Lomb. Ven., á 5 leg. S.-O. de Brescia.

CAGNES, v. de Fr., en el Var, á 2 leg. O. de Niza.

CAGUAN, prov. de la Nueva Granada, en la Amér. sept., atravesada del E. al O. por el Paddavida. — C. cap. de la prov., en la ribera del r. de la Magdalena, á 40 leg. S. de Sta. Fè; lat. N. 2° 40', long. O. 75° 5'.

CAGUANA ó **CAHUAPANA**, r. de Quito, que desagua en el de las Amazonas.

CAGUANADO, c. de la isla de Cuba, á 22 leg. N.-N.-E. de Santiago.

CAGUANICO, c. de la isla de Cuba, en la Amér. sept., á 20 leg. N.-N.-E. de Santiago.

CAGURRIA, v. de Esp., en Navarra, á 6 leg. N.-O. de Calahorra.

CAHA, c. del Irak, en Persia, á 15 leg. N.-E. de Hamadan.

CAHABON, c. de la prov. de Vera Cruz, en Méjico, á 9 leg. O. de Vera Paz.

CAHAHI ó **CAHOHI**, r. del Brasil, que

desagua en el océano Atlánt.; lat. S. 30° 20', long. O. 42° 6'.

CAHAYAGO, peq. isla, una de las Filipinas.

CAHETE, v. de la prov. de Minas Gerais, en el Brasil, á 15 leg. N.-N.-O. de Villa Rica.

CAHIR, v. de Ir., en el cond. de Tipperhay, á 52 leg. de Dublin.

CAHLE, peq. c. del princ. de Altemburgo.

CAHOKJA, establec. de la Luisiana, sobre el Misisipi, enfrente de Sn. Luis.

CAHORS, c. de Fr., cap. de prefec. del Lot, con sede obisp., sit. sobre el Lot, con com. de vino, manif. de ratinas, loza, etc. Encierra algunos establec. públicos. Pob. 11,000 hab., á 145 leg. S.-O. de Paris; lat. N. 46° 26', long. O. 52'.

CAHUAPANAS, c. de Quito, en la Amér. mer., á 52 leg. S. de Sn. Francisco de Borja.

CAHUSAC, nombre de 2 v. de Fr., una en el Lot y Garona, y otra en el Tarn.

CAI, c. de la isla de Nipon, en el Japon, cap. de una prov. del mismo nombre.

CAIAC, c. del Irak, en Persia, á 25 leg. O.-S.-O. de Ispahan.

CAIAGODY, c. del Tinnevelly, en el Ind., á 40 leg. N.-E. del cabo Comorin; lat. N. 9° 15', long. E. 76° 10'.

CAIAME, r. del Perú, que desagua en el de las Amazonas.

CAIAPOS, r. del Brasil, que desagua en el Parana.

CAIAUTK, país poco fértil de la Finlandia, enya cap. es Calanborg.

CAIAZACOS, c. de la isla de Cuba, á 15 leg. O.-S.-O. de Bayamo.

CAICO, establec. de la isla de Cuba, á 9 leg. de Bayamo.

CAICOS, grupo de islas del océano Atl., entre Sto. Domingo y las islas Bahamas; lat. N. de la princ. 21°, long. O. 74° 40'.

CAICURCE, v. de la Guayana esp., en la Amér. mer.

CAIFA, c. y p. de mar de la Palestina, en la pendiente del mont. Carmelo, á 5 leg. S.-O. de Sn. Juan de Acre; lat. N. 52° 44', long. E. 52° 50'.

CAI-FONG ó **KAI-FONG**, c. cap. de la prov. de Honan, en la China, sit. á 2 leg. del caudiloso río Azul y en un terreno mucho mas bajo, de suerte que habiendo sido sitiada en 1642 por un ejército de 100,000 rebeldes, practicaron algunas aberturas en las márgenes de este río, y se precipitaron las aguas con tanta violencia, que casi todos los sitiadores fueron ahogados, pero tambien la c. fue destruida y perecieron en ella 500,000 hab. Cai-Fong se ha reedificado posteriormente, pero es muy inferior de lo que era antes de este desastre; á 115 leg.

S.-O. de Pekin; lat. N. $34^{\circ} 53'$, long. E. $112^{\circ} 8'$.

CAIGURRAN, bahía en la costa O. de la isla de Luzon; lat. N. $16^{\circ} 58'$, long. E. 120° .

CAI-KIEM, c. de la prov. de Guany-Tong, en la China, á 17 leg. N.-O. de Tchao-King.

CAIL, r. de Siria que atraviesa la c. de Alepo y desagua en un lago cerca de Akleh.

CAILLE ó CAILLA, peq. c. de la reg. de Argel, en la prov. de Bugía, á 20 leg. O. de Bona.

CAILLEGRAR, nombre de una de las islas Hebridás, al N. de la Escocia.

CAILLOMA, c. de la prov. de Callahuas, en el Perú, con minas de plata, á 17 leg. N.-N.-E. de Arequipa y 50 S. de Cuzco.

CAILLY, nomb. de 2 v. de Fr., una en el Sena inferior y otra en el Eure, con fábr. de papel.

CAIMANES, r. de la Amér. mer., que desagua en el río Madera, enfrente de la emb. del Beni.

CAIMANES ó ISLAS DE LOS LAGARTOS, 5 isletas de la Amér. sept., cuyo clima es muy sano, á 55 leg. N.-O. de la Jamaica; lat. N. $19^{\circ} 15'$, long. O. $83^{\circ} 55'$.

CAIMARY, lug. de Esp., prov. de Mallorca. Pob. 512 hab.

CAIMENI, 3 peq. islas del Archip. de Grecia, causadas por un temblor de tierra.

CAI-PING, c. de la prov. de Petché-Li, en la China, á 8 leg. O.-S.-O. de Lan.

CAIQUOS (los). V. *Caiicos*.

CAIRO (el), c. cap. del Egipto, fundada en 795, llamada por los Arabes *El-Kahira*. sit. cerca de la orilla or. del Nilo, y donde la mas notable que se ve se reduce á un ant. canal que la atraviesa y al pozo de José que tiene 180 á 200 pies de profundidad, al cual se baja por unas escaleras á gradas cortadas en la roca. Esta c. tiene 500 mezquitas y de 5 á 400,000 hab. de todas naciones. Por su com. es una de las c. mas florecientes del mundo, y mantiene comunicaciones con el centro del Afr., el Asia y la Europa. Fue tomada por los Franceses en 1798, por los Ingleses en 1802 y vuelta á los Turcos en 1805; lat. N. $30^{\circ} 2'$, long. E. $28^{\circ} 59'$.

CAIRO (el Viejo), ant. c. de Egipto, sobre el Nilo, donde se ven los graneros de José y un gran número de mezquitas, á 1 leg. S. del Cairo.

CAIRO, peq. c. del Piamonte, sobre el Bórmida, que hace un com. consid., á 10 leg. E.-N.-E. de Mondovi. — V. del Milanesado, en Italia.

CAIROAN. V. *Kairovan*.

CAISAKS, Tártaros del Turkestan, que se asemejan á los Elenth.

CAISTON ó CAISTOR, c. de Ingl., en Lincolnshire, á 56 leg. N. de Londres.

CAITHNESS, nombre del cond. mas

sept. de Escocia, cuya parte S.-O. es muy montuosa, pero la de la costa muy fértil y su clima sano. Pob. 25,410 hab.

CAITIAI, c. del Alto Siam, en As., á 2 leg. de Porselom.

CAIVANO, v. de las inmediaciones de Nápoles.

CAIX, v. de Fr., en el Somma, á 5 leg. S.-E. de Amiens.

CAI-YUEN, c. de la Tart. china, en la prov. de Leao Tong, á 156 leg. E.-N.-E. de Pekin; lat. N. $42^{\circ} 40'$, long. E. $121^{\circ} 21'$.

CAJARE, v. de Fr., en el Lot, á 4 leg. S.-O. de Figeac.

CAJAZZO, ant. c. de la Tierra de Labor, en Nápoles, sobre una eminencia, cerca del Volturmo, á 5 leg. N.-E. de Capua; lat. N. $41^{\circ} 12'$, long. E. $11^{\circ} 17'$.

CAJELLI, territ. sit. en la costa occid. de la isla de Célebes, que hace parte del rei. de Macassar y es frecuentado por los Holandeses.

CAJELLI, c. en la costa sept. de la isla de Bouro (una de los Molucas), sit. en la bahía de su nombre y en un llano pantanoso. Se le dá tambien el nombre de Bouro, y se mira como la cap. de la isla. Los Holandeses tienen en ella una factoría; lat. S. $5^{\circ} 22'$, long. E. $125^{\circ} 10'$.

CAJEOCUR, c. del Boutan, en As., á 21 leg. N. de Dinajepour.

CAKENOI, c. del rei. de Golconda, en el Indost., á 10 leg. O.-S.-O. de Hyderabad.

CAKETA, r. consid. de la Amér. mer.; que nace en la Nueva Granada, y desagua en el de las Amazonas.

CAL, mont. del Thibet, al N. del lago Tarac-Yomsdu.

CALA, c. del Ind., á 4 leg. S.-E. de Travancore. — V. de Esp., prov. y á 15 leg. de Sevilla. Pob. 665 hab. — R. de Esp., en Andalucía.

CALAA, c. del rei. de Tremecen, en Afr., en una colina al S. de Oran.

CALAA-EL-AOUZ, fort. de Siria, á 53 leg. S. de Calaat-el-Moilab.

CALAA-EL-ISLAM, fort. de Arabia, á 15 leg. S. de Calaat el Moilab.

CALAA-EL-MOILAH, fort. de la Arabia Petrea, en la costa del mar Rojo, á 22 leg. S. de Accaba; lat. N. $28^{\circ} 10'$, long. E. $57^{\circ} 54'$.

CALAA-EL-MOUBELCH, fort. de Arabia, en la costa del mar Rojo, á 15 leg. S. de Accaba.

CALAA-EL-NAHEL, fort. de Arabia, en la front. de Egipto, á 50 leg. N.-O. de Accaba y 40 E. del Cai o.

CALAA-EL-NEGUER, fort. del Diar-béir, en la Tur. as át., sobre el Eufrates, á 15 leg. O. de Roca.

CALAA-EL-WED, peq. c. del S. del rei. de Fez, en Afr.

CALAAT-ERROAN, fort. de Siria, tan terrible que Tamerlan no osó ataearla; á 18 leg. N. de Alepo.

CALABAR(el Ant.), territ. del Afr. occid., sit. á lo largo de un r. consid. de su nombre; que prod. pimienta y cañas de azúcar, y cuyas princip. e. son Duke-town, cap. Heushaw, King, John y Ambos; lat. N. de la cap. 5° 40', long. E. 5° 40'.

CALABAR (el Nuevo), e. y r. del Afr. occid., sit. á unas 30 leg. del ant. La c. es el centro del com. holandés y se halla en una isla formada por 2 brazos del r. de su nomb., y sus hab., se dice, son pérfidos é inclinados al robo; lat. N. 4° 30', long. E. 4° 10'.

CALABOZO, e. del gob. de Venezuela, en la Amér. mer., sit. entre los ríos Guarico y Oritueo. Es muy agradable, y sus cerecias abundan en ganado vacuno. Pob. 4,800 hab., á 56 leg. S. de Caracas; lat. N. 8° 54'.

CALABRIA, prov. consid. del S. de Nápoles, que forma una península separada de la Sicilia por el estrecho de Mesina. Tiene unas 60 leg. de largo y sobre 25 de ancho, y una cordillera de los Apeninos la atraviesa del E. al O., y la divide en Calab. eiter. y ulter. Esta ocupa la parte mer. y tiene por cap. Reggio y 405,000 almas de pol.; la cap. de la sept. es Cosenza, y encierra 345,000 hab. La Calab. es muy fértil y abunda en trigo, aceite, vino, algodón, azafrán, arroz y frutas. Criase en ella mucho ganado caballar y mular, y hay minas de oro, hierro y plomo. Esta prov. se halla sujeta á temblores violentos de tierra, y el que se sintió en el año 1785 destruyó 300 pueblos é hizo perecer 40,000 hab.

CALABRITO, e. del Prine. eiter., en Nápoles, á 3 leg. E.-N.-E. de Aeerno.

CALACAD, c. del Ind., á 5 leg. S.-S.-O. de Tinnevely.

CALACERI, c. del Ind., á 16 leg. N. de Travaneore.

CALACEYTE, v. de Esp., prov. de Aragon, á 5 1/2 leg. de Aleañiz. Pob. 2,723 hab.

CALACHERIN, c. del Irak, en Persia, á 44 leg. O. de Hamadan.

CALA-DULEYRA, puerto de la isla de Gozzo, cerea de Malta.

CALAF, lug. de Esp., en Cataluña, á 5 leg. de Cervera. Pob. 2,929 hab.

CALAFIGUER, puerto de mar del S. de Mallorca.

GALAFOI, una de las islas de los Amigos, en el mar del S.

CALAGDO, c. en la costa or. de la isla de Magindanao; lat. N. 9° 17', long. E. 125° 45'.

CALAGINCHRA, peq. isla cerea de la costa de la isla de Cerdeña.

CALAHORRA, e. obisp. de Esp., en Cast. la Vieja, en la prov. de Soria, sit. sobre el

Cidaco, cerea del Ebro, cuyas cercanías son fértiles. Es patria de Quintiliano, y se halla á 48 leg. N.-E. de Madrid; lat. N. 42° 16', long. O. 4° 26'. Pob. 6,185 hab. — V. de Esp., prov. de Granada, á 2 leg. S.-E. de Guadix. Pob. 1,600 hab.

CALAIS, e. marit. de Fr., en el Paso de Calais, con com. de grauos, vinos, aguardientes y eaballos. Está bien fortificada, tiene un buen puerto y una ciudadela fuerte. Pob. 8,000 hab., á 7 leg. S.-E. de Douvres y 69 N. de Paris; lat. N. 50° 57', long. O. 29°.

CALAIS (Sn.), peq. c. de Fr., en el Sarthe, cap. de subprefec., con com. de algodón y fábr. de sargas. Pob. 3,800 hab., á 51 leg. S.-O. de Paris. — V. de Fr., en el Mayena, á 8 leg. N.-E. de Mayena.

CALAIS, jurisd. del estado de Vermont, en los Est. Unidos, en el cond. de Calidonia, á 38 leg. N.-E. de Benuington.

CALAMARCA, peq. c. de la prov. de la Paz, en el Perú, á 8 leg. S. de la Paz.

CALAMAT, c. en la costa del Mekran, en Persia, á 22 leg. de Guadel; lat. N. 25° 20', long. E. 60° 44'.

CALAMATA (ant. *Theramona*), c. de la Morea, en la Turq. eur., en la prov. de Belveder, sobre el Spinazza, á 5 leg. del mar y 11 O. de Misitra; lat. N. 37° 10', long. E. 19° 40'. — C. del Ind., á 6 leg. N. de Rungpore.

CALAMIANES, grupo de 17 isletas, en el océano Indiano, al N.-E. de Paragua, entre las islas de Mindoro y de Palawan. Estan rodeadas de rocas, y su entrada es peligrosa. Hállanse divididas entre el rajah de Borneo y los Españoles, y la princ. de ellas es Calamiane; lat. N. 12°, long. E. 118°.

CALAMITY, puerto de mar, en la costa S.-O. de Bank's Island, en el mar Pacífico sept.; lat. N. 55° 10', long. O. 152°.

CALAMITTA, mont. de la isla de Elba, donde se encuentra iuan.

CALAMO. V. *Calimene*.

CALAMOCHA, lug. de Esp., prov. de Aragon, á 5 1/2 leg. de Daroca. Pob. 2,545 h.

CALAMON ó **CALAMOS**, e. en la costa de Siria, á 4 leg. S. de Tripolis.

CALANA, c. de Siria, á 6 leg. S.-O. de Damaseo.

CALANGA, valle de Suiza, en el país de los Grisones.

CALANDA, v. de Esp., prov. de Aragon, á 5 leg. S.-O. de Aleañiz. Pob. 955 hab.

CALANDRO, c. de la Caramania, en la Natolia, á 36 leg. S. de Cani.

CALANI, c. de la isla de Ceilan, con un templo notable, á 2 leg. N.-E. de Colonibo.

CALANORE, territ. de la prov. de Lahore, en el Ind., sit. entre los 31° y 32° de lat. N., sujeto á los Seiks. — C. cap. del territ, á 26 leg. E. de Lahore; lat. N. 31° 51', long. E. 72° 40'.

CALANTA, peq. isla, una de las Filipinas, cerca de la costa mer. de la isla de Luzon; lat. N. 12° 48', long. E. 121° 42'.

CALAÑAS, lug. de Esp., prov. de Sevilla. Pob. 2,867 hab.

CALAPAN, v. de la costa sept. de la isla de Mindoro (*Filipinas*); lat. N. 15° 20', long. E. 118° 52'.

CALAROGA, lug. de Castilla la Vieja, en Esp., célebre por ser patria del demasiado famoso Sto. Domingo.

CALAS (las), c. del gob. de Minas Geraes, en el Brasil, á 15 leg. N.-E. de Villa Rica.

CALASANZ, v. de Esp., en Aragon, á 4 leg. de Barbastro. Pob. 570 hab.

CALASCIBETTA, c. de Sicilia, en Val di Noto, á 15 leg. O. de Catania.

CALASERAIGNE, peq. isla del Mediter., cerca de la costa de Fr.; lat. N. 45° 11', long. E. 4° 5'.

CALASPARRA, v. de Esp., prov. y á 14 leg. O.-N. de Murcia. Pop. 2,866 hab.

CALASTRI, c. del Carnate, en el Ind., á 24 leg. N.-O. de Madras.

CALATAGIRONE, c. ant. y consid. de Sicilia, en Val di Noto, sit. en la pendiente de una alta colina aislada, cuyos alrededores son muy fértiles y el aire muy sano. Pob. 15,000 hab., á 11 leg. S.-O. de Catania y 15 N.-O. de Siracusa; lat. N. 37° 17', long. E. 11° 55'.

CALATA-NISSERA, peq. c. de Sicilia, en Val di Noto, sobre el Salso, á 10 leg. E.-N.-E. de Girgenti.

CALATA-SCIBETA, c. de Sicilia, en Val di Noto. Pob. 5,500 hab.

CALATAYUD, c. obisp. y de voto en córtes de Esp., en Aragon, sit. en un valle delicioso, en la orilla derecha del Jalon, cerca de la confl. de este r. con el Giloca. Esta c. se halla sobre las ruinas de la ant. *Bitbilos*, patria del poeta Marcial, y en una de las campiñas mejores del rei. Su suelo produce aceite, lino, frutas exquisitas y cáñamo que excede en robustez á los del N. de Europa. Pob. 6,795 hab., á 14 leg. de Zaragoza; lat. N. 41° 28', long. O. 5° 55'.

CALATOARO, v. de Esp., prov. de Aragon, á 6 leg. S.-O. de Zaragoza. Pob. 1,419 hab.

CALATRAVA, v. de Esp., en la Mancha, en Castilla la Nueva, sobre el Guadiana, en un llano fértil en trigo, vino, cera y ganado: tiene tambien una mina de mercurio, y es cabeza del órden militar de los caballeros de Calatrava, á 4 leg. N.-E. de Ciudad Real; lat. N. 39° 8', long. O. 5° 40'.

CALAU, c. de la Lusacia, en la Prusia, á 15 leg. S. de Dresde; lat. N. 51° 45', long. E. 11° 55'.

CALAU-GENE, lug. del Alto Egipto, á 4 leg. S. de Girgeh.

CALAVENTURA, grupo de peq. islas desiertas, al N. de la costa del Pegú, en el mar Oriental.

CALAVITA, c. en la costa sept. de la isla de Mindoro, una de las Filipinas; lat. N. 15° 50', long. E. 118° 5'.

CALAU, grupo de peq. islas de los mares Or., que se extienden unas 20 leg. de N.-O. á S.; lat. N. 6° 50', long. 118° 40'.

CALAW, c. de Prusia, á 4 leg. O. de Liebstat.

CALAWANY, c. de la costa N.-E. de la isla de Sumatra.

CALAYAN, isla del océano Pacíf., una de las mas sept. de las Babuyanes, al N. de la de Luzon; lat. N. 119° 28', long. E. 11° 10'.

CALAZETE, peq. c. de Esp., en Aragon, á 10 leg. N.-O. de Tortosa.

CALBACHE, cabo en la costa occid. de Puerto Rico, en las Indias occid.; lat. N. 18° 28', long. O. 70° 26'.

CALBATA, c. de la Circasia, en As.

CALBE, peq. c. del duc. de Magdeburgo, en Prusia, sobre el Saale; con fábr. de telas, á 7 leg. de Magdeburgo.

CALBE o **KALBE**, peq. c. de la ant. Marca de Brandeburgo, en Prusia, á 58 leg. O.-S.-O. de Brandeburgo.

CALBERGA, v. de Fr., en el Lozere, á 5 leg. de St. Juan.

CALBIGA, c. en la costa occid. de la isla de Samar, una de las Filipinas; lat. N. 11° 48', long. E. 122° 55'.

CALBITZ, v. del circ. de Misnia, en Sajonia.

CALBONGOS, pueblo del Afr. occid., que habita el territ. sit. entre el Viejo Calabar y el r. Camerouns.

CALBUCO, c. de la isla de Chiloe, en Chile, á 70 leg. S. de Valdivia. Pob. 5,500 hab.; lat. S. 42° 45', long. O. 76'.

CALCA, c. en la costa occid. de la isla de Borneo; lat. N. 5° 48', long. E. 109° 10'.

CALCA Y LARES ó **CALCAYLARES**, prov. del Perú, que confina al N. y al E. con los Andes y al S. y O. con la prov. de Cuzco, y está erizada de mont. y atravesada por el Vilcomayo. Pob. 10,000 hab.—C. cap. de la prov., á 5 leg. N.-E. de Cuzco.

CALCAR, peq. c. del gr. duc. del Bajo Rhin, en Prusia, á 2 leg. S.-E. de Cleves. Pob. 1,500 hab.; lat. N. 51° 42', long. E. 5° 50'.

CALCENA, v. de Esp., prov. de Aragon, á 2 leg. de Trasobares. Pob. 1,000 hab.

CALCHAGUA, prov. de Chile, sit. de un lado entre los rios de Cachapool y de Teno, y de otro entre los Andes y el mar. Este pais es fértil y abunda en trigo, vino y frutas, y encierra minas de oro. La cap. es Fernando.

CALCHIDA, c. del Carnate, en el Indost., á 7 leg. O.-S.-O. de Nellore.

CALCIANA, c. de la Basilicata, en Nápoles, á 6 leg. de Acerenza.

CALCINAIA, v. de Toscana, á 4 leg. E. de Pisa.

CALCINATO, c. del rei. Lomb. Ven., cerca de la Cliese. Pob. 5,000 hab., á 4 leg. E. de Brescia; lat. N. 45° 55', long. E. 7° 24'. — Otra, en el mismo rei., á 2 1/2 leg. de Bergamo.

CALCIO, v. del rei. Lomb. Ven., á 5 leg. O. de Brescia.

CALCONDA, c. del Misore, en el Indost., á 8 leg. N.-O. de Dalmachery.

CALCUTA ó **FUERTE WILLIAM**, c. cap. del Bengala y resid. del gobernador general de las posesiones inglesas del Indostan. Está sit. en la orilla occid. del Hougly, y tiene muchos y muy buenos edificios, y jardines públicos. Su pob. asciende en el día á 700,000 hab., y se nota en ella el contraste de las costumbres asiáticas y europeas. Sus alrededores están llenos de pantanos, lagos, y un bosque espeso, que hace su clima mal sano; lat. N. 22° 54', long. E. 86° 8'.

CALDAO, r. de Port., que corre en Extrem. y desagua en el mar, cerca de San Ubes.

CALDAS, v. de Esp., prov. de Leon. Pob. 234 hab. — *de Reyes*, v. de Esp., en Galicia, á 5 leg. de Pontevedra. Pob. 1,465 hab. — *Destrach*, lug. de Esp., en Cataluña, á 2 leg. de Mataró. Pob. 507 hab. — *de Mombuy*, v. de Esp., en Cataluña, á 7 1/2 leg. de Barcelona. Pob. 1,281 hab. — *de la Reina*, v. de Port., en Extremadura, á 12 leg. N. de Lisboa. Pob. 1,444 hab.

CALDEIRAON, mont. de Port., en Alentejo, con minas de plata, cobre, estaño, plomo y hierro.

CALDEN, nombre de 2 lug., en Alem., uno en el Hesse, y otro en el circ. del Alto Danubio, en Bav.

CALDENACH, lug. del princ. de Trento, en el Tirol.

CALDER, r. de Ingl. y nombre de 2 leg. de Escocia, uno en el cond. de Naim, y otro á 4 leg. de Edimburgo.

CALDERA, c. del gob. del Tucuman, en la Amér. mer., á 6 leg. N. de Salta. — C. y puerto de mar en la costa del océano Pacif., en Chile, á 4 leg. N. de Copiago; lat. S. 26° 48', long. O. 72° 41'.

CALDEREN ó **CALDERN**, c. del Tirol, nombrada por sus vinos.

CALDEROLA, peq. c. de los Est. Pontif., á 7 leg. O. de Fermo.

CALBERSBURGH, v. del est. de Vermont, en los est. Unidos, en el cond. de Orleans.

CALDIS DE MALAVELLA, v. de Esp., en Cataluña, á 5 leg. de Gerona. Pob. 685 hab.

CALDIERA, promontorio de Illiria.

CALDIERO, lug. de Italia, á 3 leg. S. de Verona

CALDWEL, lug. del est. de Nueva York, en los Est. Unidos, en el cond. de Washington.

CALEAL, c. de Persia, en el Aderbijan, á 5 1/2 leg. S.-E. de Tauris.

CALEDON, bahía de la Nueva Hel., en la costa occid. del golfo de Carpentaria; lat. S. 12° 47', long. E. 154° 15'. — Lug. de Irl., en Tirone, á 28 leg. de Dublin.

CALEDONIA, cond. de Vermont, en los Est. Unidos, que confina al S.-E. con el r. de Connecticut, y al S.-O. con el cond. de Orange. — C. de la Nueva York, en los Est. Unidos, en el cond. de Genessee. Pop. 2,555 hab. — Puerto de mar sobre el istmo de Darien, en el mar del Norte, á 10 leg. N.-O. del r. de Atrato; lat. N. 8° 30', long. O. 79° 56'.

CALEDONIA (Nueva), isla del océano Pacífico mer. descubierta por el cap. Cook, en 1774. Tiene 9 leg. de largo del N.-O. al S.-O., y sobre ella de ancho, y se halla entre los 19° y 25° de lat. S. y los 161° 20' y 165° 20' de long. E. No ofrece mas que cordilleras de mont. y colinas áridas intermediadas por valles estériles, y su suelo no produce lo bastante para la subsistencia de los hab., á quienes parece acosarles constantemente el hambre, lo que les hace muy feroces, y dicese, devoran los cuerpos de sus enemigos muertos en la guerra. Su pob. en el año 1774 se regulaba á 50,000 hab., pero segun noticias posteriores es menor.

CALELLA, v. de Cataluña, en Esp., con fabr. de aguardientes blondas y fundicion de anclas. Pob. 2,050 hab.

CALENBERG, princ. del rei. de Hannover, sobre el Weser y el Leine, cuya superf. es de unas 100 leg. cuad., y el terreno mont. y árido, pero abundante en caza y ganado lanar y caballar. Pob. 200,000 hab. — Mont. de Aust., cerca de Viena, que se extiende hasta la Stiria. — C. del gr. dnc. del Bajo Rhin, en Prusia, en el princ. de Paderborn, á 1 leg. S. de Warbourg.

CALENDAL, lug. del Alto Egipto, á 1 leg. N. de Ashmuncin.

CALENDASCO, v. del duc. de Parma, en Italia, á 2 leg. N.-O. de Plasencia.

CALENZANA, c. de Córcega, cerca de Calvi. Pob. 1,500 hab.

CALEPIO, v. del rei. Lomb. Ven., sobre el Ogio, á 5 leg. E. de Bergamo.

CALERA (la), v. de Esp., prov. de Extrem., á 5 leg. O. de Llerena y 5 de Talavera. Pob. 1,150 hab.

CALERA, lug. de Esp., prov. de Toledo, á 5 leg. de Talavera. Pob. 1,910 hab.

CALERUEGA, v. de Esp., prov. y á 11 leg. de Burgos. Patria de Sto. Domingo de Guzman. Pob. 496 hab.

CALETURE. V. *Calitour.*

CALF, isla desierta del Westmoreland, en Ingl.

CALF-PASTURE - RIVER, r. de la Virginia, en los Est. Unid., que desagua en el James.

CALHETA, c. de la isla de Madera, sobre un r. de su nombre.

CALHUCO, c. de Chile, en la costa del océano Pacíf. mer., á 74 leg. S. de Valdivia; lat. S. 42° 40', long. O. 75° 59'.

CALI (Santiago de), c. del Popayan, en Quito, sit. sobre el Cauca, cuyas inmediaciones son fért. y pobladas, y encierran minas, á 56 leg. de Popayan; lat. N. 3° 24', long. O. 78° 43'.

CALIAN, c. del Ind., á 15 leg. N.-E. de Bombay; lat. N. 19° 17', long. E. 70° 5'.

CALIAN, peq. c. de Fr., en el Var, á 5 leg. N. de Frejus.

CALIANO, v. del Tirol, sobre el Adige.

CALIBE, r. de Esp., en Galicia.

CALIBONG, cabo en la costa sept. de Java, en el océano Ind.; lat. S. 6° 18', long. E. 108° 25'.

CALICA, v. de la Peq. Bulgaria, en la Turq. eur., en el mar Negro.

CALICO, r. de la Turq. eur., que desemboca en el golfo de Salónica, á 6 leg. S.-O. de Salónica.

CALICOULAN, factoría hol. en la costa del Malabar, en Cochín, á 52 leg. N.-O. del cabo Comorin; lat. N. 9° 4', long. E. 74° 19'.

CALICOUTE, c. del Cicacole, en el Ind., cerca del lago de Chilpaeh, á 8 leg. N.-O. de Ganjam; lat. N. 19° 20', long. E. 85° 1'.

CALICUT, territ. del Malabar, en el Ind., en cuyo suelo se cogen todas las produc. de las Ind. or. Era en otro tiempo un rei. consid., pero en 1702 los Ingl. despojaron al Zamorin ó rey, que tuvo la debilidad de reunir sus armas contre Tippó-Saib.

CALICUT, c. cap. del territ. de su nombre, que fue sumergida; pero habiendo sido reedificada, fue tomada en 1775 por Hider-Ali, cuyo hijo la destruyó enteramente é hizo trasladar á sus hab. á Beypour. Pero habiéndose los Ingl. apoderado del país, los hab. de Calicut edificaron de nuevo su c., donde en 1800 se contaban ya mas de 5,000 casas, siendo en el dia muy comerc., y su puerto frequentado por los navíos que vienen de la Arabia y el mar Rojo, á 59 leg. S.-O. del Seringapatamo, y 50 O. de Coimbetour; lat. N. 11° 15', long. E. 75° 50'.

CALIES, c. de la Nueva Marca de Brandeburgo, en Prusia, que casi fue reducida á cenizas en 1797, á 25 leg. N.-E. de Custrin.

CALIFORNIA (Vieja), península en la

Amer. sept., en Nueva Esp., que confina al E. con un estrecho llamado el golfo de California que la separa del continente, que toca al N., al O. y al S. con el océano Pacíf. sept. Tiene como unas 570 leg. de largo y sobre 57 de ancho. Fue descubierta en 1576 por el célebre Hernán Cortés, pero hasta el año 1679 no se establecieron definitivamente los Esp. La California está sit. bajo muy buen cielo, y su suelo arenoso y estéril le atraviesa una cordillera de mont. que se eleva de 4 á 5,000 pies sobre el nivel del mar, y sirven de guarida á animales salvajes y reptiles. Los llanos y valles que se hallan regados son fért. y producen trigo, uvas, ligos, melones, etc., y mantienen ganado lanar y vacuno. Su pob. en 1805 ascendia á 9,000 hab., la mayor parte salvajes.

CALIFORNIA (Nueva), prov. de Méjico, al S. de la Nueva Albion, que se extiende desde el istmo de su nombre ó bahía de Todos Santos, hasta el cabo Mendocino; lat. N. 40° 19'. Tiene unas 240 leg. de largo y 12 de ancho, y fue reconocida por Cabrillo, en 1542; pero hasta 167 años después no se establecieron en ella los Españoles. La Nueva California no se parece en nada á la ant.: bañarla una infinidad de rios que abundan en pesca, y su suelo es muy fértil y produce trigo, maíz, cebada, hortaliza y mucha caza: en una palabra es uno de los países mas bellos del mundo. Su clima es mas benigno que el de Europa y el Asia, en la misma lat., y aunque sujeta á nieblas, estas contribuyen á su frescura y fertilidad de su terreno. Pob. 15,600 hab.

CALIG, v. de Esp., prov. de Valencia, á 2 leg. de Peñíscola. Pob. 2,500 hab.

CALIGAWN, c. del N. del Ind., tributaria del soberano da Nepaul; lat. N. 28° 40', long. E. 81° 76'.

CALIGNANA, c. de Istria, á 15 leg. S. de Trieste; lat. N. 45° 26', long. E. 11° 50'.

CALILUIA, c. y prov. de la isla de Luzon, en Filipinas.

CALIMA, c. de la prov. de Chocos, en la Amér. mer., á 12 leg. S.-E. de Zitara.

CALIMENE, peq. isla del archip. Griego, con un buen p. y al S. de la de Lero. Pob. 3,000 hab.; lat. N. 36° 56', long. E. 24° 28'.

CALINACRON, cabo en la costa de Nantolia, en el mar Negro, á 8 leg. E. de Constantinopla.

CALINASSE, isla del océano Pacífico, una de las de los Navegantes, descubiertas por Lapeyrouse; lat. S. 15° 48', long. O. 174° 20'.

CALINATOUR, c. del Carnate, en el Ind., á 6 leg. O. de Tiagas.

CALINGAPATAN, c. del Cicacole, en el Ind., en la costa del mar, á 5 leg. N.-E. de Cicacole; lat. N. 18° 25', long. E. 81° 55'.

CALIPARI, r. de Nápoles, que desagua

en el golfo de Squillace; lat. N. 58° 52', long. E. 14° 30'.

CALIPARUM, c. del Coimbetour, en el Ind., á 15 leg. de Damieotta.

CALIPO, peq. c. de la Natolia, en la costa del mar Negro, con un buen puerto.

CALIPORNOS, poblacion de la Amér. mer., en la Nueva Fr.

CALIPSIN, capo de Rabel, promontorio de la Ethiopia, enfrente del cabo Ara ó Arabia, que ambos forman el famoso estrecho de Bab-el-Mandel.

CALITONDO, r. de la isla de Java, que desagua en el mar.

CALITOUR, for. cerca de la costa occid. de la isla de Ceilan, en la emb. de un rio de su nombre, en un pais agradable; con facturia inglesa, á 9 leg. S. de Columbo; lat. N. 6° 51', long. E. 77° 50'.

CALITRI, c. del Princ. ulter, en Nápoles, á 15 leg. E.-S. de Benevento. Pob. 4,500 hab.; lat. N. 45° 57', long. E. 15°.

CALIX, c. de la Bothnia occid., en Suecia, sobre el rio de su nombre, á 9 leg. O de Torneo; lat. N. 65° 52', long. E. 20° 46'. — R. del mismo rei., que desemboca en el golfo de Bothnia.

CALIX OFVER, c. de la Bothnia occid., en Suecia, á 20 leg. N.-O. de Torneo.

CALIZZANO, v. del Piamonte, cerca de Ceva.

CALKEN, c. de los Paisés Bajos, en el Brahante.

CALLA-CALLA, rio de Chile que desagua en el Valdivia.

CALLABASH, bahía en la costa mer. de la Jamaica, á 4 leg. E. de Pedro Bluff; lat. N. 17° 55', long. O. 79° 45'.

CALLAC, v. de Fr., en la costa del Norte, á 6 leg. S.-O. de Guingamp.

CALLACAND, c. del Tinnevelly, en el Ind., á 17 leg. N.-O. del cabo Comorin; lat. N. 8° 51', long. E. 75° 24'.

CALLACOL ó CALLACOC, c. y fort. del distr. de Marawar, en el Ind., á 14 leg. E. de Madura; lat. N. 9° 55', long. E. 77° 21'.

CALLAH. V. *Gellah*.

CALLAH (el), c. de la prov. de Hemsam, en el inter. de la reg. de Argel, sit. en una altura contigua al Atlas, con una ciudadela con guarnicion turca, y fabr. consid. de tapices, á 16 leg. E. de Oran.

CALLAN, c. de Irl., en el cond. de Kilkenny, sobre el rio King, con fabr. de aguardiente. Pob. 2,229 hab.; á 16 leg. de Dublin.

CALLANDER, lug. de Escocia, en Perthshire, sobre el Teth, á 20 leg. O. de Edimburgo. Pob. 2,042 hab.

CALLANORE, c. del pais de los Seiks, en el Ind., á 25 leg. E.-E.-N. de Lahor.

CALLANTS'OOG, lug. de la Nueva Hol.,

á orillas del mar y á 5 1/2 leg. N.-N.-O. de Alkmaer.

CALLAO, c. marit. del Perú, cerea del océano Pacif. mer., cuyo puerto es el mas vasto y seguro de la costa, y su com. inmenso con las demas prov. de las Amér. mer. y con la Europa. Está sujeta á temblores de tierra, y el mas terrible que se ha experimentado en ella se verificó en el año 1746, que destruyó todas las casas hasta los cimientos, y arrojó 15 buques de la playa; habiendo perecido en este desastre 4,000 personas. Callao ha sido despues reedificado bajo el mismo plan, pero á mayor distancia del mar. Pob. 15,000 hab.; lat. S. 12° 2', long. O. 79° 24'.

CALLAS, v. de Fr., en el Var, á 2 leg. N.-E. de Draguignan. Pob. 2,100 hab.

CALLASGONDY, c. del Carnate, en el Ind., á 11 leg. E. de Coilpotta.

CALLA-SUSUNG, c. de la isla de Bouton (una de las Molucas), cerea de la costa, cuyos hab. son mahometanos; lat. S. 5°; long. E. 121° 10'.

CALLAWILLA, c. del territ. y á 8 leg. N.-O. de Cuddapah, en el Ind.

CALLE (la), fuerte en la costa de la reg. de Argel, sit. en una roca, y rodeado de tres lados por el mar, con una muralla de la parte de tierra destinada á protegerlo contra las ineursiones de los Arabes. Este fuerte se halla en el dia en poder de los Ingleses, está á 50 leg. O. de Tunez.

CALLEJUELA (*Sin Salida* de los Ingleses), bahía sobre la costa S.-E. de la Martinica, algo al S. del cabo Verde. — *Francesa*, otra en la misma isla; lat. N. 14° 54', long. O. 65° 17'. — (*Gran*), otra sobre la costa occid. de la isla de Sta. Lucía, en las Antillas. — (*Gran*), otra sobre la costa sept. de la isla de la Guadalupe; lat. N. 16° 50', long. O. 64° 17'. — *Marin*, otra sobre la costa mer. de la isla Martinica; lat. N. 14° 51', long. O. 65° 5'. — (*Pequeña*), otra en la Guadalupe. — *Roberto*, otra sobre la costa or. de la Martinica; lat. N. 14° 54', long. O. 65° 20'. — *Regal*, otra en la costa occid. de la misma isla; lat. N. 14° 50', long. O. 65° 20'. — *de las Vacas*, otra en la misma isla; lat. N. 14° 51', long. O. 66° 15'.

CALLEN, v. del cond. de Kilkenny, en Irl.

CALLENBERG, nombre de 2 lug., uno en Sajonia, en el cond. de Schonbourg, y otro en Prusia, en el circ. de Dortmund.

CALLES, lug. de Esp., prov. de Valencia, á orilla del r. Chelva. Pob. 1,252 hab.

CALLIAN, v. de Fr., en el Var. — C. del Ind., en el Bejapour, á 7 leg. O. de Gurrez.

CALLIANI, c. del Ind., cap. de distr., á 26 leg. O. de Beder; lat. N. 17° 22', long. O. 75° 15'.

CALLIANO, lugar del Tirol, en el imp.

de Austr., con un desfiladero que se considera inexpugnable, pero que le forzaron los Franceses en 1796.—C. del Monferrato, en los Est. sardos.

CALLIANPOUR, c. del Canara, en el Ind., en la costa del mar, á 14 leg. N.-O. de Mangalore; lat. N. 15° 18', long. E. 72° 28'.

CALLIAQUA, c. sit. en el extremo S.-O. de la isla de Sn. Vicente (una de las Antillas), con un p.

CALLIES, c. de la prov. de Cœslin, en Prusia, á 60 leg. de Berlin. Pob. 2,200 hab.

CALLIGON, territ. de Bengala, sit. entre los 24° y 25° de lat. N. y los 85° 40' y 86° 40' de long. E., cuya cap. es Doulabary.

CALLINGER, distr. del Ind., en la prov. de Allahabad, sit. entre los 24 y 25° de lat. N., que le atraviesa el Cane del S. al N. en toda su extension, y desagua en el Jumna. Este pais es mont., y abunda en marfil, diamantes, hierro, y hasta el año de 1803 desde un tiempo inmemorial era indep.; pero en esta época habiendo los Ingl. despojado al rajah que era su soberano, se hicieron dueños de él.

CALLINGER, c. cap. del distr. de su nombre, con una fort. formidable sit. en la cima de una alta mont., con una circunf. de 12 leg. y muchos gr. depósitos de aguas. Esta c. ha sostenido varios y memorables sitios y no se apoderaron de ella los Ingl. hasta 1810; lat. N. 24° 58', long. E. 78° 5'.

CALLINGTON, v. de Ingl., en Cornualla; con fábr. de paños finos. Pob. 958 hab., á 82 leg. O.-S.-O. de Londres.

CALLIONDROG, fort. del Ind., en el Misore, sit. en la orilla occid. del Noggry, á 18 leg. S.-E. de Bellory; lat. N. 14° 30', long. E. 74° 49'.

CALLIPOUR, c. del Bejapour, en el Ind., á 9 leg. N.-O. de Pounah.

CALLISHWA, c. del Carnate, en el Ind., á 2 leg. S. de Polore.

CALLNBERG, c. del cond. de Schoenbourg, en Prusia, con fábr. de lencería, cotonias y aguardientes. Pob. 1,200 hab.

CALLOO, fuerte de la prov. de Amberes, en los Países Bajos.

CALLOUR, c. de Bejapour, en el Ind., á 2 leg. E. de Sollapour.

CALLOSA DE ENSARRIA, v. de Esp., prov. de Valencia, sit. á las inmediaciones de los r. Guadalquivir y Algar, á 4 1/2 leg. de Denia. Pob. 4,100 hab.

CALLOSA DE SEGURA, v. de Esp., prov. de Valencia, sit. al pie de Sierra Callosa, á 1 leg. de Orihuela y 7 de Alicante. Pob. 4,069 hab.

CALLUCA, c. del Diarbekir, en la Tur. asiát., á 14 leg. N.-O. de Kerkisicch.

CALLY, c. del Barramaul, en el Ind., á 30 leg. N.-E. de Darampoury.

CALMAR, c. consid. de Suecia, en el

mar Báltico, cap. de la prov. de Smaland, construida en forma circular, con un peq. p. pero seguro, y fue en esta c. donde se concluyó la famosa union de las tres coronas de Suecia, Dinamarca y Noruega á favor de Margarita, la Semiramis del N. Es resid. de un gobernador, tiene silla obisp., se halla fortificada y posee un castillo y un astillero. Pob. 4,200 hab., á 60 leg. N. de Copenhague y 78 S.-O. de Stokolmo; lat. N. 56° 40', long. E. 14° 6'.

CALMEZ, cabo en la costa occid. del mar Rojo; lat. N. 21° 22'.

CALMIDE, v. de Fr., en el Dordoña, á 4 leg. E. de Bergerac.

CALMARZA, v. de Esp., en Aragon, á 6 leg. de Calatayud. Pob. 258 hab.

CALMINA, c. considerable del Dahomy, en Afr. Pob. 15,000 hab.

CALMINE. V. *Calvide*.

CALMUKOS (los) ó **ELEUITS**, nacion tártara que hab. esta parte del gob. del Cáucaso, en la Rus. asiát., sit. entre el Volga y el Oural, hácia el mar Caspio. Sus hab. llevan una vida errante y viven en tiendas, de suerte que en este pais no se ve ni una sola casa. Pasan como unos 4 meses en los desiertos y el resto del año en un pais agradable y fértil: se dedican á la cria de ganado vacuno, lanar, caballo y camellos, y se mantienen de la carne de estos últimos y de la leche. Hablan la lengua de los Mongoles y profesan el islamismo.

CALNE, ant. c. de Ingl., en Wiltshire, sobre un r. de su nombre, con fábr. de telas, á 36 leg. O. de Londres.

CALO (Sn. Juan de), feligresía de Esp., en Galicia, sit. en el camino real de Santiago á Padron. Pob. 2,115 hab.

CALOBELLO, r. de la prov. de Darien, en la Amér. mer., que desagua en el mar.; lat. N. 8° 48', long. O. 91° 15'.

CALOFARO, nombre de la ant. concavidad de Caribdis, en las aguas de Mesina.

CALUGERO (Sn.), peq. c. de Sicilia, en Val di Mazzara.—Cabo, en la costa de Sicilia, á 4 leg. E. de Lentini.

CALOIERA, peq. isla del Archip. de Grecia, á 8 leg. S. de Andros; lat. N. 38° 7', long. E. 25°.

CALOLIMNO, peq. isla del mar de Mármara, á 17 leg. S.-O. de Constantinopla; lat. N. 40° 24', long. E. 26° 15'.

CALONGE, v. de Esp., en Cataluña, á 7 1/2 leg. de Gerona. Pob. 1,094 hab.

CALONI, c. de la isla de Metelin, con sede obisp. griega.

CALORE, r. del Princ. ulter., en Náp. que desagua en el Sabato, cerca de Benevento.

CALOS, bahía en la costa occid. de la Florida or., en la Amér. sept.

CALOSA, c. de Esp., en el rei. de Valencia, con fábr. de espartos y loza.

CALOTA, c. del Popayan, en la Amér. mer., fundada en 1545, sobre el r. de la Magdalena, cerca de su nacimiento, que fue destruida por los Indios, en 1641; pero reedificada despues, á 32 leg. S.-E. de Popayan.

CALGUDE, c. del Dowlatabad, en el Ind., á 86 leg. N.-O. de Hiderabad; lat. N. 18° 42', long. E. 75° 8'.

CALOWZ, territ. mont. y cubierto de bosques, en la prov. de Lahore, en el Ind., dividido por el r. Suldige, y cuya cap. es Bellaspore.

CALPE, v. de Esp., prov. de Valencia, á 5 leg. S. de Denia. Pob. 1,562 hab.—Mont. sobre el estrecho de Gibraltar, en Esp., una de las Columnas de Hércules.

CALPENTINE, peq. c. en la costa occid. de la isla de Cilan con un buen fuerte; lat. N. 8°, long. E. 77° 30'.

CALPY, c. de la prov. de Agra, en el Ind., en la orilla S.-O. del Jumna, con un buen p. Hace un com. consid. en algodón, y está en poder de los Ingleses desde 1806; lat. N. 62° 10', long. E. 77° 28'.

CALTAGERONE ó **CALITAGIRONE**, c. del Val di Noto, en Sicilia. Pob. 20,000 hab.

CALTANISSETA, una de las 7 prov. de Sicilia, al centro de la isla. Pob. 156,000 hab.—C. cap. de la misma prov., á 23 leg. S.-E. de Palermo. Pob. 5,500 hab.

CALTENHARDT, c. de la prov. de Arneberg, en Prusia, en el circ. de Lipstad. Pob. 800 hab.

CALUKALA, r. del rei. de Angola, en Afr., que desagua en el Coanza; lat. S. 9° 10'.

CALUMA, r. de Quito, en la Amér. mer., que baja de las montañas de Chimbo, atraviesa los llanos de Ojead, toma el nombre de Curacol, y desagua en el Babalheyo.

CALUMPAN, v. en la costa occid. de la isla de Luzon; lat. N. 14° 20', long. E. 118° 12'.

CALUSO, peq. y bonita c. del Piamonte, con 2,860 hab., á 2 leg. N. de Chivasso.

CALUTO, c. del Popayan, en la Amér. mer., á 28 leg. de Popayan.

CALVADOS, peñasco en la costa de Fr., de 4 á 5 leg. de largo, cuyo nombre se le dió por el naufragio de un navío español.

CALVADOS, este depart. que toma su nombre del peñasco arriba mencionado, confina al N. con el mar, al E. con el depart. del Eure, al S. con el del Orne, y al O. con el de la Mancha. Tiene 286 leg. cuadr. de superf. y 505,220 hab. Su cap. de prefect. es Caen, y comprende las subprefect. de Puente el Obispo, Vire, Bayeux y Lizieux, atraviésale el Orne, cuyas aguas alimentan un canal que facilita la navegacion desde Caen hasta el mar. Produce granos, lino, cáñamo y sidra, y abunda en pastos que

mantienen un gran número de caballos, y comer. en manteca y miel.

CALVANA, alto mont. del dnc. de Toscana, desde cuya cima se ven el Mediter. y el Adriát.

CALVARIO (el) ó **GOLGOTHA**, peq. mont. que hace parte de la c. de Jerusalem y en la cual el Salvador fue crucificado.—Nombre que se dá al mont. Valeriano, á 1 1/2 leg. de Paris.

CALVERA, v. de Nápoles, en la Basilicata. Pob. 1,200 hab.

CALVERT, isla en la costa N.-O. de la Amér. sept.; lat. N. 51° 27', long. O. 150° 16'. Cond. del Mariland, en los Est. Unid., en la orilla occid. de la bahía de Chesapeake, cuya cap. es Sn. Leonardo. Pob. 8,000 hab.

CALVI, c. de Córcega, sit. en una mont. escarpada, con una buena ciudadela y un p., cap. de subprefect.; con com. de aceite y vinos, y se le consid. como la mas fuerte de la isla. Pob. 2,000 hab.; á 16 leg. N. de Ajaccio; lat. N. 42° 54', long. E. 6° 25'.

—Peq. c. del rei. de Nápoles, en la Tierra de Labor, con sede obisp., á 5 leg. N. de Capua; lat. N. 41° 12', long. E. 11° 45'.

CALVIA, v. de Esp., en la isla de Mallorca, en las inmediaciones de la c. de Palma. Pob. 1,457 hab.

CALVIRE, lug. de Fr., á 1 leg. N. de Lyon.

CALVISANO, c. del rei. Lomb. Ven., á 5 leg. S.-E. de Brescia.

CALVISSON, peq. c. de Fr., en el Gard, con buen vino; á 5 leg. N. de Nimes.

CALVIZANO, lug. cerca de la c. de Nápoles.

CALVO, mont. muy elevado del cabo Gálgano, en Nápoles.

CALVOERDE, v. del dnc. de Brunswick, sobre el Ohre, cerca del bosque de Dromling.

CALW, c. del Wurttemberg, sobre el Na gold, en el circ. de Schwarzwald ó de la selva Negra; con fabr. de sargas y porcelana. Pob. 5,440 hab., á 6 leg. S.-E. de Stuttgart; lat. N. 42° 19', long. E. 6° 50'. El bailliage de Calw, tiene 10 leg. cuadr. y 18,500 hab.

CALZADA, v. de Esp., prov. de la Mancha, á 6 leg. de Ciudad Real. Pob. 4,641 hab.—(la) v. de Esp., prov. de Toledo, á 7 leg. de Talavera. Pob. 1,095 hab.—*de Erqujucla*, v. de Esp., prov. de Extremadura, á 5 leg. S.-O. de Trujillo. Pob. 556 hab.

CALZADILLA DE LOS BURROS, v. de Esp., prov. de Extremadura, á 4 leg. de Llerena. Pob. 938 hab.

CALZONES, r. de Esp., que nace en las inmediaciones de Piornal, prov. de Extremadura.

CAM, r. de Ingl., en Cambridgeshire, que desagua en el Ouse.—Una de las islas Vir-

genes, en las Ind. occid.; lat. N. 18° 20', long. O. 5° 45'.

CAMACO, v. de la prov. de Janna, en la Turq. eur., á 5 leg. E. de Volo. — Otra en la isla de Candia, á 6 leg. O.-S. de Setia.

CAMALDOLI, lug. de Toscana, á 10 leg. E. de Florencia.

CAMAMU, c. de la prov. de Ilheos, en el Brasil, sit. sobre un r. de su nombre, á 16 leg. N. de Ilheos.

CAMANA, prov. del Perú, que confina al N. y al N.-O. con la de Ica, al E. con la de Parinacochas, y al O. con el océano Pacíf. mer. Tiene unas 25 leg. de largo del N.-O. al S.-E., y sobre 10 á 14 de ancho. Es notable por sus valles fért. en vinos, y tiene por cap.

CAMANA, c. sit. sobre el Mages, á 2 leg. del mar y 29 O. de Arequipa; lat. S. 16° 17'.

CAMANAGALA, c. de la prov. de Cumaná, en Tierra Firme, á 16 leg. O. de Cumaná.

CAMANAR, peq. c. de la Troada, en la Natolia, á la entrada del estrecho de los Dardanelos, á 5 leg. E.-N. de Lampski.

CAMANDOU, c. del país de los Seiks, en el Indost., en la prov. de Lahore, á la orilla or. del Beyak; lat. N. 52° 26', long. E. 75° 25'.

CAMAPUAO, peq. r. de la Amer. mér., que baja de los mont. del Paraguay y desagua en el de la Plata.

CAMARADE, v. de Fr., en el Arriège, á 1 1/2 leg. del Mar d'Azil.

CAMARAN ó CAMARANA, isla del mar Rojo, en Arabia, la mas fért. y deliciosa de todo el golfo; con pesca de coral; lat. N. 15° 20', long. E. 40° 9'.

CAMARANA, r. de Sicilia que desagua en el mar por la costa mer.; lat. N. 36° 50', long. E. 11° 12'.

CAMARASA, v. de Esp., en Cataluña, sobre el Segre, con título de marquesado, á 5 leg. N.-E. de Balaguer. Pob. 565 hab.

CAMARATA, c. de Sicilia en el Val di Mazzara, sobre una colina de donde se saca mármol. Pob. 7,500 hab.

CAMAREES, r. de Afr., que tiene su emb. en la costa de Guinea.

CAMARENA, v. de Esp., prov. y á 4 leg. N. de Toledo. Pob. 1,184 hab. — Lug. de Esp., prov. de Aragón, á 5 leg. de Teruel. Pob. 475 hab.

CAMARENILLA, v. de Esp., prov. de Toledo, á 9 leg. S.-O. de Madrid. Pob. 127 hab.

CAMARES, v. de Fr., en el Aveyron, á 5 leg. de Sn. Afrique.

CAMARET, nomb. de 2 v. de Fr., una en el Finistere, con un p., y otra en el Vaucluse.

CAMARGOS, c. de la prov. de Minas

Geraes, en el Brasil, á 14 leg. N.-E. de Villa Rica.

CAMARGUE (la), isla de Fr., en las Bocas del Ródano, que se compone de muchas islas peq. separadas unas de otras por canales; está formada por las dos principales emb. del Ródano y tiene 80 leg. cuadr. de superf. Abund. en pastos que mantienen numerosos rebaños y comprende muchos lug. y 9 parroquias.

CAMARILLAS, lug. de Esp., prov. de Aragón, á 8 leg. N.-E. de Teruel. Pob. 1,500 hab.

CAMARINES, nomb. de la prov. mas mer. de la isla de Luzon (una de las Filipinas), con manantiales de agua caliente que tienen la propiedad de petrificar los objetos insolubles que hay en ellas. Su cap. es Cáceres.

CAMARIÑAS, v. de Esp., en Galicia, sit. á la orilla de la ria de su nombre, con un peq. p. Pob. 815 hab.

CAMARILLOA, c. de la isla de Cuba, á 6 leg. E. de la Habana.

CAMARON, cabo en la costa de Honduras, en la Amér. sept.; lat. N. 15° 20', long. O. 87° 14'.

CAMARONES (el país de los), territ. del Afr. occid., atravesado por un r. consid. de su nombre que desagua en el mar, á 22 leg. N.-E. de la isla de Fernando Pó.

CAMARONES, r. de la Patagonia, en la Amer. mer., que desagua en el océano Atlántico, y forma una bahía en su emb.; lat. S. 44° 45'. — Puerto de mar en la costa occid. de la prov. de Arica, en la Amer. mer., sobre un río de su nombre; lat. S. 19° 16'.

CAMAS, v. de Esp., prov. y á 1 leg. de Sevilla. Pob. 674 hab.

CAMB ó KAMP, r. de Aust., que nace en las fronteras de Bohemia y desagua en el Danubio, mas abajo de Crems.

CAMBADOS (Sta. María de), v. de Esp., en Galicia, á 5 leg. de Vila García. Pob. 1,600 hab.

CAMBAHÉE, r. de la Carolina mer., en los Est. Unid., que desagua en el mar, lat. N. 52° 58', long. O. 82° 52'.

CAMBAT, distr. del Afr., mont. y fértil, sit. en el extremo mer. de la Abisinia á la cual estaba anteriormente sujeto; pero habiendo sacudido su yugo, es en el dia indep.

CAMBAZA, c. del isla de Nifon, en el Ind., á 16 leg. S.-O. de Nigata.

CAMBAY, c. del Gezerate, en el Ind., sit. en el golfo de su nombre; en otro tiempo hacia un com. consid., pero en el dia ha decaído mucho, lo que se atribuye á los peligros de la navegacion, que es muy expuesta. Los Ingleses son dueños de ella desde el año 1805, y tienen un agente depeñ

diente del gobernador de Broach; á 15 leg. S. de Ahuradabad; lat. N. 22° 25', long. E. 70° 25'.

CAMBE, v. de Fr., en Calvados, á 5 leg. O.-N.-O. de Bayeux.

CAMBELTOWN, c. de Escocia, en Argilshire, sit. en una bahía de su nombre, con un p. vasto y seguro, á 70 leg. N. de Edimburgo. Pob. 7,000 hab.

CAMBERG, peq. c. comerc. del duc. de Nassau, en Alemania, á 9 leg. N. de Maguncia. Pob. 1,200 hab. — Lug. de Bohemia, en el circ. de Tabor. — Volcan apagado del mismo rei., en el circ. de Ellnberg.

CAMBERGAM, c. del Dowlatabad, en el Ind.; á 5 leg. S. de Amednagur.

CAMBERNON, v. de Fr., en la Mancha, á 1 leg. N.-O. de Coutances.

CAMBERRY, v. del Ind., á 5 leg. E. de Cranganove.

CAMBERWELL, lug. de Ingl., á 1 leg. S. de Londres. Pob. 11,500 hab.

CAMBIANO, c. del Piamonte, cerca de Turin. Pob. 2,400 hab.

CAMBIL, v. de Esp., prov. y á 5 1/2 leg. de Jaen, dividida por el r. Oviedo ó Mata Vexil. Pob. 2,500 hab.

CAMBO, v. de Fr., á 5 leg. S.-E. de Bayona.

CAMBODIA, CAMBOGE ó CAMBAYE, rei. de Asia, sit. en la orilla or. del golfo de Siam, entre los 9° y 14° de lat. N., que linda al N. con el Laos, al E. con el Cochinchina y el Triampa ó Chiapa, al S. con el mar, y al O. con el rei. de Siam. Tiene unas 160 leg. del N. al S. y sobre 60 del E. al O. Atraviésale un r. consid. de su nombre que forma muchos p. Su terreno al E. y al O. es mont., pero en el centro y á lo largo de la costa es llano y fértil, y produce arroz, frutas, legumbres y plantas medicinales. Abunda en toda clase de animales salvajes y domésticos, y tambien se coje en él seda y marfil; pero aunque el país está muy favorecido de la naturaleza, sus hab. no son industrioses ni saben aprovecharse de las ventajas que su suelo les proporciona; así es que en vano los Ingl. y Holand. han intentado traficar con ellos, siendo los Portugueses los únicos que sostienen algunas relaciones de com. Su pob. se regula á 1,000,000 de hab., entre Chinos, Malayos, Japoneses y Portugueses.

CAMBODIA ó LEVEK, c. cap. del rei. de su nombre, sit. sobre el Cambodia, á 60 ó 70 leg. del mar. Fue en otro tiempo muy consid., pero ha perdido mucho de su esplendor; lat. N. 17°, long. E. 102° 15'.

CAMBODIA, r. consid. de As., conocido tambien con otros nombres segun los sitios por donde pasa. Nace en la Tartaria

independ., atraviesa la provincia de Yun-Nan en la China, el rei. de Laos y el de Cambodia, y desagna por 2 emb. en el mar de la China, á 70 leg. de la c. de Cambodia. — Cabo del golfo de Siam; lat. N. 10°, long. E. 105° 40'.

CAMBONA, isla del mar de las Ind., sit. al S. de la de Célebes.; lat. S. 5° 22', long. E. 125° 25'.

CAMBONES, v. de Fr., en el Gironda á 5 leg. E. de Castres.

CAMBORN, c. de Ingl., en Cornuaille, á 109 leg. O. de Londres.

CAMBOURG, peq. c. de Sajonia, sobre el Saale, á 15 leg. S.-O. de Leipsick; lat. N. 51° 5', long. E. 9° 19'.

CAMBRA, v. de Port., prov. de la Beira, sit. entre ásperas y fragosas sierras. Pob. 1,500 hab.

CAMBRAI, c. arzob. de Fr., en el Norte, cap. de subprefec., sit. sobre el Escalda y muy bien fortif., con una ciudadela de las mas seguras del rei. Esta c. ha sostenido diferentes sitios, tiene fábr. de lencería, batistas, encajes, tapices y curtidos; á 45 leg. N.-N.-E. de Paris; lat. N. 50° 10', long. E. 55°. Pob. 14,000 hab.

CAMBREMER, v. de Fr., en Calvados, á 7 leg. S.-O. de Puente el Obispo.

CAMBRESIS, ant. cond. de Fr., que en el dia hace parte del depart. del Norte; cuyas lanas son muy estimadas.

CAMBRIA, c. de Nueva York, en los Est. Unid., en el cond. de Niagara. Pob. 1,500 hab.

CAMBRIDGE, c. de Ingl., cap. del Cambridgeshire, sobre el Cam, que la divide en dos partes desiguales. Es célebre por su universidad y encierra varios bellos edificios. Pob. 11,108 hab.; á 20 leg. N.-E. de Londres; lat. N. 52° 12', long. O. 2° 15'.

CAMBRIDGE, c. del Massachusetts, en los Est. Unid., que se considera como un arrabal de la c. de Boston, con la cual comunica por un vasto puente que hay sobre el río Sn. Carlos. Tiene universidad y alrededores fértiles y deliciosos; lat. N. 42° 25', long. O. 75° 27'.

CAMBRIDGE, c. de la Carolina mer., en los Est. Unid., en el distr. de Ninety-Six, á 57 leg. N.-O. de Charlestown; lat. N. 34° 8', long. O. 84° 22'. — V. del Nuevo-Hampshire, en el cond. de Grafton.

CAMBRIDGE, c. del Mariland, en los Est. Unid., sit. en la orilla mer. del Choplank, á 59 leg. S.-O. de Filadelfia; lat. N. 34° 8', long. O. 84° 20'. — 2 lug. y jurisd. de los Est. Unid., uno en el cond. de Washington, y otro en el de Vermont, á 8 leg. O. del lago Champlain.

CAMBRIDGESHIRE, cond. ó prov. de Ingl., que comprende 15 distr. y 100,109

hab. La parte or. y mer. es fértil y agradable; pero el resto está cubierto de pantanos.

CAMBRILLA, v. de Esp., en la costa de Cataluña, á 4 leg. O.-S.-O. de Tarragona.

CAMBRILS, v. de Esp., en Cataluña, sit. en el camino real de Tortosa á Tarragona. Pob. 2,125 hab.

CAMBRON, c. de los Países Bajos, á 5 leg. de Mons.

CAMBRUSA, p. de mar de la Garamania, en la Natolia, en el golfo de Satalia, á 3 leg. N. del cabo Chelidoni.

CAMBUNESTHAN, lug. de Escocia, á 2 leg. de Lanark.

CAMBUR, c. marit. del Cáttaro, en la Dalmacia.

CAMBURG, v. de Sajonia, cerca de Jena. Pob. 1,405 hab.

CAMBUS, c. de la isla de Ceram, en el mar or., que comer. en clavos de especia.

CAMBYNA, isla del mar de las Ind., al S. de la de Célebes, cuyo suelo es muy elevado; lat. S. 5° 15', long. E. 120° 5'.

CAMDEBON, distr. montuoso del S. del territ. del cabo de Buena Esperanza, en Afr., donde nacen muchos rios.

CAMDEN. V. *Campden*.

CAMDEN, distr. de la Carolina mer., que se divide en 6 cond. y tiene 40,000 hab. — C. de este distr., en la orilla del Waterce, á 50 leg. N.-O. de Charlestown. — Lug. sobre el Delaware, en los Est. Unid.

CAMDEN, cond. de la Georgia, en los Est. Unid., cuya cap. es Sn. Patrick. Pob. 4,000 hab. — Jurisd. de Nueva York, en el mismo país, en el cond. de Oneida. Pob. 1,152 hab.

CAME, v. de Fr., en los Bajos Pirineos, á 6 leg. E. de Bayona.

CAMELFORD, v. de Ingl., en Cornwallia, á 93 leg. O.-S.-O. de Londres.

CAMEN, c. de Prusia, en el circ. de Hanan, á 8 leg. S. E. de Munster; lat. N. 51° 55', long. E. 5° 26'.

CAMENGRAD, peq. c. y cast. de Bosnia, con fundicion de balas de cañon.

CAMENO, v. de Esp., prov. y á 8 leg. de Burgos. Pob. 256 hab.

CAMENZ, peq. c. de la Alta-Luzacia, en Sajonia, sobre el Elster, á 9 leg. N.-E. de Dresde. — Lug. de Silesia, en la reg. de Reichenback.

CAMERA (la Torre de), peq. c. de la costa de Berberia, en el rei. de Barca, en el golfo de Sidra.

CAMERI, v. del Milanesado, en los Est. sardos, á 2 leg. N.-E. de Novara.

CAMERIK, parroquia de los Países Bajos, en la prov. de Utrecht. Pob. 1,000 hab.

CAMERINO, peq. c. obisp. de los Est.

Pontif., en la Marca de Ancona, sobre el Chiento; con fábr. de seda. Pob. 6,000 hab., á 36 leg. N.-N.-E. de Roma; lat. N. 45° 6', long. E. 11° 41'.

CAMEROS (la sierra de), peq. país de Esp., en la prov. de Soria.

CAMEROTO, c. del Princ. citer., en Nápoles, próxima al mar.

CAMEROUN, peq. isla del mar de las Ind.; lat. N. 7° 5', long. E. 115° 4'.

CAMETA, c. del Brasil, sobre el r. de los Tocantinos, á 28 leg. S.-O. de Para; lat. S. 2° 15', long. E. 53° 6'.

CAMFER, r. de la isla de Sumatra, que desagua en el estrecho de Malaca.

CAMIGTEN, una de las Filipinas, sit. al N. de la de Luzon, con com. consid. de cera, etc.

CAMIGUEN, una de las islas Babuyanas; lat. N. 19° 2', long. E. 119° 38'.

CAMILLUS, c. de Nueva York, en los Est. Unid., en el cond. de Oneida. Pob. 2,588 hab.

CAMIN, c. de la Pomerania, en Prusia, en el circ. de Fleming, reducida á cenizas en 1822. — Otra en el gr. duc. de Posen, en Prusia, cap. de un circ. de su nombre, en la reg. de Marienwerder.

CAMIN, c. del Sennaar, en Afr., á 24 leg. S.-S.-O. de Gerri.

CAMINAGARI, peq. isla del Japon, sit. en el estrecho que separa la isla de Nifon de la de Xicoco. — C. de la isla de Nifon, á 57 leg. S.-E. de Meaco.

CAMINHIA, peq. c. muy fuerte de la prov. de Entre Duero y Miño, en Portugal, en la emb. del Miño, defendida por un fuerte, sit. en la isla de Sn. Isidro, que está enfrente, á 4 leg. N.-O. de Viana; lat. N. 41° 45', long. O. 10° 55'.

CAMINITRA, peq. c. de la Morea, en Grecia, en la emb. del r. de su nombre, á 5 leg. S.-O. de Patras.

CAMINREAL, lug. de Esp., prov. de Aragon, sit. en el camino de Zaragoza á Teruel, á 5 1/2 leg. de Daroca. Pop. 947 hab.

CAMIÑA, v. de Port., prov. de Entre Duero y Miño, entre los r. Miño y Coura. Pob. 1,548 hab.

CAMIRA, isla sit. al N.-O. de la Nueva Ingl.

CAMIRO, c. de la isla de Rodas, en la costa de la Natolia.

CAMISANO, 2 v. del rei. Lomb. Venet., la una á 3 leg. S.-E. de Vicenza y la otra á 2 leg. N.-E. de Crema.

CAMITZ, gr. lug. del circ. del Neiss, en Silesia. Pob. 1,000 hab.

CAMMA, territ. del Afr. occid., sit. al N. de Loango, que no tiene otro p. que el de Sta. Catalina, el cual es poco frecuentado por los Europeos.

CAMMART, ant. c. de la reg. y á 3 leg. N. de Tuncz. en Afr.

CAMMASERAI, c. del Guzerate, en el Ind., á 7 leg. S.-O. de Jaffierabad.

CAMMERBERG, lug. del gr. duc. de Weimar, con minas de carbon.

CAMMEROLO, r. del rei. de Nápoles, que desagua en el mar Adriát.; lat. N. 42° 16', long. E. 12° 25'.

CAMMERSWALDAU, lug. de Silesia, en el circ. de Hirschberg, en cuyas cercanías está la vasta caverna de Kuzelloch.

CAMMOU, c. de la isla de Nifon, en el Japon, á 5 leg. N.-E. de Meaco.

CAMOLIN, v. de Irl., á 4 leg. N.-N.-E. de Ennicorthy.

CAMONICA (Val di), valle de la Alta Italia, en el Val di Noto, sit. á lo largo de Oglio, rodeado de altas mont. Pob. 40,000 hab.

CAMOPI, r. de la Guayana, en la Amér. mer., que desagua en el océano Atlánt.; lat. N. 4° 15', long. O. 54° 46'.

CAMORA, v. de Port., en Extrem., á 8 leg. N.-E. de Lisboa.

CAMORTA, una de las islas Nicobars, en la habia de Bengala, con un buen puerto en la costa S.-E.; lat. N. 8° 10', long. E. 87° 40'.

CAMOURASKA, nomb. de muchas pequeñas islas ó peñascos en el golfo de Sn. Lorenzo.

CAMPAGNAC, c. de Fr., en el Aveiron, á 6 leg. E.-N. de Milhaud.

CAMPAGNATICO, v. de Toscana, á 3 1/2 leg. N.-E. de Grosseto.

CAMPAGNE, peq. c. de Fr., en el Gers, sobre el Douze, á 6 leg. S.-E. de Condom. — C. del depart. del Paso de Calais, á 3 leg. S.-E. de Montrenil sur Mer.

CAMP-ALTEN-KAMP, v. del duc. de Dusseldorf, en Prusia, en la orilla or. del Rhin, cerca de Creveld. Pob. 500 hab.

CAMPAN, v. de Fr., en los Altos Pirineos, en el delicioso valle de su nombre, donde se encuentran canteras de mármol verde, á 1 leg. S. de Bañeras.

CAMPANA, peq. c. de la Tierra de Labor, en Nápoles, con baños cerca de Pozuolo. — (*la*), v. de Esp., prov. de Sevilla, á 5 leg. O. de Ecija. Pob. 6,528 hab. — R. de Esp., en Andalucía.

CAMPANAR, lug. de Esp., prov. de Valencia. Pob. 1,550 hab.

CAMPANARIO, v. de Esp., prov. de Extrem., á 5 leg. de Villanueva de la Serena. Pob. 4,260 hab.

CAMPANET, v. de Esp., en la isla de Mallorca (una de las Baleares), sit. á bastante distancia del mar. Pob. 1,815 hab.

CAMPANIE, c. del Princ. eiter., á 2 leg. N.-E. de Salerno; lat. N. 40° 51', long. E. 12° 58'. — V. *Tierra de Labor*.

CAMPAÑA DE ROMA, ant. prov. de Italia, que hace parte de los Est. Pontificios, y confin. al N. con la Sabina y el patrimonio de Sn. Pedro, al O. con el Tiber y el Medit., al S. con el Medit., y al E. con la Tierra de Labor y los Abruzos. Comprende la mayor parte de lo que en otro tiempo se llamó *Latium*; era ant. la mas rica del mundo; pero en el dia no presenta sino pantanos que hacen su clima muy mal sano, y una vasta extension de terreno inculto y despoblado. Su cap. es Roma.

CAMPBELL, cond. de la Virginia, en los Est. Unid., cuya cap. es Linchburg. Pob. 11,000 hab.

CAMPBELTOWN, lug. de la Pensilvania, en los Est. Unid., á 59 leg. N.-O. de Filadelfia. — Otro en la Carolina sept., en los Est. Unid.

CAMPBELTOWN, c. marít. de Escocia, en Argileshire, con un buen p., á 71 leg. O. de Edimburgo. Pob. 6,000 hab.; lat. N. 55° 27', long. O. 7° 54'.

CAMPDEN ó **CAMDEN**, c. de Ing!, en Gloucestershire, á 36 leg. O.-N.-O. de Londres. Pob. 1,240 hab.; lat. N. 52° 4', long. O. 4° 8'.

CAMPECHE, c. de la península de Yucatan, en Méjico, sobre el r. Sn. Francisco, cerca de la costa occid. del golfo de su nombre, con un buen puerto y fábr. de algodón, astilleros y comer. de palo de tinte, conocido con el nombre de Campeche. Pob. 6,000 hab.; lat. N. 19° 30', long. O. 95° 54'.

CAMPECHE, golfo ó habia consid. de Méjico, que se extiende á lo largo de la costa occid. de la península de Yucatan.

CAMPELLO, peq. isla del mar de las Ind., á 5 leg. de la costa de la Cochinchina, á 12 leg. S.-E. del p. de Turou; lat. N. 15° 55', long. E. 106° 10'.

CAMPEN, c. fuerte del Over-Yssel, en los Países Bajos, en la orilla izquierda del Yssel, con una ciudadela, un p. casi cegado, y com. arruinado. Pob. 6,200 hab., á 18 leg. N.-E. de Amsterdam; lat. N. 52° 57', long. E. 5° 28'.

CAMPENHOUT, v. del Brabante mer., en los Países Bajos, á 4 leg. N.-E. de Bruselas.

CAMPER, peq. rei. de la isla de la Sumatra, en las Ind. or., cuyos hab. son Malayos, y tienen un soberano particular.

CAMPESE, lug. del rei. Lomb. Venet., en la jurisd. de Vicenza.

CAMPI, c. de Toscana, sobre el Vicenzo, con fábr. de sombreros de paja.

CAMPIANO, peq. c. muy bien fortificada de Sicilia, en Val di Noto, sobre el Taro.

CAMPILLO, v. de Esp., prov. de Burgos, part. de Aranda de Duero. Pob. 650 hab. — Lug. de Esp., en la prov. de Aragon, á 3 leg. de Teruel. Pob. 496 hab. — (*el*), v. de Esp.,

prov. de Extrem., á 7 leg. N. de Llerena. Pob. 819 hab. — *de Atobacy*, v. de Esp., prov. de Cuenca, á 5 leg. de Iniesta. Pob. 2,834 hab. — *de Aragon*, v. de Esp., prov. de Aragon, á 6 leg. de Calatayud. Pob. 427 hab. — *de Arenas*, v. de Esp., prov. y á 5 1/2 leg. de Jacn. Pob. 1,725 hab. — *de Deliciosa (el)*, v. de Esp., prov. de Extrem., á 7 leg. de Trujillo. Pob. 195 hab. — *de Ranas*, lug. de Esp., prov. y á 9 leg. de Guadalajara. Pob. 860 hab. — *de la Jara*, aldea de Esp., prov. de Toledo, á 10 leg. de Talavera. Pob. 905 hab.

CAMPILLOS, v. de Esp., prov. y á 18 leg. de Sevilla, sit. en una llanura, á 2 leg. del r. Badajoz. Pob. 5,795 hab.

CAMPION, c. de la Tart. china, á 24 leg. N. de la gr. muralla; lat. N. 40° 15', long. E. 102° 24'.

CAMPIONE, c. comerc. del cant. de Tessino, en Suiza, en la orilla or. del lago de Lugano. — Otra en el rei. Lomb. Ven., en la orilla occid. del lago Guarda.

CAMPIS, lug. de la isla de Candia, en el gob. de Retino, con sede obisp. griega.

CAMPO, c. de Toscana, en la costa mer. de la isla de Elba. Pob. 1,700 hab. — V. de Aragon, en Esp., á 8 leg. de Benavarre. — R. del Afr. occid.; lat. N. 2° 20'.

CAMPO (el), v. de Esp., prov. de Extremadura, á 11 leg. N.-E. de Alcántara. Pob. 1,551 hab.

CAMPO BASSO, c. de la Capitanata, en Nápoles. Pob. 6,000 hab.

CAMPO BELLO, isla en el distr. del Maine, en los Est. Unid.

CAMPOBRIN, v. de Esp., prov. de Burgos. Pob. 428 hab.

CAMPO DE CRIPTANA, v. de Esp., prov. de la Mancha, á 17 leg. S.-E. de Toledo. Pob. 5,124 hab. — *Doicino*, lug. del rei. Lomb. Ven.

CAMPO FORMIO, lug. de la legacion de Udino, en el rei. Lomb. Ven., con un bello palacio, célebre por el tratado firmado en 1797 entre Bonaparte y el emperador de Aust.

CAMPO FREDDO, c. del territ. de Génova, en los Est. sardos, á 5 leg. N.-O. de Génova.

CAMPO FRIO, v. de Esp., prov. y á 15 leg. de Sevilla. Pob. 1,149 hab.

CAMPO LONGO ó LANGENO, c. de la Valaq., en la Turq. cur., sit. en un valle agradable, á 3 leg. S. del paso de Terzboung.

CAMPO MAYOR, peq. c. del duc. y á 4 leg. N.-O. de Luca, en Italia.

CAMPO MAYOR, v. y plaza fuerte de Port., prov. de Alentejo, á 5 leg. N. de Ilvas, y 4 N.-O. de Badajoz, en Esp. Pob. 4,496 hab.; lat. N. 38° 50', long. O. 9° 5'.

CAMPO MORONE, peq. c. del territ. y á 5 leg. N.-O. de Génova.

CAMPO REAL, v. de Esp., prov. y á 5 leg. de Madrid. Pob. 1,619 hab.

CAMPO REDONDO, v. de Esp., prov. de Palencia, á 11 leg. de Carrion. Pob. 500 hab.

CAMPO ROBRES, v. de Esp., prov. y á 16 leg. de Cuenca. Pob. 1,140 hab.

CAMPO SN. PEDRO, c. del rei. Lomb. Ven., sobre el Musone, á 4 1/2 leg. N. de Padua. Pob. 3,100 hab.

CAMPO SANTO, c. del duc. de Módena, en Italia, célebre por la batalla que se dió entre los Españoles y Austriacos en el año 1743.

CAMPOLI, peq. c. del Abruzo Ulter., en Nápoles, á 1 leg. N. de Terrano; lat. N. 42° 40', long. E. 11° 26'.

CAMPOLI, c. del Bejapour, en el Ind., á 14 leg. O.-N.-O. de Pounah.

CAMPOLORO, c. de la isla de Córcega, á 12 leg. S. de Bastia. Pob. 2,100 hab.

CAMPO PAREXIS, llano arenoso del interior del Brasil.

CAMPOS, v. de Esp., en la isla de Mallorca, en una hermosa llanura. Pob. 5,000 hab. — (*los*), lug. de Esp., prov. de Soria. Pob. 965 hab. — Aldea de Esp., prov. y á 5 leg. de Murcia. Pob. 867 hab.

CAMPOTEJAR, v. de Esp., prov. y á 8 leg. de Granada. Pob. 719 hab.

CAMPREDON, v. fuerte de España, en Cataluña, sobre el rio Ter, al pie de los Pirineos, á 8 leg. S.-E. de Puicerdá. Pob. 1,500 hab.; lat. N. 42° 25', long. E. 5'.

CAMPREMOLDO DI SOFRA, v. del duc. de Parma, en Italia.

CAMPROUP, rei. del Ind., en otro tiempo independ., pero que en el día una parte es tributaria del Bengala, y el resto del rei. de Assam.

CAMSELLA, c. del Bejapour, en el Ind., á 10 leg. N.-O. de Pounah.

CAMPTON, v. del Nuevo Hampshire, en los Est. Unid., en el cond. de Grafton, á 52 leg. de Portsmouth; lat. N. 45° 51'.

CAMSHA, c. del Farsistan, en Persia, á 10 leg. S. de Ispahan.

CAMTOUS, r. consid. del Afr. mer., en la parte or. del cabo Cogni.

CAMUCHIRE, pobl. de la Amér. mer., en el Perú, sobre el Napo.

CAMUDA, c. y p. de mar del Pegú, en el Ind., cuya entrada está prohibida para los Europeos; lat. N. 15°, long. E. 95° 20'.

CAMUL, c. del territ. de Tangut, en la Tart., cap. del distr. de su nombre; lat. N. 27° 15', long. E. 95° 54'.

CAMUÑAS, v. de Esp., prov. de la Mancha, á 4 leg. de Alcázar de Sn. Juan. Pob. 1,250 hab.

CANA, c. de la prov. de Aludulia, en la Turq. asiát., á 14 leg. S.-O. de Malatia. —

Lugar de Siria, que se compone de 500 familias, á 5 leg. O.-N.-O. de Tabaria.

CANAAN, c. del dist. del Maine, en los Est. Unid., en el extremo or. del cond. de Columbia. Pob. 4,941 hab., á 10 leg. S.-E. de Albany.

CANABAC, isla del archip. de Bissagos, en la costa occid. de Afr.; lat. N. 10° 38'.

CANA-CAMIN, bahía en la costa mer. de la Arabia, sit. en la emb. de un r.; lat. N. 13° 50', long. E. 44° 45'.

CANADÁ, territ. consid. de la Amér. sept., sit. entre los 42° 30' y 52° de lat. N., y los 65° 20' y 85° 20' de long. O. Está al N. de los Est. Unid., y al O. del golfo de Sn. Lorenzo. Fue descubierto en 1497 por los Venecianos Juan y Sebastian Cabot, y en 1525 envió Francisco I á Juan Veranani; pero solo en 1607 subió Monty el rio de Sn. Lorenzo y fundó Quebec. Conquistado el Canadá por los Ingleses en 1760, fue definitivamente cedido á la Gr. Bretaña por el tratado de 1763. Divídese en alto y bajo Canadá; el 1° tiene por cap. Montreal, y el 2° Quebec, y ambos estan regidos por una constitucion que se asemeja á la de Ingl., hallándose el poder ejecutivo ejercido por un gobernador que nombra el rey. Su suelo está muy favorecido por la naturaleza, es muy fértil, y produce granos de toda especie, frutas, legumbres y tabaco; abunda tambien en bosques que sirven de refugio á diversos cuadrúpedos salvages. de aves y reptiles. Sus rios princip. son: Octawais, Sn. Juan, Sn. Guinay, Desprairies y Tres Rios, que todos desaguan en el caudaloso de Sn. Lorenzo. El Canadá comercia en granos, especias, pieles y maderas de construccion, y su clima en invierno es tan áspero que los rios aun los mas anchos se hielan.

CANAGA, c. en la costa or. de la isla de Mindanao; lat. N. 6° 54', long. E. 125° 52'.

CANAKAMPALAN, c. del Misore, en el Ind., á 5 leg. de Sattimungfum.

CANAL BIANCO, reunion consecutiva del Tártaro y de otros muchos peq. r. con el Adige, y va del Tirol al mar Adriát.

CANAL DE LOS ALPES, en las Bocas del Ródano, en Fr., que se principió en el año 1783, y hace comunicar el Durance con el Ródano entre Organ y Arles. — *de Briare*, en Loiret. — *du Charolais*, en el Saone y Loira. — *de Dijon*, en la Costa de Oro. — *del Mediodía ó del Languedoc*, que une el Medit. con el océano Atlánt., y es el mejor de Fr., habiéndose empezado en el año 1666 y acabado en 1681. — *de Montargis*, en el Loiret. — *de Orleans*, en el Loiret. — *del Oureq*: conduce á Paris las aguas del Oureq. — *de Rive-de-Gier*, desagua en el Ródano. — *de Sn. Quintin*, reúne el Somme y el Escalda, y se termina en Cambrai.

CANAL DEL PRÍNCIPE, estrecho en la costa occid. de la Amér. sept.

CANAL DE SN. ANTONIO, bahía del rei. de Nápoles, en la Capitanata, cerca de la emb. del Ofanto.

CANALE, nombre de 2 v., una en la isla de Córcega y otra en el rei. de Iliria. — C. del Piamonte, al O. de Asti.

CANALEJAS, v. de Esp., prov. de Cuenca, á 4 leg. N. de Hnete. Pob. 851 hab. — V. de Esp., prov. y á 8 leg. de Valladolid. Pob. 612 hab.

CANALES, v. de Esp., prov. y á 6 leg. de Leon. Pob. 249 hab. — V. de Esp., prov. y á 12 leg. de Soria. Pob. 1,715 hab. — V. de Esp., prov. y á 8 leg. de Avila. Pob. 196 hab. — Lug. de Esp., prov. y á 12 1/2 leg. de Valencia. Pob. 3,116 hab. — Fort. de Esp., en Aragon, á orillas del r. Arba.

CANANDAIGUA, lago y r. del est. de Nueva York, en los Est. Unid., en el cond. de Ontario.

CANANDAIGUA ó CANANDAQUA, c. del est. de Nueva York, á 5 leg. O. de Ginebra, y 78 N.-O. de Nueva York.

CANANOR ó CANANORE, c. marít. en la costa del Malabar, en el Ind., con un p. peq. y una fuerte ciudadela construida por los Portugueses, que desembarcaron en ella en 1501, y fueron echados en 1664 por los Hol., quienes la vendieron á una familia indígena del pais. Tippoo-Saib se apoderó algun tiempo despues de Cananor; pero desde 1790 los Ing. son sus dueños: comercia en pimienta, gengibre, cardamomo, ópio y azúcar, á 41 leg. O.-S.-O. de Seringapatam; lat. N. 11° 51', long. E. 75° 5'.

CANAPLES, v. de Fr., el en Somme, á 4 leg. N. de Amiens.

CANAPRILLE, nombre de 2 v. de Fr., una en el Eure y otra en Calvados.

CANAR, c. de Quito, en la Amér. mer., á 8 leg. N. de Riobamba.

CANARA, prov. en la costa occid. del Ind., sit. entre los 12° y 15° de lat. N., que tiene por limites al N. el Bejapour, al E. el Misore, al S. el Malabar, y al O. el mar de las Ind. Disfrutó de un clima muy benigno, su suelo es fértil, y produce princip. arroz, azúcar y pimienta: está en poder de los Ingleses, y su cap. es Mangalore.

CANARIA, v. de la isla de Córcega, á 5 leg. N.-O. de Bastia.

CANARIA (la Gran), nombre de la isla mas considerable de las Canarias, sit. entre los 27° 45' y 28° 15' de lat. N., y los 17° 45' y 18° 11' de long. O., su superf. es de 132 leg. cuad., y su pob. de 58,000 hab.; su clima sano y agradable y con buenas aguas. Su suelo es muy fértil, y produce trigo, maiz, vino, aceite, frutas, legumbres, etc.; sus bosques abundan en caza, y su cap. es Palma,

CANARIAS (las islas), grupo de 13 islas del océano Atl. perten. á Esp., llamadas en otro tiempo *Afortunadas*, y distantes de la costa de Afr. de 20 á 80 leg. Están situadas formando cadena de E. á O. próximamente, entre los 28° y 30° de lat. sept., es decir, en los límites de las zonas tórrida y templada. Generalmente son montuosas, gozan de clima apacible y benigno, y producen cosechas importantes. Sobre todo lo es la de vino, que por lo exquisito se extrae para casi toda la Eur.; también hay maíz, algarrobas, legumbres, naranjas, limones, frutas delicadas, dátiles, platanos, cañas de azúcar, algodón, miel, cera, y muchas yerbas medicinales y olorosas. Los pastos son excelentes para toda clase de ganados: en los mont. hay mucha caza, y las innumerables fuentes y arroyos que atraviesan el suelo, convidan al plantío de moreras y beneficio de la seda. Los mares inmediatos abundan en pescados y marismos delicadísimos, y la pesca y salazon forman, aunque no con toda la extensión que pudieran, un ramo precioso de ocupación y subsistencia á sus hab., quienes desde su infancia manifiestan la mayor predilección por la marinería. Comprenden en su superf. 695 leg. cuad., y su pob. pasa de 200,000 hab., distribuidos en 3 c., 9 v. y 565 lug. y aldeas. La renta territorial de las Canarias es de 2,690,044 pesos fuertes: las contribuciones eclesiásticas ascienden á 1,000,000 de duros, al paso que las rentas del erario, por un quinquenio, apenas llegan á 144,535 de la misma moneda. Los sueldos de los empleados de la real hacienda importan 29,448 duros, y los del ministerio y guerra 260,166; de modo que los gastos exceden á las rentas en 145,279 pesos fuertes. Estas islas, ya conocidas de los antiguos, y olvidadas de los Eur. hasta mitad del siglo XIV, hasta el año 1497 no fueron enteramente subyugados sus hab. llamados entonces los Guanches. Las mas consid. de las Canarias son Tenerife, la mas rica y fértil, la Gran Canaria, Lanzarote, Gomera, Palma, la de Fuerte Ventura y la de Hierro.

CANARO, lug. del rei. Lomb. Ven., en la prov. de Rovigo.

CANASERAGA, c. del cond. de Madison, en los Est. Unid.

CANATELLO, peq. lug. de la Calab. citer., en Nápoles.

CANAVEGES, v. de Portugal, prov. de Entre Duero y Miño, sobre el Duero, á 11 leg. E. de Oporto. Pob. 765 hab.

CANAVESE, peq. país de Savoya, entre el Piamonte y el Monferrato, el territ. de Vercelli y el valle de Aosta, que produce muy buen cáñamo.

CANAYGOUN, c. del Bejapour, en el Ind., á 10 leg. N.-E. de Pounah.

CANGALE, v. marít. de Fr., en el Ille y

Vilaine, con un buen p. y una ensenada que abunda en excelentes ostras, á 3 leguas E.-N.-E. de Su. Malo; lat. N. 46° 40', long. O. 4° 11'.

CANGAR, V. *Ponthiamos*.

CANCHE, r. de Fr., que nace á 7 leg. de Hesdin, es navegable en Montreuil, y desagua en la Mancha, cerca de Etaples.

CANCHEN, c. consid. de la prov. de Kiang-Si, en la China, donde se hace un gr. com., y reside un gobernador.

CANCHY, nombre de 2 v. de Fr., una en el Somme y otra en el Calvados.

CANCON, v. de Fr., en el Lot y Garona, á 5 leg. N.-E. de Villanueva.

CANDA, v. de la Polesina, en los Est. venecianos, sobre el Tártaro, donde se hace un com. consid. de lino. — R. de Ingl., que muere en el Eden.

CANDAHAR ó **KANDAHAR**, vasta prov. del Afghanistan, sit. entre los 31° y 34° de lat. N., y entre los 61° 40' y 65° 40' de long. E. No contiene mas que un corto número de poblaciones, porque sus hab. (conocidos regularm. con el nombre de Douranis) son errantes y descuidan la agricultura. Su única ocupación se reduce á proporcionar pastos á sus numerosos rebaños de ganado lanar, vacuno y caballar. Están divid. en muchas tribus, y cada una tiene su respectivo jefe nombrado por el rey. El suelo de este país, en ciertos parages, princip. á lo largo del rio Nelmund, es muy fértil, y produce toda suerte de granos, uvas y melones excelentes, pero está desprovisto de bosques, y abunda sin embargo en animales salvajes y domésticos. Población unos 50,000 hab.

CANDAHAR, c. cap. de la prov. de su nombre, con una fort. cél., sit. en lo alto de un peñasco, á cuyo pie hay un precipicio. Es como el centro y punto de reunión entre la Persia y el Indostan, y tiene alrededores fértiles y bien cultivados, á 60 leguas S.-O. de Caboul; lat. N. 33° 58', long. E. 66° 10'.

CANDAIL, c. del Mekran, en Persia, á 60 leg. E. de Kej.

CANDANADA, c. de la prov., y á 7 leg. E.-S.-E. de Cochín, en el Ind.

CANDANORE, c. del rei. de Golconda, en el Ind., á 20 leg. S.-O. de Hiderabad.

CANDAPUTTA, c. del Cuddapah, en el Ind., á 16 leg. N.-N.-E. de Candiotta.

CANDAS (Sn. Felix de), v. y p. de Esp., prov. de Asturias, á 2 1/2 leg. E. de Gijón. Es pueblo de mucha pesca de sardina y besugo. Pob. 626 hab.

CANDASNOS, lug. de Esp., prov. de Aragon, á 15 leg. de Zaragoza. Pob. 606 hab.

CANDAU, peq. c. de la Curlandia, y cap. de distr., en Rus.

CANDAYA, c. en la costa occid. de la isla de Zebu (una de las Filipinas); lat. N. $11^{\circ} 22'$, long. E. $121^{\circ} 20'$.

CANDÉ, peq. c. de Fr., en el Maine y Loira, sit. en la confl. del Maine y Erdre, con com. de lencería y vinos, á 4 leg. S.-O. de Segre.

CANDEISH ó **KHANDEISH**, prov. del Ind., sujeta á los Mahratas, que tiene 80 leg. de largo y sobre 40 de ancho, y cuyo suelo, aunque en parte montuoso, es en general bastante fértil, pero mal cultivado. Su cap. es Burhampore, sit. sobre el Tapti, que baña toda la prov.

CANDEL, gr. lug. del duc. de Dos Puentes, en Bav., á 15 leg. N.-E. de Strasburgo. Pob. 2,570 hab.

CANDELADA, v. de Esp., prov. de Toledo, á 7 leg. de Talavera. Pob. 2,200 hab.

CANDELARA, r. de la Capitanata, en Nápoles, que desagua en el golfo de Manfredonia. — P. en el golfo de Darien, en Tierra Firme, en la emb. del Atrato; lat. N. 8° , long. O. $79^{\circ} 26'$.

CANDELARIA, lug. de Esp., en Canarias, á 1 leg. de Guimar y 4 de la Laguna. Pob. 1,558 hab.

CANDELARIO, lug. de Esp., prov. de Salamanca, part. de Bejar. La mayor parte de sus habitantes se dedican á la fáb. de chorizos. Pob. 2,050 hab.

CANDELLA, peq. isla del Medit., separada de la Livadia por un peq. estrecho; lat. N. $58^{\circ} 59'$, long. E. $18^{\circ} 40'$.

CANDELORO ó **CANDALORO**, peq. isla del golfo de Satalia, en la costa de Nativolia, con una v. de su nombre; á 17 leg. de Satalia.

CANDELY, c. del Misore, en el Ind., á 5 leg. O. de Tripatore.

CANDERN, v. del gr. duc. de Baden, cap. de un bailiaje de su nombre, con fáb. de cintas. Pob. 1,300 hab., á 4 leg. N.-E. de Basilea.

CANDES, v. de Fr., en el Indre y Loira, á 5 leg. de Chinon.

CANDGI, c. del Diarbekir, en la Turq. as., á 11 leg. de Nisibia.

CANDHAR, c. del Concan, en el Ind., sobre el Bancoute, con alrededores fértiles y un com. consid.

CANDIA, c. del Nuevo Hampshire, en los Est. Unid., en el cond. de Buckingham, á 14 leg. de Portsmouth. — Lug. del Piamonte, á 5 leg. S. de Vercelli.

CANDIA (la ant. *Creta*), una de las islas mas consid. del Mediter., que está sit. al S. del archip. griego, con unas 70 leg. de largo, y de 10 á 15 de ancho. Su terreno en mucha parte está crizado de mont. pedregosas, de las que las mas conocidas son: el alto Psilorite y el mont. Ida, que abunda en goma, y cerca del cual está el famoso labe-

rinto de Creta. La parte sept. de esta isla se halla en mejor estado, y es mas frecuentada de los extranjeros que la merid. El clima en general es sano, y el territorio fértil en vinos, frutas, azafrañ, miel, etc., y hay fáb. de jabon. Los Tureos, sus dueños desde el año 1669, la tienen dividida en tres gob., que son: Candia, Canea, y Retimo por cap. Pob. 280,000 hab., entre ellos, 150,000 Griegos y 150,000 Tureos, á 200 leg. S.-O. de Constantinopla y 540 S.-E. de Marsella.

CANDIA, c. cap. de la isla de su nombre, resid. de un bajá y un arzob. griego. Está sit. en la costa sept., rodeada de murallas, y con un puerto en el dia en mal estado. Esta c. es célebre por el sitio que sostuvo desde 1645 hasta 1667. Pob. 15,000 hab.; lat. N. $35^{\circ} 16'$, long. E. $22^{\circ} 44'$.

CANDIANA, lug. del rei. Lomb. Ven., al S. de Padua. Pob. 2,000 hab.

CANDIDA, v. del princ. ulter., en Nápoles.

CANDIDIANO, peq. r. de los Est. Pontif., que desagua en el golfo de Venecia.

CANDOR, lug. del est. de Nueva Yerk, en los Est. Unid., en el cond. de Tioga.

CANDY, rei. del centro de la isla de Ceilan, en el mar de las Ind., cuyos limites no son bien conocidos, pero se supone ocupa la 4.ª parte de la isla. Está rodeado de bosques y mont.; el suelo es desigual, y está intermediado de lagos, rios y torrentes; su clima es mal sano, á causa de las espesas nieblas que hay. Los hab. se dividen en 4 castas, que son: los nobles, los artistas de primer orden, los soldados, y los aldeanos ó labradores. Adoran el dios Baudh; su soberano es absoluto, y solamente el primer ministro tiene permiso para acercarse de su sagrada persona. Los Holandeses se apoderaron de ella en el año 1796 por los Ingleses; y estos aprovechándose de algunas disensiones civiles que hubo para destronar al soberano legitimo, desde 1815 han quedado pacíficos poseedores.

CANDY, c. cap. del rei. de su nombre, sit. cerca del r. Maha-Villa-Gondg, en un llano cubierto de mont. llenos de bosques, resid. de un gobernador ingles, á 42 leguas E.-N.-E. de Columbo, y 58 S. de Trincomali; lat. N. $7^{\circ} 23'$, long. E. $78^{\circ} 27'$.

CANEA (la), c. y p. de mar, sit. en la costa sept. de la isla de Candia, en el Medit., en una bahía consid. Esta c. es la 2.ª de la isla, y comercia en trigo, aceite y jabon. Pob. 4,000 hab., á 24 leg. O. de Candia; lat. N. $35^{\circ} 50'$, long. E. $21^{\circ} 52'$.

CANEADA, c. del est. de Nueva York, en los Est. Unid., en el cond. de Allegany.

CANELA, prov. de la isla de Ceilan, sujeta á los Ingleses, que abunda en canela.

CANELLI, lug. del Piamonte, á 4 leg. S.-E. de Asti.

CANELON, c. de la república de Buenos Ayres, en la Amér. mer., á 8 leg. N. de Montevideo; lat. N. 54° 35', long. O. 52° 35'.

CANELOS, peq. c. de Port., en Tras los Mont., á 2 leg. N.-O. de Lanrego. — C. de Quito, en Tierra Firme, á 20 leg. S.-O. de Archidona.

CANEM, nombre de la prov. mas sept. del Bornou, en Afr., que es muy fértil y abunda en caballos y ganado vacuno.

CANENA, v. de Esp., prov. y á 6 1/2 leg. N. de Jaén. Pob. 1,115 hab.

CANERCOTTA, c. del Thibet, en el Ind., á 14 leg. N. de Sirinagur.

CANERO (Sn. Miguel de), lug. de Esp., prov. de Asturias. Pob. 1,551 hab.

CANES ó **CANCHIES**, prov. del Perú, que confina al E. con la prov. de Carabaya, al S.-E. con la de Lampa, y al O. con la de Chumbivilca. Tiene unas 50 leg. de largo y 15 de ancho. Su suelo es elevado y se halla erizado de mont. cubiertos de nieve, y su clima es frio. Pob. 18,000 hab.

CANET, v. de Fr., en los Pirineos or., á 2 leg. E. de Perpiñan. — Otra de Esp., en Cataluña, á 4 leg. de Barcelona. Pob. 1,597 hab.

CANET DE MAR, v. de Esp., prov. de Cataluña, sit. á la orilla del mar, á 8 leg. de Barcelona. Pob. 3,000 hab.

CANETE, prov. del Perú, que tiene 50 leg. de largo y sobre 9 de ancho, y cuyo suelo es fértil y produce trigo, maiz y azúcar. — C. cap. de la prov., sit. en el valle de Guarco, á 80 leg. S.-E. de Lima; lat. S. 13°, long. O. 78° 50'.

CANET LO ROIG, v. de Esp., prov. de Valencia, á 4 1/2 leg. de Peñíscola. Poblac. 1,597 hab.

CANETO, peq. c. del rei. Lomb. Ven., sobre el Oglio, donde Vitelio derrotó á Othon, y fue despues vencido por Vespasiano, á 10 leg. O.-N. de Mantua. Pob. 5,150 hab.; lat. N. 45° 10', long. E. 7° 56'.

CANFRANC, valle de Esp., en la prov. de Aragon, part. de Jaca. — V. de Esp., en Aragon, á 4 1/2 leg. de Jaca. Pob. 616 hab.

CANGA, c. del Congo, en Afr., á 118 leg. N.-E. de Sn. Salvador.

CANGARA, c. en la costa sept. de la isla de Laita, una de las Filipinas; lat. N. 11° 15', long. E. 122° 28'.

CANGAS DE ONIS, v. de Esp., en Asturias, sobre el Sella, cerca del mar, á 15 leg. N.-E. de Oviedo. Pob. 500 hab. — de *Tineo*, otra en la misma prov. Pob. 400 hab.

CANGERECORA, r. consid. del Ind., que baja de los mont. llamados Gants, y atraviesa la costa del Malabar.

CANGEY, v. de Fr., en el Indre y Loira, á 5 leg. de Amboise.

CANGIANO, peq. c. del Princ. citer.,

en Nápoles, en la confl. del Negro y del Sello, á 10 leg. N. de Pelicastro; lat. N. 40° 55', long. E. 15° 1'.

CANGIVOURAN, ant. cap. del Carnate, en el Ind., á 15 leg. S.-O. de Madras.

CANGO-VELD, dist. del pais de los Hotentotes, en el Afr. mer.

CANGOZIMA, c. en la costa mer. de la isla de Nifon, en el Japon, con un buen p.; lat. N. 32° 10', long. E. 129° 55'.

CANGREJOS, isla de la Amér. mer., sit. á la emb. del Orinoco, y habitada por Indios.

CANHA, r. de Port., que desagua en el Tajo.

CANIADEROGO, lago del E. de Nueva York, en los Est. Unid.

CANIAMBADY, c. del Misore, en el Ind., á 5 leg. O. de Seringapatani.

CANICOSA, v. de Esp., prov. y á 13 leg. de Burgos. Pob. 489 hab.

CANIES, poblaciones de Nueva Esp., en la bahía de Sn. Bernardo.

CANIGÓ, una de las elevaciones mayores de los Pirineos, en Fr., en los Pirineos or. Está á 8,648 pies sobre el nivel del mar, y hay en él muchos osos, lobos, jabalies y gamos.

CANILES, v. de Esp., prov. de Granada, á 1 leg. de Baza. Pob. 3,602 hab.

CANILLAS, v. de Esp., prov. y á 1 1/2 leg. de Madrid. — V. de Esp., prov. de Burgos. — de *Acituno*, v. de Esp., prov. de Granada, á 4 leg. de la c. de Alhama. Pob. 2,000 hab. — de *Albaida*, v. de Esp., prov. de Granada, á 1/2 leg. N.-E. de Málaga. Pob. 1,173 hab. — de *Esqueva*, v. de Esp., prov. de Palencia, á 8 leg. de Valladolid. Pob. 520 hab.

CANILLEJAS, v. de Esp., prov. y á 1 leg. larga de Madrid. Pob. 117 hab.

CANIMA, 2 c. de la Albania, en la Turq. eur., una á 9 leg., y otra á 6 de Valona.

CANINI, c. del rei. de Angola, en Afr., á 70 leg. E. de Sn. Pablo de Loanda.

CANINO, v. de los Est. Pontif., cerca de Viterbo, donde Luciano Bonaparte tenia desde 1808 una posesion, que en 1814 erigió el papa Pio VII° en princ.

CANISCHA, c. de Hungría, sobre un r. de su nombre, sit. en una especie de isla, en medio de pantanos, á 29 leg. S. de Vienna; lat. N. 46° 50', long. E. 14° 29'.

CANISTEO, v. del E. de Nueva York, en los Est. Unid. Pob. 656 hab.

CANISTRO, peq. c. de Roumili, en la Turq. eur., cerca del golfo de Salónica.

CANISY, v. de Fr., en la Mancha, con fab. de terlices, droguetes y paños, á 2 leg. de Sn. Ló.

CANISZAR, c. de Hungría, á 4 leg. S. de Segedin.

CANJAYAR, v. de Esp., prov. de Gra-

nada, á 6 leg. E. de Almeria. Pob. 2,000 hab.

CANJES, r. de la Guyana hol.; lat. N. 6° 15', long. O. 60° 10'.

CANKINELLY, c. del Misore, en el Ind., á 18 leg. E.-N.-E. de Seringapatam.

CANN, c. del princ. de Gales, en Montgommeryshire, á 79 leg. O.-O.-N. de Londres.

CANNAT (Sn.), peq. c. de Fr., en las Bocas del Ródano, á 1 leg. de Lambesch.

CANNAY, una de las islas Hebridias, en Escocia.

CANNES, lug. del territ. de Bari, en Nápoles, cerca de la antigua Cannes, donde Anibal derrotó los Romanos.

CANNES, peq. c. de Fr., en el Var, sobre el Medit., con un puerto, donde Napoleón desembarcó el 1° de marzo de 1815, á su salida de la isla de Elba; á 4 leg. S. de Grasse; lat. N. 45° 32', long. E. 5° 41'.

CANNOBINE ó CANUBIN, lug. de Siria, á 11 leg. E. de Trípoli.

CANNOMBALL, rio de la Lusiana, en la Amér. mer., que desagua en el Misouri.

CANO, territ. del Afr., sit. entre el rei. de Casina y el Bornou, tribut. de este último.

CANOA, lug. de la prov. de Esmeraldas, á 56 leg. O. de Quito.

CANOAH, c. de la isla de Nifon, en el Japon, á 41 leg. O.-S.-O. de Meaco.

CANOAS, rio del Brasil, uno de los orígenes del Urugay.

CANOPIO, c. del Piamonte, en el lago Mayor, á 7 leg. E.-S. de Domo de Ossola; lat. N. 46° 5', long. E. 6° 21'.

CANOL, c. del Bejapour, en el Ind., á 8 leguas N. de Sallapour.

CANONICA, v. del rei. Lomb. Ven., sobre el Adda, cerca de Cassano.

CANONICUT, isla del Rhode-Island, en los Est. Unid., en la bahía de Maraganset.

CANONJA, lug. de Esp., prov. de Cataluña, á 1 legua de Tarragona. Pob. 528 habit.

CANONSBARGH, c. de la Pensilvania, en los Est. Unid., en el cond. de Washington, á 6 leg. S.-O. de Pittsburg.

CANOPINA, peq. c. del patrimonio de Sn. Pedro, en Italia.

CANOSA, 2 c. de Italia, una en Nápoles, destruida en 1694 por un terremoto, y otra en el ducado de Módena, cerca del nacimiento del Crostolo, á 5 leg. S.-O. de Reggio.

CANOUGE ó CANOUDGE, territ. de la prov. de Agra, en el Ind., que se extiende á lo largo del Ganges. — C. cap. del territ. en otro tiempo muy poblada; y en el día ya no es sino un lug., á 16 leg. O. de Lucknow; lat. N. 27° 5', long. E. 77° 52'.

CANOULT, c. del Ind., cap. de distr., en la prov. y á 3 leg. S.-S.-O. de Mydeberibad; lat. N. 5° 50', long. E. 75° 47'.

CANOURGUE (la), v. de Fr., en el Lozere, á 4 leg. S.-O. de Marvejols.

CANOVES, lug. de Esp., en Cataluña, á 8 leg. de Barcelona. Pob. 500 hab.

CANQUENES, c. de la prov. de Mante, en Chile; lat. S. 35° 40'.

CANSKAU, c. de la Besarabia, en la Turq. eur., cerca de Bender.

CANSTADT, CANSTATT ó KANSTAST, c. y bailiage del circ. del Neckar, en el rei. de Wurtemberg, con fábr. y vastos almacenes de depósitos para el comercio. En las cercanías de esta c. hay 37 manantiales de aguas minerales, y 3 de aguas gaseosas, y en 1810 en una de las mont. inmediatas se encontraron muchos huesos fósiles de rinocerontes y otros animales desconocidos.

CANTA, prov. y gob. del Perú, que tiene 24 leg. de largo, y sobre 15 de ancho. El terreno está erizado de mont., que abundan en ganado vacuno. — C. cap.; lat. S. 11° 10'. — v. del Milanesado, en Italia.

CANTABRANA, v. de Esp., prov. de Burgos. Pob. 1,225 hab.

CANTA GALLO, lug. de Esp., prov. y á 12 leg. de Salamanca. Pob. 719 hab.

CANTAL, alta mont. de Fr., casi siempre cubierta de nieve, cuya mayor elevacion, llamada el Plomo, es de 995 toesas sobre el nivel del mar. Esta mont. da su nombre al depart. del

CANTAL, confina al N. con el de Puy de Dome, al E. con el del alto Loira, al S. con el del Aveiron y el del Lozere, y al O. con el del Lozere y Lot. Su cap. de pref. es Auillac, y comprende la subprefect. de Mauriac y Sn. Flour. Tiene 385 leg. cuad. de superf. y 251,000 hab.; su suelo, aunque poco fértil, abunda en pastos, que mantienen mucho ganado vacuno, caballar y mular.

CANTALAPIEDRA, v. de Esp., en la prov. de Salamanca. Pob. 1,549 hab.

CANTALBARY, c. del Bengala, en el Ind., que comer. con el Boutan; lat. N. 26° 36', long. E. 85° 55'. — Otra en el Boutan, á 11 leg. N.-O. de Bahar.

CANTALEJO, v. de Esp., prov. y á 7 leg. de Segovia. Pob. 1,260 hab.

CANTALIGE, c. del duc. de Spoleto, en los Est. sardos, sobre un monte, no lejos de Rietti.

CANTALPINO, v. de Esp., prov. y á 6 leg. de Salamanca. Pob. 1,050 hab.

CANTALUPO, castillo de la Marca de Ancona, en los Est. Pontif.

CANTAÑEDE, v. de Port., prov. de la Beira, á 5 1/2 leg. N.-O. de la c. de Coimbra, en las márgenes del r. Frio. Pob. 5,145 hab.

CANTARACILLO, v. de Esp., prov. y á 8 1/2 leg. de Avila. Pob. 417 hab.

CANTAVIEJA, v. de Esp., prov. de Aragon, cap. de las Bailías. Pob. 1,797 habit.

CANTAZARO, c. episc. de la Calab. ultr., en Nápoles, en el golfo de Squillace, y resid. de las autoridades de la prov.

CANTECROIX, v. de la prov. y 2 leg. S. de Amberes, en los Países Bajos.

CANTELUX, lug. de Fr., en el Sena Infer., á 1 leg. de Ruan.

CANTERA, peq. r. de Sicilia, en Val di Demona, que desagua en el Medit.

CANTERBURY. V. *Cantorbery*.

CANTH, c. obisp. del gob. de Breslan, en Silesia, sobre el Weisteiz.

CANTI, c. de la prov. de Darien, en Tierra Firme, á 5 leg. de Sta. María de Darien.

CANTILLANA, v. de Esp., y á 5 leg. N.-E. de Sevilla, sit. á la orilla del Guadalquivir. Pob. 3,714 hab.

CANTIMPALOS, v. de Esp., prov. y á 3 leg. N. de Segovia. Pob. 450 hab.

CANTON, v. del Massachusetts, en los Est. Unid., en el cond. de Norfolk. — Otra en Nueva York, á 82 leg. N.-O. de Albany.

CANTON ó QUANG-TONG, gr. prov. en el mediodia de la China, bañada al E. y al S. por el mar, confina al N. con una cordillera de mont., que la separan de la prov. de Kiang-Si, y surten excelentes maderas de construccion, encierran tambien bosques de rosales, y minas de oro, cobre y hierro. Su suelo hácia la costa es muy fértil, y dá dos cosechas al año. Esta prov. es de las mas consid. del imp., y el gob. mantiene en ella fuerzas de mar y tierra muy numerosas para contener las tribus bárbaras que hab. las montañas, y reprimir los piratas que infestan las costas. Su pob. se regula á 21,000,000 de hab., y tiene por cap.

CANTON, QUANG-TONG ó QUANG-TCHOU-FOU, c. consid. sit. sobre el rio Pe-Kiang-Ho, á 50 leg. del mar, con el cual se comunica por medio de canales. Esta c. está murada, bien pertrechada de artillería, y defendida por varios fuertes: su circunf. se valúa á unas 5 1/2 leg., y su pob. á mas de 1,000,000 de hab. Es la única c. del imp. en la cual se permite la entrada á los extranjeros, que tienen sus factorías á lo largo del rio, en un arrabal que les está destinado. Encierra Canton muchos edificios públicos, entre los cuales se notan la pagoda principal y los arcos de triunfo; tiene 400 pagodas; posee fábr. de porcelana y seda, y hace un gr. com. en té, barniz, paños y rui-barbo. Canton sufrió considerab. en el incendio ocurrido en el año 1822, y desde 1760 á los buques extranjeros les está prohibido el llegar hasta la c., y tienen que descargar

en la isla de Wampo, á 510 leg. S.-E. de Pekin; lat. N. 28° 8', long. E. 110° 42'.

CANTORBERY, c. de Ingl., en el cond. de Kent, sit. sobre el Stour, en un valle delicioso. Es resid. del arzob. primado, y primer par del rei. Entre sus edificios el que mas atencion merece es la catedral, que se compone de trozos de diferentes épocas; se ven tambien en ella la capilla donde Thomas Becquet, uno de sus arzobispos, fue asesinado por 4 gentileshombres de la corte de Enrique II; tiene fábr. de muselinas, seda y otras, y sus inmediaciones abundan en lúpulos. Posee manantiales min. muy frecuentados, y cuya mezcla de azúfre y acro, segun se dice, es la mejor de Ingl. Pob. 10,200 hab., á 22 leg. S.-E. de Londres, y 6 N.-E. de Douvres; lat. N. 51° 17', long. O. 1° 5'.

CANTORBERY, lug. del Nuevo Hampshire, en los Est. Unid., sobre el Merrima.

CANTORIA, v. de Esp., prov. de Granada, á 14 leg. N.-E. de Almería. Pob. 4,125 hab.

CANTYRE, península de Escocia, en Argyleshire, que contiene muchos lagares, la c. de Campbeltown y 18,285 hab. Su suelo en general es fértil, principalm. en la parte mer., y esta península se termina al S. por un promontorio rodeado de peñascos peligrosos, llamado Mul de Cantyre.

CANVEY, peq. isla de Ingl., sit. en la emb. del Támesis, que abunda en pastos que mantienen numerosos rebaños.

CANY, v. de Fr., en el Sena Infer., sobre el Dourdan, á 5 leg. de Yvetot.

CANY-FORE, r. del Tennesse, en los Est. Unid., que desagua en el de Cumberland.

CANZO, v. del rei. Lomb. Ven., á 8 leg. N. de Milan.

CAÑA, v. de Port., prov. de Extrem., á 5 leg. del Tajo. Pob. 985 hab.

CAÑABATE, v. de Esp., prov. de Cuenca, á 3 leg. de Sn. Clemente. Pob. 556 hab.

CAÑADA, v. de Esp., prov. de la Mancha, á 5 leg. de Ciudad Real. Pob. 425 hab. — *Jancosa*, lug. de Esp., prov. de Cuenca, á 4 leg. de Sn. Clemente. Pob. 1,000 hab.

CAÑADA DE LA CRUZ, v. de la rep. de Buenos Ayres, á 24 leg. N.-O. de Buenos Ayres. — *de Escobar*, otra á 14 leg. N.-O. de Buenos Ayres. — *de Maron*, otra á 6 leg. N.-O. de Buenos Ayres.

CAÑAMERO, v. de Esp., prov. de Extrem., á 2 leg. de Guadalupe. Pob. 1,078 hab.

CAÑAR, v. de Esp., prov. y á 9 leg. S.-E. de Granada. Pob. 1,040 hab.

CAÑARES, pueblo salvaje de Quito, en la Amér. mer. — V. á 52 leg. S. de Quito.

CAÑAS, v. de Esp., prov. y á 14 leg. de Burgos. Pob. 253 hab.

CAÑAVERAL, v. de Esp., prov. de Extrem., á 19 leg. de Badajoz. Pob. 1,047 hab. — (*el*) de las Limas, lug. de Esp., prov. de Extrem., á 4 leg. de Coria. Pob. 1,700 hab.

CAÑAVERAS, v. de Esp., prov. y á 6 leg. O. de Cuenca. Pob. 1,163 hab.

CAÑAVERUELAS, v. de Esp., prov. de Cuenca, á 4 leg. N. de Huete. Pob. 467 hab.

CAÑETE Y LA HUERGINA, v. de Esp., prov. y á 7 leg. E.-N.-E. de Cuenca. Pob. 1,070 hab.

CAÑETE DE LAS TORRES, v. de Esp., prov. de Córdoba, á 1 leg. de Bujalance. Pob. 2,340 hab.

CAÑETE LA REAL, v. de Esp., prov. de Sevilla, á 6 leg. de Ronda. Pob. 3,400 hab.

CAÑIZA (Sta. Teresa de), v. de Esp., en Galicia. Pob. 501 hab.

CAÑIZAL, v. de Esp., prov. de Zamora, á 7 leg. S. de Toro. Pob. 718 hab.

CAÑIZAR, v. de Esp., prov. de Toledo. Pob. 715 hab. — V. de Esp., prov. de Aragón, á 11 leg. de Aleaiz. Pob. 487 hab.

CAÑIZARES, v. de Esp., prov. y á 8 leg. de Cuenca. Pob. 652 hab.

CAO-CHAN, c. de la Corea, en Asia, á 12 leg. E.-S.-E. de Hetsin.

CAO-CHAN-LI, c. de la Corea, en Asia, á 175 leg. de Pekin; lat. N. 42° 40', long. E. 127° 7'.

CAO-LIM, c. de la Corea, en Asia, á 247 leg. E. de Pekin.

CAO-LIM, c. de la Tartaria china; lat. N. 42° 1', long. E. 121° 34'.

CAO-MING, c. de 2ª clase de la prov. de Unnan, en la China, á 82 leg. S. de Tching; lat. N. 25° 22', long. E. 100° 24'.

CAORLE, peq. isla del golfo de Venecia, con un lug. y un p. de su nombre, cerca de la costa del rei. Lomb. Ven.

CAO-TANG, c. de 2ª clase de la prov. de Chang-Tong, en la China, á 8 leg. S. de Pekin; lat. N. 56° 58', long. E. 115° 34'.

CAO-TCHIN, c. de 5ª clase de la prov. de Pe-Tche-Li, en la China, á 6 leguas E.-S.-E. de Tching-Ting.

CAO-Y, c. de la prov. de Pe-Tche-Li, en la China, á 12 leg. S. de Tchín.

CAO-YAM, c. de 5ª clase de la prov. de Pe-Tche-Li, en la China, á 5 leg. S. de Yam.

CAO-YANG, c. de la Corea, en Asia, á 5 leg. N.-O. de King-Ki-Tao.

CAO-YUEN, c. de 5ª clase de la prov. de Chang-Tong, en la China, á 16 leg. N.-O. de Tein-Tcheou.

CAPACIO ó CAPACE, peq. c. del

Princ. ulter., en el rei. de Nápoles, á 1 leg. del mar y 9 S.-E. de Salerno.

CAPALANGA, v. en la costa sept. de la isla de Luzon, una de las Filipinas; lat. N. 14° 40', long. E. 120° 56'.

CAPALUAN, una de las islas Filipinas, al S. y á 2 leg. de Luzon.

CAPAN, c. de la Arm., en Persia, á 20 leg. E. de Naesivan.

CAPANNA, la mas alta de las mont. de la isla de Elba, que tiene 3,000 pies de elevación.

CAPARRA, lug. de Esp., en Extrem., á 14 leg. de Plasencia.

CAPARROSO, v. de Esp., en Navarra, á 6 leg. de Tafalla. Pob. 1,458 hab.

CAPDENAC, ant. y peq. c. de Fr., en el Lot, sobre un peñasco, á 2 leg. de Figeac.

CAPELA (Santiago de), aldea de Esp., en Galicia. Pob. 994 hab.

CAPELLA Y ALDEAS, v. de Esp., prov. de Aragón, á 2 leg. de Benavarre. Pob. 561 hab.

CAPELLADES, v. de Esp., en Cataluña, muy nombrada por sus excelentes fábr. de papel, á 15 leg. de Barcelona. Pob. 2,228 hab.

CAPELLE (la), nombre de 2 v. de Fr., una en el Aisne y otra en el Paso de Calais. — Otra en el rei. de los Países Bajos, en la prov. y á 2 leg. N. de Amberes. — *Marival*, v. de Fr., en el Lot.

CAPELLEN, nombre de dos lug., uno en el gr. duc. del Bajo Rhin, en Prusia, y otro en Holanda, sobre el Yssel.

CAPELLENDORF, v. y bailia del duc. de Weimar, á 1 leg. de Jena.

CAPENDU, peq. c. de Fr., en el Aude, á 14 leg. S.-E. de Carcasona.

CAPES, r. caudaloso del Afr., que nace en el Biledulgerid, y desagua en el Medit., despues de haber atravesado las reg. de Tripoli y Tnnéz.

CAPESTAN, peq. c. de Fr., en el Hérault, á 5 leg. O. de Beziers.

CAPESTRANO ó CAPISTRANO, peq. c. del Abruzo ulter., en Nápoles.

CAPE-TOWN. V. *Cabo Distrito*.

CAPIBARIBE, r. de la prov. de Fernambuco, en el Brasil, que desagua en el mar, cerca de Fernambuco.

CAPILLA, v. de Esp., prov. de Extremadura, á 18 leg. de Trujillo. Pob. 442 hab.

CAPILLAS, v. de Esp., prov. de Palencia, á 8 leg. de Valladolid. Pob. 420 hab.

CAPIM, r. del Brasil, que desagua en el Guama, á 8 leg. E. de Para.

CAPIRA, c. de la prov. y á 8 leg. de Panamá, en Tierra Firme. — Rio de la prov. de Caracas, en la Amér. mer., que

desagua en el mar; lat. N. 10° 15', long. O. 66° 16'.

CAPIS, c. en la costa sept. de la isla de Pauai, una de las Filipinas; lat. N. 11° 51', long. E. 120° 7'.

CAPITANATA, c. del nuevo rei. de Granada, en la Amér. mer., á 24 leg. N.-N.-E. de Tunja.

CAPITANATA, prov. de Nápoles, que continúa al N. y E. con el golfo de Venecia, al S. con el Princ. ulter., la Basilicata y la Tierra de Bari, y al O. con el cond. de Molisa. Tiene buenos pastos en las orillas de los rios, que son el Tortosa, el Candelaro, el Cervaro y otros. Sus princ. c. son Foggia, Lucera y Manfredonia, y su pob. de 270,000 hab.

CAPITANTILLO, peq. isla, una de las Filipinas.

CAPJAC, peq. c. de la Gr. Bukharia, en Asia, á 10 leg. S. de Kotland.

CAPO-BLANCO, peq. c. de la isla de Córcega, á 18 leg. N.-E. de Bastia. Pob. 4,200 hab.

CAPO DE ISTRIA, c. del rei. de Iliria, en el imp. de Austr., cap. de distrito, con silla obisp., en el golfo de Trieste, en una peq. isla que comunica con la tierra firme por medio de un puente. Pob. 5,000 hab.; á 3 leg. S. de Trieste; lat. N. 45° 40', long. E. 11° 30'.

CAPO-LISSE, cabo del golfo de Tarento, en Nápoles.

CAPOLITA, r. de la prov. de Oajaca, en Méjico, que desagua en el océano Pacíf. — V. de la misma prov.

CAPOLIVERI, c. de la isla de Elba, en Toscana.

CAPO-MONTE, nombre de 2 cabos, uno en la costa de Afr., entre el Pequeño Popo y el cabo de Sn. Pablo; lat. N. 6° 5', long. O. 11° 50'; y el otro en la costa de Quoja, en Guinea, á 12 leg. N.-O. del cabo Mesurado; lat. N. 6° 57', long. O. 11° 57'.

CAPOSCH, gr. v. de Hungría, cap. del canton de su nombre.

CAPOSCLE, c. del rei. de Nápoles, en la prov. de la Tierra de Labor. Pob. 5,512 hab.

CAPOSVAR, c. de Hungría, sobre el Caposch, con fábr. de tabaco; á 5 leg. de Altenbourg. Pob. 2,524 hab.; lat. N. 46° 30', long. E. 15° 31'.

CAPOUDIA, promontorio de la reg. de Tunez.

CAPOUL, peq. isla, una de las Filipinas.

CAPPEL, peq. c. del Hesse Electoral, sobre el Wora, á 8 leg. S.-E. de Cassel; lat. N. 51° 9', long. E. 7° 55'. — Nombre de dos lug., uno en el gr. duc. de Baden y otro en el canton de Zurich, en Suiza.

CAPPELN, peq. c. de Sleswick, en

Dinam., sobre el Schley; lat. N. 54° 44', long. E. 7° 40'. — Otra en Prusia, á 5 leg. N.-E. de Tecklenbourg.

CAPPELN (Ozter), c. del princ. y á 4 leg. E. de Osnabruck.

CAPRACOTTA, v. del cond. de Molisa, en Nápoles. Pob. 2,100 hab.

CAPRAIA, isla en el mar de Toscana, sit. entre la de Elba y la de Gorgona, pert. á la Cerdeña, con una v. y un buen p. Pob. 1,500 hab.; lat. N. 45°, long. E. ~° 28'.

CAPRANICA, c. de la Sta. Sede, sobre una colina, entre Bracciano y Ronciglione.

CAPRANU, lug. de la Livadia, en la Turq. eur., sobre el Cefise, cerca de las ruinas de la ant. *Cheronea*, patria de Plutarco.

CAPRARA, peq. isla inhabitada del Adriático, en las costas de la Capitanata, en Nápoles.

CAPRERA, peq. isla, entre la de Córcega y la de Cerdeña, enfrente del golfo Bonifacio; lat. N. 41° 12', long. E. 7° 8'.

CAPRI ó **CAPRE**, peq. isla del golfo de Nápoles, enfrente de Sorrento. — V. con un palacio, á 8 leg. de Nápoles; lat. N. 40° 30', long. E. 11° 45'.

CAPRIATA, c. del princ. de Monferrat, en el Piemonte, á 2 leg. S. de Alejandria.

CAPRICKE, c. de los Países Bajos, en la Flandes, á 6 leg. S.-E. de Ecluse. Pob. 5,500 hab.

CAPRICORNIO (el cabo de), sit. en la costa or. de la Nueva Hol., en el mar Pacíf. mer. de las Ind.; lat. S. 25° 24'.

CAPRINO, peq. c. del rei. Lon.b. Ven., á 3 leg. O.-N.-O. de Bergamo.

CAPRO, peq. c. del Dongola, en Afr., sobre el Nilo, á 3 leg. S. de Moscho.

CAPRONNE, peq. isla del Archip. de Grecia.

CAPSWIEER, lug. de Fr., en el Bajo Rhin, cerca de Weissemburgo.

CAPUA, c. arzob. de la Tierra de Bari, en Nápoles, fortificada segun el sistema de Vauban, y sit. en un llano fértil, al pie de una mont. Pob. 18,000 hab.; á 1 leg. de la antig. Capua, que en el dia no es sino un lug., que llaman Sta. Maria, y á 6 leg. N. de Nápoles; lat. N. 41° 8', long. E. 11° 50'.

CAQUETA, r. caudaloso de la prov. de Sucumbios, en la Amér. mer., que dividiéndose en dos brazos, desagua el uno en el de las Amazonas, y el otro en el Orinoco.

CARA, una de las islas Hebridas, en Escocia.

CARA-AINEH, c. del Aderbijan, en Persia, con un fuerte, y cap. de un distr. que comprende 21 lug.

CARABAÑA, v. de Esp., prov. de Madrid, á 4 leg. de Alcalá. Pob. 1,426 hab.

CARABAYA, prov. del Perú, en la

Amér. mer., que confina al N. con tribus indias, al E. con la prov. de Larecaja, al S. con la de Lampa y al O. con la de Guispicanchi. Tiene 49 leg. del N. al S., y 60 del E. al O. Su clima es frio y su suelo abunda en pastos, y encierra minas de oro y plata.

CARABI, peq. r. de Sicilia, que riega el Val di Mazara, y desagua en el mar, cerca de Xarca.

CARABUCO, c. de la prov. de Omasuvos, en el Perú, á 14 leg. S. de Avangaro.

CARABUSA, fort. y p. de la isla de Candia, en el Mediter., tomada en 1692 por los Turcos á los Venecianos.

CARACARES, lago consid. del Paraguay, en la Amér. merid., que tiene 56 leg. de largo, y desagua en el Parana.

CARACAS, prov. consid. de la Amér. mer., precedentemente capitania general española, sit. entre los 8° y 12° de lat. N. Tiene por limites al N. el mar de las Antillas, al O. la prov. de Santa Fé, al S. la Guyana holandesa, y al E. el océano Atlántico. Comprendia antes la prov. de Venezuela y el gob. de Maracaibo, el de Cumaná, la Guyana española y la isla de la Margarita. Su clima, por su situacion, en general es cálido, pero se halla templado por la cordillera de mont. (una de las de los Andes) que le atraviesa en toda su extension, terminándose en la isla de la Trinidad. La prov. de Caracas en general es muy fértil; su terreno está intermediado por lagos y rios consid., y encierra minas de oro, plata y cobre; pero estas últimas son las únicas beneficiadas. Este pais fue descubierto por Colon, y su pob. hace algunos años se regulaba á 728,000 hab., que desde el año 1810 han combatido animosamente para asegurar su independencia, y cuyo resultado ha tenido un feliz éxito. En el dia hace parte de la república de Colombia. V. *Colombia y Venezuela*.

CARACAS, c. cap. de la prov. de su nombre, sit. en un valle formado por un lado por una cordillera de mont. que se extiende á lo largo del mar desde Coro hasta Cumaná, y de la otra parte por unas colinas que se elevan gradualmente las unas sobre las otras. Esta c. ha sufrido mucho de un terremoto que experimentó en 1810, y atravesóla 5 peq. rios. Pob. 42,000 hab.; lat. S. 10° 31', long. O. 69° 20'.

CARACASITZA, lug. de la Dalmacia, en el circ. de Spolato.

CARACATO, v. del Perú, á 8 leg. N. de Chucuito.

CARACENA, v. de Esp., en la prov. de Cuenca, á 7 leg. S.-E. de Sigüenza.

CARACENILLA, v. de Esp., prov. de Cuenca. Pob. 453 hab.

CARACHABAN, c. del Aderbijan, en Persia, á 25 leg. O. de Tauris.

CARACHE, lug. de la prov. de Maracaibo, en la Amér. mer., sit. al N. de la c. de Trujillo.

CARACHINA, promontorio de Panamá, en la Amér. mer.

CARACHURIN, c. de la Natolia, en la Turq. asiát., á 9 leg. E. de Tsorkesk.

CARACOLI, p. de mar de la Amér. mer., en la costa de la prov. de Venezuela.

CARACU, r. del Brasil, que desagua en el océano Atlánt.; lat. S. 5°, long. O. 44° 6'.

CARADEC (Sn.), v. de Fr., en la Costa de Oro, á 2 leg. O. de Loudeac.

CARAFERIA, c. de la Macedonia, en Grecia. Pob. 8,000 hab.

CARAGLIO, c. del Piamonte, á 2 leg. O. de Coni.

CARAGOLA, c. floreciente del distr. de Purnea, en Bengala, sobre el brazo sept. del Ganges; lat. N. 25° 25', long. E. 85° 22'.

CARAGOS, prov. de la costa or. de la isla de Mindanao, una de las Filipinas.

CARAIHIERS, habitantes del Pegú, en el imp. Birman.

CARAKOU, c. de Quito, en la Amér. mer., á 11 leg. N.-E. de Guaquil.

CARAMAGNA, c. del Piamonte, en el marquesado de Saluces. Pob. 5,000 hab.

CARAMAN, peq. c. de Fr., en el Alto Garona, á 4 leg. N.-N.-E. de Villafranca.

CARAMAN, c. de la Natolia, en la Turq. asiát. —C. del gob. de la Caramania, sit. en un llano, con com. de lanas y 1,100 casas —C. amurallada del gob. de Alepo, en Siria, en la orilla or. del lago de Antioquia, á leg. E.-S.-E. de Alejandreta.

CARAMANIA, prov. consid. en la parte mer. de la Natolia, en la Turq. asiát., sit. al N. del Medit., cuyas costas estan cubiertas de una cordillera de promontorios que se elevan en muchos sitios á 5 y 600 pies sobre el nivel del mar. Es en parte montuosa y llena de bosques. Su suelo en general es intermediado por rios y lagos que abundan en pesca, y produce trigo, vino, ópio, algos, etc. Sus c. princip. son Konieh, Satalia y Kaisarieh.

CARAMANICO, c. del Abruzo citer., en Nápoles, á 5 leg. N. de Sulmone.

CARAMANTA, c. de la prov. de Antioquia, en la Nueva Granada, en un valle de mismo nombre, rodeado de altas mont. el cual se encuentran arroyos que producen sal; á 65 leg. N.-E. de Popayan; lat. N. 6° long. O. 77° 50'.

CARAMBABA, c. de la prov. de Parana en el Brasil, sit. á la emb. del rio de Tocantinos.

CARAMEL, c. del Coimbetour, en Ind., á 7 leg. N.-O. de Caroua.

CARAMIÑAL (Sta. María de), v. de Esp., en Galicia, á 9 leg. de Santiago. Pob. 1,011 hab.

CARAMPANGUE, r. de la prov. de Guilota, en Chile, con un fuerte en su emb.

CARAN, r. de Ingl., en Glocestershire, que muere en el Avon.

CARANGAS, prov. del Perú, que continúa al N. con la de Pacajes, al E. con la de Paria, al S. con la Lipes, y al O. con la de Arica. Tiene 36 leg. de largo y sobre 30 de ancho. Su clima es frío, y su cap. Tareov. Pob. 1,000 hab.

CARANG-ASSOM, c. cap. de la isla de Bali, una de las de la Sonda, en la costa or., sit. en un terreno poblado y fértil, con un buen p.; lat. N. 8° 50', long. E. 113° 10'.

CARANG-PINGANG, c. en la costa occid. de la isla de Sumatra; lat. S. 5° 16', long. E. 101° 25'.

CARANJA, isla en la costa occid. del Ind., á 5 leg. S. de Bombay; lat. N. 18° 55', long. E. 70° 24'.

CARANSEBES, c. fuerte de Hungría, cap. del circ., sit. en la confl. del Caran y del Temes, defiende el paso llamado Puerta de Hierro, que se dirige á Transilvania, á 15 leg. N.-N.-E. de Temesvar.

CARAPATAM, c. del Concan, en el Ind., á 6 leg. E. de Geriah.

CARAPELLA, c. del Abruzo ulter., en Nápoles, á 6 leg. de Aquila.—R. del mismo país que muere en el Adriat., á 4 leg. S. de Manfredonia.

CARARE, r. de la Nueva Granada, en la Amer. mer., que desaguá en el de la Magdalena.

CARATT, c. del rei. Lomb. Ven., sobre el Lambro.

CARAVA, c. de la isla de Chipre, en el Medit., á 8 leg. O.-N.-O. de Nicosia.—Cabo de la costa sept. de Sicilia; lat. N. 38°, long. E. 12° 39'.

CARAVACA, v. de Esp., prov. y á 24 leg. O.-N.-O. de Murcia. Pob. 12,485 hab.

CARAVAGGIO, peq. c. del rei. Lomb. Ven., á 4 leg. N. de Crema.

CARAVALEDA, p. de mar de la prov. de Venezuela, en la Amer. mer.

CARAVANCHELES DE ARRIBA y ABAJO, aldeas de Esp., á 1 leg. corta de Madrid. Pob. 1,630 hab.

CARAVELAS, r. de la prov. de Puerto Seguro, en el Brasil, que desagua en el océano Atlántico.

CARAVINO, c. del Piamonte, á 3 leg. S.-E. de Ivree. Pob. 1,500 hab.

CARAW, c. del gob. y á 17 leg. E.-N.-E. de Damasco, en Siria.

CARAWANG, rei. sit. en la costa sept. de la isla de Java,—Cabo, en la costa sept.

de la misma isla; lat. N. 5° 45', long. E. 104° 50'.

CARAZA, peq. isla de la prov. de Astracan, en la Rus. asiát., en la emb. del Volga, donde los buques hacen euarentena, á 28 leg. S. de Astracan.

CARBAGNA, c. comerc. del territ. de Génova, en los Est. sardos.

CARBAJALES, v. de Esp., prov. y á 4 leg. de Zamora, sit. á las orillas del r. Aliste. Pob. 1,209 hab.

CARBAJOSA, v. de Esp., prov. y á 5 leg. de Zamora. Pob. 266 hab.

CARBEN (el Gr. y el Peq.), 2 lug. del gr. duc. de Hesse, en la Veteravia, entre Nidda y Nidder.

CARBET (Santiago de), c. de la Martinica, con un buen p., en la costa N.-O.; lat. N. 14° 29', long. O. 63° 50'.

CARBINI, v. de la isla de Córcega, á 10 leg. S.-E. de Ajaccio. Pob. 1,600 hab.

CARBOGAGNO, dist. del Est. de la Iglesia, que posee la Casa de Colona.

CARBON ó **ALPHÉO**, r. caudaloso de la Morea, en cuyas orillas se celebraban en otro tiempo los juegos olímpicos.

CARBONA, c. de la Basilicata, en el rei. de Nápoles. Pob. 2,600 hab.

CARBONARA, v. de la Tierra de Bari, en Nápoles.—Cabo en la costa mer. de la isla de Cerdeña; con un buen p., á la entrada del golfo de Cagliari; lat. N. 39° 22', long. E. 7° 29'.

CARBON BLANCO, v. de Fr., en el Gironda, nombrada por su buen vino blanco; á 2 leg. N.-E. de Burdeos.

CARBONERA LA MAYOR, peq. c. de la prov. y á 5 leg. N.-N.-O. de Segovia, en Esp.

CARBONNE, v. de Fr., en el alto Garona, á 5 leg. S.-O. de Muret. Pob. 1,900 hab.

CARBU, v. del territ. de Génova, en los Est. sardos, á 5 leg. O.-N.-O. de Finals.

CARBUZABAD, lug. de Persia, á 12 leg. de Casbin.

CARCABUEY, v. de Esp., prov. y á 5 leg. de Lueena. Pob. 5,698 hab.

CARCAGENTE, c. de Esp., en el rei. de Valencia, cerca del r. Júcar, que comer. en seda. Pob. 4,600 hab.

CARCAJENTE, v. de Esp., prov. y á 7 leg. S.-S.-O. de Valencia. Pob. 5,167 hab.

CARCAL, c. del rei. de Goleonda, en el Ind.—Otra, en el Dowlatabad.

CARCAN, rio del Asia, que separa el territ. de Queda del de Malaca, y desagua en el estrecho de Malaca; lat. N. 5° 14', long. E. 98° 8'.

CARCANOSI, peq. dist. de la costa or., en la isla de Madagascar; lat. S. 25°.

CARCANZE, v. de Iliria, en el imp. de Aust., en el circ. de Istria.

CARCAR, v. de Esp., ¹prov. de Navarra, á 6 leg. de Estella. Pob. 1,438 hab.

CARCARA, peq. c. en la costa del desierto de Barca, con un buen p., á 40 leg. S.-O. de Tolomeo. — V. del Piamonte sobre el Bormida.

CARCASONA, ant. c. de Fr., cap. de prefec. del depart. del Aude, con silla obisp., sit. sobre el Aude, que la divide en alta y baja. Posee muchas fabr. de paños que se extraen al Levante y á la Amér., así como sus vinos y aguardientes. El canal de Languedoc le proporciona gr. ventajas, y se halla á 20¹/₄ leg. de Paris. Pob. 15,500 hab.; lat. N. 43° 12', long. E. 45°.

CARCASOU, r. de la Luisiana, en los Est. Unid. que nace en el r. Colorado, y desagua en el golfo de Méjico: se considera como el límite occid. de la Luisiana.

CARCASTILLO, v. de Esp., en Navarra, merindad de Tudela. Pob. 405 hab.

CARCAVELO, v. y distr. de Port., que comerc. en vinos blancos.

CARCELÉN, v. de Esp., prov. y á 22 leg. de Murcia. Pob. 2,716 hab.

CARCES, v. de Fr., en el Var, á 7 leg. O. de Frejus.

CARCHELEJO y **CARCHEL**, lug. de Esp., prov. y á 4 leg. de Jaen. Pob. 1,305 hab.

CARCHERD, c. del Korassan, en Persia, á 18 leg. N.-O. de Nerat.

CARCHI, peq. isla del Medit., cerca de la de Rodas.

CARCIS ó **CHARCES**, c. de la Macedonia, en Grecia, sobre el mont Athos.

CARCULLA, v. del Canara mer., en el Ind., que tiene 200 casas; lat. N. 13° 12', long. E. 72° 44'.

CARDAILLAC (ant. marquesado de), v. de Fr., en el Lot, á 2 leg. N. de Figeac.

CARDELA, v. de Esp., prov. y á 8 leg. de Granada. Pob. 593 hab.

CARDEN, c. del gr. duc. del Bajo Rhin, en Prusia, sobre el Mosela, á 8 leg. S.-O. de Coblenza. Pob. 4,000 hab.

CÁRDENAS, v. de Esp., prov. y á 16 leg. de Burgos, cerca del r. Naxerilla. Pob. 292 hab. — Venta de Esp., en Andalucía, á 4 leg. de Santa Cruz de Mudela, y otras 4 de la Carolina, en la Sierra Morena, á la bajada de una cuesta en el camino que conduce de Madrid á Cádiz.

CARDENETE, v. de Esp., prov. de Cuenca, á 6 leg. de Iniesta. Pob. 1,246 hab.

CARDEÑOSA, v. de Esp., prov. y á 2 leg. de Ávila. Pob. 634 hab.

CARDEZA, bonito lug. del Piamonte, al O. del lago Mayor.

CARDIF, c. del S. del princ. de Gales en Ingl., cap. del Glamorganshire, sit. sobre el Taff, con un buen p. y gr. comer. Pob. 2,457 hab.; á 46 leg. O. de Londres. lat. N. 51° 28', long. O. 5° 20'.

CARDIGAN, c. del princ. de Gales, en Ingl., cap. del Cardigaushire, sit. sobre el Tivi. Pob. 2,129 hab., á 95 leg. O.-S.-O. de Londres; lat. N. 51° 69', long. O. 7° 2' — Bahía del océano Atlántico al O.-N.-O. de la c. de Cardigan.

CARDI GANSHIRE, cond. marít. de S. del princ. de Gales, en Ingl., que tiene 50,522 hab. Su suelo en la parte S.-O. es fértil en trigo, y en la N.-O. abunda en pastos que mantienen numerosos rebaños de ganado lanar y vacuno, y su cap. es Cardigan.

CARDO DI LOTTO, lug. de la isla de Córcega, á 1/2 leg. N.-O. de Bastia.

CARDONA, v. de Esp., en Cataluña, sit. al pie de un peñasco de sal gemma de todos colores, que tiene de 4 á 500 pies de altura, con 1 leg. de circunf. Esta prodigiosa mont. de sal, desnuda de qualquier otra materia, es única en la Europa. Los escultores del pueblo hacen tambien de esta sal imágenes, cruces, saleros, que quedan transparentes como el cristal. Pob. 2,962 hab., á 14 leg. N.-O. de Barcelona; lat. N. 41° 55', long. O. 1° 50'.

CARDONCE, c. del dist. de Brescia, en el rei. Lomb. Ven., sobre el Mella.

CARDONERO, r. de Cataluña, en Esp., que desagua en el Llobregat.

CARDOSO (el), v. de Esp., prov. y á 12 leg. de Guadalajara. Pob. 315 hab.

CARDROSS, lug. de Escocia, á 1 leg. N.-O. de Dumbarton, sobre el Leven.

CARDUEL, prov. occid. de la Georgia, en As., en las fronteras del Imerete, cuya parte atravesada por el Kour está sujeta á la Rus., y su cap. es Teflis.

CAREARA, c. del Sigistan, en Persia, á 35 leg. S.-E. de Kin.

CAREATTA, c. de la isla de Ceilan, en As., á 16 leg. N.-O. de Trincomali.

CARELIA, prov. en otro tiempo de la Suecia, sit. al N. del golfo de Finlandia, que en el dia se halla comprendida en el gob. de Viborg, en Rus.

CARELLES, v. de Fr., en el depart. y á 4 leg. O. de Mayena.

CARENAS, v. de Esp., en Aragon, á 2 1/2 leg. de Galatayud. Pob. 589 hab.

CARENAVE, c. de la isla de Ceilan, en el mar de las Ind., á 22 leg. N.-O. de Trincomali.

CARENCY, v. de Fr., en el Paso de Calais, á 2 leg. N. de Arras.

CARENDAR, c. del Korassan, en Persia; á 16 leg. S. de Nesa.

CARENAC, v. de Fr., en el Lot, á 3 leg. N.-O. de Sn. Ceré.

CARENTAN, peq. c. de Fr., en la Mancha, que comercia en trigo, encajes y ganado. Pob. 2,860 hab., á 81 leg. O. de Paris; lat. N. 49° 18', long. O. 5° 55'.

CARENTOIR, c. de Fr., en Morbihan, á 12 leg. N.-N.-E. de Vannes.

CARESAMO, v. de Piamonte. Pob. 2,150 hab.

CARFA, c. de Arabia, á 71 leg. N.-O. de Jamama.

CARFAGNANA, peq. distr. del duc. de Luca, cuya cap. es Castel Nuovo de Carfagnana, y su pob. de 25,000 hab.

CARGHAIRASO, alta mont. de Quito, en la Amér. mer., en la prov. de Rio Bamba.

CARGHESE (la Torre de), lug. de la isla de Córcega, en la orilla del mar, á 4 leg. E.-N. de Vico.

CARHAIX, peq. c. de Fr., en el Finisterre, que comer. en lencería y paños; á 153 leg. S.-O. de Paris; lat. N. 48° 15', long. O. 10° 58'.

CARIHAM, lug. de Ingl., en Northumberland, célebre por las muchas batallas que en sus cercanías se han dado.

CARI, c. de Bengala, al N. del Ganges, 9 leg. de Nattore.

CARIACO, c. de la prov. de Cumaná, en la Amér. mer., cuyo terreno produce excelente algodón; lat. N. 10° 50', long. E. 5° 59'. — R. de la misma prov., que desagua en el golfo de Cariaco, teniendo este 15 leg. del O. al E., y sobre 26 de ancho: está rodeado por altos mont. que le ponen al abrigo de los vientos, y encierra muchos y muy buenos puertos.

CARIACON, isla de las Ind. occid., depend. de la Nueva Granada.

CARIAN, se conoce con este nombre la parte S.-O. del Arracan, en As., sit. entre los 16° y 17° de lat. N., cuyos hab., aunque brutecidos, son pacíficos, cultivan arroz, y se ocupan de la cria de ganado.

CARIATHIN, c. de Arabia, á 98 leg. N.-N.-E. de la Meca.

CARIATI (Nueva), c. de la Calab. citer., en Nápoles, cerca del golfo de Tarento, á 10 leg. N. de Sn. Severino.

CARIATI (Vecchia), c. de la Calab. citer., en Nápoles, á 5 leg. de Cariati Nueva.

CARIBES, pueblos de la Amér. mer. al S. del r. Orinoco. — Nombre de los indigenas que habitaban ant. las Antillas. V. *Antillas*. — También se llama mar de los Caribes ó de las Antillas, aquella parte de mar sit. al E. de Méjico y N. de la Amér. merid., que baña las islas Antillas.

CARIBON, rio del Canadá, que desagua en el Saguenai; lat. N. 48° 29', long. O. 72°.

CARICAL, c. del Carnate, en el Ind., en

el Cauvery, donde los Franceses tuvieron un establecimiento, del cual se apoderaron los Ingles., en 1760, á 17 leg. E.-N.-E. de Tanjore; lat. N. 10° 55', long. E. 77° 31'.

CARIDIEN, isla del mar de las Ind., cerca de la costa occid. de la isla de Ceilan.

CARIGAT, c. del Misore, en el Ind., á 1 leg. E. de Seringapatam.

CARIGNAN ó **CARIGNANO**. V. *Cariñan*.

CARILLON (el fuerte), fuerte del Canadá, sit. cerca del lago Jorge, donde los Franceses, en 1758, sostuvieron un asalto terrible contra los Ingleses.

CARIMON-JAVA, grupo de peq. islas del mar de las Ind.; en la mas consid. hay guarnicion holandesa; lat. S. 5° 50', long. E. 108° 14'.

CARIN, c. fortificada de la Dalmacia, cerca de las fronteras de la Turquía.

CARINA, v. con titulo de princ., en el Val di Mazara, en Sicilia.

CARINACOU, isla de las Ind. occid., una de las Granadinas, con un buen p., cuyo suelo produce algodón, á 6 leg. N.-O. de Granada; lat. N. 12° 50', long. O. 65° 42'.

CARINGAPATAM, c. del Ind., á 4 leg. S.-E. de Tinnevelly.

CARINI, c. de Sicilia, en Val di Mazara, á 7 leg. S.-O. de Palermo. Pob. 4,000 hab.

CARINOLA, peq. c. de la Tierra de Labor, en el rei. y á 11 leg. N.-O. de Nápoles; lat. N. 41° 20', long. E. 11° 28'.

CARINTHIA, prov. del imp. de Austr., en Iliria, con titulo de duc., cuyo suelo es fértil y produce trigo, granos de todas especies y algo de vino. Su cap. es Clagenfurt, sobre el Drava, y su pob. de 257,251 hab.

CARIÑAN, ant. c. y princ. del Piamonte, en la orilla izquierda del Pó, en un territ. delicioso y cubierto de moreras, á 3 leg. S. de Turin.

CARIÑENA, v. de Esp., en Aragon, sit. en un llano y espacioso campo, que produce mucho y excelente vino, á 8 leg. N. de Calatayud. Pob. 5,000 hab.

CARIPOUX, salvages que habitan al N. del Brasil y del rio de las Amazonas.

CARISBROCK, lug. de la isla de Wighth, en Ingl., con un palacio donde Carlos I, rey de Ingl., estuvo preso hasta el momento de su suplicio.

CARISTO ó **CASTEL-ROSSO**, c. de Grecia, en la Turq. eur., sit. en el extremo S.-E. de la isla de Negroponto, cerca del cabo de Oro, con canteras de mármol, á 18 leg. S.-E. de la c. de Negroponto; lat. N. 58° 4', long. E. 22° 15'.

CARITA, c. del Perú, en la Amér. mer., cap. de un dist. del mismo nombre, sit. entre las cordilleras y Lima, que abunda en rebanoes y en minas de alumbre, sales, etc.

CARITENA, c. del inter. de la Morea, en la Turq. eur. Pob. 2,500 hab.

CARLAT, nombre de 5 v. de Fr., una en Cantal, y las otras 2 en Arriège.

CARLBURG, nombre de 2 v. una en la Hungría, en el palat. de Wieselbourg, y otra en Bav., en el circ. del Bajo Rhin, sobre el Mayn.

CARLEBY (Gamla), c. de Finlandia, en Rus., en el circ. de Wasa, con un b. puerto y com. de cáñamo y de sal, á 24 leg. S.-O. de Kajanal; lat. N. 65° 50', long. E. 20° 41'.

CARLEBY (Ny), c. de Finlandia, en Rus., en el circ. de Wasa, sobre el Lappo-jocki, fundada por Gustavo Adolfo, con un p. á 28 leg. S.-O. de Kajana y 2 del golfo de Bothnia; lat. N. 65° 52', long. E. 20° 6'.

CARLENBOURG, peq. distr. del prime. de Grubenhagen, en Hanover.

CARLENTINI, c. fuerte del Val di Noto, en Sicilia, á 1 leg. E. de Lentini. Pob. 4,000 hab.

CARLET, v. de Esp., prov. y á 5 leg. S.-O. de Valencia. Pob. 3,456 hab.

CARLINGFORD, c. marít. de Irl., en el cond. de Louth, en una bahía, á la cual dá su nombre, á 20 leg. N. de Dublin; lat. N. 54° 1', long. O. 8° 28'.

CARLISLE, ant. c. de Ingl., cap. del Cumberland, sit. en un país fértil, y cerca de la confi. del Peterall, el Caldén y el Eden, que abundan en pescado. Posce fábr. de indianas, algodón, mabon, medias, sombreros, curtidos y cuchillos. Pob. 12,551 hab., á 124 leg. N.-N.-O. de Londres; lat. N. 54° 50', long. O. 5° 25'.

CARLISLE, v. de la Pensilvania, en los Est. Unid., cap. del cond. de Cumberland, sit. en un llano delicioso, sobre el Susquehanna. Pob. 1,500 hab., á 51 leg. O.-N. de Filadelfia; lat. N. 40° 12', long. O. 79° 52'. — V. del est. de Nueva York, en los Est. Unid., en el cond. de Schoharie. Pob. 1,500 hab.

CARLISLE (el Nuevo), c. del Bajo Canadá, en la bahía de Calor.

CARLJOHAMESTAD, c. nueva de Suecia, en la Bothnia sept.

CARLO, peq. isla en el golfo de Bothnia, con una c. llamada Kirkby, pertén. á la Rus.

CARLOPAGO, c. marít. de la Dalmacia, en el rei. de Iliria, con un buen p. construido por Josef II, y com. de maderas, sal y pescado. Pob. 12,000 hab.; lat. N. 44° 55', long. E. 12° 55'.

CARLOS, cond. del Mariland, en los Est. Unid., sit. entre los r. Potowmack y Potuxent, que tiene 11 leg. de largo y 9 de ancho, produce tabaco, maíz, patatas, etc. Su suelo es llano y arenoso, y su cap. es Puerto Tobacco. Pob. 20,245 hab.

CARLOS, cabo de la costa S.-O. del estrecho, sit. á la entrada de la bahía de Hudson, en la Amér. sept.; lat. N. 62° 40', long. O. 77° 55'. — Cabo en la orilla sept. de la

bahía de Chesapeake, en la Amér. sept.; lat. N. 37° 15', long. O. 78° 40'. — Otro en la costa or. de la Tierra de Labrador, en la Amér. sept.; lat. N. 52° 25', long. O. 57° 40'.

CARLOS (lago de Sn.), lago del Bajo Canadá, en la Amér. sept., á 5 leg. N. de Quebec.

CARLOS, r. del Massachusetts, en los Est. Unid., que desagua en el mar, en Boston.

CARLOS (Sn.), uno de los 6 condados de la Luisiana, en los Est. Unid., sit. entre la margen izquierda del Misouri y la derecha del Misisipi. Pob. 3,505 hab. — C. cap. del cond. sit. en la orilla izq. del Misouri. Pob. 450 hab.; lat. N. 58° 28', long. O. 92° 50'.

CARLOS (Sn.), peq. r. del Bajo Canadá, en la Amér. sept., que desagua en el r. de Sn. Lorenzo, á 6 leg. de Montreal.

CARLOS (Sn.), peq. c. de Esp., fundada en 1792, sit. en el extremo mer. de Cataluña, en el Medit., en la emb. del Ebro, á 21 leg. S.-O. de Tarragona. — C. nuevamente edificada, en la parte N.-O. de la isla de Leon, en Esp.

CARLOS (Sn.), c. floreciente, sit. en la costa sept. de la isla de Chiloe, en la Amér. mer., resid. de un gobernador, con un buen p., pero peligroso en razón de las frecuentes tempestades á que se hallan expuestas aquellas aguas. Pon. 1,100 hab.; lat. S. 42° 8', long. O. 76° 15'. — Rio de la Guadalupe, una de las Antillas, que corre al N.-E.

CARLOS (Sn.), c. de la prov. de Buenos Ayres, en la Amér. mer., sobre un peq. r. á 2 leg. N. de Maldonado; lat. S. 54° 44', long. O. 58° 42'. — Mision de la misma prov., sobre un peq. r.; lat. S. 27° 44', long. O. 58° 17'.

CARLOS (Sn.), c. consid. y bien edificada de la prov. de Venezuela, en la Amér. mer., sobre el Aguirre, cuya riqueza consiste en rebaños de ganado lanar y vacuno. Sus inmediaciones producen añil, café y naranjas muy estimadas. Pob. 9,500 hab., á 74 leg. S.-O. de Caracas; lat. N. 9° 20'. — Bahía en la costa occid. de la Florida; lat. N. 27° 10', long. E. 128° 10'.

CARLOS-CITY, cond. de la Virginia, en los Est. Unid., sit. entre los r. Chickahominy y de James. Pob. 6,086 hab.

CARLOS DE MONTERREY (Sn.), c. cap. de la Nueva California, en la Amér. sept., sit. al pie de la mont. de Sta. Lucía, en un país delicioso intermediado de valles y colinas cubiertas de robles y pinos. La Bahía de Monterrey fue descubierta en 1542.

CARLOTA, c. de los Est. Unid., en la Virginia, á 28 leg. S.-O. de Richmond. — Otra del mismo país, en la orilla or. del lago Champlain. Pob. 655 hab. — cond. de la Virginia, en los Est. Unid., sit. al S.-O. del cond. de Richmond, cerca del nacimiento

to del Slannton, cuya cap. es Marysville. Pobl. 15,161 hab. — (*Isla de la Reina*): está sit. en la costa occid. de la Amér. sept., entre los 52° y 54° de lat. N. — Estrecho en la punta N.-E. de la isla mer. de la Nueva Zelanda; lat. S. 41° 5', long. E. 171° 53'. — R. de la Florida or., en la Amér. sept., que desemboca en el golfo de Méjico y forma una bahía en su emb.; lat. N. 27°, long. O. 85°.

CARLOTA (Sta.), v. de Esp., prov. de las nuevas poblaciones de Andalucía, cabeza del departamento de su nombre, á 5 leg. de Córdoba y 4 de Écija. Pobl. 2,449 hab.

CARLOVASSI, c. en la costa sept. de la isla de Samos, en el archip. Griego; lat. N. 37° 51', long. E. 22° 26'.

CARLOW ó CATHERLOUGH, cond. de Irl., en Leinster, regado por los r. Barron y Slasney, es fértil y abunda en rebaños. Pobl. 78,000 hab. Este cond. tiene por cap.

CARLOW, c. sit. en la orilla or. del r. Barron. Pobl. 8,575 hab., á 7 leg. N.-O. de Kilkenny; lat. N. 52° 49', long. O. 9° 15'.

CARLOWITE, c. del imp. de Austr., en la parte or. de la Esclavonia, sobre el Nabe, y al pie de una mont., con sede patriarcal griega y clima insalubre. Es conocida por el tratado que en ella se concluyó en 1660 entre el Aust., la Polonia y los Venecianos, de una parte, y los Turcos de otra. Sus cercanías producen excelente vino, y dista 3 leg. S.-S.-E. de Peterwaradin. Pobl. 5,600 hab.; lat. N. 47° 25', long. E. 17° 45'.

CARLSBAD ó KAISER-CARLSBAD, c. de Bohemia, en el circ. de Saatz, sit. en un valle rodeado de mont., sobre el Topel, célebre por sus aguas miner., á 22 leg. O. de Praga. Pobl. 5,000 hab.; lat. N. 50° 12', long. E. 10° 52'.

CALRSBERG, lug. con un palacio, cerca de Weimersheim, en el rei. del Wurtemberg. — Casa real de recreo, cerca de Stokolmo, con un colegio de cadetes.

CARLSBOURG ó CARLSTADT, c. fuerte del duc. y á 12 leg. N.-O. de Brema, en Hannover, sobre el Geeste; lat. N. 53° 32', long. E. 6° 20'.

CARLSRONA ó CARLSKRONA, c. marít., y cap. de la prov. de Blekingen, en Suecia, sobre el Báltico, con un p. capaz para 100 navios y protegido por 2 ciudadelas. Está murada, sus astilleros son notables y es resid. del gobernador de la prov. Tiene fundicion de anclas y se extraen de ella maderas y potasas. Pobl. 12,000 hab.; á 9 leg. S.-S.-O. de Stokolmo; lat. N. 56° 6', long. E. 15° 15'.

CARLSFELD, c. de Sajonia, en el circ. de Erzgebirge, á 6 leg. de Zwickau.

CARLSHAM, c. de la prov. de Blekingen, sobre el Báltico, en Suecia, con un

buen p., una ciudadelita y un astillero, á 5 leg. O. de Calserona; lat. N. 36° 12', long. E. 12° 19'.

CARLSHAVEN, ant. c. del electorado de Hesse, en la confl. del Dimele y del Weser, que desde hace algunos años ha sido reedificada á la italiana, y en el día es muy linda. Tiene un p., un canal y un hermoso camino hasta Cassel, y com. en paños y sombreros.

CARLSHOF, peq. isla del océano Pacif. mer.; lat. N. 15° 45', long. O. 142° 50'.

CARLSMARKT, v. de Prusia, en el gob. de Breslau, sobre el Stober.

CALSRUHE, c. cap. del gr. duc. de Baden, resid. del gr. duque; con fábr. de almidon, tabaco, tazas, etc. Pobl. 11,000 hab., á 1 1/2 leg. del Rhin, y 45 de Filipsbourg; lat. N. 48° 59', long. E. 6° — Lug. de Silesia, en el circ. de Oppeln.

CARLSTADT, c. cap. de la Croacia, en el rei. de Iliria, dividida en dos partes, á la una de las cuales se la llama el Castillo, y está muy bien fortificada; y la otra solo tiene algunas casas; comer. en tabaco, sal y frutas, á 17 leg. S.-S.-E. de Laibach; lat. N. 45° 54', long. E. 15° 20'.

CARLSTADT, circ. del rei. de Iliria, que tiene por cap. una c. de su nombre, de superf. 654 leg. cuad., y de pobl. 108,000 hab.

CARLSTADT, gob. de Suecia, que comprende casi toda la ant. prov. de Wermeland, una superf. de 1758 leg. cuad., y 140,000 hab. Tiene por cap.

CARLSTADT, c. sit. sobre el Wernern, con fábr. de lencería y tejidos de lana, y com. de hierro y cobre. Pobl. 1,500 hab., á 66 leg. O. de Stokolmo; lat. N. 29° 20', long. E. 11° 40'. — Peq. c. de Bav., sobre el Main, con un palacio á la orilla opuesta. Pobl. 2,200 hab.; á 4 leg. N.-O. de Wurtzbourg.

CARLSTHAL, célebre fábr. de vidrio del rei. de Prusia, en el circ. de Nirschberg, ceca de Reinechenbaeh.

CARLTON, jurisd. de Ingl., en Nottinghamshire, á 1 leg. E. de Nottingham.

CARLUS, v. de Fr., en la Dordoña, á 5 leg. N. de Sarlat.

CARMAING, peq. c. de Fr., en el Alto Garona, á 6 leg. E. de Tolosa.

CARMAÑOLA, c. del Piamonte, en el marquesado de Saluces, sobre la márgen derecha del Pó. Está cercada de una muralla con foso, y tiene una buena ciudadelita. Comercia en lino y seda, y dista 6 leg. S. de Turin. Pobl. 12,000 hab.; lat. N. 44° 55', long. E. 5° 21'.

CARMELO (mont.), cél. mont. de la Palestina, sit. al N.-O. de la bahía de Acre, que está á 2,100 pies sobre el nivel del mar.

—Jurisd. de Nueva York, en los Estados Unidos, en el cond. de Dutchess. — Rio en la costa de la nueva Albion, en la Amér. sept., al S.-E. de la bahía de Sn. Francisco.

CARMEN ó **KERMAN**, c. de Fr., en el Finistere, á 11 leg. de Sn. Pol de Leon. — Isla del golfo de California, en la Amér. sept., cuyo extremo sept. está sit. en los 25° de lat. N. — Isla, cerca de la costa occid. de la Noruega.

CARMENA, v. de Esp., prov. y á 5 leg. N.-O. de Toledo. Pob. 1,517 hab.

CARMINA, c. de la Gr. Bukaria, en Asia, á 12 leg. N. de Bokara.

CARMO, c. del gob. de Goyas, en el Brasil, sobre el rio de los Tocantinos, á 59 leg. N.-E. de Villaboa; lat. N. 15° 18'. — V. del Frioul, en Iliria.

CARMONA, c. de Esp., en la prov. y á 8 leg. N.-E. de Sevilla, en sitio eminente, rodeado de terreno abundante; lat. N. 37° 28', long. O. 7° 50'. Pob. 18,000 hab. — C. de la prov. y á 6 leg. de Toledo, en Esp., Pob. 2,400 hab.

CARMONS, peq. c. del circ. de Goritz, en Iliria.

CARMOT, v. del Perú, con minas de oro, á 24 leg. N.-E. de Trujillo.

CARMULLA, c. del Dowlatabad, en el Ind., con un fuerte, una doble muralla y un foso, á 28 leg. N. de Bejapour; lat. N. 18° 25', long. E. 75° 12'.

CARNABAT, c. del Roumili, en la Turq. Eur., cél. por los cueros que se preparan en ella; á 26 leg. O. de Burgas.

CARNAC, c. de Fr., en Morbihan, á 5 leg. de Auray; notable por sus monumentos célticos.

CARNACK, lug. de Egipto, en la orilla derecha del Nilo, edificada en parte sobre las ruinas de la ant. Tebas.

CARNAL-MANAZAL, c. de Arabia, á 16 leg. E.-S.-E. de la Meca.

CARNAMART, r. del cond. de Galway, en Irl., que desagua en la bahía de Goullway.

CARNATE, (el), prov. consid. del Ind., que se extiende desde los círculos á lo largo de la costa de Coromandel hasta el cabo Comorin, en un espacio de unas 250 leg. y de 20 á 40 de ancho. Comprende el territ. que componia en otro tiempo las posesiones del nabab de Arcot; está sujeto á calores excesivos, y su terreno es muy variado. Produce algodón; arroz, etc.; hñale el Coleroun, el Pennar, el Cauvery y el Vaggaron; y sus c. princip. son Cuddalore, Tanjore, Trianopola, Midura, Arcot y Madrás, que se disputan el título de cap.; desde 1801 pertenece la mayor parte del Carnate á los Ingleses, y hay en él manufacturas muy florec.

CARNATE-GUR, c. del Carnate, en el Ind., á 7 leg. S.-O. de Arcot.

CARNAUL, c. del Ind., sit. en la orilla del canal de Ferose-Shah; cél. por la derrota que en 1761 experimentaron los Maharattas por el ejército ingles; lat. N. 29° 42', long. E. 74° 27'.

CARNEGO, c. del duc. de Urbino, en Italia.

CARNEILLE, v. de Fr., en el Orne, á 7 leg. O. de Argentan.

CARNERO, cabo en la costa del Perú, en el océano Pacif., cerca de Sta. Maria; lat. S. 1° 35', long. O. 79° 40'.

CARNERO ó **QUARNERO**, bahía del golfo de Venecia, que se extiende desde la costa occid. de Istria hasta la isla de Grossa. — Cabo que forma el extremo occid. de la bahía de Gibraltar.

CARNESVILLE, c. de la Georgia, en los Est. Unid., cap. del cond. de Franklin, á 41 leg. N.-O. de Augusta.

CARNET, v. de Fr., en la Mancha, á 4 leg. S. de Avranches.

CARNEUIL, lug. de Fr., en el Orne.

CARNEW, lug. de Irl., en Wexford, donde los insurgentes batieron, en 1798, las tropas inglesas.

CARNEY, c. de Siria, á 2 leg. de Bairout.

CARNIA, prov. del Udine, en los Est. Venecianos, llamada tambien *Déspota*. Es montuosa y encierra minas de hierro, y tiene por cap. á Talmezo. Pob. 28,000 hab.

CAR-NICOBAR, isla la mas consid. de Nicobar, en el mar de las Ind., cuyos hab. son pacíficos. Tiene 50 leg. de circunf., produce trigo, frutas y mantiene ganado de cerda; lat. 9° 10', long. E. 90° 52'.

CARNIDE, r. de Port.

CARNIERES, lug. de Fr., en el Norte, á 9 leg. E. de Charlevoi.

CARNIOLA, prov. del rei. de Iliria, en el imp. de Aust., que confina al N. con la Carinthia, al N.-E. con la Stiria, al E. con la Esclavonia, al S.-E. con la Croacia, al S. con la Dalnacia y el golfo de Venecia, y al O. con la Istria y el cond. de Goritz. Encierra una superf. de 1940 leg. cuadr., y una pob. de 409,504 hab.; compone de los circ. de Laibach, Neustadt y Adelsberg, de la Istria aust. y del territ. de Wippach. Es engr. parte montuosa, y su princip. r. es el Sava; produce trigo, vino, aceite, mijo, maíz y excelente cáñamo, y tiene por cap. á Laybach.

CARNO, r. de Ingl., en el princ. de Gales, que desagua en el Saverna.

CARNOET (San Mauricio de), lug. de Fr., en las Costas del Norte, con minas de plomo; á 12 leg. N.-E. de Quimper.

CAROLATH, princ. del circ. de Freistadt, en Prusia.

CAROLINA (la), felig. de Esp., capital de las nuevas poblaciones de Sierra Morena, con calles tiradas á cordel, fuentes y edificios públicos de buen gusto, y todo el aire de una pob. alemana, creada por el inmortal Olavide. Tiene alamedas de chopos y sauces, y dista 8 leg. N.-E. de Andujar. Pob. 2,985 hab.; lat. N. 38° 17', long. O. 5° 56'.

CAROLINA DEL NORTE ó SEPT. (la), uno de los Est. Unid. de América, sit. entre los 35° 46' y 36° 50' de lat. N., y los 78° 28' y 85° 28' de long. O. Tiene por límites al N. la Virginia, al E. el océano Atl., al S. la Carolina mer., y al O. el Tenesse; abraza una extensión de 185 leg. de largo y 74 de ancho, con una superf. de 18,967 leg. cuad. El terreno en la parte or. es árido, en el centro montuoso, y muy fértil en la occid., donde se coge trigo, cebada, avena, algodón, tabaco; hay bosques de robles, avellanos, etc., y le riega el Tennessee. Posee minas de hierro y aguas miner., su clima no es muy sano, los inviernos son suaves, los otoños bastante hermosos, pero los calores en estio excesivos. Pob. 640,000 hab.

CAROLINA DEL SUR ó MERID. (la), uno de los Est. Unid. de América, que confina al N. con la Carolina sept., al E. con el océano Atl., y al S.-O. con el Savannah, que la separa de la Georgia. Está comprendida entre los 32° y 35° 8' de lat. N., y los 80° 20' y 85° 20' de long. O. y se extiende de E. á O. por el espacio de 88 leg., y 66 de N.-S., con una superf. de 11,858 leg. cuad. Tiene suelo llano y pantanoso á lo largo del océano Atl., arenoso en el inter., y montuoso en la parte N.-O., donde se halla intermediado de valles muy fértiles que producen trigo, arroz, algodón, lino, añil, tabaco, etc. Las colinas están pobladas de bosques y el clima es muy suave. Su princ. c. es el Savannah. Charleston y Columbia, 2 de sus c. mas consid., se disputan el título de cap. Pob. 505,000 hab.

CAROLINA, jurisdic. de Nueva York, en los Est. Unid., en el cond. de Tioga. — Cond. de la Virginia, en los Est. Unid., en la orilla mer. del Rappahanock, que le separa del cond. de King George. Tiene por cap. Puerto Real, y de pob. 20,000 hab. — Cond. del Mariland, en los Est. Unid., que confina con el est. del Delaware y tiene por ap. á Denton. Pob. 10,000 hab. — (islas). *v. Pelev.*

CAROLLES, v. de Fr., en la Mancha, 5 leg. S.-S.-E. de Grandville, con minas de cobre.

CAROLY, una de las islas Laquedivas, en el mar de las Ind.

CAROMATA, isla del mar de las Ind. al O. de Borneo, con terreno elevado y pobla-

do de árboles; lat. S. 1° 2', long. E. 106° 50'.

CAROMB, v. de Fr., en Vaucluse, con com. de vino y aceite, á 2 leg. N.-E. de Carpentras.

CARON, c. del Farsistan, en Persia, á 50 leg. S. de Shuster.

CARONDELET, lug. de la Luisiana, en los Est. Unid., sobre el Misisipi, á 2 leg. S. de Sn. Luis. Pob. 218 hab.

CARONI, r. consid. de la Amér. sept., que se dice nace en los mont. que separan el Orinoco del r. de las Amazonas, se dirige al N., y desagua en el Orinoco despues de un curso rápido de 168 leg.

CARONJOLY, c. del Carnate, en el Ind., á 16 leg. S. de Madras; lat. N. 12° 53', long. E. 77° 45'.

CARORA, c. de la prov. de Venezuela, en la Amér. mer., sobre el Morera, con clima muy sano, pero escasez de agua. Está bien edificada, tiene calles anchas; y la princ. ocupacion de sus hab. consiste en la cria de ganado vacuno, lanar, caballo y mular. Pob. 6,200 hab.; á 18 leg. del lago Maracaibo, y 110 O. de Caracas; lat. N. 9° 50'.

CAROT-COTTY, c. del Thihet, en As., á 22 leg. S. de Gangoutry.

CAROTTO, lug. del rei. Lomb. Ven., en el cond. de Chiavena.

CAROUGE, v. de Fr., en el Orne, con minas de hierro y ferrerías, á 5 leg. N. de Alençon. — V. del cant. y á 1/2 leg. S. de Ginebra, en Suiza, sobre el Arva, con una fáb. de porcelana.

CAROUL, c. del Dowlatabad, en el Ind., á 10 leg. E.-S.-E. de Koudur.

CAROUN-BELED ó BELLET, ruinas consid. en un lago de su nombre, que se dice, son los restos del laberinto de Egipto.

CAROUN (Birket-el). *V. Kirhet-el.*

CAROUR, c. del Coimbetour, en el Ind., en la márgen sept. del Amarwati ó Carour, con fuente, un templo y 1,000 casas; á 17 leg. O. de Trichinopoli; lat. N. 10° 55', long. E. 75° 52'.

CAROVIGNO, c. de la tierra de Otranto, en Nápoles, á 1 1/2 leg. N. de Ostuni.

CARP-RIVER, nombre de 2 r. de la Amér. sept., uno de los cuales desagua en el lago Super.; lat. N. 46° 52', long. O. 57° 55', y el otro en el lago de Michigan; lat. N. 44° 50', long. O. 87° 50'.

CARPANEDO, c. del rei. Lomb. Ven., sobre el Brenta, á 4 leg. N.-E. de Bassano.

CARPAS ó CARPASI, c. de la isla de Chipre, en el Mediter., sobre un promont. sit. al N.-E. de esta isla, á 9 leg. N.-N.-E. de Famagusta.

CARPATHES. *V. Krapachs.*

CARPATIOS, c. del Perú, en la jurisd. de Guamalia.

CARPENEDOLO, c. del rei. Lum. Ven.,

sobre el Seriolochiese. Pob. 4,000 hab., á 6 leg. S.-S.-E. de Brescia.

CARPENTARIA (el golfo de), bahía consid. en la costa sept. de la Nueva Hol., en el mar del Sur; lat. S. 10° 20', long. E. 128° 50'.

CARPENTRAS, c. de Fr., en el Van-cluse, cap. de subprefec., sit. sobre el Ausson, al pie del mont. Ventoux. Tiene fáb. de aguardientes, vitriolo, jabon, curtidos, hil. de algodón, y comercia en seda, azafrañ, etc., á 6 leg. N.-E. de Aviñon; lat. N. 44° 5', long. E. 2° 42'.

CARPI, peq. c. del duc. y á 3 leg. N. de Módena, en Italia; lat. N. 44° 45', long. E. 8° 58'. — C. de la prov. y á 9 leg. S. de Mantua, en Italia.

CARPINO, c. de la Capitanata, en el rei. de Nápeles, sobre el mont Gargano.

CARPIO, v. de Esp., prov. y á 8 leg. E. de Córdoba, sobre el Guadalquivir; lat. N. 37° 55', long. O. 5° 49'. Pob. 3,400 hab. — (el), v. de Esp., prov. de Toledo, á 6 leg. E. de Talavera. Pob. 2,504 hab. — V. de Esp., prov. y á 10 leg. de Valladolid. Pob. 834 hab.

CARPORI, isla de la Amér. mer., sit. á la emb. del r. de las Amazonas.

CARPOUR, c. del Carnate, en el Ind., á 12 leg. N.-E. de Tanjore.

CARPUSALI, lug. de la Natolia, á 14 leg. N.-E. de Melasso.

CARPUATH, c. y fort. de la prov. de Aladulia, en la Turq. as.

CARQUEFOU, lug. de Fr., en el Loira infer., á 2 leg. N.-E. de Nantes.

CARRA, r. de Irl., que desagua en la bahía de Dingle, á 5 leg. O. de Killarney.

CARRABAT, c. de la prov. y á 50 leg. N.-E. de Candahar, en el Afghanistan.

CARRACA (la), lug. de captura y arsenal de Esp., en la prov. y á 2 1/2 leg. de Cádiz. Pob. 6,000 hab.

CARRACEDO, v. de Esp., prov. de Leon, á 2 leg. de Ponferrada. Pob. 241 hab.

CARRANTASCA-LAGOON, golfo consid., en la costa mer. de la bahía de Honduras, en la Amér. sept.; lat. N. 15° 52', long. O. 85° 20'.

CARRANZA, valle de las Encartaciones de Vizcaya, en Esp.

CARRAPATEIRA, v. de Port., sobre la costa occid. de la prov. de Algarve, á 3 leg. N.-E. de Sagres.

CARRARA, c. del duc. y á 9 leg. N.-O. de Luca, en Italia, cap. del princ. de su nombre; sit. en una eminencia, con cante-ras cél. de mármol, á 1 leg. del Mediter. Pob. 3,500 hab.; lat. N. 44° 5', long. E. 7° 44'.

CARRASCOSA DEL CAMPO, v. de Esp., prov. de Cuenca, á 2 leg. de Huete. Pob. 1,859 hab.

CARRAVEIRA, c. del Roumili, en la Turq. eur., sobre el golfo de Salónica.

CARREÑO, concejo litoral de Esp., prov. de Asturias. Pob. 4,928 hab.

CARRETO, r. de la prov. de Darien, en la Amér. mer., que desagua cerca de Caledonico. — Peq. c. del Monferrato, en los Est. sardos.

CARRICHES, v. de Esp., prov. de Toledo, á 1 leg. de Carmena. Pob. 410 hab.

CARRICK, nombre de la division mer. del Airshire, en Escocia.

CARRICK-ON-SHANNON, c. de Irl., cap. del cond. de Leitrim, sobre el Shannon, á 30 leg. N.-O. de Dublin; lat. N. 52° 25', long. O. 9° 28'.

CARRICK-ON-SUIR, c. de Irl., en el cond. de Tipperay, sobre el Snir. Pob. 11,000 hab.; á 28 leg. N.-E. de Dublin.

CARRICK-FERGUS, c. de la prov. de Ulster, en Irl., cap. del cond. de Antrim, en una bahía vasta y segura, que forma un p. excelente. Pob. 3,400 hab.; á 55 leg. N. de Dublin; lat. N. 54° 45', long. O. 8° 22'.

CARRICK-MACROSS, c. florec. de Irl., en Monaghan, á 16 leg. N.-N.-O. de Dublin.

CARRIER-RIVER, r. de la Amér. sept., que desagua en el estrecho; lat. N. 42° 25', long. O. 85° 6'.

CARRIL (*Santiago del*), v. de Esp., prov. de Santiago. Puerto de mar que produce muchos pescados y mariscos. Pob. 1,011 hab.

CARRION, v. de Esp., prov. de la Mancha, á 3 leg. de Almagro. Pob. 2,952 hab. — R. de Esp., que nace en la prov. de Palencia. — *de los Céspedes*, v. de Esp., prov. y á 5 leg. de Sevilla. Pob. 987 hab. — *de los Condes*, v. de Esp., prov. de Palencia. Pob. 3,000 hab.

CARRION DE LOS CONDES, v. de Esp., en el rei. de Leon, en la márgen izquierda del Carrion, á 16 leg. O. de Burgos. Pob. 2,400 hab.; lat. N. 42° 18', long. O. 7°.

CARRION DE VELASCO, peq. c. muy poblada del Perú.

CARRIZO, v. de Esp., prov. y á 4 leg. de Leon. Pob. 550 hab.

CARRIZOSA, v. de Esp., prov. de la Mancha, á 2 leg. de Villanueva de los Infantes. Pob. 395 hab.

CARROCG, mont. de Ingl., en Cumberland, que tiene 2,409 pies de elevacion.

CARRON, c. de Escocia, en Stirlingshire,

con ferrerías las mas céel. de la Gr. Bretaña, á 10 leg. N.-O. de Edimburgo.

CARROUR, c. del Misore, en el Ind., á 2 leg. N. de Sacrapatan.

CARROY, r. del princ. de Gales, en Ingl., que desagua en el mar, á 2 leg. S.-S.-O. de de Caernavon.

CARRU, peq. c. del Piamonte, sobre el Tánaro, á 4 leg. N. de Mondovi.

CARRYPORE, c. del Bareily, en el Ind., á 14 leg. S.-S.-E. de Pellibeat.

CARSCI, c. de la prov. y á 12 leg. S. de Samarkanda, en la Gr. Bukharia; cuyos alrededores son muy fértiles.

CARSO, parte del rei. de Iliria, sit. entre el cond. de Goritz y el territ. de Trieste.

CART, r. de Escocia que desagua en el Clidc.

CARTA DEL CONDE, v. de Fr., en el Arriege.

CARTAGENA, ant. c. de Esp., prov. y á 10 leg. S.-S.-E. de Murcia, fundada por Asdrubal, y cabeza de uno de los 3 depart. de maina. Su p. es de los mas seguros del Mediter., en forma de herradura, defendida la entrada por dos puntas, un escollo cubierto, y un islote enfrente, llamado de Escobrera, que lo pone á salvo de los vientos: en él hay arsenal, astillero, darsena, diques y almacenes; la poblacion es hermosa y el aire mal sano, desde que se ha dado curso á las aguas estancadas de sus inmediaciones. La campiña inmediata produce barrilla, sosa y esparto; y las fábr. de cordelerías y de lonas consumen anualmente 50,000 arrobas de cáñamo; lat. N. 37° 36', long. O. 30° 20'. Pob. 29,549 hab.

CARTAGENA, prov. y gob. del nuevo rei. de Granada, en la Amér. mer., confinante al N. con el mar de los Caribes, al E. con la prov. y gob. de Sta. Marta, del que la separa el r. de la Magdalena; al S. con la prov. de Antioquia, y al O. con la de Darien, de que la separa el Atrato. Tiene 100 leg. de largo de N. á S., 80 de S. á O., y excepto hácia el N., donde es arenoso, pantanoso y está lleno de estanques, es un pais montuoso y poblado de bosques. Produce maiz, algodón, añil, cacao, goma, varias especies de frutas y palos de tintes; báñanla el r. de la Magdalena y el Atrato, y se encuentran en ella muchas serpientes, pájaros raros, etc. Pob. 60,000 hab. blancos, 15,000 Indios y 7,000 negros esclavos.

CARTAGENA, c. cap. de la prov. y del gob. de su nombre, sit. en una isla arenosa, en la orilla de una vasta y cómoda bahía, abundante en pesca, que forma un p. excelente, pero cuya entrada exige algunas precauciones. Fue fundada Cartagena por los Españoles en 1555, y está defendida por 3 fuertes. Ha padecido mucho Cartagena por

las guerras de la indep. El calor es en ella excesivo y las lluvias que principian en mayo no concluyen hasta noviembre, y están regularmente acompañadas de relámpagos y de tronadas. Pob. 24,000 hab.; lat. N. 10° 50', long. O. 77° 50'. — Rio de la prov. de Choco, en la Amér. mer., que desagua en el océano Pacif.

CARTAGIMA, v. de Esp., prov. de Granada, á 6 leg. de Gaucin. Pob. 1,679 hab.

CARTAGO, c. céel. del Afr., rival de Roma, que no ofrece hoy sino ruinas. Sup. está cegado, y lleva el nombre de *El-Mersa*, á 4 leg. E.-N.-E. de Tunez.

CARTAGO, c. de la Amér. mer., cap. de la prov. de Costa Rica, sobre el r. de su nombre. Era en otro tiempo florec., pero ahora no presenta mas que algunas casas; lat. N. 9° 40', long. O. 85° 50'. — Rio del mismo pais, que atraviesa la prov. de Costa Rica, y desagua en el océano Atl.; lat. N. 9° 40', long. O. 87°.

CARTAGO, c. de la prov. y á 30 leg. N.-E. de Popayan, en la Amér. mer., sobre un brazo de la Vieja, cerca del Cauca. Está sit. en una hermosa llanura, y sus calles son largas y regulares. Pob. de 5 á 6,000 hab.; lat. N. 4° 46'.

CARTAMA, v. del rei. de Granada, en Esp., á 3 leg. N.-O. de Málaga; lat. N. 36° 50', long. O. 6° 10'. Pob. 3,287 hab. — R. de la prov. de Antioquia, en la Amér. mer., que baja de los mont. del Choco, y desagua en el Cauca.

CARTAYA, v. y p. de mar, en la prov. de Sevilla, á 2 leg. de Gibraleon. Pob. 5,220 hab.

CARTENATE, territ. del Cananor, en el Ind., en la costa de Malabar, pert. á los Ingleses.

CARTEPILLY, c. del Misore, en el Ind., á 8 leg. E. de Bangalore.

CARTER, cond. del Tennessee or., en los Est. Unid., que está contiguo al de Washington, y tiene por cap. á Elisabet-Town. Pob. 4,190 hab.

CARTERET, cond. marít. de la Carolina sept., en los Est. Unid., cerca de Penelico-Sonnd, cuya cap. es Beaufort. Pob. 4,825 hab.

CARTERETS HARBOUR, bahía sobre la costa S.-O. de la Nueva Irl., en el mar Pacif. mer., rodeada de mont.; lat. S. 5°, long. E. 150°.

CARTERETS ISLAND, isla del océano Pacif. mer., descubierta por el capitán Carteret, en 1767; lat. S. 5° 26', long. E. 151° 54'.

CARTERO, r. de la isla de Candia, en el Mediter., que desagua en el mar, á 1 leg. S. de Candia.

CARTERSVILLE, c. de la Virginia, en los Est. Unid., en el cond. de Powhatan,

en la orilla mer. del r. de James, á 16 leg. mas arriba de Richmond.

CARTKENNY, r. del Sur del princ. de Gales, en Ingl., que desagua en el Tave, á 50 leg. O.-S.-O. de Caermarthen.

CARTIER'S CREEK, r. de la Pensilvania, en los Est. Unid., que muere en el Ohio.

CARTMEL, c. de Ingl., en Lancashire, con un p., á 4 leg. N.-O. de Lancaster.

CARTRET, v. de Fr., en la Mancha, á 5 leg. S.-O. de Valognes.

CARTULE, c. del Travancore, en el Ind., á 25 leg. de Anjengo.

CARU, c. del Irak, en Persia, á 8 leg. S. de Cashan.

CARUALLEDA ó **CARVALLADA**, peq. c. de la prov. de Venezuela, en la Amér. mer., á 28 leg. E. de Coro.

CARUELLES ó **CARAVELLOS**, p. de mar de la prov. de Porto Seguro, en el Brasil, sobre un r. de su nombre, entre los 7° y 18° de lat. S.

CARUMBA, r. del Brasil, que desagua en el Parana.

CARUNAPALLY, c. del Travancore, en el Ind., á 10 leg. N.-N.-O. de Anjengo.

CARVER, jurisd. del Massachusetts, en los Est. Unid., en el cond. de Plymouth, sobre un estanque de donde se saca hierro. — Brazo del r. de Sn. Pedro, que desagua en el Misisipi, en los Est. Unid.

CARVIN-ESPIÑOY, peq. c. de Fr., en el Paso de Calais, á 5 leg. E. de Bethune. Pob. 5,000 hab.

CARVOEIRRA, v. de Port., que desagua en el océano Atl.

CARWAR, c. del Canara, en el Ind., con un p. Está sit. en una bahía, é la emb. de un r. navegable, y pertenece á los Ingleses desde 1799, á 18 leg. de Goa; lat. N. 14° 47', long. E. 71° 56'.

CARWAY, nombre de 2 c. del Carnate, en el Indost.: una á 8 leg. S. de Ongole, y la otra á 8 leg. S. de Nellore.

CARYCOND, c. del Baglana, en el Indost., á 4 leg. S. de Bahibelgong.

CARYSFORD-REEF, peñascos en el gollo de la Florida, en los Est. Unid.

CASA BERMEJA, v. de Esp., prov. de Granada, á 1 leg. de Colmenar. Pob. 6,000 hab.

CASA-BLANCA, c. de Chile, en la prov. de Quillota.

CASA-BUCSOYA, lug. comerc. de la Bukowina, en el imp. de Aust., sobre el Moldau.

CASA-BUTLANO, peq. c. del rei. Lomb. Venet., sobre un canal.

CASAC, territ. de la Arm., en As.; sobre la frontera y depend. de la Persia, cuya cap. es Casac-Lore.

CASACONI, lug. de la isla de Córcega, en el distr. de Bastia.

CASACORROES, lago del Paraguay, en la prov. del Rio de la Plata, que tiene 56 leg. de largo.

CASA DE LA REINA, v. de Esp., prov. de Burgos, á 2 leg. N. de Sto. Domingo de la Calzada. Pob. 885 hab.

CASA DEL CAMPO, casa de recreo del rey de España, al O. del real palacio, del otro lado del r. Manzanares.

CASA DE UCEDA, v. de Esp., prov. y á 4 1/2 leg. de Guadalajara. Pob. 755 hab.

CASA GRANDE, v. de la prov. de Sonora, en Méjico, sobre el rio Gila; lat. N. 55° 40', long. O. 115° 40'.

CASAINACH. V. *Jehil-Ermah*.

CASAILA, c. de la prov. de Hedzsas, en Arabia, á 18 leg. N.-O. de Khaibar.

CASAL ó **CASALE**, c. del Monferarto, en el Piamonte, con un fuerte. Está sit. en un llano, sobre la márgen derecha del Pó, y comercia en seda, ganados, etc.; á 15 leg. E.-E.-N. de Turin; lat. N. 45° 24', long. E. 5° 59'.

CASAL BORGIO, lug. del Piamonte, á 5 leg. N.-E. de Turin. Pob. 2,500 hab.

CASALE, 2 v. del rei. Lomb. Ven., la una á 2 leg. S.-O. de Montagna, y la otra á 1 leg. S.-E. de Treviso.

CASALE BUSTERLINGO, peq. c. del Milanesado, en el rei. Lomb. Ven., en el distr. y á 4 leg. S.-E. de Lodi; lat. N. 45° 10', long. E. 7° 20'.

CASALEGIO, v. del Piamonte. — Otra en el duc. de Parma, á 2 leg. S.-O. de Plasencia.

CASALE GRANDE, v. del duc. y á 4 leg. S.-O. de Módena, en Italia.

CASALE MAGGIORE, c. fuerte del Milanesado, en el rei. Lomb. Ven., en la orilla izquierda del Pó; á 18 leg. E.-S.-E. de Cremona. Pob. 4,850 hab.; lat. N. 45° 5', long. E. 8° 5'.

CASALE MORANDO, peq. c. del Milanesado, en el rei. Lomb. Ven., á 5 leg. N.-O. de Cremona.

CASALE NUOVO, c. de la tierra de Otranto, en Nápoles. Pob. 4,540 hab. — Otra en el mismo rei., en la Capitanata, á 4 leg. N. de Lucera.

CASALE NUOVO, nombre de 2 v., una en el Milanesado, en el rei. Lomb. Ven., y otra en la Toscana. — 2 c. de Nápoles, una en el Princ. citer., pob. 5,510 hab.; y la otra en la Basilicata, á 6 leg. N. de Tursi.

CASALGIATE, v. del Piamonte, al N. de Novara.

CASALGROSSO, v. del Piamonte, en la confl. del Meiro y del Pó, al S. de Savigliano.

CASALPO, v. del duc. y á 2 leg. E.-N.-E. de Parma, en Italia.

CASALVIERI, gr. v. de Nápoles, en la Tierra de Labor. Pob. 5,656 hab.

CASAMILA, c. en la costa sept. de la isla de Scio, en el archip. Griego; lat. N. 38° 54', long. E. 23° 45'.

CASAN. V. *Kazan*.

CASANARA, r. consid. de la prov. de Venezuela, en la Amér. mer., que nace en las mont. desiertas de Chita, en los Andes, y desagua en el Meta, á 75 leg. de la union de este con el Orinoco.

CASANATAI, r. de la Amér. mer., que muere en el Ucayale, uno de los brazos del r. de las Amazonas.

CASANDRINO, v. cerca de la c. de Nápoles. Pob. 2,900 hab.

CASANOVA, c. de la tierra de Otranto, en Nápoles, al S. de Capua. Pob. 3,000 hab.

CASAPA, v. del Paraguay, en la Amér. mer., á 4 leg. S.-E. de la c. de la Asuncion.

CASAPULLA, c. del rei. de Nápoles, al N. de Capua. Pob. 2,500 hab.

CASARABONELA, v. de Esp., prov. de Granada, á 7 leg. N.-E. de Málaga. Pob. 5,012 hab.

CASAR DE CÁCERES (el), lug. de Esp., prov. de Extremadura, á 2 leg. N. de Cáceres. Pob. 4,168 hab.

CASAR DE ESCALONA, v. de Esp., prov. de Toledo, á 5 leg. de Talavera. Pob. 641 hab.

CASAR DE TALAMANCA (el), v. de Esp., prov. de Guadalajara, á 3 leg. N. de Alcalá. Pob. 865 hab.

CASARES, v. de Esp., prov. de Granada, á 1 leg. del Medit. Pob. 6,114 hab.

CASARICHE, lug. de Esp., prov. y á 19 leg. de Sevilla. Pob. 1,774 hab.

CASARRUBIOS DEL MONTE, v. de Esp., prov. de Madrid, á 4 leg. N. de Toledo. Pob. 2,000 hab.

CASASANA, v. de Esp., prov. de Cuenca, sit. entre los r. Tajo y Guadiela, á 7 leg. de Huete. Pob. 468 hab.

CASAS DE DON ANTONIO, v. de Esp., prov. de Extremadura, á 5 leg. de Cáceres. Pob. 841 hab.

CASAS DE DON PEDRO, v. de Esp., prov. de Extremadura, á 12 leg. E. de Trujillo. Pob. 1,500 hab.

CASA SIMARRO ó **SIMARILLO**, v. de Esp., prov. de Cuenca, á 7 leg. de Sn. Clemente. Pob. 1,860 hab.

CASASOLA, v. de Esp., prov. de Zamora, á 2 leg. de Toro. Pob. 564 hab.

CASATEJADA, v. de Esp., prov. de Extremadura, á 8 leg. S.-E. de Plasencia. Pob. 1,151 hab.

CASAVOLI, v. de la tierra de Bari, en Nápoles; á 6 leg. S.-O. de Monopoi.

CASBA, c. de la reg. y á 2 leg. de Tunez, en Afr., en una llanura fértil.

CASBIN, c. del Irak, en Persia, sit. en una espaciosa llanura arenosa, á 3 leg. O. de

la cordillera mas elevada del mont. Tauro. Está la mayor parte amenazando ruina, pero es de las c. mas consid. del rei., y en sus alrededores se encuentran hermosas canteras de mármol blanco. Hace un gr. com. con el Aderbijan, la Georgia y el mar Caspio, y hay en ella fábr. de tapicería y de sables muy afamadas. Pob. 68,000 hab.; á 98 leg. N.-N.-O. de Ispahan; lat. N. 36° 12', long. E. 47° 15'.

CASBUONA, c. de la Calab. citer., en Nápoles, á 2 leg. O. de Strongolo.

CASCABELES, r. de Quito, en la Amér. mer., en la prov. de Pastros, que desagua en el Caqueta.

CASCADA, bahía y p. de mar, en el estrecho de Magallanes, en la Amér. mer.

CASCAES, v. y p. de mar en el distr. de Torres Vedras, en Port., á la emb. del Tajo; á 5 leg. O. de Lisboa; lat. N. 38° 41', long. O. 11° 42'. Pob. 2,121 hab. — Rio de Port., á 1 leg. S.-O. de la c. arriba mencionada.

CASCANTE, c. de Esp., en Navarra, sobre el Queiles, á 3 leg. O. de Cintruénigo; lat. N. 42° 7', long. O. 4° 2'. Pob. 2,928 hab. — V. de Esp., prov. de Aragon, á 3 leg. de Ternel. Pob. 404 hab.

CASCABELLO, v. de Extrem., en Port., cerca de Cintra.

CASCHAU ó **CASSOVIA**. V. *Kaschau*.

CASCIANO (Sn.), v. de Toscana, á 2 1/2 leg. de Florencia.

CASCINA, peq. c. del Piamonte, á 4 leg. S.-O. de Alejandría.

CASCO, bahía en la costa del distr. del Maine, en los Est. Unidos, que tiene 8 leg. de ancho y 4 de profundidad; lat. N. 43° 44', long. O. 71° 55'.

CASCUMPEC, p. de mar en la costa sept. de la isla de Sn. Juan, en la Amér. sept.; lat. N. 46° 45', long. O. 66° 15'.

CASEDA, v. de Esp., en Navarra, á orillas del r. Aragon, y á 1 1/2 leg. de Sanguesa. Pob. 1,216 hab.

CASENI, c. del Irak, en Persia, á 66 leg. E. de Ispahan.

CASEPILOTE (la), c. de la costa mer. de la Martinica, en las Antillas.

CASERRAS, v. de Esp., en Cataluña, en el camino de Berga á Barcelona. Pob. 688 h.

CASERTA, c. obisp. del rei. y á 5 leg. N.-E. de Nápoles, sit. al pie del mont. Caserta, con un hermoso palacio que no está todavia concluido, un acueducto romano. Pob., incluso el distr., 15,920 hab.; lat. N. 41° 8', long. E. 12° 10'.

CASHAN ó **KASHAN**, c. consid. del Irak, en Persia, sit. en un llano fértil y bien cultivado, con un palacio, hermosas mezquitas y vastos paraderos. Hace un gr. com. de telas de seda, bordados de oro y plata, tapicería, loza, telas de algodón, etc., y sus

armas, euchillos y joyas son muy estimadas. Los escorpiones en ella son muy numerosos é incómodos, y esta c. se dice contaba en otro tiempo 150,000 hab., pero ahora está reducida á 30,000; á 45 leg. N. de Ispahan; lat. N. 35° 55', long. E. 48° 57'. — C. del Korassan, á 14 leg. N.-E. de Herat.

CASHEL, e. arzoh. de Irl., en el cond. de Tipperary, resid. de los ant. reyes de Munster, á 31 leg. S.-E. de Dublin; lat. N. 52° 31', long. O. 10° 10'.

CASHIE, r. de la Carolina sept., en los Est. Unid., que desagua en el Roanoke; lat. N. 35° 57', long. O. 79° 23'.

CASHIN, r. de Irl., en Kerry, que muere en el Shannon.

CASHNA. V. *Cassina*.

CASHY, peq. distr. del norte del Ind., sit. entre los 28° y 29° de lat. Es muy montuoso y uno de los estados confederados llamados el pais de los 24 Rajals, y depende del Nepaul.

CASHY, c. cap. del distr. de su nombre, tribnt. del Nepaul; lat. N. 28° 42', long. E. 80° 29'.

CASIKLI, c. en la costa occid. de la Nativolia, en la Turquías.; lat. N. 37° 22', long. E. 25° 5'.

CASIMIR, c. de Polonia, á 14 leg. O. de Lublin. — R. de Siria, que desagua en el mar, al N. de Suze.

CASIMIRO, v. de la Amér. sept., al N. de la California, á 105 leg. S.-O. de Sta. Fé.

CASIMERSBOURG, peq. c. fuerte del duc. de Cassaben, en Pomerania, sobre una bahía del Báltico, á 5 leg. E.-N.-E. de Colberg.

CASINCA, c. de la isla de Córeega, cerea de la puerta de Ampugnani.

CASINO, r. de Nápoles, que desagua en el mar, á 1 leg. N.-O. del Cabo Stilo.

CASIRNENTI, r. de la prov. de San Juan de los Llanos, en el nuevo rei. de Granada, que desagua en el Meta.

CASIS, v. del pais de los Grisones, en Suiza, á 4 leg. S. de Coira.

CASO, peq. isla del Mediter.; lat. N. 35° 33', long. E. 24° 22'.

CASOLI, e. del Abruzo citer., en Nápoles, á 6 leg. S.-S.-E. de Civita di Chieta.

CASORATE, e. del rei. Lomb. Ven., á 4 leg. S.-S.-O. de Milan.

CASORIA, c. de Italia, cerea de la de Nápoles. Pob. 5,700 hab.

CASPE, v. de Esp., en Aragon, en la confl. de los r. Ebro y Guadalope, á 18 leg. S.-E. de Zaragoza; lat. N. 41° 17', long. O. 5° 20'. Pob. 9,080 hab.

CASPIO (el mar), gr. lago sit. entre la Persia, la Rusia y la Tartaria, rodeado casi de todos lados por elevadas mont. No tiene comunicacion visible con ningun otro mar, pero se pretende que el golfo Pérsico

recibe sus aguas por conductos subterráneos. Comprende entre los 65° y 74° de long., y los 52 y 47° de lat., una extension de 500 leg. de N. á S., y de 52 á 160 de ancho. Abunda en pesca y sus aguas son muy salubres. Nótese en él muchas islas bastante consid. y buenos p., y sus orillas en invierno estan cubiertas de hielos.

CASPIYAGU, peq. r. de la prov. de Mainas, en Quito, en la Amér. mer., que desagua en el Yana.

CASPUEÑAS, v. de Esp., prov. y á 3 leg. de Guadalajara. Pob. 487 hab.

CASQUIPIBIAC, r. de la Amér. sept., que desagua en la parte sept. de la bahía del Calor.

CASR-BAND, e. del Mekran, en Persia.

CASR-ESSAIAD, v. de Egipto, en la orilla derecha del Nilo, á 10 leg. N. de Denderah.

CASSA, c. de la prov. de Hedsjas, en Arabia, á 18 leg. S.-E. de Niab.

CASSA DE LA SELVA, v. de Esp., prov. de Cataluña, á 2 1/2 leg. de Géróna. Pob. 2,143 hab.

CASSAGNE, 2 v. de Fr., una en el Doradoña, y otra en el Aveiron.

CASSAINOUSSE, v. de Fr., en el Cantal, á 6 leg. O. de Aurillac.

CASSAMASUE, peq. isla y r. de Afr., á 30 leg. S. del Gambia.

CASSANDRA (el golfo de), bahía en la parte N.-O. del archip. Griego, al E. del golfo de Salónica.

CASSANDRA ó SCHIATO, c. de Macedonia, en la Turqu. eur., sobre la punta del cabo Camstro, en la costa sept. del golfo de Salónica, á 6 leg. S.-E. de Salónica; lat. N. 40° 21', long. E. 21° 35'.

CASSANDRIA, isla con un fuerte del rei. de los Países Bajos, enfrente de Esclusa, que abunda en pastos.

CASSANO, peq. c. del rei. Lomb. Ven., sit. sobre el Adda, á 6 leg. N.-E. de Milan.

CASSANO, nombre de 4 v. de Nápoles, una en la Calab. citer., otra en el princ. citer., y las otras 2 en la tierra de Bari.

CASSARIN, peq. c. de la reg. y á 55 leg. S.-O. de Tunez, en Afr.

CASSAY, prov. del imp. Birman, conocida tambien con el nombre de Meckley ó Muggalow, sit. entre los 23 y 26° de lat. N., y los 91° 40' y 95° 40' de long. E. Confina al N. con una cordillera de mont. que la separan del rei. de Assam, al O. con el Caehar y unas mont. habitadas por los Koukies, y al S. y E. con el rei. de Ava. Es montuosa y muy pobre; eógese en ella arroz, algodón, seda, y hay algunas minas de cobre. El rey de Cassay es tribut. del de Ava, y su cap. es Munnipeur.

CASSEL, linda c. de Fr., en el Norte, sit. sobre una colina, desde donde se descubren

52 c. y v., 400 lug. y una gr. extension de mar. Tiene fábr. de encajes y de medias, y dista 2 leg. N.-O. de Hazebronek. Pob. 3,600 hab.; lat. N. 50° 47', long. E. 9'.

CASSEL, c. cap. del Hesse electoral, en Alem., en la confl. del Diemel y del Fulda. Dividese en ciudad vieja, c. nueva alta, y c. nueva baja, y hay en ella buenas plazas, hermosos edificios, calles magnificas y un paseo admirable. Está sit. en la pendiente de una mont. bastante alta, cubierta de bosques; disfruta de aire muy sano y tiene alrededores agradables, y poblados de casas de recreo, entre las cuales se distingue la de elector, llamada *Wilhelms-Hahe*. Es muy comerc. y fue la corte de Geronimo Bonaparte cuando era rey de Westfalia. Pob. 19,000 hab.

CASSEL, peq. c. de Alem., sobre el Rhin, en el gr. duc. de Hesse, en el circ. de Maguncia. Depósito consid. de com. Excelente vino del Rhin, á 8 leg. de Francfort. Pob. 1,900 hab.

CASSELLE, c. consid. del Piamonte, sit. sobre un peq. r. que muere en el Stura, con fábr. de seda, papel y lavaderos, á 2 leg. N. de Turin. Pob. 9,500 hab. — V. del rei. Lomb. Ven., á 4 leg. S. de Verona.

CASSEMABAD, c. del Irak, en Persia, á 7 leg. S. de Com.

CASSEN, c. del Irak-Arabi, en la Turq. as., sobre el Tigris, á 50 leg. S.-S.-E. de Bagdad.

CASSENEUIL, peq. c. de Fr., en el Lot y Garona, á 2 leg. O.-N.-O. de Villanueva.

CASSIA, territ. de la isla de Sumatra, en el mar de las Ind., cuyos hab. reunidos por lug., viven indep. nros de otros.

CASSINA ó CASHNA, territ. consid. del centro del Afr., sit. al O. del rei. de Bornou y al S. del Niger. Es poco conocido, hace parte del rei. de Asben y tiene por cap. á Cassina.

CASSINE, lug. del Piamonte, sit. entre el Bormida y el Orba, á 2 leg. N. de Acqui.

CASSINO (Sn.), v. del rei. Lomb. Ven., á 5 leg. E. de Ceneda.

CASSINOGOROD, c. del gob. de Biazan, en Rus., sobre el Oka.

CASSIPOUR, r. de la Guyana, en la Amér. mer., que desagua en el océano Atl.; lat. N. 5° 46', long. O. 54° 26'.

CASSIQUIARI, r. consid. de la Amér. mer., brazo del Rio Negro, que comunica con el Orinoco y el r. de las Amazonas.

CASSIS, peq. c. y p. de mar de Fr., en las Bocas del Ródano, con com. de coral, vinos, frutas, etc., á 5 leg. S.-E. de Marsella.

CASSO, peq. isla del archip. Griego, cuya costa es peligrosa y la rada difícil; produce vino, miel, etc., y dista 7 leg. N. de la isla de Candia; lat. N. 55° 54', long. E. 24° 24'.

CASSOPO, peq. c. de la isla y á 5 leg. N.

de Gofá, una de las Iónicas, con un hermoso p.

CASSUBEN (*Prusia*), ant. duc. de la Baja Pomerania, confinante al N. con el mar Báltico, al S. con el gr. duc. de Posen, al E. con la Prusia y al O. con la Nueva Marca. Sus hab. son Esclavones de origen, y hablan un dialecto particular.

CASSUMBASAR, c. del Bengala, en el Ind., sit. en una isla del Ganges, con com. de seda y fábr. de telas de seda y algodón; á 40 leg. N.-O. de Calcuta; lat. N. 24° 7', long. E. 86° 20'.

CAST (Su.), lug. de Fr., en el Ille y Vilaine, sobre el Océano, á 5 leg. O. de Sn. Malo; lat. N. 48° 58', long. O. 4° 56'.

CASTAGNEDOLI, v. del territ. de Génova, en los Est. sardos.

CASTAGNEOLO, c. del rei. Lomb. Ven., á 2 leg. S.-E. de Brescia.

CASTAGNETTO ó CASTAGNITO, v. del Piamonte, en la orilla derecha del Pó, á 4 leg. N.-E. de Turin.

CASTAGNOLA, peq. c. de Italia, en la prov. de Asti, sobre el Tinella. Pob. 3,000 hab.

CASTALLA, v. de Esp., prov. y á 20 leg. S.-O. de Valencia. Pob. 3,176 hab.

CASTALLACIO, v. del Piamonte, al S. de Alejandría.

CASTAMONE. V. *Kastamouni*.

CASTANET, peq. c. de Fr., en el Alto Garona, á 5 leg. S.-S.-E. de Tolosa.

CASTANHEIRA, nombre de 5 v. de Port., una en la Beira, y las otras dos en Extrem.

CASTANIA, c. de la isla de Samos, en el archipiélago Griego, á 4 leg. N.-N.-O. de Cera.

CASTANO, c. del rei. Lomb. Ven., á 7 leg. O.-N.-O. de Milan.

CASTANOWITZ. V. *Kastanilza*.

CASTAÑAR DE IBOR, lug. de Esp., prov. de Toledo, á 12 leg. de Talavera. Pob. 821 hab.

CASTAÑARES DE RIOJA, v. de Esp., prov. de Burgos, á 1 leg. de Haro. Pob. 628 hab.

CASTAÑEDA, v. y valle de Esp., prov. de Santander. Pob. 629 hab.

CASTAÑEIRA, v. de Port., prov. de Extremadura, á 6 leg. de Lisboa. Pob. 1,740 hab. — V. de Port., prov. de la Beira, á 11 leg. de la c. del Porto. Pob. 545 hab.

CASTAÑO DEL ROBLEDO, v. de Esp., prov. y á 17 leg. de Sevilla. Pob. 1,158 hab.

CASTAVOS, c. de la Guyana irlandesa, en la Amér. mer., sobre el Suinam.

CASTEGGIO, lug. del Piamonte, á 2 leg. N.-E. de Veghera.

CASTEJON, v. de Esp., prov. y á 7 leg. de Guadalajara. Pob. 589 hab. — V. de

E-p., prov. de Cuenca, á 5 leg. de Huete. Pobl. 855 hab. — *de Monégros y Javierre*, v. de Esp., prov. de Aragón, á 10 leg. de Zaragoza. Pobl. 1,085 hab. — *de Valdejasa*, v. de Esp., prov. de Aragón, á 7 leg. de Zaragoza. Pobl. 1,088 hab.

CASTEL, peq. y linda c. del circ. de Regen, á 4 leg. S.-O. de Amberg.

CASTEL A MARE DELLA BRACCA, peq. c. del Princ. citer., en Nápoles, á 7 leg. O. de Policastro; lat. N. 40° 10', long. E. 12° 46'.

CASTEL A MARE DI GOLFO, peq. c. de Sicilia, en Val di Mazara, sobre una bahía del Mediter., á 9 leg. O.-S.-O. de Palermo; lat. N. 38° 5', long. E. 10° 54'.

CASTEL A MARE DISTABIA, c. y p. de mar del Princ. citer., en el rei. y á 6 leg. S.-E. de Nápoles; lat. N. 40° 40', long. E. 12° 50'.

CASTEL ARAGONESE, c. fuerte de la isla de Cerdeña, á 9 leg. N.-E. de Sassari; lat. N. 40° 56', long. E. 6° 52'.

CASTELAUN, peq. c. del gr. duc. del Bajo Rhin, en Prusia, á 2 leg. N.-O. de Simmeren.

CASTEL BALDO, c. del rei. Lomb. Ven., sobre el Adige, á 11 leg. S. E. de Verona. Pobl. 3,000 hab.

CASTEL BOLOGNESE, peq. c. del Bolognesado, en los Est. Pontif., á 5 leg. N.-O. de Faenza.

CASTEL CALDO, peq. c. del rei. Lomb. Ven., sobre el Adige, á 22 leg. S.-S.-O. de Padua.

CASTEL DELFINO, castillo fuerte del Piamonte, sobre el Vraita, á 12 leg. S.-E. de Brianzon.

CASTEL DEL RIO, nombre de dos v., una en los Est. Pontif. y otra en Esp., en el rei. de Córdoba.

CASTEL DI VOLTORNO, v. de la Tierra de Labor, en Nápoles.

CASTEL-DON, lug. de Fr., en Puy de Dome, á 5 leg. N. de Thiers.

CASTEL DURANTE, c. del duc. y á 3 leg. S.-O. de Urbino, en los Est. Pontif., sobre el Metro; lat. N. 45° 45', long. E. 16° 5'.

CASTELET, v. de Fr., en el Aisne, á 5 leg. N.-O. de Sn. Quintin.

CASTEL FABIB, v. de Esp., prov. de Valencia, á 1 leg. E. de Torrebaja. Pobl. 1,258 hab.

CASTELFORD, v. en el Norte del rei. de Valencia, en Esp.

CASTEL FRANCO, lug. de Fr., en el Lot, sobre el Lot, á 5 leg. O. de Cahors.

CASTEL FRANCO, v. de los Est. Pontif., á 6 leg. N.-O. de Bolonia. — C. del rei. Lomb. Ven., sobre el Mousson, á 5 leg. N.-O. de Treviso. Pobl. 6,000 hab.

CASTEL FRANCO DI SOTTO, c. de Toscana, en la prov. de Florencia, sobre el Arno. Pobl. 2,400 hab.

CASTEL GANDOLFO, v. de los Est. del Papa. con un palacio de recreo y hermosos jardines, pert. á su Santidad; á 4 leg. S.-O. de Rema.

CASTEL GINFREDO ó GOFFERO, v. del rei. Lomb. Ven., á 5 leguas N.-O. de Mantua.

CASTEL GUELFO, villa del duc. de Parma, en Italia, con un palacio, á 4 leg. O. de Parma.

CASTEL-JALOUX, peq. c. de Fr., en el Lot y Garona; con fábr. de papel, curtidos, y com. de vinos, á 5 leg. S.-S.-O. de Marmande. — V. del depart. del Gers, á 5 leg. N.-E. de Auch.

CASTELL, cond., precedentemente de la Franconia, que desde 1806 hace parte de la Bav., y tiene terreno montuoso llamado Steigerwald, en el circ. del Bajo Main. Pobl. 15,000 hab.

CASTELLABIA, v. del rei. Lomb. Ven., á 5 leg. O. de Mantua.

CASTELLACCA, c. del rei. Lomb. Ven., á 4 leg. E. de Mantua.

CASTELLACIO, c. de Nápoles, en el Princ. citer. Pobl. 2,000 hab. — Fuerte de Sicilia, en el Val di Demona, cerca de Mesina.

CASTELLAMONTE, peq. c. del Piamonte, á 5 leg. S.-S.-E. de Ivree. Pobl. 5,000 hab.

CASTELLANE, c. de Fr., en los Bajos Alpes, cap. de subprefec., sit. al pie de los Alpes, sobre el Verdon. Pobl. 5,000 hab.; á 10 leg. S.-E. de Digne; lat. N. 45° 51', long. E. 4° 15'.

CASTELLANETA, peq. c. de la Tierra de Otranto, en Nápoles, sobre el Talvo, á 6 leg. N.-E. de Tarento. Pobl. 4,500 hab.; lat. N. 40° 52', long. E. 14° 55'.

CASTELLANZA, peq. c. del distr. y á 6 leg. O.-N.-O. de Milan, en el rei. Lomb. Ven.

CASTELLAR DE SN. ESTEVAN, lug. de Esp., prov. de Jaen, á 1 leg. de Sn. Estevan. Pobl. 1,659 hab.

CASTELLAR DE SANTIAGO, v. de Esp., prov. de la Mancha, á 5 leg. de Villanueva de los Infantes. Pobl. 1,149 hab.

CASTELLAZO, peq. c. del Piamonte, entre el Bórnida y el Orba, á 11 leg. E. de Alejandría. Pobl. 4,750 hab.

CASTELL DE CASTELLS, v. de Esp., prov. de Valencia, á 8 leg. de Denia. Pobl. 880 hab.

CASTELLE, peq. c. de la Calab. ultr., en Nápoles, á 12 leg. E. de Catanzaro.

CASTEL LEONE, c. del duc. de Milan, en el rei. Lomb. Ven., á 6 leg. O.-N.-O. de Cremona.

- CASTELLET**, v. de Esp., en Cataluña, á 17 leg. N. de Lerida.
- CASTELLETO**, peq. c. del duc. de Milan, en el rei. Lomb. Ven., sit. en el sitio donde el Tesino sale del lago Mayor.
- CASTELLETO**, nombre de 3 lug. del duc. de Monferrato, en el Piamonte.
- CASTELLFOLLÍ DE LLOBREGOS**, v. de Esp., en Cataluña, á 5 leg. de Cervera. Pob. 410 hab.
- CASTELLFORT**, v. de Esp., prov. de Valencia, á 3 leg. de Morella. Pob. 938 hab.
- CASTELLO**, peq. c. del Abruzo ulter., en Nápoles, en el distr. de Teramo, con fabr. de vidriado.
- CASTELLO** (Cittá di), c. fuerte de los Est. Pontif., en la prov. de Ombria, cap. de cond., con silla obisp. y un palacio, etc., á 41 leg. N. de Roma; lat. N. 45° 28', long. E. 9° 55'.
- CASTELLO DE FARFAÑA**, v. de Esp., en Cataluña, á 7 leg. de Lérida. Pob. 1,200 hab.
- CASTELLO DE RUGAT**, lug. de Esp., prov. de Valencia. Pob. 1,196 hab.
- CASTELLO DI BIVONA**, c. de la Calab. ulter., en Nápoles, á 2 leg. O. de Monteleone.
- CASTELLO DI MONTE BARANZONE** y **DI MONTE GIBBIO**, 2 peq. c. del duc. de Módena, en Italia, sobre el Fiumetto.
- CASTELLON DE AMPURIAS**, v. de Esp., en Cataluña, á 5 leg. N.-E. de Gerona y 5 de Figueras. Pob. 2,695 hab.
- CASTELLON DE LA PLANA**, v. de Esp., prov. y á 11 leg. S. de Valencia, sit. en un hermoso territ., inmediato á la costa, cerca de las orillas ó afl. del r. Mijares, con calles anchas y regulares, y casas bien edificadas, y una torre notable. Pob. 15,052 hab.; lat. N.-O. 36° 50', long. O. 2° 25'.
- CASTELLON DEL DUQUE**, lug. de Esp., prov. de Valencia, á 4 leg. N.-E. de Sn. Felipe. Pob. 997 hab.
- CASTELLO PETERE**, c. de la Calab. ulter., en Nápoles, á 5 leg. N. de Gierade; lat. N. 38° 15', long. E. 14° 22'.
- CASTELLO REAL**, v. de Port., en Alentejo, á 3 leg. S.-S.-E. de Evora.
- CASTELLO ROSSO** ó **KASTELORIZO**, peq. isla cerca de la costa de la Caramania, en la Natolia, con una c. de su nombre, cuyo p. se halla en buen estado. Es árida y montuosa, y sus hab. estan sujetos á un Turco, depend. del bey de Rodas; lat. N. 39° 8', long. E. 27° 17'.
- CASTELLO SN. GIOVANI**, peq. c. del duc. de Parma, en Italia, á 4 leg. O. de Plasencia.
- CASTELLOTE**, v. de Esp., prov. de Aragon, á 6 leg. S.-S.-O. de Alcañiz. Pob.
- CASTELLUCCIO**, peq. c. de la Calab. citer., en Nápoles, á 15 leg. N.-O. de Bisignano. — Lug. de la isla de Córcega, á 5 leg. E. de Corté.
- CASTEL MAGGIORE**, v. del duc. de Luca, en Italia.
- CASTEL MAIRAN**, peq. c. de Fr., en el Gers, á 8 leg. N.-E. de Lectoure.
- CASTEL-MARMORA**, c. de Natolia, á 11 leg. S.-O. de Mogla.
- CASTEL-MORON**, peq. c. de Fr., en el Lot y Garona, sobre el Lot, á 7 leg. E. de Marmande. — V. del depart. del Gironda, en Fr., á 7 leg. N.-E. de Bazas.
- CASTEL-MOROUX**, peq. c. de Fr., en el Alto Garona, á 5 leg. E. de Tolosa.
- CASTELNAU**, v. de Fr., en las Landas, á 4 leg. de Dax.
- CASTELNAU DE BARBARENS**, peq. c. de Fr., en el Gers, sobre el Rat, á 5 leg. S.-O. de Auch. — *de Bonnefou*, v. de Fr., en el Tarn. — *de Brassac*, peq. c. de Fr., en el Tarn. — *de Bretenoux*, peq. c. de Fr., en el Lot, sobre el Cene. — *de Magnoc*, peq. c. de Fr., en los Altos Pirineos, con fabr. de telas, á 10 leg. N. de Bañeras. — *de Madec*, peq. c. de Fr., en el Gironda, á 7 leg. N.-E. de Burdeos. — *de Montmirail*, otra en el depart. del Tarn. — *de Montratier*, peq. c. de Fr., en el Lot, sit. entre el Lute y el Bargalone. Pob. 4,500 hab., á 9 leg. S. de Cahors. — *de Rio Bajo*, v. de Fr., en los Altos Pirineos.
- CASTELNAUDARY**, c. de Fr., en el Aude, cap. de subprefect., sit. sobre una colina, en un territ. muy fértil en trigo. Tiene fabr. de paños, curtidos, hilo de algodón y claverias, y comercia en trigo. Pob. 8,000 hab., á 9 leg. N. de Carcasona; lat. N. 43° 19', long. O. 27°.
- CASTELNOVO**, v. de Esp., prov. de Valencia, á 21 leg. de Morella. Pob. 1,262 hab.
- CASTEL NUOVO**, c. fuerte de la Dalmania, en el imp. de Aust., en el circ. y á 4 leg. O. de Cattaro, sobre el gollo Lisano. Pob. 9,600 hab.; lat. N. 42° 40', long. E. 15° 42'.
- CASTEL NUOVO**, nombre de 5 v. de Italia, una en el duc. de Módena, 3 en el rei. Lomb. Ven., y la 5ª en el Piamonte, con 2,500 hab.
- CASTEL NUOVO DI CARFAGNANA**, peq. c. del duc. y á 16 leg. S.-O. de Modena, en medio de los Apeninos, sobre el Serchio.
- CASTEL NUOVO DI SCRIVIA**, peq. c. del Piamonte, cerca del Scrivia, á 4 leg. N. de Tortona.
- CASTELO-BOM**, v. de Port., prov. de la Beira, á 2 leg. S.-E. de la plaza de Almeida. Pob. 415 hab.

prov. de la Beira, y una de la mayor extensión del reino. Pob. 57,725 hab. — C. episcopal de Port., prov. de la Beira, residencia del capitán general de la Beira Baja. Pob. 5,720 hab.

CASTELO DU VIDE, v. y plaza real de Port., prov. de Alentejo, con 500 fuentes. Pob. 5,745 hab.

CASTELO-MELLOR, v. de Port., prov. de la Beira, á 1/2 leg. del r. Duero. Pob. 567 hab.

CASTEL PONZONE, c. del duc. de Milán, en el rei. Lomb. Ven., con un palacio, á 5 leg. N.-O. de Cremona.

CASTEL RAIMONDO, v. de la Marea de Ancona, en los Est. Pontif.

CASTEL-RODRIGO, peq. c. fuerte de Portugal, en la Beira, en las fronteras de Esp., á 4 leg. N.-O. de Pinnel.

CASTEL-SAGRAT, peq. c. de Fr., en el Lot y Garona, á 5 leg. E. de Agen.

CASTEL SARDO, p. de mar en la costa N.-O. de la isla de Cerdeña, á 8 leg. N.-O. de Sassari; lat. N. 40° 50', long. E. 6° 10'.

CASTEL-SARRASIN, c. de Fr., en el Alto Garona, cap. de subprefect., con fábr. de sargas, sombreros, etc. Pob. 6,500 hab.; lat. N. 44° 2', long. O. 15', á 15 leg. N.-O. de Tolosa.

CASTEL SELINO, c. en la costa S.-O. de la isla de Candia, en el Mediter., con un cast. fuerte y un p., á 8 leg. S.-O. de Caneo.

CASTEL SEPRIO, c. del Milanésado, en el rei. Lomb. Ven., sobre el Olona, á 4 leg. O. de Como.

CASTELSERAS, v. de Esp., prov. de Aragon, á 2 leg. de Alcañiz. Pob. 1,750 hab.

CASTEL SPACHIO, c. en la costa mer. de la isla de Candia, en el Mediter., con un p.

CASTEL SPINO, gr. v. del Piamonte, al S. de Alejandria.

CASTEL TORNESE, peq. c. de la Morea, en la Turq. eur., sobre el promont. de Tornese, á 4 leg. S. de Chiatenza.

CASTEL UBALDO, c. de la Caramania, en la Natolia, á 1 leg. S.-O. de Alanieh.

CASTEL VECCHIO, c. fuerte del Piamonte, á 4 1/2 leg. N.-O. de Final. — V. de los Est. Pontif., cerca de Rietti.

CASTEL VETERANO, peq. c. de Sicilia, en Val di Mazara. Pob. 11,000 hab.

CASTEL VETERE, peq. c. de la Galab. ulter., en Nápoles, á 4 leg. N.-E. de Gierrace. Pob. 4,500 hab.; lat. N. 58° 15', long. E. 12° 48'.

CASTENEDOLO, peq. y lind. c. del rei. Lomb. Ven., al E. de Brescia.

CASTER, peq. c. del gr. duc. del Bajo

Rhin, en Prusia, á 3 leg. E.-N.-E. de Juliers.

CASTETS, 2 v. de Fr., en las Landas.

CASTETS EN DORTHE, v. de Fr., en el Gironde.

CASTIGLIOLE, c. del Piamonte, en el distr. de Asti, á 4 leg. S.-O. de Savigliano.

CASTIGLIONE, nombre de 2 peq. c. de Toscana, una con un soberbio aqueducto, á 6 leg. N.-O. de Pistoia, y la otra al S.-E. de Su. Quirico.

CASTIGLIONE, nombre de 7 peq. c. de Italia, 2 en el rei. de Nápoles, una en Sicilia, otras 2 en el Piamonte, una en el duc. y á 2 leg. N. de Luca, y la 7ª en los Est. Pontif., sobre un lago de su nombre. — *delle Stivere*, peq. c. del rei. Lomb. Ven.; á 8 leg. N.-O. de Mantua; lat. N. 45° 23', long. E. 8° 12' — Otra en los Est. Pontif., á 11 leg. S.-E. de Bolonia. — *di Cosenza*, peq. c. de la Calab. citer., en Nápoles, á 7 leg. S.-S.-O. de Cosenza. — *Fiorentino* ó *Aretino*, peq. c. de la Toscana, á 5 leg. S. de Arene. — *Maritima*, peq. c. marít. del rei. de Nápoles, en la Calab. citer.

CASTIGNOLA ó **CASTIGLIOLA**, peq. c. del Piamonte, á 3 leg. O.-N.O. de Coni.

CASTILBLANCO, v. de Esp., prov. y á 5 leg. de Sevilla. Pob. 1,600 hab. — V. de Esp., prov. de Extremadura, á 14 leg. de Trujillo. Pob. 1,765 hab. — Lug. de Esp., prov. de Toledo, á 15 leg. de Talavera. Pob. 1,485 hab.

CASTILFORTE, v. de Esp., prov. de Cuenca, á 9 leg. de Huete. Pob. 575 hab.

GASTILLA LA NUEVA, prov. consid. de Esp., con título de rei., que linda por N. con Castilla la Vieja y Aragon, por O. con Extremadura, por S. con los rei. de Córdoba, Jaen, y Murcia, y por Or. con los de Valencia y Aragon. Abraza una extensión de 82 leg. de largo y 75 de ancho, con una superf. de 2,585 leg. cuad., y una pob. de 1,220,114 hab. Castilla la Nueva disfruta de clima muy salvable por la pureza de los aires; el terreno, aunque en parte montuoso, tiene valles fértiles, y produce varias clases de frutos, vinos, aceite y granos. Criase en sus pastos mucho ganado lanar, vacuno, mular y de cerda, pero carecen los hab. casi enteramente de industria y fáb. Riéganle el Tajo, el Guadiana, el Júcar, etc., y tiene por cap. á Madrid.

CASTILLA LA VIEJA, gr. prov. de Esp., con tit. de rei., que confina al S. y S.-O. con Castilla la Nueva, al E. con Aragon, al O. con el rei. de Leon, y al N. con Navarra y Vizcaya. Tiene 79 leg. de largo, 47 de ancho, y encierra 1,488 leg. cuad. de superf., y una pob. de 950,764 hab. Su terreno produce mucho grano, vinos, legumbres y algo de aceite; pero sus hab. ni aprovechan para el riego las abundantes

aguas que la bañan, ni plantan de árboles los campos, en gr. parte llanos y hermosos, que así se librarían de los excesivos calores, de la sequía y de los vientos fuertes. Su industria, que estuvo florec. en el siglo XVI, animada por el despacho y crédito de las manufac., hoy yace casi extinguida. Los r. princip. que la atraviesan, son: el Ebro, con dirección E.-S.-E., y el Duero del E. al O., y tiene también otros r. y arroyos de menos cuenta. Encierra pastos que mantienen ganado vacuno, y carneros, cuya lana es finísima y muy estimada, y el objeto de un com. consid. con el extranjero. Considerase dividida en 4 secciones ó prov. menores, Burgo-, Soría, Segovia y Avila, que toman el nombre de sus respectivas capitales.

CASTILLEJA DE LA CUESTA, v. de E.-p., prov. y á 1 leg. de Sevilla. Pob. 1,400 hab.

CASTILLEJAR, v. de Esp., prov. de Granada, á 2 1/2 leg. de Oree. Pob. 976 hab.

CASTILLO, lug. de Esp., prov. de Santander, á 28 1/2 leg. de Burgos. Pob. 556 hab.—*de Bayuela*, v. de Esp., prov. de Toledo, á 5 leg. de Talavera. Pob. 629 hab.—(*el de Garci Munoz*, v. de Esp., prov. de Cuenca, á 5 leg. de Sn. Clemente. Pob. 1,180 hab.—*de Guadalest*, v. de Esp., prov. de Valencia, á 5 leg. O. de Denia. Pob. 450 hab.—*de Santi Petri*, está sit. en la costa de la Isla de Leon.—*de Sn. Sebastian*, es el primero que se halla en el puerto de Cádiz, á distancia de un tiro de fusil de la muralla de la plaza.—*de las Guardias*, v. de Esp., prov. y á 8 leg. de Sevilla. Pob. 1,500 hab.

CASTILLON, v. de Fr., en el Gironda, sit. sobre el Gironda. Pob. 2,580 hab., á 15 leg. E. de Burdeos; lat. N. 45° 52', long. O. 2° 28'.—V. del depart. del Arriège, á 5 leg. de Sn. Girons.

CASTILLON DE MEDOC, v. de Fr., en el Gironda, en las orillas del Gironda, á 12 leg. N.-O. de Burdeos.

CASTILLONES, v. de Fr., á 7 leg. N.-O. de Villanueva de Agen.

CASTINE, c. del distr. de Maine, en los Est. Unid., en el cond. de Hancock, sobre un r. de su nombre, y en la bahía de Penobscot.

CASTLE-ACRE, v. de Ingl., en Norfolk, á 59 leg. N. de Londres.

CASTLEBAR, c. de Irl., en el cond. de Mayo, con com. consid. de lencería, á 49 leg. O. de Dublin.

CASTLEBLANEY, lug. consid. de Irl., en Monaghan, á 25 leg. N. de Dublin.

CASTLE-CAREY, v. de Ingl., en Sommersetshire, con aguas miner. Pob. 1,406 hab., á 48 leg. O. de Londres.

CASTLECOMER, peq. c. de Irl., en

Kilkenny, cuyas inmediaciones abundan en canteras de carbon, á 18 leg. S.-O. de Dublin.

CASTLE-CONNEL, lug. de Irl., en Limerich, sobre el Shannon, con un manantial de agua miner.

CASTLE-DERMOT, aut. c. de Irl., en Kildare, á 14 leg. S.-O. de Dublin.—*Haven*, p. de mar del cond. y á 16 leg. S.-O. de Cork, en Irl.—*Heddingham*, v. de Ingl., en Essex, á 19 leg. N. de Londres.—*Irland*, lug. de Irl., en Kerrey, sobre el r. de Mang, á 12 leg. N.-O. de Cork.—*Lchan*, v. de Irl., en el cond. y á 4 leg. N.-E. de Cork.—*Martin*, peq. c. de Irl., en el cond. y á 4 leg. S.-E. de Cork.—*Point*, cabo, en la costa mer. de la isla sept. de la Nueva Zelanda, en el océano Pacif. mer.; lat. S. 41° long. O. 185° 55'.—*Rising*, lug. de Ingl., en Norfolk, á 45 leg. N.-O. de Londres.

CASTLEFORD, v. de Ingl., en Yorkshire, á 74 leg. N. de Londres. Pob. 800 hab.

CASTLEHILL, c. de la Virginia, en los Est. Unid., á 6 leg. N.-E. de Charlottesville.

CASTLEMAINE, lug. de Irl., en Kerry, sobre el r. de Mang, á 62 leg. O.-S.-O. de Dublin.

CASTLETON, jurisd. de Ingl., en Lancashire, á 80 leg. N.-O. de Londres. Pob. 5,725 hab.—V. del Derbishire, á 46 leguas N.-O. de Londres. Pob. 951 hab.

CASTLETON, c. del Vermont, en los Est. Unid., cerca de un r. de su nombre, á 17 leg. N. de Bennington.

CASTLE-TOWN ó **CASTLE-RUSHIN**, c. de Ingl., cap. de la isla de Man, en el mar de Irl., con un p. excelente, un hermoso palacio, y murallas muy gruesas. Tiene 500 casas, á 95 leg. N.-O. de Londres; lat. N. 54° 5', long. O. 7°.

CASTLE-TOWN, v. de Escocia, en Roxbury, sobre el Liddel, con aguas miner., á 7 leg. S.-S.-O. de Jedburgh.—Jurisd. de Nueva York, en los Est. Unid., en el cond. de Richmond. Pob. 1,500 hab.

CASTON ó **CAWSTON**, lug. de Ingl., en Norfolk, sobre el Bure, á 58 leg. N.-E. de Londres.

CASTOR. V. *Caisten*.

CASTOR, isla del Canadá, en el lago Ontario.

CASTORIA, r. de la Turq. cur., que atraviesa un lago de la Macedonia, al que dá su nombre y toma el de Vitritza.—C. obisp. de la Macedonia, en la Turq. cur., sit. sobre el lago de Castoria, á 12 leg. O. de Edesa.

CASTOR'S RIVERS, r. de la isla de Terra Nova, en la Amér. sept., que desagua en la rada de Sn. Juan.

CASTRATI, c. de la prov. de Hercegovina

vine, en la Turq. eur., sobre la ribera or. del mar Adriát.

CASTREJON, v. de Esp., prov. de Zamora, á 6 leg. de Toro. Pob. 495 hab.

CASTRES, c. de Fr., en el Tarn, cap. de subprefect., sit. sobre el Agout, con fáb. de ratinas, cobertores, moletones, papel, sombreros, hilo de algodón, etc. Pob. 12,527 hab.; á 11 leg. S.-O. de Albi; lat. N. 45° 57', long. O. 5'. — Peq. c. de Fr., en el Gironda, á 6 leg. S.-E. de Burdeos.

CASTRI, peq. c., ó mas bien lug. de la Livadia, en la Turquía eur., sit. al S.-O. del mont. Parnaso, y edificada sobre las ruinas de la ant. *Delfos*, cerca del golfo de Lepanto.

CASTRI, peq. c. en la costa mer. de la Morea, en la Turq. eur., á 5 leg. S. de Damala, y 19 S.-E. de Argos.

CASTRICUM, lug. de Hol., á 5 leg. S.-E. de Alkmaer. — Bahía en la costa or. de la isla de Célebes, en el mar de las Indias.

CASTRIES, v. de Fr., en el Herault, á 2 leg. N.-E. de Mompeller.

CASTRIES, bahía en la costa or. de la Tart. china, descubierta por Lapeirouse, sit. sobre un estrecho ó canal que la separa de la isla de Sagalhen, con nieblas continuas, y alrededores montuosos y erizados de bosques espesos. Los hab. son apacibles, honrados, y pertenecen á la tribu llamada Orotchys; lat. N. 45° 57', long. E. 158° 36'.

CASTRIL, v. de Esp., prov. de Granada, á 6 leg. de Huescar. Pob. 1,756 hab.

CASTRILLO, lug. de Esp., prov. y á 14 1/2 leg. de Leon. Pob. 215 hab. — *de Don Juan*, v. de Esp., prov. y á 8 leg. de Palencia. Pob. 489 hab. — *de Ducro*, v. de Esp., prov. de Valladolid. Pob. 608 hab. — *de Valdelomar*, lug. de Esp., prov. de Palencia, á 5 leg. de Carrion. Pob. 1,600 hab. — *de Villavega*, v. de Esp., prov. de Palencia, á 5 leg. de Carrion. Pob. 953 hab. — *de la Reina*, v. de Esp., prov. y á 10 leg. de Burgos. Pob. 748 hab. — *de la Vega*, v. de Esp., prov. de Burgos, á 1 leg. de Aranda y 2 de Roa. Pob. 589 hab.

CASTRILLON, lug. y jurisdiccion de Esp., prov. de Asturias, concejo de Avilés, rayando con el Océano. Pob. 5,068 hab.

CASTRO, c. de los Est. Pontil., en Italia, á 22 leg. N.-O. de Roma; lat. N. 42° 55', long. E. 9° 15'. — C. obisp. de Nápoles, en la prov. y á 5 leg. S.-E. de Otranto. Pob. 7,800 hab.; lat. N. 59° 58', long. E. 16° 56'. — Nombre de varias v., lug., aldeas y rios de Esp. — C. cap. de la isla de Mitilene, en el archip. Griego, sobre la costa occid., en el mismo sitio donde estaba sit. la ant. *Mirina*, con sede obisp. griega y baños calientes. Pob. 7,200 hab.

CASTRO. V. *Metelin*.

CASTRO, c. cap. de la isla de Chiloe, en Chile, que estuvo á pique de ser entera-

mente destruida por un terremoto, poco tiempo despues de su fundacion, con un p. Pob. 150 hab.; lat. S. 42° 40', long. O. 75° 28'. — C. de la prov. de Esmeraldas, en Quito.

CASTROBONI, peq. c. de Port., en la Beira, sobre el Coa, á 5 leg. S.-S.-E. de Almeida.

CASTRO CERTALDO, peq. c. de la prov. de Sena, en Toscana, patria de Boecacio.

CASTRO DAIRO, peq. c. de Beira, en Port., á 6 leg. S.-O. de Lamego.

CASTRO DE GOES, peq. c. de la Beira, en Port., á 5 leg. N.-O. de Viseu.

CASTRO DEL REY, peq. v. de Galicia, en Esp., á 6 leg. O. de Mondoñedo.

CASTRO FRANCO, v. del rei. Lomb. Ven., en el territ. de Treviso.

CASTRO GIOVANNI, c. fuerte de Sicilia, en Val di Noto (la ant. *Enu*), en un territ. muy fértil en trigo, con minas de sal. Pob. 12,000 hab., á 16 leg. O. de Catania; lat. N. 57° 50', long. E. 12° 50'.

CASTRO MARINO, peq. c. muy bien fortificada de Port., en Algarve, sobre el Guadiana, cerca de su emb., con un p., á 5 leg. E.-N.-E. de Tavira; lat. N. 57° 12', long. O. 9° 50'.

CASTRO-MENA, c. de Natolia, en la Turq. asiát., á 40 leg. O. de Kastamouni.

CASTRO MOCHO, peq. v. del rei. de Leon, en Esp., á 6 leg. O. de Palencia.

CASTRO MONTE, peq. c. de la Beira, en Port., sobre el Coa.

CASTRO NOVO ó NUOVO, c. de Sicilia, en Val di Mazara, en una mont., á 15 leg. S.-E. de Palermo. Pob. 4,000 hab.; lat. N. 57° 40', long. E. 11° 21'.

CASTRO NOVO, peq. c. de la Basilicata, en Nápoles, á 6 leg. O.-S.-O. de Tursi. Pob. 2,200 hab. — C. marít. de Istria, en el rei. de Iliria.

CASTROP, peq. c. del gr. duc. del Bajo Rhin, en Prusia, á 11 leg. S.-S.-O. de Munster.

CASTROPOL, peq. p. de Esp., en Asturias, á 16 leg. N.-O. de Oviedo.

CASTRO REALE, c. de Sicilia, en Val di Demona. Pob. 8,000 hab.; lat. N. 58°, long. E. 15° 7'.

CASTRO TRIONTO, peq. c. de la Calabria citer., en Nápoles, á 4 leg. de Rossano.

CASTRO URDIALES, v. de Esp., en las Encartaciones, con un p. artificial que queda sin agua en baja mar, á 8 leg. O. de Bilbao. Pob. 5,000 hab.

CASTRO VERDE, 2 peq. c., una en Esp. en Galicia, y otra en Port., en Alentejo.

CASTRO VETRANO, peq. c. de Sicilia, en Val di Mazara, á 5 leg. N. de Mazara.

CASTRO VICENTE, peq. c. de Tras-los-Montes, en Port., á 7 leg. E. de Miradola.

CASTRO VILLATI, peq. c. de la Calab.

citer., en Nápoles, á 2 leg. O. de Casano.

CASTRO VIREINA, prov. del Perú, sit. al S.-E. de la de Cañete, que tiene 25 leg. de largo y 22 de ancho. Su suelo, aunque desigual y árido, produce sin embargo trigo, maiz, patatas; críanse en él carneros cuya lana es estimada, y su clima es generalmente frío. Pob. 7,000 hab. — C. cap. de la prov., sit. sobre una alta mont., donde reina un frío continuo, con minas de plata, en cuyo laboreo consisten todos los recursos de los hab., á 71 leg. S.-E. de Lima; lat. S. 13° 50', long. O. 77° 4'.

CASTROWITZ, c. de la Morlaquia, en el rei. de Iliria, sobre el Unna, á 16 leg. N.-E. de Whitz.

CASTROXERIZ, v. de Esp., prov. y á 8 leg. O. de Burgos, sobre una colina. Pob. 4,586 hab.

CASTUA, peq. c. de Istria, en el rei. de Iliria, á 12 leg. S.-E. de Trieste; lat. N. 45° 20', long. E. 11° 59'.

CASTUERA, v. de Esp., prov. de Extrem., á 17 leg. de Cáceres. Pob. 5,100 hab.

CASWELL, cond. de la Carolina sept., en los Est. Unid., sit. al S. de la Virginia, cuya cap. es Leasburg. Pob. 11,757 hab.

CATABAMBA, prov. del Perú, que confina al N. con la de Abancay, al S.-O. y al S. con las de Chúlques y de Masques, al O. con la prov. de Chuambivilcas, y al N.-O. con la de Aimaraez. Tiene 50 leg. de E. á O., y 9 de N. á S. Es un país frío, crizado de elevadas mont., cuyas cimas estan cubiertas de nieve; sin embargo tiene valles con excelentes pastos que mantienen mucho ganado vacuno, lanar y caballar. Produce trigo en corta cantidad, maiz, patatas, y una planta cuyas hojas sirven para hacer cuerdas. Contiene esta prov. 25 establec. y 10,000 hab., y tiene por cap. á Catabamba ó Tumbabamba.

CATABANGAN, c. de la isla de Luzon, en las Filipinas, en la bahía de Sn. Miguel; lat. N. 15° 58', long. E. 121° 25'.

CATABAW, peq. tribu india de la Amér. sept., que habita una c. llamada Catabaw, sobre el Waterco; lat. N. 44° 59'.

CATABAW RIVER. V. *Waterco*.

CATABUHU, r. de la Amér. mer., que nace cerca del ecuador, y desagua en el Rio Negro.

CATACUMBO, r. que corre en la prov. de Maracaibo, en la Amér. mer., y desagua en el lago Maracaibo.

CATÁDAU, lug. de Esp., prov. y á 4 leg. de Valencia. Pob. 1,455 hab.

CATAHOOLA, r. de la Luisiana, en los Est. Unid., que sale del lago de su nombre, y desagua en el Washita.

CATALDO (Sn.), c. y p. de mar del rei.

de Nápoles, sobre la costa de la Tierra de Otranto.

CATALINA (Sta.), isla de la Amér. sept., que tiene 15 leg. de circunf., y está sit. á 6 leg. de la costa de la Nueva Albion; lat. N. 35° 25', long. E. 159° 34'. — Isla cerca de la costa merid. de Sto. Domingo. — Otra de la Amér. sept., á 125 leg. de la costa de los Mosquitos; lat. N. 15° 59', long. O. 82° 55'. — Bahía en la costa de la isla de Terra Nova. — Pep. c. de Grecia, sit. en un llano reducido de un lado por el mont. Olimpo y del otro por el mar. — Nombre de 2 lug. de Fr., uno en el Lot y Garona, y otro en el Indre y Loira. — Isla del mar Adriát., cerca de la costa de Istria. — Otra en el océano Atl., cerca de la costa de la Georgia; lat. N. 31° 52', long. O. 83° 42'. — Peq. isla del océano Atl. mer., cerca de la costa del Brasil, cuyo terreno es muy fértil. Produce arroz, maiz, añil, naranjas, café, etc., y está defendida por 5 fort., de las cuales la mejor es la de Sta. Cruz; pertenece á los Portugueses. Pob. de 15 á 16,000 hab.; lat. S. 27° 10', long. O. 49° 35'. — C. cap. de la isla, sit. en la ribera or., en general bien edificada, con un p. defendido por el fuerte de Sta. Cruz. Pob. de 5 á 6,000 hab. — Peq. isla de la costa de Sto. Domingo, con una peq. bahía, á 12 leg. O.-S. de la c. de Sto. Domingo; lat. N. 18° 19', long. O. 71° 21'. — C. de Nueva York, en los Est. Unid., en la parte N.-O. del cond. de Tioga. Pob. 855 hab. — V. de la costa de Angola, en Afr., con una bahía, á 50 leg. N.-O. de Mayamba. — *de Torre*, peq. c. de Port., en Algarve, á 2 leg. N. de Tavira. — *'s Fork*, r. de la Florida occid., que desagua en el Misisipi.

CATALUDY, c. de la costa del Malabar, en el Ind., á 6 leg. N. de Calicut.

CATALUÑA, prov. con título de principado, la mas rica y activa de Esp. Linda por el N. con los Pirineos, que la separan de la Fr., por el E. y S.-E. con el Mediter., por el S. con el rei. de Valencia, y por el O. con Aragon. Encierra 1,005 leg. cuad. de superf., y una pob. de 858,818 hab. Aunque cupo á los Catalanes un terreno quebrado y montuoso, sus manos industriosas han reducido á cultivo hasta los parages mas ingratos, y aquel suelo produce viuos, aceite, árboles de toda especie de frutas, trigo, maiz, cáñamo, lino, legumbres, arroz, almendras, avellauas, algarrobos, castañas, higos, naranjas, etc., abundando por otra parte en mármoles, jaspes, salinas y varios miner., como plomo, vitriolo, hierro, estaño, oro, plata, alumbre, etc. Tiene bosques muy poblados, y algunos tan abundantes de alcornoques, que annualmente se saca de ellos el cargamento de corchos y taponés para 25 buques que los llevan á pai-

ses extranjeros. Sus numerosas fábr. de seda, lanas, lienzos, papel, hiecro, algodón, curtidos, encajes, etc., dan el espectáculo agradable de un pueblo laborioso que debe su prosperidad á la aplicacion infatigable de sus individuos, y proporcionan con las otras prov. y con el extranjero un com. lucrosísimo. Bañanle el Ebro, el Llobregat, el Fluviá, etc.; extiende su com. hasta los países mas remotos de la tierra, sacando además gr. ventajas de la pesca, y su cap. es Barcelona. — Cabo sit. en la costa sept. de la isla de Mallorca, en el Mediter.

CATAMAU, r. consid. de la prov. de Loja, en la Amer. mer., que baja del mont. de Sabavilla, atraviesa la falda occid. de los Andes, y desagua en el océano Pacíf., en los 4° 45' de lat. S., tomando muy cerca de su emb. el nombre de Amotape.

CATAMANDOU, c. del Ind., cap. del Nepaul, y resid. del rajah Gourkhali. Está sit. sobre un r. llamado Bishenmully ó Bhagmully, en uno de los valles mas deliciosos del mundo, con casas bien edificadas y un templo cél., á 16 leg. S. de las altas mont. de la Himalaie; lat. N. 27° 55', long. E. 85° 19'.

CATAMARCA (Sn. Fernando de), c. del Tucuman, en la república de Buenos Ayres, en un valle cerca de una mont. que encierra minas de oro; lat. S. 57°.

CATAMBUCO, c. de la prov. de Popayan, en Quito.

CATANAVAN, c. de la costa mer. de la isla de Luzon, una de las Filipinas; lat. N. 15° 52', long. E. 119° 50'.

CATANDUANES, isla del mar de las Ind., una de las Filipinas, que tiene 14 leg. de largo y 8 de ancho. Riéganla muchos r., de los cuales el mas consid. es el Catandangan, y la princip. ocupacion de sus hab. consiste en transportar roaderas y construir barcos ligeros que van á vender á Moudoro, Balayan, etc.; lat. N. 15°, long. E. 122° 10'.

CATANG, r. de la Conchinchina, que desagua en el mar de la China; lat. N. 15°, long. E. 105° 48'.

CATANHEDE, peq. c. de Port., en la Beica, á 5 leg. O.-N.-O. de Coimbra.

CATANIA, c. cél. de Sicilia, en Val di Demona, con sede obisp., sit. en la costa or. de la isla, al pie del monte Etna, en el sitio donde el Indicelle desagua al mar, en el golfo que lleva su nombre. Ha sido arruinada tres veces por los temblores de tierra, y reedificada otras tantas, de suerte que hoy pasa por una de las mas hermosas de la Eur. Sus calles son largas y regulares; entre otros edificios se distingue el senado y la catedral, y los alrededores notables por su fertilidad. El aire es puro y sano, y la pob. de 50,000 hab., cuya politica y hospitalidad excede á la de todas las demas c. sicilianas. Su

p., aunque uno de los mas consid. de Sicilia, no es muy frecuentado. El com. consiste en extracciones de trigo, aceite y vino, y sus fábr. de seda se hallan en un estado florec., á 15 leg. N.-E. de Siracusa; lat. N. 37° 50', long. E. 12° 45'.

CATANIPO, r. de la Guayana, en la Amer. mer., que muere en el Orinoco.

CATANZARO, c. de la Calab. ulter., en Nápoles, sit. en una garganta, entre dos mont. y el mar, con fábr. de seda y com. de trigo. Una gr. parte de esta c. fue reducida á cenizas por un temblor de tierra el 5 de febrero de 1783. Pob. 10,900 hab., á 5 leg. N.-O. de Squillace; lat. N. 38° 58', long. E. 15° 40'.

CATAO, c. del Thibet, en el Ind., á 6 leg. O.-S.-O. de Yoloton.

CATARA, c. de Arabia, á 50 leg. S.-E. de El-Catif.

CATARAQUI (el fuerte de). Está sit. sobre el lago Ontario, en el Canadá, y es el primer establec. frances en este país; lat. N. 44° 10', long. O. 79° 40'.

CATARET-RIVER, r. de la Amer. sept., que desagua en el Columbia.

CARARINGA, c. de la costa mer. de la isla de Borneo, en el mar de las Ind.; lat. S. 5° 4', long. E. 116° 38'.

CATARMAHAL, c. del distr. de Almorah, en el Ind.; lat. N. 29° 40', long. E. 77° 18'.

CATARO, ant. cond. de la Albania aust., reunido ahora al circ. dálmato de Cátaro, sit. al rededor de la bahía de su nombre, con una pob. de 21,500 hab., y su cap. era

CÁTARO, peq. c. de la Dalmacia, en el rei. de Iliria, en los confluens. de la Albania en la orilla or. del mar Adriát., sobre el golfo de Cátaro. Está rodeada de peñascos elevados, defendida por una ciudadela. Pob. 4,000 hab., á 12 leg. S.-S.-E. de Ragusa; lat. N. 42° 51', long. E. 16° 24'.

CATARROJA, lug. de Esp., prov. y á 1 1/2 leg. de Valencia, en la carretera de Madrid. Pob. 3,641 hab.

CATAS ALTAS, lug. de la prov. de Rio Gr., en el Brasil, cuyos contornos encierran minas de oro. Pob. 2,000 hab., á 82 leg. N.-E. de Rio Janeiro.

CATASCA, v. del Piamonte, á 2 leg. S.-O. de Domo d'Ossola.

CATAWBAS. V. *Catabaws*.

CATAWESSY, lug. de la Pensilvania en los Est. Unid., sobre el brazo or. del Susquehanna, á 8 leg. N.-E. de Sunbury.

CATCHIDO, c. del Carnate, en el Ind. á 7 leg. O. de Warangole.

CATEAU-CAMBRESIS, c. fuerte de Fr. en el Norte, sobre el Selle, memorable por el tratado de 1557, entre Felipe II, rey de Esp., y Enrique II, rey de Fr.; á 5 leg. S.

- E. de Cambrai. Pobl. 4,000 hab.; lat. N. 50° 6', long. E. 1° 12'.
- CATEGAT** (el), golfo sit. entre la Suecia y la Din. separado por el Sund del Bált.
- CATELLAR**, v. de Fr., en los Pirineos or., á 2 leg. E. de Villafranca de Conflans.
- CATERNO**, lago sit. cerca de Ferentino, en la campaña de Roma, que se formó repentinamente en el mes de agosto de 1817.
- CATH**, c. de la prov. de Khowaresmi, en As., sobre el Jihon, á 20 leg. de Urkonge.
- CATHENON**, v. de Fr., en el Mosela, á 2 leg. N.-E. de Thionville.
- GATHERINEMBERG**, peq. c. de Bohemia, en el circ. de Saatz.
- CATHERINEMBERG-IM-BUCHHOLZ**, peq. c. del rei. de Sajonia, en el circ. de Erzebirge, con fábr. de seda, de encajes y de naipes, á 2 leg. S.-S.-O. de Volhensstein. Pobl. 1,400 hab.; lat. N. 50° 28', long. E. 10° 55'.
- CATHERINENSTADT**, colonia alemana, en el gob. de Saratov, en Rus., sobre el Volga, con una peq. fort. Su terreno produce trigo, tabaco, y se cria en él mucho ganado vacuno.
- CATI**, v. de Esp., prov. de Valencia, á 6 leg. de Morella. Pobl. 1,682 hab.
- CATIF** (el), c. de la prov. de Lachsa, en Arabia, sobre un r., y cerca del golfo Pérsico, á 55 leg. S. de Bassora; lat. N. 27° 10', long. E. 44° 55'.
- CATINGOUR**, c. del rei. de Goíconda, en el Ind., á 20 leg. E.-S.-E. de Hyderabad.
- CATISBOLE**, r. de la Florida occid., que desagua en el golfo de Méjico; lat. N. 29° 46', long. O. 87° 36'.
- CAT-ISLAND**. V. *Sn. Salvador*.
- CATIVA**, c. del gob. y á 35 leg. S.-O. de Sn. Pablo, en el Brasil.
- CAT-KEYS**, nombre de 2 ó 3 peq. islas de las Lucayas, que pueden ofrecer un resguardo á las embarcaciones.
- CATLALOGAN**, v. en la costa occid. de la isla de Samar, una de las Filipinas; lat. N. 11° 58', long. E. 122° 18'.
- CATLAR**, v. de Esp., en Cataluña, sit. cerca del r. Gayas, con fábr. de papel y aguardiente. Pobl. 806 hab.
- CATLEN**, r. del princ. de Grubenhagen, en el Hanover, que desagua en el Rahne.
- CATMANDU**, c. del Nepaul, en el Ind., en otro tiempo cap. de un rei. indep.; contiene 18,000 casas, y se ven todavía en ella un palacio y templos magníficos; á 165 leguas E. de Dehli; lat. N. 28° 10', long. E. 82° 56'.
- CATO**, c. de Nueva York, en los Est. Unid., en el cond. de Cayuga. Pobl. 1,075 hab.
- CATOCCHO** (el cabo), está si. en la costa N.-E. de la península de Yucatan, en Méjico; lat. N. 21° 14', long. O. 90° 7'.
- CATOLICA**, v. de los Est. Pontif., en Italia, á 3 leg. S.-S.-E. de Rimini. — C. de Sicilia, en Valdi Mazara, á 5 leg. N.-O. de Girgenti.
- CATON**, jurisd. de Ingl., en Lancastshire, á 100 leg. N.-O. de Londres. Pobl. 1,061 hab.
- CATONBA**, c. de la costa N.-O. de la isla de Timor, en el mar de las Ind.; lat. S. 8° 56', long. E. 122° 25'.
- CATORCE**, una de las minas mas ricas de Nueva España.
- CATOURGUDDY**, c. del Misore, en el Ind., á 5 leg. O. de Tripatore.
- CATOURY**, c. del Bahar, en el Ind., á 6 leg. de Bahar.
- CATRAH**, c. consid. del territ. de Benares, en el Ind., en el fondo de las colinas que separan las posesiones inglesas de las de Bogileond; á 10 leg. S.-O. de Mirapore.
- CATRAL**, v. de Esp., prov. de Valencia, á 2 leg. de Oriluecla. Pobl. 2,859 hab.
- CATRINE**, lug. consid. de Escocia, en Ayrshire, sobre el Ayr, á 5 leg. N.-O. de Ayr.
- CATSALL**, c. de la Tart. china, á 11 leg. O. de Coucha.
- CATSKILL**, c. de Nueva York, en los Est. Unid., cap. del cond. de Greene, en la ribera occid. del r. Hudson. Pobl. 1,000 hab.
- CATTACUN**, c. de la prov. y á 10 leg. N.-E. de Coimbetour, en el Ind.
- CATTENOM**, v. de Fr., en el Mosela, á 2 leg. E. de Thionville.
- CATTEY** (el) ó **CATHAY**, nombre que en otro tiempo llevaba la parte sept. de la China.
- CATTOUN** ó **CAITONE**, establec. ingles, en la costa occid. de la isla de Sumatra, en el mar de las Ind.; lat. S. 3° 20', long. E. 99° 25'.
- CATTWYCK**, nombre de 2 lug. de Hol., en el dist. de Vliet, separados por unos bancos de arena.
- CATU**, r. del Brasil, que desagua en el océano Atl.
- CATURA**, c. de Siria, en el gob. y á 6 leg. N. de Alepo.
- CATUS**, v. de Fr., en el Lot, á 3 leg. N.-O. de Cahors.
- CATZENELNBOGEN**, cond. de Alem., sobre el Rhin y el Main, que le divide en alto y bajo. El Alto se halla entre el Plin, el Weteravia y el Odenwalde, en el princ. de Starkembourg, y pertenece al gr. duc.

de Hesse-Darmstadt, y contiene 40 leg. cuadr., y 54,000 hab., y está dividido en 8 distr. El Bajo está sit. entre el Rhin, el Rheingau, y los cond. de Dietz, Idstein y Dillembourg. Es fértil y comer.; posee aguas miner. buenas; se divide en 4 distr., y tiene 22,000 hab.

CATZENELNBOGEN (el Viejo), bailía del duc. de Nasau, con una v. de su nombre por cap. Pobl. 1,500 hab.

CAU, v. de Iliria, en el circ. de Goritz. Pobl. 1,660 hab.

CAUACHIS, c. de la Colombia, en la prov. de Quito, en la Amér. mer., sobre el r. de las Amazonas, á 57 leg. N.-E. de Sn. Joaquín de Omaguas.

CAUAIAMA, peq. r. de la prov. de Buenos Ayres, que muere en el Uruguay.

GAUB, peq. c. del duc. de Nasau, en Alem., en la orilla derecha del Rhin, á 8 leg. S. de Coblenza; lat. N. 53° 50', long. E. 5° 20'.

CAUC, c. de la Gr. Bukaria, en As., á 28 leg. S.-E. de Anderab.

CAUCA, ant. v. de Esp., en Castilla la Vieja; á 7 leg. N. de Segovia.

CAUCA, r. consid. de la Amér. mer., que nace en los Andes, en la prov. de Popayan, y despues de un curso de 200 leg., desagua en el r. de la Magdalena en los 4° de lat. S.

CAUCASO, cordillera consid. de mont. del As., que principia al S. de la fort. de Kopil, á la emb. del Kouban, en el mar Negro, y atraviesa la Mingrelia, la Georgia, el Daghestan y el Schirvan; pero si se reduce el Cáucaso á los límites que comunmente se le dan, solo comprende los mont. sit. entre el mar Negro y el mar Caspio. En esta region se hallan todas las variedades de climas y de territ., y 7 naciones diversas, que se distinguen por sus diferentes lenguages, á saber: los Abasces, los Georgianos, los Kistes ó Kiltes, los Lesghians ó Lesguis, los Ossetes ó Ossis, los Circasianos y los Tártaros Mogoles. El mont. Cáucaso encierra minas de oro, hierro y plata, sirve de refugio á una multitud de lobos, osos, etc. Crianse en él soberbios caballos, en las llanuras se coge trigo, vino, frutas y miel; y el Elbours, su mont. mas alta, tiene 5,480 pies de elevacion.

CAUCASO, gob. de Rus., que comprende una gr. parte del monte Cáucaso, y confina al N. con el gob. de Saratov, al E. y N.-E., con el mar Caspio, y el gob. de Onfa y el Oural, al S. con la Persia y la Circasia, al O. con el mar de Azof y los Cosacos del Don. Habitante muchas tribus. Para contener sus incursiones la emperatriz Catalina hizo construir una línea de fuertes, que desde el mar Negro

se extiende el espacio de 500 leg. Se compone el gob. del Cáucaso de la prov. de Astracan, y de la del Cáucaso, y esta última tiene por cap. á Ekaterinograd. Pobl. unos 70,000 hab.

CAUCHUMILI, peq. isla del Mediter., sujeta á los Turcos, á 8 leg. S.-O. de Stanchio; lat. N. 56° 50', long. E. 22° 4'.

CAUDA, r. de Esp., en la prov. de Cuenca.

CAUDAMATRIS, c. en la costa occid. de la isla de Ceilan, en el mar de las Ind. á 26 leg. N.-O. de Candy; lat. N. 8° 20', long. E. 77° 40'.

CAUDAR, r. de Esp., que muere en el Jucar.

CAUDEBEC, c. de Fr., en el Sena Infer., con comer. de granos, aguardientes, etc. Pobl. 6,000 hab.; á 7 leg. O. de Ruan; lat. N. 47° 50', long. O. 1° 45'.

CAUDECOSTE, v. de Fr., en el Lot y Garona, á 5 leg. S.-E. de Agen.

CAUDEROT, v. de Fr., en el Gironda, que comer. en vinos; á 1 1/2 leg. de Sn. Macario.

CAUDETE, lug. de Esp., prov. de Valencia, al pie de la colina de Sta. Ana; á 11 leg. de Villena. Pobl. 4,762 hab.

CAUDIÉL, v. de Esp., prov. y á 10 leg. de Valencia. Pobl. 1,602 hab.

CAUDIEZ, v. de Fr., en los Pirineos Or., á 4 leg. S.-E. de Aleth.

CAUGMAHRY, c. de Bengala, en el Ind., cap. de un distrito que depende del territ. de Mimusing, y produce mucho arroz; lat. N. 24° 15', long. E. 87° 28'.

CAULABAGH, c. de la prov. de Pais-hawur, en el Afghanistan, en la orilla occid. del Indost. Posee fábr. de alambre, y en sus inmediaciones se encuentran peñascos de sal; lat. N. 52° 11', long. E. 68° 26'.

CAULHANDY, c. del Orisa, en el Ind., que pertenece á un gefe indep.; lat. N. 20° 7', long. E. 80° 55'.

CAULINCOURT, lug. de Fr., en el Aisne, á 2 leg. O. de Sn. Quintin.

CAUMONT, peq. c. de Fr., en Calvados, á 7 leg. S.-O. de Caen. — 2 v. de Fr. una en el Lot y Garona, y otra en el Vaucluse.

CAUMPELLY, c. del rei. de Golconda, en el Ind., á 6 leg. S.-E. de Warangole.

CAUNAT, v. de Fr., en las Landas, sobre el Adour, á 6 leg. O. de Aire.

CAUNGUAN, r. de la prov. de Rey, en el Brasil, que desagua en el Uruguay.

CAUNDAPADDY, c. del Coimbetour, en el Ind., á 15 leg. E. de Damicota.

CAUNE, peq. c. de Fr., en el Aude, á 10 leg. O. de Narbona. — Peq. c. de Fr.;

en el Tarn. Pob. 2,500 hab.; á 9 leg. N.-E. de Castres.

CAUNITOR, c. del Carnate, en el Ind., á 5 leg. S.-E. de Carongoly.

CAUO ó CAUX, r. de la Guyana, en la Amér. mer., que desagua en el océano Atl.

CAUPENNE, v. de Fr., en las Landas, á 4 leg. E. de Dax.

CAQUENES, r. de Chile, que muere en el Maule.

CAURE, peq. r. del nuevo rei. de Granada, que desagua en el Arari.

CAUREL, jurisdiccion de Esp., en Galicia, prov. de Lugo. Se crían en sus montes osos, javalies, lobos, corzos y ciervos, y abundan de maderas de construccion. Pob. 5,000 hab.

CAUSANS, lug. de Fr., en el Vaucluse, á 2 leg. E. de Orange.

CAUSSADE, peq. c. de Fr., en el Lot, que tiene fábr. de lienzos, loza y curtidos, comercia en trigo, azafran, etc.; á 5 leg. N.-E. de Montauban. Pob. 4,100 hab.

CAUTEN, r. del Chile, que corre del E. al O., desagua en el océano Pacif., y tiene 1,800 pies de ancho en su emb.

CAUTERET, v. de Fr., en los Altos Pireneos, con fábr. de aguardientes y aguas miner., á 10 leg. S.-O. de Tarbes.

CAUTION ó CAUCCION (el cabo), sit. en la costa occid. de la Amér. sept.; lat. N. 1° 12'.

CAUTO, v. de la isla de Cuba, á 10 leg. S.-E. de Bayamo.

CAUVERY ó CAVERY, r. de la prov. de Tanjore, en el Ind., que nace en las colinas de Coury, atraviesa el Misore, el Coimbetour y el Carnate, y desagua en el mar despues de un curso de 165 leg.

CAUX (el pais de). Llamábase así la parte de la Normandia que forma ahora el depart. del Sena Infer., en Fr. — C. de Fr., en el Aude. — Otra en el Herault.

CAVA (la), peq. c. obisp. del Prine. Italic., en el rei. y á 10 leg. E. de Nápoles; lat. N. 40° 55', long. E. 12° 12'.

CAVACES, v. de Esp., en Cataluña. Pob. 76 hab.

CAVADE, lago del Tirol, á 5 leg. O.-N.-E. de Trento.

CAVADO, r. de Port., que desagua en el océano Atl., mas abajo de Braga.

CAVAGAN, v. en la costa occid. de la isla de Luzon, una de las Filipinas; lat. N. 12° 35', long. E. 118°.

CAVAGLIA, lindo lug. del Piamonte, á 1 leg. O. de Vercelli.

CAVAILLON, v. de Fr., en el Vaucluse, á 5 leg. S.-E. de Aviñon. Pob. 4,000 hab.; lat. N. 45° 50', long. E. 2° 42'. — C. de la isla de Sto. Domingo, á 5 leg. E. de los Cayos.

CAVALA ó LA CAVALE, v. del Roumili, en Turq., en el golfo de Contesa,

sobre un peñasco, con un p. poco seguro y frecuentado, y com. de granos, tabaco, etc.; á 80 leg. O. de Constantinopla; lat. N. 40° 45', long. E. 22° 28'.

CAVALA, c. del gob. de Minas Geraes, en el Brasil, á 6 leg. O.-N.-O. de Villa Rica.

CAVALERI, peq. isla del archip. griego; lat. N. 58° 7', long. E. 21° 50'.

CAVALERIE (la), v. de Fr., en el Avenir, á 2 leg. S.-E. de Milhand.

CAVALES, r. de la Amér. mer., que desagua en el Rio Dulce, cerca de Sn. Miguel de Tucuman.

CAVALIERE MAGGIORE, c. del Piamonte, á 7 leg. S. de Turin. Pob. 5,500 hab.

CAVALIERE (el cabo), sit. en la costa de la Carmania, en la Natolia.

CAVAN, cond. de la prov. de Ulster, en Irl., confinante al N. con el cond. de Fermianagh, al S. con los de Longford, Meath, y de Westmeath, y al O. con el cond. de Leitrim. El terreno, excepto desde Cavan hasta Lough-Earn, que es bastante fértil, es en general árido. Está poblado de árboles, ofrece sitios muy pintorescos, y comercia en lienzos. Pob. 90,000 hab. — C. del cond., sit. sobre un peq. r. de su nombre, con cuarteles para la caballería; á 22 leg. N.-O. de Dublin; lat. N. 54° 41', long. E. 9° 45'.

CAVANA, c. de la diócesis y á 40 leg. S.-O. de Cuzco, en el Perú.

CAVANTANDALUM, v. del Carnate, en el Ind., á 6 leg. N.-O. de Carongoly.

CAVARZERE, peq. c. del rei. Lomb. Ven., en la orilla derecha del Adige, á 6 leg. N.-E. de Rovigo. Pob. 2,000 hab.

CAVASO, v. del rei. Lomb. Ven., cerca de Treviso.

CAVAYAN, c. en la costa occid. de la isla de Negros, una de las Filipinas; lat. N. 10° 6', long. E. 120° 12'.

CAVAZATTES, c. de la isla de Cuba, en la Amér. sept., á 49 leg. E. de la Habana.

CAVE, r. de la Amér. sept., que desagua en el Misisipi; lat. N. 44° 45', long. O. 95° 50'. — R. de Esp., en Galicia, en la prov. de Lugo.

CAVEDAN, r. de Persia, que muere en el Bend-Enuir, á 10 leg. S.-E. de Neubendisam.

CAVEIRAC, lug. de Fr., en el Gard, á 2 leg. O. de Nimes.

CAVENDISH, v. de Vermont, en los Est. Unid., en el cond. de Windsor, sobre el Black. Pob. 500 hab.

CAVERSUNDRUM, c. del territ. de Cuddapah, en el Ind., á 9 leg. N.-N.-O. de Gaudicotta.

CAVERY. V. *Cauvery*.

CAVERYPANK, c. del Carnate, en el Ind.; lat. N. 12° 59', long. E. 77° 12'.

CAVERYPATAM, c. del Carnate, en el Ind., á 6 leg. S. de Tanjore. — C. del Misore, en el Ind., sobre el Panaur; tomada por los Ingleses en 1790; á 42 leg. E. de Seringapatam; lat. N. 12° 59', long. E. 76° 2'.

CAVERYPORUM, c. del Coimbatour, en el Ind., sobre el Cauvery, á 55 leg. S.-E. de Seringapatam; lat. N. 11° 59', long. E. 75° 55'.

CAVIANA, isla de la Amér. mer., sit. á la emb. del r. de las Amazonas, un poco al N. del equador, que tiene cerca de 50 leg. de circunf. — C. del gob. y á 10 leg. S.-O. de Para, en el Brasil.

CAVICONDA, c. del Misore, en el Ind., á 7 leg. N. de Chinna-Balabarum.

CAVICUNDA, v. en la costa sept. de la isla de Luzon, una de las Filipinas; lat. N. 18° 45', long. E. 118° 52'.

CAVILHAORS, peq. c. de Port., en la Beira, con fáb. de medias, sargas, etc. Pob. 3,500 hab.

CAVILLARGUES, lug. de Fr., en el Gard, á 3 leg. N.-E. de Uzes.

CAVIN, c. del Calicut, en el Ind., á 10 leg. N.-N.-O. de Zelicerry.

CAVITE, c. de la isla de Luzon, una de las Filipinas, cap. de una prov. de su nombre, sit. sobre la ribera del mar, con un arsenal, un astillero y un cast. Su p. tiene la forma de una herradura, y es capaz para 12 navios; pero está expuesto á los vientos del N. y N.-O.; á 3 leg. S.-E. de Manila; lat. N. 14° 29', long. E. 118° 40'.

CAVOGLIERO, bahía en la costa mer. de Sto. Domingo, á 24 leg. E. de Sto. Domingo.

CAVOR ó **CAVOUR**, c. del Piamonte, en un llano agradable y fértil, á 5 leg. S.-E. de Pignerol. Pob. 7,000 hab.

CAWENISQUE, r. de la Pensilvania, en los Est. Unid., que desagua en el Tioga; lat. N. 42°, long. O. 74° 51'.

CAWNPORE, c. de la prov. de Allahabad, en el Ind., en la orilla occid. del Gauges; lat. N. 26° 30', long. E. 78° 1'.

CAWOOD, v. de Ingl., en Yorkshire, á 78 leg. N. de Londres.

CAWOOR, c. en la costa S.-O. de la isla de Sumatra; lat. N. 4° 52', long. E. 100° 55'.

CAWTHORNE, jurisd. de Ingl., en Yorkshire, á 71 leg. N. de Londres. Pob. 1,208 hab.

CAXAMARCA ó **CAJAMARCA**, prov. del Perú, sit. al N.-O. de la Cajamarquilla, entre los 5° y 8° de lat. S., con una extensión de 49 leg. de largo y 44 de ancho. Es montuosa, abunda en toda suerte de frutas, y encierra minas de oro, etc. Criase en ella mucho ganado vacuno, lanar y cabrío; su pob. es de 46,000 hab., y su cap.

CAXAMARCA, c. sit. en una llanura, en una hermosa iglesia; á 1 leg. E. de esta

c. se ven los baños de los Incas, cuya agua, se dice, es tan caliente que puede cocer huevos; lat. S. 6° 54'.

CAXAMARQUILLA. V. *Pataz*.

CAXATAMBO ó **CAJATAMBO**, prov. del Perú, sit. al S.-O. de la de Conchucos, que se extiende por el espacio de 40 leg. del N.-E. al S.-O., y otras tantas del N.-O. al S.-E. Es en parte montuosa, pero fértil. Produce muchas frutas, granos, cochinilla; surte de mucho ganado, sobre todo de carneros, cuya lana sirve para fabricar unas telas que constituyen el princ. com. de esta prov.

CAXATAMBO ó **CAJATAMBO**, c. cap. de la prov. de su nombre, sit. en los 10° 27' de lat. S.

CAXITITLAN, c. de la prov. de Guadaluajara, en la Amér. sept.

CAXTON, lug. de Ingl., en Cambridge-shire, á 7 leg. N. de Londres.

CAYA, r. de Cataluña, en Esp., que muere en el Mediter. — R. de Esp. y Port., que nace en este último rei. y entra en el Guadiana, á 1 leg. O. de Badajoz.

CAYAGAN-SOULON, grupo de islas del mar de las Ind., sit. al N.-E. de la isla de Borneo.

CAYAHOGA. V. *Cayuga*.

CAYAMBA, c. de la prov. de Quito, en la Amér. mer.

CAYANA ó **GAYANEBOURG**, peq. c. de la Finlandia, en Rus., en el gob. de Uleaborg.

CAYEBEBÓ, c. en la costa mer. de la isla de Ceram, una de las Molucas; lat. S. 58°, long. E. 126° 15'.

CAYEMBE-URCU, una de las mont. mas altas de los Andes, que tiene cerca de 20,000 pies sobre el nivel del mar. Está sit. en la cordillera or. bajo el equador, á 25 leg. N.-O. de Quito.

CAYENA (la), isla de la Amér. mer., en la Guyana francesa, que tiene 20 leg. de circunferencia. Su suelo es fértil, la parte sept. agradable, y el aire en ella no es insalubre. Produce canela, café, añil, algodón, azúcar, pimienta, etc., y su pob. es de 11,500 hab.; lat. N. 5°, long. O. 54° 55'. — C. cap. de la isla, sit. á la emb. de Cayena, y defendida por el fuerte Sn. Luis y dos reductos, con un p. y 200 casas; lat. N. 5°, long. O. 54° 56'. — R. de la Guyana francesa, que forma el limite occid. de la isla de Cayena, y despues de una carrera de 125 leg., desemboca en el océano Atl.

CAYEUX, nombre de 2 v. de Fr., en e Somme.

CAYLAR (el), peq. c. de Fr., en el Herault, á 5 leg. N. de Lodeve.

CAYLONA, peq. c. de la prov. y á 18 leg. N.-N.-E. de Arequipa, en el Perú, con minas de plata.

CAYLUS, peq. c. de Fr., en el Lot, á 8 leg. N. de Montauban.

GAYMITES ó CAYEMITES, grupos de 5 islas en el canal de los Gonaives, sobre la costa occid. de la isla de Sto. Domingo; lat. N. 18° 19'.

CAYNE, r. del princ. de Gales, en Ingl., que muere en el Saverna.

CAYO, v. del princ. de Gales, en Ingl., á 79 leg. O. de Londres.

CAYON, valle de Esp., prov. de Santander, que comprende 10 pueblos. — (*Sta. Maria de*), v. y p. de Esp., en Galicia, prov. de la Corniña, á 9 1/2 leg. de Santiago. Pob. 1516 hab.

CAYOR. V. *Baol*.

CAYOS; dáse este nombre, en las Antillas, á unas peq. islas bajas y muchas veces cubiertas de aguas en tiempo de las gr. mareas. Encuéntranse entre los 20° 50' y 25° 39' de lat. N., y los 71° 46' y 84° 21' de long. O.

CAYOS, c. y p. de mar, en la costa mer. de la isla de Sto. Domingo, con aire mal sano y terreno pantanoso, y 600 casas, á 15 leg. S.-O. de Luis; lat. N. 18° 11', long. O. 80° 55'.

CAYRES (el), lug. de Fr., en el Alto Loira, á 4 leg. S.-O. de Puy.

CAYSTER, r. de la Natolia, en la Turq., que atraviesa el llano de Efeso, y desagua en el Mediter., cerca de esta c.

CAYTE, r. de la prov. de Para, en el Brasil, que desemboca en el océano Atl.

CAYUGA, r. de la Amér. sept., que corre del S. al N., y desemboca en el lago Erie, á 16 leg. E. de la emb. del Huron. En sus orillas hay una c. de su nombre habitada por Indios.

CAYUGA (el lago), está sit. en el estado de Nueva York, en los Est. Unid., en el cond. de Onondaga, y tiene 15 leg. de largo y de 1 á 4 de ancho. Su extremo sept. está á 10 leg. S. del lago Ontario, y se halla sit. en los 24° 28' de lat. N., y los 79° 2' de long. O. — Cond. de Nueva York, en los Est. Unid., confinante al N. con el lago Ontario, al E. con el cond. de Onondaga, al S. con el de Tioga, y al O. con el de Séneca. Extiéndese de N. á S. por el espacio de 28 leg., y contiene 10 distr. y 29,845 hab. Su suelo es desigual y está cubierto de colinas, que encierran manantiales de agua salada que se encierran con mucha actividad. Posee fáb. de paños, algodón, aguardiente, curtidos, ferrierías, etc., y tiene por cap. á Auburn. — Lug. de este cond., sit. en el extremo or. del lago de Cayuga, á 70 leg. O. de Albany.

CAYUTA, c. de Nueva York, en los Est. Unid., en el cond. de Tioga. — R. del mismo est., que muere en el Susquennah.

CAZABAN, r. de la isla de Candia, en el

Mediter., que desagua en el mar, á 1 leg. E. de Candia.

CAZAFORTE, fuerte del gob. de Goyas, en el Brasil, sobre el r. de los Tocantinos, á 159 leg. N.-N.-O. de Villaboa.

CAZAL, c. de Arabia, á 53 leg. N.-E. de Medina.

CAZALIOUB, lug. de la Natolia, en la Turq. as., á 9 leg. N.-O. de Kutayeh.

CAZALLA DE LA SIERRA, v. de Esp., prov. y á 12 leg. S. de Sevilla. Hay en sus alrededores muchas ruinas árabes y romanas, y minas de plata, hierro, azufre, amianto y cobre, y cantera de mármoles bellamente manchados. Pob. 9,457 hab.

CAZALS, v. de Fr., en el Lot, á 7 leg. N.-O. de Cahors.

CAZAUBON, peq. c. de Fr., en el Gers, á 9 leg. E. de Condom.

CAZAULIE, lug. de la Caramania, cerca de las orillas del Mediter.

CAZE, c. de la prov. de Hedjas, en Arabia, á 55 leg. S.-E. de la Meca.

CAZENOVIA, lug. de Nueva York, en los Est. Unid., cap. del cond. de Maddison, deliciosamente sit. en la orilla mer. del lago Linklaen. Su pob. asciende á 500 hab., y la de su jurisd. á 5,151, á 8 leg. N.-O. de Albany.

CAZERES, peq. c. de Fr., en el Alto Garona, sobre el Garona, á 15 leg. S.-O. de Tolosa.

CAZERES ó CÁCERES (Sn. Agustin de), c. del gob. de Antioquia, en la Amér. mer., con clima insalubre, á 1 leg. del r. Cama; lat. N. 5° 47', long. O. 77° 57'.

CAZORLA, v. de Esp., prov. y á 15 leg. N.-E. de Jaen, al pic de elevadas mont., con ricos pastos, donde nacen varios arroyos que forman el Guadalquivir. Poblac. 5,955 hab.

CAZOUL-LES-BEZIERS, lug. de Fr., en el Herault, á 2 leg. O. de Beziers.

CAZZAN, c. del Irak-Arabi, en la Turq. as., sobre el Enfrates, á 22 leg. O. de Bagdad.

CAZZOLA, peq. isla del mar Adriát., cerca de la costa de la Dalmacia.

CEA, v. de Esp., en la prov. y á 9 leg. E.-S.-E. de Leon, sobre un r. de su nombre. — V. de Port., prov. de la Beira. Pob. 1,196 hab.

CEANE, lug. de Fr., en el Aude, con fáb. de paños, al O. de Carcasona.

CEAUCE, v. de Fr., en el Orne, á 2 leg. S. de Domfront.

CEAUX, 2 v. de Fr., una en el Viena, y otra en el Alto Loira.

CEBOLLA, lug. de Esp., prov. y á 9 1/2 leg. de Avila.

CEBRERO (Sta. María la Real de), feligresía de Esp., en Galicia, prov. de Lugo. Pob. 769 hab.

CEBREROS, v. de Esp., prov. de Avila, á 15 leg. de Madrid, con minas de plata. Pob. 2,418 hab.

CEBRONES DEL RIO, v. de Esp., prov. y á 8 leg. de Leon, sit. en el camino real de la Coruña á Madrid, á 5 leg. de Benavente, en las márgenes del r. Orvigo. Pob. 408 hab.

CECARVITO, peq. c. de la Calab. citer., en Nápoles.

CECCANO, v. de los Est. Pontif., en Italia, á 2 leg. S. de Frosinone.

CECIL, cond. del Maryland, en los Est. Unid., cuya cap. es Elkton, y su pob. de 15,066 hab.

CECILIA (Sta.), nombre de 2 lug. de Fr., uno en el Vaucluse y otro en el Vendée. — Aldea de Esp., prov. de Soria, sit. en los confines de las Sierras de Cameros. Pob. 650 hab.

CECIMBRA, v. de Port., prov. de Extremadura, á 3 leg. O. de Setuval. Poblac. 4,255 hab.

CECINA, r. de la Toscana, que nace en la prov. de Sena, y desemboca en el golfo de Génova, entre Livorna y Piombino.

CECLAVIN, v. de Esp., prov. de Extremadura, á 4 leg. de Alcantara. Pob. 5,058 hab.

CEDAR (el lago), sit. en la Amér. sept., á 24 leg. E. del lago Winnipic, con el cual comunica por el r. Saskatchewan. Abunda en pesca, y sus orillas es un pobladas de árboles y caza; lat. N. 55° 8', long. O. 102° 25'.

CEDAR-CREEK, r. de la Virginia, en los Est. Unid., en el cond. de Rockel-Bride, notable por un puente natural. Está en la pendiente de una mont., donde parece haber sido arrojado por alguna revolucion del globo. Se levanta á la altura de 170 pies, sobre una corriente de agua de 45 pies de ancho en su superficie, y atraviesa de una orilla á otra un espacio de 50 pies. Una enorme peña cubierta en parte de árboles, compone la especie de arco que le sostiene; ofrece este puente un paso muy cómodo para comunicar con un valle que le aveciñada.

CEDAR-CREEK, r. del Delaware, en los Est. Unid., que desagua en la bahía de Delaware; lat. N. 58° 56', long. O. 77° 44'. — R. del Nuevo Jersey, en los Est. Unid., que desemboca en el océano Atl.; lat. N. 50° 48', long. O. 76° 58'.

CEDAR-POINT, p. del Maryland, en los Est. Unid., en el cond. de Carlos, sit. en la margen or. del Potomac.

CEDAR-RIVER, nombre de 5 r. de la Amér. sept., uno en la Florida occid., que desemboca en el golfo de Méjico, otro que

desagua en el lago Erie, y el 3° que muere en el lago Michigan.

CEDARS, lug. del Alto Canadá, en la Amér. sept., sobre el r. Sn. Lorenzo, á 12 leg. de Montreal.

CEDEIRA (Sn. Adrian de), v. de Esp., en Galicia, á 4 1/2 leg. S. del Ferrol. Pob. 798 hab.

CEDEIRA (Sn. Andres de), v. de Esp., en Galicia, prov. de Tuy. Pob. 1,212 hab.

CEDILLO, v. de Esp., prov. de Toledo, á 6 1/2 leg. S.-S.-O. de Madrid. Pob. 1,022 hab.

CEDOGNA, peq. c. obisp. del Princ. ulterior., en Nápoles, al pie de los Apeninos, á 4 leg. N.-O. de Melfi; lat. N. 41° 8', long. E. 15° 12'.

CEE (Sta. Maria de), v. de Esp., en Galicia, prov. de Santiago, sit. á la orilla del mar, á 1 leg. E. del cabo de Finistere. Pob. 1,150 hab.

CEFALONIA, una de las islas Iónicas, en el Mediter., sit. al N.-O. de la Morea, enfrente del golfo de Lepanto, entre los 57° 55' y 58° 28' de lat. N., y los 18° 20' y 19° de long. E.; tiene 60 leg. de circunf., y contiene 5 peq. c., 15 lug. y 60,000 hab., la mayor parte griegos. Aunque la mas consid. de las islas, solo ocupa el 2° lugar entre ellas. Su suelo es muy fértil y produce en abundancia limones, melones, aceite, algodón, y excelente vino moscatel. Los inviernos en ella son tan benignos, que los árboles echan flor en esta estacion y dan 2 cosechas por año; pero no se coge el trigo necesario para el consumo de los hab., los cuales se ocupan princip. del com. marit., y no tienen menos de 250 naves. Argosti, su c. cap. posee uno de los mejores p. del Mediter. V. *Islas Iónicas*.

CEFALONIA, c. de la isla de su nombre, sit. sobre una mont., resid. de un obispo, cuya jurisd. se extiende á toda la isla. Ha padecido mucho por un temblor de tierra ocurrido en 1766; lat. N. 58° 20', long. E. 18° 59'.

CEFALU, c. obisp. en la costa sept. de la Sicilia, en Val di Demona, con un palacio y un p. Pob. 5,400 hab.; á 12 leg. E. de Palermo; lat. N. 58° 5', long. E. 11° 55'.

CEFISIA ó KEFSA, peq. c. de Grecia, sobre el Cefiso, al pie del mont. Pentoli, al N.-E. de Atenas.

CEGA, r. de Esp., que nace en la prov. de Segovia, cerca del pueblo y puerto de Navafria.

CEGAMA, v. de Esp., prov. de Guipúzcoa, sit. en la falda sept. del Pirineo. Pob. 1,700 hab.

CEGLOW, peq. c. de Polonia, en el palat. de Podlachie.

CEHEGIN, v. de Esp., prov. y á 15 leg. N.-O. de Murcia. Pob. 1,955 hab.

CELLES, v. de Fr., en el Herault, á 4 leg. N.-O. de Lodeve.

CEINTRI, v. de Fr., en el Alto Saona, á 6 leg. N.-O. de Vesoul.

CEIRA, v. de Port., en la Beira, á 1 leg. S.-E. de Coimbra. — R. de Port. que muere en el Mondego, á 1 leg. S.-E. de Coimbra.

CELADAS, lug. de Esp., prov. de Aragon, á 5 leg. de Teruel. Pob. 1,172 hab.

CELANO, pep. c. del Abruzo ulter., en Nápoles, cerca del lago Celano, conocida ant. con el nombre de *Lacus Fucinus*, á 6 leg. S. de Aquila; lat. N. 42° 6', long. E. 11° 7'. — Rio de Nápoles, que desagua en el golfo de Tarento.

CELANOVA (Su. Berisimo de), v. de Esp., en Galicia, prov. de Lugo, á 5 leg. de Orense y 2 1/2 de la raya de Port. Pob. 1,500 hab.

CELAVO, v. de la isla de Córcega, en el distr. de Ajaccio.

CELAYA ó **SILAYA**, peq. c. de la intend. de Guanajuato, en Méjico, sit. en una llanura; lat. N. 21°, long. O. 105° 25'.

CELBRIDGE, v. de Irl., en Kildare; sobre el Barrow, á 4 leg. de Dublin.

CÉLEBES ó **MACASSAR**, isla consid. del Asia, sit. entre los 5° de lat. N. y 5° 10' de lat. S., y 114° 20' y 119° 20' de long. E. Es de una forma tan irregular, que es difícil determinar su justa extension; pero se cree tiene unas 150 á 180 leg. de largo y de 80 á 100 de ancho. Compónese de 5 penínsulas, entre las cuales hay bahías inmensas donde las naves encuentran un resguardo seguro, entre las cuales las mas consid. son Serva y Boni al S., Tomini ó Gononzello al N., y Tolo al E. Cógese en ella arroz, azúcar, algodón, opio, pimienta, etc.; hay minas de hierro, cobre, estaño, y se crían numerosos rebaños de ganado lanar y caballar. Sus colinas estan cubiertas de bosques poblados de búfalos, javalies, gamos, monos, cabras, serpientes, etc.; y de los diferentes r. que la bañan, los mas conocidos son el Chiurana y el Boli, que acarrear oro. El calor, en esta isla, es excesivo, pero está templado por los vientos del N. y las lluvias. Regúlase su pob. á 5,000,000 de hab. Malayos, que tienen fama de mucha probidad en el com., pero se les tacha de sopechosos, crueles y feroces; por otra parte son buenos marinos, atrevidos y emprendedores. Se pretende que este pueblo fue en otro tiempo muy poderoso y civilizado, pero que perdió estas ventajas, perdiendo las instituciones á las cuales era deudor de ellas. Divídese la isla de Célebes en muchos estados que están gobernados por rajahs indep.; en algunos de los cuales el poder supremo es hereditario, y en otros electivo. Los Portugueses se establecieron en esta isla en 1512; pero fueron expelidos por

los Holandeses en 1667, que adquirieron una tal preponderancia, que tuvieron bajo su dominacion 570 v. ó lug. Durante las últimas guerras, se apoderaron los Ingleses de todos sus establec. en Célebes, pero por el tratado de Paris, fueron vueltos al rei. de los Países Bajos.

CELENA, r. que corre en la delegacion de Udino, en el rei. Lomb. Ven., y desagua en el Meduna.

CELENITO, r. de la Calab. citer., en Nápoles, que muere en el golfo de Tarento.

CELINDRO, c. y p. de mar de la Caramania, en la Natolia, donde se embarcan los correos que van de Constantinopla á la isla de Chipre, á 22 leg. N. de Cerina, c. de esta isla.

CELLA, lug. de Esp., en Aragon, á 4 leg. de Teruel. Pob. 1,717 hab. — R. de Esp. del mismo nombre.

CELLE, nombre de muchos lug. de Fr., de los cuales, uno en Puy de Dome, otro en el Allier, etc.

CELLE ó **MARIEN-CELLE**, v. de la Alta Stiria, con una magnífica iglesia, cél. por el culto que se dá á la Virgen.

CELLEBAR, c. marit. de la isla de Sumatra, en el mar de las Ind., á 18 leg. S.-E. de Bencoulen.

CELLENT, v. de Esp., en Cataluña, á orilla del r. Llobregat, á 5 leg. de Manresa. Pob. 1,254 hab.

CELLERFELD, lug. del princ. de Gotinga, en Hanover, en el Harz super.

CELLES, 2 v., una en Fr., en Deux-Sevres, y otra en los Países Bajos.

CELLES. V. *Salles*.

CELLETE, lug. de Fr., en el Loira y Cher, á 1 1/2 leg. S.-E. de Blois.

CELORICO, v. de Port., prov. de la Beira, con un palacio, á 5 leg. N.-O. de Guarda. Pob. 1,666 hab.

CELRA, v. de Esp., prov. de Cataluña, sit. á la márgen mer. del r. Ter, á 1 1/2 leg. de Gerona. Pob. 1,575 hab.

CELY, lug. de Fr., en el Sena y Marne, á 5 leg. O. de Fontainebleau.

CENANI, c. en la costa or. de la isla de Chipre, á 5 leg. N.-E. de Famagusta.

CENEDA, ant. c. del rei. Lomb. Ven., sobre una colina, con una ciudadela, á 4 leg. S. de Bellune; lat. N. 45° 58', long. E. 10°.

CENEGUENGA, establec. sobre el r. Piedras, en Tierra Firme, en la Amér. mer.

CENIA, r. de Esp., que desagua en el Mediter., á 5 leg. N.-E. de Peñíscola.

CENIA, v. de Esp., en Cataluña, sit. á orillas del r. del mismo nombre, y á 6 leg. O. de Tortosa. Pob. 1,066 hab.

CENICÉRO, v. de Esp., prov. de Soria, á 5 1/2 leg. de Logroño. Pob. 1,945 hab.

CENICIENTOS, v. de Esp., prov. de

Toledo, á 12 leg. de Madrid. Pob. 1,050 hab.

CENIS (el mont.), mont. sit. entre Chambery y Turin, que separa el marquesado de Suza, de la Mauriana. La Peña de Sn. Miguel, punto el mas elevado de esta parte de los Alpes, se halla á 9,000 pies sobre el nivel del mar, y el soberbio camino que hizo construir Napoleon en 1805, está á 6,560. Hay en una peq. llanura llamada Magdalena un hospicio, á imitacion del Gr. Sn. Bernardo, y en sus cercanias un estanque donde se pescan excelentes truchas.

CENZATE, lug. de Esp., prov. de Cuenca, á 10 leg. de Su. Clemente. Pob. 959 hab.

CENTA, c. de la delegacion y á 5 leg. N.-N.-O. de Bolonia, en los Est. Pontif.; cercada de una muralla y un foso; lat. N. 44° 45', long. E. 8° 57'.

CENTALE, peq. c. del Piamonte, sobre el Grane, á 2 leg. N.-O. de Coni.

CENTELLAS (Sta. Coloma de), v. de Cataluña, en Esp., á 4 leg. S. de Vich. Pob. 2,275 hab.

CENTENERA, v. de Esp., prov. y á 2 leg. de Toledo. Pob. 354 hab.

CENTERVILLE ó **CENTREVILLE**, c. del Mariland, en los Est. Unid., cap. del cond. de Queen-Ann's, sit. sobre la ribera or. de la bahia de Chesapeake, á 14 leg. S.-E. de Baltimore; lat. N. 39° 6'.

CENTINEE (el Gr. y el Peq.), 2 islas en la bahia de Bengala.

CENTORBI, peq. c. de Sicilia, en Val di Demona, sit. al pie del mont. Etna, que hoy solo ofrece ruinas, á 12 leg. O.-N.-O. de Catania.

CENOVALLI, c. del cant. del Tesino, en Suiza, á 4 leg. O.-N.-O. de Locarno.

CENTURI, peq. p. de mar sobre la costa N.-O. de la isla de Córcega, á 7 leg. N.-O. de Bastia; lat. N. 42° 55', long. E. 7° 11'.

CEPEDA, v. de Esp., prov. y á 14 leg. S. de Salamanca. Pob. 2,100 hab.

CEPI, c. en la costa de la Natolia, en la Turq. as.

CEPITA ó **ZEPITA**, c. de la prov. y á 25 leg. N.-O. de la Paz, en la república de Buenos Ayres, sobre la costa occid. del lago Titiacá.

CEPRANO, v. de los Est. Pontif., en Italia, á 5 leg. S.-E. de Frosinone.

CERAIN, v. de Esp., prov. de Guipúzcoa, á 1/2 leg. de la v. la de Segura. Pob. 450 hab.

CERAM, una de las islas Molucas, en el archip. de las Ind., cuyo extremo S.-O. está sit. en los 5° 56' de lat. S., y 125° 40' de long. E. Tiene de 50 á 60 leg. de largo sobre 16 de ancho, y la atraviesa una cordillera de mont., cuya cima se eleva á 7,000 pies sobre el nivel del mar. que está intermedia de valles fértiles. Encuéntanse en

las costas lug. gobernados por gefes sujetos á los Holandeses; y en punto á los naturales, pasan por feroces.

CERAM, lug. consid. de la isla de Java, á 22 leg. O. de Batavia.

CERAY, v. de Fr., en el Indre y Loira, á 5 leg. de Loches.

CERCADO, prov. del Perú, confinante al N. con la prov. de Chancay, al N.-E. con la de Guaro-Chiri, al S. con la de Canete, y al O. con el océano Pacíf. Está sit. entre los 12° y 15° de lat. S., y tiene 16 leg. de largo y 10' de ancho. Su clima es templado, pero poco saludable; solo llueve allí en invierno, y la lluvia viene á ser solamente una especie de rocío. — C. cap. de la prov.

CERCAL, c. del Canara, en el Ind., á 10 leg. N. de Mangalore.

CERCEDILLA, v. de Esp., prov. y á 8 leg. de Madrid, sit. en el puerto de Navacerrada. Pob. 795 hab.

CERCENASCO, v. del Piamonte, á 8 leg. S.-S.-O. de Turin.

CERCI-LA-TOUR, v. de Fr., en el Nievre, á 5 leg. N.-E. de Decize.

CERCOIL, c. del Misore, en el Ind., á 7 leg. N.-O. de Dalmachery.

CERDAÑA (la), peq. territ. del que una parte pertenece á la Esp., en Cataluña, cuya cap. es Puicerdá, y la otra á la Fr., en los Pirineos Or., cuya cap. es Mont Luis.

CERDEÑA (Estados del rei. de), comprende en el continente los duc. de Savoya, Montferrat y Génova, el principado del Piamonte, una parte del Milanesado y del cond. de Niza, y la isla de Cerdeña en el Mediterraneo. Valúase su superficie reunida en 2,500 leg. cuad., y su pob. en 5,900,000 hab. Hay muy pocos estados que presenten un aspecto mas agradable y satisfactorio que la parte continental de estos, atravesada del N. al S. por los Alpes marítimos, y separada de la Suiza por estas gr. mont.; se encuentra en ella todo cuanto la naturaleza ofrece de sublime. La cordillera que sigue al rededor del golfo de Génova y junta los Apeninos, hace que la parte merid. parezca montuosa al mismo tiempo que el centro y la parte oriental, compuestos de muchos valles que se inclinan hácia el Pó, forman una parte del gran depósito de este r. Riegan tambien á este pais otros diferentes r., como el Grande y Peq. Doria, el Baltea, el Sezia, etc., y abraza ademas varios lagos, entre otros los de Anney, Bourget, parte del de Ginebra, y del Mayor, etc. El clima es vario segun los puntos, pero sano á excepcion de los parages pantanosos. En los valles está floreciente la agricultura, y hay cosecha de todo género de gramíneas, maíz, cáñamo y excelentes frutas: en la

parte meridional se cultiva el arroz, y en las montañas particularmente se cria mucho gaudado; dedicándose señaladamente en el Piamonte á la cria de gusanos de seda, que producen la mejor que se conoce en Europa. Hay tambien en este último y en las prov. adyacentes minas de oro, plata y cobre; canteras de pórfiro y mármol, y aguas minerales. La industria y las artes no son tan generales como en los países limitrofes, pero no obstante hay en el Piamonte y en el ducado de Génova, fábricas de seda, paños, porcelanas, loza, etc. Las extracciones principales de estos est. se hacen en ganado, aceite, cáñamo, frutas confitadas, y granos aunque en poca cantidad, arroz, sedería, hilos, etc., y las introducciones en especias, objetos de modas, yerro, cobre, hoja de lata, tejidos de algodón, lienzo, cueros, etc. En el Piamonte se habla un italiano mezclado de español, en Savoya solo se habla frances. La instrucción pública tiene bastantes trabas, y está casi prohibida la entrada de libros y periódicos franceses. Los Piamonteses son finos, alegres, ingeniosos y valientes; los Savoyanos afables, honrados, trabajadores y pobres; y muchos de ellos salen á países extranjeros para ganar su vida. El gob. es monárquico hereditario absoluto. El ejército debe ser de 50,000 hombres, pero no está completo. Hay 4 ordenes de caballeros. En 1802 abdicó el trono el rey Carlos Manuel en favor de su hermano Victor Manuel, á quien confirmó en él y todos sus estados el tratado de Paris de 1814. En 1820 hubo una insurreccion en el Piamonte, que tuvo por objeto el establecimiento de un gobierno constitucional, pero habiéndolo invadido un ejército austriaco, se restableció el orden de cosas anterior. La cap. de estos estados es Turin.

CERDEÑA, isla del Mediter., al S. de la de Córcega, entre los 58° 55' y 41° 15' de lat. N. y los 6° y 7° 50' de long. E. Tiene de 60 á 65 leg. de largo, y de 20 á 50 de ancho; valúase su superficie en 840 leg. cuad. y su pob. (en 1788) en 457,000 hab. Riéganla el Cristano, el Flumendoso, etc.; y produce trigo, vino, naranjas, ligos y otras frutas. Contiene tambien minas de oro, plata, plomo, etc., y cria gran cantidad de ganados; sus bosques abundan en caza, ciervos, zorras, lobos y demas. Aunque los inviernos son suaves, el aire es mal sano, pero el suelo en general es fértil si se exceptuan algunos arenales á lo largo de las costas; sin embargo la agricultura y la industria están muy atrasadas, y lo que apenas puede creerse, esta isla está todavía en el mismo estado de barbarie que cuando la dominaban los Sarracenos. Su situacion es ventajosa para el comercio, y tiene muchos y buenos puertos, como Pal-

mas, Nova, Cagliari, etc.; pero sus hab. no la aprovechan, y solo se exporta de ella sal. La educacion está descuidada, y la justicia es venal, porque los jueces no tienen otros emolumentos que los que reciben de los litigantes. Dividese en 2 provincias, Capo di Cagliari y Capo di Sassari, y estas lo estan en condados, marquesados y baronías. Fue poblada en su origen por los Fenicios, conquistada por los Cartagineses, de quienes la tomaron los Romanos. En tiempos modernos correspondió á España, hasta 1713 que se cedió al duque de Savoya, con titulo de rei. de Cerdeña, etc. Solo se tolera la religion católica romana, y se habla en ella un dialecto italiano mezclado de palabras griegas y españolas. Su cap. es Cagliari.

CERDON, v. de Fr., en el Ain, á 5 leg. S.-O. de Nantua.

CERE (Sta.), peq. v. de Fr., en el Lot, á 6 leg. N. de Figeac. Pob. 5,700 hab.

CEREA, linda v. del rei. Lomb. Ven., á 7 leg. E. de Mantua.

CEREMUAGE, c. del Coimbetour, en el Ind., á 4 leg. S. de Damietta.

CERENCES, v. de Fr., en la Mancha, á 5 leg. S. de Contances.

CERENS, v. de Fr., en el Sarthe, á 4 leg. S. de Mans.

CERENZA, peq. c. de la Calab. citer., en Nápoles, á 12 leg. E. de Cosenza; lat. N. 59° 20', long. E. 14° 44'.

CERESTE, v. de Fr., en los Bajos Alpes, á 5 leg. de Apt.

CERET, v. de Fr., en los Pirineos Or., cap. de subprefec.; con un hermoso puente de un solo arco, sobre el Tech. Pob. 2,800 hab., á 8 leg. S.-O. de Perpignan; lat. N. 42° 50', long. E. 25'.

CERETANA, v. de Sicilia, en Val di Noto.

CEREZO DE RIO TIRON, v. de Esp., prov. y á 10 leg. O. de Burgos. Pob. 1,285 hab.

CERIGAT, c. del Calicut, en el Ind., á 7 leg. O. de Palicaudehery.

CERIGNOLA, c. de la Capitanata, en Nápoles, sobre los confines de la Tierra de Bari. Pob. 12,000 hab.; á 9 leg. S.-E. de Manfredonia; lat. N. 41° 15', long. E. 13° 56'.

CERIGO (la ant. *Citerea*), una de las 7 islas Iónicas, en el Mediter., sit. á la entrada del Archip., en el golfo de Maratónisi, al S. de la Morea, de la que la separa un estrecho. Tiene 18 leg. de circunf., y su terreno, aunque en general montuoso, pedregoso, árido y poco cultivado, produce sin embargo algo de trigo, viuo, aceite, liuo y algodón. En sus valles pastan numerosos rebaños de ovejas y cabras; pero los árboles son raros. Pob. 10,000 hab., casi todos griegos y muy pobres; lat. N. 56° 6', long. E. 20° 51'.

CERIGO ó KUPSULI, c. cap. de la isla de su nombre, sit. en la pendiente de una colina, cerca de la costa mer.; con un buen

p. llamado *Porto del Finio*, y un east. Pob. 1,200 hab.; lat. N. 36° 10', long. E. 20° 57'.

CERIGOTTO, peq. isla del mar Iónico, sit. entre la isla de Candia y la de Cerigo. Está casi desierta, y sirve muchas veces de refugio á los piratas; lat. N. 36° 2', long. E. 21° 5'.

CERILLY, 2 v. de Fr., una en Allier, y otra en la Costa de Oro.

CERINDOTE, v. de Esp., prov. y á 5 leg. de Toledo. Pob. 798 hab.

CERINO ó **CERINES**, c. en la costa sept. de la isla de Chipre, en el Mediter.; con un p. y un cast. fuerte, sit. en un peñasco. Es resid. de un obispo, y comercia en arroz, calè, etc., á 2 leg. de Celindro; lat. N. 35° 50', long. E. 35° 15'.

CERISAY, nombre de 2 v. de Fr., una en Deux Seves, y otra en el Orne.

CERISERS, v. de Fr., en el Yonne, á 5 leg. N.-E. de Joigny.

CERISOLES, lug. del Piamonte, á 3 leg. O. de Alba.

CERISY-LA-SEILLE, v. de Fr., en la Mancha, á 5 leg. S.-E. de Contancees.

CERNA, r. del Piamonte, que muere en el Sesia, á 1 leg. N.-O. de Vereelli.

CERNAY, peq. c. del Alto Rhin, á 7 leg. N.-E. de Befort. — V. del depart. del Marne, en Fr.

CERNE ó **CERNE-ABBAS**, ant. peq. c. de Ingl., en Dorsetshire, sobre el Cerne, á 50 leg. O. de Londres.

CERNETTY, c. del pais de los Grisones, en Suiza, en el valle de la Baja Engadine, á 10 leg. S.-E. de Coire.

CERNIN (Sn.), peq. c. de Fr., en el Aveyron, á 6 leg. S.-O. de Sn. Afrique.

CERNOBIO, peq. y linda c. del Milanesado, en el rei. Lomb. Ven., sobre el lago y cerca de la c. de Como.

CERNY, v. de Fr., en el Sena y Oise, á 5 leg. E. de Etampes.

CEROVOSTOKNOI. V. *Svero-Toshnoi*.

CERRALBO, isla de la Amér. sept., en la costa de la California, que dá su nombre á una bahía que la avecinda; lat. N. 24° 10'. — V. de Esp., prov. de Salamanca, á 7 leg. N. de Ciudad Rodrigo y 5 de Port. Pob. 506 hab.

CERRITO ó **CERRERO**, peq. c. de la Tierra de Labor, en Nápoles, á 7 leg. N.-N.-O. de Benevente.

CERRO DEL ANDÉBALO, v. de Esp., prov. y á 18 leg. O. de Sevilla. Pob. 5,496 hab.

CERRO DO FRIO, distr. de la prov. de Minas Geraes, en el Brasil, sit. entre los 18° y 19° de lat. S., y formado de muchas mont. que pasan por las mas altas del Brasil, y son sobre todo notables por sus minas de diamantes.

CERROS, isla montuosa y árida de la

Amér. sept., sit. en una vasta bahía, cerca de la costa de la California; lat. N. 28° 8', long. E. 242° 58'.

CERS, peq. isla de la Mancha, en Ingl., entre Jersey y Guernesey, que los Ingleses llaman *Sareh-Serk*.

CERTALDO, v. de la Toseana, en el territ. de Siena.

CERTAN ó **SERTAO**, v. de Port., prov. de Alentejo, á 8 leg. N.-O. de la v. de Tomar. Pob. 5,284 hab.

CERTOSA, v. del rei. Lomb. Ven. y á 2 leg. N. de Pavia.

CERVARO, peq. c. de la Tierra de Labor, en Nápoles, á 5 leg. E.-N.-E. de Policastro. — R. de Nápoles, que baja de los Apeninos, y desagua en el Candelaro.

CERVERA, c. de Cataluña, con voto en Cortes desde 1717, á 21 leg. O. de Barcelona. Pob. 5,185 hab. — V. de Esp., prov. de Soria, con fáb. de lonas, jabon duro y pólvora, y minas de cobre y azufre, á 6 1/2 leg. de Agreda. Pob. 4,180 hab. — V. de Esp., prov. de Toledo, á 2 leg. N. de Talavera. Pob. 525 hab. — V. de Esp., prov. de Cnenea, á 7 leg. de Huete. Pob. 745 hab. — V. de Esp., prov. de Valencia, á 5 leg. de Peniscola. Pob. 1,452 hab. — V. de Esp., prov. de Palencia, á 9 leg. de Carrion. Pob. 1,128 hab. — Lug. de Esp., prov. de Aragon, á 2 1/2 leg. de Ateca. Pob. 481 hab.

CERVERA (el cabo), promont. de la costa de Cataluña, en Esp.; lat. N. 42° 26', long. E. 45'. — Otro en la costa de Valencia.

CERVETERI, v. de los Est. Pontif., á 6 leg. N.-O. de Roma.

CERVIA, peq. c. obisp. de los Est. Pontif., en la orilla occid. del golfo de Venecia, con salinas consid.; á 4 leg. S.-E. de Ravenna; lat. N. 44° 15', long. E. 10°. — V. de Esp., en Cataluña, á 4 leg. de Lérida. Pob. 567 hab.

CERVIERES, peq. c. de Fr., en el Loira, á 8 leg. N.-O. de Montbrizon.

CERVIGNANO, peq. c. de la delegacion de Udino, en el rei. Lomb. Ven., á 2 leg. S. de Palma Nuova.

CERVINI (las islas de), grupos de peq. islas del mar Adriát., que pertenecen á la casa de Austria.

CERVIONE, v. en la costa or. de la isla de Córcega, á 8 leg. S.-O. de Bastia. Pob. 1,000 hab.

CERVIRI (el mont.), sit. en el Valizado, en Suiza, cerca del Mont-Blanc. Es una de las mont. mas altas de los Alpes, y está á 15,845 pies sobre el nivel del mar.

CERVOLA, lug. de Istria, en el rei. de Hria, con salin. consid.; á 1 leg. de Trieste.

CERVON, v. de Fr., en el Nievre, á 6 leg. S.-E. de Clameci.

CESANO, r. de los Est. Pont., que des-

agua en el golfo de Venecia, á 2 leg. N.-O. de Sinigaglia.

CESARA, r. consid. del nuevo rei. de Granada, en la Amer. mer., que nace en las mont. de la prov. de Sta. Marta, se dirige al S., atraviesa el lago de Zapatosa, y despues de un curso de 82 leg. desagua en el r. de la Magdalena; lat. N. 8° 46'.

CESAREA, c. de la Caramania, en Nativolia, á 16 leg. S.-E. de Yurcup.

CESE (la), peq. r. de Fr., que muere en el Ródano, enfrente de Orange.

CESENA, peq. y linda c. de la delegacion de la Romaña, en los Estad. Pontif., al pie de una mont., sobre el Savio; con una buena ciudadela y una hermosa casa consistorial. Es patria de Pio VI, y dista 7 leg. S. de Ravena; lat. N. 44° 9', long. E. 9° 55'.

CESNALICO, v. de la delegacion de Romaña, en los Est. Pontif., sobre el golfo de Venecia, á 3 leg. N.-E. de Cesena.

CESI, v. de la prov. de Umbria, en los Est. Pontif., sit. en la cima de un peñasco, á 2 leg. N. de Narni.

CESPEDOSA, v. de Esp., prov. de Avila, á 8 leg. N. de Salamanca, y 4 N. de Piedrahita. Pob. 990 hab.

GESSE, r. del rei. de los Países Bajos, que corre en el gr. duc. de Luxembourg.

GESSENON, v. de Fr., en el Herault, á 4 leg. S.-E. de Saint-Pons.

GESTONA ó SANTA CRUZ DE GESTONA, v. de Esp., prov. de Guipúzcoa. Pob. 1,500 hab.

GESY, v. de la Palestina, á 2 leg. S. de Saphet.

CETI, c. de la prov. de Oman, en Arabia, cerca del golfo Árábigo, á 5 leg. E.-S.-E. de Mascat.

CETINA, r. que nace en la Bosnia, atraviesa la Dalmacia y desemboca en el mar Adriát. cerca de Almisa. — C. de la Dalmacia, en la Turq., sobre el r. Cetina, y á 12 leg. N.-E. de Spalatro. — v. de Esp., en Aragon, á 3 1/2 de Ateca. Pob. 1,050 hab.

CETON, v. de Fr., en el Orne, á 3 leg. S.-O. de Nogenl-le-Rotrou.

CETRARO, peq. c. de la Calab. citer., en Nápoles, sobre el Mediter., á 8 leg. N.-N.-O. de Cosenza; lat. N. 39° 53', long. E. 13° 50'.

CETTE, c. de Fr., en el Herault, sit. á la emb. del canal de Languedoc, rodeada de pantanos salobres; su p. es seguro y cómodo, y está constantemente lleno de buques que hacen el com. de Levante. Pob. 8,000 hab.; á 1 leg. S.-O. de Montpellier; lat. N. 45° 25', long. E. 1° 20'.

CEUADAS, r. consid. de la prov. de Riobamba, en Quito, que desagua en el rio de las Amazonas.

CEUTA, c. y plaza de armas en el rei. de Fez, en una península al E. de Tanger, y enfrente de Gibraltar, con buenas fortificaciones y sede obisp. Pertenece á los Españoles, y sus alrededores estan poblados de alamedas y jardines. Pob. 9,257 hab. lat. N. 35° 54', long. O. 7° 51'.

CEUTI, v. de Esp., prov. y á 3 leg. de Murcia, á orillas del r. Segura. Pob. 710 hab.

CEVA, ant. c. del Piamonte, en el dist. y á 3 leg. S.-E. de Mondovi, sit. en la margen derecha del Tanaro, en un terreno montuoso que abunda en pastos. Está cercada de murallas y defendida por una buena ciudadela. Pob. 5,500 hab.; lat. N. 44° 23', long. E. 5° 55'.

CEVENNES, mont. de Fr., que atraviesan los depart. del Gard, Lozere y Ardèche.

CEVICO DELA TORRE, v. de Esp., prov. y á 3 leg. de Palencia. Pob. 1,861 hab.

CEVICO NAVERO, v. de Esp., prov. y á 4 leg. de Palencia. Pob. 600 hab.

CEVIO, v. del cant. del Tesino, en Suiza, sobre el Maggia, á 4 leg. N. de Locarno.

CEYLAN ó CEILAN, isla consid. del mar de las Ind., separada del Coromandel por el estrecho de Manaar, y sit. entre los 6° y 9° de lat. N., y los 77° 40', y 80° 40' de long. E. Tiene 125 leg. de largo y 57 de ancho. Su clima es muy variado, y en general insalubre para los Europeos, sobre todo en el interior, donde los bosques expiden exalaciones muy perniciosas. Atraviésanla muchas mont. intermediadas de desfiladeros muy peligrosos; y el terreno cultivado produce naranjas, limones, pimienta, café, el árbol de la canela, etc. Hay en ella manantiales calientes, minas de oro, hierro, plomo, mercurio, piedras preciosas; y en el estrecho de Manaar se pescan perlas. Tiene algunos lagos, y muchos rios, de los cuales los mas consid. son el Mahavilla Gongga, y el Nilo Gongga ó Wallivvy, el Callu Gongga y el Calamy Gongga ó Montwal; y los bosques estan poblados de elefantes, osos, gamos, monos, serpientes, y de caza. Dáse á los habitantes de Ceilan el nombre de Gingaleses ó Chingolais, y el de Veddahs ó Bedhads á una raza de individuos tímidos, salvajes, que evitan toda especie de comunicacion, tanto con los primeros, como con los Europeos. Los Gingaleses tienen alguna instruccion, y su escritura va de derecha á izquierda. Los Portugueses fueron los primeros Europeos que se fijaron en Ceilan, y conservaron su preponderancia desde 1505 hasta 1658; pero su avaricia y su fanatismo habiéndoles hecho odiosos á los naturales, se unieron estos á los Holandeses, y consiguieron ar-

rojarlos; pero los Holandeses lo fueron tambien en 1796 por los Ingleses, que se apoderaron de su establec., y les fueron cedidos en 1801 por el tratado de Amiens. En 1805 habiéndose hecho dueños los Ingleses del rei. de Candy, se hallan en el dia en posesion de toda la isla, que forma uno de sus gob. mas consid. de las Ind. or. Pob. 1,500,000 hab.

CEYNOS, v. de Esp., prov. y á 10 leg. de Valladolid. Pob. 450 hab.

CEYRA, r. de Port. que nace en la sierra de la Estrella.

CEYRAS, v. de Fr., en el Herault, á 3 leg. E. de Lodeve.

CEYSERIEN, v. de Fr., en el Ain, á 2 leg. N. de Belley.

CEYSERLAT, v. de Fr., en el Ain, á 2 leg. O. de Bourg.

CEZANES, v. del Piamonte, á 8 leg. S.-O. de Suzo.

CEZIMBRA, peq. c. de Extrem., en Port., sobre el océano Atl., con un p., á 4 leg. O. de Setuval.

CEZY, v. de Fr., en el Yonne, á 5 leg. N. de Auxerre.

CHA', c. de 3ª clase de la China, en la prov. de Fokien, á 10 leg. S.-O. de Yen-Ping-Fou-Hotchang. — Otra á 12 leg. S.-O. de Ning-Yen.

CHABAAL ó SIAMGAL, distr. del Daghestan, en Persia.

CHABANAIS, peq. c. de Fr., en el Charenta, á 4 leg. S. de Confolens.

CHABARGA, mont. de la Soungaria china, sit. entre los r. Ili y Pelzichi.

CHABAT, c. de la Tart. indep., al N. de Khiva.

CHABEUIL, peq. c. de Fr., en el Drome, con fabr. de paños y papel; á 3 leg. S.-E. de Valencia.

CHABIS, c. de la prov. y á 47 leg. N.-E. de Kerman, en Persia, á la orilla de un desierto.

CHABLAIS (el), pais que hace parte de la Suiza, y confina al N. con el lago de Ginebra, al E. con el Valesado, al S. con el Faucigny, y al O. con el territ. de Génova. Produce trigo, vino, castañas, frutas, y abunda en caza.

CHABLIS, peq. c. de Fr., en el Yonne, nombrada por sus vinos blancos; á 6 leg. E. de Auxerre; lat. N. 47° 47', long. E. 1° 20'.

CHABLOWKA, r. de Bohemia, que muere en el Elba, cerca de Melnik.

CHABNE, peq. c. del gob. de Volhinia, en Rus., sobre el Ouska.

CHABRIA, c. de la prov. y á 25 leg. N.-E. de Asterabad, en Persia.

CHABRILLAND, lng. de Fr., en el Drome, á 2 leg. O. de Crest.

CHABRIS, v. de Fr., en el Loir y Cher, á 2 leg. S. de Romorantin.

CHACA-HAMAR, c. de la Tart. china; lat. N. 44° 40', long. E. 90° 17'.

CHACAICU, r. de la prov. de Quixos y Macas, en la Amér. mer.

CHACAO, peq. r. de la isla de Madagascar, en Afr., con una isla y un lug. de su nombre á la emb.; lat. S. 18° 10'. — P. de mar en la costa sept. de la isla de Chiloe, en la Amér. mer., con un buen fondeadero; lat. S. 42° 10', long. O. 75° 55'.

CHACAPOYAS, prov. del Perú, sit. al O. de la cordillera or. de los Andes, que tiene 58 leg. de N.-E. al S.-E., y casi otras tantas de ancho. Baña la el Chalapoyas, que desagua en el r. de las Amazonas; produce trigo, maiz, algodón, coco; y criase en ella ganado vacuno, lanar y caballar. Encierra una mina de oro, y tiene por cap. una c. de su nombre, que dista 80 leg. N. de Trujillo. Pob. 10,000 hab.

CHACA-TERGASO, c. del Thibet, en Asia, á 17 leg. N.-N.-E. de Tchontori.

CHACE, v. de Fr., en el Maine y Loira, á 2 leg. S. de Saumur.

CHACKY, peq. c. Inerte del Bahar, en el Ind., sit. á la entrada de un paso que atraviesa las mont. que se hallan entre la c. de Bahar y la de Burdwan; lat. N. 24° 53', long. E. 84° 5'.

CHACO (gr.), territ. consid. de la Amér. mer., que linda por E. con el r. Paraguay, por N.-E. con el pais de Chiquitos, por el N. con la prov. de Sta. Cruz de la Sierra, por E. con el Tucuman, y por S. con la república de Buenos Ayres. Tiene 508 leg. de N. á S., y 175 de E. á O. Es, digámoslo así, una vasta llanura, cuyo extremo occid. está erizado de altas mont. que hacen parte de los Andes, y donde reina un frio rigoroso, mientras en los llanos es excesivo el calor. La parte que está contigua al Paraguay es húmeda, y está poblada de bosques espesos de cedros, palmeras, etc. El terreno del Chaco es muy fértil, y da todas las produc. necesarias á la vida; y las frutas, sobre todo, son excelentes. Rieganle el Pilcomayo, el Vermejo y el Salado, que bajan de la parte occid. de los Andes, y desaguan en el Paraguay ó Parana; abunda en ganado mular, vacuno y lanar, así como en ciervos, tigres, osos, y está habitado por Indios salvages, cuya pob. asciende á 100,000 hab.

CHACTAWS ó CABEZAS-CHATAS, nacion de Indios poderosos y belicosos, que habitan al O. de la Georgia, en los paises fértiles, sit. entre el Misisipi y el Alabama.

CHACULTURY, c. del Bengala, en el distr. de Pachit, á 10 leg. S.-O. de Rogonapoure.

CHADAGHI, c. del Farsistan, en Persia, á 20 leg. O. de Schiras.

CHADARA, lug. de la reg. y á 22 leg. S.-O. de Argel, en Afr.

CHADENA, v. de Fr., en el Charenta Infer., á 1 1/2 leg. de Pons.

CHADER, isla del Irak-Arabi, en la Turq., formada por un r. que corre del Eufrates al golfo Pérsico.

CHADERTON, jurisd. de Ingl., en Lancastshire, á 77 leg. N.-N.-O. de Londres.

CHADRIN, c. de la prov. de Isct, en la Rus. as., á 50 leg. E.-S. de Ekaterinbourg. — Otra en el gob. de Tobolst, en la Rus. as., á 60 leg. N.-O. de Jenisseik.

CHAFFRE (Sta.), v. de Fr., en el Alto Loira, á 5 1/2 leg. S. de Puy.

CHAGANG, c. consid. y ant. cap. del imp. Birman, sit. sobre altas colinas, en la márgen sept. del Irrawuddy ó Irraouaddy; lat. N. 21° 54', long. E. 95° 40'.

CHAGLASI, c. del Thibet, en Asia, cap. de distr., sobre el Sampou, á 84 leg. O. de Lassa; lat. N. 29° 50', long. E. 85° 12'.

CHAGNY, v. de Fr., en el Sena y Loira, sobre el Heusme, con fábr. de sargas y vinos excelentes. Pob. 2,500 hab., á 4 leg. N.-O. de Chalons sur Saone.

CHAGRE, r. navegable de la prov. de Panamá, en Tierra Firme, que nace en las mont. del inter. y desagua en el océano Pacíf. Muchos fuertes se han construido á la emb. de este r., de los cuales el mas consid. es el castillo de Chagre, á 12 leg. O.-S.-O. de Porto Bello; lat. N. 9° 18', long. O. 82° 56'. — C. en la misma prov., á 24 leg. O. de Panamá.

CHAGUARAMA, bahia en la costa N.-E. de la prov. de Cumaná, en la Amér. mer., formada por la isla de la Trinidad y las emb. del Orinoco.

CHAH-ABAD, distr. del Indost., en la prov. de Bahar, cuyo territ. es muy fértil. Pob. 2,000,000 de hab., y su cap. Arrah.

CHAH-AIGNES, v. de Fr., en el Sarthe, con fábr. de lienzo y vinos blancos estimados, á 2 leg. E. de Chateau sur Loir.

CHAIER, c. de la isla de Chipre, en el Méditer., á 15 leg. E.-N.-E. de Nicosia.

CHA-IIIEN, c. de la prov. de Fo-Kien, en la China, á 12 leg. S.-O. de Yen-Ping-Fon.

CHA-HO, c. de la China, en la prov. de Pe-Tche-Li, á 3 leg. S. de Chumte.

CHA-HO-TEHAN, c. de la Tart. china, á 12 leg. S.-O. de Ning-Yuen.

CHAIA, r. de Siberia, que desagua en el Obi, á 8 leg. N.-E. de Obdorskoï.

CHAIAT (el desierto de Chaiat ó de Sn. Macario), territ. del Afr., sit. al O. de las mont. que aveciuan la orilla occid. del

Nilo, donde se ven las ruinas de 160 monasterios que todavia existian al fin del siglo xviii.

CHAILLAC, v. de Fr., en el Indre, á 2 leg. de Sn. Benoit du Sant.

CHAILLAN, v. de Fr., en el Mayena, á 4 leg. N. de Laval.

CHAILLÉ-LES-MARAIS, v. de Fr., en el Vendée, á 4 leg. S.-O. de Fontenai-le-Comte.

CHAILLEVETE, v. de Fr., en el Charenta Infer., á 2 leg. S. de Marennas.

CHAILLOT, lug. de la jurisd. de Paris, en Fr.

CHAILLOUE, v. de Fr., en el Orne, á 1 leg. N. de Seez.

CHAINGY, v. de Fr., en el Loiret, á 2 leg. O. de Orleans.

CHAININ, r. del Brasil, que desagua en el Valdivia.

CHAIN-ISLAND, isla del océano Pacíf. mer., que está poblada de árboles; lat. S. 34° 55', long. O. 78° 55'.

CHAISE (la), 2 v. de Fr., una en las Costas del Norte, y otra en el Vendée.

CHAISE-DIEU (la), peq. c. de Fr., en el Alto Loira, con fábr. de encajes, á 5 leg. E. de Brioude.

CHAJANO, gr. lug., cerca de la c. de Nápoles. Pob. 1,100 hab.

CHAJAPA, peq. c. de la prov. de Belvedere, en la Morea, sobre el golfo Cipariso.

CHAKENI-KOUCEY, c. de la prov. y á 50 leg. N.-E. de Candahar, en el Afghanistan.

CHAKEN-KHAN, c. de la Caramania, en la Natolia, á 8 leg. N.-N.-E. de Tarse.

CHA-KIANG, c. de la prov. de Kiang-Si, en la China, en la orilla de un r. y rodeada de colinas.

CHALAA, c. en la parte mer. de la prov. y á 20 leg. S.-O. de Hemsan, en la reg. de Argel.

CHALABRE, peq. c. de Fr., en el Ande, con fábr. de paños; á 5 leg. O. de Limoux.

CHALAIS, v. de Fr., en el Charenta, sobre el Tude, á 7 leg. S.-E. de Barbezieux.

CHALAMONT, peq. c. de Fr., en el Ain, á 5 leg. E.-N.-E. de Trevoux.

CHALAN, c. del Farsistan, en Persia, á 16 leg. N.-O. de Schiras.

CHALANZAY, lug. de Fr., en el Alto Marne, á 6 leg. S.-O. de Langres.

CHALANZON, peq. c. de Fr., en el Ardeche, á 9 leg. N. de Viviers.

CHALAWAR. V. *Ithalawar*.

CHALCO, peq. c. de la Amér. sept., sobre un lago de su nombre, entre los r. Tlamanalco y Tenalco, á 7 leg. S.-E. de Méjico.

CHALCOUNDA, c. del Misore, en el Ind., á 5 leg. N.-E. de Gurranienda.

CHALCUTOS (los), v. de la prov. de Zacatecas, en Méjico.

CHALIGNAC, v. de Fr., en el Charenta, cerca de Barbezieux.

CHALIGNY, v. de Fr., en el Meurthe, á 2 leg. S.-O. de Nancy.

CHALIN, r. de Rns., que desemboca en el mar de Karskoi; lat. N. 75° 5', long. E. 68° 54'.

CHALINARGUES, v. de Fr., en el Cantal, á 5 leg. N. de Sn. Flour.

CHALKEDONIO, lug. de la Tesalia, en la Turq. eur., al N. de Czataloza.

CHALLALMACHO, r. de la prov. de Chiques y Masques, en el Perú, que desagua en el Apurimac.

CHALLAMONTALLY, c. del Misore, en el Ind., á 8 leg. E. de Chinna-Balabarrum.

CHALLANS, peq. c. de Fr., en el Vendée, á 8 leg. N. de Sables de Olona.

CHALMAZEL, lug. de Fr., en el Loira, á 4 leg. N.-O. de Montbrizon.

CHALMERS, p. de mar, en la costa occid. de la isla de Montague, en la rada del Príncipe William, en el mar Pacif. mer.; lat. N. 60° 16'.

CHALO, r. de Asia, que nace cerca de Lassa, atraviesa la prov. de Yunnan, en la China, el rei. de Laos y el de Tonkin, y desemboca en el golfo de la Cochinchina, en el mar de las Ind.

CHALONNE, peq. c. de Fr., en el Maine y Loira, en la márgen mer. del Loira, á 5 leg. S.-O. de Angers.

CHALONS SUR MARNE, c. de Fr., cap. de prefec. del depart. del Marne, sit. sobre el Marne; fábr. de bayetas, punto, curtidos, cordelerías, y com. de granos, lanas, aceite de nabos, vinos de Champaña, etc. Pob. 12,000 hab., á 4 leg. E. de Paris; lat. N. 48° 57', long. E. 2° 1'.

CHALONS SUR SAONA, ant. c. de Fr., en el Saona y Loira, cap. de subprefec., sit. sobre el Saona; con com. de vinos, granos, hierro, yeso, carbon, maderas, legumbres, lanas, pieles para forros, etc., y es en esta c. donde principia el canal, que une el Saona con el Loira, en Digoin. Pob. 12,000 hab., á 14 leg. N.-N.-E. de Macon; lat. N. 46° 57', long. E. 2° 30'.

CHALOSSE, peq. pais de Fr., en las Landas, que abunda en granos, vinos, frutas y pastos.

CHALOU, lug. del Thibet, en As., sit. entre dos lagos; lat. N. 28° 18', long. E. 86° 55'.

CHALSEY, c. del Baglana, en el Ind., á 16 leg. N.-O. de Chandor.

CHALUS, peq. c. de Fr., en el Alto Viena, á 8 leg. S.-O. de Limoges.

CHAM, peq. c. del distr. de Straubing, en Bav., no lejos de la confl. del r. de su nombre con el Regen, á 10 leg. N. de Ratibona.

CHAM ó **KHAM**, lug. del cant. y á 3 leg. S. de Zug, en Suiza.

CHAM, una de las prov. de la Cochinchina, en Asia, que produce té, aloes, hierbas medicinales, oro, etc.

CHAM DO COUCE, v. de Port., prov. de Extremadura, cap. de la comarca de su nombre. Pob. 1,279 hab.

CHAMA, r. de la prov. de Maracaibo, en la Amér. mer., que desagua en el lago de Maracaibo; lat. N. 8° 55'.

CHAMAII, territ. de la Costa de Oro, en Afr., cuyo suelo es en general fértil y abunda en maderas de construccion. Los hab. son naturalmente feroces y enemigos de los Europeos. — C. del territ., con un fuerte holandés, sobre un peq. r. de su nombre; lat. N. 5° 5', long. O. 5° 5'.

CHA-MA-KI, c. de la isla de Formosa, en el mar de las Ind.; lat. N. 22° 10', long. E. 117° 54'.

CHAMALIERES, v. de Fr., en Pny de Dome, á 1 leg. O. de Clermont.

CHAMALÚCON, r. de la prov. de Honduras, en Méjico, que muere en la bahía de Honduras; lat. N. 22° 10', long. O. 91° 5'.

CHAMAND (Sn.), v. de Fr., en el Cantal, á 4 leg. N. E. de Mauriac.

CHAMANGUE, r. de la prov. de Quixos y Macas, en la Amér. mer., que desagua en el Cauca; lat. S. 46°.

CHAMARA, c. en la costa sept. de la isla de Java, en el mar de las Ind.; lat. S. 6° 20', long. E. 106° 42'.

CHAMARANDE, lug. de Fr., en el Alto Marne, á 1 leg. S. de Chaumont.

CHAMARTIN, v. de Esp., prov. y á 1 leg. de Madrid. Pob. 68 hab. En esta v. puso su cuartel general el emperador de los Franceses, el día 2 de diciembre 1808, cuando vino á cercar á Madrid, y permaneció allí hasta que salió para Valladolid.

CHAMAS (Sn.), peq. c. de Fr., en las Bocas del Ródano, nombrada por sus olivos; á 3 leg. S. de Salon. Pob. 2,500 hab.

CHA-MA-TAO, peq. isla, cerca de la costa de la China; lat. N. 37° 58', long. E. 118° 50'.

CHAMBA, r. de la prov. de Loja, en la Amér. merid., que desagua en el Malacatos.

CHAMBAH, territ. de la prov. de Lahore, en el Ind., atravesado por el Ravey, y su suelo es árido. — C. cap. del territ.; lat. N. 32° 28', long. E. 72° 15'.

CHAMBAVE, peq. c. del Piamonte, á 20 leg. S.-E. de Aosta.

CHAMBERET, v. de Fr., en el Correze, á 6 leg. N. de Tulle.

CHAMBERSBURG ó **CHAMBERS-**

TOWN, c. de la Pensilvania, en los Est. Unid., sit. en un territ. fértil y bien cultivado, sobre la márgen or. del Conogochague, á 65 leg. O. de Filadelfia; lat. N. $59^{\circ} 57'$, long. O. 88° .

CHAMBERTIN. V. *Garrey*.

CHAMBERRY, c. cap. de la Savoya, sobre los arroyos del Leysse y del Albaue, defendida por una ciudadela y otras fortificaciones. Posee fábr. de medias, curtidos, papel, mármol, hil. de seda, etc. Pob. 10,000 hab.; á 34 leg. O. de Turin; lat. N. $45^{\circ} 5'$, long. E. $3^{\circ} 56'$.

CHAMBLY, fuerte del Bajo Canadá, en la Amér. sept., sit. sobre el r. de su nombre; lat. N. $45^{\circ} 48'$, long. O. $75^{\circ} 59'$.

CHAMBLY, río. V. *Richelieu*.

CHAMBLY, peq. c. de Fr., en el Oise, á 1 leg. N.-O. de Beaumont sur Oise.

CHAMBO, r. consid. de Quito, en la Amér. mer., con un puente de cuerdas; lat. S. $1^{\circ} 25'$.

CHAMBON, peq. c. de Fr., en el Grenze, en la confl. del Tardes y del Vonise; á 6 leg. S.-E. de Bausal. Pob. 2,000 hab. — Otra en el Loira, á 2 leg. S.-O. de Sn. Esteban.

CHAMBONAS, v. de Fr., en el Ardeche, á 9 leg. N.-O. de Uzes.

CHAMBORD, v. de Fr., en el Loir y Cher, con un hermoso palacio gótico, á 4 leg. E. de Blois.

CHAMBOST, v. de Fr., en el Ródano, á 2 leg. E. de Villafranca.

CHAMBOULIVE, v. de Fr., en el Correze, á 6 leg. N. de Brives.

CHAMBOY, v. de Fr., en el Orne, sobre el Dive, á 5 leg. E. de Argentan.

CHAMBRAIS. V. *Broglio*.

CHAMBRE (la), peq. c. de Savoya, sobre el Arc, á 2 leg. N.-N.-O. de Sn. Juan de Mauriana.

CHAM-CHO-POU, c. de la Tart. china, á 5 leg. N.-N.-E. de Ning-Yuen.

CHAMCHOZ, c. de la Armenia, á 59 leg. E. de Erivan.

CHAME, peq. c. de la prov. de Panamá, en la Amér. mer., en la costa del océano Pacíf.; lat. N. $8^{\circ} 55'$, long. O. $82^{\circ} 2'$.

CHAMELET, peq. c. de Fr., en el Ródano, á 8 leg. N.-O. de Lyon.

CHAMIR, c. del Yemen, en Arabia, á 20 leg. N.-E. de Loheia; lat. N. $17^{\circ} 12'$, long. E. $40^{\circ} 45'$.

CHAMIR, c. del Laristan, en Persia, á 12 leg. O. de Gambron; lat. N. $27^{\circ} 12'$.

CHAMKA ó TCHAMKA, c. del Thibet, en Asia, á 94 leg. S.-E. de Lassa; lat. N. 28° , long. E. $92^{\circ} 40'$.

CHAMNEUSKOI, fuerte de Siberia, sobre los confines de la China, á 68 leg. S.-O. de Verch-Oudinskoi.

CHAMONT (Sn.), peq. c. de Fr., en el Loira, sobre el Giez, á 2 leg. N.-E. de Sn. Esteban.

CHAMOUNI, valle de Savoya, en el Faucigny, con un leg. de su nombre, que dista 9 leg. S.-E. de Bonneville. Es notable este país por sus mont. y los hielos del Mont Blanc; báñale el Arve, y se coge en él miel deliciosa.

CHAMP, c. en la costa or. del Bajo Siam, en Asia; lat. N. $12^{\circ} 50'$, long. E. $58^{\circ} 10'$.

CHAMPAGNAC DU BEL AIR, v. de Fr., en el Dordoña, á 4 leg. S.-E. de Neutron.

CHAMPAGNAT, v. de Fr., en el Cantal, á 2 leg. N.-E. de Mauriac.

CHAMPAGNOLES, peq. c. de Fr., en el Jura, á 5 leg. S.-E. de Poligny.

CHAMPANIR, territ. del Guzerate, en el Ind., sit. entre los 22° y 25° de lat. N., y pert. á los Maharattas. — C. cap. del territ. y en otro tiempo del Guzerate, con una ciudadela fuerte, sit. en la cima de una alta mont.; lat. N. $22^{\circ} 31'$, long. E. $71^{\circ} 17'$.

CHAMPANY (el archip. de), nombre dado por los Franceses á un grupo de peq. islas descubiertas en 1800, cerca de la costa N.-O. de la Nueva Hol., en el mar Pacíf. mer.

CHAMPAÑA, prov. consid. precedentemente de Fr., céf. por sus vinos, que ahora forma los 4 dep. del Alto Marne, el Aube, el Marne, y los Ardennes. — Nombre de 2 v. de Fr., una en el Ain y otra en el Vendée. — *Mouton*, 2 v. de Fr., una en el Charenta y otra en el Sarthes.

CHAMPARAM, distr. del Bengala, sit. al N.-E. del r. de Gundack, que depende de Bettiah.

CHAMP-AUBERT, lug. de Fr., en el Marne, á $4 \frac{1}{2}$ leg. de Sezanne.

CHAMPDENIERS, v. de Fr., en Deux Sevres, á 5 leg. N. de Niort.

CHAMPDIEU, v. de Fr., en el Loira, á 1 leg. N. de Montbrizon.

CHAMPEAUX, v. de Fr., en el Sena y Marne, á 5 leg. N.-E. de Melun.

CHAMPEIX, v. de Fr., en Puy de Dome, á 4 leg. S. de Clermont.

CHAMPENIENS, v. de Fr., en el Charenta, á 2 leg. N. de Angulema.

CHAMPEONS, v. de Fr., en el depart. y á 3 leg. N.-E. de Mayena.

CHAMPETON, r. de la península de Yucatan, en Méjico, que desagua en la bahía de Campeche; lat. N. $18^{\circ} 50'$, long. O. $94^{\circ} 16'$.

CHAMPIGNE, v. de Fr., en el Maine y Loira, á 5 leg. N. de Angers.

CHAMPIGNELLES, v. de Fr., en el Yonne, á 9 leg. O. de Auxerre.

CHAMPIGNY, peq. v. de Fr., en el Indre y Loira. — 2 v. de Fr., una en el depart. del Eure y otra en el Yonne. — Lug. sobre el Marne, á 5 leg. E. de Paris.

CHAMPION, jurisd. de Nueva York, en los Est. Unid., en el cond. de Jefferson. Pob. 1,471 hab.

CHAMPLAIN, lago consid. de los Est. Unid. de la Amér., que toma su nombre de Samuel Champlain, comerciante de Diepe, en Fr., y 2º fundador de la colonia del Canadá. Separa el estado de Nueva-York del de Vermont, y corre del N. al S. en el espacio de 60 leg. sobre 7 de ancho. Contiene muchas islas, y abunda en truchas, salmones, etc. — Jurisd. de Nueva York, en los Est. Unid., en el cond. de Clinton. Pob. 1,210 hab. — (*el Peq.*), r. del Bajo Canadá, en la Amér. sept., que corre del N. al r. de Sn. Lorenzo, á 25 leg. de Quebec.

CHAMPLEMY, peq. e. de Fr., en el Nievre, á 6 leg. N.-E. de la Charité.

CHAMPLITTE, peq. e. de Fr., en el Alto Saona, á 4 leg. N.-O. de Gray.

CHAMPLOST, v. de Fr., en el Yonne, á 2 leg. N.-O. de Sn. Florentino.

CHAMPORIER, v. del Piamonte, á 4 1/2 leg. O. de Ivree.

CHAMPROUD, v. de Fr., en el Eure y Loira, con minas de hierro y fraguas, á 5 leg. N.-E. de Nogent-le-Rotrou.

CHAMPS, v. de Fr., en el Cantal. — Lug. á 5 leg. N.-E. de Paris.

CHAMPTERCIER, lug. de Fr., en los Bajos Alpes, á 1 leg. O. de Digne.

CHAMPTOCEAUX, peq. e. de Fr., en el Maine y Loira, sobre el Loira, á 6 leg. N.-O. de Beaupreau.

CHAMPTOCEE, v. de Fr., en Maine y Loira, á 5 leg. O. de Angers.

CHAMTOU, c. del Tíbet, en Asia, á 30 leg. N.-N.-O. de Cont-Choudsong.

CHAMUINA, r. de la prov. de Costa Rica, en la Amér. merid., que desagua en el océano Pacíf.

CHAMUSCA, v. de Port. y prov. de Extrem., en la orilla izquierda del Tajo, á 4 leg. E. de Santaren. Pob. 3,054 hab.

CHAMUTI, r. de Nápoles, que desagua en el mar, á 2 leg. S.-S.-E. de Gierace. — V. de la Calab. ult., en Nápoles, á 2 leg. S.-S.-E. de Gierace.

CHANAC, peq. e. de Fr., en el Lozere, á 3 leg. S.-E. de Marvejols.

CHANACK-KALESI, e. de la Natolia, en la Turq. asiát., con una fort. que defiende el estreeho de los Dardanelos. Contiene unas 2,000 easas, y tiene una fábrica de loza.

CHANAZ, canal de Savoya, que une el lago del Bourget con el Ródano.

CHANGA, r. que separa el Port. de la Andalucía, y desagua en el Guadiana, á 10 leg. N.-E. de Ayamonte.

CHANCAILLO, peq. p. de mar de la prov. de Chancay, en el Perú, al N. de Lima; lat. S. 12° 5'.

CHANCAY, prov. del Perú, que es muy

fértil en maiz y en azúcar, y tiene muchas salinas. — C. cap. de la prov., sit. en un hermoso valle y bajo un clima sano; á 1 1/2 leg. del r. Psamayo, á 18 N.-O. de Lima; lat. S. 11° 50', long. O. 79° 56'.

CHANCEAUX, v. de Fr., en la Costa de Oro, á 6 leg. N.-O. de Dijon.

CHANCELADE, v. de Fr., en el Doradoña, á 1 leg. N.-O de Perigneux.

CHANCELEY, cabo sobre la costa mer. de la Arabia; lat. N. 18°, long. E. 55° 40'.

CHANCELLARIA, v. de Port., en Alentejo, á 3 leg. O. de Crato.

CHANCHA, lug. de Egipto, en las orillas del desierto de Suez, á 2 leg. E. del Cairo.

CHANCHAMAIN, r. de la prov. de Caxamarquilla, en el Perú, que muere en el Perene.

CHAN-CHAN, e. del Coreo, en As., á 5 leg. S.-O. de Long-Konang.

CHAN-CHEU, e. de la prov. de Fokien, en la China, con un puente sobre el cual hay una feria continua.

CHANCILLERIA, v. de Port., prov. de Alentejo. Pob. 574 hab.

CHANDAGRÁ, e. del distr. de Areot, en el Ind., á 29 leg. N.-O. de Madras.

CHANDAH, territ. de la prov. de Gundvanah, en el Ind., habitada por una tribu de salvajes llamados Goands, que rehusan toda especie de comunicacion con los Europeos.

CHANDAIL, territ. de la prov. de Allahabad, en el Ind., sit. entre los 24° y 25° de lat. N., y separado por el Saona de las posesiones inglesas. Es montuoso y está poblado de bosques, y le habitan los Indios de la tribu de Rajpout. cuyo gefe reside en Rajpourt.

CHANDAIL, e. de la prov. de Malwah, en el Ind.; lat. N. 25° 45', long. E. 75° 5'.

CHANDALCOTTA, c. del rei. de Gollonda, en el Ind., á 7 leg. E. de Adoni.

CHANDANAY, peq. distr. de la prov. de Lahore, sit. entre los 35° y 34° de lat. N., y gobernado por un gefe indio tribut del rajah de Tumbo. Está erizado de colinas, y tiene valles muy fértiles.

CHANDER, peq. e. del Moultan, en el Afghanistan, en la orilla sept. del Dum-mouddy; lat. N. 28° 18', long. E. 89° 8'.

CHANDERCOUNA, c. del Bengala, en el Ind., con fábr. consid. de seda y algodón; lat. N. 22° 44', long. E. 85° 18'.

CHANDERGHERRI, c. del Canara, en el Ind., cedida á los Ingleses en 1799; á 6 leg. S. de Bangalore.

CHANDERGUNGE, e. del dist. de Tippera, en Bengala, con manuf. consid. de paños; lat. N. 22° 55', long. E. 89°.

CHANDERNAGOR, c. del Bengala, en el Ind., sit. á la emb. del Ganges, sobre la márgen occid. del Hongly, en un pais muy

sano. Es el princip. establec. frances de Bengala; hay en ella una hermosa pagoda, y comercia en terciopelos, bordados, camelotes, salitre, almizcle y ruibarbo de la Tart.; á 8 leg. de Calcuta; lat. N. $22^{\circ} 51'$, long. E. $86^{\circ} 9'$.

CHANDGHERRY, c. del Carnate, en el Ind., cap. de distr., con una ciudadela sit. en un peñasco elevado, á cuyo pie está la c., á 29 leg. O.-N.-O. de Madrás; lat. N. $15^{\circ} 55'$, long. E. $77^{\circ} 5'$.

CHANDGHERRY, c. y fuerte del Misore, en el Ind., á 44 leg. N.-N.-O. de Seringapatam; lat. N. $15^{\circ} 47'$, long. E. $75^{\circ} 43'$.

CHANDI, c. del Berar, en el Ind., sobre el Godavery, á 22 leg. S. de Nagpou. — C. de la Nubia, en Afr., sobre la márgen or. del Nilo, á 80 leg. N.-E. de Sennaar.

CHANDOR, c. de la prov. de Baglana, en el Ind., tomada por los Ingleses en 1804; á 53 leg. N.-O. de Dowlatabad; lat. N. $20^{\circ} 8'$, long. E. $72^{\circ} 8'$.

CHANDOUL, c. del Aderbijan, en Persia, á 60 leg. N.-E. de Tauris.

CHANDPOUR, nombre de 9 c. de Bengala, en el Ind.

CHANDRA-GUPTI ó CHANDRA-GUPTI, c. del Misore, en el Ind., sit. en una alta colina, con una fort.; lat. N. $14^{\circ} 25'$, long. E. $72^{\circ} 48'$.

CHANDRI, c. de la prov. de Malwa, en el Ind., en las orillas del Betwa, resid. de un rajah tribut. de los Maharattas. Tiene manufac. consid. de cotonias, y contiene 14,900 casas; lat. N. $24^{\circ} 48'$, long. E. $76^{\circ} 25'$.

CHANDUI, peq. p. de mar de la prov. de Guayaquil, en la Amér. mer.; lat. S. $2^{\circ} 25'$, long. O. $82^{\circ} 55'$.

CHANEY, v. de Fr., en el Sarthe, á 1 leg. S.-E. de Mans.

CHANG, prov. consid. del Thibet, en As., atravesada por el Burampouter; lat. N. $28^{\circ} 50'$. — C. de 2ª clase de la prov. de Chen-Si, en la China, á 206 leg. O. de Pekin; lat. N. $35^{\circ} 40'$, long. E. $97^{\circ} 15'$.

CHANGAMAH, c. del Baramaul, en el Ind., á 4 leg. S.-O. de Madrás.

CHANGAPRANG, c. del Thibet, en As., á 99 leg. O. de Lassa; lat. N. $51^{\circ} 6'$, long. E. $84^{\circ} 52'$.

CHANG-CHE, c. de 2ª clase de la prov. de Quang-Si, en la China, á 495 leg. S.-S.-O. de Pekin.

CHANGÉ, 2 v. de Fr., una en el Sarthe, y otra en el Mayena.

CHANG-HAI, c. de 5ª clase de la China, en la prov. de Kiang-Nan, con manuf. de cotonias; á 52 leg. S.-E. de Nankin.

CHANG-HANG, c. de 5ª clase de la China, en la prov. de Fo-ien, á 20 leg. S. de Ting-Tschou.

CHANG-HAYA, gr. lug. de la prov. de Chang-Tong, en la China, sit. entre mont

y rodeado de huertos, cuyas frutas son muy estimadas.

CHANG-HIA-TONG, c. de 2ª clase de la prov. de Canton, en la China, á 494 leg. S.-S.-O. de Pekin; lat. N. $22^{\circ} 27'$, long. E. $105^{\circ} 44'$.

CHANG-HO, c. de 5ª clase de la prov. de Chang-Tong, en la China, á 7 leg. S.-O. de Wowting.

CHANG-IN, c. de 2ª clase de la China, en la prov. de Quang-Si, á 479 leg. S.-S.-O. de Pekin; lat. N. $23^{\circ} 3'$, long. E. $104^{\circ} 4'$.

CHANGLI, nombre de 2 lug. de la Turq. asiát., sit. en la costa occid. de la Natolia, cerca uno de otro, á 5 leg. S.-S.-O. de Scala Nova.

CHANG-LIN, c. de 5ª clase de la China, en la prov. de Quang-Si, á 7 leg. N.-O. de Ping.

CHANG-LIN, c. del Coreo, en As., á 2 leg. S.-S.-O. de Hoang.

CHANG-NAN, c. de 5ª clase de la prov. de Chen-Si, en la China, á 17 leg. S.-E. de Chang.

CHANG-SE, c. de 2ª clase de la China, en la prov. de Quang-Si, á 486 leg. S.-S.-O. de Pekin; lat. N. $22^{\circ} 18'$, long. E. $104^{\circ} 54'$.

CHANG-TCHIA-FOU, c. de la prov. de Hou-Quang, en la China, á 74 leg. S.-S.-O. de Vu-Tchang.

CHANG-TCHEOU, c. del Coreo, en As., á 8 leg. O. de Long-Kouang.

CHANG-TCHIN, c. de 5ª clase de la China, en la prov. de Houan, á 10 leg. S.-S.-O. de Kouang.

CHANG-TE-FOU, c. de la prov. de Honan, en la China.

CHANG-TONG, prov. de la China, que linda por N. con el golfo de Pe-Tche-Li, por O. con la prov. del mismo nombre y con la de Houan, por S. con la de Kiang-Nan, y por E. con el mar de las Indias. Comprendese entre los $54^{\circ} 50'$ y 58° de lat. N.; atraviésala el canal imperial y una cordillera de mont., que se extiende por el espacio de 69 leg., y se coge en ella trigo, seda, añil, etc. Divídese en 6 distr., tiene por cap. á Tsi-Nan, y la mayor parte de sus hab. viven de la pesca. Pob. 24,000,000 de hab.

CHANG-TSAI, c. de 5ª clase de la China, en la prov. de Houan, á 15 leg. N. de Yun-Hing.

CHANGY, v. de Fr., en el Loira, á 4 leg. N.-O. de Roanne.

CHANG-YEOU, c. de 5ª clase de la prov. de Kiang-Si, en la China, á 12 leg. N.-N.-E. de Naug Gan.

CHANG-YU, c. de 5ª clase de la China, en la prov. de Tche-Kiang, á 7 leg. E.-S.-E. de Chao-Hing.

CHANIERES, v. de Fr., en el Charenta Infer., á 12 leg. S. de Saintes,

CHANKALAMAY, c. del Cuddapah, en el Ind., á 7 leg. S.-O. de Combam.

CHANKIN, c. del Bejapour, en el Ind., á 6 leg. O. de Pounah.

CHANMANNING, c. del Thibet, en As., donde el gr. lama reside algunas veces; á 47 leg. O. de Lassa; lat. N. 30° 54', long. E. 87°.

CHANNAY, v. de Fr., en el Indre y Loira, á 8 leg. O. de Tours.

CHANNI-OUDOUE, c. de la Tartaria china, en el pais de los Mongoles; lat. N. 42° 51', long. E. 111° 54'.

CHANONAT, v. de Fr., en Puy de Dome, con aguas miner.; á 2 leg. S. de Clermont.

CHAN-SAN-CHEN, c. de la prov. de Tche-Kiang, en la China, á 95 leg. S. de Nankin.

CHANSI (Peq.), prov. de la China, confinante al E. con la de Pe-Tche-Li, al S. con la de Houan, al O. con la de Chen-Si, y al N. con la gr. muralla. Su clima es saludable, y está cubierta de mont., de los cuales muchas se terminan en mesetas muy fértiles. Produce trigo, mijo, arroz y ubas; encierra minas de hierro, mármol, carbon, cristal, lagos salobres, y tiene por cap. á Tai-Yuen-Fou. Su pob. la valuan unos á 5 millones de hab., y otros á 27.

CHANTABOUN, c. y p. de mar del rei. de Siam, en As., cerca de las fronteras del rei. de Cambodia.

CHANTADA (Santa María de), v. de Esp., en Galicia, en el camino de Lugo á Orense. Pob. 660 hab.

CHANTAGIR, r. de Siberia, en la Rus. asiát., que desagua en el Jenessei; lat. N. 51° 40', long. E. 89° 14'.

CHANTARSKAIA (las islas): están sit. en la costa or. del As., á 98 leg. O. de la isla de Tchoka.

CHANTEL-LE-CHATEL, v. de Fr., en Allier, sobre el Bouble, á 4 leg. N.-O. de Gannat.

CHANTELOUBE, lug. de Fr., en el Alto Viena, á 5 leg. N.-O. de Limoges.

CHANTENAY, nombre de 2 v. de Fr., una en el Sarthe y otra en el Loira Infer.

CHANTI, c. del Thibet, en el As., á 3 leg. S. de Jhansu-Jeung.

CHANTILLY, linda v. de Fr., en el Oise, con fábr. de porcelanas y encajes; á 10 leg. N. de Paris.

CHANTONNAY, v. de Fr., en el Vendée, con canteras de piedras de afilar y minas de cobre; á 9 leg. N.-O. de Fontenay.

CHANTRIGNE, v. de Fr., en el depart. y á 5 leg. N. de Mayena.

CHANU-GORDY, c. del Carnate, en el Ind., á 10 leg. E. de Calpetta.

CHANZA, r. de Esp. y Port., que nace

en las sierras de Aracena, en Andalucía, y desagua en el Guadiana.

CHAO, grupo de las islas Aleutianas, entre las de Surighan y de Negho, de las cuales solo una ó dos se hallan habitadas.

CHAO-HING, c. de 1ª clase de la China, en la prov. de Tche-Kiang, á 276 leg. S.-S.-E. de Pekin; lat. N. 30° 10', long. E. 117° 54'.

CHAO-IM, c. de la Tart. china, á 3 leg. S. de Gehol.

CHAO-KEOUIING, c. de la prov. de Chang-Tong, en la China, á 22 leg. S.-E. de Tein-Giu.

CHAO-MA-ING-HO-TUN, c. del Thibet, en As., á 117 leg. E. de Hami; lat. N. 41° 10', long. E. 97° 50'.

CHAO-OU, c. de 1ª clase de la China, en la prov. de Fokien, á 318 leg. S. de Pekin; lat. N. 22°, long. E. 114° 59'.

CHAO-PAL, c. de la Tart. china; lat. N. 42° 12', long. E. 120° 4'.

CHAO-PING, c. de 3ª clase de la prov. de Quang-Si, en la China, á 6 leg. S.-E. de Young-Nang.

CHAO-TCHEOU-FOU, c. de 2ª clase de la prov. y á 94 leg. de Canton, en la China, sit. sobre un r. constantemente cubierto de buques; con fábr. de mahones, y com. de aceite extraido de una planta llamada tchachou. Pob. 10,000 familias.

CHAOURCE, peq. c. de Fr., en el Aube, á 4 leg. S.-O. de Bar sur Seine.

CHAPADA, c. del gob. de Goyas, en el Brasil, á 28 leg. N.-E. de Villa Boa.

CHAPALLA, lago de la prov. y á 6 leg. S. de Guadalajara, en Méjico, que tiene 22 leg. de largo sobre 6 de ancho, y descarga en el océano Pacíf., por el Rio Grande de Santiago.

CHAPARANG, c. del Thibet, en Asia, cerca del nacimiento del Ganges, á 57 leg. N.-N.-E. de Sirinagur; lat. N. 35° 10', long. E. 77° 2'.

CHAPARE, r. de la prov. de Santa Cruz de la Sierra, en la Amér. mer., uno de los orígenes del Mamora.

CHAPEL-IN-THE-FRITH, peq. c. de Ingl., en Derbyshire, á 67 leg. N. de Londres. Pob. 3,042 hab.; lat. N. 53° 22', long. O. 4° 12'.

CHAPEL-HILL, c. de la Carolina sept., en los Est. Unid., en el cond. de Orange, sobre un brazo del New-Hope, en una posicion elevada, cuyas inmediaciones son muy agradables; con una universidad; á 5 leg. S.-E. de Hillsborough, y 194 S.-O. de Filadelfia; lat. N. 35° 40', long. O. 81° 26'.

CHAPELIZOD, gr. lug. de Irl., sobre el r. Liffey, con fábr. de lienzos muy estimados; á 1 leg. O. de Dublin.

CHAPELLE-AGNON (la), v. de Fr.,

en Puy de Dome. — *Aubry (la)*, v. de Fr., en el Maine y Loira. — *aux-Pots (la)*, otra en el depart. del Oise. — *Baja Mar (la)*, v. de Fr., en el Loira Infer. Pob. 3,000 hab. — *Blanca (la)*, otra en el Indre y Loira. Pob. 5,500 hab. — *de Aligny (la)*, v. de Fr., en el Sarthe. — *de Anogillon (la)*, peq. c. de Fr., en el Cher, con ferrerías. — *de Guinchay (la)*, otra en el Saona y Loira. — *de Rosellon (la)*, lug. de Fr., en el Isere. — *de los Barres (la)*, v. de Fr., en el Cantal. — *del Chatellurd (la)*, otra en el Ain. — *en Serval (la)*, otra en el Oise. — *en Vercoires (la)*, otra en el Drôme. — *Erbrée (la)*, otra en el Ille y Villaine. — *Heulin (la)*, otra en el Loira Infer. — *la Reina (la)*, otra en el Sena y Marne. — *Moche (la)*, otra en la Mayena. — *San Mesmin (la)*, otra en el Loiret. — *sous Doué (la)*, otra en el Maine y Loira. — *sur Erdre (la)*, otra en el Loira Infer. — *sur Oreuse (la)*, otra en el Yonne. — *Taillefert (la)*, otra en el Creuse. — *Teche (la)*, otra en el Ain. — *Tireuil (la)*, otra en Deux Sevres.

CHAPINERÍA, v. de Esp., prov. y á 8 leg. de Madrid, sit. entre los dos r. Alberche y Perales. Pob. 917 hab.

CHAPNIER, v. de Fr., en el Charenta Infer.

CHAPONOST, lug. de Fr., donde se ven los restos de un soberbio acueducto; á 1 leg. S.-O. de Lyon.

CHAPORO, c. del Concan, en el Ind., sobre la costa de Malabar, á 5 leg. N.-O. de Goa.

CHAPPES, v. de Fr., en el Aube, á 3 leg. N.-O. de Bar sur Seine.

CHAPROUGH, c. del Thibet, en Asia; lat. N. 55° 29', long. E. 77° 17'.

CHAPUS, fuerte de Fr., en el Charenta Infer., sit. á la emb. del Sendre.

CHAR, r. de Ingl., en Dorsetshire, que desagua en el mar, en Charmouth. — C. de Arabia, á 57 leg. N.-O. de la Meca. — Rio de la isla de Chipre, que desagua en el mar, á 1 leg. E. de Limázol.

CHARABAY, c. del Mazanderan, en Persia, á 25 leg. O. de Asterabad.

CHARABON, p. de mar en la costa sept. de la isla de Java, en el mar de las Ind., á 40 leg. E. de Batavia; lat. S. 6° 15', long. E. 106° 35'.

CHARADRA (la ant. *Charadrus*), peq. r. de la Grecia, que baja de los mont. llamados Kallingi, atraviesa el llano de Maráton, y desagua en el mar.

CHARADRO, c. de la Caramania, en la Natolia, á 5 leg. N.-N.-O. de Anemur.

CHARAK (la ant. *Scroff*), peq. c. del Laristan, en Persia, en las orillas del golfo Pérsico, enfrente de la isla de Ken.

CHARAMOND, c. del Bengala, en el Ind., á 10 leg. N. de Moldah.

CHARANCY, v. de Fr., en el Mosela, á 4 leg. S.-O. de Longwi.

CHARANTAY, lug. de Fr., en el Ródano, á 2 leg. N.-O. de Villafranca.

CHARASCAR, c. de la Peq. Bukharia, en As., en medio de un lago de su nombre, cerca de las fronteras de los Kalmucos ulgerianos; á 125 leg. E.-N. de Kashgar.

CHARATONS. V. *Thieraton*.

CHARATZAISSA, fuerte de Siberia, en los lindes de la China, á 54 leg. S.-O. de Seleginsk.

CHARBUISOVKA, r. de la península de Kamtschatka, en Siberia, que desemboca en el golfo de Penzinskoi.

CHARCAS ó SANTA MARÍA DE LOS CHARCAS, c. consid. y arzob. de la intend. de San Luis de Potosi, en Méjico, con minas de plata.

CHARCAS, ant. rei. del Perú, que compone en el dia una prov. consid. de la república de Buenos Ayres y se divide en otras 15 prov. peq., á saber: Amparaes, Atacama, Carangy, Chaintas, Cicasia, Cochabamba, Lipes, Oraro, Paria, Pilaya, Porco, Tarija y Tormino. Confina la prov. de Chareas al N. con el Brasil y se extiende al O. hasta la gr. cordillera de los Andes. Está sit. entre los 20° y 28° de lat. S., en una longitud de 370 leg.; tiene mont. escarpadas, donde el frio es muy riguroso, y llanuras inmensas en las cuales los calores son excesivos. Hay en ella minas de plata, y su cap. es la c. de la Plata ó Chuquisaca. Pob. 100,000 Indios.

CHARCE, v. de Fr., en el Maine y Loira, á 1 leg. de Brissac.

CHARCO, c. del Boutan, en el Ind., á 3 leg. N. de Terasudon.

CHARMON, c. del Farsistan, en Persia, á 28 leg. S.-E. de Schiras.

CHARD, peq. c. de Ingl., en Somersetshire, á 57 leg. O. de Londres; lat. N. 50° 53', long. O. 5° 40'.

CHARENTA (el), r. de Fr., que nace en el Alto Viena, y desagua en el océano Atl. enfrente de la isla de Oleron. Es en parte navegable y dá su nombre á los dos depart. siguientes:

CHARENTA (el depart. del): le forman el Angoumois y una parte del Sain-tonge y de la Marche, y linda al N. con los depart. del Viena y de Deux Sevres, al E. con los del Alto Viena y del Correze, al S. con el Dordoña, y al O. con el Charenta inferior. Tiene por cap. de prefect. á Angulema, y comprende las subprefec. de Barbezieux, Coñac, Confolens y Ruffec. Contiene 286 leg. cuad. de superf. y una pob. de 547,541 hab., y la industria princip. consiste en el trabajo del hierro y la fundi-

ción de los cañones para la marina, la fab. en gr. de papel, y les aguardientes conocidos con el nombre de Coñac.

CHARENTA INFERIOR (el depart. del), se compone del Aunis, de una parte del Saintonge y del Poitou, y linda por N. con el depart. del Vendée, por E. con el del Charenta, por S. con el del Gironda, y por O. con el océano Atl. Encierra 555 leg. cuad. de superf., y una pob. de 409,477 hab. Atraviésale el Charenta, el Gironda, el Sèvre, el Sendre y el Nicortaise; es fértil, pero mal sano. Produce toda suerte de granos, frutas, vinos para la fab. de aguardientes; tiene lagunas que abastecen de excelente sal, y posee aguas miner. y minas de hierro; y sus p., que son buenos, proporcionan un gr. com.; su cap. de prefect. es la Rochela, y comprende las subprefect. de Sn. Juan de Angely, Jonsac, Marennes, Rochefort y Saintes.

CHARENTENAY, v. de Fr., en el Yonne, á 5 leg. S. de Auxerre.

CHARENTON, v. de Fr., en el Sena, á 2 leg. de Paris.

CHARERA (la), establec. de la isla de Cuba, á 2 leg. O. de la Habana.

CHARERI, peq. c. de Nápoles, en la Calabria. ulter., á 4 leg. S. de Gieracc.—R. del mismo rei., que desagua en el Mediterraneo, á 4 leg. S.-S.-E. de Gieracc.

CHARGALDSHIM, lago de Siberia, sit. al S. del gob. de Tobolsck; que tiene 27 leg. de N.-O. al S.-E., y 12 de ancho.

CHARIA ó SN. ADRIAN, lug. de la Morea, cerca del sitio que ocupaba la ant. *Mycena*, á 5 leg. N.-O. de Argos.

CHARICARAN, c. del Afghánistan, en Asia, á 10 leg. N.-O. de Caboul.

CHARIGNIL, c. del Irak, en Persia, á 57 leg. S.-E. de Hamadan.

CHARING, peq. c. de Ingl., en Kent, á 19 leg. de Londres.

CHARISASAR, c. de la prov. y á 6 leg. N.-E. de Candahar, en el Afghánistan.

CHARIT, c. de Arabia, á 9 leg. N. de Sana.

CHARITE (la), peq. c. de Fr., en el Nievre, sobre el Loira. Pob. 4,000 hab.; á 6 leg. N.-N.-O. de Nevers; lat. N. 47° 10', long. E. 41°.

CHARJE, lug. de Egipto, donde se detienen las caravanas que van al Sennar y al Darfour; lat. N. 25° 50', long. E. 27° 20'.

CHARJOU, c. de la Gr. Bukharia, en As., sobre el Oxo, á 41 leg. S.-E. de Bokhara.

CHARKINA, fort. del gob. del Cáncaso, sobre el Don, á 82 leg. N.-E. de Astracan.

CHARLAHAN, lug. de Egipto, en la margen or. del Nilo, á 7 leg. S.-O. del Cairo.

CHARLBURG, peq. v. de Ingl., en Ox-

fordshire, á 26 leg. O.-N.-O. de Londres. Pob. 1,074 hab.

CHARLEBOURG, lug. del Canadá, en la Amér. sept., sit. en una altura, á 1 leg. N. de Quebec.

CHARLEMENIL, v. de Fr., en el Sena infer., á 2 leg. S. de Diepe.

CHARLEMONT, peq. c. de Irl., en el cond. y á 2 leg. N. de Armagh, sobre el Black-Water, con un fuerte; lat. N. 54° 29', long. O. 9° 26'.

CHARLEMONT, c. fuerte de Fr., en Ardennes, sit. en la cima de una colina, sobre el Meuse. Pob. 4,100 hab.; á 9 leg. S.-E. de Namur; lat. N. 50° 18', long. E. 2° 27'.

CHARLEROI, peq. c. de la prov. y á 8 leg. E. de Namur, en los Países Bajos, sit. sobre el Sombra y el Picton. Pob. 4,400 hab.; lat. N. 50° 29', long. E. 2° 10'.

CHARLESTON, c. de Nueva York, en los Est. Unid., en el cond. de Montgommery. Pob. 5,282 hab.—C. del Nuevo Hampshire, en los Est. Unid., en la margen or. del Connecticut, atravesada por el camino de Boston á Quebec; lat. N. 45° 16', long. O. 74° 45'.—V. del Mariland, en los Est. Unid., en el cond. de Cecil.—Cond. de la Carolina mer., en los Est. Unid., que tiene 63,179 hab. y su cap. es

CHARLESTON, c. muy fuerte sit. en una península formada por los r. de Asheley y de Cooper, con un p. muy cómodo y emporio de casi todas las mercancías de la Carolina mer. Posee muchos hermosos edificios, una sociedad filosófica y literaria, otra de agricultura y de beneficencia, una biblioteca, una academia, y otros establec. útiles. Pob. 30,000 hab.; á 263 leg. S.-O. de Washington; lat. N. 32° 44', long. O. 82° 59'.—C. del Massachusetts, en los Est. Unid., cap. del cond. de Middlesex, separada de Boston por el r. de Carlos. Está sit. en una península formada por un r. llamado Mistic. Pob. 2,020 hab.

CHARLESTOWN, c. de la isla de la Barbada, en las Antillas, con un buen p. y 2 fort.—C. cap. de la isla de Nevis, en las Antillas, sit. en la costa occid.; lat. N. 17° 8', long. O. 65°.

CHARLEVAL, v. de Fr., en el Eure, con fábr. consid. de indianas; á 4 leg. S.-E. de Ruan.

CHARLEVILLE, linda c. de Fr., en Ardennes, sit. sobre el Meuse, enfrente de Mezieres, de que la separa un puente y una calzada. Tiene fábr. de paños, cuecjes, armas de fuego, vidrio, curtidos, claverías, hil. de algodón; minas de hierro y canteras de pizarra y de carbon. Pob. 7,700 hab.; á 4 leg. N.-O. de Sedan; lat. N. 49° 47', long. E. 2° 28'.—V. del cond. de Cork, en Irl.

CHARLIEU, peq. c. de Fr., en el Loira,

con fábr. de cotonías. Pob. 2,500 hab.; á 4 leg. N. de Roane.

CHARLOTIA, c. de la Florida en la Amér. sept., sobre la márgen or. del r. de Sn. Juan.

CHARLOTTEBERG, peq. c. del duc. de Nassau, en Alem., en el cond. de Holzapfel.

CHARLOTTENBOURG, peq. c. de la Mediana Marca de Brandenbourg, en Prusia, sobre el Spree, con un hermoso palacio, á 2 leg. de Berlín. Pob. 2,550 hab.

CHARLOTTEBURG, c. del Nuevo Jersey, en los Est. Unid., en el cond. de Bergen, á 5 leg. N. de Morristown.

CHARLOTTEBURG, c. de la Carolina sept., en los Est. Unid., á 74 leg. O. de Newben; lat. N. 35° 18', long. O. 85° 20'.

CHARLOTTEVILLE, c. de la Virginia, en los Est. Unid., cap. del cond. de Albermarle, sobre un peq. r. que desagua en el James, á 25 leg. O.-N.-O. de Richmond; lat. N. 38° 5', long. O. 81° 5'. — C. de la Carolina sept., en los Est. Unid., á 14 leg. S. de Salisbury.

CHARLOTT'S BAY, bahía en la costa or. de la Nueva Escocia, en la Amér. sept.; lat. N. 44° 35', long. O. 62° 10'.

CHARLOTT'S TOWN, c. de la isla de Sn. Juan, en la Amér. sept., en el golfo de Sn. Lorenzo; lat. N. 46° 15', long. O. 65° 10'. — C. sobre la costa occid. de la Dominica, en las Antillas; lat. N. 15° 25', long. O. 71° 44'.

CHARLTON, jurisd. de Nueva York, en los Est. Unid., en el cond. de Saratoga, á 10 leg. N.-O. de Albany.

CHARLY, v. de Fr., en el Aisne, á 2 leg. O. de Chateau-Thierry.

CHARLY, linda v. de Fr., en el Ródano, cuyos vinos son estimados; á 2 leg. S. de Lyon.

CHARMES, peq. c. de Fr., en Vosges, sobre el Mosela, á 5 leg. E. de Mirecourt.

CHARMOGOL, c. del Korassan, en Persia, á 82 leg. N. de Herat.

CHARMONT, v. de Fr., en el Marne, á 6 leg. N.-E. de Vitry.

CHARMOUTH, lug. de Ingl., en Dorsetshire, á la emb. del Char en el mar, á 50 leg. de Londres.

CHARNAY, v. de Fr., en el Ródano, á 3 leg. O.-N. de Lyon.

CHARNISAY, v. de Fr., en el Indre y Loira, á 4 leg. S. de Loché.

CHARNY, 2 v. de Fr., una en el Meuse, y otra en el Yonne. — Lug. de Fr., en la Costa de Oro.

CHAROLLES, peq. c. de Fr., en el Saone y Loira, cap. de subprefect., sit. sobre el Resouse, con com. de vinos, maderas de construcción, pescados, etc. Pob. 3,400 hab.; á 15 leg. N.-O. de Macon; lat. N. 46° 6', long. E. 1° 57'.

CHARON, v. de Fr., en el Charenta Infer., sobre el océano Atl., á 5 leg. N. de la Rochela.

CHARONNE, lug. de Fr., en el Sena, á 1 1/2 leg. de París.

CHAROST, peq. c. de Fr., en el Cher, sobre el Arnon, á 5 leg. S.-O. de Bourges.

CHAROUX, nombre de 2 v. de Fr., una en el Allier, que comercia en granos, y otra en el Viena, á 2 leg. E. de Civrai.

CHARPEY, v. de Fr., en el Drome, á 4 leg. de Valencia.

CHARRAR ó KRARA, c. de la prov. de Hedijas, en Arabia, á 6 leg. E. de Mastura.

CHARRARA, c. del Farsistan, en Persia, á 19 leg. N. O. de Schiras.

CHARRE-CULLOU, c. del Candahar, en el Alghanistan, á 17 leg. S.-O. de Caboul.

CHARRES, c. de Arabia, á 4 leg. N.-N.-E. de Sana.

CHARSOURAC, c. del Korassan, en Persia, á 4 leg. S.-O. de Herat.

CHARTENAY, v. de Fr., en el Sarthe, sobre el Loira, á 5 leg. S.-O. de Sn. Calais.

CHARTRES, ant. e. de Fr., cap. de prefect. del depart. del Eure y Loira, sit. sobre el Eure, en una llanura fértil, con casas de madera, pero con una catedral que es una de las mejores del rei. Comercia en granos, harinas, lanas, vinos, y posee fábr. de paños, punto, curtidos, sombreros, etc. Pob. 15,000 hab.; á 20 leg. S.-O. de París; lat. N. 48° 26', long. O. 50'.

CHARYBDE, hoy llamado *Caloforo* y *el Rema*, concavidad cél. del faro de Mesina, sit. entre las costas de la Calab. y de la Sicilia, enfrente del peñaseo de Scila, á 2 leg. de Capo Bianco.

CHASINA, c. de la Croacia, en el distr. de Warasdin, sobre el r. de su nombre.

CHASLON, v. de Fr., en el depart. y á 5 leg. N.-N.-E. de Mayena, con minas de hierro y ferrerías.

CHASSAGNE, 2 lug. de Fr., uno en la Costa de Oro y otro en el Ródano.

CHASSELAY, v. de Fr., en el Ródano, á 2 leg. N.-O. de Lyon.

CHASSENAY, v. de Fr., en el Aube, á 2 leg. E. de Bar sur Seine.

CHASSENEUIL, v. de Fr., en el Charenta, á 2 leg. E. de la Rochefoucauld.

CHASSERADES, v. de Fr., en el Lozere, á 4 leg. N.-O. de Villefort.

CHASSERAL, la mayor mont. del mont. Jura, en Suiza, en el cant. de Neuchatel, que tiene 4,956 pies de elevacion.

CHASSIERES, v. de Fr., en el Ardeche, á 5 leg. O. de Viviers.

CHASSIRCOUGH, c. del Thibet, en Asia, á 54 leg. S.-E. de Ladhack; lat. N. 34° 52', long. E. 76° 54'.

CHASSIRON (la torre de), fanal sit. sobre la punta sept. de la isla de Oleron, en

Fr., en el depart. del Charenta Infer.; lat. N. 46° 2', long. O. 5° 44'.

CHASTELLAR, v. de la Savoya, sobre el Bourbouillon, á 4 leg. N.-E. de Chambéry.

CHATA-HATCHI, r. consid. de la Florida occid., en la Amér. sept., que desemboca en el golfo de Méjico, y lleva tambien el nombre de Péa; lat. N. 30° 24', long. O. 87° 6'.

CHATAHOOCHE, r. de la Amér. sept., que nace en los Apalaches, sobre los confines del estado del Tennessee; atraviesa la Georgia, desagua en el Flint, en los 51° de lat. N., y lleva el nombre de Apalachicola.

CHATAHOOSPA, v. de la Florida occid., en la Amér. sept., que desagua en el Chatahoochee; lat. N. 31° 41', long. O. 87° 18'.

CHATAIGNERAYE (la), peq. c. de Fr., en el Vendée, con fábr. de lencería, sarga, papel; á 6 leg. N.-E. de Fontenay.

CHATAISKA, r. de la Siberia, que desagua en el Enesci, á 65 leg. N. de Turukharsk.

CHATANGA, r. de Siberia, que desemboca en el mar glacial, en los 74° 40' de lat. N.

CHATAUCHE. V. *Chatahoochee*.

CHATAUQUA, jurisd. de Nueva York, en los Est. Unid., en el cond. de Ontario, con un lago de su nombre. Pob. 1,059 hab.

CHA-TCHEOU. V. *Qua-Tcheou*.

CHATE, peq. c. de Fr., en Vosges, á 4 leg. N. de Epinal.

CHATEAUBOURG, v. de Fr., en el Ille y Vilaine, á 4 leg. O. de Vitre.

CHATEAUBRIANT, peq. c. de Fr., en el Loira Infer., cap. de subprefect., que comercia en vinos, maderas, ganados, y tiene manufac. consid. de lencería, paños, curtidos. Pob. 5,200 hab., á 16 leg. E. de Nantes; lat. N. 47° 2', long. E. 1° 25'.

CHATEAU-CHINON, peq. c. de Fr., en Nievre. Pob. 5,200 hab.; á 16 leg. E. de Nevers.

CHATEAU-DE-IF, isla de Fr., en las Bocas del Ródano, á 1 leg. S.-O. de Marsella. — *de Joux*, fuerte de Fr., en el Doubs, cerca de Pontarlier. — *Double*, nombre de 2 v. de Fr., una en el Drome, con molinos de papel, y otra en el Var. — *del Loir*, peq. c. de Fr., en el Sarthe, sobre el Loir, con fábr. de lienzos, mantelería, y com. de vinos blancos y claretos muy estimados, cáñamo, lino, frutas y caza; á 10 leg. S.-E. de Mans; lat. N. 47° 41', long. O. 1° 56'.

CHATEAUDUN ó **DUN SUR LOIR**, c. de Fr., en el Eure y Loir, cap. de subprefec., sit. sobre una eminencia y edificada con regularidad, con fábr. de cobertores de lana, curtidos y hil. de algodón. Pob. 6,000 hab., á 11 leg. S. de Chartres; lat. N. 48° 4', long. O. 1°.

CHATEAU-FORT, v. de Fr., en el Sena y Oise. — *Garnier*, otra en el Viena. — *Gay*, otra en Puy de Doine. — *Gerard*, otra en el Younc. — *Giron*, peq. c. de Fr., en el Ille y Vilaine, con fábr. de lonas; á 4 leg. S.-E. de Rennes. — *Gombert*, otra en las Bocas del Ródano. — *Gontier*, peq. y linda c. de Fr., en el Mayena, cap. de subpref., sit. sobre el Mayena, con aguas miner., fábr. de lienzos crudos y blancos, estameñas, sargas, hil. de algodón, lavaderos, y com. de cera, lanas y lencería. Pob. 5,600 hab.; á 7 leg. S. de Laval; lat. N. 47° 7', long. O. 5° 4'.

CHATEAUGUAY, r. de la Amér. sept., que nace en Nueva York, atraviesa el Bajo Canadá, donde desagua en el lago de Sn. Lorenzo, cerca del lago de Sn. Luis.

CHATEAU-LAMBERT, v. de Fr., en el Alto Saona, con minas de cobre; á 7 leg. de Lure. — *Landon*, peq. c. de Fr., en el Sena y Marne, sit. sobre un colina, con com. de granos, vinos, etc., y hermosas piedras que imitan el mármol; á 7 leg. S. de Fontainebleau. — *le-Valiere*, peq. c. de Fr., en el Indre y Loira, con ferrerías. — *Lin*, otra en el Finistere, cap. de subprefect., con minas de cobre y de hierro, pesca de salmou y com. de pizarras. Pob. 2,500 hab.; á 6 leg. N. de Quimper. — *Lombard*, fort. de la Caramania, en la Natolia, á 42 leg. S.-S.-O. de Konieh. — *Maillant*, peq. c. de Fr., en el Cher, á 16 leg. S.-O. de Bourges. — *Neuf*, 5 v. de Fr., una en el Charenta, otra en el Ille y Vilaine, otra en el Alto Viena, otra en el Ain, y la 5ª en el depart. de la Costa de Oro. — *Neuf de Randan*, v. de Fr., en el Lozere, donde en 1380 fue muerto el condestable Duguesclin. — *Neuf du Faon*, v. de Fr., en el Finistere. — *Neuf d'Oleron*, otra en la isla de Oleron, en el Charenta Infer., con com. de vinos, aguardientes, sales, etc., á 2 leg. N.-O. de Marennes. — *Neuf en Thimerais*, peq. c. de Fr., en el Eure y Loir, á 5 leg. S.-S.-O. de Dreux. — *Neuf sur Cher*, v. de Fr., en el Cher, que com. en vinos y ganados. — *Neuf sur Sarthe*, otra en el Maine y Loira, con fábr. de curtidos, tejerías y canteras de pizarras, á 7 leg. de Angers. — *Ponnisae*, v. de Fr., en el Alto Viena. — *Portien*, peq. c. de Fr., en Ardennes, sobre el Aisne, que com. en hierro, y tiene fábr. de sargas y estameñas; á 2 leg. O. de Rethel. — *Regnault*, peq. c. de Fr., en el Indre y Loira, con com. de granos y fábr. de paños, curtidos, punto, etc.; á 7 leg. de Tours; lat. N. 47° 55', long. O. 1° 25'. — V. de Fr., en Ardennes, que com. en pizarra. — *Rennard*, v. de Fr., en el Loiret, con fábr. de paños ordinarios y lienzos gruesos, á 4 leg. E. de Montargis. — V. de Fr., en las Bocas del Ródano, que com. en seda, frutas, etc., á 5 leg. N.-E. de Tarascon.

CHATEAUROUX, c. de Fr., cap. de

prefect. del depart. del Indre, sit. sobre el Indre, en una hermosa y espaciosa llanura, con fábr. de paños, pergaminos, cerveza, tejías, y com. de ganados, lanas y hierro muy estimados. Pob. 8,500 hab.; á 66 leg. S.-O. de París; lat. N. 46° 48', long. O. 39'. — V. de Fr., en los Altos Alpes, á 2 leg. N. de Embrun.

CHATEAU-SALINS, peq. c. de Fr., en el Meurthe, cap. de subprefect., con salinas, y com. de azafran. Pob. 5,601 hab.; á 7 leg. N. de Nancy; lat. N. 48° 49', long. E. 4° 15'.

CHATEAU-TIERRY, peq. c. de Fr., en el Aisne, cap. de subprefect., sit. sobre el Marne, con fábr. de telas, lienzos, loza, jabon blanco, enchillos, y canteras de yeso y de piedras de molino. Com. en vinos, maderas, etc. Pob. 4,200 hab.; á 18 leg. S.-O. de Laon; lat. N. 49° 5', long. E. 1° 9'. — *Villain*, peq. c. de Fr., en el Alto Marne, con fábr. de curtidos; á 9 leg. N.-O. de Langres. — V. de Fr., en el Isere.

CHATEL-AILLON, ant. c. marit. de Fr., en el Charenta Infer., á 2 leg. S. de la Rochela.

CHATELARD, lug. de Fr., en el Creuse, á 2 leg. de Auzance.

CHATELAUDREN, peq. c. de Fr., en las Costas del Norte, sobre el Lisel, con minas de plomo, fábr. de lencería y com. de hilos, granos y manteca; á 4 leg. O. de Sn. Brioux.

CHATEL-CENSOI, v. de Fr., en el Yonne, con ferrerías, á 4 1/2 leg. N.-O. de Avalon.

CHATEL-DON. V. *Castel-Don*.

CHATELET (el), peq. c. de la prov. de Liege, en los Países Bajos, en la orilla derecha del Sambra, á 10 leg. N. de Mons. — (el), peq. c. de Fr., en el Sena y Marne, á 5 leg. E.-E.-S. de Melun. — V. de Fr., en el Cher. — *Gerard*, otra v. de Fr., en el Yonne, que comercia en maderas y criadillas de tierra; á 8 leg. E.-S.-E. de Auxerre.

CHATELGUYON, lug. de Fr., en Puy de Dome, á 1 leg. N. de Riom.

CHATELLERAULT, c. de Fr., en el Viena, cap. de subprefect., sit. sobre el Viena, que se atraviesa por uno de los mejores puentes del rei. Tiene fábr. de sargas, estameñas, enchillos, curtidos, lavaderos, relojerías, etc., y comercia en vinos, aguardientes, granos, frutas, sal, pizarras y hierro. Pob. 8,000 hab.; á 8 leg. N.-E. de Potiers; lat. N. 46° 49', long. O. 1° 47'.

CHATEL-MONTAGNE, v. de Fr., en el Allier. — *sur Moselle*, otra en Vosges.

CHATELUS, 2 v. de Fr., una en el Creuse y otra en el Yonne.

CHATENNOY, v. de Fr., en Vosges, á 5 leg. S. de Neuf-Chateau.

CHATHAM, c. de Ingl., en Kent, sit. sobre el Medway y contigua á Rochester,

por cuyo arrab al puede considerarse. Es célebre por su arsenal marit., uno de los mejores de la Gr. Bretaña. Construyense en él navíos de todas dimensiones, se equipan escuadras enteras con una increíble celeridad, y las alturas que la dominan están coronadas de algunas obras de fortificación. Pob. 12,652 hab.; á 12 leg. E. de Londres.

CHATHAM, cond. de la Carolina sept., en los Est. Unid., sit. casi en medio del estado. Contiene 12,977 hab., y tiene por cap. á Pittsborough. — Cond. de la Georgia, en los Est. Unid., sit. en la parte N.-E. de este estado y confluente al E. con el océano Atl. y al N.-E. con el r. Savannah: su cap. es Savannah, y su pob. de 13,540 hab. — C. del Nuevo Jersey, en los Est. Unid., á 8 leg. N.-O. de Nueva York. — C. de la Carolina mer., en los Est. Unid., en el cond. de Chesterfield, sit. en la orilla occid. del Pedee. — C. y p. de mar, en la costa S.-E. del Masachusets, en los Est. Unid.; lat. N. 41° 59', long. O. 72° 16'. — C. y p. de mar del Connecticut, en los Est. Unid., á 5 leg. E.-S.-E. de Windham. — Nombre de 2 islas del océano Pacíf. de las enales, la una descubierta por Broughton en 1791, y poco conocida. Sus hab. son negros, de mediana estatura, pero robustos y bien hechos; lat. S. 43° 45', long. E. 180° 40'. La otra está sit. en los 13° 52' de lat. S., y los 174° 58' de long. O.; y sus hab. se hacen notar por su probidad en las transacciones comerciales. — Bahía del golfo de Méjico, sobre la costa S.-O. de la Florida or.; lat. N. 25° 50', long. O. 85° 50'. — Cabo en la costa S.-O. de la Nueva Hol., en el mar Pacíf. mer.; lat. S. 55° 5', long. E. 114° 15'. — (*el estrecho de*), canal sobre la costa occid. de la Amér. sept., que separa el archip. del Rey Gorge III, de la isla del Almirante, y tiene 40 leg. de N. á S.

CHATI ó KHATI, e. de la prov. de Hedjas, en Arabia, cerea del golfo Pérsico, y á 55 leg. N.-E. de Lachsa.

CHATILLON, v. de Fr., en el Drome, á 5 leg. de Die. — Otra en el Sena, á 1 1/2 leg. de París. — Otra del Piamonte, sobre el lago de Bourget, á 6 leg. N. de Chambéry. — *d'Azergue*, v. de Fr., en el Ródano, á 5 leg. de Lyon. — *de Michaille*, peq. c. de Fr., en el Ain, á 4 leg. de Nantua. — *En Bazois*, lug. de Fr., en el Nièvre. — *sous les Côtes*, otro en el Meuse. — *sur Chalaronne*, peq. c. de Fr., en el Ain, con com. de vinos de Macon; á 6 leg. de Bourg. — *sur Indre*, peq. y linda e. de Fr., en el Indre, á 11 leg. N.-O. de Chateauroux. — *sur Loing*, otra en el Loiret, á 4 leg. S.-E. de Montargis. — *sur Loira*, otra á 4 leg. S. de Gien. — *sur Marne*, otra en el Marne, á 7 leg. S.-O. de Reims. — *sur Saona*, v. de Fr., en Vosges, á 4 leg. S.-E. de Lamarche. — *sur Seine*,

peq. c. de Fr., en la Costa de Oro, cap. de subprefect., con fábr. de paños comunes, sargas, lienzos, papel, hil. de algodón, y com. de hilo, lanas, leña, etc. Pobl. 5,700 hab., á 19 leg. N.-O. de Dijon; lat. N. 47° 51', long. E. 2° 16'. — *sur Sevres*, otra en Deux Sevres, que comercia en algodón, hilo, pañuelos, lana, y tiene molinos de papel, etc.; á 1 leg. del Sevre.

CHATNA, c. y distr. del territ. de Midnapore, en Bengala; lat. N. 25° 20', long. E. 84° 50'.

CHATON, v. de Fr., en el Sena y Oise, á 4 1/2 leg. O. de Paris

CHATRA, c. del distr., y á 8 leg. N. de Ellora, en el Indost.

CHATRE (la), peq. c. de Fr., en el Indre, cap. de subprefect., sit. sobre el Indre, en un territ. fértil, con com. de lanas, ganados, y fábr. de curtidos, etc. Pobl. 4,000 hab., á 9 leg. S.-E. de Chateauroux; lat. N. 46° 56', long. O. 22'.

CHATRUM, c. del Misore, en el Ind., á 7 leg. S. de Bangalore.

CHATSWORTH, c. de la Virginia, en los Est. Unid., sobre el r. de James, á 2 leg. S.-E. de Richmond.

CHATTERIS, lug. de Ingl., en Cambridgeshire, á 29 leg. N. de Londres. Pobl. 2,589 hab.

CHATTERPORE ó CHATTERPOUR, c. de la prov. de Allahabad, en el Ind., en el distr. de Bundelcund. Es el emporio del com. entre la prov. de Benares y la de Decan, y está bajo la dominacion inglesa, á 68 leg. S.-E. de Agra; lat. N. 24° 57', long. E. 77° 55'.

CHATTOUR, c. del Tinnevely, en el Ind., á 10 leg. S.-O. de Madura; lat. N. 9° 40', long. E. 75° 55'.

CHATUGA, c. del Tennessee, en los Est. Unid., á 1 leg. S.-O. de Tellico.

CHAU, lug. del Sennaar, en Afr., á 8 leg. S.-E. de Giesim.

CHAUCHINA, lug. de Esp., prov. y á 5 leg. O. de Granada. Pobl. 1,560 hab.

CHAU-CHOU-FOU, c. de la China, á de 55 leg. N. Canton.

CHAUD, v. de Savoya, cerca del lago de Annecy.

CHAUDEBOURG, lug. de Fr., en el Mosela, con aguas miner., á 1 leg. de Thionville.

CHAUDEFOND, v. de Fr., en el Maine y Loira, con canteras de carbón y aguas miner., á 4 leg. S.-O. de Angers.

CHAUDÉS-AIGUES (aguas calientes), peq. c. de Fr., en el Cantal, que tiene aguas miner., á 6 leg. S.-O. de Sn. Flour.

CHAUDIERES, r. del Bajo Canadá, en la Amér. sept., que nace en el lago de Megantick, y despues de una carrera de 42 leg., desagua en el r. de Sn. Lorenzo. Nótase en

él, una catarata muy hermosa de 120 pies de elevacion, y su curso es muy rápido. — Lago del mismo país, que forma el r. Utawas, que tiene 12 leg. de largo y de 1 á 2 de ancho.

CHAUDRON, v. de Fr., en el Maine y Loira, con molinos de papel, á 6 leg. S.-O. de Angers.

CHAUFAILLES, v. de Fr., en el Saona y Loira, á 6 leg. S. de Charrolles. Pobl. 2,000 hab.

CHAUFONTAINE, lug. de la prov. de Lieja, en los Países Bajos, con aguas miner., cerca de Spa.

CHAUL, c. del Ind., sobre la costa de Malabar, con un buen p. y una ciudadela, de la cual se apoderaron en 1507 los Portugueses; comercia en seda, y dista 7 leg. S. de Bombay; lat. N. 18° 39', long. E. 69° 45'.

CHAULNES, v. de Fr., en el Somme, que comercia en ganados, á 5 leg. S.-O. de Peronne.

CHAUMASSAI, v. de Fr., en el Indre y Loira, á 8 leg. de Loches.

CHAUMES, v. de Fr., en el Sena y Marne, á 4 1/2 leg. N. de Melun. Pobl. 1,620 hab.

CHAUMONSEY ó CHAUMOUZAY, v. de Fr., en Vosges, á 5 leg. N.-O. de Remiremont.

CHAUMONT, v. del Piamonte, en la prov. de Susa. Pobl. 4,500 hab. — Otra en el territ. de Ginebra, sobre el Ródano. — Lug. de Nueva York, sobre el Ontario.

CHAUMONT EN BASSIGNY, peq. c. de Fr., en el Alto Marne, cap. de subpref., sit. sobre una mont., cerca del Marne, con minas de hierro en los alrededores. Puseo fábr. de sargas, lienzos, sombreros, punto, guantes, velas de sebo, y comercia en granos, hierro, etc. Pobl. 5,500 hab.; á 65 leg. S.-E. de Paris; lat. N. 48° 8', long. E. 2° 50'. — *en Vexin*, v. de Fr., en el Oise, con fábr. de encajes; á 6 leg. S.-O. de Beauvais. — *Portien ó sur Aisne*, otra de Fr., en Ardenes, á 6 leg. N.-O. de Rethel. — *sur Taronne*, otra en el Loir y Cher, en Fr., á 7 leg. E.-N. de Romorantin.

CHAUNAY, v. de Fr., en el Viena, sobre el Charenta, á 11 leg. de Potiers.

CHAUNY, v. de Fr., en el Aisne, con depósito de espejos de Sn. Gobain, y una máquina hidráulica para pulirlos; á 7 leg. O. de Laon. Pobl. 4,000 hab.; lat. N. 49° 56', long. E. 52'.

CHAUQUY, isla de Chile, en el grupo de Chiloe.

CHAURIAT, v. de Fr., en Puy de Dome, á 1 1/2 leg. N.-O. de Billom.

CHAUSSADE (la), lug. de Fr., en el Nièvre, con ferrerías reales para la marina, á 5 leg. N.-N.-E. de Nevers.

CHAUSSEY, peq. isla de Fr., en la Mancha, sobre el océano Atl.; con canteras de granito, á 4 leg. N.-O. de Grandville.

CHAUSSIN, peq. c. de Fr., en el Jura, á 5 leg. S. de Dole.

CHAUTMERGY, v. de Fr., en el Jura, á 9 leg. S. de Dole.

CHAUVIGNY, peq. c. de Fr., en el Viena, que comercia en vinos, y tiene fábr. de curtidos, á 6 leg. E. de Poitiers.

CHAUX, v. de Fr., en el Charenta, á 8 leg. S.-O. de Angulema. — *de-Fonds*, peq. c. del cant. y á 4 leg. N.-N.-O. de Neuchâtel, en Suiza, con fábr. de encajes, relojerías, etc. Pob. 3,000 hab. — *Neuve (la)*, lug. de Fr., en Doubs, que comercia en quesos; á 7 leg. de Pontarlier.

CHAVAGNES, v. de Fr., en el Maine y Loira, á 4 1/2 leg. S. de Angers.

CHAVANAY, v. de Fr., en el Loira, que comercia en vinos, á 1 1/2 leg. S. de Condriens.

CHAVANGES, v. de Fr., en el Aube, á 5 leg. de Briens.

CHAVES, plaza de armas al N. de la prov. de Tras los Montes, en Port., á orillas del Tamega, sobre el cual tiene un soberbio puente de 16 arcos, y 2 baños construidos por los Romanos. Pob. 5,224 hab.; á 12 leg. O. de Braganza; lat. N. 41° 42', long. O. 9° 54'.

CHAYANTA, division de la prov. de Charcas, en la Amér. mer., confinante al N. con la prov. de Cochabamba, al N.-O. con la de Orno, al S.-E. y S. con la de Poreo, y al O. con la de Paria. Tiene 44 leg. de O. á E. y 55 de N. á S. Produce trigo, maiz y otros granos, sus pastos mantienen mucho ganado lanar y vacuno, y su cap. lleva el mismo nombre. Pob. 56,000 hab.

CHAYENNE, r. de la Luisiana, en los Est. Unid., que nace en los mont. Negros, y desagua en el Missouri.

CHAYLARD, peq. c. de Fr., en el Ardeche, á 10 leg. N. de Privas.

CHAYNAPORE, c. del Bahar, en el Indost.; lat. N. 25° 5', long. E. 81° 25'.

CHAZAY, v. de Fr., en el Ródano, á 3 1/2 leg. N.-O. de Lyon.

CHAZE-HENRI, v. de Fr., en el Maine y Loira, á 11 leg. N.-O. de Angers.

CHAZELET, lug. de Fr., en el Indre, á 2 leg. S.-O. de Argenton.

CHAZELLES, peq. c. de Fr., en el Loira, con fábr. de sombreros; á 6 leg. E. de Montbrison.

CHAZY, r. de Nueva York, en los Est. Unid., que desagua en el lago de Champlain, y en cuyas orillas hay un lug. y una jurisdic. de su nombre.

CHÉ, c. de 5ª clase de la China, en la prov. de Houan, á 14 leg. O.-N.-O. de Sé.

CHEADLE, c. de Ingl., en Stafford-

shire, con canteras de carbon, y fábr. de cobre y estaño. Pob. 3,191 hab., á 60 leg. N.-N.-O. de Londres; lat. N. 53°, long. O. 4° 20'.

CHEAT-RIVER, r. de la Virginia, en los Est. Unid., que baña el cond. de Randolph, y desagua en el Monongahela, cerca de las fronteras de la Pensilvania.

CHEB, c. de la Nubia, en Afr., á 110 leg. N.-O. de Dongola.

CHEBACBUCTO ó **MILFORD-HAVEN**, bahía vasta y profunda, sit. en la costa or. de la Nueva Escocia, en la Amér. sept.; lat. N. 45° 25', long. O. 63° 30'.

CHEBISTAN, c. de la Turq. asiát., á 12 leg. de Tauris.

CHEBRECIN, peq. c. de Polonia, á 4 leg. S.-O. de Zamosk.

CHEBUCTO, bahía en la costa de S.-S.-E. de la Nueva Escocia, cerca de la c. de Halifax.

CHEBURGAN, c. del Khorassan, en Persia, cerca de Jihon.

CHECA, v. de Esp., prov. de Guadalajara, á 5 leg. de Molina. Pob. 1,628 hab.

CHECHKEV, peq. c. del gob. y á 25 leg. N.-N.-O. de Penza, en Rus.

CHECHMINSK, peq. c. del gob. y á 30 leg. S.-E. de Kazan, en Rus.

CHECHY, v. de Fr., en Loiret, á 2 leg. E. de Orleans.

CHECMANSIK, c. de la Natolia, en la Turq. asiát., á 5 leg. E. de Sealanova.

CHECO, c. del Thibet, en Asia, á 28 leg. S.-S.-E. de Lassa.

CHECOAN, c. de rei. de Fez, en el imp. de Mar., sit. al S.-E. de Azamor, cuyos hab. se dedican al com.

CHE-CONG, c. de 5ª clase de la prov. de Se-Tchuen, en la China, á 4 leg. S.-E. de Tong-Chuen.

CHEDE ó **CHITTI**, c. en la costa mer. de la isla de Chipre, en el Mediter., á 4 leg. S. de Larnica.

CHIEDRIN, fort. del gob. y á 72 leg. N.-O. de Astracan.

CHEDUBA, isla en la bahía de Bengala, sujeta al imp. Birman, que produce mucho arroz; lat. N. 18° 50', long. E. 91° 20'.

CHEF (Sn.), v. de Fr., en Isere, á 3 leg. N.-O. de la Tour-du-Pin.

CHEF-BOUTONNE, v. de Fr., en Deux Sèvres, á 11 leg. S.-E. de Niort.

CHEFETE-KAN, c. de la Caramania, en la Natolia, á 41 leg. E. de Konieh.

CHEFFE, v. de Fr., en el Maine y Loira, á 3 leg. N. de Angers.

CHEGFORD, v. de Ingl., en Devonshire, á 77 leg. de Londres.

CHEGIASAR, c. del Irak, en Persia, á 41 leg. O.-S.-O. de Hamadan.

CHEITO, c. del Farsistan, en Persia, á 49 leg. S. de Schiras.

CHEIWAN, c. del Yemen, en Arabia, á 16 leg. S. de Saade.

CHEKANG, c. de 5ª clase de la China, en la prov. de Kiang-Nan, á 13 leg. E.-S.-E. de Tchir-Tcheou.

CHEKMURRAT, c. de la prov. de Aderbijan, en Persia, á 82 leg. N.-E. de Tauris.

CHEKWALL, c. de la prov. de Lahore, en el Ind.; lat. N. 32° 29', long. E. 69° 56'.

CHE-LEOU, c. de 5ª clase de la prov. de Chan-Si, en la China, á 17 leg. S.-O. de Fuen-Tcheou.

CHELES, v. de Esp., prov. de Extrem., á 8 leg. S.-O. de Badajoz. Pob. 762 hab.

CHELICUT, c. del Tigre, en la Abisinia; lat. N. 15° 21', long. E. 8° 17'.

CHELLA, lug. de Esp., prov. de Valencia, á 1 leg. N. de Montesa. Pob. 959 hab.

CHELLES, v. de Fr., en el Sena y Marne, á 5 leg. E. de Paris.

CHELM, v. de Polonia, en el vaivoda de Lublin, á 44 leg. E.-S.-E. de Varsovia. Pob. 900 hab.; lat. N. 50° 57', long. E. 21° 14'.

CHELMCE, c. de Polonia, en el vaivoda de Sandomir.

CHELMICZ, c. del gob. de Minsk, en Rus., á 20 leg. E. de Mozyr.

CHELMSFORD, c. de Ingl., cap. del cond. de Essex, sit. en un valle, en la confl. del Chelmer y del Can, con un hermoso puente, y com. de trigo, ganados, etc. Pob. 4,649 hab.; á 12 leg. E. de Londres; lat. N. 51° 44', long. O. 1° 46'.

CHELMSFORD, c. del Massachusetts, en los Est. Unid., en el cond. de Middlesex, sobre la mágen mer. del Merrimack. Pob. 1,444 hab.; á 10 leg. N.-O. de Boston.

CHELSEA, gr. lug. de Ingl., en Middlesex, sit. en la orilla sept. del Támesis, donde son notables el jardín de los boticarios y el cuartel de los inválidos del ejército de tierra, que es uno de los mejores edificios de la Gr. Bretaña, á 1/4 de leg. O. del parque de Sn. James, en Londres.

CHELSEA, c. del Massachusetts, en los Est. Unid., en el cond. de Suffolk, cerca de Boston.

CHELT, r. de Ingl., que nace en el Gloucestershire, y desagua en el Saverna.

CHELTENHAM, c. de Ingl., en Gloucestershire, sit. sobre el Chelt, en un hermoso valle, con aguas miner. muy concurridas; á 4 leg. E.-N.-E. de Gloucester; lat. N. 51° 54', long. E. 4° 59'.

CHELUM (el ant. *Hydaspes*), r. del Indost., que nace en la prov. de Cachemire, y desagua en el Indo, mas abajo de Moultan.

CHELVA, v. de Esp., prov. de Valencia, á 7 leg. S.-O. de Segorbe, cerca del Guadalaviar. Pob. 4,847 hab.

CHELY DE APCHER (Sn.), peq. c. de

Fr., en el Lozere. Pob. 2,000 hab., á 9 leg. N.-N.-O. de Mende. — *d'Aubrac*, v. de Fr., en el Aveyron. Pob. 1,500 hab.; á 9 leg. N.-E. de Rodez.

CHEMAL, c. del Chusistan, en Persia, á 45 leg. S. de Shustan.

CHEMALI, c. de la Natolia, en la Troada, á 2 leg. del mar.

CHEMAZÉ, v. de Fr., en el Mayena, á 2 leg. S.-O. de Chateau-Gontier.

CHEMEN, c. de 5ª clase de la China, en la prov. de Tehe-Kiang, en las orillas del gr. canal, á 8 leg. S.-S.-O. de Kia-Hing.

CHEMILLE, peq. c. de Fr., en el Maine y Loira, sobre el Irome; con fábr. de lien-zos y pañuelos.

CHEMIN, c. del Coreo, en la China, á 12 leg. O. S.-O. de Tsin-Tcheou. — V. de Fr., en el Jura, á 4 leg. S.-O. de Dolc.

CHEMNITZ, ant. c. del circ. de Erzebirge, en Sajonia, sobre un peq. r. de su nombre. Está bien edificada y cercada de muros y fosos. Pob. 10,800 hab., á 14 leg. O.-S.-O. de Dresde; lat. N. 50° 45', long. E. 10° 50'. Cerca de Chemnitz está el lug. de Dorfschemnitz, donde nació el céle. historiador Pufendorf.

CHEMNITZ, c. del eire. de Leutmeritz, en Bohemia, que comercia en medias, y tiene fábr. de vidrio, á 12 leg. S.-O. de Dresde; lat. N. 50° 47', long. E. 12° 12'.

CHEMORCHY, c. del Boutan, en el Ind., á 20 leg. S. de Tassisudon.

CHENAC, v. de Fr., en el Charenta Infer., á 5 leg. S.-O. de Saintes.

CHENAS-MONTBRETON, v. de Fr., en el Iscre, á 1 leg. del peage de Rosellon.

CHENAY, v. de Fr., en Deux Sevres, á 4 leg. N.-E. de Melle.

CHENCOUR ó **CHEMKON**, c. de la Arm., cerca de las fronteras de la Georgia, con un hermoso palacio y vastos paraderos; á 66 leg. N.-E. de Erivan.

CHENDERYCACONDA, c. del Misore, en el Ind., al O. de Chiunabalabarum.

CHENDOUL, r. del Caboul, en el Afghanistan, que muere en el Kameh.

CHENE (el r. del), r. del Bajo Canadá, que desagua en el r. de Sn. Lorenzo, á 16 leg. mas arriba de Quebec.

CHENE-LE-POPULEUX, v. de Fr., en Ardeunes, á 6 leg. S. de Mezieres.

CHENENGO, cond. de Nueva York, en los Est. Unid., confinante al N. con el cond. de Maddison, al E. con el de Ostego y al O. con los de Broome y de Cortland. Tiene 14 leg. de largo, 11 de ancho y por cap. á Norwick. Pob. 25,144 hab.

CHENENGO, c. del cond. de Broome, en Nueva York. — R. de su nombre, que desagua en el Susquehannah.

CHENERAILLES, peq. c. de Fr., en el

Creuse, que comerciaba en ganados, á 8 leg. de Gueret.

CHENEROYPATAM, c. del Misore, en el Ind., á 12 leg. N.-O. de Seringapatam.

CHENET, c. de la Caramania, en la Natolia, á 41 leg. S.-O. de Kouieh.

CHENI, c. de Fr., en el Yonne, á 4 leg. N. de Auxerre.

CHENIPOTTEN, c. del Carnate, en el Ind., á 14 leg. N. de Nellore.

CHENONCEAU, v. de Fr., en Indre y Loira, á 2 leg. S.-E. de Amboise.

CHENOVE, lug. de Fr., en el Saona y Loira, que comerciaba en vinos, á 5 leg. O. de Chalons sur Saone.

CHEN-SI ó CHEN-SÉE, prov. de la China, que linda por E. con el r. de Hoang, que la separa de la prov. de Chan-Si, por S. con las prov. de Sa-Tchuen y de Hou-Quang, por N. con la Tart. y la gr. muralla, y por O. con el pais de los Mongoles. Produce mucho trigo y mijo, y encierra minas de plomo y canteras de carbon. Dividese en 2 partes, gobernadas por 2 vireyes, y su cap. es Sin-Guan-Fou. Pob. 30,000,000 hab.

CHIEN-YANG ó CHIN-YANG, territ. de la Tart. china, que comprende esta parte llamada en otro tiempo Seo-Tong, que linda al S. con la gr. muralla. Es pais montuoso, pero fértil; crianse en él numerosos rebaños de ganado lanar y vacuno. Su cap. es

CHEN-YANG ó MOUK-DEN, c. consid., cercada de murallas, con un palacio imperial, á 147 leg. E. de Pekin; lat. N. 41° 40', long. E. 119° 50'.

CHIENZINY, peq. c. de Polonia, en el vavoda de Sandomir, con minas de plata, plomo y canteras de mármol, á 6 leg. E. de Malagoez.

CHEOU, c. de 2ª clase de la China, en la prov. de Kiang-Nang, á 187 leg. S. de Pekin; lat. N. 52° 34', long. E. 114° 3'.

CHEOU-QUANG, c. de 5ª clase de la prov. de Chang-Tong, en la China, á 6 leg. N. de Tsin-Tcheou.

CHEOU-TCHANG, c. de la prov. de Fo-Kien, en la China, á 25 leg. E. de Kien-Nhing. — Otra de la China, en la prov. de Chang-Tong, á 11 leg. N.-E. de Pó.

CHEOU-YUNG, c. de la prov. de Chan-Si, en la China, á 4 leg. E. de Hindia.

CHEPIDO, c. de la costa or. de la isla de Paros, en el archip. Griego, en cuyas cercanías se halla el famoso palacio de Kefalo.

CHE-PING, c. de 5ª clase de la China, en la prov. de Kait-Cheou, á 6 leg. O. de Tchi-Yuen. — Otra de 2ª clase de la prov. de Yun-Nan, en la China, á 546 leg. S.-S.-O. de Pekin; lat. N. 25° 49', long. E. 99° 50'.

CHEPO (Sn. Christobal de), peq. c. de la prov. y á 17 leg. N.-E. de la c. de Panamá, en la Amér. mer., sit. sobre un r. de su nombre. Es notable por su clima sano, y se halla

en los 9° 8' de lat. N., y los 81° 10' de l. O.

CHEPPE, lug. de Fr., en el Marne, donde se ven todavía algunos vestigios del campo de Atila; á 2 leg. de Chalons.

CHEPSTOW, c. y p. de mar de Ingl., en Monmouthshire, con astilleros, com. consid. de vinos, tablas, cáñamo, etc.; á 6 leg. N.-N.-O. de Bristol. Pob. 2,581 hab.; lat. N. 51° 42', long. O. 4° 56'.

CHER, r. de Fr., que nace cerca de Bellegarde, en el Creuse, y se reúne con el Loira, entre Tours y Saumur. Es navegable solo en seis meses del año y dá su nombre al depart. del

CHER, compónese del Berri y del Borbonesado, y confina al N. con el depart. del Loiret, al E. con el del Nièvre, al S. con el del Allier, y al O. con el del Indre. Tiene de pob. 255,960 hab. Produce trigo, centeno, avena, cáñamo, lino y vino; tiene minas de hierro, canteras de carbon y de mármol, y com. en maderas, acero, hierro, lanas, etc. Su cap. de prefec. es Bourges, y comprende las subprefect. de Sn. Amando y Sancerre.

CHERAC, v. de Fr., en el Charenta infer., á 4 leg. S. de Saintes.

CHERAMIDI, peq. c. de la Morea, en Grecia, en la prov. de Belvedere, sit. cerca del golfo de Coron.

CHERASCO, fuerte del Piamonte, sit. en un alto, que domina una llanura fértil, en la confl. del Tanaro y del Stura. Pob. 11,200 hab., á 9 leg. S.-S.-E. de Turin; lat. N. 44° 42', long. E. 5° 55'.

CHERAWS, dist. de la Carolina mer., en los Est. Unid., que comprende los cond. de Chesterfield, Darlington y Marlborough.

CHERBONNIERE, v. de Fr., en el Charenta Infer., á 2 leg. E. de Sn. Juau de Angely.

CHERBOURG, c. marít. de Fr., en la Mancha, cap. de subprefect. y prefect. marít.; con depósito de sal y de géneros coloniales; fábr. de espejos, encajes, paños ordinarios, lienzo, vidrio y curtidos, y com. de granos, sosa, pizarras y algodón hilado. Es el único p. naval que se encuentra en la Mancha, y hay en él vastos astilleros, un muelle de 54 pies de elevacion, y la rada la protegen varios fuertes. Pob. 10,400 hab., á 19 leg. N.-N.-O. de Sn. Ló; lat. N. 49° 58', long. O. 5° 57'.

CHERCOS, v. de Esp., prov. y á 26 leg. de Granada. Pob. 575 hab.

CHERCOT, c. del rei. de Golconda, en el Ind., á 3 leg. N.-O. de Rachore.

CHERCOUCHY, c. del Carnate, en el Ind., á 10 leg. N.-N.-E. de Tanjore.

CHEREN-TABANAN, c. de la Tart. china; lat. N. 41° 52', long. E. 117° 15'.

CHERIBON, pais de la costa N.-O. de la isla de Java, en el mar de las Ind. Es fértil en café, añil, azúcar y pimienta, y estaba

en otro tiempo bajo la dominacion de los Holandeses; pero habiéndose apoderado de él los Ingleses en 1812, conservan su posesion. Pob. 90,000 hab. — C. cap. del pais, sit. en el fondo de una bahia profunda, á 75 leg. E. de Batavia; lat. N. 6° 45', long. E. 106° 15'.

CHERIN, c. del gob. y á 20 leg. E. de Sivas, en la Natolia. — Lug. de Esp., prov. y á 17 leg. de Granada, sit. al pie de Sierra Nevada. Pob. 729 hab.

CHERKES, c. de la isla de Chipre, en el Mediter., resid. de un agá y de un cadí turcos, á 5 leg. N.-E. de Miosia.

CHERMANSEK, c. del Diarhekir, en la Turq. as., á 8 leg. O.-S.-O. de Orfa.

CHEROKEES ó **CHEROKIS**, tribu de Indios, que habitan en la parte sept. de la Georgia, y la parte mer. del Tennessee, en los Est. Unid., que son grandes, robustos, bien hechos y muy estimados de sus vecinos.

CHEROY, v. de Fr., en el Yonne, que comercia en bueyes, á 20 leg. de Auxerre.

CHERRY - VALLEY, jurisd. de Nueva York, en los Est. Unid., en el cond. de Ostego, sit. sobre un peq. r. de su nombre, rodeado de altas colinas. Pob. 2,775 hab., á 21 leg. N.-O. de Alby.

CHERSO, isla del mar Adriát., en el rei. de Iliria, sit. entre la costa de la Istria y la de la Dalmacia. La separa de la isla de Osero, un peq. canal que le atraviesa un puente. No difieren en nada estas 2 islas, y ambas reunidas tienen 25 leg. de largo. Están cubiertas de vastos bosques; hay en ellas pastos que mantienen numerosos rebaños de ovejas, y se extraen aceitunas, vino, cigos, seda, lana, etc. Pob. 10,000 hab.

CHERSO, ant. c. cap. de la isla de su nombre, sit. sobre la costa occid., con un p. gr. y cómodo. Pob. 4,000 hab.; lat. N. 45° 8', long. E. 12° 6'.

CHERSON. V. *Kherson*.

CHERT, v. de Esp., prov. de Valencia, sit. á orilla del r. Servol, á 5 leg. N. de Peñíscola. Pob. 1,802 hab.

CHERTA, v. de Esp., en Cataluña, sit. en el camino de Lérida á Tortosa, antiguamente muy populosa y celebrada de los Romanos, á 5 leg. de Tortosa. Pob. 2,257 hab.

CHERTSAY, c. de Ingl., en Surrey, con un hermoso puente de 7 arcos, resid. de los ant. reyes sajones; á 9 leg. O.-S.-O. de Londres.

CHERVES, v. de Fr., en el Viena, á 9 leg. S.-O. de Richelien. — Otra en el Charenta, á 1 leg. N.-O. de Coñac.

CHERVEUX, v. de Fr., en Deux Sevres, á 5 leg. N.-E. de Niort.

CHESAPEAK, bahía de la Amér. sept., la mas vasta y segura que se conoce. Tiene 110 leg. de largo y 5 de ancho, y separa la Virginia del Mariland. Contiene muchas is-

las fértiles y buenos p., y su entrada se halla sit. en los 37° 6' de lat. N., y 75° 40' de long. O.

CHESHAM, c. de Ingl., en Buckshire, á 10 leg. O.-N.-O. de Londres.

CHESHIRE, cond. de Ingl., que linda al N. con el Lancastshire, del que le separa el r. Mersey, al E. con el Derbishire, al S. con el Shropshire, y al O. con el mar de Irl. Su clima es suave, y su suelo fértil. Criase en él mucho ganado vacuno, y su cap. es Chester.

CHESHIRE, cond. del Nuevo Hampshire, en los Est. Unid., sit. á lo largo de la margen or. del Connecticut, y al N. del est. del Massachusetts, cuya cap. es Keene. Pob. 40,988 hab.

CHESHUNT, linda v. de Ingl., en Hertfordshire, sobre el Lea, donde Ricardo Cromwell, hijo y sucesor del céel. Olivier Cromwell, se retiró y murió á la edad de 80 años. á 5 leg. N. de Londres.

CHESNE (la), v. de Fr., en Ardennes, á 4 leg. N.-E. de Vouziers.

CHESTALGAR, lug. de Esp., prov. de Valencia, sit. en la ribera del r. Turia, á 1 leg. O. de Bugarra. Pob. 1,115 hab.

CHESTE, v. de Esp., prov. de Valencia, donde nace el r. Guadalaviar. Pob. 3,527 h.

CHESTER, c. de Ingl., cap. del Cheshire, sit. sobre el Dee, con un hermoso puente de 12 arcos y un ant. palacio. Está en general bien edificada, encierra muchos establec. útiles, y fáb. de guantes, pipas, etc. Pob. 17,472 hab.; á 7 leg. N. del mar, y 75 N.-O. de Londres; lat. N. 53° 11', long. O. 5° 24'.

CHESTER, jurisd. del Nuevo Hampshire, en los Est. Unid., sit. en la margen derecha del Merrimack, á 14 leg. S.-O. de Portsmouth. — C. del Massachusetts, en los Est. Unid., en el cond. de Hampshire, á 8 leg. N.-O. de Springfield. — C. de la Pensilvania, en los Est. Unid., á 6 leg. de Filadelfia. Pob. 1,056 hab. — C. de la Virginia, en el cond. de Shanandoah, á 6 leg. S.-O. de Winchester; lat. N. 39° 4', long. O. 80° 45'. — C. del Mariland, en los Est. Unid., sobre un r. de su nombre, que desagua en la bahía de Chesapeake, á 11 leg. E. de Baltimore; lat. N. 39° 12', long. O. 77° 31'.

CHESTER, jurisd. de Vermont, en los Est. Unid., en el cond. de Windsor, á 4 leg. O. S. de Charleston (Nuevo Hampshire).

CHESTER, cond. de la Pensilvania, en los Est. Unid., al O. del de Delaware. Pob. 39,596 hab. — Otro en la Carolina mer., sit. á lo largo del r. de Wateree. Pob. 11,479 h.

CHESTERFIELD, c. de Ingl., en Derbyshire, sit. sobre el Rother, con canteras de mármol, minas de hierro, fundiciones, etc. Pob. 4,476 hab.; á 60 leg. N. de Londres; lat. N. 53° 20', long. O. 3° 50'.

CHESTERFIELD, cond. de la Carolina

mer., en los Est. Unid. Pob. 5,564 hab. — Otro en la Virginia, en los Est. Unid., sit. entre los r. de James y de Appamotox. Pob. 9,979 hab.

CHERSTERTOWN, c. del Marilaud, en los Est. Unid., cap. del cond. de Kent, sit. en la margen occid. del r. Chester, con un colegio; á 12 leg. E. S. de Baltimore; lat. N. 59° 12', long. O. 78° 50'.

CHETA, nombre de 2 r. de Siberia, de los cuales uno desagua en el Chatanga, y el otro en el Ienecci.

CHETICOLON, c. del Carnate, en el Ind., á 4 leg. S.-E. de Terriore.

CHETIQUA, r. del Bajo Siam, en As., que desagua en el mar; lat. N. 11° 5', long. E. 96°.

CHE-TSIEN, c. de 1ª clase de la China, en la prov. de Koei-Teheon, á 257 leg. S.-S.-O. de Pekin; lat. N. 27° 50', long. E. 105° 20'.

CHE-TSUNG, c. de 2ª clase de la prov. de Yun-Nan, en la China, á 420 leg. S.-S.-O. de Pekin; lat. N. 24° 56', long. E. 101° 19'.

CHEUX, v. de Fr., en Calvados, que comercia en granos, manteca y aves; á 3 leg. N.-E. de Caen.

CHEVAIGNE, v. de Fr., en Allier, á 4 leg. E. de Moulins.

CHEVERNY, v. de Fr., en el Loir y Cher, á 5 leg. S. de Blois.

CHEVIRE, v. de Fr., en el Maine y Loira, á 2 leg. N.-O. de Beauge.

CHEVRES, v. de Fr., en el Charenta, á 7 leg. E. de Angulema.

CHEVREUSE, peq. c. de Fr., en el Sena y Oise, sobre el Ivette, á 4 leg. S. de Versailles.

CHEVRIERES, v. de Fr., en el Loira, á 4 leg. de Montbrizon.

CHEWABAD, peq. c. y p. de mar de Persia, á la entrada del golfo Pérsico.

CHEZERAY, v. de Fr., en el Ain, sobre el Valsereine, á 3 leg. del fuerte de la Esclusa.

CHEZY, v. de Fr., en el Aisne, sobre el Marne, á 1 leg. S. de Chateau-Thierry.

CHIA, v. de Esp., en Aragon, á 2 leg. de Sahun y 3 de Benasque. Pob. 319 hab.

CHIAMETLAN, peq. prov. marit. de Méjico, en la Amér. sept., cuyo suelo es muy fértil. Encierra minas de plata, y tiene por cap. á Sn. Sebastian.

CHIAMPA, prov. inter. de la Cochinchina, en As.

CHIAMPORRIERO, c. del duc. de Aesta, en el Piamonte, cap. de distr.

CHIANA (*Cecina*), peq. r. de Toscana, que nace cerca de Areno, y desagua en el Tiber.

CHIANTLA ó CUANTLA, c. de la in-

tend. y á 16 leg. S.-O. de la Puebla de los Angeles, en Méjico.

CHIANTLAN, c. de la Amér. sept., á 45 leg. S.-E. de Méjico.

CHIAPA, prov. de Méjico, en la Amér. sept., que confina al N. con la prov. de Tabasco, al E. con la de Yucatan, al S. con la de Guatemala, y al O. con las de Veracruz y Oajaca. Tiene 102 leg. de largo, 57 de ancho, y está en parte erizada de mont. cubiertos de vastos bosques de cedros, cipreses, pinos y otros árboles, de los cuales se extrae goma, ambar, etc. Cógese en esta prov. maíz, algodón, miel, cacao, etc. Críase en ella ganado lanar, cabrío, de cerda y caballo estimado, y hay leones, osos, tigres, serpientes y pájaros muy raros, y tiene por cap.

CHIAPA DE LOS ESPAÑOLES ó CIUDAD REAL, c. sit. en una llanura agradable, á 82 leg. del océano Pacíf. Comercia en algodón, cacao, azúcar, etc., y su pob. se compone de unos 8,000 hab., á 125 leg. N.-O. de Guatemala; lat. N. 16° 45', long. O. 96° 30'.

CHIAPA DE LOS INDIOS, c. de la misma prov., y mucho mas consid. que la cap., sit. en un valle, sobre el r. Tabasco, con 20,000 hab. indios, gobernados por un gefe de su nacion; á 146 leg. S.-E. de Méjico y 14 O. de Chiapa de los Españoles.

CHIARAMONTE, peq. c. de Sicilia, en el Val di Noto, á 10 leg. O. de Siracusa. Pob. 6,500 hab.; lat. N. 37° 4', long. E. 12° 20'.

CHIARENZA ó CLARENZA, prov. y p. de mar de la Morea, en la Turq. cur., que en el dia solo es un lug. miserable, defendido por un cast.; á 55 leg. O. de Corinto; lat. N. 38° 11', long. E. 18° 56'.

CHIARI, c. del rei. Lomb. Ven., á 5 leg. O. de Brescia. Pob. 7,000 hab.; lat. N. 45° 52', long. E. 7° 56'.

CHIASCIO, r. del duc. de Urbino, en los Est. Pontif., que muere en el Tiber, á 2 leg. S. de Perugia.

CHIAVAN, c. de la prov. de Ghilan, en Persia, á 49 leg. N.-O. de Reshed.

CHIAVARI, c. del territ. y á 8 leg. S.-E. de Génova, en los Est. Sardos, sit. en una llanura agradable y fértil, cerca del golfo de Rapallo, con fáb. de lienzos y encajes. Pob. 8,000 hab.; lat. N. 44° 22', long. E. 6° 56'.

CHIAVENNA, cond. del rei. Lomb. Ven., sit. al N. del lago de Como. Pob. 18,000 hab. — C. del cond., sit. sobre la margen derecha del Meira, con fáb. de seda, y com. de vinos, frutas, etc. Pob. 5,000 hab., á 15 leg. S. de Coire; lat. N. 46° 12', long. E. 6° 46'. — Valle y distr. del duc. de Parma.

CHIAVERAN, peq. c. del Piamonte, cerca de Ivree. Pob. 2,900 hab.

CHIAVOROTO, c. de la Carinthia, en el rei. de Iliria, á 3 leg. S. de Tervis.

CHIBIANE (ant. *Corinea*), lug. de la isla de Chipre, en el mediterráneo, célebre por sus vinos.

CHIBLONE, c. del Concan, en el Ind., á 8 leg. E.-S.E. de Saverndrong.

CHICACOLA, c. en la costa de Comandul, en el Ind., á 100 leg. S.-O. de Cuttack.

CHICACOTTA, c. del Boutan, en el Ind., á 20 leg. N. de Rungpore; lat. N. 26° 42', long. E. 87° 5'.

CHICAMA, r. del Perú, en la prov. de Trujillo, que desagua en el océano Pacífico; lat. S. 7° 45'.

CHICAMOCHA-SOGAMOSO-GALLINOZA, r. de la prov. de Sta. Fé de Bogotá, en la Amer. mer., que baja de los Andes, y desagua en el de la Magdalena; lat. N. 7° 10'.

CHICAMOGA, r. de los Est. Unid., que muere en el Tennessee.

CHICA-NAYAKANA-HULLY, c. del Misore, en el Ind., con manufac. de algodón.

CHICAPÉE, r. del Massachusetts, en los Est. Unid., que muere en el Connecticut, en Springfield.

CHICAR, c. del Guzerate, en el Ind., á 2 leg. N. de Diu.

CHICARIS, c. del Imirette, en As., á 8 leg. O. de Cotatis.

CHICARONGO, c. del Afr. or., á 8 leg. N. de Tete.

CHICAUR, c. del Carnate, en el Ind., á 6 leg. S. de Chittore.

CHICHAS Y TARIJA, prov. de Buenos Ayres, en la Amer. mer., que linda por N. con la prov. de Porco, por O. con la de Lipes, y por S. con la de Tucuman. Produce maíz, patatas, y encierra 4 minas de oro, 5 de plata y una de plomo. Pobl. 10,000 hab.

CHICHE, 2 v. de Fr., una en Deux Sevres, y otra en el Yonne.

CHICHERI, c. del distr. del Palamon, en Bengala; lat. N. 23° 14', long. E. 82° 6'.

CHICHESTER, linda c. episc. de Ingl., cap. del cond. de Sussex; sit. sobre el Levante, con comer. de granos, cervezay fábr. de agujas. Pobl. 6,425 hab.; á 25 leg. S.-E. de Londres, y 4 del mar; lat. N. 50° 50', long. O. 57° — Peq. c. de la Pensilvania, en los Est. Unid., á 7 leg. S.-O. de Filadelfia.

CHICKASAWS, tribu de Indios, que habitan el territ. sit. al E. del Missisipi, en los Est. Unid.

CHICKISALENGO, r. de la Pensilvania, en los Est. Unid., que desagua en el Susquehannah; lat. N. 40° 4', long. O. 70° 51'.

CHICLANA, linda v. de Esp., en las cercanías de Cádiz, poblada de frondosas

huertas y hermosas casas de campo. Pobl. 7,000 hab. — v. de Esp., prov. de la Mancha, á 8 leg. de Villanueva de los Infantes. Pobl. 1,601 hab.

CHICOL, r. de la prov. de Panamá, en la Amer. mer., que muere en el golfo de Panamá.

CHICOMXOU, c. del Mariland, en los Est. Unid., sobre el Potomack, á 14 leg. S.-S.-O. de Annapolis.

CHICOURY, c. consid. de los Marhatas, en el Ind.; lat. N. 16° 23', long. E. 72° 30'.

CHICOVA, c. del Afr. or., cap. de distr., sit. sobre el r. de Zambeze; con minas de plata; á 82 leg. de Tete.

CHICUITO, c. de la prov. de los Charcas, en el Perú, sobre un lago de su nombre.

CHIELEFA, fort. de la Morca, cerca del golfo de Coron, á 5 leg. O. de Kolokithia.

CHIEMSÉE (el), ó el mar de Baviera, lago muy abundante en pesca, sit. entre el Einn y el Salza, en el circ. del Isar, en Bav., que tiene 3 leg. de ancho y 14 de circunf.

CHIEN-CHANG, c. de la China, en la prov. de Kiangst, entre dos lagos.

CHIENTI, r. de la Marea de Ancona, en los Est. Pontif., que desemboca en el golfo de Venecia, entre Firmeo y Recanati.

CHIERI, c. del Piamonte, cap. de distr., sit. al pie de una colina, en un territ. agradable, cercada de murallas y con hil. de algodón. Pobl. 10,000 hab.; á 2 leg. E. de Turin; lat. N. 45° 4', long. E. 5° 28'.

CHIESA, peq. c. de la Valtelina, en el rei. Lomb. Ven., á 2 leg. S. de Sondrio.

CHIESE ó CHISO, r. de Italia, que nace en el princ. de Trento, atraviesa el lago Idro, y desagua en el Oglio, cerca de Caneto.

CHIETI (Civita di), c. arzob. del rei. y á 38 leg. N. de Nápoles, cap. del Abruzo citer., sobre el Pescara. Pobl. 12,400 hab.; lat. N. 42° 22', long. E. 12° 10'.

CHIETTES (Peq.), v. de Fr., en el Jura, á 5 leg. N.-E. de St. Claudio.

CHIEVRES, c. del rei. de los Países Bajos, en la prov. de Hainaut, sobre el Hund, á 5 leg. N.-O. de Mons.

CHIGGERON, r. de Persia, que desagua en el mar Caspio, al N. de Amal.

CHIGGRE, apostadero sit. en la parte del desierto de Nubia, que separa el Sennaar del Egipto, cuyo territ. abunda en manantiales.

CHIGNOLO, v. del rei. Lomb. Ven., sobre el Pó.

CHIGO-MUDDY, c. de la prov. de Cutch, en el Ind., sit. á la emb. del Gagar; lat. N. 23° 5', long. E. 66° 22'.

CHIGUAGUA ó CHIHAGUA, c. consid. de la intend. de Durango, en la Amer. sept.,

cuyos alrededores abundan en minas de plata. Son notables allí la bolsa, la casa consistorial y la iglesia, y dista esta c. 75 leg. N.-O. de Méjico. Pobl. 11,600 hab.; lat. N. 28° 50', long. O. 111° 56'.

CHIKANGA, territ. del Afr. or., sit. al O. del Monomotapa, que encierra minas de oro de Manica.

CHIKKOLI, c. del Misore, en el Ind., á 4 leg. S. O. de Seringapatam.

CHILAPA, establec. en la intend. de Méjico, en la Amér. sept.; lat. N. 17° 11', long. O. 101° 20'.

CHILARE, r. de Nápoles, que muere en el Candelaro, á 5 leg. O. de Manfredonia.

CHILCA, valle muy fértil, y p. de mar de la prov. de Cañete, en el Perú, á 16 leg. S. del Callao; lat. S. 12° 52'.

CHILCHES, v. de Esp., prov. de Valencia, á 4 1/2 leg. de Castellon de la Plana. Pobl. 870 hab.

CHILE, país consid. de la Amér. mer., que se extiende al O. á lo largo del océano Pacíf., y tiene por límites al N. el Perú, al E. el Tucuman y la prov. de Buenos Ayres, y al S. la Patagonia. Tiene 550 leg. de largo; encierra 20,880 leg. cuad. de superf., y se compone de las islas de Chiloe, Coquimbanes, Juan Fernandez, Masafuero, Macha, Pájaro y de Totoral, y de las 13 prov. siguientes: Aconcaga, Calchagua, Chillan, Copiapo, Coquimbo, Huilquilemu, Itata, Maule, Melipilla, Puchagay, Quillota, Rancagua y Santiago. Es país en general unido, excepto la parte or., que se extiende á lo largo de los Andes. Es muy fértil, sobre todo en el inter., y produce trigo, vino, cáñamo, naranjas, melones y casi todos los frutos conocidos; posee minas de oro, plata, hierro, etc., canteras de granito, mármol, lagos salobres, una multitud de manantiales de agua dulce, y sus bosques abundan en hermosos árboles. Bãñante 123 r., crianse en él toda suerte de animales domésticos, y encuentranse gr. variedad de pájaros, algunos leones, pero no tigres, lobos ni réptil alguno venenoso. Su clima es benigno y sano, y su territ. lleno de volcanes que estan continuamente en erupcion, y de consiguiente sujeto á frecuentes temblores de tierra. Chile, hasta hace poca ha estaba bajo la dominacion española, pero despues de haber combatido durante 10 años por su indep., hace parte en el dia de la república de Colombia, y tiene por cap. á Santiago. Pobl. 1,500,000 hab., sin contar las numerosas tribus indígenas que habitan la parte merid.

— R. de este país, que muere en el océano Pacíf.

CHILEYROS, v. de Port., prov. de Extremadura, á 5 leg. de Lisboa. Poblac. 414 hab.

CHILHOWEE, lug. del Tennessee, en

los Est. Unid., á 10 leg. S. de Knoxville.

CHILKA, lago del Indost., que tiene 14 leg. de largo y 4 de ancho.

CHILKOP'ORE, c. del Bahar, en el Ind., á 6 leg. S. de Boglipore.

CHILLAMA, c. del dist. del Pachit, en Bengala; lat. N. 23° 56', long. E. 84° 25'.

CHILLAMBARAM, c. en la costa del Carnate, en el Ind, con una pagoda ant. muy venerada de los naturales, á 5 leg. S. de Porto Novo; lat. N. 11° 27', long. E. 77° 32'.

CHILLAN, prov. de Chile, en la Amér. mer., que linda al N. con la de Maule, al E. con los Andes, al S. con la prov. de Huilquilemu, y al O. con la de Itata. Tiene 25 leg. de largo y 12 de ancho, y crianse en ella rebaños de ovejas, cuya lana es muy estimada. — C. cap. de la prov., sit. sobre un r. de su nombre, á 80 leg. S. de Santiago; lat. S. 35° 56'.

CHILLARON DEL REY, v. de Esp., prov. de Cuenca, á 8 leg. de Huete. Pobl. 540 hab.

CHILLEURS-AUX-BOIS, v. de Fr., en el Loiret, á 1 leg. E. de Neuville.

CHILLI, lug. de Fr., en el Sena y Oise, á 4 leg. S. de Paris.

CHILLI-COTHI, c. de los Est. Unid., cap. del est. del Ohio, á 25 leg. de la confl. del Scioto y del Ohio, con 150 casas.

CHILLIO ó KHILLIS, c. del gob. y á 6 leg. N. de Alepo, en Siria, sit. al pie del mont. Tauriz; con com. de algodón.

CHILLOA, lug. de la prov. de Cartagena, en la Amér. mer., sit. en la margen or. del r. de la Magdalena; lat. N. 9° 5'.

CHILLOAS. V. *Luya*.

CHILLON, cast. fuerte del canton de Vaud, en Suiza, sit. en un peñasco, en el extremo del lago de Ginebra, entre Vevay y Villanueva. — V. de Esp., prov. y á 18 leg. N. de Córdoba. Pobl. 1,552 hab.

CHILLUMGOTTA, c. del Misore, en el Ind., tomada por los Ingleses, en 1791; á 8 leg. E. de Chinabaram.

CHILLUMEAL, c. de la prov. y á 7 leg. N.-O. de Cuddapah, en el Ind.

CHILLYAMA, c. del distr. de Burrahoun, en Bengala; lat. N. 22° 52', long. E. 83° 20'.

CHILMARY, c. consid. del Bengala, sit. sobre el Burampouter, en el distr. de Ghoragot ó Mimensing, con com. consid. de arroz y algodón; lat. N. 25° 25', long. E. 87° 45'.

CHILOE, archip. de 47 islas, de las cuales 52 habitadas, sit. en el extremo mer. de Chile, de cuyo país dependen. Chiloe, la mas consid. de estas islas, tiene 49 leg. de largo y 25 de ancho, y está entre los 42° 15', y 45° 47' de lat. S. Su suelo es en general montuoso y poco fértil, pero produce sin embargo trigo, avena, patatas, etc. En

1565, don Martin Ruiz Gamboa conquistó, con 60 hombres solamente, este archip., cuya pob. ascendia á 70,000 hab. Sus ciud. princip. son Chacao, Castro y Sn. Carlos.

CHILOECHES, v. de Esp., prov. de Guadalajara, á 3 leg. de Alcalá. Pob. 1,012 hab.

CHILON, establec. en la prov. de Santa Cruz de la Sierra, en la Amér. mer., sit. en el sitio donde nace el Rio Grande; lat. S. 18° 15', long. O. 67° 55'.

CHILONGERY, c. del Misore, en el Ind., á 18 leg. N.-O. de Seringapatam.

CHILONGO, prov. del rei. de Loango, en el Afr. mer., bajo la dominacion portuguesa.

CHILLOW, lug. de la isla de Ceilan, sobre un peq. r.

CHILPANZINGO ó CHILPANTZINCO, c. de la intend. y á 60 leg. de Méjico, en la Amér. sept., sit. en una llanura que se halla entre la cordillera en el camino de Acapulco á Méjico, en un terreno que se halla á 2,527 pies sobre el nivel del mar, y sus contornos son fértiles en trigo.

CHILQUES Y MASQUES, provinc. del Perú, en la Amér. mer., que confina al N. con la prov. de Abancay, al E. con la de Quispicanchi, al S.-O. con la de Chumbivilcas, y al O. con la de Cotabamba. Tiene 30 leg. de largo y 16 de ancho. Hace muchísimo frio en las mont., y un calor excesivo en los valles, que son en general fértiles, y se coge en ellos trigo, maiz y patatas. Criase en ella mucho ganado vacuno y gamos, y su cap. es Paruro. Pob. 16,000 hab.

CHILTEPEC, r. de la prov. de Tabaseo, en la Amér. sept., con un establec. en sus orillas, que desagua en el golfo de Méjico.

CHIMATTENANGO, establecim. de la prov. y á 3 leg. N. de Guatemala, en la Amér. sept.

CHIMAY, peq. c. de la prov. de Hainaut, en los Países Bajos, en el bosque de Ardenes, sobre el Agua Blanca; con minas de hierro, ferrerías, fundiciones, y fáb. de encajes, loza, etc., á 4 leg. N. de Rocroy.

CHIMBARONGO, r. de la prov. de Calchagua, en Chile, que se reúne con el Tinguiragua, y desagua en el Naquel.

CHIMBO, distr. de Quito, en la Amér. mer., sit. al E. de la prov. de Rio Bamba. Pob. 2,000 hab.

CHIMBORAZO (el), mont. de la prov. de Rio Bamba, en la intend. de Quito, en la Amér. mer., y el mas alto de los Andes y del mundo entero. Está á 21,400 pies sobre el nivel del mar, y se halla sit. entre los 2° y 3° de lat. S., y cubierto de hielos y nieves eternas. La llanura de Tapia se eleva á 1,485 toesas sobre el mar, es decir una sexta parte menos solamente que el Etna.

CHIMENEAS, lug. de Esp., prov. y á 4 leg. O. de Granada. Pob. 714 hab.

CHIMERA, dist. de la Albania, en la Turq., cuyo suelo es montuoso y árido, y sus belicosos hab., conocidos con el nombre de *Chimariotas*, trafican en maderas de construccion, zumaque, resina, etc. — C. y p. de mar, cap. del distr., sit. sobre una colina, y defendida por un cast. Es céel. por sus baños calientes, y dista 6 leg. de Corfú; lit. N. 40° 20', long. E. 17° 6'.

CHIMO, r. del Perú, que desagua en el mar Pacif.; lat. S. 8° 10'.

CHIM-TAI, mont. de la China, que se extiende á lo largo del Corco.

CHINA (en chino *Tzsing*), vasto imperio al S.-E. de As., sit. entre los 20° y 41° de lat. N., y los 98° y 120° de long. E., con una extension de consiguiente de 520 leg. de largo, 440 de ancho, y una superf. de 555,600 leg. cuad. Tiene por limites al O. unas mont. y desiertos, que la separan de la Tart., del Tibet y del rei. de Ava; al N.-E. la Tartaria, de la que le separa una muralla que tiene mas de 500 leg. de largo, y está defendida por 45,000 torreones; al E. el mar Amarillo y el mar de la China; en fin al S. y S.-O. el mismo mar, el Tonquin, y el imperio Birman. El suelo de la China es en general llano y produce en abundancia toda especie de granos, legumbres, y sobre todo arroz; encierra minas de oro, plata, hierro, cobre y azogue, y hay en ella árboles, arbustos, frutos y animales que le son particulares, como el chinsang, que da guisantes poco diferentes de los nuestros; otro que produce una especie de goma que sirve de barniz; otro sebo, con el que se hacen velas, y otros surten de cera superior á la de las abejas. Encuéntanse tambien en la China cañas bambues cuya madera sirve para diversos usos, como para hacer cañerías para la conduccion de las aguas, cajas, canastos, y papel despues de reducido á masa. Cógese en este imp. tal cosecha de tè, que abastece casi al resto del globo, y no se halla apenas un lug., princip. al S., que no disfrute de la ventaja de algun brazo de mar, lago, canal ó rio navegable; y en todos los sitios donde existe una ciudad en tierra, hay otra sobre el agua, formada de barcos llamados *almadias*, donde familias enteras nacen, viven y mueren. Se ven tambien continuamente un número prodigioso de balsas que van y vienen, algunas de los cuales tienen de 5 á 600 toesas de largo, y sus propietarios construyen en ellas chozas, y viven con sus gentes hasta que hayan vendido la madera de que se componian. No hay pais en el mundo donde las gentes se traten con mas cumplido que en la China; las personas de las clases acomodadas no hacen, por decir asi, sino saludarse y decir algunas expresio-

nes de cortesía. Los hijos tienen el mayor respeto á sus padres, y estos una gr. veneracion por sus predecesores; sin embargo pasan los Chinos por falsos en los negocios. Una gran frente, nariz corta, ojos peq., cara larga y enad., cabello negro y grueso, son las calidades que constituyen la verdadera hermosura en este pueblo; y la gente del campo y los que viven en los lug. y en las prov. merid., tienen la tez morena y aceitunada, pero la mayor parte de los hab. de la c. la conservan muy hermosa hasta la edad de 30 años. En punto á las mugeres, son de talla mediana, tienen el cutis bastante desigual y los pies tan peq. que apenas pueden andar. La modestia en este pueblo grave y culto es extraordinaria, las mugeres sobre todo son sumamente reservadas. El traje de los Chinos se reduce á un ropage de seda y algodón, segun los climas y fortuna de los individuos; y por los colores que llevan en él, se conocen de la clase que son las personas: el amarillo pertenece exclusivamente al emperador y á los príncipes de la sangre; el raso con fondo encarnado á ciertos mandarines los días de ceremonia, y el negro, azul ó de violeta á los demas; el pueblo no puede usar mas que el blanco, el negro ó el azul. Los Chinos, fuera de un copete que conservan y trenzan, tienen la cabeza rapada; los mandarines y letrados llevan muchas especies de bonetes, y la gente del pueblo tiene por único adorno un sombrero peq. de forma de un embudo. En general convienen todos en que este imp. subsiste hace 4,500 años, cuya antigüedad ha dado á los Chinos una idea tan elevada de ellos mismos, que desprecian á los extranjeros. Posee la China muchos monumentos admirables del arte, tales como la gr. muralla, un número consid. de canales, entre los cuales se distingue el imperial, que va desde Canton á Pekin, y tiene de consiguiente 280 leg. de largo, y cuya obra es de la mayor utilidad en el imp. Hay tambien en la China infinidad de puentes, y aun entre los mas notables se cuentan hasta 351. Los Chinos en la arquitectura, esculptura, pintura y artes mecánicas, han hecho tambien progresos, y estos diferentes ramos los tienen muy adelantados. El gobierno chino es una combinacion del gob. absoluto con el gob. paternal; el emperador ejerce únicamente el poder soberano, pero debe ejercerlo como un padre, bajo cuya condicion disfruta de esta prerogativa. La teoría del gob. es el reconocimiento de la ley, por superior á todo, y en la práctica rara vez se infringen los principios de legislación establecidos. En los momentos críticos o épocas de calamidades públicas ó circunstancias imprevistas, lejos de despreciar el emperador la opinion pública, se cree en la precision de guiar los

sentimientos de sus súbditos, por una declaracion solemne, que manifieste las razones que han motivado su conducta. En la China, excepto en la familia reinante, no son las dignidades hereditarias, y no se distinguen la nobleza y la plebe sino por el mérito. El mar, los ríos y los canales son propiedades comunes; la pesca, la caza y la navegacion son libres; y nadie tiene que temer que le despojen de lo que posee por arterias odiosas, malas interpretaciones de la ley ó exacciones de fisco. Con el nombre de mandarines letrados, un cuerpo de hombres juiciosos ó ilustrados se dedican á toda clase de estudios, para que puedan conseguir la capacidad necesaria para desempeñar los cargos públicos. Hay distintas clases de mandarines, que se diferencian por los botones de marfil, cristal, oro, etc., que llevan en sus bonetes, y cuya ascenso no se consigue por la antigüedad, por empeño ni por las riquezas, sino solo y exclusivamente por el mérito. Conócense en este imp. 4 diversas religiones que son: la natural, que es la que observan el gob. y los letrados; 2ª la del filosofo Lo-Kynn, que en un principio no era mas que una corrupcion de la ley natural restablecida por Confucio; 3ª la del impostor Fo, que consiste en una idolatría grosera; y 4ª la de Yu-Kyan, que parece ser una modificación razonable de la primera. Puedense añadir á estas 4 religiones el judaismo, el mahometismo y el cristianismo, que han hecho algunos progresos, y la influencia de la supersticion es general. El ejército chino, aunque suficiente para conservar el orden interior, opondría una resistencia muy débil á las tropas irregulares de las demas partes del Asia, y con mas razon á las europeas. El comercio exterior es tan poco extenso cuanto el interior está bien ordenado. Las extracciones, en 1811, solo ascendieron á la corta suma de unos 96 millones de reales de vellon, y las importaciones á 560. El gob. impide y hace observar rigurosa y constantemente la prohibicion de toda comunicacion con el extranjero. La lengua china tiene tantos caracteres y diferentes figuras, como expresiones ó ideas, de modo que la nomenclatura asciende al prodigioso número de 80,000. Está dividida la China en 15 gr. prov., que son: al N. el Chan-Si, Chen-Si y el Peteche-Li; al E. el Chang-Tong, el Kiang-Nan, el Tehe-Kiang y el Fokien; al S. Canton, Quang-Si y el Yun-Nan; al O. el Se-Tehwen; en fin al centro el Honan, el Hou-Quang ó Hnkoan, el Koei-Tehou y el Kiang-Si. Encierra este vasto imp. 179 c. de 1ª clase, 221 de 2ª, 1,299 de 3ª, y 2,557 plazas de guerra, y el Mantchoulie, la Mongolia, el Thibet y todos los países que se extienden desde el Indostan hasta la Rus. as., son sus tribut. Valúante sus rentas públicas

á 2,400 millones de reales, y su pob. aunque los pareceres hasta el dia han estado divididos, segun las noticias mas recientes, pasa de 200 millones de hab. La cap. del imp. es Pekin. — R. consid. de la Natolia, que nace en la parte mer. de la Caria. — (*ta*), lug. del Alto Canadá, en la Amér. sept., sit. en la isla de Montreal, donde se hace un gr. com.; á 3 leg. mas arriba de la c. de Montreal.

CHINABAKIR, c. del Pegú, en el imp. Birman, sit. sobre el Irravutic; lat. N. 16° 20', long. E. 95° 25'.

CHINALALABARAM, c. del Indost., perten. al rajah del Misore, cuyos alrededores abundan en cañas de azúcar; lat. N. 15° 26', long. E. 75° 35'.

CHINAMPETTA, c. del distr. de Madura, en el Ind.; lat. N. 9° 41', long. E. 75° 24'.

CHINAPATAM, c. consid. del Misore, en el Ind., defendida por una ciudadela, con com. de azúcar y de ahumbre; lat. N. 12° 59', long. E. 75° 24'.

CHINARAN, c. del Korassan, en Persia, á 16 leg. N. de Muschid.

CHINCHANCHI, lug. de la península de Yucatan, en la Amér. sept., á 41 leg. N. de Mérida.

CHINCHERO, c. de la prov. y á 56 leg. S.-O. de Guzco, en el Perú.

CHINCHILLA, c. de Esp., prov. de Murcia, sit. en una eminencia árida, á 58 leg. de Madrid; lat. N. 38° 48', long. O. 4° 12'. Pob. 10,553 hab.

CHINCHIPE, r. de la prov. de Jaen de Bracamoros, en la intend. de Quito, en la Amér. mer., que desagua en el de las Amazonas; lat. S. 5° 30'.

CHINCHON, v. de Esp., prov. de Madrid, sit. entre los r. Tajo y Tajuña, á 5 leg. de Aranjuez. Pob. 4,725 hab.

CHINCHOUR, c. del Dowlatabad, en el Ind., sit. en el camino de Bombay á Ponnah.

CHINCHURA, c. de Bengala, en el Ind., á 8 leg. S. S.-O. de Dinajepore.

CHINCHYNA, c. de Bengala, en el Ind., cerca de la c. de Hougly.

CHINCLEPUT, distr. del Ind., sit. en la orilla del mar, entre Madrás y el r. de Palar; sujeta á los Ingleses.

CHINCLEPUT, c. cap. del distr. de su nombre, sit. en la márgen N.-N. del Palar, con una buena ciudadela, y resid. de un juez ingles, etc.; á 16 leg. de Madrás, lat. N. 12° 56', long. E. 77° 55'.

CHINGA, c. de la isla de Ceilan, en Asia, á la emb. de un peq. r., en la bahía de Bengala; lat. N. 7° 21', long. E. 79° 40'.

CHING-KIAN-FOU, c. de la China, en

la prov. de Kiang-Nan, á 20 leg. E. de Nankin.

CHING-TIN-FOU, c. de 1ª clase de la prov. de Pet-Tehe-Li, en la China; lat. N. 34° 4', long. E. 113°.

CHINGU, r. del Brasil, una de las ramas del r. de las Amazonas, que baja de los mont. de Mato Grosso, y tiene 494 leg. de curso.

CHINNACHIM, c. del Ind., cap. del territ. de Jemlah, tribut. del rajah de Nepaul.

CHINNAGERRY, c. del Misore, en el Ind.; lat. N. 41° 1', long. E. 75° 40'.

CHINNOUCKS, tribu de Indios, que habitan en las orillas del Columbia, cerca de su emb. en el océano Pacíf., sobre la costa occid. de la Amér. sept.

CHINON, ant. c. de Fr., en el Indre y Loira, cap. de supref., sit. sobre el Viena, en un territ. fértil y agradable; con fábr. de sargas, lienzos, curtidos, etc., y com. de granos, vinos y maderas. Pob. 6,000 hab.; á 11 leg. S. de Tours; lat. N. 47° 7', long. O. 26°.

CHINOTA, r. de la prov. de Cumaná, en Colombia, que baja del N., y desagua en el Orinoco.

CHINOOR, c. del Bejapour, en el Ind., pertenec. al Nizam; lat. N. 15° 40', long. E. 74° 14'. — C. del Berar, sit. sobre la márgen N. E. del Godavery; lat. N. 19° 8', long. E. 77° 48'.

CHINRADURGUM, fuerte del Misore, en el Ind.; lat. N. 12° 25', long. E. 74° 26'.

CHINSURA, establec. de Bengala, sit. en la orilla occid. del Hougly. Es el mas consid. que los Holandeses tienen en este pais, y está á 10 leg. mas arriba de Calcuta; lat. N. 22° 52', long. E. 86° 6'.

CHINTONG ó CHITLON, c. del Nepaul, en el Ind.; lat. N. 27° 29', long. E. 85° 52'.

CHINY, peq. c. del duc. y á 11 leg. O. de Luxemburgo, en los Países Bajos, sobre el Semois.

CHIO. V. *Scio*.

CHIOSLEC, c. de Natolia, en la Turq. as., con fábr. de terciopelo y otras.

CHIOURLIC, c. de la Rumania, en la Turq. eur., sobre un r. de su nombre; resid. de un obispo griego; á 20 leg. N.-O. de Constantinopla.

CHIOZZA ó CHIOGGIA, peq. y linda c. del gob. y á 6 leg. S. de Venecia, en el rei. Lomb. Ven., sit. en una isla de su nombre, cerca de las lagunas. Está defendida por una ciudadela y otras fortificaciones, y la pob. de la c. y la isla ascienden á 20,000 hab.; lat. N. 45° 15', long. E. 9° 52'.

CHIPIONA, v. de Esp., prov. de Cádiz,

sit. sobre un peñasco, cerca de la embocadura del Guadalquivir; á 1 leg. S.-O. de Sn. Lucar de Barrameda. Pob. 1,559 hab.

CHIPPENHAM, linda c. de Ingl., en Wiltshire; sit. en un valle, sobre el Avon, con un puente maguífico, y fábrica de paños finos; á 5 leg. E.-N.-E. de Bath. Pob. 5,410 hab.; lat. N. 51° 27', long. O. 4° 28'.

CHIPPEWAY, r. de la Luisiana, en los Est. Unid., que muere en el Misisipi. — Fuerte de los Est. Unid., en la frontera de Canadá, á 1 leg. mas arriba de la cascada del Niagara.

CHIPPEWAYS (los), tribu de Indios de la Amér. sept., que habitan cerca de las fuentes del r. Colorado, el Misisipi, etc., y son muy belicosos. Pob. 11,177 hab.

CHIPPING-NORTON, v. de Ingl., en Oxfordshire, con una hermosa iglesia, á 29 leg. O.-N.-O. de Londres.

CHIPPING-ONGAR, v. de Ingl., en Essex, á 8 leg. N.-E. de Londres.

CHIPPING-SOBBURRY, v. de Ingl., en Gloucestershire, que comercia en queso, á 45 leg. O. de Londres.

CHIQUITI, r. de la prov. de Esmeraldas, en Colombia, que muere en el r. de Esmeraldas.

CHIQUITOS (los), tribu de los Indios numerosos y guerreros, que habitan una parte del estado de Buenos Ayres, en la Amér. mer., que se extiende entre los 16° y 20° de lat. S., y confina al O. con la prov. de Sta Cruz de la Sierra. Abunda este pais en miel, y sus habitantes viven princip. de la pesca y de la caza.

CHIRAC, v. de Fr., en el Lozere, á 1 leg. S.-O. de Marvejols.

CHIRAN, c. del Bahar, en el Ind.; sit. sobre la márgen izquierda del Ganges, á 7 leg. E.-S.-E. de Chupra.

CHIRANO, r. de Nápoles, que desagua en el mar Adriático.

CHIRAT, v. de Fr., en el Charenta, á 1 leg. N. de Chabanais.

CHIRENS, v. de Fr., en el Isere, á 6 2/1 leg. N.-O. de Grenoble.

CHIRIBELLA, lug. de Esp., prov. y á 1/2 leg. de Valencia. Pob. 1,004 hab.

CHIRIQUI, distr. y r. de la prov. de Veragua, en Colombia.

CHIRIQUI-LAGOON, bahía consid. en la costa de Méjico; lat. N. 8° 50', long. O. 84° 50'.

CHIRIQUITA, peq. c. marit. de Méjico, á 55 leg. S. E. de Cartago.

CHISADAWAD, lago de la Amér. sept., que tiene 14 leg. de largo y otras tantas de ancho; lat. N. 65° 15', long. O. 105° 20'.

CHISAMO, c. en la costa sept. de la isla de Candía, en el Mediter., que es la ant. *Cysamus*.

CHISAPANY, c. del Nepaul, en el Ind., con un fuerte construido sobre un peñasco elevado; lat. N. 27° 25', long. E. 85° 10'.

CHISME ó CISME, p. de mar de la Naxolia, en la Turq. asiát., separada de la isla de Scio por un peq. estrecho; lat. N. 27° 54', long. E. 23° 57'.

CHISWICK, peq. y bonita c. de Ingl., en el cond. de Middlesex, sit. sobre el Támesis, donde se ve el sepulcro del célebre pintor Hogarth; á 2 leg. O. de Londres.

CHITA, prov. de la Nueva Granada, en Colombia, que confina al O. con los mont. de Bogotá, y al E. y S.-E. con el Orinoco. Su suelo es fértil en trigo y maiz, y mantiene mucho ganado cabrio y vacuno.

CHITAPORE ó CHITAPOUR, c. del Oude, en el Ind.; lat. N. 27° 35', long. E. 78° 40'.

CHITOR ó CHITORE, distr. del Adjemir, en el Ind., sit. en los 25° de lat., y entre los 1° 40', y 72° 40' de long. E.

CHITORE, cap. de este distr., y fort. cél. del Ind., ant. cap. del rajah de Odeypore.

CHITPORE ó CHITPOUR, c. del Guzerate, en el Ind., sit. en un terreno árido; pert. á un gefe indep.; lat. N. 23° 45', long. E. 68° 27'. — C. del Guzerate, sit. en la orilla mer. del Sursutty, célebre por sus indianas; lat. N. 23° 45', long. E. 70° 43'.

CHITRIES, el principal p. del Maina, en Grecia, en la costa mer. de la Morca, en el golfo de Coron.

CHITRO. V. *Kitro*.

CHITTAGONG, territ. consid. sit. en el extremo S.-E. de Bengala, entre los 21° y 25° de lat. N., y en los 90° de long. E. Su suelo en general es mont. y árido; pero sin embargo produce arroz, algodón, cáñamo, café, pimienta y añil; y comer. en marfil, sal y maderas de construccion. Este pais se halla sujeto á los Ingleses desde el año 1760, y tiene por cap. á Islamabad.

CHITTAPET, c. y fort. del Carnate, en el Ind., á 30 leg. S.-O. de Madrás; lat. N. 12° 25', long. E. 77° 6'.

CHITTEDRONG, c. del Ind., cap. de un distr. pert. al rajah del Misore; con una cél. fort. sit. sobre un peñasco; lat. N. 14° 10', long. E. 74° 9'.

CHITTENDEN, cond. del est. de Vermont, en los Est. Unid., sit. sobre el lago Champlain, cuya cap. es Burlington.

CHITTIPATAM, peq. c. sit. en el extremo or. de la isla de Ceilan, en el mar de las Ind., á 3 leg. S.-E. de Battecola.

CHITTOR, c. y fort. del Ind., cedida á los Ingleses en 1801; es residencia de un juez, etc., á 23 leg. E. de Madrás; lat. N. 15° 12', long. E. 76° 50'.

CHITTRA, c. del Bahar, en el Ind., á

41 leg. S.-O. de Patna; lat. N. 24° 14', long. E. 82° 38'.

CHITTYMONY, c. del Bahar, en el Ind., á 7 leg. N. de Hajypore.

CHITWAY, c. del Ind., sit. en una isla del Malabar, la cual se halla asegurada por los Ingleses al rajah de Cochín por 50,000 rupias, (unos 240,000 rs. de vn.); lat. N. 10° 25', long. E. 75° 52'.

CHIUSA (la), c. del Piamonte, sit. al S.-E. de Coni. Pob. 1,000 hab.

CHIUSANO, v. del Princip. cit., en Nápoles, á 6 leg. S.-E. de Benevento.

CHIUSELA, r. del Piamonte, que desagua en el Orco.

CHIUSI, v. de la prov. de Siena, en Toscana, sobre el Chiano; á 10 leg. S.-E. de Florencia.

CHIUTI, v. de la Capitanata, en Nápoles. Pob. 1,200 hab.

CHIVA, v. de Esp., prov. y á 6 leg. E.-N.-E. de Valencia. Pob. 4,000 hab.

CHIVAS, c. cap. de un distr. de su nombre, sit. en la Tart. indep., sobre el Oxo; pert. á un kan indep.; á 15 leg. E. del mar Caspio.

CHIVAS ó CHIVASSO, c. del Piamonte, sit. en un llano, en la orilla izquierda del Pó, cerca de la emb. del Orco en este río, á 5 leg. N.-E. de Turin; lat. N. 45° 15', long. E. 5° 25'.

CHIZE, v. de Fr., en Deux Sevres, sobre el Boutonne; á 6 leg. de Niort.

CHIZIRO, peq. isla del mar de Mármara, en la Turq. asiát., cerca de la costa de Nativolia.

CHLEWICKA, peq. c. de la reg. de Posen, en Prusia.

CHLILNOV, c. del gob. de Viatka, en la Rus. eur., que comer. en miel, cera y manteca, á 550 leg. E. de Petersburgo; lat. N. 50° 58', long. E. 47° 45'.

CHLOMIN, c. del circ. de Kaurzim, en Bohemia, cerca del Elba, con un cast., á 5 leg. N.-N.-E. de Praga.

CHLUMECZ, CHLUMETZ ó CHLUNEZ, nombre de 3 peq. c. de Bohemia, una en el circ. de Beraun, otra en el de Budeweis y la 3ª en la de Kenigsberg, con una fábr. de vidrio.

CHMIELNIC, peq. c. del gob. de Podolia, en la Rus. eur., que comer. con la Turq. — Otra de Polonia, en el Palat. de Sandomir.

CHNIM, c. de la Bosnia, en la Turq. eur., á 6 leg. S. de Barnialuc.

CHOBAR ó CHURBAR, p. de mar del Mekran, en Persia, á 55 leg. S.-O. de Kef; lat. N. 25° 20', long. E. 57° 45'.

CHOCO, prov. del gob. de Popayan, en Colombia, que confina al N. con la prov. de Darien, al O. con el océano Pacíf., y se extiende del S. al N. en un espacio de 59

leg. de largo y 47 de ancho. Su territ. está erizado de mont., y ademas le atraviesa una cordillera de los Andes. Produce maiz, cacao, y encierra ricas minas de oro; abunda en bosques, y tiene por cap. á Novita.

CHOCOL, c. de Bengala, sobre el Ganges, á 14 leg. E. de Moorsshedabad.

CHOCOPE, lug. de la prov. de Trujillo, en el Perú, sit. en un valle, sobre el Chicania, á 12 leg. N. de Trujillo; lat. S. 7° 52', long. O. 90° 25'.

CHOCZIM, c. del gob. de Podolia, en Rus., con una fort., sit. en una colina, en la orilla derecha del Dniester, á 65 leg. O. de Kaminiec; lat. N. 48° 51', long. E. 42.

CHODIGOVA, c. de la Valaq., en la Turq. eur., á 15 leg. S.-S.-O. de Bucharest.

CHODOROSLAU, c. de la Galitcia, en el imp. de Aust., á 8 leg. S.-E. de Lemberg.

CHODZESSEN, c. del gr. duc. de Posen, en Prusia, cerca del Netz.

CHOGDAH, c. de Bengala, sobre el Hongly, á 16 leg. N. de Calcuta.

CHOGONG, c. de Bengala, cap. de distr.; lat. N. 24° 55', long. E. 84° 57'.

CHOISEUL, v. de Fr., en el Alto Marne, á 5 leg. N.-E. de Langres.

CHOISY-AU-BAG, lug. de Fr., en el Oise, resid. de los primeros reyes de Fr. — *Bellegarde*, otra en el Loiret. — *Le Roy*, otra en el Sena, y sobre el Sena, á 2 leg. S.-E. de Paris.

CHOLET, peq. c. de Fr., en el Maine y Loira, con fábr. de siamesas, pañuelos, papel é hilanderías de algodón; lat. N. 45° 5', long. O. 5° 11'.

CHOLOJON, peq. c. del circ. de Zloczow, en la Galitcia austr.

CHOLUTA, c. de Méjico, en la Amér. sept., en la intend. de la Puebla, sit. en una deliciosa llanura, con 16,000 hab. de pob., á 53 leg. E. de Méjico; lat. N. 19° 2', long. O. 100° 27'.

CHOMELIS, v. de Fr., en el Alto Loira, á 4 leg. N.-E. de Puy.

CHOMERAC, peq. c. de Fr., en el Ardeche, con fábr. de telas de seda, á 1 1/2 leg. S.-E. de Privas.

CHONARD, c. de Hungría, cap. del Palat.; sit. sobre el Maroch, en un país fértil y delicioso; á 10 leg. N.-E. de Temeswar.

CHONES, r. de Quito, en la prov. de Esmeraldas, en la Amér. mer., que desagua en el océano Pacíf.

CHOPARE, r. de la prov. de Noxos, en Quito, que desagua en el Mamore.

CHOPOUNITHS, tribu de Indios de la Amér. sept., que habitan en las márgenes del r. Kooskooskee y Lewis. Son en general bien hechos, y de un carácter benéfico. Pob. 5,000 hab.

CHOPTANE, r. del Mariland, en los

Est. Unid., que desagua en la bahía de Chesapeake, á 10 leg. S.-S.-E. de Annapolis.

CHOR-ESSIRE, puerto de mar del golfo Pérsico, en Persia; á 18 leg. S. de Bushir.

CHORGES, peq. c. de Fr., en los Altos Pirineos; á 4 leg. E. de Gap.

CHORLEY, peq. c. de Ingl., en Lancashire, con fábr. de algodón y muselinas, canteras de carbon y minas de plomo; á 85 leg. N.-O. de Londres.

CHORZELLEN, peq. c. del Palat. de Plock, en Polonia.

CHOTA, c. del Bahar, en Bengala; á 8 leg. N.-O. de Durbunga. — C. de la Georgia, en los Ust. Unid., á 22 leg. O. de Tugelos. — Otra en la prov. y á 25 leg. de Caxamarca.

CHOTEN, c. de la peq. Bukharia, en As.; á 60 leg. S.-E. de Kashgar.

CHOTISGUR, distr. de la prov. de Gundwanah, en el Ind., sujeta al rajah mahratta de Nagpore, que tiene por cap. á Ruttunpore.

CHOTUSICK, c. del circ. de Czaslau, en Bohemia.

CHOTZEMETZ, peq. c. del circ. de Kaurzim, en Bohemia, cerca del Elba.

CHOTZEN, peq. c. del circ. de Chrudin, en Bohemia.

CHOUG. V. *Shoggle*.

CHOUKARI, c. del territ. del Bundelcund, en el Ind., á 17 leg. E. de Ellinger.

CHOUL (el Alto), c. y puerto de mar del Dowlatabad, en el Ind., perten. á los Marhatas; lat. N. 18° 55', long. E. 70° 28'.

CHOUL (el Bajo), c. y puerto de mar del Dowlatabad, en el Ind., con una fort.; lat. N. 18° 56', long. E. 70° 26'.

CHOUMAY, r. de la Cochinchina, que desagua en el mar de la China.

CHOUMAY, cabo en la costa de la Cochinchina, sit. en la emb. del rio de su nombre; lat. N. 16° 12', long. E. 105° 57'.

CHOUNPOUR, c. de la prov. de Malwah, en el Ind., sujeta á los Marhatas; lat. N. 23° 17', long. E. 69° 58'.

CHOUR, r. de la isla de Chipre, en el Mediter., que desagua en el mar al N. de Famagusa.

CHOURNUT, c. de la prov. de Allahabad, en el Ind., con una fort., sujeta á un gefe indep.; lat. N. 24° 29', long. E. 79° 28'.

CHOUSY, v. de Fr., en Loir y Cher, sit. sobre el Loira.

CHOUTEA, c. del Bahar, en el Ind.; lat. N. 25° 26', long. E. 85° 9'.

CHOUZE, v. de Fr., en el Indre y Loira, que comer. en granos y vinos; á 13 leg. de Tours.

CHOWAND, cond. de la Carolina sept.,

en los Est. Unid., cuya cap. es Edenton. Pob. 5,297 hab.

CHOWARAH, c. de la prov. de Onde, en el Ind., en la orilla mer. del Geograh ó Dewah; lat. N. 26° 30', long. E. 80° 55'.

CHOWERA, c. del Guzerate, en el Ind., á 12 leg. N.-E. de Wankanir.

CHOWND ó CHOND, distr. del Bahar, en el Ind.

CHOWPAREII, c. de la prov. de Lahore, en el Ind., en la márgen or. del Indo; lat. N. 32° 10', long. E. 68° 30'.

CHOWSAR, lug. del Bahar, en el Ind., sobre la orilla or. del Caramnossa, á 5 leg. S. de Buxar.

CHOZAS DE CANALES, v. de Esp., prov. de Toledo, á 8 leg. S.-O. de Madrid. Pob. 569 hab.

CHRAST, peq. c. de Bohemia, con un cast., á 2 leg. S. de Chrudin.

CHREBEL, CHANDABGA ó CHREBET, nombre dado á la cordillera de mont. que separa la Rus. asiát. de la Tart., y se extiende desde los 95° 40', hasta los 98° 40' de long. E.

CHREISHEIM, v. de Wurtemberg, á 4 1/2 leg. de Rothenberg.

CHRIESDORF, v. del circ. de Bunzlau, en Bohemia, con muchas fábr.

CHRIST (Sa.), lug. de Fr., en el Somme, con aguas miner., cerca de Peronne.

CHRISTBOURG, c. de Prusia, sobre el Sorge. Pob. 2,500 hab., á 5 leg. S.-E. de Mariembourg.

CHRISTCHURCH, peq. c. de Ingl., en Hampshire, agradablemente sit. entre el Avon y el Stour. Pob. 1,155 hab., á 41 leg. O.-S.-O. de Londres.

CHRISTIANFIELD, c. del Sleswick, en Din.; lat. N. 55° 21', long. E. 7° 8'.

CHRISTIANIA, c. del est. de Delaware, en los Est. Unid., en el cond. de Newcastle, á 14 leg. S.-O. de Filadelfia.

CHRISTIANIA, c. de la Noruega, cap. de la diócesis de Aggerhuns, sit. en un valle fértil, en la bahía de Anslo, con un p. excelente, varios establec. púb., y resid. del gobernador y de un obispo. Esta c. es la mas bella y comer. del rei. Pob. 90,000 hab.; á 102 leg. O. de Stokolmo; lat. N. 59° 55', long. E. 8° 28'.

CHRISTIANOPEL, c. fuerte y puerto de mar de Suecia, sit. en una península, en la parte or. de la prov. de Blekingen, á 14 leg. S.-O. de Galmar; lat. N. 56° 15', long. E. 15° 40'.

CHRISTIANS, bailía de la diócesis de Aggerhuns. Pob. 66,500 hab.

CHRISTIANSAND, diócesis ó gob. sit. en la parte S.-O. de Noruega, que confina al N. con la diócesis de Bergen, al E. con la de Christiania, y al O. con la del mar de Alem. Esta prov., aunque de las menos áridas del rei., no produce sin embargo el su-

ficiente trigo para su consumo. Pobl. 153,000 hab.

CHRISTIANSAND, c. cap. de la prov. de su nombre, sit. en un llano arenoso, en la orilla del mar, con un p. cómodo y seguro, que comerc. en maderas y tiene un astillero. Es la resid. del gob. de la prov., de un obispo, y la 4ª del rei. Su catedral es un bello edificio; tiene 5,000 hab. de pobl., y está á 90 leg. N.-O. de Copenhague; lat. N. 58° 8', long. E. 5° 45'.

CHRISTIANSBOURG, fuerte danés, en la Costa de Oro, en Afr., y principal establecimiento de esta nacion, en aquella parte del mundo; lat. S. 5° 30', long. O. 40'.

CHRISTIANSBOURG, c. de la Virginia, en los Est. Unid., cap. del cond. de Montgomery, sobre un brazo del Little-River (*Peq. Río*); lat. N. 37° 55'.

CHRISTIANS-OE. V. *Ert-Olm*.

CHRISTIANSTADT, prov. de la parte sept. de la Seania, en Suecia, que confina al N.-E. con la de Belkingen, al S. y S.-E. con el mar Báltico. Pobl. 120,547 hab.

CHRISTIANSTADT, c. cap. de la prov. de su nombre, cerca del mar Báltico, en un llano pantanoso, sobre el r. Holga. Pobl. 2,260 hab.; á 26 leg. N.-E. de Copenhague; lat. N. 56°, long. E. 11° 49'.

CHRISTIANSTADT, c. cap. de la isla danesa de Santa Cruz, sit. en su parte sept.; se halla bien edificada y defendida por dos fuertes, y es la resid. del gobernador de todas las posesiones danesas, en las Ind. occid. Pobl. 500 h.; lat. N. 17° 46', long. O. 65° 45'.

CHRISTIANSTADT, peq. c. del circ. de Francfort, en Prusia, sobre el Bober, con un palacio, á 22 leg. N.-E. de Dresde; lat. N. 51° 52', long. E. 12° 55'.

CRISTIANSTADT, c. en la costa or. de la Noruega, en el gob. de Drontheim, sit. sobre 5 peq. islas ó peñascos, con un p. capaz y seguro, á 14 leg. N.-O. de Drontheim; lat. N. 65° 6', long. E. 5° 22'.

CHRISTINA, v. de Finlandia, en Rus., sobre un brazo del Saima, á 55 leg. E.-N.-E. de Tavatehns.

CHRISTINA (Sta.), v. de Galicia, en Esp., á 2 leg. de Lugo. — Otra en la Calab. ultr., en Nápoles, á 1 leg. de Oppido.

CHRISTINAHAM ó **CHRISTINEHAM**, c. comerc. de la prov. de Carlstadt, en Suecia, á 6 leg. E. de Carlstadt; lat. N. 59° 20', long. E. 11° 28'.

CHRISTINASTADT, peq. c. y p. de mar de la Finlandia, en Rus., en el circ. y á 22 leg. S.-S.-O. de Wasa; lat. N. 62° 16', long. E. 18° 49'.

CHRISTMAS (isla), ó de Navidad, isla del océano Pacíf. mer., descubierta por Cook, en 1778, que tiene de 6 á 7 leg. de circunf.; lat. N. 1° 18', long. O. 179° 52'.

CHRISTOBAL (Sn.), una de las islas

Antillas, descubierta en 1493 por Christobal Colon, que le dió su nombre. Tiene 6 leg. de largo, 2 de ancho, y no produce sino azúcar. Pobl. 1,998 hab. — Peq. c. de Fr., en el Indre y Loira, á 7 leg. N.-O. de Tours. — de *Valan*, v. de Fr., en el Loir y Cher. — Peq. c. de Fr., en el Indre, á 5 leg. de Valenzay.

CHRISTOBAL (Sn.), c. de Chile, á 25 leg. E. de la Concepcion; lat. S. 56° 40', long. O. 74° 40'. — Lug. de Méjico, sobre un lago de su nombre.

CHRISTOBAL (Sn.), c. de la prov. de Vera Paz, en la Amér. sept., sobre un peq. r. de su nombre; lat. N. 15° 19', long. O. 92° 27'. — Otra de la prov. de Bahía, en el Brasil, en la orilla del mar, con un buen p. bien defendido, y con inmediaciones que producen mucho azúcar, á 8 leg. N.-E. de Sergippe; lat. S. 12° 40', long. O. 59° 50'.

CHRISTÓFORO (Sto.), peq. c. de la Capitanata, en Nápoles, á 4 leg. O. de Manfredonia.

CHROPIN, v. del circ. del Prerau, en Moravia. Pobl. 600 hab.

CHROSTORA, c. de la Istria, en el rei. de Iliria, á 4 leg. de Capo de Istria.

CHRUDIM, circ. de Bohemia, sit. entre la Moravia y los circ. de Kœniggratz y de Czaslau, y bañado por el Chrudimka; la parte or. de este territ. es montuosa y se halla cubierta de bosques; pero la occid. es fértil y abunda en trigo, cáñamo, y sus caballos son muy estimados. Pobl. 245,000 hab.

CHRUDIM, c. cap. del circ. de su nombre, sit. sobre el Chrudimka, bien edificada, con 4,500 hab. de pobl.; á 20 leg. E. de Praga; lat. N. 49° 55', long. E. 13° 20'.

CHRUDIMKA, r. de Bohemia, que desagua en el Elba, cerca de Kœniggratz.

CHUAPA, r. del Brasil, que desagua en el océano Pacíf.

CHUCANTI, r. de la prov. de Darien, en Tierra Firme, que desagua en el mar de las Antillas.

CHUCENA, v. de Esp., prov. y á 6 leg. de Sevilla. Pobl. 987 hab.

CHUCKERYA, c. del Bengala, en el Ind., sobre el Mori y las fronteras del Aracan.

CHUCKWAH, c. del Bahar, en el Ind., á 5 leg. S.-E. de Bahar.

CHUCUIBAMBA, c. del Perú, en la Amér. mér., á 2 leg. de Cumaná.

CHUCUISACA, c. arzob. y cap. de la prov. de los Charcas, en la república de Buenos Ayres, rodeada de mont., pero con clima templado. Pobl. 14,000 hab.; lat. S. 19° 30', long. O. 69° 6'.

CHUCUFTO, prov. de la república de Buenos Ayres, que confina al E. con el lago de su nombre, al S. E. con la prov.

de Pacages y con los Andes, que se extienden á lo largo del océano Pacif; tiene 30 leg. de largo y sobre 20 de ancho, y su terreno es poco fértil en granos; pero cria mucho ganado, y encierra algunas minas de plata. Pob. 30,000 hab. Su cap. es una c. que lleva el mismo nombre y está sit. cerca del lago de

CHUCUITO ó TITICACA, lago consid. de la república de Buenos Ayres, en la parte N.-O. de la prov. de Charcas, que tiene 6 leg. de largo y 30 de ancho, y sus orillas son deliciosas y estan muy pobladas.

CHUCUNAHNI, r. de la prov. de Darien, en Tierra Firme, que desagua en el golfo de Sn. Miguel.

CHUCUNGA, r. de la prov. de Jaen de Bracamoros, en la prov. de Quito, en la Amér. mer., que reunido al Imasa, va á parar al Orinoco.

CHUDENITH, peq. c. del circ. de Klattau, en Bohemia.

CHUDLEIG, v. de Ingl., en Devonshire, á 75 leg. O. de Londres.

CHUGANSERAI, c. del Caboulistan, en Afghanistan, sobre un rio de su nombre; lat. N. 34° 56', long. E. 67° 48'.

CHUKA, cast. fuerte del Boutan, en el Ind., con un puente notable sobre el Tehinchiew; lat. N. 27° 20', long. E. 87° 7'.

CHULILLA, v. de Esp., prov. y á 9 leg. de Valencia. Pob. 1,246 hab.

CHUMBE, lug. de Quito, en la Amér. mer., sit. á 4,000 varas sobre el nivel del mar; lat. S. 3° 10'.

CHUMBIVILCAS, prov. del Perú, en la Amér. mer., que confina al O. con las prov. de Cotabamba y de Aimaruez, al S. con la de Arequipa, y al E. con la de Canes. En esta prov. el clima en general es muy frío; pero sin embargo se coge en ella trigo, cebada y maíz. Pob. 16,000 hab.

CHUMLEIG, v. de Ingl., en el Devonshire, sobre el Dart, á 80 leg. O. de Londres.

CHUNCIPE, r. de Quito, en la Amér. mer., que desagua en el de las Amazonas.

CHUNAERPORE, c. del Bahar, en el Ind., á 2 leg. O. de Bloglipore.

CHUNAR, distr. de la prov. de Allahabad, en el Ind., sit. entre los 25° y 26° de lat. N., y al S. del Ganges; la parte N.-E. es muy fértil, pero la mer. es montuosa, mal sana, y se halla inculta.

CHUNAR ó CHUNAGUR, c. cap. del distr. de su nombre, sit. sobre la orilla mer. del Ganges; con una célebre fort., á 6 leg. S. de Benares; lat. N. 25° 9', long. E. 80° 34'.

CHUNG-TE-FOU ó CHUN-TE-FOU, c. de 3ª clase de la China, en la prov. de Pe-Tche-Li, á 8 leg. O. de Pekin.

CHUN-KIN-FOU, c. de 1ª clase de la

China, en la prov. de Setchuen, sit. sobre una mont., y cuyas casas construidas en grados forman un anfiteatro; lat. N. 50° 49', long. E. 105° 24'.

CHUNNING-FOU, c. de 1ª clase, en la prov. de Yunan, en la China; lat. N. 20° 37'.

CHUPANO, r. de la prov. de Mainas, en Quito, en la Amér. mer., que desagua en el de las Amazonas.

CHUPPARAH, c. de la prov. de Allahabad, en el Ind., sit. sobre el Bein-Gunga, sujeta á los Maharattas; pero habitada por los Afghans. Sus alrededores encierran ricas minas de hierro; lat. N. 22° 22', long. E. 77° 42'.

CHUPRAH, c. consid. del Bahar, en el Ind., cap. del distr. de Sarun, sit. en la orilla sept. del Ganges; lat. N. 25° 46', long. E. 82° 26'. — C. de la prov. de Oude, en el Ind., á 17 leg. S. de Gorackpore.

CHURAM, c. de Bengala, en el Ind., á 4 leg. S.-O. de Dacca.

CHURAMOND, c. del distr. de Purneah, en Bengala; lat. N. 25° 26', long. E. 85° 56'.

CHURCH-CREEK, c. del Mariland, en los Est. Unid., en el cond. de Dorchester, á 3 leg. S.-O. de Cambridge.

CHURCH-HILL, c. del Mariland, en los Est. Unid., en el cond. de Queen-Anne, á 55 leg. S.-O. de Filadelfia.

CHURCHILL, c. de la Virginia, en los Est. Unid., sobre el Rappahanneek, á 5 leg. S.-E. de Urbanna. — Fuerte ingles, en la emb. del r. de su nombre, en la bahía de Hudson; lat. N. 58° 30', long. O. 97° 30'.

CHURCH-STRETON, v. de Ingl., en Shropshire, á 65 leg. N.-O. de Londres.

CHURCH-TOUN, lug. de la Pensilvania, en los Est. Unid., á 20 leg. de Filadelfia.

CHURIANA, lug. de Esp., prov. de Granada, partido de Málaga. Pob. 1,729 hab.

CHUTA-BOGGAH, c. de Bengala, en el Ind.; lat. N. 26° 55', long. E. 82° 6'.

CHUTTERGUNGE, c. del Burvand, en Bengala; lat. N. 26° 55', long. E. 85° 18'.

CHUTTERKOTE, c. del Bundelcund, en el Ind., á 10 leg. N.-E. de Calinger.

CHUWALL, distr. del Guzerate, en el Ind., sit. entre los 25° y 24° de lat. N., cuya cap. es Janagur.

CHYCHINDY, c. de la prov. de Agra, en el Ind., en el distr. de Cawnpore.

CHYPRE ó CHIPRE, isla del Mediter., sujeta á los Turcos, sit. al N. del Egipto, al O. de la Siria y al S. de la Caramania. Tiene 75 leg. de largo y 50 de ancho, y abunda en seda, algodón y vinos excelentes, rubia, maderas, trementinas, tafilete, etc. Esta isla, que hace poco contaba una

pob. de casi 80,000 hab., habiendo sido asolada por los Turcos en el año 1822, en el día no contiene sino algunas familias.

CIADONCHA, v. de Esp., prov. y á 5 leg. de Burgos. Pob. 298 hab.

CIALIS, prov. de la Tart. independ., en As., que confina al E. con unos desiertos, al S. con el Gr. Thibet., y al O. con el Turkistan, y tiene por cap. una c. de su nombre.

CIANO, v. del Piamonte, á 2 leg. N.-E. de Anavaso.

CIBA, c. en la costa or. de la península de Malacca, en As., sit. en la emb. de un r. de su nombre; lat. N. 7° 11', long. E. 99° 10'.

CIBOA, prov. del Nuevo Méjico, en la Amér., sept., habitada por salvagos.

CICACOLE, division la mas sept. del territ. de los Circars, sit. en el extremo occid. del golfo de Bengala, entra los 17° y 20° de lat. N. Bãñanla 4 r., abunda de toda clase de granos, y produce principalmente arroz; y se halla en poder de los Ingleses desde 1759.

CICACOLE, c. cap. del distr. de su nombre, sit. sobre un río que la separa de Mansur-Bunder, que comer. en granos, sal, etc.; lat. N. 18° 21', long. E. 81° 37'.

CICASICA, prov. de la república de Buenos Ayres, que confina al N. y al N.-E. con los Andes, al E. con la prov. de Cochabamba, y al S.-O. con la de Pacages; tiene 80 leg. de largo, y se coge en ella azúcar, cacao, cañamo, ubas y otras frutas; y su cap. es una c. del mismo nombre. Pob. de la prov. 50,000 hab.

CICCIANO, c. de la Tierra de Labor, en Nápoles. Pob. 3,100 hab.

CICERO, jurisd. de Nueva York, en los Est. Unid., en el cond. de Onondaga.

CIECHANOW, peq. c. de Polonia, en el vaivodato de Plock, á 30 leg. N.-E. de Varsovia.

CIECHANOWIEC ó **CIECHANOW**, c. de Rus., en la prov. de Bialistok, sobre el Nurzec, con un cast.; lat. N. 52° 52', long. E. 38° 23'.

CIEGOL (el), v. de Esp., prov. de Alava, sit. en terreno ameno y delicioso, á 1 leg. de la v. de la Guardia. Pob. 909 hab.

CIEIX, v. de Fr., en el Alto Viena, á 4 leg. S. de Bellac.

CIEMPOZUELO, v. de Esp., prov. y á 5 leg. S. de Madrid. Pob. 2,094 hab.

CIERS-LA-LANDE, peq. c. de Fr., en el Gironde, á 4 leg. N.-N.-E. de Blaye.

CIEZA, v. de Esp., prov. y á 7 leg. de Murcia, donde se coge mucha barrilla. Pob. 3,651 hab.

CIFUENTES, v. de Esp., prov. de Guadalupe, á 9 leg. S. de Sigüenza. Pob. 3,741 hab.

CIGALES, v. de Esp., prov. de Valladolid. Pob. 1,624 hab.

CIGLIANO, c. del Piamonte, en el canal de Vercelli.

CILLEROS, v. de Esp., prov. de Extremadura, á 8 leg. de Alcántara. Pob. 1,785 hab.

CILLI ó **CILY**, ant. c. del Steirmark, en el imp. de Aust., cap. de circ., en la confl. del Kœding con el Sau, que en este sitio es navegable. Pob. 1,600 hab.; á 53 leg. S.-S.-O. de Viena; lat. N. 46° 40', long. E. 15° 4'.

CIMBEBAS, pueblo del Congo, en Africa.

CIMBRISHAMN ó **CINBRITAZMN**, peq. c. y p. de mar en la costa or. de la Scania, en Suecia, sobre el Báltico, á 10 leg. S. de Christianstadt; lat. N. 55° 33', long. E. 12°.

CINALOA ó **CINOLLO**, prov. de Méjico, en la Amér. sept., que tiene por límites al E. unas altas mont. y al O. el golfo de California. Comprende 125 leg. de largo y 50 de ancho; 5 c., 92 lug. y 50 parroquias, y su clima es extremado en verano é invierno.

CINALOA, c. cap. de la prov. de su nombre, sobre un r. que desagua en el golfo de California, á 57 leg. N.-O. de Culiacan.

CINARCA, v. de la isla de Córcega, cerca de Ajacio.

CINCA, r. de Aragon, en Esp., que nace en los Pirineos, y desagua en el Ebro.

CINCEIRA, v. de Port., prov. de Extremadura, á 1 1/2 leg. E. de Puñete. Pob. 1,517 hab.

CINCINATI, c. floreciente del Kentucki, en los Est. Unid., sobre la orilla sept. del Ohio, á 5 leg. O. de Columbia; lat. N. 38° 42', long. O. 86° 51'.

CINCO ALQUERÍAS, lug. de Esp., prov. y á 2 leg. de Murcia. Pob. 1,847 hab.

CINCO VILLAS, part. de Esp., prov. de Aragon, que consta de 120 pueblos.

CINCTORRES, v. de Esp., prov. de Valencia, á 5 leg. de Morella. Pob. 1,300 hab.

CINEFI, c. de Sicilia, en el Val di Mazara, á 8 leg. O. de Palermo.

CINEY, peq. c. del rei. de los Países Bajos, á 5 leg. N.-E. de Dinant.

CINGOLI ó **CINGOLO**, ant. c. de los Est. Pontificios, sobre el Musone, á 9 leg. S.-O. de Ancona.

CINTEGABELLE, peq. c. de Fr., en el Alto Garona, sobre el Arriege, á 7 leg. de Tolosa.

CINTRA, v. de Port., prov. de Extrem., sobre una mont. notable por la pureza de su aire; á 6 leg. N.-O. de Lisboa. Pob. 3,741 hab.

CINTRUÉNIGO, v. de Esp., en Navarra,

sit. sobre el r. Alhama, cuyas inmediaciones se hallan cubiertas de olivos, á 4 leg. N.-O. de Cascante. Pob. 2,596 hab.

CIOTAT (la), lug. marit. de Fr., en las Bocas del Ródano, con un p. formado por 2 peq. muelles; á 7 leg. S.-E. de Marsella; lat. N. 45° 10', long. E. 3° 16'.

CIPIERES, v. de Fr., en el Var, á 4 leg. N. de Grasse.

CIPRIAM, peq. p. de mar, en la costa S.-E. de la isla de Córcega.

CIPRIANO (Sn.), p. de Galicia, en Esp.; lat. N. 4° 43', long. O. 9° 45'.

CIRA, c. en la costa or. de la isla de Cerdeña, á 13 leg. N.-E. de Cagliari; lat. N. 39° 4', long. E. 7° 30'.

CIRANQUI, v. de Esp., en Navarra. Pob. 1,637 hab.

CIRCARS (los), prov. consid. del Indostan, sit. en el extremo occid. de la bahía de Bengala, entre los 15° y 20° de lat. N. Tiene por límites, al N. el Cuttack, al N.-O. una cordillera de colinas que la separan de las posesiones del rajah de Berar, al S. el Carnate, y al S.-E. al mar. Bñanla muchos r.; es en general fértil y se coge toda clase de granos, sobre todo arroz, tabaco, azúcar y algodón; posee tambien fábr. de muselinas, y se halla dividida en 5 distr., que son: el Cicacole, Condapilly, Ellore, Gunton y Rajamundry, y los Circars estan bajo la dominacion de los Ingl. Pob. 2,500,000 hab.

CIRCASIA, ó TSCHERKASSIE, pais de Asia, que comprende una gr. parte del territ. sit. entre el mar Caspio y el mar Negro, y confina al N. con el Kouban y el Tereck, y al S. con las mont. del Cáucaso. La Circasia se halla habitada por una infinidad de peq. tribus indep. que estan en continua guerra, y tienen cada una un gefe que lleva el título de principe. Su gob. difiere poco de los que regian en Eur. en tiempo del feudalismo. Sus hab. son belicosos; y aunque bajo la dominacion de la Rus., no la pagan tributo alguno, y aun hacen incursiones en este imp. Las mugeres de este pais, son muy heruosas. Se extraen lanas, cueros y excelentes caballos.

CIRÉ, v. de Fr., en el Charenta infer., á 5 leg. S.-E. de la Rochela.

CIRELLA, c. de la Calabria citer., en Nápoles, á 5 leg. S.-S.-E. de Scalea.

CIRENCESTER ó CICETER, linda c. de Ingl., en Gloucestershire, sobre el Churn, con fábr. de paños y cuchillerías; á 57 leg. N.-O. de Londres; lat. N. 51° 44', long. O. 4° 20'.

CIREY, lug. de Fr., en el Meurthe, con ferrerías.

CIRIA, v. de Esp., prov. y á 7 leg. de Soria. Pob. 516 hab.

CIRIE, c. del Piamonte, sobre el Doria, á 5 leg. N.-O. de Turin.

CIRIGNOLA (la), peq. c. de la Tierra de Bari, en Nápoles, á 12 leg. E.-S.-E. de Linera.

CIRISANA, v. de la Calab. citer., en Nápoles, con título de princ.

CIRO, c. de la Calab. citer., en Nápoles, á 9 leg. N.-N.-E. de Sn. Severino.

CIRUELAS, v. de Esp., prov. y á 4 leg. de Toledo. Pob. 500 hab.

CISARONTE, c. de la Natolia, en la Turq. asiát., sit. al pie de una colina; lat. N. 40° 25', long. E. 56° 25'.

CISMONE, peq. c. del rei. Lomb. Ven., sit. en la confl. del Cismone y el Brenta, á 10 leg. N.-O. de Tevigio; lat. N. 45° 54', long. E. 9° 22'.

CISNEROS, v. de Esp., prov. de Palencia, á 5 leg. de Carrion. Pob. 2,876 hab.

CISTERNINO, c. de la Tierra de Bari, en Nápoles. Pob. 3,600 hab.

CITADELLA, c. pel rei. Lomb.-Ven. Pob. 6,000 hab.; á 8 leg. N.-N.-O. de Padua.

CITTA DELLA PUEVE, peq. c. de los Est. Pontif., á 28 leg. N. de Roma. — *del Sole*, c. de la legacion de la Romania, á 6 leg. S.-S.-O. de Ravena. — *di Castello*, c. fuerte de la Italia, en los Est. Pontif., sobre el Tiber, á 11 leg. S.-O. de Urbino; lat. N. 43° 28', long. E. 9° 55'. — *Ducate*, c. del Abruzo citer., en Nápoles, casi arruinada por un temblor de tierra en 1705, á 7 leg. O. de Aquila. — *Nuova*, v. de los Est. Pontif., en el golfo de Venecia. — C. marit., en la costa occid. de la Istria, en el rei. de Iliria, con un buen p.; á 25 leg. E. de Venecia; lat. N. 45° 54', long. E. 11° 55'. — C. de la Macedonia, en Turq., á 14 leg. S.-O. de Scoppia. — *Cottonera*, c. fuerte de la isla de Malta, en el Medit.

CITTA VECCHIA ó CITTA VITTO-RIOSA. V. *Valette (la)*.

CIUDADELA, c. y ant. cap. de la isla de Menorca, una de las Baleares, con un p. y algunas fortificaciones; lat. N. 40°, long. E. 40'. Pob. 7,324 hab.

CIUDAD REAL, c. de Esp., en Castilla la Nueva, cap. de la Mancha, que se halla bastante bien construida y posee una casa de misericordia, soberbio edificio, y fábr. de guantes; á 56 leg. S. de Madrid; lat. N. 59°, long. O. 6° 20'. Pob. 9,680 hab.

CIUDAD REAL. V. *Chiapa*.

CIUDAD RODRIGO, c. y plaza de armas de Esp., prov. de Salamanca, sit. sobre el Agueda, en un terreno fértil. Esta c. es célebre por el sitio que sostuvo en 1810, y comer. en eneros; á 45 leg. O. de Madrid; lat. N. 40° 57', long. O. 8° 55'. Pob. 4,500 habit.

CIURANA, montaña de Esp., en Cataluña, y célebre castillo en otro tiempo, sit.

Garona, que comer. en vinos y aguardientes; á 9 leg. de Agen.

CIVEAUX, lug. de Fr., en Viena, donde Clodoveo venció á Alarico.

CIVIDAD DEL FRIULE, c. de la legacion de Udino, en el rei. Lomb. Ven., sobre el Natisane, con un buen p.; á 4 leg. N.-E. de Udino; lat. N. 46° 4', long. E. 10° 36'.

CIVITA ó CIVEDA, peq. c. del rei. Lomb. Ven., sobre el Oglio, á 10 leg. O. de Brescia.

CIVITA, v. de la Capitanata, en Nápoles. — *Borella*, otra del Abruzo citer., en el mismo rei. — *Castellana*, peq. c. de los Est. Pontif., sit. sobre un peñasco escarpado; con un puente notable. — *de Sn. Angelo*, peq. c. del Abruzo ulter., en Nápoles. — *Lavinia*, v. de los Est. Pontif. — *Luparella*, v. del Abruzo citer., en Nápoles. — *Mandonia*, c. y p. de mar de la Calab. citer., en el mismo rei. — *Panna*, peq. c. del Abruzo ulter., en Nápoles. — *Vecchia*, peq. c. marít. de los Est. Pontif., sobre el Mediter., muy mal sana; con un buen p. y fábr. de lencería y curtidos; á 15 leg. N.-O. de Roma; lat. N. 42° 5', long. E. 9° 24'.

CIVITELLA, nombre de 5 c. de Italia, 2 en el rei. de Nápoles, y una en el gr. duc. de Toscana

CIVRAC, v. de Fr., en el Gironda, á 5 leg. E. de Liburna.

CIVRAY, peq. c. de Fr., en Viena, cap. de subprefect., sit. sobre el Charenta, con comercio de trigo, vinos y castañas; á 14 leg. S. de Poitiers.

CIZE, valle de Fr., en los Bajos Pirineos, cuya cap. es Sn. Juan de Pie del Puerto.

GIZURQUIL, v. de Esp., prov. de Guipúzcoa. Pob. 871 hab.

CLACKMANNAN, cond. de Escocia, rodeado por el Perthshire, excepto al O., donde se halla separado por el r. Forth. Cógese en este cond. excelente trigo; hay abundancia de pastos, y se encuentran minas de sal y canteras de carbon. Pob. 12,000 hab. Tiene por cap. á

CLACKMANNAN, c. sit. en el extremo sept. del estrecho de Forth, con una torre célebre en la historia del país; á 5 leg. S.-E. de Sterling.

CLADTA, v. del circ. de Bunzlau, en Bohemia, sobre el Elba.

CLAGENFURT ó KLAGENFURT, c. cap. de la Carintia, en el imp. de Aust., sit. sobre el Glau, con un buen palacio. Pob. 10,000 hab.; á 20 leg. N.-O. de Trieste; lat. N. 46° 30', long. E. 11° 51'.

CLAIR (Sn.), r. y lago de la Amér. sept., entre los lagos Huron y Ontario. — V. de Fr., en la Mancha.

CLAIRA, v. de Fr., en los Pirineos or., á 2 leg. N.-O. de Perpignan.

CLAIRAC, peq. c. de Fr., en el Lot y

á 8 leg. de Tarragona. — Lug. del mismo nombre, en Cataluña.

CLAIRETZA, peq. c. y p. de mar de la Tesalia, en la Turq. eur., á 8 leg. E. de Lerissa; lat. N. 59° 45', long. E. 20° 54'.

CLAIR SUR EPTE (Sn.), v. de Fr., en el Eure, á 5 leg. S.-O. de Gisors.

CLAIRVAUX, v. de Fr., en el Aube; que posee fábr. de vidriado, papel y ferrierías, y com. en trigo y vinos; á 16 leg. S.-E. de Troyes. — *les-Vaux-d'Ain*, v. de Fr., en el Jura, con fábr. de papel, á 6 leg. S.-E. de Lons-le-Saulnier.

CLAMART SOUS MEUDON, lug. de Fr., á 1 3/4 leg. S.-S.-O. de Paris.

CLAMECY, peq. c. de Fr., en el Nievre, sit. en la confl. del Beuvon y del Yonne; cap. de subprefect., con com. de maderas y papel, y fábr. de paños y loza, á 21 leg. N. de Nevers.

CLAPER-RIVER, r. de la Florida occid., en los Est. Unid., que desagua en el Misisipi.

CLARA (Sta.), establec. en la Nueva California, en Méjico.

CLARAC, v. de Fr., en los Bajos Pirineos, á 4 leg. S.-E. de Pan.

CLARATUMBA, peq. c. de Polonia, con una abadía célebre, á 2 leg. E. de Cracovia.

CLAR-DE-LOMAGNE (Sn.), peq. c. de Fr., en el Gers, á 5 leg. S. de Lectoure.

CLARE, cond. de la prov. de Munster, en Irl., que tiene 19 leg. de largo y 15 de ancho, y cuyo terreno aunque ligero, es muy fértil en los valles, abunda en pastos que mantienen mucho ganado lanar y vacuno, y encierra minas de hierro, plomo y canteras de carbon. Pob. 100,000 hab. Su cap. es Ennis. — V. de Ingl., en Suffolk, á 22 leg. N.-N.-O. de Londres. — Peq. isla de Irl., cerca de la costa S.-O. de Cork.

CLARE. V. *Ennis*.

CLAREMONT, cond. de la Carolina mer., en los Est. Unid. Pob. 5,000 hab.

CLAREMONT, c. del Nuevo Hampshire, en los Est. Unid., en el cond. de Cheshire, en la orilla or. del Connecticut.

CLARENCE (el estrecho del duque de), canal en la costa occid. de la Amér. mer., cerca de las islas del duque de York y el archip. del Principe de Gales.

CLARENDON, cond. de la Carolina mer., en los Est. Unid.

CLARENDON, c. del est. de Vermont, en los Est. Unid., sobre el Other; á 5 leg. E. de Fair-Haven. — Lug. de Ingl., en Wilshire.

CLARENS, lug. de Suiza, en el cant. de Vaud, sit. al extremo del lago de Lemán, en un parage delicioso; que se ha hecho célebre por la Nueva Heloisa de Rousseau.

CLARET, v. de Fr., en el Herault, á 7 leg. N. de Montpellier.

CLARKE, cond. del Kentucky, en los

Est. Unid., entre el nacimiento del Kentucky y el del Lecking. Pob. 11,519. hab. Tiene por cap. á Winchester.

CLARKE, cond. del territ. de Alabama, en los Est. Unid. Pob. 4,096 hab. — C. de la Virginia, en los Est. Unid., sit. sobre el James, á 4 leg. N.-O. de Richmond.

CLARKSBURG, c. de la Virginia, en los Est. Unid., en el cond. de Harrison, sobre la orilla or. del Monongahela, á 16 leg. S.-O. de Worgantown; lat. N. 39° 19', long. O. 82° 40'.

CLARK'S CREEK, r. de la Pensilvania, en los Est. Unid., que desagua en el Susquehannah.

CLARKE'S FORK, r. consid. de la Amér. sept., que nace en los Rocky-Mountains, y desagua en el Yellow-Stone.

CLARK'S RIVER, r. del Kentucky, en los Est. Unid., que desagua en el Ohio.

CLARKSTOWN, c. de Nueva York, en los Est. Unid., en el cond. de Rockland, á 16 leg. N. de Nueva York. — Otra en la Pensilvania, á 10 leg. O. de Reading.

CLARKSVILLE, c. del Tennessee, en los Est. Unid., sit. sobre el r. Cumberland, á 18 leg. N.-O. de Nashville; lat. N. 36° 25', long. O. 89° 45'.

CLARY, v. de F., en el Norte, á 4 leg. S.-E. de Cambrai.

CLASSET, c. ó lug. del Amér. sept., cerca de la costa del océano Pacíf. y del cabo Flattery.

CLATSOPS, nacion de Indios que habitan en las orillas del Columbia, en la Amér. sept., cerca de las costas del océano Pacíf.

CLAUDIO (Sn.), peq. c. de Fr., cap. de subprefec., sit. sobre el Lizon; con fábr. de paños, lencería, pañuelos, etc. Esta c. habiendo sido casi enteramente destruida por un incendio en 1799, se halla muy reducida su pob.; á 118 leg. S.-E. de Paris; lat. N. 56° 24', long. E. 5° 30'.

CLAUSEN, peq. c. del gr. dnc. del Bajo Rhin, en Prusia, á 2 leg. S. de Wittlich.

CLAUSEN - AM - EISACH, peq. c. del Tirol, en el imp. de Aust., sobre el Eisac, á 4 leg. S.-O. de Brixen.

CLAUSENBURG. V. *Klausenbourg*.

CLAUSNITZ, lug. del circ. del Erzgeb., en Sajonia, á 6 leg. S.-S.-E. de Freiberg.

CLAUSTHAL, c. consid. del Alto Hartz, en Hanover, con minas de plata; á 10 leg. N. E. de Nordheim; lat. N. 51° 48', long. E. 8°.

CLAVELAND (el cabo), se halla sit. en la costa or. de la Nueva Hol., en el mar Pacíf.; lat. S. 19°, long. E. 144° 55'.

CLAVERAC, c. de Nueva York, en los Est. Unid., en el cond. de Columbia, á 14 leg. S. de Albany.

CLAVIJO, v. de Esp., prov. de Soria, á 2 leg. de Logroño. Pob. 300 hab.

CLAY, v. de Ingl., en Norfolk, con salinas consid., á 51 leg. N.-E. de Londres.

CLEMENTE (Sn.), v. de Fr., en el Meinthe; con fábr. de loza.

CLEMONT, v. de Fr., en el Alto Marne, á 5 leg. de Chaumont.

CLEOBURY, v. de Ingl., en Shrapshire, á 56 leg. N.-O. de Londres.

CLERKE, isla del océano Pacíf. sept., sit. al S. del estrecho de Behering; lat. N. 65° 51', long. O. 174° 6'.

CLERK'S RIVER, r. considerable del Amér. sept., que nace en los Rocky-Mountains, y desagua en el Columbia.

CLERMONT, c. de Fr., en el Oise, cap. de subprefec., que comer. en granos y lencería, y posee fábr. de franelas, cerveza, curtidos é hilanderías de algodón, á 15 1/2 leg. N. de Paris. Pob. 2,400 hab.; lat. N. 49° 22', long. E. 4'.

CLERMONT-DE-LODEVE, peq. c. de Fr., en el Herault, sit. sobre el Lergue, que tiene fábr. cons. de paños, curtidos, sombreros y drogas, y comer. en vinos, aceite, lanas, frutas y ganado; á 10 leg. O.-N. de Montpellier. Pob. 3,400 hab.

CLERMONT-DESSOUS, v. de Fr., en el Lot y Garona.

CLERMONT EN ARGONNE, peq. c. de Fr., en el Meuse, que comer. en hierro, y posee fábr. de cerveza y papel, á 15 leg. N. de Bar-sur-Ornain.

CLERMONT-FERRAND, c. consid. de Fr., cap. de prefec. del depart. de Puy de Dome, con sede episc.; que comer. en granos, vinos, lencería, paños, y posee fábr. de curtidos, papel, cerveza y relojerías. Pob. 50,000 hab., á 97 leg. S. de Paris; lat. N. 45° 46', long. E. 45°.

CLERMONT-GALLERANDE, v. de Fr., en el Sarthe, á 1 leg. N.-E. de la Fleche.

CLERVARL, peq. c. de Fr., en el Doubs, á 2 leg. de Baumes-les-Dames.

CLERY SUR LOIRE, peq. c. de Fr., en Loiret, á 5 leg. N.-E. de Beaugency.

CLEVES, uno de los 5 circ. de la prov. de Juliers-Bery-Cleves, en el gr. dnc. del Bajo Rhin, en Prusia, que comprende 34 c., 7 v. y 527 lug. Este país se halla cubierto de bosques en los sitios elevados, pero es fértil á lo largo del Rhin, que le divide en dos partes. Cógese en él trigo, cáñamo, tabaco, y abunda en pastos. El circ. de Cleves se compone del ant. dnc. de este nombre, y encierra los distr. siguientes: Dinslaken, Rees, Cleves, Gelder, Reinberg y Kempten. Pob. 210,000 hab.

CLEVES, c. cap. de la prov. de su nombre, sit. al pie de una colina, donde corre el r. Kermisdal. Se divide en alta y baja, y es una de las mas aseadas de Aleui. Pob. 5,000 hab., á 1 leg. de la orilla izquierda del Rhin, con el cual se comunica por me-

dio de un canal, y á 26 leg. N.-O. de Colonia; lat. N. 51° 47', long. E. 3° 47'.

CLIFTON, uno de los lug. mas lindos de Ingl., en Gloucestershire; con manantiales termales; á 47 leg. O. de Londres.

CLIGNANCOURT, lug. de Fr., en el Sena, con una fábr. de porcelana.

CLINGEN, v. de la Alta Sajonia, sobre el Elba.

CLINTON, cond. de Nueva York, en los Est. Unid., sit. á lo largo del extremo occid. del lago Champlain. Pob. 8,000 hab. — Jurisdic. del est. de Nueva York, en los Est. Unid., en el cond. de Duchess. — Boinito lug. del mismo est., en el cond. de Oneida, á 45 leg. N.-O. de Albany.

CLISSA, lug. de la Dalmacia, con un fuerte rodeado de mont. casi inaccesibles, á 4 leg. N. de Spalatro.

CLISSON, peq. c. de Fr., en el Loira Infer., con fábr. de lencería y papel, á 7 leg. S.-E. de Nantes.

CLITHERO, c. de Ingl., en Lancastshire, sobre la orilla or. del Bibble, con fábr. y aguas medicinales; á 81 leg. N.-O. de Londres.

CLITOW, v. de Bohemia, con minas de plata.

CLIVIO, v. del rei. Lomb. Ven., al O. de Morbegno.

CLOGHER, ant. c. ó mas bien lug. de Irl., en el cond. de Tirona, con sede episc., á 28 leg. N.-N.-O. de Dublin.

CLONAKITTY, c. del Irl., en el cond. de Cork, sobre el océano Atlánt., en una bahía de su nombre, á 8 leg. S.-O. de Cork.

CLONARD, lug. de Irl., en el cond. de Heath, á 5 leg. S.-S.-O. de Trim.

CLONES, c. de Irl., en el cond. y á 4 leg. de Monaghan.

CLONFERT, v. ó mas bien lug. de Irl., en el cond., de Galway, antig. obisp.; á 14 leg. E. de Galway.

CLONMEL, c. de Irl., en el cond. de Tipperai, sobre el Suir, con un buen puente, á 9 leg. O.-N.-O. de Waterford.

CLONMINES, v. de Irl., en el cond. y á 6 leg. S.-O. de de Wexford.

CLONTPAL, valle delicioso del cant. de Glaris, en Suiza.

CLOSTER, lug. del Nuevo Jersey, en los Est. Unid., á 6 leg. N. de Nueva York. — *Seven*, v. del duc. de Bremen, en Hannover.

CLOS-VOUGEOT, lug. de Fr., en la Costa de Oro.

CLOTTE (la), v. de Fr., en el Charenta Infer.

CLOUD (Sn.), v. de Fr. y sitio real, en el Sena y Oise, con un buen palacio, un delicioso parque, bellos jardines, adornados de una lindísima cascada artificial, á 2 leg. O. de Paris.

CLOUERE (la), v. de Fr., en el Viena, á 3 leg. de Vivone.

CLOUER-FOREST, c. de la Virginia, en los Est. Unid., á 18 leg. S.-O. de Richmond.

CLOYE, v. de Fr., en el Eure y Loira, á 14 leg. de Chartres.

CLOYNE, peq. c. de Irl., á 5 leg. E. de Cork.

CLUNY, c. de Fr., en el Saone y Loira; sit. sobre el Grosno, con vinos excelentes, á 5 1/2 leg. N.-O. de Macon.

GLUS ó CLUSEN, v. del canton de Soleure, en Suiza.

CLUSE, peq. c. de leant. de Ginebra, en Suiza, sobre el Arne.

CLUSONE, c. comer. del rei. Lomb. Ven., con fundiciones de cobre, á 7 leg. N. E. de Bergamo.

CLWYD ó CLUID, valle delicioso de Derbighshire, en el princ. de Gales, en Ingl., que la atraviesa un r. de su nombre.

CLYDE, uno de los rios mas consid. de Escocia, que nace en la parte mer. de Lanarkshire, pasa por Lanark, Hamilton etc., forma cerca del palacio de Dunbarton un brazo de mar que llaman el estrecho de Clyde. Sus orillas son pintorescas y se ve en ellas una cascada de 84 pies de altura.

CNOPITZ, r. de la Carintia, en el imp. de Aust., que desagua en el Drava.

COA, r. de Port., que nace en la sierra de Jalama, y desagua en el Duero.

COANGO, r. consid. del Afr. occid.

COANZA, r. consid. del Congo, en Afr.

COAÑA, concejo de Esp., prov. de Asturias. Pob. 2,850 hab.

COAST-CASTLE (el cabo) ó CABO CORZO, c. cap. de los establec. inglese en la costa de Oro, en Afr., con un fuerte de 4 baluartes. Pob. 8,000 hab.; lat. S. 51° 18', long. O. 24° 20'.

COAUTLA, c. de Méjico, cap. de distr. á 30 leg. S. de Méjico.

COAVO, r. consid. del Afr. or., que desagua en el mar de las Ind.

COBAN. V. *Vera Paz*.

COBBE, c. del inter. del Afr., cap. de Darfour, sit. en el centro de este rei. E. muy comerc.; lat. N. 14° 11', long. E. 25° 48'.

COBBO, c. de la Virginia, en los Est. Unid., sobre el r. de James-Town.

COBDAR, v. de Esp., prov. y á 27 leg. de Granada. Pob. 1,022 hab.

COBEJA, v. de Esp., prov. y á 4 leg. de Toledo. Pob. 510 hab.

COBELAS, feligr. de Esp., en Galicia prov. de Orense. Pob. 700 hab.

COBELO, feligr. de Esp., en Galicia prov. de Tuy. Pob. 1,208 hab.

COBEÑA, v. de Esp., prov. y á 3 1/2 leg. E. de Madrid. Pob. 580 hab.

COBETU, v. de Esp., prov. de Guadaluajara, á 9 leg. de Sigüenza. Pob. 365 hab.

COBHAM, peq. c. de la Virginia, en los Est. Unid.

COBI. V. *Shamo*.

COBIJAP, lug. y p. de mar de la prov. de Atacama, en Buenos Ayres; lat. S. 22° 25', long. O. 72° 28'.

COBLENZA, circ. de una prov. del gr. duc. del Bajo Rhin, en Prusia, cuya superf. comprende 556 leg. cuad., 52 c., 967 v. y ug., y 557,000 hab.

COBLENZA, c. de Prusia, cap. del circ. y distr. de su nombre, sit. en una deliciosa y fértil llanura, en la confl. del Rhin y del Mosela. En sus alrededores se cogen vinos excelentes, y hay baños y aguas termales muy nombradas; á 19 leg. S.-E. de Colonia. Pob. 10,700 hab.; lat. N. 50° 22', long. E. 5° 15'.— V. del cant. de Argovia, en Suiza, sit. en la confl. del Aar y del Rhin, á 1 leg. N.-O. de Baden.

COBOURG, princ. de Alem., confinante con los de Schwatzbourg, Meinengen, Hildburghausen y el rei. de Bav.; cuyo suelo es en general montuoso, pero tiene algunos valles fértiles donde se ege trigo, cañamo y púpulo, etc. Encierra minas de hierro, cobre, canteras de mármol y carbon, y comprende 52 leg. de superf., 8 c., 268 ug. y 20,000 hab. de pob.

COBOURG, c. cap. del princ. de su nombre, sit. en un valle delicioso, sobre el Itzsch, y es la resid. ordinaria del príncipe. Comer. cu lanas, y posee fábr. de cerámica, porcelana, botones, platerías y canteras de mármol. Pob. 7,700 hab., á 16 leg. S.-S.-O. de Weimar; lat. N. 50° 15', long. E. 8° 58'.

COBRANA, v. de Esp., prov. de Leon, á 2 leg. de Ponferrada. Pob. 295 hab.

COBRE (isla de), isla del océano Pacíf. sept., á 12 leg. S.-E. de la de Behring.— Otra en las Antillas, una de las Virgenes; lat. N. 18° 24', long. O. 67° 14'.

COCA, r. consid. de Quito, en la Amér. mer., que desagua en el Noto.— V. de Esp., prov. y á 8 leg. de Segovia, sit. entre los ríos de Voltoya y Eresma. Pob. 360 hab.

COCCONATO, peq. e. del Piamonte, á 1 leg. N. de Asti.

COCHABAMBA, prev. del Perú, que en el día hace parte de la república de Buenos Ayres, y confina al N. con los Andes, al O. con la prov. de Sicasica y al S. con la de Charcas. Tiene 50 leg. de largo, 15 de ancho y es uno de los países mas fértiles de la Amér. mer.; su suelo produce toda clase de granos. Su cap. es Oropesa con su pob. de 70,000 hab.

COCHIN, peq. c. del gr. duc. del

Bajo Rhin, en Prusia, sobre la orilla izquierda del Mosela, en el circ. y á 10 leg. S.-O. de Coblenza.

COCHERE, lug. de Fr., en el Eure, á 3 leg. E. de Evrenx.

COCHIN, peq. prov. en la costa occid. del Ind., sit. en los 10° de lat. N. y la primera de este país, donde se les permitió tener establec. á los Europeos, cuya ventaja principiaron á disfrutar los Portugueses. El Cochín abunda en arroz, pimienta, canela, etc.; y su rajah habiéndose puesto, en 1791, bajo la protección de los Ingleses, ha venido á ser su vasallo, y con este título conserva sus estados.

COCHIN, c. marít., cap. de la prov. de su nombre, fundada, dícese, por los Portugueses, en 1505; que hace un com. consid. En 1665 fue fomadada por los Holandeses; pero en 1795 cayó en poder de los Ingleses, quienes tienen guarnición y oficiales civiles; lat. N. 9° 58', long. E. 75° 48'.

COCHINCHINA ó DANG-TRONG, país marít. del Asia, que forma un estado consid., con la reunion de los rei. de Tunquin, Cambodiaa y Tsiumpa, que poco ha le han sido sometidos; pero hablaremos aquí de la Cochinchina propiamente dicha. Tiene por límites al N. el Tunquin, al E. el mar, al S. el Tsiumpa y al O. el Cambodiaa. Ocupa un espacio de 160 á 170 leg. á lo largo del mar, y su territ. es un vasto llano de una extraordinaria fertilidad, donde se cogen todas las produc. de los trópicos, particularmente arroz y cañas de azúcar. Las mont. que forman sus límites al O. estan cubiertas de bosques frondosos, y encierran minas de oro, plata y hierro. El gob. de la Cochinchina es esencialmente absoluto y despótico, el soberano lleva el título de emperador, y los mandarines estan revestidos de la misma autoridad que en la China. En este imp. hay constantemente en pie un ejército de 160,000 hombres, de los cuales 40,000 estan disciplinados á la europea. Sus hab. en general tienen la talla peq. y la tez aceitunada; pero son valientes, activos é inteligentes, y entre las mugeres se encuentran algunas, principalmente en las prov. sept., donde siendo el clima mas benigno, son mas blancas. Los Cochinchinos son superiores á sus vecinos y hacen mas progresos en las artes y ciencias, y el emperador reinante habiendo hecho traducir en 1822 las mejores obras militares, ha introducido el sistema de Vauban en sus est., disponiendo se fortifiquen arreglados á el; de modo que poseen sin contradiccion las mejores fort. del or., que no ceden en nada á los fuertes William y Jorge, el primero en Calcuta, y el segundo en Madrás. La Cochinchina tiene por cap. á Hue.

COCHINOS (isla de los), se halla sit. en

el mar de las Ind., al O. de Sumatra; lat. N. $2^{\circ} 40'$, long. E. $93^{\circ} 48'$.

COCKERMOUTH, c. de Ingl., en Cumberland, sit. en la confl. de los r. Cocker y Dewent, á 115 leg. N.-N.-O. de Londres.

COCKERMOUTH, c. del Nuevo Hampshire, en los Est. Unid., en el cond. de Grafton, á 5 leg. N.-E. de Darmouth.

CODDORS, r. del Cáucaso, en As., que separa la Mingrelia de la Abasia, y desagua en el mar Negro, y tiene en sus orillas una c. del mismo nombre.

CODE, r. consid. de la prov. de Panamá, en la Amér. mer., que desagua en el mar.

CODESI, c. de la Albania, en Turq., á 6 leg. E. de Valona.

CODOGNO, linda c. del rei. Lomb. Ven., en la confl. del Adda y del Pó; á 4 leg. S.-O. de Lodi.

CODOLSBURG, c. del circ. de Rezat, en Bav., á 3 leg. O. de Nuremberg.

CODONERA (la), lug. de Esp., en Aragon, á 2 $1/2$ leg. de Alcañiz. Pob. 1,509 hab.

CODOSERA (la), v. de Esp., prov. de Extremadura, á 8 leg. N. de Badajoz. Pob. 764 hab.

CODROPIO, c. de la legacion de Udino, en el rei. Lomb. Ven., á 8 leg. S.-S.-O. de Udino.

COESFELD, c. fuerte del circ. y á 9 leg. S.-O. de Munster, en el gr. duc. del Bajo Rin, en Prusia; lat. N. $51^{\circ} 57'$, long. E. $4^{\circ} 57'$.

COESSEM, c. de Pomerania, con fábr. de lanas, á 9 leg. de Stetin.

COEUVRE, v. de Fr., en el Aisne, á 5 leg. S. de Soissons.

COEVORDEN, c. del rei. de los Países Bajos, en la prov. de Drent, sit. sobre el Aa; con una ciudadela rodeada de pantanos.

COFIÑAL, v. de Esp., prov. y á 10 $1/2$ leg. de Leon. Pob. 280 hab.

COFRENTES, v. de Esp., prov. de Valencia. Pob. 1,518 hab.

COGAZA, c. del rei. Lomb. Ven., á 2 $1/2$ leg. N.-O. de Brescia.

COGECES DEL MONTE, v. de Esp., prov. y á 12 leg. de Segovia. Pob. 1,200 hab.

COGEND, c. del país de los Kirguis-Kaisaks, en As., á 60 leg. N.-E. de Samarkanda.

COGESHALL, c. de Ingl., en Essex, á 18 leg. N.-E. de Londres.

COGHNAWAGA, lug. del Bajo Canadá, sobre el r. Sn. Lorenzo.

COGNAC, c. de Fr., en el Charenta, cap. de subprefec., sit. en un país agradable, cubierto de viñas, sobre el Charenta; nombrada por sus aguardientes, á 10 leg. O. de Angulema; lat. N. $45^{\circ} 41'$, long. O. $0^{\circ} 40'$.

COGOLLOS, v. de Esp., prov. de Burgos, á 5 $1/2$ leg. de Lerma. Pob. 374 hab.

COGOLLOS, v. de Esp., prov. y á 8 leg. de Granada. Pob. 525 hab.

COGOLLUDO, v. de Esp., prov. y á 6 leg. de Toledo. Pob. 1,719 hab.

COGURETO, lug. marít. de los Est. sardos, patria de Cristobal Colon, á 10 leg. O. de Génova.

COHEK, c. del Balonchistan, en As., en el camino de Kulat á Hurmanskur.

COHSEN, lug. de Sajonia, cerca de Altemburgo.

COIAME ó CAYAMBE, rio de la Amér. mer., que desagua en el de las Amazonas.

COIBA ó QUIBO, peq. isla del océano Pacífico, en la costa de Veragua; lat. N. 3° , long. O. $84^{\circ} 51'$.

COIGNY, lug. de Fr., en la Mancha, á 5 leg. O. de Carentan.

COILADY, c. y fuerte del Ind., en la frontera del Tanjore.

COILAN, c. del Cochín, en la costa del Malabar, en el Ind., con sede episc. católica, que en su diócesis cuenta cien iglesias de cristianos indigenos; lat. N. $8^{\circ} 50'$, long. E. $74^{\circ} 28'$.

COILLE, c. del distr. de Tirchout, en Bengala; lat. N. $26^{\circ} 25'$, long. E. $85^{\circ} 25'$.

COIMBETOUR, distr. mer. del Ind., sit. entre los 10° y 12° de lat. N., que tiene por límites al N. el Misore, al E. el Salen y el Kistnagherry, al S. el Dindigul y al O. el Malabar. Se divide en Coimbetour sept. y mer., y en ambos se coge arroz, azúcar y algodón; y hay minas de hierro y salitre. En 1799, á la muerte del sultan Tippoo-Zaib, se apoderaron los Ingleses de este país, y en el día depende de la presidencia de Madrás. Sus c. principales son Erroad, Carrour, y su cap. es

COIMBETOUR, c. defendida por una ciudadela que encierra una soberbia mezquita, un cuartel para caballería y unas 2,000 casas. Ha pertenecido á diferentes dueños, pero desde 1799 pertenece á los Ingleses; lat. N. $10^{\circ} 15'$, long. E. $74^{\circ} 36'$.

COIMBRA, c. de Portugal, cap. de la prov. de Beira, sit. en la orilla sept. del Mondego, que se pasa por un buen puente de piedra; con sede obisp. y una ant. y cél. universidad, cuya renta no baja de 2,000,000 de reales, y es uno de los mejores y mas completos institutos de Europa. Ademas de las catedras comunes de ciencias sagradas, legales y matemáticas, tiene jardín botánico, laboratorio de química, gabinete de física y de historia natural, observatorio astronómico, imprenta y una rica librería abierta para la juventud. Esta c. en otro tiempo fue resid. de los reyes de Port., cuyos sepulcros se ven todavía, y ha sostenido muchos sitios memorables y sufrido consid. del temblor de tierra ocurrido en 1755. Sus alrededores, aunque montuosos, son bastante

fértiles, y se hallan bien cultivados. Pob. 12,000 hab.; á 24 leg. S.-S.-E. de Oporto; lat. N. 40° 12', long. O. 10° 44'.

COIN, v. de Esp., prov. de Granada, á 5 leg. S.-E. de Málaga, en la carretera de Gibraltar. Pob. 9,182 hab.

COINCY, peq. c. de Fr., en el Aisne, á 2 leg. N. de Chateau-Thierry.

COIOACAN, CULUACAN ó CULIACAN, peq. c. de Méjico, habitada por 1,885 familias indias, con fábr. de paños, franelas y sargas, y cuyos alrededores están llenos de casas de campo, bosques y huertos, á 2 leg. de Méjico.

COIRA, gr. c. de Suiza, bastante mal construida, cap. del cant. de los Griones, sit. entre dos colinas, en un territ. fértil, en la confl. del Plessur y el Rhin; con sede episc. católica. El gob. de esta c. es democrático, y cada 5 años se renne en ella la dieta del cant., á 22 leg. S. de Constanza; lat. N. 46° 50', long. E. 76°.

COIRO, r. de Port., que se pierde en el Miño, cerca de su emb.—(Sn. Salvador de), feligresía de Esp., en Galicia, prov. de Santiago. Pob. 1,525 hab.

COIX, lug. de Esp., prov. de Valencia, á 1 1/2 leg. de Orihuela. Pob. 1,382 hab.

COJEDA, establec. de la prov. de Venezuela, en la Amér. mer.

COKALAIKIT, rio profundo y rápido de la Amér. sept., que nace en los Rocky-Mountains, y desagua en el Clark, afluente del Columbia, despues de un curso de 123 leg.

COKE, punto N.-O. de la entrada de la bahía de Holkham, en la costa occid. de la Amér. sept.; lat. N. 57° 45'.

COKINO, p. de la isla de Lemnos, en el archip. de Grecia, en cuyos contornos se encuentra una clase de tierra que es particular á la isla; lat. N. 39° 57', long. E. 25° 2'.

COLA, peñaseos del mar de los Caribes en la Amér. mer.; lat. N. 11° 15', long. O. 55° 56'.

COLABA, peq. isla y fort. en la costa occid. del Ind., perten. á los Maharattas, á 8 leg. de Bombay; lat. N. 18° 39', long. E. 75° 15'.

COLAIRCOTTA, c. sit. en la parte sept. de los Circars, en el Ind.; lat. N. 16° 50' long. E. 79°.

COLAN, lug. de la prov. de Piura, en el Perú, en la costa del océano Pacif., cuyos hab. viven de la agricultura y la pesca, á 2 leg. N.-E. de Paita.

COLANGODU, c. del Ind., en la prov. de Maiabar, sit. al pie de una mont.; lat. N. 10° 42', long. E. 74° 29'.

COLAPOUR, peq. est. Maharatta indep., en la costa occid. del Ind., sit. entre los 15° y 17° de lat. N., cuyo territ. le bañan

una infinidad de rios, y produce mucho arroz. Este pais es el único indep. de los Ingleses, en la costa occid. del Ind., y sus c. princ. son Vingorla, Carpi y la cap.

COLAPOUR, c. resid. del rajah, que descende, dicen, en linea recta del fundador del imp. de los Maharatas; lat. N. 15° 40', long. E. 72° 15'.

COLAR, peq. distr. del Misore, en el Ind., confinante al E. con el distr. ingles de Chittor, en cuyo territ. se cogen toda especie de granos, azúcar, algodón, y en algunos sitios se encuentran tambien polvos de oro, principalmente hácia el E., y en varios cant. se hace sal. Este pais padeció mucho en las guerras de 1768, entre los Ingleses y Hider-Ali. Tipoo arruinó casi enteramente su com. y sus manuf., prohibiendo á sus hab. toda comunicacion con el Carnate.

COLAR, c. cap. del distr. de su nombre, amurallada con fosos, soberbia mezquita y un mausoleo. Pertenece á los Ingleses, á 35 leg. E. de Seringapatam; lat. N. 13° 18', long. E. 75° 59'.

COLARES, v. de Port., prov. de Extremadura, á 6 leg. N.-O de Lisboa. Pob. 1,925 hab.

COLARPORE, c. de la prov. del Berar, en el Ind., perten. á los Nizams; lat. N. 20° 55', long. E. 75° 50'.

COLATE, rio de Méjico, en la Amér. sept., que desagua en el océano Pacif.; lat. N. 16° 10'.

COLATTO, peq. c. del rei. Lomb. Ven., en la confl. del Solige y el Piave, á 6 leg. N. de Treviso.

COLBENE, peq. c. de la reg. de Trípoli, en Afr., á 37 leg. S.-E. de Mesureta.

COLBERG, c. marit. de la Pomerania, en Prusia, sobre el Persante, con algunas fortificaciones y un p. seguro y cómodo, á 51 leg. N.-E. de Berlin; lat. N. 54° 8', long. E. 15° 7'.

COLCHAGUA, prov. de Chile, en la Amér. mer., que confina al E. con los Andes, al S. con la prov. de Maule y al O. con el océano Pacif. Tiene unas 50 leg. de largo del E. al O., y sobre 40 de ancho. Produce trigo, abunda en ganado mayor y menor, caballar y mular, y encierra muchas minas de oro y cobre. Pob. 15,000 hab. Su cap. es Sn. Fernando.

COLCHESTER, c. de Ingl., en Essex, sobre el Colne, con un palacio que sirve de casa de correccion. Encierra varios edificios púb., entre los cuales se notan la iglesia de Sn. Pedro, la aduana y los cuarteles para la tropa. Posee tambien fábr. de telas de lana y franelas, y es patria de la emperatriz Helena, madre de Constantino. Pob. 12,544 hab., á 21 leg. N.-E. de Londres.—Cap. del cond. de Chittendom, en Vermont, en

los Est. Unid., en la orilla or. del lago Champlain, en la emb. del Ohio. — Lug. de la Virginia, en el cond. de Fairfax, en la orilla N.-E. del Ocquoquam, á 6 1/2 leg. S.-O. de Alejandria. — Distr. de Nueva York, en el cond. de Delaware. — Otro en el cond. del Nuevo Londres, en el Connecticut, en los Est. Unid.

COLD, cabo en el extremo sept. de la isla de Carlos, en la costa de la Groenlandia or.; lat. N. $97^{\circ} 6'$, long. O. $8^{\circ} 57'$.

COLDING ó **KOLDINGEN**, peq. c. de la costa or. del Jutland, en Din., sit. entre dos colinas, con un gr. palacio. Esta c. es muy ant., y fue en otro tiempo la resid. de los reyes de Din. Su com. es poco consid. desde que su p. está cegado, á 10 leg. N.-E. de Ripen; lat. N. $55^{\circ} 30'$, long. E. $7^{\circ} 9'$.

COLDINGHAM, c. muy ant. de Escocia, en el cond. de Berwick, cerca del mar, donde se ven las ruinas de un monasterio construido, se dice, por el rey Edgar, y las de un palacio.

COLDITZ, v. del circ. de Leipsic, en Sajonia, sobre el Mulda, en cuyos contornos hay excelente tierra de porcelana, á 15 leg. O. de Dresde. Pob. 1,600 hab.

COLDSSENS, peq. c. de los Est. Unid., en la Virginia, á 24 leg. S. de Richmond.

COLDSTREAM, c. de Escocia, en el cond. de Berwick, sit. en la orilla sept. del Tweed, á 6 leg. S.-O. de Berwick.

COLDWATER, lago del Amér. sept.; lat. N. $54^{\circ} 56'$, long. O. $115^{\circ} 20'$.

COLEA, lug. de la regen. y á 5 leg. S.-O. de Agel.

COLEBROOK, c. del Massachusetts, en los Est. Unid., á 8 leg. O.-S.-O. de Springfield.

COLEBROOK-DALE, lug. de Ingl., en Shropshire, sit. en un delicioso valle, sobre el Saverna; notable por sus ferrerías, que son las mas consid. del rei., y un puente de hierro. En sus cercanías se encuentran brea fosil, y manantiales salobres, á 6 leg. S.-E. de Shrewsbury.

COLEBROOKE, distr. escarpado y montañoso del Connecticut, en los Est. Unid.

COLENETO, rio de Nápoles, que desagua en el golfo de Tarento.

COLERAINE, bonita c. de Irl., en el cond. de Londonderry, sit. sobre los 2 r. del Bann, á 2 leg. del mar, con pesca de salmón; lat. N. $55^{\circ} 8'$, long. O. $8^{\circ} 49'$.

COLERAM, c. de la Georgia, en los Est. Unid., sobre el Sta. Maria.

COLES (punta de), cabo en la costa del Perú, en la Amér. mer.; lat. S. $17^{\circ} 40'$.

COLESHILL, v. de Ingl., en Warwickshire, sit. en una altura, con una iglesia que es un soberbio trozo de arquitectura gótica, á 4 leg. E. de Birmingham.

COLFORD, v. de Ingl., en Gloucester-

shire, que comer. en lanas y quesos, y posee ferrerías consid., á 2 leg. S.-E. de Montmouth. Pob. 1,551 hab.

COLGOND, c. de la prov. de Bahar, en el Ind., sit. en la orilla S.-E. del Ganges, cuyos contornos abundan en caza y animales salvages; lat. N. $25^{\circ} 15'$, long. E. $84^{\circ} 50'$.

COLIHESY, c. de la prov. de Travancore, en el Ind., con un peq. p. abrigado; lat. N. $8^{\circ} 12'$, long. E. $74^{\circ} 41'$.

COLIGNY, v. de Fr., en el Ain. — Peq. c. del Franco Condado.

COLIKANT, establec. en la costa de la isla de la Dominica, en las Antillas.

COLIMA, peq. c. de la prov. de Guadaluajara, en Méjico, sit. cerca de un volcan, en un llano fértil y delicioso, en la costa del océano Pacif., habitada por 560 familias, á 185 leg. O. de Méjico; lat. N. $18^{\circ} 54'$, long. O. $105^{\circ} 40'$.

COLIMER, v. de Fr., en el Orne, á 2 leg. S. de Mortagne.

COLIN ó **KOLLIN**, bonita c. del circ. de Kaurzim, en Bohemia, sobre el Elba, en cuyos alrededores se encuentran granates, topacios y calcedonias encarnadas. Esta c. es célebre por la victoria que el mariscal Daun logró sobre Federico el gr., en 1757, á 11 leg. E. de Praga.

COLINDA, c. del distr. de Tipperah, en el Ind., sit. sobre el gr. camino que de Dacca va á Chittagong. Está habitada princip. por tejedores que fabrican una tela de algodón muy fuerte llamada *baftah*; lat. N. $22^{\circ} 58'$, long. E. $88^{\circ} 40'$.

COLINDRES, v. de Esp., prov. de Vizcaya, á 1/2 leg. de Laredo, sobre la carretera general que sale á Castilla. Pob. 1,000 hab.

COLINEG, lug. de Fr., en las Costas del Norte.

COLL ó **COLLA**, una de las Hebridas, agregada al cond. de Argide, donde se coge trigo, cebada, avena, patatas y cáñamo; hay tambien pastos, y sus costas abundan en pesca. Pob. 1,277 hab.; lat. N. $56^{\circ} 58'$, long. O. $9^{\circ} 5'$.

COLLABAUG, c. del Mulwah, en el Ind., tomada en 1665 por Aurangzebe; lat. N. $24^{\circ} 55'$, long. E. $75^{\circ} 58'$.

COLLACE, lug. de Escocia, en el cond. y á 5 leg. N.-E. de Perth. Pob. 665 hab.

COLLADO DE CONTRERAS, v. de Esp., prov. y á 6 leg. de Avila. Pob. 567 hab.

COLLAHUAS, prov. del Perú, en la Amér. mer., que confina al N. con la de Chumbivilcas; al E. con las de Canes y Caneles, al S.-E. con la de Laupa, al S. con la de Arequipa, y al O. con la de Cumana. Tiene 52 leg. de largo y 16 de ancho; su clima es frío por las inmediaciones á los An-

des y sus valles producen trigo, maiz, legumbres, frutas y mucha uva, con la que se hace gr. cantidad de vino y aguardiente; pero las demas partes de su territ. son estériles, y el país en general es desigual y cascajoso, encierra minas de oro, plata, estaño, plomo, cobre y azufre, y su cap. es Cailloma.

COLLARES, v. de Extrem., en Port., al N. del Cabo Darocca, cerca de la costa, á 2 1/2 leg. N. de Cascaes.

COLLARUS, c. de la prov. de Agra, en el Ind., á la orilla de un peq. río, cuyos contornos se hallan cubiertos de hosques, despoblados de hab. y son poco fértiles; lat. N. 25° 13', long. E. 75° 22'.

COLLATO, v. y palacio del rei. Lomb. Ven., á 5 leg. N. de Treviso.

COLLE, nombre de 2 peq. c. de Italia, una en Toscana y otra en el Frioul. — *Dunenzo*, c. de Nápoles, en el Abruzo ulter.

— *Sabietta*, c. de Etruria, á 4 leg. de Pisa.

COLLEDA ó **COLA**, peq. c. del duc. de Sajonia, en Prusia, sobre el Undstrut, á 5 leg. N. de Weimar.

COLLEGAL PETTAH, c. del Coimbatour, en el Ind., en las fronteras del Misore, que es el punto de reunion de los comrc. de este país y del Carnate; lat. N. 12° 23', long. E. 74° 54'.

COLLEGIO, c. del duc. de Módena, en Italia.

COLLEN, nombre de 2 c. de Prusia.

COLLETON, cond. de la Carolina mer., en los Est. Unid. Pobl. 26,559 hab.

COLLIER, c. de la Carolina sept., en los Est. Unid., sobre un peq. río que desagua en el océano Atlántico, á 5 leg. N.-E. de Wilmington; lat. N. 34° 19', long. O. 80° 15'.

COLLIOURE, peq. c. de Fr., ant. y fuerte, en los Pirineos or., con un p. en el Mediter., á 6 leg. S.-E. de Perpiñan; lat. N. 42° 31', long. E. 45'.

COLLOBRIERES, v. de Fr., en el Var, á 9 leg. E.-N. de Tolon. Pobl. 1,500 hab.

COLLONG, isla del estrecho de Malacca, en As., separada de la de Lunnhagan por un canal de su nombre; lat. N. 3° 2', long. E. 99° 9'. — Río de As., que desagua en el estrecho de Malacca.

COLLONGE, lug. de Fr., en el Ródano, cerca de Lyon.

COLLÖNGES, v. del cant. de Ginebra, en Suiza. Pobl. 1,200 hab.

COLLUMPTON ó **CULLUMPTON**, c. de Ingl., en el Devonshire, sobre el Culme; fábr. de sargas y otras telas; á 4 1/2 leg. N. de Exeter. Pobl. 2,917 hab.

COLMAR, c. consid. de Fr., cap. de prefect. del depart. del Alto Rhin, en otro tiempo cap. de la Alta Alsacia; con manufacturas de indianas finas, paños, pañue-

los, etc.; y com. de hierro, especias y droguería. Pobl. 14,500 hab.; á 120 leg. E. de Paris; lat. N. 48° 4', long. E. 7° 22'.

COLMARS, peq. c. de Fr., en los Bajos Alpes, á 10 leg. N.-E. de Castellane.

COLMBERG, v. del círculo de Rezat, en Bav.

COLMENAR, v. de Esp., prov. de Granada, sit. al N.-N.-E. de Málaga, á 1 leg. de Riogordo. Pobl. 5,204 hab. — Lug. de Esp., prov. y á 13 leg. de Salamanca. Pobl. 310 hab.

COLMENAR DE ARROYO, v. de Esp., prov. y á 7 1/2 leg. de Madrid. Pobl. 295 hab.

COLMENAR DE LA SIERRA, v. de Esp., prov. y á 11 leg. N. de Guadalajara. Pobl. 478 hab.

COLMENAR DE OREJA, v. de Esp., prov. de Toledo, á 7 leg. S.-E. de Madrid, á 4 de Ocaña y 3 O. de Aranjuez. Pobl. 5,432 hab.

COLMENAR VIEJO, v. de Esp., prov. y á 5 leg. de Madrid y 4 del real sitio del Pardo. Pobl. 3,608 hab.

COLMENAREJO, v. de Esp., prov. y á 6 leg. de Madrid. Pobl. 187 hab.

COLMNITZ, c. del círculo de Erzgebirge, en Sajonia, á 2 1/2 leg. E. de Freiberg.

COLN, río de Ingl., en Essex, que forma un estanque navegable, cerca de Colchester.

COLNA, c. del distr. de Jessore, en el Ind., sit. en la ribera S.-O. del Muddmuddy ó Nongunga, que es navegable; á 35 leg. de Calcuta; lat. N. 23° 11', long. E. 87° 18'.

COLNBROOCK, c. de Ingl., en Buckinghamshire, construida sobre 4 brazos del Colme, á 7 leg. O. de Londres.

COLNE, c. de Ingl., en Lancashire, con fábr. de telas de lana y bombasis; á 13 leg. N. de Manchester.

COLNETT, promontorio notable en la costa de la Nueva California, en la Amér. sept., que forma 2 bahías, una al N.-O. y otra al S.-E.; lat. N. 50° 57', long. E. 141° 41'. — Otra en la costa N.-E. de la Nueva Calcedonia, en el océano Pacífico; lat. N. 20° 30', long. E. 162° 16'.

COLO, c. del Palat. y á 8 leg. N. de Kalisch, en Polonia.

COLOCA ó **COLACA**, establec. de Buenos Ayres, en la Amér. mer., á 5 leg. N. de Sta. Cruz de la Sierra.

COLOCHINA, ant. c. de la Morea, en la Turq. eur., en el golfo de este nombre, á 4 leg. N. de Cerigo.

COLOCZA, c. arzob. de la Alta Hungría, sobre el Danubio, cap. del cond. de Bath, á 20 leg. S. de Buda.

COLOGNA, c. floreciente de la legacion de Vicenza, en el rei. Lomb. Ven., sobre el Nuevo Fiume, con com. de seda y vinos,

á 8 leg. S.-S.-E. de Vicenza. Pob. 6,200 hab.

COLOGNY, c. de Suiza, á 1 leg. N. de Ginebra.

COLOGUOLA, c. del rei. Lomb. Ven., á 6 1/2 leg. E. de Bergamo.

COLOKYCHIA, p. de la Morea, en la Turq. eur., en el golfo de su nombre, á 10 leg. S. de Misitra.

COLOMA (Sta.), v. Cde ataluña, en Esp., á 5 leg. E.-S.-E. de Cervera.

COLOMAY, peq. c. de Polonia, sobre el Pruth, con salinas.

COLOMBA, peq. isla, cerea de Menorea, perten. á la Esp.

COLOMBA (Sta.), nombre de muchas peq. v. de Fr.

COLOMBANO (Sn.), peq. c. del Lodesano, en el rei. Lomb. Ven., sit. sobre el Lambeco, en un pais fértil.

COLOMBARI DI TREPANI, peq. isla en la costa occid. de la Sicilia, con un p. fortificado.

COLOMBEY-AUX-FEMMES, v. de Fr., en el Meurthe.

COLOMBO, bella y fuerte c. en la costa occid. de Ceilan, y resid. del gobernador ingles de la isla. Hállase por un lado defendida por una ciudadela de media leg. de circunf., y protegida por los otros dos por un lago y el mar. Es bastante regular, y se halla dividida en 4 cuarteles. Su p. sit. al N.-O., viene á ser una rada donde el fondeadero es bueno y seguro durante 4 meses del año, desde diciembre hasta abril, y su clima es mal sano por las lluvias continuadas que caen por espacio de 6 meses. Hace Colombo un com. consid. de cotonias y sederias con la China y el Indostan, y se extrae canela, pimienta, marfil y perlas. Pob. 50,000 hab.; lat. N. 7° 4', long. E. 77° 21'.

COLOMEA ó KOLOMIA, peq. c de la Galitcia, en Aust., en el circ. de Haliez, sobre el Pruth.

COLOMERA, v. de Esp., prov. y á 4 leg. S. de Granada. Pob. 2,165 hab.

COLOMS, peq. isla del Mediter., al S. de la de Menorea, á 1 leg. del cabo Bulfara.

COLONCH, establec. indio de la prov. y sobre el Guayaquil, en Quito, en la Amér. mer.; lat. S. 1° 56'.

COLONE, peq. e. marít. de la Morea, en la Turq. eur., en la prov. de Belvedere.

COLONI, lug. del desierto de Sn. Juan, en la Palestina, á 5 leg. O. de Jerusalen. —Cabo de la costa occid. de la Turq. As., al N. del golfo de Esmirna; lat. N. 39° 44', long. E. 24° 16'.

COLONIA (en alemán *Coblenz*), ant. arzob. secularizado y electorado de Alem., que en el dia hace parte de la prov. de Juliers-Cleve-Berg, en el gr. duc. del Bajo Rhin, en Pru-

sia. El circ. comprende 10 distr., que juntos componen una pob. de 524,000 hab., y su parte superior está cubierta de bosques, pero la inferior abunda en trigo y lino, y encierra minas de hierro y plomo.

COLONIA, ant. y célebre c. de Prusia, en otro tiempo cap. del electorado de su nombre, y en el dia del circ. que también lleva su nombre; sit. en un pais sobre la orilla izquierda del Rhin. Los únicos edificios notables que esta c. encierra, son las iglesias, la casa de ayuntamiento y el arsenal, que contiene muchas armaduras ant. muy curiosas. La posicion de Colonia sobre el Rhin es muy favorable para el com.; sus extracciones, consisten en vinos, maderas, loza, pizarras y otras substancias minerales, perfumes, armas de fuego y utensilios de cocina; y las fábr. que hay en ella, son de algodón, cintas, terciopelos, encajes, tabaco y aguas de olor, dichas de Colonia. Pob. 59,000 hab.; á 25 leg. N.-O. de Maguncia; lat. N. 50° 55', long. E. 4° 35'.

COLONNA, v. á 6 leg. de Roma.

COLONNI, punta mer. de la isla de Samos, en el archip. de Grecia; lat. N. 37° 41', long. E. 21° 42'. —Cabo en la costa de la Morea, en la Turq. eur.; lat. N. 37° 56', long. E. 21° 42'.

COLONSAY y ORONSAY, dos de las islas Hebridias, depend. del cond. de Argile, en Escocia, que estan separadas por un canal estrecho y vadeable en marea baja; y cuyo terreno desigual y montuoso es bastante fértil, y en sus costas se pesca el coral. Pob. 786 hab., á 2 leg. N.-O. de Islay.

COLOPO, gr. rio. de la prov. de Esmeraldas, en Quito, que desagua en el océano Pacifico.

COLORADO, rio de la prov. de Sta Marta, en la Amér. mer., que desagua en el r. de la Magdalena. — Otro en la prov. de Nicaragua, en la Amér. mer., que desemboca en el gr. Océano. — Otro que nace en Méjico, en las cordilleras, al N.-E. de Sta. Fé, y atraviesa un valle de 350 leg. de largo, en cuya distancia puede llevar barcos; pero sin embargo la navegacion está interrumpida en dos sitios, 1° en los 31° 21' de lat. N., por su rapidez ó unos peñascos; y 2° por unas maderas flotantes, á 53 leg. mas arriba de Natchitoches. Este rio muda muchas veces de madre, á causa del gr. número de lagos que atraviesa; entra en la Luisiana, en los 33° de lat., y se pierde en el Misisipi en los 31°, despues de un curso de una 455 leg., en el cual recibe muchos rios consid. que son: el Bodeau, el Dashedt, el lago Negro y el Salina. — Otro caudaloso de Méjico, formado por los r. Sn. Javier, Sn. Rafael, y el de los Dolores, que desagua en el golfo de California, en los 33° de lat. N., despues de un curso de 415 leg.; sus orillas las habitap

muchas tribus indias. — Otro, de la Amér. mer., llamado tambien *Primer desaguadero*, que nace en la pendiente or. de los Andes, en la prov. de Cuyo, y desagua en el Atlántico, en los 59° 50' de lat. S., despues de un curso de 410 leg., y haber atravesado la república de Buenos Ayres. — *De Tejas*, otro de Méjico, en la Amér. sept., que desagua en la bahía de Sn. Bernardo, en el golfo de Méjico; lat. N. 29° 15'.

COLORADOS (los), peq. isla y peñasco cerca de la costa N.-O. de la isla de Cuba; lat. N. 22° 30', long. O. 87° 25'. — C. del gov. de Tucuman, en la Amér. mer., á 45 leg. N. de Sn. Salvador de Jujui.

COLORNO, peq. c. del duc. y á 2 leg. de Parma, en Italia, sit. en la confl. del Parma y del Lorno.

COLOS (dos), v. de Port., prov. de Alentejo, á 5 leg. O. de Ourique. Pob. 519 hab.

COLOSO, establec. de la prov. de Cartagena, en la Amér. mer., á 12 leg. E. de Tolú.

COLOSSO, bonito lug. de Chipre, sit. en un país delicioso, entre morales, naranjos y limoneros, á 12 leg. S.-E. de Baffa.

COLOSWAR. V. *Klausenberg*.

COLOURI, la ant. Salamina, isla de Grecia, en el golfo de Engia, con un lug. de su nombre; enyo p. es capaz, profundo y abrigado. Este sitio es célebre por la victoria naval que Themistocles consiguió sobre los Persas; á 5 leg. O. de Atenas; lat. N. 32° 56', long. E. 21° 25'.

COLPES, establec. de la prov. de Tucuman, en la Amér. mer., á 6 leg. N. de Sn. Fernando.

COLPO, establec. de la prov. de Aimarac, en el Perú.

COLPOYS, lengua de tierra sobre la costa N.-E. del archip. del príncipe de Gales, en el océano Pacífico sept.; lat. N. 56° 21'.

COLQUEMURCA, establec. de la prov. de Chumbivilcas, en el Perú.

COLSOM, cabo en la costa or. de Yucatan, en Méjico; lat. N. 18° 10', long. O. 91° 35'.

COLUMA, c. del gov. y á 18 leg. S.-E. de Moscou, en Rus.

COLUMBIA, cond. de Nueva York, en los Est. Unid., que confina al N. con el est. de Renssler, al E. con el de Massachusetts, al S. con el cond. de Dutchess, y al O. con el Udson. Su territ. se halla entrecortado de colinas y valles, y es propio para el cultivo de granos y pastos. Pob. 32,570 h.

COLUMBIA, gr. r. de la Amér. sept., que nace en los Rocky Mountains, mont. Pedregosas, en los 54° 25' de lat. N., y los 123° 20' de long. O., y desagua en el océano Pacíf., sobre los 46°, despues de un curso, al principio S.-O., en seguida S., y finalmen-

te O., de unas 620 leg., interrumpido solamente en tres puntos por unos peñascos. La entrada de este r. es peligrosa á causa de los bajos que le atraviesan, y la marea llega hasta unas 80 leg. del mar, donde es navegable para gr. chalupas. El Columbia recibe una infinidad de r., de los cuales los mas principales son el Clark, el Lewis y el Multnomah, y los Españoles, que pretenden haber hecho el descubrimiento de este r., le dan el nombre de Entrada del Celta; tomó el nombre de una embarcacion que arribó en 1791. Sus orillas estan habitadas por unas tribus salvages, cuya principal manutencion es el salmon, y sus aguas son tan cristalinas, que se perciben 15 ó 20 pies de profundidad.

COLUMBIA, gr. valle de la Amér. sept., que le atraviesa el r. de su nombre, y confina al O. con una cordillera de mont. que sigue la costa del océano Pacíf. y al E. se extiende hácia los saltos del r. Su clima es apacible, y su suelo fértil y suficiente para poder proveer á la subsistencia de 40 ó 50,000 hab. Sus bosques estan poblados de sauces, cedros, pinos, etc.

COLUMBIA, distr. de los Est. Unid. de Amér., elegido en 1801, en el territ. de los est. de la Virginia y el Mariland, para establecer el centro y resid. del gov. de la Union americana. Este distr. es indep., y se halla bajo la direccion inmediata del congreso, para evitar los peligros á los cuales estuvo expuesto, un poco despues de la guerra de la revolucion, de parte de las milicias de la Pensilvania y de las tropas de línea, que le tuvieron sitiado en Filadelfia, pidiéndole con amenazas el pago de sus sueldos atrasados, cuyo acacimiento resolvió al gov. á hacer eleccion de un sitio reservado para las sesiones de la representacion nacional, dando al mismo tiempo á esta su policia exclusiva, para que pudiese garantizar la seguridad personal de sus individuos y la libertad de sus deliberaciones. Esta medida discreta fue adoptada en 1801, fundando á Washinton para cap. de la Union americana. (V. esta palabra.) Su situacion sobre el Potowmac, que en este sitio es navegable aun para los buques mayores, le hace muy favorable para el com., que es bastante considerable, el que se hace con los Indios. En este país hay 7 bancos, ademas del nacional, 5 compañías de seguros y fáb. de cotonias y otras telas, jabon, vidriado, cerveza, sombreros, velas de sebo, cordelerías y refineries de azúcar. Este distr. comprende 5 c., que son Washington, Georgetown y Alejandria. Pob. 33,059 hab.

COLUMBIA, mejor COLOMBIA, nueva república de la Amér. mer., que se compone del ant. virreinato de Venezuela, del rei. de Nueva Granada, cuya incorporacion se verificó en el año 1819, el istmo de Pa-

namá y las prov. de Cumaná, Guyana y Maracaibo. Extiéndese de un lado desde el mar de los Caribes hasta las fronteras del Perú, el r. de las Amazonas y los r. Negro y Blanco, y de otro desde el océano Atl. hasta el Pacíf. Su pob. se valúa á unos 4,000,000 de hab., y su c. principal es Sta. Fe de Bogotá, ant. cap. de la Nueva Granada, y su libertador y presidente de la república Simon Bolívar.

COLUMBIA, cap. del cond. de Kershaw y resid. del gob. de la Carolina mer., en los Est. Unid., sit. sobre el Congaree, cuya mansion, durante las sesiones de la legislatura, es muy divertida. En sus contornos se coge algodón, ubas, cañamo, etc., y posee molinos de aceite y cordelerías; á 47 leg. de Charleston; lat. N. 33° 58', l. O. 78° 40'.

COLUMBIA, dist. del cond. de Washington, en Maine, en los Est. Unid., sobre el r. Pleasant.

COLUMBIA, cond. de la parte superior de la Georgia, en los Est. Unid.

COLUMBIA, peq. c. de la Virginia, en los Est. Unid., sobre el James, á 18 leg. de Richmond.

COLUMBIA, nueva c. fundada en el cond. de Lancaster, en la Pensilvania, en los Est. Unid., sobre el Susquehannah, á 31 leg. O.-N. de Filadelfia.

COLUMBIANA, cond. de Ohio, en los Est. Unid., cuya cap. es la Nueva Lisboa. Pob. 15,600 hab.

COLUMB MAYOR (Sn.), c. de Ingl., en Cornuailles, sit. al pie de una colina, cerca de un peq. r., á 5 leg. O. Bodmin.

COLUMBRETES, grupo de islas en la costa de Valencia, en Esp.; lat. N. 39° 56', long. O 0° 2'.

COLOMBUS, c. del cond. de Franklin, en el Ohio, en los Est. Unid., resid. del gob. desde el año 1815.

COLUNGA, concejo de Esp., prov. de Asturias. Pob. 4,507 hab.

COLYMBLAAT, lug. de la prov. de Zelanda, en los Países Bajos.

COMA, peq. isla del mar de las Ind., á 12 leg. N. de Monfia. — C. de Siria, con manantial de agua caliente; á 62 leg. E. de Alepo.

CAMACHIO, peq. c. y fuerte de los Est. Pont., sit. en medio de pantanos, cuya mansion es mal sana; á 16 leg. de Venecia.

COMANI (Alto y Bajo), 2 leg. del Monte Negro, en el rei. de Iliria, que tiene cada uno 500 hab.

COMANIA. V. *Daghestan*.

COMANOS, cabo en el extremo de la punta de Stagno ó Sabioncello, en la costa de Ragusa, al S. del golfo de Narenta, en el Adriático.

COMANSTER, v. del duc. de Luxemburgo, á 5 leg. S. de Malmedy.

COMARAN ó SANTOS ANGELES, establec. portugues sobre el Rio Negro, en la Amér. mer. — Otro sobre el r. de las Amazonas.

COMARCA, c. del Guzerate, en el Ind.; lat. N. 22° 50', long. E. 71° 43'.

COMARES, v. de Esp., prov. de Granada, á 2 leg. de Benaque. Pob. 2,556. hab.

COMARGO, peq. c. de Méjico, á 24 leg. N.-O. de Santander.

COMAS, lago de Venezuela, en la Amér. mer., que tiene forma ovalada, y está sit. cerca de uno de los afl. del Apuro.

COMAU, establec. portugues, en el gob. de Para, en la Amér. mer., sobre el r. de las Amazonas, á 2 1/2 leg. N.-O. de Macapa.

COMB-MARTIN, v. de Ingl., en Devonshire, cerca del canal de Bristol, con minas de plata; á 6 leg. N. de Barnstable.

COMBADO (Sn.), peq. c. de la Beira, en Portugal. á 6 leg. S.-O. de Viseo.

COMBAHEE, r. de la Carolina mer., en los Est. Unid., que desagua en el estrecho de Sta. Helena.

COMBAM, c. del distr. de Cuddapali, en el Ind.; lat. N. 15° 28', long. E. 75° 48'.

COMBAMET, c. de Golconda, en el Ind.; lat. E. 17° 19', long. E. 77° 42'.

COMBANSON, c. del Congo, en el A'r. occid., á 10 leg. S. de Sundy.

COMBAPATA, r. de la prov. de Tinto, en el Perú, en cuyas orillas hay un establec. que lleva el mismo nombre.

COMBE, pec. c. de Savoya, á 3 1/2 leg. N.-N.-O. de Annecy.

COMBEAU-FONTAINE, v. de Fr., en el Alto Saona, á 4 leg. O. de Vesoul.

COMBEIMA, r. de la Nueva Granada, en la Amér. mer., que nace en los mont. de Quindín, y desagua en el Magdalena.

COMBERMERE, lago de Ingl., en Cheshire, muy profundo.

COMBOUCONAM, c. del distr. de Tanjore, en el Ind., ant. resid. de los reyes indios de la raza de Chola, donde se ven todavia ruinas que indican su ant. esplendor, y cuyas cercanías son fértiles y estan bien cultivadas.

COMBOURG, peq. c. de Fr., en el Ille y Vilaine, á 6 leg. S. de Sn. Malo.

COMBRAILLE, peq. pais de Fr., en la ant. Auvernia, que hace parte del depart. del Creuse, y cuya cap. es Evaux.

COMBREE, peq. c. de Fr., en el Maine y Loira, á 5 leg. O. de Segre.

COMBREGOUDOU, peq. c. del Afr. occid. y cap. del distr. de Bambouk, á 37 leg. S. de Galam.

COMBRET, peq. c. de Fr., en el Aveniron, á 10 leg. E. de Alby.

COMBRONDE, v. de Fr., en el Puy de Dome, á 5 leg. de Gannat.

COMBUMPADOU, distr. del territ. de Nizam, sit. entre los 17° y 18° de lat. N., cuyo terreno es montuoso y estéril, y su cap., que lleva el mismo nombre, se halla en los 17° 33' de lat. N., y los 77° 36' de long. E.

COMCHE, gr. c. de Persia, en el camino que desde Ispahan va á Ormus.

COMENOLITARI (el), pais de Grecia, que comprende la ant. Macedonia y la Tesalia.

COMERCOLLY, c. floreciente del distr. de Bousnah, en el Ind., sit. sobre la orilla or. del Nouganga ó Coustée, donde la compañía ingl. de las Indias tiene una factoría; lat. N. 23° 52', long. E. 86° 51'.

COMERY, c. del distr. de Tinnevelly, en el Ind. mer.; lat. N. 9° 18', long. E. 76° 35'.

COMESAZZO ó **COMMESSAGGIO**, r. de Lombardía que nace cerca de Cremona, y entra en el Oglio. — Peq. c. del princ. de Bozzolo, sobre el r. de su nombre, á 2 leg. N.-E. de Sabionetta.

COMETEAU ó **CHEMUDOW**, c. del circ. de Satz, en Bohemia, sobre un arroyo, en un llano fértil, á 5 leg. N.-O. de Satz.

COMFORT-POINT, lengua de tierra en la emb. del r. James, en la bahía de Chesapeake, en los Est. Unid.

COMILLAH, c. moderna, cap. del distr. de Tippera, en el Ind., sobre la orilla mer. del Goumat, á 12 leg. E. de Oudeipore; lat. N. 23° 28', long. E. 88° 42'.

COMILLAS, v. de Esp., prov. de Santander, á 28 leg. de Burgos. Pob. 1,078 hab.

COMIN, promontorio en la costa or. de la isla de Cerdeña; lat. N. 40° 38', long. E. 7° 41'.

COMINES, e. de Fr., en el Norte, sobre el Lys, que com. en lino y colsa, á 3 leg. N. de Lila.

COMINO, peq. isla estéril, entre Malta y Goza; lat. N. 50° 45', long. E. 12'.

COMISARIO PUNTA, cabo sobre la costa de Caracas, en la Amér. mer.; lat. N. 9° 45', long. O. 77° 45'.

COMITLAN, e. de la prov. española de Chiapa, en la Amér. mer., á 29 leg. S.-E. de Chiapa de los Españoles.

COMMANI, peq. rei. del Afr., sobre la costa de Oro, donde los Ingleses tienen un fuerte.

COMMANOES, una de las islas Virgenes, en las Antillas, al N.-N.-E. de Tortula.

COMMANTAWANA, bahía en la costa sept. de la isla de Sn. Vicente, en las Antillas, á 1/2 leg. de la punta Tanaty.

COMMENDO ó **GUAFFO**, pais del Afr., en la Costa de Oro, que en otro tiempo fue muy extenso y comprendia los rei. de Salm y Fetú, y cuyo territ., dividido por peq. ribazos, es fértil, tiene llanuras bastante consid., y encierra minas de oro en el inter. Su cap., la c. del Gr. Commendo ó Guallo, es

la resid. del príncipe. Los hab. en general se dedican al cultivo de la batata, y los de las costas son excelentes pilotos, y estan en continua guerra con sus vecinos los Chamabs; lat. N. 5° 12', long. O. 1° 14'.

COMMERCY, linda e. de Fr., en el Meuse, en la orilla izquierda del Meuse, cap. de subprefec., con un magnífico palacio construido por Estanislao, rey de Polonia. Comer. en vinos, cáñamo, papel, maderas y ganado; á 69 leg. E. de Paris. Pob. 3,400 hab.; lat. N. 48°, long. E. 3° 15'.

COMMERVINA, r. de la Guyana hol., en la Amér. mer., que va á parar al Surinam, á unas 4 leg. del mar, y cuya navegacion es difícil por los peñascos que le atraviesan; sus orillas estan cubiertas de plantaciones de café y azúcar.

COMMUN, distr. del Ind., pert. á los Ingleses, que se halla sit. entre los 15° y 16° de lat. N.; su territ. es desigual y montuoso, y tiene por cap. una c. de su nombre, que se halla en los 15° 31' de lat. N. y los 76° 35' de long. E.

COMMINGES, ant. cond. de Fr., que en el dia hace parte del depart. del Alto Garona, y tiene por cap. á Sn. Bertrand.

COMMORRO, 4 islas de mar de las Ind., en el canal de Mozambique, que llevan los nombres de *Gr. Commoro* ó *Angareja*, *Johanna* ó *Anjouan*, *Mohilla* y *Mayotta*. Estas islas encierran muchos lug., y su terreno en general es montuoso, pero tienen tambien algunos llanos donde se cogen granos y los frutos de los trópicos, y pacen numerosos rebaños de ganado. Sus hab. son negros, de carácter dulce, y mahometanos. La *Gr. Commorro*, que es la mas mer., se halla en los 11° 56' de lat. S., y los 40° 50' de long. E.

COMO, c. episc. muy ant. y bastante fuerte de la Alta Italia, pert. á la Aust., sit. en el extremo S.-O. del lago de su nombre, en un valle delicioso rodeado de mont. por todas partes. Encierra esta c. muy buenos edificios públicos, entre los cuales se distinguen los palacios de Gallia y Odescalchi, y la catedral; posee tambien fáb. de medias de seda, tafetanes, terciopelos y guantes, y hace un com. consid. con la Suiza y la Lombardía. Su clima es sano, sus cercanías abundan en vinos, olivos y morales, á 8 leg. N. de Milan; lat. N. 45° 48', long. E. 6° 45'.

COMO (lago de), lago de Lombardía, en Italia, dividido en 2 gr. ramas, sit. entre el cond. de Chiavena y el Milanésado. Hállase á 654 pies sobre el nivel del mar, y tiene 14 leg. de largo y 2 de ancho. Recibe los rios Adda, Maira y Lira, y sus orillas sumamente pintorescas, estan pobladas de casas de campo y viñedos.

COMORIN, cabo en el extremo mer. del

Indost., rodeado de peñascos peligrosos; lat. N. 7° 57', long. E. 75° 15'.

COMORN ó KOMORD, c. eél. de la Baja Hungría, cap. del circ. de su nombre, sobre el Danubio, en la isla de Schut, con una ciudadela que pasa por la mas fuerte de Europa. Comercia en trigo, cáñamo, vino, pesca y miel, y es entre ella y Dotis, sobre el Danubio, donde se ven las ruinas de la ant. *Bregatium*. Comorn fue tomada tres veces por los Turcos, en el siglo XIV, y fue arruinada en la mayor parte por un temblor de tierra en 1785; pero fundada de nuevo cerca de la ant., sus hab. fueron exentos de todo impuesto por el emperador Josef II, durante 15 años. Pob. 90,000 hab., á 28 leg. S.-E. de Viena; lat. N. 47° 45', long. E. 15° 47'. — El circ. del mismo nombre comprende la isla de Schut y un territ. bastante extenso al otro lado del Danubio. Pob. 112,000 hab.

COMORRES. V. *Angarca*.

COMPACH, r. de la Carintia, en el imp. de Aust., que desagua en el Moll.

COMPANÍA, isla desierta del océano Pacíf. sept., á la que los Rusos han puesto el nombre de Uriup; lat. N. 46°, long. E. 149°.

COMPASS, mont. de la isla de Canna, en Escocia, así llamada por la propiedad que tiene de dar movimiento á la aguja de marcar.

COMPÉ, aguada del territ. de Ludamar, en Afr., á 5 leg. E. de Benown.

COMPETA, v. de Esp., prov. de Granada, á 2 leg. de Nerja y Maró. Pob. 2,142 hab.

COMPEYRE, v. de Fr., en el Aveiron, sobre el Tarn.

COMPHEDA, c. del Yemen, en la Arabia, sobre el mar Rojo, al S.-E. de la Meca, cuyo clima es muy mal sano.

COMPIEGNE, ant. c. de Fr., en el Oise, cap. de subprefec., sit. sobre una colina, donde la doncella de Orleans fue cogida por los Ingleses en 1451. Comercia en maderas, y en sus inmediaciones se halla un bosque muy abundante en caza. Pob. 7,000 hab., á 19 leg. N. de Paris; lat. N. 49° 24', long. E. 29'.

COMPOSTA (la), c. de Savoya, á 5 1/2 leg. E.-N.-E. de Chambery.

COMPREIGNAC, nombre de 3 v. de Fr., una en el Aveiron, otra en el Alto Viena y la 3ª en el depart. del Creuse.

COMPS, nombre de 3 v. de Fr., una en el Var, otra en el Aveiron y la 3ª en el depart. del Gard.

COMPTON (Peq.), c. de Rhode-Island, en los Est. Unid., llamada *Secomnet* por los Indios, con fáb. de lencería, á 4 leg. S. de Tiverton.

COMRAH, c. del Bengala, en el Ind., eél. por la batalla dada entre el Nuwah, Serferaz-Khan, y el usurpador Ali-Verdi-Khan, á 11 leg. N.-N.-O. de Mourshudabad.

COMTAH, c. de la prov. de Berar, en el Ind., pert. al rajah de Nagpore; lat. N. 21° 55', long. E. 78° 39'.

CON (Loch), lago de Escocia, en Pertshire, de mas de una leg. de largo, en una situacion amena, y abunda en pesca.

CONAMANA, r. del territ. de Surinam, en la Amér. mer., que desagua en el Atlántico.

CONAN, peq. r. de Escocia, que desagua en el estrecho de Cromarty, y en cuya emb. se encuentran perlas de gr. precio.

CONANICUT, isla en la costa de los Est. Unid., un poco al E. del Rhode-Island; lat. N. 41° 15', long. O. 74° 40'.

CONCA, peq. r. de los Est. Pontif., que desagua en el golfo de Venecia.

CONCAN, distr. consid. de la prov. de Bejapore, en el Ind., sit. entre los 16° y 9° de lat. N., que tiene unas 82 leg. de largo y 16 de ancho, y cuyo suelo entrecortado por una infinidad de peq. r., se eleva por grados desde el Océano hasta los mont. Sus costas forman un gr. número de bahías y p. naturales que estan infestados de piratas. El Concan conservó su indep. hasta el año 1756, que fue conquistado por un ejército anglo-maharatta. Sus c. princip. son: Choul, Bancoute, Dabul, Zyghur, Gheria, Tamianá y Rajpore.

CONCARNEAU, peq. c. de Fr., en el Finistere, sobre una bahía de la costa de la ant. *Bretaña*, con un buen p. Pob. 2,000 hab., á 4 leg. S.-S.-E. de Quimper; lat. N. 47° 49', long. O. 6° 17'.

CONCELHO DE ACIAENS, nombre de 2 v. de la prov. de Tras os Montes, en Portugal.

CONCELLA, c. de la Basilicata, en Nápoles, á 2 leg. S. de Acerenza.

CONCENTAYNA, v. de Esp., prov. de Valencia, á 1 leg. N. de Alcoy. Pob. 7,067 hab.

CONCEPÇÃO, lug. de la prov. de Rio Gr., en el Brasil, cuyos hab. benefician un poco de oro en las mont. inmediatas, á 53 leg. N. de Villa Rica.

CONCEPCION, bahía espaciosa del golfo de California, en la Amér. sept. — Otra en la costa de Chile, en la Amér. mer. — Otra muy consid. sobre la costa de Oro de la isla de Terra Nova, en la Amér. sept. — Otra en la costa mer. de la misma isla. — Rio de la Amér. sept., en la prov. de Costa Rica, que desagua en el océano Pacíf. — Cabo de la Amér. sept., en la costa de la Nueva Albion; lat. N. 34° 31'. — C. del Paraguay, en la Amér. mer., á 57 leg. de la Asuncion; lat. S. 25° 23', long. O. 59° 36'. — Peq.

Jug. de la isla de Hamarica, en las costas del Brasil; lat. S. 7° 56'. — Establec. en la Nueva Granada, en la Amér. mer., sobre el r. Meta; lat. N. 4° 25', long. O. 74° 15'. — C. marít. de la prov. de Veragua, en el océano Pacífico, con un p. formado por el r. Veragua, á 57 leg. O. de Panamá; lat. N. 8° 52', long. O. 85° 48'. — *de la Vega*, c. de la isla de Hispaniola, fundada por un pariente de Colon, en una vasta llanura, con muchas iglesias y conventos. — *del Paolo*, otra en el gob. de Caracas, en la Amér. mer., en un llano fértil, cuyo clima es mal sano, pero el agua excelente. Pob. 2,500 hab., á 55 leg. S.-E. de Caracas; lat. N. 8° 42', long. O. 67° 50'. — ó *Penco*, c. de Chile, en la Amér. mer., sobre la orilla del mar, cuyas inmediaciones abundan en granos y vinos, pero la c. está sujeta á temblores de tierra. Pob. 1,000 hab.; lat. S. 56° 49', long. O. 77° 25'. — C. de Méjico, en la América sept.; lat. N. 10°, long. O. 123° 5'. — Obisp. que confina al N. con el de Santiago, y al S. con el estrecho de Magallanes. — V. de Fr., en el Orne.

CONCEZES, v. de Fr., en el Correze, á 7 leg. N.-O. de Brives.

CONCHA, lug. de Castilla la Nueva, en Esp., sit. en un colina cubierta de cedros, y notable por sus petrificaciones; á 31 leg. de Madrid. — Establec. del Tucuman, en la union del rio del mismo nombre y del Salado.

CONCHA (Sn. Martin de la). V. *Quillota*.

CONCHACHITOU, c. de la Florida occid., en los Est. Unid., sobre el Pascagoula; lat. N. 54° 4', long. O. 91° 3'.

CONCHAS, establec. de la Amér. mer., sobre un rio de su nombre, á 6 1/2 leg. N.-O. de Buenos Ayres; lat. S. 54° 24', long. O. 60° 45'. — Rio del Brasil, en la prov. de Rio-Gr., que desagua en el Atlántico. — ó *Conchos*, otro en la Nueva Vizcaya, en la Amér. mer., que nace en la Sierra Madre y desagua en el Rio del Norte, en los 51° de lat. N., despues de un curso de 125 leg. — Otro peq. r. de Buenos Ayres, que desemboca en el Parana, despues de un curso de 125 leg.

CONCHE, peq. c. del cant. de Vaud, en Suiza, sobre el lago de Neufchatel, á 8 leg. N. de Yverdun. — Fuerte de Fr., con un fanal á la entrada del p. de Sn. Malo.

CONCHES, peq. c. de Fr., en el Eure, sit. sobre la pendiente de una mont., á 29 leg. N.-O. de Paris.

CONCHON, c. de Bengala, en el Ind., en el distr. de Dinagepore; lat. N. 25° 2', long. E. 86° 52'.

CONCHOTE, c. de Bengala, en el Ind., en el distr. de Burdwan; lat. N. 25° 15', long. E. 85° 50'.

CONCHUCOS, prov. del Perú, en la

Amér. mer., que confina al N. con la de Guamaucucos, al S. con la de Caxatombó, y al O. con el Huillas. Tiene 52 leg. de largo y sobre 28 de ancho; su clima varia segun la situacion, y su suelo abunda en granos y frutos, y encierra minas de plata, en otro tiempo muy productivas, y lavaderos de oro. — Rio del Perú que corre hácia el S., y desagua en el de las Amazonas.

CONCIZE, peq. c. del cant. de Vaud, en Suiza, sobre el lago de Neufchatel, á 8 leg. N. de Yverdun.

CONCLUSION, peq. isla, sit. en el archip. del príncipe de Gales, en el océano Pacíf. mer. — Bahía sobre la costa or. del extremo S. del archip. del rey Jorge III, en el océano Pacíf.

CONCOBELA, c. del inter. del Congo, en el Afr., sobre el Zaire, que segun los misioneros tiene una leg. de circunf. Sus hab. son muy bárbaros, y depende de un gr. rei. sit. al N.-E. que llaman Anzico ó Micoco.

CONCORDE, c. del Nuevo Hampshire, en los Est. Unid., en la orilla occid. del Merrimack, con com. consid., á 29 leg. N. de Boston; lat. N. 43° 12', long. O. 75° 49'. — Otra en Vermont, sobre el Connecticut, cerca de las cascadas de este rio. — Otra en el Massachusetts, en los Est. Unid., sobre el Concorde, en una situacion sana y agradable, y en el centro del cond. de Middlesex. Esta c. es céle. en la historia de la Amér. sept., por haberse en ella reunido, en 1774, el congreso provincial, y sellado el primero con su sangre la causa de la independencia, á 7 leg. N.-O. de Boston. Pob. 2,000 hab. — Establec. de la Georgia, en los Est. Unid., en la ribera or. del Missisipi; lat. N. 55° 55', long. O. 95° 45'. — Peq. r. del Massachusetts, en los Est. Unid., que desemboca en el Merrimack.

CONCORDIA, c. arruinada del reino Lomb. Ven., cerca del golfo de Venecia, á 12 leg. E. de Treviso. — Peq. c. del duc. de Módena, sobre el Sechia, á 3 leg. O. de la Mirandola.

CONCOURSON, v. de Fr., en el Maine y Loira, con minas de ulla, á 5 leg. S.-O. de Saumur.

CONGRESSAULT, peq. c. de Fr., en el Cher, á 10 leg. N.-E. de Bourges.

CONDADO DE CASTILNOVO, v. de Esp., prov. y á 8 leg. de Segovia. Pob. 516 hab.

CONDAPILLY, uno de los Circars sept. del Ind., sit. entre los 16° y 17° de lat. N.; pert. á los Ingleses desde 1765. Encierra minas de diamantes poco productivas, y sus c. principales son Gondapilly y Musilipattam, y la primera, sit. sobre una colina, es su cap., pero el gob. reside en la segunda; lat. N. 16° 39', long. E. 78° 3'.

CONDAT, v. de Fr., en el Cantal, á 4 leg. N. de Murat.

CONDATCIHY, c. de la isla de Ceilan, que da su nombre á una bahía donde se pescan perlas muy bellas, y cuyos alrededores son agrestes y estériles; lat. N. 8° 45', long. E. 77° 40'.

CONDAVIR, e. del Circars sept., en el distr. de Gimtour, en el Ind., sit. en una mont., en una posición muy fuerte, con fábr. de pañuelos y otras telas de color; á 20 leg. O. de Madrás; lat. N. 16° 10', long. E. 77° 45'.

CONDÉ, peq. c. y plaza de armas de Fr., en el Norte, en la confl. del Aisne y el Escalda; con com. de ganado y fábr. de curtidos. Esta c. fue cedida á la Fr., en el año 1679, en la paz de Nimega, y dista 3 leg. N. de Valenciennes; lat. N. 50° 26', long. E. 1° 14'. — Nombre de 2 v. de Fr., una en el Mosela y otra en el Eure y Loira. — *la Ferté*, v. de Fr., en el Sena y Marne, sobre el Marne. — *sur l'Ilton ó Ilveque*, otra en el Eure. — *sur Noireau*, peq. c. de Calvados, que comer. en paños, cuchillos, telas de algodón y miel; á 8 leg. S. de Caen. — *sur Vire*, peq. c. del depart. de la Mancha.

CONDÉ (Fuerte) ó MOBILE, c. de la Florida occid., en los Est. Unid., en la bahía de Mobile; lat. N. 30° 42', long. O. 90° 17'.

CONDÉ, lug. del Senegal, en Afr., á 12 leg. S. de Goumel.

CONDEAU, lug. de Fr., en el Orne, á 4 leg. E. de Bellesme.

CONDECEDO, cabo en la costa N.-O. de la península de Yucatan, en Méjico; lat. N. 21° 21', long. O. 93° 10'.

CONDEIXA, peq. c. de la Beira, en Port., al S. de Coimbra.

CONDES, bahía del estrecho de Magallanes, en la costa de la Amér. mer., cuya entrada está cerrada por peñascos y bagios.

CONDESNIOS DE AREQUIPA, prov. del Perú, en la Amér. mer., que tiene por límites al N. la prov. de Parinochas, al E. la de Chumbivizcas, al S.-E. las de Canes y Canches, y al S. la de Collahuas. Su clima es frío y su territ. en general desigual y cascajoso; pero las tierras bajas producen trigo, maíz y toda clase de frutas. Encierra también minas de oro, y tiene por cap. á Chuquibamba.

CONDINO, peq. c. del Tirol, en el imp. de Aust., en un valle fértil, sobre el Chies, que desagua en el lago Idro.

CONDOJANI ó CONDOJARNE, c. de la Calab. ulter., en Nápoles, sobre el golfo de Gierace.

CONDOM, c. de Fr., en Gers, sobre el Baise, cap. de subprefec., que comer. en granos, harinas y frutas; á 25 leg. S.-E. de

Burdeos. Pob. 7,000 hab., lat. N. 45° 47', long. O. 1° 57'.

CONDOR (*Pulo*), isla del mar de las Indias, cerca de la costa de la Cochinchina; donde se cogen batatas dulces, legumbres, calabazas silvestres y sandías. Sus hab. son pobres, indolentes y avaros; lat. N. 8° 40', long. E. 104° 22'.

CONDORAMA, establec. sit. en la prov. de Canes ó Canches, en el Perú.

CONDOYOWAH, c. del imp. Birman, sobre el Irraonaddy, á 10 leg. S.-O. de Ava.

CONDRIEU, peq. c. de Fr., en el Ródano, en la orilla derecha del Ródano, nombrada por sus vinos, á 8 leg. S. de Lyon; lat. N. 45° 28', long. E. 2° 25'.

CONDUSCA, lug. de la Beira, en Port., sit. en un valle delicioso, cerca de las ruinas de la ant. Coimbra.

CONE, c. del Afr. central, limitrofe del Danfour y el Sennaar, sit. al pie de una mont.

CONECOCHEAGUE, r. de la Pensilvania, que desagua en el Potomac, á 8 leg. S.-E. de Ancock.

CONEGLIANO, peq. c. del rei. Lotab. Ven., á 4 leg. de Treviso. Pob. 5,650 hab.

CONEJERA ó CONEGLIANA, peq. isla inhabitada de Canarias, cerca de la de Ibiza, casi al S. de Porto Alegre; lat. N. 39° 11', long. E. 4'. Hay algunos autores que pretenden que nació en esta isla el célebre general Anibal.

CONEJOS, r. de Esp., que nace en la prov. da Leon.

CONESUS ó CANESUS, lago del cond. de Ontario, en Nueva York, en los Est. Unid., que tiene 3 leg. de largo y 1 de ancho.

CONNEWANGO-CREEK, r. de la Pensilvania, en los Est. Unid., tribut. de Susquehannah; lat. N. 39° 41', long. O. 78° 35'.

CONFEDERACION DEL RIIN, reunion de los estados de Alemania, formada en 1806 por Napoleón, remplazada en 1814 por la confederacion germánica. (V. esta palabra.)

CONFILANS, peq. c. de la Savoya, en la confl. del Arli y del Isere, con salinas, á 7 leg. N.-E. de Chambery. — Nombre de 3 lug. de Fr., uno en el Sena, otro en el Aube y el 5° en el Alto Saona — *en Bassigny*, otro en Vosges. — *en Jarnisi*, otro en el Mosela, en la confl. del Iron y del Orne. — *Sta. Honorine*, v. en el Sena y Oise, en la confl. del Sena y del Oise, á 6 leg. O. de Paris.

CONFOLENS, peq. c. de Fr., en el Charenta, sobre el Viena, cap. de subprefect., con com. de maderas de construcción y fábr. de curtidos. Pob. 2,500 hab.; á 11 leg. N.-O. de Limoges.

CONFORTINO, c. de los Est. Pontif., á 2 leg. N. de Ferrara.

CONG, lug. de Irl., en el cond. de Mayo, en otro tiempo c. y resid. de los reyes de Connaught; á 6 1/2 leg. O. de Tuam.

CONGASE. V. *Brod-River*.

CONGLETON, c. de Ingl., en Cheshire, sobre el Dane, con fábr. de seda, algodón, cintas y eneros; á 66 leg. N.-O. de Londres.

CONGO, país en el S.-O. de Africa, descubierto por el Portugues Diego Cam, en 1487. Tiene por límites al N. el Zaire, al O. el Atlántico, y al S. el Angola y el Benguela, y al E., se cree, unos mont. habitados por la tribu de salvages de los Giagas. Su terreno en las orillas del rio Zaire ó Congo es susceptible de cultivo, y sus produc. son: maiz, cazabe, batatas, cañas de azúcar, pimienta, tabaco, palmeras, naranjos, limoneros y llanten; en sus mont. hay minas de hierro y cobre, canteras de pizarra, cuarzo, etc., y se encuentra toda clase de animales salvages, como elefantes, leones, búfalos, leopardos, monos, jabalies, etc. Los rios abundan en crocodilos, hipopotamos, etc. Los hab. del Congo son de una mediana estatura, algo de raza negra, vivos y muy hospitalarios con los extrangeros, pero tienen menos energía de carácter que los demas Africanos. Los hombres abandonan á las mugeres hasta los trabajos mas penosos, y cada uno tiene un número de estas proporcionado á su clase. Las costumbres de este país son muy relajadas, principalmente la de las mugeres, que se prestan con gusto á las miras interesadas de sus maridos, que trafican de sus gracias con los Europeos, por algunas bugerías de vidrio ó un vaso de ron. Su pob. es poco consid., si se juzga por la de las principales c. Congo, Goulou, Embomma é Inga, que no contienen cada una sino 70 ú 80 chozas, y de 5 á 600 hab. El Congo está dividido en muchas tribus, que cada una tiene su gefe sujeto al Blindy-N' Congo ó soberano general, que reside en Congo. La religion de este país es una mezcla de la idolatría y del cristianismo. — Rio. V. *Zaire*. — Peq. c. del Lauristan, en el golfo Pérsico, á 94 leg. S.-S.-E. de Sciras. — R. de la Amér. mer., que nace en el istmo de Panamá y desagua en el golfo de Sn. Miguel.

CONGOMA, r. de la prov. de Esmeraldas, en Quito, que desemboca en el océano Pacífico; lat. S 55'.

CONGONG, c. de la prov. de Meckley, en el imp. Birman.

CONGONHAZ, lug. de la prov. de Minas Geraes, en el Brasil, á 11 leg. O. de Villa Rica.

CONGOST, canal profundo de Cataluña, en Esp.

CONGOSTO, v. de Esp., prov. de Leon,

á 2 leg. de Ponferrada, que confina con el r. Sil. Pob. 517 hab. — V. de Esp., prov. de Palencia, á 8 leg. de Carrion. Pob. 405 hab.

CONGOUN, c. del Lauristan, sobre la costa sept. del golfo Pérsico, con una rada donde los navios de guerra pueden dar fondo con seguridad. En esta c. se encuentran tambien buena agua y leña, cosas muy raras en aquella costa; lat. N. 27° 50', long. E. 49° 45'.

CONGREHOI, peq. isla de la bahía de Honduras, en la Amér. sept., en la costa de Méjico; lat. N. 18° 18', long. O. 90° 52'.

CONGREIVO, r. de Honduras, en la Amér. sept., que desagua en la bahía del mismo nombre; lat. N. 15° 40', long. O. 89° 50'.

CONI, c. episc. del Piamonte, sit. sobre una colina, en la confl. del Gesse y del Stura, con una buena ciudadela; comercia en trigo, cáñamo, y posee fábr. consid. de seda, á 14 leg. S.-E. de Turin. Pob. 10,000 hab.; lat. N. 44° 24', long. E. 5° 18'.

CONIGLIONE, peq. c. del Val di Mazara, en Sicilia, á 6 1/2 leg. S.-O. de Palermo.

CONIL, v. de Esp., prov. y á 6 leg. E. de Cádiz y 2 O. del cab. Trafalgar, con pesca de atun y sardinas. Pob. 5,600 hab. — Lug. de Esp., en Canarias, en la isla de Lanzarote.

CONILIE ó **AONLIE**, v. de Fr., en Sarthe, á 4 leg. N.-O. de Mans. Pob. 1,400 hab.

CONIMEER, c. del Carnate, en el Ind. mer., y una de las factorias mas ant. de la comp. de las Ind. or., á 5 leg. N. de Pondichery.

CONISBROUGH, lug. de Ingl., en Yorkshire, sobre el Don. Pob. 1,047 hab.; á 2 1/2 leg. S.-O. de Doncaster.

CONISTON ó **THURSTON-WATER**, lindo lago de Ingl., en Lancashire, de unas 3 leg. de largo y 1/2 de ancho, con un lug. del mismo nombre; á 109 leg. N.-O. de Londres.

CONITZ (en polaco *Choinica*), c. de la Prusia occid., en el circ. y á 25 leg. S.-O. de Dantzick, sobre el Bracha, al extremo de un lago. Pob. 2,500 hab.

CONIWAUGH, c. del rei. del Pegú, sobre el Irrouddy; lat. N. 17° 55', long. E. 93° 55'.

CONKAIR, c. de la prov. de Gundwana, en el Ind., sit. entre un mont. y el Mahanuddy. Su terreno es montuoso, está cubierto de bosques y habitado por un pueblo salvage; lat. N. 20° 48', long. E. 79° 55'.

CONLASS, distr. del Ind., en la prov. de Beeder, pertien. á los Nizams, sit. en los 19° de lat. N.

CONNAUGHT, una de las 4 gr. prov. de Irl., que confina al N. y N.-O. con el Océano y el Ulster, al O. con el Atlántico, al

S. con el Munster y al E. con el Leinster. Comprende los cond. de Galluay, Mayo, Sligo, Leitrim y Roscombon, y una extension de 53 leg. de largo sobre 55 de ancho, y formó un rei. indep. hasta el reinado de Enrique IV de Ingl.

CONNECTICUT, gr. rio de los Est. Unid., que nace en los mont. que separan los est. de Vermont y Nuevo Hampshire del Bajo Canadá, y despues de un curso de 125 leg., desagua en el océano Atlántico, en el estrecho de Long-Island. Su navegacion se halla interrumpida en muchos sitios por peñascos y despeñaderos. — Otro en Nueva York, en el mismo pais, que desemboca en una bahía al S. de la isla de Long-Island.

CONNECTICUT, uno de los est. de la Union americana, que tiene por limites al N. el Massachusetts, al E. el Rhode-Island, al S. el estrecho de Long-Island y al O. la Nueva York. Comprende 41 leg. de largo, 29 de ancho y 1,925 leg. cuad. de superf.; dividese en 8 cond. que son: Fairfield, Hartford, Litchfield, Middlesex, New-Haven, New-London, Tolland y Windhom, y su suelo es bastante desigual y está cortado por mont., colinas y valles. Produce trigo, centeno, cebada, maíz, avena, lino y legumbres; encierra minas de hierro, cobre blanco, jaspes, antimonio, carbon de tierra, serpentina, etc., y posee agnas miner. Su clima es muy sano, pero sujeto á los extremos de frio y calor. Produce granos, maderas, tocino, carne salada, ganado y pescado. Pob. 275,248 hab. Tiene por cap. á Hartford.

CONNERRÉ, v. de Fr., en el Sarthe, sobre el Huiscne, á 4 leg. E. de Mans.

CONNOIE, bahía en la costa mer. de Terra Nova, en la Amér. sept., á 20 leg. E. del cabo Rey.

CONNOR, lug. de Irl., en el cond. de Antrim, que dá su nombre á un obisp.; á 40 leg. N. de Dublin. — Rio de la Jamaica, que desagua en el mar entre la punta Rochense y el p. de Morant.

CONQUEL (el p. de), p. de Fr., en la península de Quiberon; lat. N. 47° 30', long. O. 5° 20'.

CONQUES, nombre de 2 v. de Fr., una en el Aveiron y otra en el Aude.

CONQUET (el), peq. y bonita c. de Fr., en el Finistere, con un p. y una rada excelente, á 6 leg. O. de Brest.

CONQUISTA, v. de Esp., prov. de Córdoba, á 6 leg. de Pozoblanco. Pob. 268 hab. — (la), v. de Esp., prov. de Extremadura, á 4 leg. de Trujillo. Pob. 246 hab.

CONRADSBURG, fuerte holandés, sit. cerca de Elmina y su principal establec., sobre la Costa de Oro, en Africa.

CONSELVE, v. de la delegacion de Padua, en el rei. Lomb. Ven., á 2 leg. N. del Adige. Pob. 5,700 hab.

CONSET, bahía en la costa N.-E. de la isla de la Barbada, á 4 leg. N. de Bridgetown. — Capo de igual nombre en la misma costa.

CONSTADT ó CUNSTODT, peq. c. de Silesia, en el circ. de Creutzbourg, á 10 leg. S.-E. de Oels.

CONSTANT (Sn.), lug. de Fr., en el Cantal.

CONSTANTÍ, v. de Esp., en Cataluña, á 1 leg. de Tarragona, cerca del r. Francolí. Su temperatura es benigna y su campo fertilísimo; tiene fáb. de aguardiente y papel. Pob. 1,589 hab.

CONSTANTINA, v. de Esp., prov. y á 12 leg. N. de Sevilla; sit. entre montes, y en cuyas cercanías hay una mina de plata. Pob. 6,568 hab.

CONSTANTINA, gr. prov. de la parte or. de la reg. de Argel, que tiene por limites, al N. el Mediter., al E. la reg. de Tunez, al S. el desierto y al O. la Titteria ó la prov. de Argel. Comprende un espacio de 94 leg. de largo y 41 de ancho y es una de las prov. mas fértiles y mejor cultivadas de la reg. El bey, aunque depend. del de Argel, ejerce una autoridad casi absoluta, y cada 2 ó 3 años se pone en campaña para cobrar el tributo de los Arabes, que habitan en los confines del desierto de Sahara.

CONSTANTINA, c. cap. de la prov. de su nombre, sobre el Rumié, á 50 leg. del mar, que ocupa el sitio de la ant. *Cirta*, de la que se ven aun los aqueductos, las puertas y un arco de triunfo. Está situada en un peñaseco fortificado artificialmente, y su interior no ofrece nada de notable; á 50 leg. E.-S. de Argel; lat. N. 36° 25', long. E. 4° 4'.

CONSTANTINO-PEREZ, isla en la emb. del Valdivia, que en union con otra peq. isla, forma el puerto de esta c.

CONSTANTINOPLA, llamada por los Orientales *Constantiniah*, por los Turcos *Istumbol* ó *Stamboul*, fue fundada en 550, sobre las ruinas del ant. *Bysancio*, por Constantino el Gr., que la puso su nombre. Está sit. sobre 7 colinas, que á cierta distancia parecen se elevan unas sobre otras y terminan á lo lejos por una cordillera de mont., cubiertas de verdor hermoso. El mar de Mármora baña sus muros del lado del S., y linda al N. con un golfo del Bósforo ó estrecho de Constantinopla, y su forma es la de un triángulo irregular. El puerto, que se halla al N. de la c. y se comunica al N. con el mar Negro y al S. con el Mediter., es muy profundo y puede contener hasta 1,200 buques. El interior de la poblacion no corresponde á su posicion, que sin duda alguna es la mejor del mundo. Sus calles en general son estrechas y mal empedradas, pero hay

algunas vistosas por la regularidad de sus edificios; las casas son bajas y la mayor parte de madera y tierra, y se notan en ella algunas plazas y fuentes magníficas. El Atmejdau (la ant. *Hippodrome*) está todavía cubierto de los monumentos de Constancia, y el Serrallo ó palacio del G. Señor tiene asiento en la orilla del mar, y se halla murado y defendido por torreones, y separado de la c. por unos canales, y su primer patio comprende la casa de la moneda, la principal mezquita, un hospital y otros edificios; el segundo, donde solamente el Sultan puede hacerse ver á caballo, encierra el Diván y las principales oficinas del gob.; en el tercero, cuya entrada está prohibida á todos, excepto á los mahometanos que son de la servidumbre de palacio, se hallan las habitaciones de las mugeres, los terrados y los jardines. En esta c. se cuentan 500 mezquitas, entre las cuales se distingue la de Sta. Sofia, la ant. iglesia patriarcal, construida por el emperador Justiniano; despues las mas notables son la del Sultan Soliman y la del Sultan Achmed. Los cristianos tienen 22 iglesias, y los bazares ó mercados, las fuentes y los baños merecen particular atención. En Constantinopla se conservan aun un gr. número de monumentos ant., como: la cisterna máxima, el acueducto Adriano y el muro de Teodosio, que tiene 2 leg. de largo, y está al O. de la c. Sus exportaciones consisten en lanas, cueros, cera amarilla, algodón, alumbre, almáciga, maderas, pelo de bivaró, búfalos, vacas y gamuzas, y se importan paños, telas de seda, hierro, oro, plata, azogue, plomo, cochinilla, azúcar purificado, alcanfor y especias. La moneda que mas se usa es la piastra, que viene á valer 40 paras de 5 aspros, que en el com. exterior equivale á unos 8 reales; y en el interior 15, y regularmente se dan 148 piastras por 1,185 reales. La mitad de los hab. de Constantinopla son Turcos, y el resto se compone de Cristianos, Griegos, Armenios y Judios. La nobleza griega ocupa el cuartel de Fanar, el de Galata los comerc. y marinos, y el de Pera los Europeos, embajadores y su comitiva. Esta c. fue la cap. del imp. de Oriente, hasta el año 1453, que cayó en poder de los musulmanes, y fue erigida en sitio del imp. otomano. El nombre de Puerta que lleva este gob., le viene de la Porta Aurea que dá de frente al mar de Mármora. Pob. 900,000 hab.; á 660 leg. de Paris, 395 de Roma, 624 de Su. Petersburgo, 758 de Londres y 575 de Viena; lat. N. 41° 1', long. E. 26° 55'.

CONSTANTINOPLA (canal de). V. *Bósforo*.

CONSTANTINOW (Nowy), c. del gob. de Podolia, en la Rus. eur.; lat. N. 49° 55', long. E. 25° 58'. — Otra en el gob. de Vol-

hynia, sobre el Seluza, á 25 leg. N.-E. de Kamnieck.

CONSTANZA (en alemán *Bodensee*), lago de unas 17 á 18 leg. de largo y 5 de ancho, sit. entre la Suabia y la Suiza, y al N.-E. de Wurtemberg. Su mayor profundidad es de 350 brazas y la mediana de 100. Se divide en lago super. é infer.; encierra muchas islas, y le atraviesa el Rhin en toda su longitud. En el día su pesca no estan abundante como en otro tiempo, pero sus truchas son muy nombradas, y sus orillas son fértiles, se hallan bien cultivadas y están pobladas de c., v. y lug.

CONSTANZA ó COSTANTZ, c. del gr. duc. de Badén, sit. sobre el lago de su nombre, en el sitio donde el Rhin entra en el lago infer. Está cereada de murallás y fosos, y tiene una catedral donde se ven trozos curiosos de arquitectura gótica. Constanza es célebre por los concilios que se tuvieron en ella en los años 1414 y 1418; á 12 leg. N.-E. de Zurich; lat. N. 47° 56', long. E. 6° 48'. — Obispado secularizado, parte del cual se halla comprendido en el gr. duc. de Baden, y otra en el cant. suizo de Argau. Pob. 50,000 hab. — Cantón del cabo de Buena Esperanza, célebre por sus vinos, procedentes de cepas traídas de Persia y de las orillas del Rhin.

CONSUEGRA, v. de Esp., prov. de la Mancha, á 6 leg. de Alcazar. Hay en esta v. inscripciones y otras antigüedades romanas, fáb. de sayal, bayeta y estameñas, y canteras de mármol azul, jaspe y otras piedras al pie del monte. Pob. 5,990 hab.

CONSUMAHGÜNGE, c. del distr. de Dinagepore, en Bengala, en la orilla or. del Teesta; lat. N. 25° 55', long. E. 86° 28'.

CONTAL, c. del distr. de Jellasore, en Bengala, sit. sobre una colina. La compañía inglesa de las Ind. or. tiene en esta c. una fáb. consid. de sal, pero su mansion, en la época de las lluvias, es mal sana; á 2 leg. del mar; lat. N. 21° 48', long. E. 85° 34'.

CONTANAGUR, c. del distr. y á 5 leg. N. de Dinagepore, en el Ind.

CONTAS, r. del Brasil, que desagua en el Atlántico.

CONTESA, peq. e. de Sicilia, en el Val di Mazara. — P. de mar de la Macedonia, en la Turq. eur., en una isla en el fondo del golfo de su nombre, á 19 leg. de Salónica.

CONTIGLIANO, peq. e. de los Est. Pontif., sobre un lago de su nombre.

CONTOY, isla del golfo de Méjico, en la Amér. sept., á 6 leg. de la costa de Yucatan; lat. N. 21° 52'.

CONTRARIETÉS (islas de los), islas del mar del S., en el archip. de Salomon, descubiertas por Surville.

CONTRASTA, v. de Esp., prov. de Alava. Pob. 1,276 hab.

CONTRAVIESA, sierra de Esp., en la prov. de Granada, partido de las Alpujarras.

CONTREKI, peq. p. de mar de la Arabia, en el Ommon, á 74 leg. S. de Mascate.

CONTRERAS, grupo de peq. islas del océano Pacíf. sept., á 8 leg. de la costa de Veragua; lat. N. 7° 45'. — Montes de Esp., sit. en el camino que conduce desde Aranjuez á Requena.

CONTRONE, peq. c. del Princ. citer., en Nápoles.

CONTURSI, c. del Princ. citer., en el rei. de Nápoles, á 10 leg. de Salerno.

CONTY, v. de Fr., en el Somma, á 4 leg. S.-O. de Amiens. Pob. 700 hab.

CONTZ, v. de Baviera, á 1 leg. de Dos Puentes.

CONVARA, v. del Princip. ulter., en Nápoles, á 4 leg. N. de Policastro.

CONVERSANO, c. episc. de la prov. de Bari, en Nápoles, á 6 leg. E.-S.-E. de Bari; lat. N. 41° 9', long. E. 12° 7'.

CONVERSAICON, cabo sit. sobre la costa mer. de una bahía de la costa de California; lat. N. 52° 50', long. O. 121° 20'.

CONVERSERA, isla del Adriático, en la costa de Istria; lat. N. 45° 20', long. E. 11° 26'.

CONVERSION (Punta), cabo sobre la costa de la Nueva Albion, en la Amér. sept.; lat. N. 39° 4', long. E. 159° 49'. — *de Sn. Pablo* (*la*), peq. isla del océano Pacíf. mer., descubierta, por Quirós en 1606.

CONWAY, r. del princ. de Gales, que separa los cond. de Gaernarvon y Denbigh, y desagua en el mar de Irl., en Abereonway. — Cabo sobre la costa N.-O. de la Nueva Hol.; lat. S. 20° 36', long. E. 110°. — Distr. del Nuevo Brunswick, en la Amér. sept., en la bahía de Fundy. — Otro en el cond. de Hampshire, en los Est. Unid. Pob. 2,092 hab.

CONZA, peq. y ant. c. del Princ. ulter., en Nápoles, que en 1694 padeció mucho de un temblor de tierra; á 23 leg. E. de Nápoles.

COOK (bahía ó río), golfo sobre la costa sept., entre el cabo Isabel al N. y el de Douglas al O.-S.-O., y sit. entre los 58° 42' y 59° 10' de lat. N., y los 155° 15' y 156° 50' de long. E. — Estrecho que separa las dos islas de la Nueva Zelandia, en el Océano. — Bahía en la costa de la isla de Pascuas, en el océano Pacífico; lat. S. 27° 11', long. O. 111° 55'.

COOKA (Dar), país del Afr. central, sit. sobre las orillas del Bahr-el-Fittre.

COOKCUAYO, r. de Nueva York, en los Est. Unid., que se junta al Papachton, y juntos forman el Delaware.

COOLGRENY, c. de Irl., en el cond. de Wexford, á 11 leg. de Arklow.

COOLIDGE-LANDING, c. del Mari-

land, en los Est. Unid., sobre el Patuxent, á 10 leg. S.-S.-O. de Annapolis.

COOLOME, c. de la Georgia, en los Est. Unid., á 8 leg. de Dakuske.

COOLY-POINT, cabo de Irl., en la entrada sept. de la bahía de Dundalk, sobre la costa de Louth; lat. N. 55° 57', long. O. 8° 27'.

COOPER, gr. río navegable de los Est. Unid., que se pierde en el Ashley, en la Carolina mer. — *'s Creek*, río del Nuevo Jersey, que se une con el Delaware. — Peq. isla cerca de Batavia, en Java, donde los Holandeses tienen muchos almacenes. — Una de las islas Virgenes, en las Antillas, inhabitada; lat. N. 18° 5', long. O. 65° 17'. — Peñaseo de una altura prodigiosa, y como de unas 2 leg. de circunf., en el mar del Sur, sobre la costa or. de la isla de Georgia; lat. S. 54° 57', long. O. 58° 24'. — Otro en la Pensilvania, en los Est. Unid., sobre el Susquehannah.

COOSA ó **COOSA HATCHA**, río de la Amér. sept., que nace en las tierras altas del país de los Cherokees, y se reúne con el Talapoose para formar el Alabama. Su alveo está obstruido de peñaseos, y es apenas navegable para canoas.

COOSADES, c. india de la Florida occid., en los Est. Unid., sobre el Alabama, á 25 leg. de su emb.

COOSAHATCHEE, río de la Carolina mer., en los Est. Unid., que desagua en el estrecho que separa la isla de Beaufort del continente; lat. N. 52° 55', long. O. 85° 15'.

COOTECHILL, peq. y linda c. de Irl., en el cond. de Cavan, sobre el río de su nombre, con fábr. consid. de lencería; á 21 leg. N.-O. de Dublin.

COPA, río de la Alta Italia, tributario del Pó. — Otro de Quito, en la Amér. mer., que desagua en el de Esmeraldas.

COPALS, lago de la Livadia, en Grecia, en la ant. *Beocia*, que tiene 16 leg. de circunf. V. *Topolais*.

COPENAME ó **CUPANAMA**, río de la Amér. mer., que nace en las mont. de la Guyana y desagua en el Atlántico, despues de un curso de 41 leg.

COPENHAGUE, c. cap. de Dinamarca, y una de las ciudades mejor construidas de la Europa, sit. sobre la costa or. de la isla de Selandia, en el canal del Báltico, llamado el Sund, y á 8 leg. S. del paso del mismo nombre. Se divide esta c. en tres barrios, el ant., el nuevo ó Frederikstadt, y Christianshaven, y el primero, aunque fue casi enteramente consumido por un incendio, en 1794, despues ha sido construido de nuevo, y en el día es el mayor y el mas poblado. El p. le forma un brazo de mar, que se adelanta entre la c. y la isla de Amarek, y su emb. es tan estrecha que no puede en-

trar por ella sino un solo buque á la vez; pero es cómodo, seguro, profundo, y capaz para contener 500 embarcaciones mercantes. Copenhague encierra muchos y buenos edificios, entre ellos se distinguen los 4 que comprende la famosa plaza de Frederico, que son el palacio del rey, los de su hijo y hermano, y la escuela de marina. Merecen tambien particular atencion el teatro, el arsenal, la bolsa y el mercado del rey, donde se ve el ant. palacio de Charlottenbourg, destinado en el dia para la academia de bellas artes. Se cuentan 20 iglesias, ademas de la catedral, muchas sinagogas, 22 hospitales, un museo, una universidad, un gabinete de historia natural, un laboratorio de química y un observatorio. La biblioteca real se compone de 250,000 volúmenes, y el comerc., aunque floreciente al principio del siglo último, ha experimentado gr. desgracias, y sus importaciones consisten en mercancías de la China y de las Indias, vinos, aguardientes, aceite y géneros coloniales; las extracciones en hierro, acero, cáñamo, lino, sebo y brea. Tiene fábr. de paños, lienzo de algodón, indianas, jabon, aguardiente, cordelerías, fundicion de áncoras, astilleros muy extensos, y una manufactura de porcelana. En 1728 mas de 2/3 de la c. fueron consumidos por un incendio; otro en 1794 destruyó unas 1,000 casas, y otro experimentó en 1795. Los Ingleses la bombardearon en 1807, y arruinaron 500 casas, la catedral y una parte de la universidad. Pob. 105,000 hab.; á 84 leg. N.-O. de Hamburgo, 159 S.-O. de Stockolmo, 185 N.-E. de Amsterdam, 291 N.-N.-O. de Londres, 550 S.-O. de Sn. Peterburgo, 309 N.-E. de Paris, 105 O. de Berlin y 249 N.-O. de Viena; lat. N. 55° 40', long. E. 10° 14'.

COPENIK ó **KOPENIK**, v. de Prusia, en una isla del Sprée, á 5 1/2 leg. S.-E. de Berlin. Pob. 1,400 hab.

COPERSBERG ó **KOPERSBERG**, c. y mont. de Suecia, en Dalecarlia, con ricas minas de cobre, manufac. de paños é hilos; á 33 leg. N.-O. de Upsal; lat. N. 60° 40', long. E. 13° 20'.

COPET, peq. c. del cant. de Vaud, en Suiza, en la orilla occid. del lago de Ginebra, donde estan enterrados Necker y su hija, madama de Stael. Pob. 1,800 hab.; á 5 leg. N.-N.-E. de Ginebra.

COPIAPO, prov. de Chile; en la Amér. mer., que tiene por límites al N. los desiertos del Perú, al E. los Andes, al S. el Coquimbo, y al O. el océano Pacíf. Tiene unas 100 leg. de largo y 44 de ancho, y la bañan un gr. número de rios. Su clima es suave y su territ. fértil en granos y frutas, y encierra minas de cobre, azufre, iuan, lapislazuli, oro y salitre. Pob. 5,000 hab. — Cap. de la

prov., sit. sobre el rio de su nombre, que desagua en el océano Pacíf.; lat. S. 26° 50', long. O. 55° 10'. — Mont. de Chile, con un volcan sujeto á frecuentes erupciones; lat. S. 26°.

COPLAND, grupo de peq. islas, sobre la costa de Irl., casi enfrente de Donaghade, en el cond. de Down, con un faro; lat. N. 54° 59', long. O. 7° 44'.

COPONS, v. de Esp., en Cataluña, sit. en medio de dos arroyos que forman el rio Noya; á 5 leg. E. de Cervera. Pob. 491 hab.

COPOUL ó **KOPOUL**, mont. célebre de la prov. de Bejapore, en el Ind.

COPPENBRUGGE, peq. c. y palacio del princ. de Calenberg, en Hanover, á 8 leg. S.-O. de Hanover.

COPPER (*Cobre*), peq. isla del lago Superior, sobre la costa or., en la Amér. sept.; lat. N. 47° 21', long. O. 87° 40'.

COPPER-MINE (*Mina de cobre*), rio de la Amér. sept., que desagua en el mar; lat. N. 69°, long. O. 115° 25'. — Otro del Alto Canadá, que entra en el lago Superior, en la lat. N. 46°.

COPPRAGUDDY, nombre de un paso de la cordillera de mont., que separa el Bengala de los estados del gefe maharatta de Nagpore; lat. N. 22° 40', long. E. 84° 8'.

COPRINO, peq. c. del rei. Lomb. Ven., en el Veronesado.

COPRIZA, r. de Roumili, en la Turq. eur., que desagua en el Mariza.

COPTOS, pueblo aborigeno del Egipto, con un patriarca que reside en el Cairo.

COQ (el), c. del Afr., en Gallam, sobre el Senegal, á 10 leg. de Kagee.

COQUIBACOA, cabo en la costa de Tierra Firme, en la Amér. mer.; lat. N. 11° 55', long. O. 68° 44'.

COQUIMBO, prov. de Chile, en la Amér. mer., que confina al N. con el Copiapo, al E. con los Andes, al S.-E. con Aconcagna, al S.-O. con el Quillota y al O. con el mar. Tiene una extension de 45 leg. de largo y 40 de ancho; bañanla los rios Coquimbo, Tongoi, Limari y el Chuapa, y su terreno es en general desigual, pero produce granos, vino y excelente aceite. Su clima es muy benigno y posee minas de oro, plata, cobre, plomo, azufre, cal y sal. Pob. 15,000 hab. — C. cap. de la prov., sit. á una media legua del mar, sobre una eminencia, con un p. cómodo y muy frecuentado. Encierra una iglesia, muchos conventos y un colegio, en otro tiempo perten. á los Jesuitas, y se extrae de ella cobre, vino, aceite, pieles de vaca, tasajo y caballos de una raza excelente. Pob. unas 500 familias españolas; á 71 leg. N.-O. de Santiago; lat. S. 30°, long. O. 75° 58'. — Isla del mismo nombre, sobre la costa.

CORA, peq. isla de los Est. Pontif., á 3

leg. de Veletri. — C. pobre y mal construida, cap. de la isla de Samos, en el archip. de Grecia, sobre un peñasco, con 250 casas y 12 peq. iglesias.

CORAAM, península de Irl., en la costa occid. del cond. de Mayo, separada de la isla de Achill por un estrecho.

CORACE, r. de Nápoles, que nace en los Apenninos y desagua en el golfo de Squillace; lat. N. 38° 50', long. E. 14° 56'.

CORACHIA ó KURACHIA, c. y p. de mar del Afghanistan, en el Ind., que se cree es el *Sangada* de Arriano ó el p. de Alexandro. El p. tiene poca profundidad, y le domina un fuerte. Su territ. es llano y arenoso, cubierto de matas, y mantiene muchos camellos. Sus extracciones consisten en arroz, aceite, manteca, algodón, salitre y caballos, y sus importaciones en metales, marfil, té, azúcar, especias y géneros de la Eur. y de las Indias. Esta c. pertenece á tres hermanos mahometanos, los Ameers de Sind, que son tributarios del rey de Caboul; lat. N. 24° 52', long. E. 64° 57'.

CORACO, cabo en la costa or. de la isla de Metelin, en el archip. Griego; lat. N. 39° 24', long. E. 24°.

CORADJE, r. de Siria, que desagua en el Mediter., y se cree es el Kerseos de Tolomeo.

CORAH ó JEHANABAD, distr. de la prov. de Allahabad, en el Ind., en el Donab, entre los 26° y 27° de lat. N. Es llano y fértil; está bien regado y produce granos, azúcar, tabaco y algodón. Los buenos caminos y rios navegables que atraviesan este pais facilitan mucho su com. En 1765 invadieron los Ingleses por primera vez el Corah, y desde 1801 son sus poseedores.

CORAH ó JEHANABAD, c. gr. y floreciente, cap. del distr. de su nombre, sit. en su centro, con fortificaciones por la parte de tierra; lat. N. 26° 6', long. E. 78° 20'. — Otra en la prov. de Cutch, en el Ind., cuyas inmediaciones son montuosas y abundantes en hierro; lat. N. 25° 58', long. E. 66° 45'.

CORAI, peq. r. de la Georgia, que desagua en el mar Caspio.

CORAIR, distr. de la prov. de Gundwanch, en el Ind., cuyo territ. es estéril y se halla mal cultivado, pero abundante en caza de toda especie. Los hab. son tributarios de los Maharattas, y su cap. es Sonchut.

CORAM, lug. de Long-Island, en los Est. Unid., á 26 leg. de Nueva York.

CORAS, c. del Roumili, en la Turq. eur., sobre el Propontide, á 14 leg. N.-E. de Gallipoli.

CORAZON, mont. de los Andes, en Quito, en la Amér. mer., cubiertas de nieves perpetuas.

CORBACH, cap. del princ. del Waldeck,

sobre el Iller, que la divide en dos partes, la ant. y nueva; á 28 leg. E. de Colonia; lat. N. 51° 16', long. E. 6° 34'.

CORBANA, c. en la costa N.-O. de la isla de Córcega, á 3 leg. N.-E. de Calvi; lat. N. 42° 51', long. E. 6° 45'.

CORBEAU, r. de la Amér. sept., que se reune con el Misisipi por dos canales, en frente á la isla de su nombre; lat. N. 45° 49'.

CORBEIL, e. de Fr., en el Sena y Oise, en la confl. del Essone con el Sena, cap. de subprefect., que comer. engranos y harinas, y posee fáb. de indianas, papel, curtidos, coia de carnaza é hilanderias de algodón. Pob. 6,000 hab.; á 7 leg. S. de Paris.

CORBEILLES, v. de Fr., en Loiret, á 15 leg. N.-E. de Orleans.

CORBENI, v. de Fr., en el Aisne, á 6 leg. de Reims.

CORBET, entrada en la bahia de Honduras, en Méjico; lat. N. 26° 30', long. O. 95° 20'.

CORBETTA, peq. c. del rei. Lomb. Ven., á 6 leg. S. de Milan.

CORBIE, peq. c. de Fr., en el Somme, con fáb. de terciopelos lisos; á 4 leg. E. de Amiens.

CORBIERES (Valle de), en el depart. del Aude, en Fr., del lado de Aleth. — V. de Suiza, en el cant. y á 4 leg. S. de Fribourg, con una bella cascada.

CORBIGNY SN. LEONARDO, peq. c. de Fr., en el Nievre, sobre el Yonne, con fáb. de paños; á 4 leg. S.-E. de Clamcey.

CORBON, v. de Fr., en el Orne, á 2 leg. S.-E. de Mortagne.

CORBONDAH, peq. distr. de los Circars sept., en el Ind., al N. del Godavery, cuyo terreno en general es fértil y produce grano, tabaco, azúcar, algodón y añil. Sus hab. son muy industriosos.

CORBRIDGE, lug. de Ingl., en Northumberland, á 2 leg. E. de Herham.

CÓRCEGA, isla, una de las mas gr. del Medit., sit. entre la costa del ter. de Génova y la de Cerdeña; tiene unas 56 leg. de largo sobre 15 de ancho. Está enteramente llena de mont. de mucha elevacion que estan cubiertas de nieve una gr. parte del año, y las dos princip. son el Monte Rotondo que tiene 9,900 pies de elevacion, y el Monte de Oro 8,720. El aire del mar templá los calores del verano, al paso que en invierno el frio es muy rigoroso. El suelo, aunque cascajoso y mal cultivado, produce trigo, vino excelente, naranjas, limones, higos y otras frutas; pero el aceite, las castañas y la leña forman la principal riqueza de la isla. Tiene minas de plata, cobre, plomo y hierro, y tambien se encuentra salitre y alumbre. La seda que se coge en la isla alimenta las manufacturas de Génova y de Lyon. Los Corsos son indolentes y perezosos, y no cul-

tivan mas trigo que el necesario para sus primeras necesidades: no hacen casi con ninguno y son católicos entusiasmados. La Córcega ha pertenecido á los Cartagineses, los Romanos, los Godos, los Sarracenos, los Francos, los Papas y los Genoveses, que la vendieron á la Francia en 1768, y en el dia forma un departamento de este último rei. Es patria del eél. Napoleon Bonaparte.

CÓRCEGA. V. *Cabo.*

CORCIEUX, lug. de Fr., en Vosges, á 5 leg. S. de Sn. Dic. Pob. 1,200 hab.

CORCOLES, v. de Esp., prov. de Cuenca, á 6 leg. de Huete. Pob. 451 hab.

CORCOS DEL VALLE DE TRIGUEROS, v. de Esp., prov. y á 5 leg. de Valladolid. Pob. 650 hab.

CORCZYN ó **KORTSCHYHN**, v. de Polonia, sobre el Vistula. Pob. 1,000 hab.

CORDES, c. de Fr., en el Tarn, á 4 leg. N.-E. de Gaillac. — Bahía en el estrecho de Magallanes, sobre la costa de Patagonia, en la Amér. mer., á 2 leg. E.-S.-E. de la de Fortescue.

CORDILLERAS. V. *Andes.*

CORDLA, lug. del Asia Menor, á 12 leg. S.-O. de Trebisonda.

CÓRDOBA, prov. de Esp., con título de r., bañada por el Guadalquivir, que la divide en dos partes, Sierra al N., y Campiña al S. La Sierra es una prolongacion de los montes llamados Sierra Morena, que se extienden por los términos mer. de la Mancha; y abunda en aguas, pastos, colmenas, leña, yerbas medicinales, flores, frutas, caza y ganado lanar, caballo y cabrío. La Campiña se distingue sobre todo por su feracidad en vinos y aceite. En ambas divisiones hay minas de diferentes metales, y el estado de la agricultura en esta prov. es muy lánguido, quizá por las pingues propiedades de las manos muertas, el exceso de mayorazgos y falta de propiedad en los colonos. Hay algunas notable falta de riego y las manufacturas estan reducidas á algunas fábr. de seda, jabon, sombreros, cartidos y obras de platería: Córdoba fue un rei. árabe ó morisco desde el siglo VIII hasta el año 1286, que con la toma de sireap. [por Fernando, saudió el yugo sarraceno. Pob. 260,000 hab.

CÓRDOBA, c. cap. y epise. de la prov. de su nombre, en la falda de Sierra-Morena y orilla derecha del Guadalquivir, sobre el que tiene un magnífico puente. Su territ. abunda en todo género de frutos y pastos, donde se erian los mas afamados caballos de Esp., y de donde se surte la caballeriza del rei. Fue poblacion célebre en tiempo de los Romanos, y en el de los Árabes, academia de todas las ciencias que entonces se sabian. Su catedral, antes mezquita ó igle-

sia de Moros, merece sin duda el nombre de edificio singular: es un enadrilongo de 620 pies de largo y 440 de ancho. Lo comenzó el rey moro Abderramen, que queriendo fuese el templo principal despues de la Meca, desplegó allí la mas rara magnificencia. Tiene á lo largo 29 naves y 19 á lo ancho, sostenidas de diferentes mármoles y jaspes, que segun parece se sacaron de las mont. vecinas. El patio que le precede, poblado de uaranjos y hermosado con abundantes aguas, presentaba al templo un soberbio vestihulo. En esta c. hay fuentes curiosas y algunos establec. científicos, y es patria de los dos Sénecas, de Lueano, de Averroes y de Avicena Gonzalo. Pob. 46,750 hab.; á 74 leg. S.-S.-O. de Madrid.; lat. N. 37° 52', long. O. 7° 6'.

CÓRDOBA, prov. de la Amér. mer., que en el dia hace parte de la república de Buenos Ayres, y comprende una extension de 125 leg. de largo y 82 de ancho. Este pais es en general llano y fértil, aunque le atraviesan algunas cordilleras de mont., y se cria en él muchos ganados que los hab. venden en el Perú.

CÓRDOBA, cap. de la prov. de Tucuman, en la república de Buenos Ayres, en la Amér. mer., sit. en un terreno pantanoso, pero fértil, sobre el rio Primero, con sede obisp., un seminario, una universidad y una buena catedral, fundada en 1572 por don Gerónimo de Cabrera. De esta c. se extrae para el Perú, trigo, frutas, sal y ganado, y recibe en cambio oro y plata, posee fábr. de telas de lana y algodón, y se halla á 192 leg. N.-N. de Buenos Ayres; lat. S. 51° 50', long. O. 65° 50'.

CÓRDOBA, c. consid. de la intend. de Vera Cruz, en Méjico, en la Amér. sept.; con calles anchas, rectas, bien empedradas y easas de piedra. Sus contornos son muy fértiles, y se eogen en ellos todos los frutos de ambos hemisferios, tiene una bella plaza, algunos edificios públicos y hace un gr. com. de azúcar. Pob. 800 familias; á 61 leg. E.-N.-E. de Méjico; lat. N. 18° 50', long. O. 99° 16'.

CÓRDOBA, lug. arruinado de la prov. de Cumaná, en la Amér. mer. — Nombre de un establec. del Perú.

CÓRDOBA, v. de Esp., prov. y á 5 leg. de Valladolid. Pob. 650 hab.

CORDOBILLA, v. de Esp., prov. y á 4 leg. de Salamanca. Pob. 500 hab.

CORDON, peq. isla del océano Pacifico sept., cerca de la costa del Nicaragua.

CORDOSERA, peq. c. de Esp., en Extrem., sobre las fronteras de Portugal.

CORDOUAN (torre de), famoso faro de Fr., de 175 pies de alto y sobre 151 de diáme-

tro en su base, construido en 1665, en un peñasco, en la emb. del Gironda; á 25 leg. N.-O. de Burdeos; lat. N. 45° 35', long. O. 5° 30'.

CORE-BANK, isla angosta en la costa de la Carolina sept., en los Est. Unid., de unas 16 leg. de largo y 1 de ancho. — *Sound*, bahia sobre la misma costa; lat. N. 34° 58', long. O. 19° 25'.

CORED, c. del Bajo Egipto, en los confines del desierto, cuyos alrededores son fértiles y estan poblados de jardines.

COREO, gr. península del Asia, al E. de la China, bañada de un lado por el mar Amarillo y del otro por el del Japon. Comprende unas 165 leg. de largo y sobre 62 de ancho, y no se tienen otras noticias de este pais que las dadas por los Chinos y por el Holandes Humel, que á mediados del siglo xvii naufragó en sus costas. Se le supone atravesado del N. al S. por una cordillera de mont., su clima en la parte sept. es frio, y sus produc. son la cebada y el chin-seng; pero en el mediodia se coge arroz, mijo, seda, etc. Los Coreanos son de mediana estatura, una fisonomia agradable y costumbres civilizadas; su rey es tributario de la China, y anualmente le envia una embajada; pero es del todo independ. En este pais se cultivan las mismas artes y ciencias que en la China, y su lengua escrita es tambien la misma, pero la que usan es enteramente distinta. En Coreo se observan las religiones de Confucio y de Fó, y su cap. es King-Ki-Taó.

CORELLA, c. de Esp., en Navarra, sobre el Alama; cuya Campiña es muy fértil y abunda en vinos, cáñamo, aceite y otros frutos, á 3 leg. de Tudela. Pob. 4,646 hab.

CORENNO, c. del rei. Lomb. Ven., en la orilla or. del lago de Como.

CORENTIN, r. de la Guayana, en la Amér. mer., que desagua en el Atlántico, y está obstruido de arenas, peñascos, bellas cascadas é islas fértiles y cubiertas de árboles.

CORESES, lug. de Esp., prov. y á 2 leg. de Zamora, en el camino de Toro. Pob. 795 hab.

CORFAU, lug. del Asia Menor, á 4 leg. O. de Is-Nikmid.

CORFE-CASTLE, v. de Ingl., en Dorsetshire, en la península de Purbec, con un palacio que sirve alternativamente de resid. real y de prision de estado, á 48 leg. O. de Londres.

CORFÚ, isla la mas consid. del mar Iónico, en la emb. del golfo de Venecia, separada de la costa mer. de la Albania por un canal de 1 á 2 1/2 leg. de ancho. Tiene 16 leg. de largo, 10 de ancho y 46 de circunf., y el terreno es en general montuoso, pero

tiene algunos llanos fértiles, donde se cogen uvas, aceite y limones. Su clima, aunque variable, es apacible, y sus hab. profesan la religion griega. — Corfú, se considera como la llave del Adriático, y los Venecianos se apoderaron de ella en el siglo xiv, y la conservaron hasta el año 1797, época en que por el tratado de Campo Formio fue cedida á la Fr. Tomada en 1799 por los Rusos y Turcos, fue de nuevo vuelta á la Fr.; pero desde 1815 hace parte de la república Iónica, que el gob. ingles tiene bajo su proteccion. — Cap. sit. sobre la costa or. de la isla, con un p. profundo, pero una rada capaz, segura y defendida con dos cast. muy fuertes. La explosion de un almacen de pólvora en 1718, destruyó el ant. cast., el arsenal, una infinidad de casas, é hizo perecer 1,500 personas. Pob. 15,000 hab.; lat. N. 39° 40', long. E. 17° 40'. — R. de Port. que nace en la prov. de Tras los Montes y desagua en el Duero.

CORGO, isla inhabitada del golfo Pérsico, á 1 leg. N. de Karak.

CORI, peq. c. de la Campania, en Italia, á 4 leg. S. de Palestrina.

CORIA, c. de Esp., en Extrem., sobre el Alagon, con silla episc., sit. en una llanura deliciosa, cuya campiña produce ademas de otros frutos, grandes cosechas de frutas agrias y dulces muy exquisitas, á 48 leg. S.-O. de Madrid, y 6 de Port. Pob. 2,495 hab. — Otra, en el Sigistan, en Persia, á 25 leg. de Herat, en el rei. de Caboul. — *del Rio*, v. de Esp., prov. y á 2 leg. de Sevilla, sit. á la márgen derecha del Guadalquivir. Pob. 2,572 hab.

CORIAGUNGA, c. de la prov. de Dehli, en el Ind., sit. en el centro de Douab; lat. N. 27° 50', long. E. 76° 20'.

CORIGLIANO, r. de Nápoles, que desagua en el golfo de Tarento, con una c. de su nombre; lat. N. 39° 37', long. E. 14° 25'.

CORIGLIONE, peq. c. del Val di Mazara, en Sicilia; con excelente aceite, vinos estimados y minas de plata, á 5 leg. N. de Mazara.

CORIMPO, establec. en la prov. de Cinaloa, en Méjico.

CORINGA, c. marít. del distr. de Rajamundry, en el Ind., sobre la orilla occid. de la bahía de Bengala, cuyo p., el mejor de todos los de la costa de Coromandel, recibe embarcaciones de un grandor mediano, y desde hace poco se ha establecido en él una dársena para las fragatas. Comercia en té, sal, maderas y cambio de dinero; y en 1787 fue en parte destruida por un uracan. Perten. á los Ingleses, y se halla en los 16° 49' de lat. N., y 80° 9' de long. E.

CORINJAH, c. de la prov. de Berar, en el Ind., bajo la dominacion del rajah de Nagpore; lat. N. 21° 15', long. E. 76° 42'.

CORINTO, c. de la Morea, en Grecia, cap. del distr. de Kordos, sit. cerca del istmo de su nombre, y en otro tiempo una de las c. mas florecientes de este pais, pero desde el año 146 antes de J. C., que fue tomada por el consul Mumio, ha decaido tanto, que en el dia consiste únicamente en unas 500 casas y 4,000 hab. Cerca de esta c. se halla la célebre ciudadela de Acrocorinto, defendida por 550 torreones, que es la llave de esta península. Comercia en pasas, y su mancion es mal sana; á 19 leg. E. de Atenas, 19 S.-O. de Tebas y 140 S.-O. de Constanti-nopla.

CORINTO (istmo de), sit. entre el golfo de Lepanto y el de Egina, que une la península de Morea al resto de la Grecia. Tiene 2 1/2 leg. de ancho, y todavia se ven en ella algunas ruinas de muchos monumentos ant.

CORISCO, peq. islas del Afr., en el golfo de Guinea, sobre la costa del rei. de Benin, á 20 leg. N. del r. Gabon.

CORK, el cond. de Irl. que tiene mas extension y pob., y comprende 19 baronias y 416,000 hab. Su terreno, aunque enteramente montuoso, se halla muy bien cultivado, y bañale muchos r. bastante gr., pero que no son navegables sino donde llega la marea, á causa de la rapidez de su curso. La costa forma una infinidad de bahías y puertos excelentes, entre otras la de Bantry, donde los Franceses hicieron un desembarco en 1756. Tiene carbon sulfureo y piedra caliza, y por cap.

CORK, c. la 2ª entre las de Irl., fundada por los Daneses en el siglo vi, sit. á 6 leg. del mar, con un p. capaz y muy seguro, cuya entrada estrecha y profunda se halla defendida por dos fuertes y dos peq. islas nuevamente fortificadas. Encierra esta c. muchos edificios públicos, pero de una arquitectura simple, y entre los cuales se distinguen la bolsa, la aduana, la casa consistorial, la catedral, muchos hospitales, 2 teatros y cuarteles para la tropa. Posee fábr. de lousas, papel, cueros, cola, vasos y telas gruesas; y comer. en carnes saladas, manteca, velas de sebo, lienzo, telas de lana é hilo y pieles de conejos. Pob. 90,000 hab.; á 52 leg. S.-O. de Dublin; lat. N. 51° 55', long. O. 10° 48'.

CORKER, cabo en la costa de Yucatan, en Méjico; lat. N. 18° 16', long. O. 91° 40'. — **Key**, peq. isla de la bahía de Honduras, cerca de las costas de Méjico; lat. N. 18° 10', long. O. 91° 4'.

CORLAHS, muchos distr. de la península del Ind., perten. á los Maharattas, que se extienden desde el r. Penn hasta el punto de Tu!

CORLAL, peq. c. de la Asia Menor, sobre el golfo de Isnikmid, cerca de las ruinas de la ant. *Calcedonia*.

CORLAY, c. de Fr., en las Costas del Norte, á 8 leg. S. de Sn. Briuc.

CORLEONE ó CORIGLIONE, c. de Sicilia, en el Val di Mazara, bien construida, y encierra muchas iglesias, conventos y edificios públicos; á 10 leg. S.-O. de Palermo. Pob. 12,000 hab.; lat. N. 38° 54', long. E. 11° 6'.

CORLIN, v. de la Pomerania prusiana, á 6 leg. S.-E. de Colberg. Pob. 900 hab.

CORMACIITI ó GROMMON, cabo sobre la costa sept. de la isla de Chipre; lat. N. 35° 55', long. E. 30° 42'.

CORMANLINE, c. del Afr., sobre la Costa de Oro, arruinada en 1807 por los Achantis.

CORMELLES, v. de Fr., en el Eure, á 3 leg. S.-E. de Mont-Audemer. Pob. 1,230 hab.

CORME-ROYAL, v. de F., en el Charenta Infer., á 5 leg. de Saintes.

CORMERY, peq. c. de Fr., en el Indre y Loira, á 3 leg. S.-E. de Tours.

CORMES, v. de Fr., en el Sarthe, á 1 1/2 leg. de la Ferté-Bernard.

CORMIEY, pep. c. de Fr., en el Marne, á 4 leg. N.-O. de Reims.

CORMOLAIN, v. de Fr., en el Orne, á 3 leg. E. de Sn. Ló.

CORMONS, peq. c. del circ. y á 3 leg. S.-O. de Goritz, en el imp. de Aust.

CORMORANDIÈRE, peq. isla y bahia del estrecho de Magallanes.

CORNAGO, v. de Esp., prov. de Soria, á 7 leg. de Calahorra. Pob. 1,400 hab.

CORNE, v. de Fr., en Maine y Loira, á 3 leg. E. de Angers. Pob. 1,900 hab.

CORNEGLIANA, c. del rei. Lomb. Ven., sobre el Adda, en el Milanesado.

CORNEILLAN, v. de Fr., en el Gers, á 2 leg. S.-E. de Aire.

CORNELIUS-MUNSTER (Sn.), v. de Prusia, sobre el Denta, á 2 leg. S.-E. de Aquisgran. Pob. 700 hab.

CORNET-CASTLET, puerto de la isla de Guernesey.

CORNETO, c. peq. episc. de los Est. Pontificios, á 1 leg. del mar y 15 N.-O. de Roma.

CORNIMONT, r. de Fr., en Vosges, á 3 1/2 leg. de Remiremont. Pob. 1,700 hab.

CORNITO, v. de la Basilicata, en Nápoles, á 8 leg. S. de Acerenza.

CORNOL, lug. del cant. de Berna, en Suiza. Pob. 600 hab.

CORNOM (Pulo), isla cerca de la costa or. del golfo de Siam, de unas 12 leg. de circunf.; lat. N. 9° 52', long. E. 97° 55'. — Peq. rio que desagua en el mismo golfo; lat. N. 8° 45'.

CORNUALLA, lengua de tierra comprendida en la parte mer. del depart. de

Finestere, en Fr. — V. de Fr., en el Maine y Loira, á 7 leg. O. de Angers.

CORNUALLA, cond. marít. de Ingl., que forma el extremo S.-O. de esta isla, y se halla bañado de tres lados por el mar, y confina al E. con el Tamar, que le separa del Devonshire. Tiene unas 37 leg. de largo, 17 de ancho y 580 cuad. de superf., y una cordillera de mont. áridas y escarpadas la atraviesa en toda su longitud, formando algunos valles fértiles, regados por corrientes de aguas, que ofrecen una bella perspectiva. Su clima es variable, pero en general benigno, y su suelo dá bastante grano y patatas; pero los hab. se dedican poco á la agricultura, y su principal riqueza consiste en las minas, que en 1800 se contaban hasta 45 de cobre, 28 de estaño, 2 de plomo, 1 de plata, 1 de antimonio y otras muchas de manganesa. Comercia este cond. en trigo, cebada, avena, patatas, pescado y ganado. Pob. 250,000 hab.

CORNUALLA, cabo sobre la costa occid. del cond. de su nombre, en Ingl.; lat. N. $50^{\circ} 10'$, long. O. $8^{\circ} 15'$. — Punta de tierra del paso de Endeavour, en la Nueva Hol.; lat. S. $10^{\circ} 45'$, long. E. $138^{\circ} 40'$. — Distr. del cond. de Addison, en Vermont, en los Est. Unid., sobre el lago de Champlain. — Otro del cond. de Orange, en Nueva York. — Otro en el Connecticut, en los Est. Unid. — C. nuevamente construida, sobre el Sn. Lorenzo, en el Alto Canadá, á 2 leg. de Sn. Regis.

CORNUALLA (Nuevo), país en la parte occid. de la Amér. sept. inmediata al océano Pacíf., que se extiende del canal de Gardiner hasta la bahía de Federico, y se halla entre los $55^{\circ} 15'$ y $57^{\circ} 5'$ de lat. N.

CORNUDELA, v. de Esp., en Cataluña, á 9 leg. de Montblanch. Pob. 2,066 hab.

CORNUS, nombre de 2 v. de Fr., una en el Aveyron y otra en el Lot.

CORNWALLIS, c. en la costa occid. de la Nueva Escocia, en la Amér. sept., á 17 leg. N.-O. de Halifax; lat. N. $43^{\circ} 10'$, long. O. $66^{\circ} 35'$. — Rio de la misma prov. navegable 30 leg. para embarcaciones de 100 toneladas. — Cabo sobre la costa sept. de una gr. isla cerca de la costa occid. de la Amér. sept., al S. del estrecho de Federico; lat. N. $56^{\circ} 56'$.

CORNY ó **KORNA** (*Apamea*), c. del Irak, en Arabia, en la confl. del Tigris y del Eufrates; lat. N. $50^{\circ} 50'$, long. E. $44^{\circ} 18'$.

CORO, c. de la prov. y del gob. de Venezuela, en la Amér. mer., sit. en un llano arenoso. Haec un com. poco consid. de ganado mular y lanar, pieles y quesos; á 1 leg. del mar, 40 N. de Baiquisimeto y 100 O. de Caracas; lat. N. $11^{\circ} 24'$, long. O. 72° .

COROMANDEL, nombre de la costa occid. del golfo de Bengala, que se extiende

desde el rio Kistnah hasta el cabo Calimere, comprende 145 leg. de largo, y contiene una infinidad de c. consid., cuya entrada es difícil por los escollos que las circundan; y no hay en toda ella ni un solo buen p. Su clima es bastante sano y sus principales p. son Negapatham, Divicotte, Puerto Nuevo, Pondichery, Madras, Masulipatam, etc., de cuya mayor parte están en posesion los Ingleses.

CORON, ant. y fuerte c. de la Murea, en la Turq. eur., en la prov. de Belvedere, sit. en una península, en el golfo del mismo nombre, con un p. cómodo. Tiene silla episc. griega, y comer. en trigo y aceite; lat. N. $56^{\circ} 47'$, long. E. $19^{\circ} 38'$. — V. de Fr., en el Maine y Loira, á 6 leg. de Montreuil-Bellay.

CORONA (la), peq. c. del rei. Lomb. Ven., á 6 leg. O.-N.-O. de Verona.

CORONACION, cabo sobre la costa de la Nueva Caledonia, en el océano Pacífico; lat. S. $22^{\circ} 5'$, long. E. $164^{\circ} 48'$. — La mas consid. de las islas de un grupo, sit. en la elevacion del archip. del Principe de Gales, en el mismo mar.

CORONADA, v. de Esp., prov. de Extremadura, á la márgen izquierda del r. Zujar, á 2 leg. de Villanueva de la Serena. Pob. 1,295 hab.

CORONADOES (los), 2 peq. islas y 5 peñascos, sobre las costas de la Nueva California, en la Amér. sept., á 5 ó 6 leg. S. del puerto de Sn. Diego.

CORONATA, peq. isla del golfo del Carnero, en el Adriático, en el imp. de Aust., que tiene 6 leg. de largo y 1 de ancho; lat. N. $44^{\circ} 5'$, long. E. $15^{\circ} 20'$.

CORONDA, c. de la república y prov. de Buenos Ayres, en la Amér. mer., sobre un rio, á 2 leg. S.-O. de Sta. Fé; lat. S. $31^{\circ} 58'$, long. O. $65^{\circ} 22'$.

CORONIL, v. de Esp., prov. de Sevilla, á 2 $1/2$ leg. de Utrera. Pob. 4,000 hab.

COROPA. V. *Curupa*.

COROR, r. de la Abisinia, que nace el monte Aromata y muere en el Tacazze.

CORORUPA ó **QUORORUPA**, r. del Brasil, que desagua en el Atl.; lat. S. $18^{\circ} 50'$.

CORPA, v. de Esp., prov. de Madrid, á 2 leg. de Alcalá. Pob. 406 hab.

CORPOON, bahía de la costa S.-O. de la isla de Sn. Cristobal, en las Antillas, á 1 leg. de Diep-Town.

CORPORIE, c. de Rus., sobre el golfo de la Finlandia, á 20 leg. S.-O. de Sn. Petersburgo; lat. N. $59^{\circ} 56'$, long. E. $26^{\circ} 30'$.

CORPS, v. de Fr., en el Isere, á 9 leg. S.-E. de Grenoble. Pob. 1,000 hab.

CORPSNUDS, v. de Fr., á 4 leg. S.-S.-E. de Rennes. Pob. 2,100 hab.

CORPUS, c. del Niaragua, en la Amér. sept., á 14 leg. N. de Leon; lat. N. $12^{\circ} 52'$.

— *Christi*, ant. establec. de los misioneros jesuitas en el Paraguay, en la Amér. mer., sobre el Parana; lat. S. 27° 7', long. O. 57° 52'.

CORRAL DE ALMAGUER, v. de Esp., prov. de Toledo, en el extremo de una vasta llanura, á 8 leg. de Ocaña. Pob. 4,400 hab.

CORRAL DE CALATRAVA, v. de Esp., prov. de la Mancha, á 5 leg. de Ciudad Real. Pob. 1,500 hab.

CORRALES, lug. de Esp., prov. de Zamora, á 5 leg. O.-S.-O. de Toro. Pob. 1,824 hab.

CORREGIO ó CORREGGIO, peq. c. del duc. y á 4 leg. N.-O. de Módena, en Italia, con un soberbio palacio sobre el Lenza; lat. N. 44° 45', long. E. 8° 25'.

CORREGIOLO, peq. c. del rei. Lomb. Ven., á 5 leg. S. de Mántua.

CORRESSE, peq. c. de los Est. Pontif., á 5 leg. N. de Tivoli.

CORREVA, lug. de la Abisinia, entre Gondar y Embras.

CORREZE, r. de Fr., que nace en los mont. de las Mil Vacas, y desagua en el Vézère. — V. de Fr., en el depart. de su nombre.

CORREZE (el depart. del), formado de la part. mer. de la ant. prov. del *Limosin*, que confina al N. con los de Puy de Dome y del Crense, al E. con el del Cantal, al S. con los del Dordoña y el Lot, y al O. con el Alto Viena. Encierra 255 leg. cuad. de superf., y 540,000 hab.; tiene por cap. de prefec. á Tulle, y comprende lasubprefec. de Brives, Uzerches y Ussel; la parte del N. del depart. es montuosa y el terreno en general poco fértil; sin embargo se coge trigo, centeno, cañamo, vinos, castañas, setas, criadillas de tierra, etc., y tiene tambien praderas artificiales que crian numerosos rebaños, minas de hierro, carbon de tierra, canteras de pizarras, piedras de cal y areniscas, de plomo, cobre y antimonio. Posee fábr. de seda, algodón, papel, aguardientes, aceite y tenerías, y le bañan los r. Correze, Dordoña y el Vézère.

CORRIDICO, v. de Istria, en el circ. de Mitterberg, á 15 leg. S.-O. de Trento.

CORRIENTES, cabo sobre la costa or. del Afr.; lat. S. 25° 48', long. E. 54° 43'. — C. de la rep. de Buenos Ayres, en la Amér. mer., en la confl. del Parana y del Paraguay. Pob. 4,500 hab., á 200 leg. N. de Buenos Ayres; lat. S. 27° 27', long. O. 60° 45'. — (*Sn. Juan de*), r. de la Amér. mer., que nace en la prov. de Darien, y desagua én el Aytl. — Otro en Buenos Ayres, que entra en el de la Plata. — Nombre de otros dos, uno en la república de Buenos Ayres, y otro en el Brasil, que entra en el lago de los Pastos. — Cabo sobre la costa occíd. de la Amér. mer.; lat. N. 5° 30'. — Otro en la costa mer.

de la isla de Cuba; lat. N. 21° 38', long. O. 86° 50'. — Otro en la costa de Méjico, en el océano Pacif.; lat. N. 20° 22', long. O. 107° 40'.

CORRIGRUA, c. de Irl., en el cond. de Werford, á 5 leg. S.-O. de Newborough.

CORROFIN, c. de Irl., en el cond. de Clare, á 5 leg. de Ennis.

CORRUBEDO promontorio de Esp., sobre la costa de Galicia; lat. N. 42° 55', long. O. 11° 25'.

CORSEUIL ó COURSEUIL, v. de Fr., en las Costas del Norte, donde se descubrió, en 1802, las ruinas de una c. sepultada bajo tierra desde muchos siglos; á 2 leg. O. de Dinan y 10 E. de Sn. Briene.

CORSHAM, peq. c. de Ingl., en el cond. de Wilts, á 40 leg. O. de Londres.

CORSI, c. del distr. de Raybangh, en el Ind., sobre el Kistna, en cuyas inmediaciones se ven un. gr. número de sepulcros mahometanos.

CORSI, peq. isla de la costa S.-E. de Córcega.

CORSIER, peq. distr. del cant. de Vaud, en Suiza.

CORSO, punta sep. de la isla de Córcega; lat. N. 42° 59', long. E. 7° 15'. — Otra en la costa del Brasil, en la Amér. mer.; lat. S. 4° 50', long. O. 59° 50'.

CORSOER ó KORSOR, peq. c. de Din., sit. en una lengua de tierra de la isla de Selandia, con un buen p. y un ant. cast. fuerte.

CORTAILLOT, lug. del princ. de Neuchatel, en Suiza, nombrado por sus vinos.

CORTE, peq. y bonita c. de Córcega, fuerte por su situacion, sobre un peñasco, en la confl. de 2 r., y en el centro de la isla, cap. de subpref., con com. de trigo, vino y aceite; á 4 leg. S.-O. de Bastia; lat. N. 42° 12', long. E. 6° 55'.

CORTEGANA, v. de Esp., prov. y á 19 leg. de Sevilla, sit. al pie de la sierra de Araena. Pob. 2,555 hab.

CORTELAZOR LA REAL, v. de Esp., prov. y á 15 leg. de Sevilla, cerca del nacimiento del r. Huelva. Pob. 1,154 hab.

CORTELLAZZO, peq. isla inmediata á la de Cerdeña, en el Medit., sobre la costa sept. del golfo de Cagliari.

CORTE MAGGIORE, v. de Italia, en el duc. de Palma, sobre el Larda, á 2 leg. O. de Plasencia. — *Olona*, v. del rei. Lomb. Ven., en el Milanesado; sobre el Olouá.

CORTE MIGLIA, v. del Piamonte, en la prov. y á 5 leg. S.-E. de Alba.

CORTÉS, v. de Esp., prov. de Granada, á 5 leg. S. de Baza, sit. al E. del r. Castril. Pob. 616 hab. — V. de Esp., en Navarra, á 2 leg. de Ribasforada. Pob. 822 h. — *de Arenoso*, v. de Esp., prov. de Valencia, á 14 leg. de Morella. Pob. 1,251 hab. — *de Navarra*, lug. de Esp., prov. de Aragon, á 8 leg. de Da-

roca. Pob. 466 hab. — *de Pallas*, prov. y á 10 leg. de Valencia. Pob. 490 hab. — *de la Frontera*, v. de Esp., prov. de Granada, á 2 leg. N. de Gancin y 1 S. de Jimena. Pob. 3,550 hab. — y *Gracna*, v. de Esp., prov. de Granada, á 1 1/2 leg. de Guadix. Pob. 318 hab.

CORTICOS, c. de Port., en Tras os Montes, á 5 leg. de Mirandola.

CORTINA, lug. consid. del Tirol, en el imp. de Aust.

CORTLAND, distr. del cond. de Chester, en Nueva York, en los Est. Unid. Pob. 3,054 hab.

CORTONA (la ant. *Corytum*), c. fuerte del gr. duc. de Florencia, sit. sobre una colina elevada y cubierta de viñas y huertas, y rodeada con muros construidos de gruesas piedras amontonadas sin cimientos. Esta c. es cécl. por la academia de los ant. Etruscos, fundada en 1726, á 18 leg. S.-O. de Florencia; lat. N. 45° 20', long. E. 9° 44'.

CORU, r. del Brasil, en la Amér. mer., que desagua en el Atlántico.

CORUCHE, v. de Port. prov. de Alentejo. Pob. 2,520 hab.

CORULLON, v. de Esp., prov. de Leon, á 4 leg. de Ponferrada. Pob. 712 hab.

CORUMBAH, c. del distr. de Chutanagpore, en el Ind., en un país fragoso é inculto; lat. N. 25° 14', long. E. 80° 45'.

CORUMBELA, v. de Esp., prov. y al E.-N.-E. de Málaga y Velez Málaga, á 2 1/2 leg. de Nerja y Maro. Pob. 548 hab.

CORUÑA, una de las 7 prov. ó part. de Galicia, en Esp., la mas pequeña de todas ellas, que linda al N. con el mar, al E. con las prov. de Betanzos y de Santiago, al S. y O. esta última. Su superficie es de 18 leg. cuad. y su clima templado, y tiene por cap.

CORUÑA (la), c. de Esp., en Galicia, plaza marít. de guerra, con arsenal de artillería, escuela de dibujo, matemáticas y náutica á cargo del consulado. El nombre de esta ciudad es alterado del latino *Cotamna* con alusión á la torre que existe en el extremo N. de la península en que se halla la pob., y la llaman vulgarmente *Torre de Hércules*. Hoy sirve de fanal, y fue reparada en 1791 á expensas del consulado. Su p. es capaz para todo género de navíos, y bastante abrigado y bueno. Una de las principales fortificaciones es el castillo de Sn. Anton, en una isleta poco avanzada hácia el mar. La ciudad se divide en nueva y ant., tiene fábr. de lencería fina que surte á la casa real, y 115 telares de lienzos del país, 2 fábr. de sombreros finos, otras de jarcias y cordelería, donde se construyen cables de todas medidas, desde 20 á 160 brazas de largo; se extrae de ella ganado y sardipas, y en otro tiempo hácia un comer-

cio considerable con la Amér. por ser uno de los p. habilitados. Hay igualmente una fábr. de cigarros, en la cual se ocupan mas de 500 mugeres; otra de jabon, ademas de la que se está construyendo actualmente. Dista 10 leg. N. de Santiago y 102 de Madrid; lat. N. 43° 25', l. O. 10° 40'. Pob. 18,275 hab.

CORUS, c. de Siria, sit. en una colina casi rodeada por el r. Sabon, con muchos bellos monumentos de la antigüedad.

CORVERA, concejo de Esp., prov. de Asturias. Pob. 2,686 hab. — V. de Esp., prov. de Valencia, á 1 leg. de Alcira. Pob. 1,044 hab. — V. de Esp., prov. de Cataluña, en la carretera que conduce á Zaragoza, á 9 leg. de Tortosa. Pob. 1,035 hab. — Lug. de Esp., p. ov. de Valencia, á 1 leg. de Sn. Felipe. Pob. 545 hab. — Lug. de Esp., prov. de Cataluña, á 5 leg. de Barcelona. Pob. 400 hab. — Lug. de Esp., prov. y á 4 leg. de Murcia. Pob. 657 hab.

CORVEY ó **NUEVA CORBIE**, peq. c. del gr. duc. del Bajo Rhin, sobre el Weser, donde bajo Leon X se encontraron los anales de Tácito, á 9 leg. E. de Paderborn; lat. N. 51° 50', long. E. 7° 1'.

CORVO, la mas sept. de las islas Azores, al N. de la de Flores; lat. N. 39° 40', long. O. 33° 25'.

CORZO, cabo en la costa occid. de la Amér., en el océano Pacíf.

CORZOLA (la ant. *Cocyra Nitra*), isla del Adriático, al S. de Lesina, y separada por un canal estrecho de la península de Sabinello, en Dalmacia. Tiene 10 leg. de largo, y pertenece al Austria. Pob. 6,500 hab. — C. fuerte, cap. de la isla, sit. en su extremo or., con un buen p.; lat. N. 45° 12', long. E. 14° 46'.

CORZIK ó **KORZYK**, c. del gob. de Volhinia, en la Polonia rusa, á 18 leg. N. de Constantinow.

CORZYN, c. de la vaivodia de Sandomir, en Polonia, sobre el Vístula, con un palacio y un gimnasio.

COS. V. *Stancho*.

COSACOS (los), pueblo guerrero de la Ucrania y otros países limítrofes de la Rus., Polonia, Peq. Tart. y N. de la Turq. Están divididos en dos ramas principales, los Malo Rusos y los Donski ó Tártaros del Don; los primeros traen su origen desde la invasion de la Rusia por los Polacos, verificada en el siglo xiv, en que un gr. número de hab. abandonaron el país para retirarse á las riberas del Dnieper, donde construyeron algunas c. y lug., formaron una constitucion militar, y se mantuvieron contra los Turcos y Tártaros. El rey de Polonia, Esteban Bathori, mejoró su constitucion, y formó 6 regimientos de Cosacos; pero posteriormente habiendo Sigismundo III atentado contra su libertad, é intentado hacerles abrazar el cató-

licismo, sostuvieron una guerra larga, y concluyeron con ponerse en 1654 bajo la protección de la Rus. Pob. 20,000 hab. — *del Don*. V. *Donski*. — *del Volga*, estos propriamente hablando, no son sino una subdivision de los de Donsky, y cuya independ. reconocida, se les dió en 1754 un hetman ó gefe particular. Hay tambien Cosacos del *Terk* ó *Grebenski*, *Bog* y *Oural*; los primeros tienen su hetman independ., y el origen de los segundos viene desde el año 1769, que habiendo pasado al servicio de la Rus., se establecieron sobre el r. que lleva su nombre, y recibieron en 1805 una constitucion semejante á la de los Cosacos del Don.

COSANGA, r. de la prov. de Quixos, en Quito, en la Amér. mer., que muere en el Coca.

COSARAZ, fuerte y desfiladero de la Croacia, en la Turq. eur.

COSCILE (la ant. *Sybaris*), r. de la Calab. cit., en el rei. de Nápoles, que desagua en el golfo de Tarento.

COSEL, peq. c. y fort. de la Silesia, en Prusia, sobre el Oder, á 5 leg. N. de Ratibor.

COSENZA, c. cap. de la Calab. citer., en Nápoles, sit. sobre 7 colinas, al pie de los Apeninos, resid. del gobernador. con sede arzob. Comercia en seda, posee fábr. de vidrio y cuchillos, y su terreno abunda en vinos, aceite, frutas, miel, maná, cañamo y lino. Cosenza en otro tiempo fue cap. del Bruccio; Alarico, rey de los Godos, murió en ella en 422; está sujeta á temblores de tierra, y el que en 1785 padeció fue terrible. Su pob., comprendida la de los muchos lug. inmediatos, asciende á 16,000 hab.; á 61 leg. S.-E. de Nápoles; lat. N. 39° 22', long. E. 14° 27'.

COSFELD ó KOESFELD, c. de Prusia, en la prov. y á 7 leg. O. de Múnich; lat. N. 51° 57', long. E. 4° 57'.

COSIADI DONA, peq. isla sobre la costa occid. de la de Cerdeña, á 22 leg. O.-S.-O. de Bosa.

COSIGUIRACHI, V. *Coziquiriachi*.

COSINISSA, peq. isla del archip. Griego; lat. N. 56° 36', long. E. 25° 24'.

COSLAN, peq. isla de la Mancha, cerca de las costas de Fr.; lat. N. 48° 54', long. O. 5° 45'.

COSLIAGO, c. de la Istria, en el imp. de Aust., á 5 leg. de Sn. Veit.

COSLIN, c. floreciente de la Pomerania prusiana, en el princ. de Cammin, sobre el Nisebeck ó Nesebach, al pie del Gollenberg, que hace un com. consid. con Dantzick y Berlin; á 9 leg. E. de Colberg. Pob. 5,500 hab.; lat. N. 54° 9', long. E. 15° 7'.

COSME, nombre de 2 v. de Fr., una en la Mayena y otra en el Sarthe. — (*Sn.*), peq. c. de Fr., en el Aveiron, á 2 leg. de Espa-

lion. — Peq. isla del golfo de California, en le Amér. sept.

COSMIN, c. del Pegú, en As., sit. en una isla del Irraouaddy, cuyas casas estan construidas sobre estacas que sobresalen 8 pies de la tierra, para evitar el que sean inundadas por la marea; lat. N. 16° 30', long. E. 92° 45'.

COSMO (*Sn.*), isla del Adriat., pert. al Aust., cerca de la costa del rei. Lomb. Ven.; lat. N. 45° 46', long. E. 11° 5'. — (*Sn.*), lug. de la Calab. citer., en Nápoles.

COSMOPOLI, V. *Porto Ferrajo*.

COSNAC, v. de Fr., en el Charenta Infer., á 8 leg. S. de Saintes.

COSNE, CONE ó CONDANTE, c. de Fr., en el Nievre, sobre la orilla derecha del Loira, en su confl. con el Novain; cap. de subprefect.; con fábr. de cuchillos, quincalla, clavos y depósito de hierro. Pob. 5,000 hab.; á 45 leg. S. de Paris; lat. N. 47° 24', long. E. 35'.

COSPORE, cap. del Cachar, en As., cuya poblacion se compone de Indios gobernados por un rajah particular, tributario de los Birmanes; lat. N. 25°, long. E. 90° 50'.

COSSATO, v. del Piamonte, cerca del canal de Santia.

COSSE, nombre de una peq. c. y una v. de Fr., la 1ª en el Mayena, con 5,400 hab., y la 2ª en el depart. del Sarthe.

COSSEIR, p. seguro pero poco profundo del Egipto, sit. en el mar Rojo, que sirve de comunicacion entre este pais y la Arabia, y donde las caravanas de Kons y de Kench traen trigo y otras prodnc., que cambian por el café de Moka; lat. N. 26° 8', long. E. 51° 48'.

COSSIACO, c. de Istria, en el imp. de Aust., sobre un lago del mismo nombre, en la parte or. de esta prov.

COSSIJURA ó PURTATEPORE, c. del distr. de Miduapore, en el Indost.; lat. N. 22° 25', long. E. 75° 32'.

COSSIMBAZAR, gr. c. manufacturera de Bengala, en el Ind., sit. sobre la orilla S.-E. del Bhagarutty, donde los Ingleses y Franceses tienen factorias. Sus alrededores estan cubiertos de moreras, que mantienen muchísimos gusanos de seda; lat. N. 24° 10', long. E. 85° 55'.

COSSIMCOTTAH, c. de los Circars sept., en el Ind., tomada por los Ingleses en 1758; lat. N. 17° 40', long. E. 80° 50'.

COSSIPORE, c. y fort. del Onde, en el Ind., al pie de los mont. Alenoriah. — Otra en la prov. de Bahar, en el Ind., en el distr. de Shawabad.

COSSOEVOEY, peq. isla del mar de las Ind.; lat. S. 4° 21', long. E. 129° 40'.

COSSONAY, peq. y bonita c. del cant.

de Vaud, en Suiza, á 5 leg. S. de Yverdon. Pob. 2,250 hab.

COSSOVA ó **KOSSOVA**, c. de la Servia, en la Turq. eur., sit. en un llano elevado, célebre por la victoria que Amurates I ganó á los Húngaros y Albaneses, en 1586. Se cree que este llano es la ant. *Campus Merule*.

COSTA, peq. r. de la costa de Marfil, en Afr., que desagua en el golfo de Guinea, y en cuya emb. se halla la c. de Bassam; lat. N. 5° 15', long. O. 6° 25'. — (*ta*), dáse este nombre á la parte del cant. de Vaud, en Suiza, que se extiende á lo largo del lago de Ginebra, entre los r. de Aubona y Donlive; cuyo pais, uno de los mas ricos y deliciosos de la Suiza, es nombrado por sus vinos saludables. — Otro en el cant. y sobre el lago de Neufchatel, en Suiza, con un lug. cerca del lago. — *de las Brujas*, lug. del cant. de Neufchatel, en Suiza, donde se ve una gruta de 120 pies de profundidad y sobre 40 de ancho, llena de estalactitas. — *de Oro*, cordillera de peq. mont. de Fr., que se extiende á lo largo de la orilla derecha del Sena, de Dijon, por Nuits y Beaune, donde se cogen los mejores vinos de la Borgoña.

COSTA DE ORO (el depart. de la), se compone de la parte sept. de la ant. prov. de Borgoña, en Fr., y confina al N. con los depart. del Aube y del Marne, al E. con los del Alto Saona y el Jura, y al O. con los del Nièvre y del Yonne. Su cap. de prefect. es Dijon, y comprende las subprefect. de Chalons sobre el Sena, Semury Beaune, tiene 579 leg. cuad. de superf., y 556,000 hab. de pob. En su territ. se coge trigo, maderas de construccion y leña; pero su principal riqueza consiste en los vinos, que son muy nombrados. Encierra tambien minas de hierro, canteras de mármol, piedras de molino y un gr. número de ferrerías; y bñanla los rios navegables el Sena y el Saona, y otros que, aunque no lo son, conducen máquinas sobre balsas.

COSTA DE ORO (el canal de la), llamado tambien canal de Borgoña, de Dijon ó del E., en Fr. Abre una comunicacion entre el Saona y el Yonne, y tiene 55 leg. de largo.

COSTA DE ORO. V. *Guinea*.

COSTANTINO, v. de la Basilicata, en Nápoles. Pob. 1,100 hab.

COSTA RICA, prov. de la Amér., en Guatemala, que linda por el N. con Nicaragua, por el O. y S.-O. con el océano Pacifico, y por S.-E. con la prov. de Veragua. El terreno de este pais en general es montuoso, está cubierto de bosques y es poco poblado y mal cultivado. Posee buenos p. en los dos mares, encierra minas de plata; comer. en cera, miel, ganado, pieles y excelente cacao, y tiene por cap. á Cartago. —

R. de la prov. de Nicaragua, en la Amér. sept., que muere en el de Su. Juan.

COSTAS DEL NORTE (el depart. de las), se halla formado de la parte sept. de la ant. *Bretaña*, en Fr., y confina al N. con la Mancha, al E. con el Ille y Vilaine, al S. con el Morbihan y al O. con el depart. del Finistere. Tiene por cap. de prefect. á Su. Brioux, y encierra las subprefec. de Lannion, Dinan, Loudeac y Guingamp, 515 leg. cuad. de superf., y 524,000 hab. Su suelo es poco fértil, pero sin embargo produce trigo, maiz, lino, patatas, muy buen ganado y excelente manteca. Posee minas de hierro y plomo, y fábr. de lencerías, telas de lana, lonas, curtidos y quincalla.

COSTHEIM, v. del gr. duc. de Hesse, sobre el Rhin, en la confl. del Main y el Rhin, nombrada por sus buenos vinos, á 1 1/2 leg. de Maguncia.

COSTIGLIOLA, nombre de 2 v. del Piemonte, la una cerca de Asti. Pob. 4,500 hab.; y la otra á 4 1/2 leg. de Savigliano. Pob. 2,600 hab.

COSTOSA, lug. del rei. Lomb. Ven., célebre por sus canteras de mármol blanco, á 2 leg. S. de Vicenza.

COSVIJAL, v. de Esp., prov. y á 4 leg. S. de Granada. Pob. 618 hab.

COSWICK ó **COSSWIG**, peq. c. del princ. de Anhalt-Bernebourg, en Aleu., en una altura, cerca del Elba, á 2 leg. E. de Dessau; lat. N. 51° 55', long. E. 10° 12'.

COTA-ANGARI, peq. distr. del Malabar, en el Ind., tribut. de los Ingleses.

COTABAMBA, prov. del Perú, en la Amér. mer., que linda por N. con la de Abancay, por N.-O. con el Almaraz, por O. con la prov. de Chumbivilcas, y por S. con las de Chilques y Marques. Tiene unas 50 leg. de largo y 9 de ancho, y su territ. está cubierto de mont. llenas de nieve la mayor parte del año, que hacen su clima frio. Las tierras bajas producen trigo, maiz, legumbres, y crian numerosos rebaños, y se coge una planta, cuyos hilitos sirven para hacer cables que se destinan para construir puentes sobre los rios. Pob. 10,000 hab.

COTABE, c. del Ind., á 10 leg. S.-E. de Travancore.

COTAIS ó **COTATIS**, c. muy ant. del Imirette, en As., en un llano fértil, en el dia arruinada, á 45 leg. N. de Teflis.

COTAMNA, c. de Rus., entre Novogorod y Tver.

COTCHUNG ó **COUCHUNG**, distr. del Khorasan, en Persia, gobernado por un gefe indep. que tiene su resid. en una c. del mismo nombre; á 5 leg. E.-S.-E. de Meshid.

COTENTIN, peq. pais de la ant. Normandía, en Fr., en el depart. de la Mancha, cuya cap. es Coutances.

COTHIBET, lug. del imp. de Mac., en la prov. de Tedla.

COTHON, v. *Koethen y Anhalt*.

COTIARI, peq. isla sobre la costa de Ceilan, á 8 leg. S.-S.-E. de Trincomaly; lat. N. 8° 16', long. E. 79° 15'.

COTIGNAC, peq. c. de Fr., en el Var, sobre el Argens; nombrada por sus dulces secos, higos y curtidos; á 2 leg. de Barjols. Pobl. 3,300 Lab.

COTIGNOLA, peq. c. de los Est. Pontif., con algunas fortificaciones, á 10 leg. S.-S.-E. de Ferrara.

COTILLAS, v. de Esp., prov. de la Mancha, á 5 leg. de Alcaraz, cerca de los r. Guadalimar y Puertos. Pobl. 557 hab.

COTIOTE, peq. distr. del Malabar, en el Ind., pert. á los Ingleses, sit. entre el Tellichery y el Courg; con territ. cubierto de mont. y bosques é intermediados de valles, donde se coge arroz, azúcar, pimienta, algodón y café.

COTOGA, c. de la prov. de Chiquitos, en la Amér. mer., á 16 leg. N.-O. de Sta. Cruz de la Sierra.

COTOCHÉ ó CATOCHO, cabo sobre la costa de Yucatan, en Méjico, enfrente al de Sn. Antonio, en la isla de Cuba.

COTOPAXI, mont. y volcan prodigioso de la Amér. mer., en los Andes, á 5 leg. S.-E. de Quito, forma una de las cimas mas bellas de la cordillera, y su forma es la de un cono cubierto de nieves, que con el esplendor y reflexo de los rayos del sol, ofrece una vista pintoresca. El crátero del volcan se halla rodeado de un peq. muro circular que mirado con un telescopio parece un parapeto. En 1802 subió Humboldt, con trabajo, hasta la region de las nieves; pero juzgó imposible el poder llegar á la cumbre. Tiene 17,710 pies de elevacion sobre el nivel del mar, y la escoria y peñascos que arrojan de su crátero y aberturas, cubren una superf. de muchas leg. cuad., y podrian formar, si se amontonasen, una mont. colosal. Sus erupciones mas notables se verificaron en los años, 1638, 1758, 1742, 1744, 1766, 1768 y 1803; y la última fue acompañada del derretimiento de las nieves que se precipitaron en los campos inmediatos; y Humboldt, que entonces estaba en Guayaquil, á 52 leg. de distancia, refiere que día y noche se oia un ruido semejante al de una descarga continua de artillería.

COTRASKO ó CODROSKO, peq. c. de Bosnia, en la Turq. eur.

COTRONA, peq. c. del Princ. citer., en Nápoles, fundada por una colonia griega.

COTS, peq. lago de Escocia, en el cond. de Elgin.

COTSWOLD, cadena de colinas de Ing., en el cond. de Gloucester, cuyo clima es

suave, y donde se coge trigo, nabos, y hay pastos.

COTTA, peq. c. de Sajonia, á 2 leg. S. de Pirna.

COTTACOTTA, c. de Golconda, en el Ind., pert. á los Ingleses; lat. N. 15° 16', long. E. 76° 27'.

COTTAPATAM, nombre de 3 c. del Indost.

COTTAPILLA, nombre de 3 c. del Indost.

COTTAPOLLAM, nombre de 3 c. del Indost.

COTTBUS, circ. del rei. de Prusia, en el distr. de Francfort, bañado por el Spree y el Malo, con terreno arenoso, pero fértil y bien poblado de árboles. Posee fábr. de lencería, cerveza y mucho ganado. Pobl. 55,260 hab. — ó *Kothus*, cap. del circ. de su nombre, sit. en la orilla derecha del Spree, á 12 leg. S.-E. de Berlin. Pobl. 6,000 hab.; lat. N. 51° 45', long. E. 12° 2'.

COTTICA, r. de la Amér. mer., que nace en los mont. de la Guayana y desagua en el Commewina. En sus riberas hay plantíos de cañas de azúcar y de café.

COTTILAH, c. de la prov. de Agra, en el Ind., sujeta á los Maharattas; lat. N. 27° 34', long. E. 74°.

COTTIWAR ó CATTIVAD, gr. distr. del Guzerate, en el Ind., sit. hacia los 22° de lat. N., y cuyos hab. adoran al sol, y son gobernados por gefes indep., pero pagan tributo á los Maharattas, y se dedican á la cria de ganados.

COTUI, v. de Haiti, á 1/2 leg. de Juna.

COTUMBAMBAN, c. de la prov. de Bahar, en el Ind., que dá su nombre al peq. distr. de Serris-Cotumban; lat. N. 24° 58', long. E. 82° 4'.

COTZIO ó COZZAT, c. de Bosnia, en la Turq. eur., sobre el Drava, á 45 leg. S.-O. de Belgrado.

COUARDE (la), v. de Fr., en la isla de Rhé.

COUBEBY, lug. de la Palestina, sit. en las ruinas de la ant. *Emmaus*.

COUCHREHAR, distr. muy extenso de Bengala, en el Ind., sit. entre los 26° y 27° de lat. N. Tiene 555 leg. cuad. de superf., y le bañan 5 rios. Este pais en otro tiempo era un rei. indep., pero en el dia está incorporado al Bengala, y paga tributo á los Ingleses.

COUCHES, v. de Fr., en Saona y Loira, á 5 leg. N.-O. de Chalons. Pobl. 1,300 hab.

COUCHING-KEOU, peq. isla en las costas de la China; lat. N. 55° 55'.

COUCLED, lug. de Chipre, en el Medit., que se cree es la ant. *Pafos*.

COUCO, distr. de la reg. de Argel, entre la cap. y Bongeiah, cuyo terreno es montañoso, pero fértil.

COUCONDA ó **KOKONG**, c. del Afr. occ., en el país de los Biafares, á unas 20 leg. del nacimiento del Rio Gr. — Lug. del mismo nombre, á 12 leg. O. de aquella c.

COUCOURON, v. de Fr., en el Ardeche.

COUCY, peq. c. de Fr., en el Aisne, sobre el Oise, que la divide en 2 partes, *Coucy-le-Châtel* y *Coucy-la-Ville*.

COUDA, c. de la reg. de Tunez, á 8 leg. de Katrawan.

COUDEEM, lug. de la Frisia occid., en los Países Bajos.

COUDEL, lug. del Senegal, á 8 leg. de Goumel.

COUDRAY, v. de Fr., en Maine y Loira, á 1 leg. S. de Saumur. — Otra á 2 1/2 leg. de Paris.

COUDRE, v. del duc. de Chablais, en Saboya.

COUDRES, peq. isla del r. Sn. Lorenzo, en el Bajo Canadá, á 18 leg. de Quebec.

COURON, v. de Fr., á 2 1/2 leg. de Nantes. Pob. 2,500 hab.

COUESME, v. de Fr., en Mayena.

COUHE-VERAC, v. de Fr., á 7 leg. S. de Poitiers. Pob. 1,000 hab.

COULI, cabo sobre la costa mer. de la Natolia, en la Turq. asiát.; lat. N. 36° 15', long. E. 26° 47'.

COULAN, ant. c. del Ind., en la costa de Travancore, que tiene 5 iglesias católicas y un templo indio dedicado á Mahadeva. Hace un comer. consid. en pimienta, algodón, gengibre, etc.; y pertenece á los Holandeses; lat. N. 8° 51', long. E. 74° 28'.

COULANGES-LA-VINEUSE, peq. c. de Fr., en el Yonne, nombrada por sus vinos. — Sobre el Yonne, v. del mismo dep.

COULANS, v. de Fr., en el Sarthe.

COULDING'S HARBOUR, bahía de la costa occid. de la Amér. sept., á 6 leg. N. de la de Portlock.

COULEUVRE, v. de Fr., en Allier.

COULIBEU, v. de Fr., en Calvados.

COULHAUT, c. de la costa occid. de la isla de la Dominica; en las Antillas, á 6 leg. S. de Portsmouth; lat. N. 15° 30', long. O. 65° 49'.

COULOMMIERS, peq. c. de Fr., en el Sena y Marne, sobre el Morin, cap. de subpref., con comer. de trigo y quesos, y fabr. de curtidos; á 15 l. E. de Paris. Pob. 4,000 h.

COULONGE, 2 v. de Fr., una en el Sarthe y otra en el Orne.

COULONGES, nombre de 2 v. de Fr., una en Deux Sevres, y otra en el Charenta Inferior.

COULONS, v. de Fr., en el Cher, á 3 leg. S.-O. de Gien.

COULO, distr. montuoso y cubierto de bosques del Ind., en la prov. de Lahore, perten. á los Seiks. — ó *Rogonathpora*, cap. del distr. de su nombre, sobre el Beyah; lat.

N. 33° 20', long. E. 73° 28'. — C. de la prov. de Orissa, en el Ind., sobre el Mahanuddy, que comer. en sal; lat. N. 20° 18', long. E. 82° 20'. — Otra en la misma prov., pert. á gefes indep.

COULOURBRIERE, v. de Fr., en el Var, que posee una mina de plomo.

COULOUR, c. del Bejapour, en el Ind., perten. al Nizam; lat. N. 16° 4', long. E. 74° 42'. — V. del Golconda, en el Ind., con una mina de diamantes.

COULTER (Loch), peq. lago de Escocia, en el cond. de Stirling.

COUNTAH, c. de la prov. de Gundwanah, en el Ind., á 18 leg. N.-E. de Nagpore; lat. N. 21° 33', long. E. 78° 30'. — Otra en la prov. de Canara.

COUNA ó **COYNA**, v. de Port., prov. de Extremadura, comarca de Setubal.

COUNTESS'-POINT, cabo sobre la costa occid. de la Amér. sept., en el estrecho del Principe William; lat. N. 60° 33', long. E. 147° 50'.

COUPELE ó **KOPELE**, nombre de un valle, sit. á 12 leg. S. del Hurdwar, donde el Ganges entra en las posesiones inglesas del Indostan.

COUPTRAIN, v. de Fr., en el Mayena, á 4 leg. N.-E. de Lasey.

COURA, r. de Port. que nace en la sierra de Estreia y muere en el Dnero, á 2 leg. N. O. de Lamgo.

COURBALI, lug. del Afr. occid., cerca de la emb. del Rio Grande.

COURBEVILLE, v. de Fr., en el Mayena, á 5 leg. S.-O. de Laval.

COURBEVOIE, lug. de Fr., en el Sena y Oise, á 1 leg. O. de Paris.

COURBIERE, lug. de Fr., en los Bajos Alpes.

COURCELLES, 2 lug. de Fr., uno en el Alto Marne y el otro en el Paso de Calais.

COURCHIER, c. de Golconda, en el Ind.; lat. N. 15° 49', long. E. 77° 7'.

COURCITE, v. de Fr., en el Mayena, á 9 leg. N.-O. de Mans.

COURCO, cabo sobre la costa occid. de la Natolia, en la Turq. de As., en la entrada sept. del golfo de Scala Nova; lat. N. 38° 11', long. E. 24° 15'.

COURCON, v. de Fr., en el Yonne. Pob. 1,000 hab., á 5 leg. S. de Auxerre.

COURG, distr. mont. del Ind., y cubierto de bosques, entre el Misore y la prov. inglesa de Malabar, con suelo que produce arroz, pimienta, sándalo, etc. Este país está lleno de elefantes y fieras, y no tiene ninguna c. Su rajah reside en la fort. de Mercora, y desde el año 1791 es aliado de los Ingleses.

COURGAINS, v. de Fr., en el Sarthe, á 2 leg. S. de Mamers.

COURGIS, v. de Fr. en el Yonne, á 3 leg. E. de Auxerre.

COURUPI, r. de la Guayana, en la Amér. mer., que desagua en el Yacopa, en su emb.

COUR-MAYOR, lug. de Fr., en el valle de Entreves, sit. al pie del Mont-Blanc, con bellas vistas y aguas miner.

COURMONTÉRAL, peq. c. de Fr., en el Herault, á 2 leg. de Montpellier.

COURNILLON, v. de Fr., en el Drome, á 5 leg. N.-E. de Nyons.

COURPIERE, c. de Fr., en Puy de Dome, á 3 leg. S. de Thiers. Pob. 3,200 hab.

COURS, peq. c. de Darfour, en Afr., á 5 leg. N.-N.-O. de Cobbe.

COURSAN, v. de Fr., en el Aude, á 1 leg. N. de Narbona. Pob. 1,500 hab.

COURSON, nombre de 2 v. de Fr., una en el Charenta Infer., y otra en el depart. del Yonne.

COURT ó **ALDERMEN**, grupo de peq. islas ó peñascos, sobre la costa or. de la Nueva Zelanda, en el océano Pacif. mer., así llamadas por el capitán Cook, en 1769; lat. N. 36° 57', long. O. 185° 57'.

COURTANVAUX, v. de Fr., en el Sarthe.

COURTENAY, peq. c. de Fr., en Loiret, á 6 leg. de Sens. Pob. 2,500 hab.

COURTESON, peq. c. de Fr., en Vaucluse, á 4 leg. N. de Aviñon. Pob. 1,830 hab.

COURTILLERS, v. de Fr., en el Sarthe.

COURTINE, v. de Fr., en el Creuse.

COURTISOLS, v. de Fr., en el Marne.

COURTIVRON, lug. de Fr., en las Costas de Oro, con hilanderías y telas de algodón; á 4 leg. de Dijon.

COURTMASCHERRY, bahía sobre la costa S.-E. de Irl., en el cond. de Corek; lat. N. 51° 36', long. O. 11°.

COURTOMER, v. de Fr., en el Orne. Pob. 800 hab.

COURTONNE-LA-VILLE, v. de Fr., en Calvados.

COURTRAY, c. consid. del rei. de los Países Bajos, sobre el Lys, célebre por sus fábr. de lencería y encajes. Esta c. comer. en mantelería, lencería, granos y tabaco, y posee hilanderías de algodón. Pob. 15,000 hab.; á 5 leg. N. de Tournay; lat. N. 50° 49', long. E. 55°.

COURVILLE, v. de Fr., en Loir y Cher, á 3 leg. O. de Chartres. Pob. 1,400 hab.

COUS, c. del Egipto, en otro tiempo célebre, pero en el día un miserable lugar; á 10 leg. de las ruinas de Tebas.

COUSA, peq. r. del Congo, en Afr., que desagua en el Atlántico.

COUSANCE, peq. c. de Fr., en el Jura, á 4 leg. de Lons-le-Saulnier.

COUSBURYA, c. de Bengala, á 6 1/2 leg. de Moorshedabad.

COUSERAII, c. de la prov. de Bahar, en el Ind.; lat. N. 26° 6', long. E. 85° 27'.

COUSSON, r. de Fr., que muere en el Loira, mas abajo de Blois.

COUTANCES, ant. y consid. c. de Fr., en la Mancha, cerca del mar, sobre el Soule; cap. de subpref., con sede episc. y muchas iglesias. Comercia en granos, manteca, aves, ganado, rubias y lanas, y posee fábr. de lencería, encajes, curtidos, armas blancas, droguetes y papel. Pob. 11,000 hab.; á 18 leg. O. de Caen; lat. N. 49° 2', long. O. 5° 46'.

COUTEHANS, lug. de Fr., en el Alto Rhin, con manantiales de agua salobre y canteras de pizarra.

COUTERNE, v. de Fr., en el Orne, á 5 leg. S.-E. de Domfront.

COUTRA, c. de la prov. de Allahabad, en el Ind., sobre el Betwah; lat. N. 25° 45', long. E. 77° 8'.

COUTRAS, peq. c. de Fr., en el Gironda, en la confl. del Drome y del Ille, donde Enrique IV batió, en 1587, á los católicos, á 4 leg. N.-E. de Liburna. Pob. 3,400 hab.

COUTURE, v. de Fr., en el Paso de Calais.

COUVETOIRADE, v. de Fr., en el Aveyron.

COUVINS, c. del rei. de los Países Bajos, en la prov. de Lieja, á 5 leg. S.-O. de Charlemont. Pob. 3,500 hab.

COUVORDEN, cabo sobre la ribera mer. de la entrada del canal de Cynn, sobre la costa occid. de la Amér sept.; lat. N. 58° 12', long. E. 142° 47'.

COVA, c. de la prov. de Beira, en Port., á 5 leg. N.-O. de Visco.

COVALLIGI, cabo en la costa N.-O. de la isla de Sn. Vicente, en las Antillas; lat. N. 15° 25', long. O. 65° 55'.

COVARRUBIAS, v. de Esp., prov. y á 6 leg. de Burgos. Pob. 683 hab.

COVE, c. de Irl., en el cond. y á 3 leg. N. de Cork.

COVEDO, peq. c. de la prov. de Istria, en el imp. de Aust.

COVELONG, c. y fuerte del Ind., en la costa del Carnate, á 10 leg. S. de Madras; lat. N. 12° 14', long. E. 78° 1'.

COVENTRY, c. ant. de Ingl., en una elevacion que con muchos lug. vecinos forma un cond. particular en el de Warwick. En esta c. se nota la torre gótica de la iglesia de Sn. Miguel, que tiene 156 pies de altura, y hay fábr. en ella de cintas y relojerías. En Coventry estuvo durante algun tiempo presa Maria Stuart, y Carlos II hizo arrasar sus muros, porque sus hab. abrazaron con calor el partido del parlamento.

Pob. 17,925 hab.; á 35 leg. N.-O. de Londres; lat. N. 52° 24', long. O. 5° 50'.

COVERIPANK, c. del Carnate, en el Ind., á 5 leg. E. de Arcot; lat. N. 12° 52', long. E. 77° 17'.

COVERIPORAM, fort. del Coimbetour, en el Ind., sobre el Cauvery.

COVILHAO, c. de la prov. de la Beira, en Port., en los mont. de sierra de Estrella, con fábr. de lana, baños calientes y muchas iglesias; á 7 leg. S.-O. de Guarda. Pob. 3,500 hab.

COVILLAN, v. de Port., prov. de la Beira. Tiene una fábr. de paños de Silesia, droguetes y serafinas, y produce con abundancia granos, vino, aceite, gustosas frutas, mucho ganado y sabrosa pesca del Cecere, que pasa á $1/4$ de leg. de la v. Pob. 6,350 hab.

COVOLO, paso estrecho, sobre el Brenta, cerca de las fronteras de Italia y del Tirol; con un peq. fuerte construido en un peñasco inaccesible; á 8 leg. N. de Vicenza.

COWAK, c. del Pegú, en As., en la confl. de los dos ríos que entran en el Irraouaddy; lat. N. 16° 45', long. E. 95° 44'.

COWAL, distr. de Escocia, en Argyllshire, en una península formada por el estrecho de Clyde y el lago Fine.

COWANSHANOCK-CREEK, rio de la Pensilvania, en los Est. Unid., que desagua en el Alleghany.

COWBRIDGE, v. del princ. de Gales, en Ingl., en el fértil valle de Glamorgan, á 5 leg. O. de Cardiff. Pob. 850 hab.

COWE, c. del Tennessee, en los Est. Unid., á 14 leg. de Knoxville.

COWELISKEE, r. de la Amér. sept., que desagua en el Columbia, y segun la opinion de los Indios es navegable en una distancia consid.

COWES OCCIDENTAL, peq. c. de la isla de Wight, en Ingl., sobre la pendiente de una colina, en la emb. del Medina; con uno de los p. mas seguros y cómodos de la Mancha, con com. de provisiones y otros objetos para la marina; á 5 leg. O.-S.-O. de Portsmouth; lat. N. 50° 44', long. O. 5° 38'. — *Oriental*, aldea sit. sobre el Medina, enfrente de Cowes Occid.

COUWIE (el), aguada en los desiertos de la Nubia, á 7 leg. S. de Terfowie.

COWL-BOURG ó DURGA, c. y fort. del distr. de Bednore, en el Ind., pert. al rajah de Misore, ambas sit. en un bosque espeso; lat. N. 13° 17', long. E. 72° 51'.

COW-PASTURE, rio de la Virginia, en los Est. Unid., que desagua en el James.

COWPENS, terrir. de la Carolina mer., en los Est. Unid., célebre por la victoria que los patriotas americanos ganaron á los Ingleses, en 1781.

COX, lug. de Esp., prov. de Valencia, á

1 leg. de Orihuela. Pob. 1,360 hab.—Cabo de la costa occid. de la Amér. sept., en los Est. Unid.; lat. N. 51° 50', long. O. 151° 12' — *'s Town*, c. de la Virginia, en los Est. Unid., sobre el Potomack

COXACKIE ó COCKSACKIE, distr. y lug. del cond. de Greene, en Nueva York, en los Est. Unid.

COXE, peq. isla en la emb. del Ganges, cubierta de bosques y poblada de animales salvajes; lat. N. 21° 43', long. E. 85° 52'.

COY, lug. de Esp., prov. y á 16 leg. de Murcia. Pob. 1,220 hab.

COYALMA, establec. de la prov. y á 48 leg. N.-N.-E. de Popayan, en la Amér. mer.

COYBA, isla del océano Pacifico, sobre la costa de Méjico, en la Amér. sept., que tiene 5 leg. de largo y 2 de ancho; lat. N. 7° 58'.

COYETA, c. del Tennessee, en los Est. Unid., á 8 leg. O. de Knoxville.

COYL, r. de Escocia, en Airshire, que muere en el Lugar.

COYTASTLA, c. de la intend. y á 6 leg. N.-O. de Vera Cruz, en Méjico.

COZ, v. de Port., prov. de Extremadura, á 1 leg. E. de la v. de Mayorga, y otra N. de a de Alcobasa. Pob. 1,176 hab.

COZAMALOAPAN, c. de Méjico, en a Amér. sept., cap. de la prov. de su nombre, al S.-E. de Méjico.

COZAR, v. de Esp., prov. de la Mancha, á 2 leg. de Villanueva de los Infantes. Pob. 1,012 hab.

COZES, v. de Fr., en el Charenta Infer., que comer. en granos, vinos y frutas; á 5 leg. S.-O. de Saintes. Pob. 1,900 hab.

COZIGUIRIACHI (Sta. Rosa de), c. y distr. de la intend. de Durango, en la república de Méjico, con minas de plata. Pob. del distr. 10,700 hab.; á 24 leg. S.-O. de Chihuahua.

COZUMEL, isla del Amér. sept., sobre la costa or. de Yucatan, habitada por Indios y cuyo terrir. abunda en frutas, legumbres, aves y ganado. Tiene 16 leg. de largo y 4 de ancho, y se halla en la lat. N. 19° 56', long. O. 90° 18'.

COZZO, c. del Piamonte, sobre el Valle.

CRABORCHARD, peq. c. del Kentucky, en los Est. Unid., sobre el Dick, á 10 leg. S.-E. de Danville.

CRACATOA, peq. isla del estrecho de la Sonda, entre Sumatra y Java, cubierta de mont. y sobre cuya costa sept. hay una aguada segura y proporcion de frutas y legumbres.

CRAGAÜ, v. del distr. y á 1 leg. E. de Magdeburgo.

CRACOVIA, c. libre de Polonia, en la Galicia occid., sit. en una llanura espaciosa, en la confl. del Vístula y del Boduwa; con

silla episc. y una catedral que encerraba en otro tiempo los diamantes de la corona y las insignias que los reyes llevaban en la consagración. Esta c. está murallada, tiene 5 arrabales, y encierra una jurisd. de 2 c., 1 v. y 77 lug., que juntos componen una pob. de 96,000 hab. Posee Cracovia una universidad. Su posición para el com. es muy favorable, y consiste en vinos de Hungría, cera, miel, pesca, lencería y maderas. Está bajo la protección del Aust., Rus. y Prusia, y se halla á 50 leg. S.-O. de Varsovia y 72 N.-E. de Viena. Pob. 25,736 hab.; lat. N. 50° 3', long. E. 17° 55'.

CRADOU, puerto de mar del rei. de Benin, en Afr., en la bahía de Lagos, en la emb. del río Palmar.

CRAIG-FADRICK, colina de Escocia, cerca de Inverness, cuya cumbre tiene 1,150 pies de elevación, y se halla rodeada de una muralla de 220 pies de largo y 110 de ancho. — *Punta*, cabo en la costa sept. de la isla de York, sobre la costa sept. de la Amér.; lat. N. 56° 20', long. E. 143° 17'.

CRAIL, v. de Escocia, en Fifeshire, con un peq. p., á 4 leg. de Sn. Andres.

CRAINFELD, v. del gr. duc. de Hesse, á 6 leg. O. de Fulde. Pob. 500 hab.

CRAJOVA, c. de Valaquia, en la Turq. eur., sobre el Sil.

CRAKAU, peq. v. de Sajonia, á 7 leg. N.-N.-E. de Dresde.

GRAMLOW, c. de Aust., en el nacimiento del Warta.

CRAMPPEL, r. de Alem. que desagua en el Bna, en Stargard.

CRANACHO, peq. c. de Bav., á 9 leg. E. de Culmbach.

CRANBERRY, c. manufacturera del Nuevo Jersey, en los Est. Unid., á 6 leg. S.-O. de Brunswick.

CRANBROOK, c. de Ingl., en Kent., donde unos Flamencos llamados por Eduardo III. establecieron la primera fábr. de telas de lana. Pob. 2,994 hab.; á 20 leg. S.-S.-E. de Londres.

CRANE, isla del Patomack, en los Est. Unid., á 12 leg. S.-O. de Annapolis. — Otra en el distr. de Hunting, sobre la Carolina sept., en los Est. Unid.; lat. N. 34° 40', long. O. 79° 5'.

CRANENBOURG, c. de Prusia, entre el Meuse y el Wal.

CRANEY, peq. isla del río James, en la Virginia, en los Est. Unid.; lat. N. 37° 1', long. O. 78° 45'.

CRANGANORE, c. del distr. de Cochín, en la costa de Malabar, en el Ind., con un p. que no recibe sino embarcaciones peq.; comercio en pimienta y perla. á los Ingleses; lat. N. 10° 15', long. E. 75° 45'.

CRANSAC, lug. de Fr., en el Aveyron, sobre el Lot., nombrado por sus aguas minerales; á 6 leg. de Rodez.

CRAON, peq. c. de Fr., en el Mayena, sobre el Ouden, que comer. en hilo, granos y lino. Pob. 1,500 hab.; á 7 leg. de Laval.

CRAONE, v. de Fr., en el Aisne.

CRAPONNE, peq. c. de Fr., en el Alto Loira, que comer. en encajes, paños y maderas. Pob. 3,300 hab.; á 5 leg. O. de Monistrol. — Canal del Durance, que sirve para fertilizar el territ. del Crau. — Lug. de Fr., en el Ródano.

CRATI, el ant. *Crathis*, río de la Calab. citer., en Nápoles, que desagua en el golfo de Tarento.

CRATO, peq. c. de la Servia, en la Turq. eur., en los confines de la Albania y la Macedonia, con una c. de su nombre. — V. de Port., prov. de Alentejo, cabeza y gran priorato de la orden de Malta, en este rei.; á 3 leg. O. de Portalegre. Pob. 1,159 hab.

CRATOVO, gob. de la Servia, en la Turq. eur., con una c. de su nombre.

CRAU (la), territ. pedregoso de las Bocas del Ródano, entre el Ródano y el estanque de Berre, donde se cria mucho ganado.

GRAVANS, v. de Fr., en el Gharenta Infer., á 2 leg. N.-O. de Cozes.

GRAVANT, peq. c. de Fr., en el Yonne, cuyo territ. abunda en vino; á 4 leg. S. de Auxerre.

GRAVEN, cond. de la Carolina sept., en los Est. Unid., que confina al N. con el de Pitty al S. con los de Canterac y Onslow, y tiene por cap. á Newbern. Pob. 12,676 hab.

GRAVO, río de Granada, en la Amér. mer., que muere en el Meta.

GRAWFORD, c. de la Virginia, en los Est. Unid., sobre el Mattapony, á 2 leg. N. de Westpoint. — (*Nuevo*), c. de la isla de Jamaica, á 6 leg. N. de Kingston. — (*Ficjo*) otro, á 4 leg. N. de Kingston.

CRAWINGUEL, lug. de la Sajonia Gotha, al O. de Plauen.

CREANCE, nombre de un p. de mar y un lug. de Fr., el 1° en la Mancha y el 2° en el Mosela.

CRECENTE (Sn. Pedro de), v. de Esp., en Galicia, prov. de Tuy, en la frontera de Port. Pob. 1,967 hab.

CRECHE, río del Amér. sept., que desagua en el Misisipi.

CRECY ó CRESSYEN PONTTHIEU SUR TERRE, nombre de 3 v. de Fr., una en el Sena y Marne, otra en el Somme y la 3ª en el Aisne.

CREDITON, c. de Ingl., en Devonshire, sobre el Credy, en un valle fértil; con fábr. de sarga. Pob. 5,178 hab.; á 3 leg. S. de Exter.

CREEKS-SEMINOLES, tribu india de la Amér. sept., que habita los est. de Georgia y Alabama, y cuya pob. es de unos 20,000 hab., que ocupan un gr. número de lug.

y viven de la caza y de la agricultura. Los que residen en las riberas del Flint tienen hermosos jardines cercados de setos, crían muchos ganado y aves, fabrican vidriado, cabestros, canastas, cucros ahumados, pipas de marmol negro, aceite, etc. Los Est. Unid. les han comprado una gr. parte de su territ., y no descuidan nada para hacerles disfrutar de los beneficios de la civilización; pero no obstante, en 1815, excitados por los Ingleses, que les surtieron de armas, degollaron en el fuerte Stoddard mas de 500 Americanos. Se dice hablan hasta 9 dialectos diferentes.

CREFELD. V. *Crevell*.

CREGLINGEN, c. del Wurtemberg, en el circ. de Iarts, sobre el Tauber, á 9 leg. S. de Wurzburg. Pob. 1,000 hab.

CREIL, v. de Fr., en el Oise, sobre el Oise, que posee fábr. de loza, y comer. en harinas; á 12 leg. de París. Pob. 1,000 hab.

CREILLSHEIM, peq. c. de Wurtemberg, sobre el Iarts.

CREMA, c. fuerte y bien construida del rei. Lomb. Ven., sit. en un llano fértil, sobre el Serio y el Travacone, con silla episc., una catedral, muchas iglesias y conventos, 5 hospitales y cuarteles para la tropa; á 8 leg. N.-O. de Cremona; lat. N. 45° 21', long. E. 7° 21'.

CREMASCO (el), territ. cuya cap. es Crema, sit. entre el Adda y el Oglio. Es en general llano y abunda en granos, cáñamo y seda.

CREMAUX, v. de Fr., en el Loira.

CREMBS, r. de la Carintia, en Iliria.

CREMIEU, v. de Fr., en el Isere, que comer. en hilo y aves, y posee fábr. de lienzos y paños. Pob. 2,200 hab.; á 6 leg. E. de Lyon.

CREMISIER, peq. c. de Moravia; á 8 leg. S. de Olmutz.

CREMMEN, v. de la Marca de Brandenburgo, en Prusia, á 6 leg. N.-N. de Berlin. Pob. 1,500 hab.; lat. N. 52° 48', long. E. 10° 43'.

CREMNITZ (en húngaro *Koermaoz-Banya*), c. de Hungría, en el circ. de Oslein, en medio de mont. elevados, célebre por sus ricas minas de oro y plata, que ocupan 1,500 mineros. Tiene casa de moneda y 10,200 hab. de pob.; á 41 leg. E. de Viena; lat. N. 48° 42', long. E. 16° 55'.

CREMONA, c. ant. y episc. del rei. Lomb. Ven., cap. del Cremonesado, sit. en una deliciosa llanura, entre el Adda y el Oglio, y defendida por el fuerte east. de Sta. Croce. Tiene unas 2 leg. de circuito, y encierra hermosas calles y plazas, una infinidad de iglesias y conventos, y una universidad. Pob. 30,000 hab.; á 15 leg. S.-E. de Milan; lat. N. 45° 7', long. E. 7° 41'.

CREMS ó KREMS, c. bien edificada de la Baja Aust., en la confl. del r. de su

nombre y el Danubio, á 15 leg. O.-N.-O. de Viena; lat. N. 48° 21', long. E. 15° 16'.

CREMUNSTER, v. de la Alta Aust., á 10 leg. S.-E. de Liutz.

CRENDRICK, lago de la Carolina sept., en los Est. Unid.; lat. N. 35° 46', long. O. 74° 55'.

CRENZAC, lug. del gr. due. de Baden, sobre el Rhin.

CREPI, territ. de la Costa de Oro, en Afr., en la orilla izquierda del Rio Volta.

CREQUI, c. de Fr., en el Paso de Calais, á 5 leg. E. de Montreuil.

CRESCÉIL, peq. c. de Fr., en el Avenir, á 1 leg. de Milhan.

CRESCENTINO, peq. c. del Piamonte, sobre la orilla izquierda del Pó, con muchos conventos y 4,000 hab.; á 8 leg. N.-O. de Turin.

CRESPIA, lug. de Esp., en Cataluña, á 4 1/2 leg. de Figueras. Pob. 658 hab.

CRESPY, c. de Fr., en el Oise, que posee fábr. de encajes, y comer. en trigo, lencería y maderas. Pob. 2,500 hab.; á 15 leg. N.-O. de París. — Otra en el depart. del Aisne, á 2 leg. N. de Laon.

CREST (el), v. de Fr., en Puy de Dome. — Otra en el Drome, con fábr. de sargas, ratinas, lencería, pañuelos, papel é hilanderías; á 6 leg. S.-E. de Valencia. Pob. 4,500 hab.

CRETA. V. *Candia*.

CRETAS, v. de Esp., prov. de Aragon, á 6 leg. de Alcañiz, cerca del r. Matarraña. Pob. 1,200 hab.

CREUS, cabo de Esp., sobre las costas de Cataluña; lat. N. 42° 19', long. E. 48'.

CREUILLY, v. de Fr., en Calvados. Pob. 1,100 hab.

CREUSE (la), rio bastante consid. de Fr., que nace en el depart. del Correze, y muere en el Viena despues de un curso de 40 leg.

CREUSE (el depart. del), se compone de la Marca y de una parte del Bajo Limosin, en Fr., y confina al N. con el del Indre, al O. con el del Alto Viena, al S. con el del Correze y al O. con los de Puy de Dome y Allier; encierra una superf. de 585 leg. cuad. y 226,000 hab. de pob. Su territ. es poco fértil, pero posee buenos pastos, y le bañan los rios Cher, Creuse y Gartempe. Su cap. de prefect. es Gueret y comprende las subprefect. de Aubusson, Boussac y Bourgueuf.

CREUSSEN, v. de Bav., en el circ. del Main, á 5 leg. S. de Barenth.

CREUTZ, c. del Alta Esclavonia, en el imp. de Aust., sobre el Hum. á 48 leg. S. de Viena; lat. N. 46° 1', long. E. 14° 12'.

CREUTZBOURG, peq. c. del gr. due. de Sajonia-Weimar, sobre el Werra, á 5 leg. N.-N.-O. de Eisnaeli. — Otra en el princ. de Bieg, en Silesia. — Otra muy mt. en el circ. de Brandenbourg, en la Prusia or. — Otra

en el circ. de Czaslau, en Bohemia, á 4 leg. N.-E. de Deutsch-Brod.

CREUTZNACH, peq. c. bien construida y plaza del armas del gr. duc. de Bajo Rhin, en Prusia, sobre el Nabe, con minas de sal consid.; á 7 leg. S.-O. de Maguncia. Pob. 2,500 hab.

CREUZOT, v. de Fr., en el Saona y Loira, con una mina muy abundante de nlla, fundicion para cañones de marina, ferrerías y fábr. de cristales. Pob. 2,000 hab.

CREVACUORE ó CREVACORA, peq. c. del Piamonte, sobre el rio de su nombre. Pob. con su territ. vecino 5,500 hab.

CREVECOEUR, nombre de 5 v. de Fr., una en el Norte, otra en el Oise, con fábr. de telas de lana, y la 3ª en Calvados.

CREVELT, c. fuerte del gr. duc. del Bajo Rhin, en Prusia, con fábr. de seda, cintas y lencería, etc.; á 2 leg. N.-O. de Dusseldorf. Pob. 7,500 hab.

CREVILLENTE, v. de Esp., prov. de Valencia, con fábr. de esteras; á 3 leg. N. de Orihuela. Pob. 8,445 hab.

CREVILLY, v. de Fr., en Calvados, á 2 leg. O. de Bayeux.

CREWKERNE, c. de Ingl., en Somersetshire, con una soberbia iglesia gótica y fábr. de lonas y medias; á 8 leg. S.-E. de Taunton. Pob. 5,021 hab.

CREXEL, lug. de Esp., en Cataluña, á 4 leg. de Tarragona, á $1\frac{1}{4}$ de leg. del mar y $1\frac{1}{2}$ de la carretera real de Tarragona á Barcelona. Pob. 517 hab.

CREYSSENAU, v. de Fr., en el Lot.

CRIALES, v. de Esp., prov. y á 15 leg. de Rurgos, sit. á la márgen derecha del r. Jerta.

CRICKIETH, lug. del prin. de Gales, a 8 leg. S. de Caernarvon.

CRICKLADE, v. de Ingl., en Wiltshire, sobre el Támesis, y junto á un canal que une este r. con el Saverna; á 35 leg. O.-N.-O. de Londres.

CRIEFF, c. de Escocia, en Perthshire, sobre el Earu, con fábr. de lienzos, papel, cueros y lavaderos; á 7 leg. O. de Perth.

CRIEL, v. de Fr., en el Sena infer.

GRILLON, lug. de Fr., en el Vaucluse.

— (*cabo de*), nombre dado por Lapeyrouse á la punta mer. de la isla de Tchoka, sobre la costa or. del As., donde se hace un gran com. de aceite de ballena; lat. N. $45^{\circ} 54'$, long. E. $140^{\circ} 55'$.

GRIM ó GRIMENDA, c. de Crimea, á 11 leg. N.-O. de Caffa.

CRIMEA (el ant. *Chersoneso táurico*), península de la Rus. eur., en el mediodia del gob. de Táuride, formada por el mar Negro al O. y al S., el estrecho de Caffa y el mar de Azof al E., y al N. por el istmo de Perelkop, que la une á la Tart. Nogdi. Hállase sit. entre los $44^{\circ} 30'$ y 46° de lat. N., tiene 55 leg. de largo y 51 de ancho, y el rio Sal-

gir la divide en dos partes, de las cuales la que está al norte forma una vasta llanura propia solamente para pastos, y su principal riqueza consiste en el ganado lanar, pantanos salobres, y en la abundancia de salitre y hornaguera que hay, pero escasea de bosques y de agua dulce, y su clima es extremado en frio y calor. La parte merid., al contrario, es uno de los sitios mas deliciosos de la tierra, está cubierta de bosques que la cortan formando valles de mucha fertilidad, donde se disfruta del temperamento del Asia Menor, y cuyo suelo produce granos, cáñamo, lino, tabaco, vino, aceitunas, higos y granadas. Sus hab. en general son gr., robustos y se rapan indistintamente el pelo; llevan en invierno un casco de madera en la cabeza, y un turbante en el estío. Sus viviendas recuerdan, por su sencillez, las primeras edades, é su pob., ademas de los Tártaros, se compone de Turcos, Griegos, Rusos, Armenios y Indios, ascendiendo el total á 500,000 hab. Su com. es bastante floreciente y las extracciones consisten en granos, vino, miel, cera, sal, salitre, sosa, cordages, pescados, caballos, camellos, manteca, lana, cueros, pieles sobadas, sargas, camelotes, telas de lana y de seda, terciopelos, muselinas, drogas, quincalla y especias, y su principal fábr. es la de tafilote. Los Venecianos y Genoveses hacian ant. un gr. com. con este pais; pero habiendo sido echados por los Turcos en el siglo xv, estos quedaron dueños, hasta el año 1775, que la Puerta se vió precisada por la Rus. á reconocer su indep. La emperatriz Catalina se apoderó en 1785 de la Crimea, y fue definitivamente cedida á la Rus. en la paz de 1791. Desde 1802 forma un gob. separado, con el nombre de *Táuride*, y su cap. es Simferopol ó Akmeetchet.

GRIMMITZSCHAU, peq. c. del rei. de Sajonia, sobre el Pleisse, con fábr. de telas de lana, algodón y lencería, á 3 leg. N.-O. de Zwickau.

CRIO, cabo en el extremo S.-O. de la isla de Candia; lat. N. $35^{\circ} 16'$, long. E. $21^{\circ} 2'$. — Otro sobre la costa occid. de la Natolia; lat. N. $36^{\circ} 40'$, long. E. $24^{\circ} 48'$.

CRIPAN, v. de Esp., prov. de Alava, á 3 leg. N. de Viana, y $1\frac{1}{2}$ E. de la Guardia.

CRIQUEBOEUF-SUR-MER, v. de Fr., en el Sena Infer.

CRIQUETOT, v. de Fr., en el Sena Infer., á 3 leg. S. de Fecamp. Pob. 1,650 hab.

CRISMONDO, v. de Esp., prov. y á 6 leg. de Toledo. Pob. 904 hab.

CRISPALT, cima la mas sept. del Sn. Gothardo, donde el Rhin y el Reuss tienen su nacimiento.

CRISU, la ant. *Crissa*, lug. de Grecia, sit. sobre la pendiente del mont. Parnaso, á 1 leg. de Castri: es la ant. *Delfos*.

CRISTEUIL, v. de Fr., en el Charenta, á 5 leg. O. de Coñac.

CRIVILLEN, lug. de Esp., en Aragon, á 6 leg. de Alcañiz. Pob. 619 hab.

CRIVITZ ó KRIWITZ, peq. c. del duc. de Mecklenbourg-Schwerin, sobre un lago en un llano fértil.

CRIVOIZE, c. de Dalmacia, en el imp. de Aust., á 4 leg. O.-N.-O. de Cattaro. Pob. 1,000 hab.

CROACIA, prov. ó mas bien rei. del imp. de Aust., que se extiende del Drava al golfo de Venecia, entre los $44^{\circ} 5'$ y $46^{\circ} 25'$ de lat. N., y tiene por limites al E. la Esclavonia y la Bosnia, y al O. la Carniola y la Stiria, con 66 leg. de largo y 41 de ancho. Divide-se en Alta Esclavonia y en Croacia propiamente dicha. La parte que se halla entre el Unna y el Verbas pertenece á la Turq., y está comprendida en el gob. de Bosnia; y la Croacia aust. se compone de 5 prov., el Banat, el Generalato y el Littorale, cuya pob. es de unos 800,000 hab. Su terreno atravesado por muchas cordilleras de mont., la bañan el Sava, el Drava, el Crpa y el Unna, que con sus inundaciones forman los pantanos que hay en la parte or. La parte del mediodia, como montuosa y cascajosa, es estéril, pero en la del norte se coge maiz, centeno, avena, mijo, alforfon, vino y frutas, principalmente ciruelas, con las cuales se hacen su licor favorito. Los bosques surten de toda clase de maderas, y se encuentran tambien minas de hierro y plomo. Los hab. se dividen en Alemanes y Esclavones; los primeros, los menos numerosos, habitau en las gr. poblaciones; los segundos, que son los aborígenes del pais, viven de la agricultura. En la Croacia se profesa la religion griega y la católica, y el principal com. que se hace por tierra, es con el Aust. y la Turq., y por mar, con la Italia. Los Romanos daban el nombre de *Liburnia* á este pais, que en la edad media fue gobernado por reyes tribut. de los emperadores de Or.; en 1087 se sometió á la Hungría, de la que despues hizo parte; en la paz de 1809 Napoleon la reunió á las prov. ilirias, y en el dia está comprendida parte en la Hungría, y parte en el rei. de Iliria. La cap. de la Croacia aust. es Carlstadt, y Bichacz la de la Croacia turca.

CROAK, r. de Honduras, en Méjico, que desagua en la bahía de Honduras; lat. N. $15^{\circ} 52'$, long. O. $90^{\circ} 52'$.

CROC, peq. c. de Fr., en el Gense, á 4 leg. S. de Auzance. — Puerto sobre la costa or. de Terra Nova, en la Amér. sept., frecuentado por pescadores; lat. N. $65^{\circ} 5'$, long. O. $58^{\circ} 10'$.

CROCE (Sn.), peq. c. de los Est. sardos, en el territ. de Génova. — (Sn.), otra del Val di Noto, en Sicilia. — (Sn.), nombre

de muchas c. del imp. de Aust. — *di Migliano* (Sn.), c. de la Capitanata, en Nápoles. — *Monte*, mont. de Chypre. el *Olympo* de los ant., que lleva su nombre actual de un convento dedicado á la Sta. Cruz, sit. en su cima. — (*Vieja*), c. de la costa occid. de Sumatra, en el distr. de Lamattang; lat. S. $5^{\circ} 11'$, long. E. $101^{\circ} 27'$.

CROCHU, lago de la Amér. sept., que tiene 7 leg. de largo; lat. N. $56^{\circ} 40'$, long. O. $111^{\circ} 45'$.

CROCODILO ó COCODRILO, rio de la Amér. sept., que desagua en el lago Winnebago; lat. N. $43^{\circ} 45'$, long. O. $90^{\circ} 10'$.

CROIA, c. de Albania, en la Turq. eur., sobre una colina, cerca del golfo de Venecia, con un palacio, ant. resid. de los reyes del pais; á 11 leg. S. de Scutari.

CROIN, v. de Fr., en el Charenta, á 1 leg. de Coñac.

CROISETTE, cabo de Fr., cerca de Marsella.

CROISIC (el), p. de mar de Fr., en el Loira Inf., sit. en una lengua de tierra, entre las emb. del Vilaine y el Loira, con com. de sargas, cotonias, sal, vinos, aguardientes y pesca. Pob. 2,500 hab.; á 16 leg. O. de Nantes; lat. N. $47^{\circ} 17'$, long. O. $4^{\circ} 50'$.

CROISILLE, nombre de una v. de Fr., en el Paso de Calais, y otra en la Savoya.

CROLLES, v. de Fr., en el Isere, á 4 leg. N.-E. de Grenoble.

CROMARTY, peq. cond. de Escocia, comprendido en el Ross, cuyo terreno es montuoso, y cria ganado lanar. Pob. 4,000 hab. — C. del cond., con un p. cómodo, en una peq. bahía inmediata al mar de Alem., y fáb. de telas de cañamo, cerveza, clavos, construccion de buques y almacenes para provisiones; á 8 leg. N.-E. de Inverness. — Bahía de Escocia de unas 8 leg. de extension, muy profunda, y una de las mas abrigadas de aquellas costas.

CROMER, v. marít. de Ingl., á 8 leg. de Norwich.

CROMFORD, v. de Ingl., en Derbyshire, sobre el Derwent, con fáb. de encajes, medias y algodón; á 57 leg. N. de Londres. Pob. 1,259 hab.

CROMONT, v. de Fr., en el Somme, á 3 leg. E. de Abbeville.

CRONACH, r. de Bav., que entra en el Main Blanco. — ó *Cranach*, c. de Bav., en la confl. del Rodach. Haslach y Cronach, con fáb. de armas; á 12 leg. N.-E. de Bamberg.

CRONAT DEL LOIRA, v. de Fr., á 15 leg. S.-O. de Autun.

CRONBERG ó CRONEBOURG, fort. cél. de Din., en la isla de Seeland, enfrente de Helsingborg, en Suecia, construida por Federico II, en 1574, para defender el paso del Sund, y encierra cuarteles de mucha capacidad, y es donde se destina á los crimi-

nales condenados á las obras públicas. Cerca de la fort. hay una fáb. real de armas, y el palacio de Marienlust, donde se dice, fue asesinado el padre de Hamlet; á 10 leg. N. de Copenhague; lat. N. 50° 3', long. O. 10° 15'.

CRONE, peq. c. del gr. duc. de Posen, en Prusia, á 22 leg. S. de Dantzick.

CRONEBANE, mont. de Irl., en el cond. de Arklow, que tiene 1,000 pies de elevacion, con un gr. pedazo de granito y una mina de cobre mezclada de azufre; á 3 leg. S.-S.-O. de Wicklow.

CRONENBOURG, nombre de una v. del Bajo Rhin, en Prusia, y una c. de Alein., en el p. inc. de Nassau-Usingen, sobre el Main, con com. de hierro; á 4 leg. N. de Francfort.

CRONKAU, r. de Sajonia.

CRONSTADT ó KRONSCHTAT, p. de mar y fuerte de Rus., en el goh. de Sn. Petersburgo, en el extremo mer. de la isla de Retusari, en el fondo del golfo de Finlandia, con algunos edificios públicos, entre los cuales se notan el hospital imperial de la marina, los cuarteles y las iglesias inglesa y alemana. El p. es muy capaz y se halla dividido en 5 conchas: la de las embarcaciones mercantes, que puede contener 600, la de los buques de guerra, que puede recibir 10, y las dársenas que tienen 40 pies de profundidad y 105 de ancho. Posee esta c. una fundicion de cañones, fáb. de cables, gr. almacenes de provisiones navales, y comer. en grano, aceite, cáñamo, lino, hrea y hierro. Le defienden por el lado del golfo unas fortificaciones que se adelantan en el mar, y del lado de tierra baluartes. Un fuerte construido sobre una peq. isla, á 2,000 pasos de la c., defiende su entrada. El principal paso para las embarcaciones que van á Sn. Petersburgo, se encuentra entre esta c. y Cronsthot, en donde hasta los mayores navios pueden navegar con seguridad. Poblac. 40,000 hab., entre ellos 10,000 marinos; á 9 leg. O. de Sn. Petersburgo; lat. N. 59° 59', long. O. 27° 29'.

CRONSTADT, c. gr. y comerc. de la Transilvania, en el imp. de Aust., sobre el Farcas, al pie de una colina. En esta c. hay 3 iglesias católicas, 3 protestantes, una valaca, 2 academias y una buena biblioteca pública. Pob. 23,000 hab.; á 20 leg. E.-N.-E. de Hermanstadt; lat. N. 45° 56', long. E. 23° 15'.

CRONSTHOT, fuerte construido sobre un banco de arena, en el golfo de Ingria, á 12 leg. O. de Petersburgo.

CROOKED-ISLAND, una de las islas Bahamas, rodeada de una infinidad de otras peq., que tiene 8 leg. de largo y 2 de ancho; lat. N. 22° 50', long. O. 76° 20'. — Lake, lago de Nueva York, en los Est. Unid., que

tiene 7 leg. de largo, á 16 leg. S. del lago Ontario. — Otro en la Amér. sept., que sirve de comunicacion con otros muchos, al de los Bosques y al Superior — Reach, canal en el estrecho de Magallanes, en la Amér. mer., de 2 leg. de ancho, entre la bahía de Isabel y el cabo Qued. — River, rio de la Georgia, en los Est. Unid., que desagua en el Atlántico; lat. N. 31° 4', long. O. 83° 54'.

CROPANI, c. de la Calab. Ulter., en Nápoles, arruinada por un temblar de tierra; á 3 leg. de Sta. Severina.

CROPENSTAD, v. del princip. y á 5 leg. E.-N.-E. de Halberstadt, en Prusia.

CROPSWALDE, lug. de la prov. de Groninga, en los Países Bajos.

CROSNIERE, isla del Océano, en el Vandée, en Fr., cerea de Noirmoutiers, con tierras desmontadas y cultivadas.

CROSNO. V. Krosno.

CROSS, gr. r. del Afr. occid., que desagua en la bahía de Calabar. — C. de la Virginia, en los Est. Unid., á 3 leg. N. de Richmond. — Otra sobre la costa S.-E. del lago Superior; lat. N. 46° 25', long. O. 87° 10'. — Cabo muy elevado sobre la costa occid. del archip. del Rey Jorge III, en el océano Pacif.; lat. N. 57° 56', long. O. 158° 20'. — Isla del lago Huron; lat. N. 45° 55', long. O. 86° 50'. — Otra en el Atlántico, en la costa de Maine, en los Est. Unid., en la entrada de la bahía de Machias; lat. N. 44° 50', long. O. 69° 35'. — Lago de Nueva York, en los Est. Unid., á 7 leg. S. del de Ontario. — Roads, nombre de dos lug., uno en el est. del Massachusetts, y otro en la Pensilvania, en los Est. Unid. — Sound, golfo espacioso, sobre la costa occid. de la Amér. sept., descubierto en 1778 por el capitan Cook; lat. N. 58° 8', long. O. 144°.

CROSSÉ (la), lago de la Amér. sept.; lat. N. 55° 50'.

CROSSEN, peq. y bonita c. de la Nueva Marca de Brandenbourg, en la confl. del Bober y del Oder, en un terreno cubierto de viñas y huertos, á 12 leg. S.-E. de Francfort sobre Oder. — Otra en Sajonia, sobre el Elster, á 4 leg. S. de Naumbourg.

CROSTOLO, r. de Italia, que nace en el duc. de Parma, y desagua en el Pó, mas arriba de Guastalla.

CROTENDORF, lug. del circ. de Ergebirg, en Sajonia, con canteras de buen mármol; á 7 leg. S. de Chemnitz.

CROTON, afl. principal del Hudson, en el Connecticut, en los Est. Unid., notable por una cascada de 70 pies de elevacion.

CROTONA, c. episc. de la Calab. Ult. en Nápoles, sobre el golfo de Tarento, con una fort. construida por el emperador Carlos V; y cuyo puerto, ensanchado en 1751, recibe buques mayores. Comer. en trigo y

quesos, y sus alrededores son fértiles en vino, aceite, miel y trementina; pero el aire es mal sano. Dista 5 leg. S.-E. de Sta. Severina; lat. N. 59° 3', long. E. 15° 5'. Pob. 4,460 hab.

CROTOY (el), peq. p. de mar de Fr., en el Somme, en la emb. del Somme, donde Guillermo el Conquistador se embarcó para ir á Ingl.; lat. N. 50° 12', long. O. 44'.

CROTTE, mont. de Savoya, con un lug. de su nombre.

CROUY ó CROY, peq. c. de Fr., en el Sena y Marne, á 4 leg. N.-E. de Meaux.

CROUZILLE, v. de Fr., en el Alto Viena, á 7 leg. E. de Limoges.

CROW, peq. isla del estrecho de Currituck, cerca de la Carolina sept., en los Est. Unid.; lat. N. 36° 24', long. O. 78° 24'. — *Head*, cabo de la Irl., en el cond. de Cork, en el extremo N.-O. de la bahía de Bantry.

CROWLAND ó CROYLAND, lug. de Ingl., en el Lincolnshire, á 3 leg. S. de Spalding. Pob. 1,879 hab.

CROWN-POINT, distr. el mas mer. del cond. de Clinton, en Nueva York, en los Est. Unid., así llamado de la célebre fort. levantada por los Franceses en 1781, sobre una punta de tierra á que dan el nombre de Ticonderoga, que se adelanta en el lago Champlain; lat. N. 44° 20', long. O. 75° 56'.

CROXTON-KERRIAL, lug. de Ingl., en Leicestershire, y notable por un monasterio, donde se depositaron las entrañas del rey Juan.

CROY ó CROUY, isla del mar de las Indias, descubierta por Kerguelen en 1775. Es muy elevada y tiene 4 leg. de circuito; lat. S. 48° 40', long. E. 66° 14'.

CROYDON, c. de Ingl. en el cond. de Surrey, con una calle bien construida de 1/2 leg. de largo; á 4 leg. S. de Londres.

CROYERE, grupo de 5 peq. islas, en el océano Pacíf. sept., así llamadas por Lapeyronse; lat. N. 55° 50', long. O. 157° 1'.

CROZAT, ant. canal navegable de Fr., en el Aisne, destinado á juntar el Somme con el Oise, con 10 esclusas.

CROZET, v. de Fr., en el Loira, á 4 leg. N.-O. de Reanne.

CROZON, v. de Fr., en el Finisterre, sit. en una penins., sobre la bahía de Donarnenez, á 4 leg. S. de Brest.

CRUACHAN-BEIN, mont. de Escocia, en el cond. de Argile, cuya base tiene 8 leg. de circuito, y dos cimas de forma cónica, una á 5,560 pies y otra á 5,590 sobre el nivel del mar.

CRUCES, c. de la prov., á 5 leg. de Panamá, en la Amér. mer., sobre el Chagre.

CRULAY, v. de Fr., en el Eure, á 4 leg. E. de Verneuil.

CRUMMOCK-WATER, lago de Ingl., en

el cond. de Cumberland, de cerea de 2 leg. de largo, abundante en pesca.

CRUMP-ISLAND, peq. isla de las Antillas, al N.-E. de la de Antigua; lat. N. 17° 14', long. O. 63° 45'.

CRUZ, cabo en la costa mer. de la isla de Cuba; lat. N. 19° 54', long. O. 80° 48'. — *de Padre*, peq. isla en la costa de la de Cuba; lat. N. 23° 11', long. O. 82° 25'.

GRUZ (Sta.), isla de la Amér. sept., una de las Antillas, cerca de la de Puerto Rico, cuyo terreno es excelente, casi enteramente cultivado y bañado por un gr. número de corrientes de agua y bellas fuentes. Produce azúcar y algodón, y fue tomada por los Ingleses á los Daneses. Pob. 50,000 hab. Su cap. es Christianstadt; lat. N. 17° 45', long. O. 67°. — Cabo sobre la costa occid. del Afr.; lat. N. 30° 28', long. O. 12° 2'. — Otro sobre la costa N.-O. de la Amér.; lat. N. 58° 4', long. O. 158° 54'. — Otro sobre la costa or. de la Florida, en los Est. Unid.; lat. N. 26° 27', long. E. 87° 10'. — Bahía en la costa N.-O. de la isla de la Ascension. — Rio que separa la Nueva Escocia de la Nueva Ingl. — Otro en el Canadá, que desagua en Su. Mauricio. — Otro de la Amér. sept., que entra en el Misisipi. — Lago de la Amér. sept., que comienza á unos 500 pasos de la emb. del rio de su nombre, tiene 14 leg. de largo y 1 1/2 de ancho, y comunica con el lago Superior por el rio Brulé. — ó *Gravosa*, peq. p. muy cómodo del Adriático, sobre la costa del territ. de Ragusa. — Fuerte á la emb. del Rio Jauciro, en la costa del Brasil. — C. del imp. de Mar., con un p. muy seguro. — ó *isla del lord Egmond*, una de las islas de Salomon, en el océano Or.; lat. S. 11°, long. E. 161° 45'. — P. de Tenerife, emporio de todo el com. de las islas Canarias; lat. N. 28° 28', long. O. 18° 57'. — Otro en la isla de la Palma, en las Canarias; lat. N. 28° 42', long. O. 20° 7'. — C. de la Amér. sept., en la costa de California, á 50 leg. N.-O. de Cinaloa. — Otra en Méjico, en la Amér. sept., á 50 leg. N.-O. de Durango. — V. del cant. de Vaud, en Suiza, sobre el monte Jura. — Nombre de 6 v. de Fr., de las cuales la mas notable es una que se halla en el depart. del Alto Rhin, con minas de plata, cobre y plomo. — Peq. c. de la prov. de Entre Duero y Miño, en Port. — Peq. isla del estrecho de Magallanes, enfrente del cabo Monday. — Otra en la costa del Brasil. — Otra en el golfo de California, en la Amér. mer. — Otra en el océano Pacíf. sept., que tiene 20 leg. de circuito, á 8 leg. de la costa de la Nueva Albion; lat. N. 54° 7', long. O. 122° 50'. — Peq. r. de la prov. de Maracaibo, en la Amér. mer., que entra en el gr. lago de su nombre. — Otro en la Patagonia, que desemboca en el Océano. — *de la Sierra*, prov. del Perú, que confina al N.

con la de Moxos, al S. con el territ. de los Indios, al S.-O. con la prov. de Tomina, y al O. con la de Mizque. Tiene 55 leg. de largo, 22 de ancho, y clima húmedo y cálido. Pob. 16,000 hab. Su aut. cap., c. de su nombre, en el día se halla desierta. — Establec. formado en 1794 por unos misioneros, en la California. — C. de la prov. de Honduras, en la Amér. sept., á 50 leg. N.-E. de Valladolid; lat. N. 14° 50', long. O. 89° 25'. — Otra en Méjico, en la Nueva Vizcaya, á 61 leg. N. de Durango. — Otra á 508 leguas N.-O. de Méjico. — C. y bahía sobre la costa sept. de la isla de Cuba, á 12 leg. E.-N. de la Habana. — Hay todavía varios establec. poco importantes de este nombre en la Amér. española.

CRUZY, peq. c. de Fr., en el Yonne. — *Sn. Pons*, v. de Fr., en el Herault, á 5 leg. O. de Beziers.

CSABA, lug. de Hungría, el mas consid. del imp. de Aust., sit. sobre el Hejo, en el distr. de Bokesch. Pob. 12,000 hab.

CSABOR, c. del circ. de Zagrab, en Croacia, con minas de hierro.

CSATH, v. de Hungría, en el circ. de Borschud. á 10 leg. de Tokay.

CSEPEG ó **TSCHAPRING**, v. de Hungría, en el cond. de OEdemburgo.

CSERNA, río de Hungría, que desagua en el Danubio.

CSERNICK, c. de Esclavonia, á 4 1/2 leg. N.-E. de Gradisca; lat. N. 45° 23', long. E. 15° 40'.

CSERNITHAS, v. del Bannat, en Hungría, cerca de Temeswar.

CSESTA, v. del cond. de Bihar, en Hungría.

CSESZTE, v. del cond. de Presburgo, en Hungría.

CSESZTEG, v. del cond. de Sala, en Hungría.

CSORNA, v. del cond. de OEdemburgo, en Hungría.

CSYECK ó **OSICK**, peq. c. de la Prusia occid., á 10 leg. N. de Culm.

CUAMA, gr. río de la Amér. mer., que desagua en el canal de Mozambique; lat. S. 3° 18', long. E. 35°.

CUB SEPT. y MER., 2 peq. islas de la bahía de Hudson, en la Amér. sept.

CUBA (la), v. de Port., prov. de Alentejo, á 5 leg. N. de Beja. Pob. 2,455 hab. — V. de Esp., en Aragon, á 16 leg. de Alcañiz. Pob. 546 hab.

CUBA, gr. isla de las Indias occid., la mayor de las Antillas, sit. en la entrada del golfo de Méjico, entre los 19° 48' y 25° 15' de lat. N., y entre los 76° 22' y 87° 15' de long. O. Tiene unas 274 leg. de largo del E. al O., y 40 de ancho. Una cordillera de mont. la atraviesa en toda su longitud, y da nacimiento á 158 rios, que en sus corrientes

impetuosas arrojan partículas de oro de muy buena calidad. Al pie de estos mont. principian vastas praderas, cubiertas de ganados domésticos y salvajes; el campo constantemente se mantiene verde, y produce gengibre, pimienta largos y otras especias, maiz, almáciga, zabila, pulpa, fistula, yuca, cacao, azúcar, que al año se cogen 644,000 quintales, y tabaco, que es el mas superior que se conoce, y la estimacion de cuyos cigarros es bien notoria. Posee tambien minas de hierro, diamantes y cristal de roca; manantiales termales, pantanos de sal inagotables, excelentes maderas y pescados de toda especie. Su clima es seco y bastante apacible. Fue descubierta en 1462 por Cristóbal Colón, pero no se sometió á la España hasta 1511. Hállase dividida en 2 gob., que son, el de Cuba y el de la Habana, y aunque á la primera se la mira como la cap., en la última residen las principales autoridades de la isla. Pob. 500,000 hab.

CUBA, c. de la isla de su nombre, con un buen p. defendido por un cast.: está el día muy decaída por la traslacion del gob. y principales hab. á la Habana; lat. N. 20° 1', long. O. 78° 23'.

CUBAGUA, peq. isla, en el día desierta, sobre la costa de Cumaná, en la Amér. mer.; lat. N. 10° 42', long. O. 65° 50'.

CUBAIMAROU, r. de la isla de Sn. Vicente, en las Antillas, que desagua en la bahía de su nombre.

CUBAS, v. de Esp., prov. y á 5 leg. S. de Madrid. Pob. 240 hab.

CUBELLAS, v. de Esp., prov. de Cataluña, sit. en la costa del Mediterráneo, á 8 leg. de Tarragona. Pob. 522 hab.

CUBELLS, v. de Esp., en Cataluña, á 10 leg. de Lérida. Pob. 1,200 hab.

CUBILLA, v. de Esp., prov. y á 7 leg. de Soria. Pob. 200 hab.

CUBILLAS, r. de Esp., en Andalucía. — *de Cerrato*, v. de Esp., prov. de Valladolid. Pob. 700 hab. — *de Sta. Marta*, v. de Esp., prov. y á 4 leg. de Palencia, cerca del r. Pisuegra. Pob. 205 hab.

CUBILLO DE UCEDA (el), v. de Esp., prov. de Madrid. Pob. 500 hab.

CUBILLOS, v. de Esp., prov. de Leon, á 2 leg. de Ponferrada, sit. en la margen derecha del r. Sil. Pob. 541 hab.

CUBLANC, r. de Fr., en el Coreze, á 4 leg. E. de Brives.

CUBO, v. de Esp., prov. y á 10 leg. de Burgos, en la carretera que conduce de Madrid á Francia. Pob. 486 hab.

CUCKFIELD, v. de Ingl., en Sussex, á 6 leg. de Brighton. Pob. 1,700 hab.

CUCKOLD, cabo sobre la costa or. de la isla de la Barbada, en las Antillas; lat. N. 15° 52', long. O. 60° 48'.

CUPAGA ó **CUOYLACH**, bahía de la

costa S.-O. de Irl., con una ensenada segura y bien abrigada para peq. embarcaciones; lat. N. 51° 58', long. O. 12° 15'.

CUDDALORE, c. del Carnate, en el Ind., en la costa occid. de la bahía de Bengala, pert. á los Ingleses.

CUDDANAPATNAM, c. que dà su nombre á un desfiladero, en los mont. del Ind. mer., que va del Carnate á Baramahal.

CUDDAPAH, CURPA ó CRIPA, distr. consid. de Golconda, en el Ind., pert. á los Ingleses, desde 1800. El terreno es fértil y abunda en granos, azúcar, algodón, etc. — Cap. del distr., con una fort. y resid. de un juez ingles y de un recaudador de contribuciones, etc.; lat. N. 14° 28', long. E. 76° 40'.

CUDREN ó CUDRA, c. de la prov. de Sinde, en el Ind.; lat. N. 24° 46', long. E. 66° 44'.

CUDDUM RUSOUL, c. del distr. de Chittagong, en el Ind., donde se vé un lindo cenotafio, que contiene una huella de un pie de hombre, que se dice ser de Mahoma; lat. N. 22° 55', long. E. 89° 55'.

CUDGWA, c. de la prov. de Allahabad, en el Ind., bajo cuyos muros se dieron dos batallas memorables en los años 1659 y 1712; lat. N. 26° 6', long. E. 78° 28'.

CUDILLERO, v. de Esp., prov. de Asturias. Es p. de mar, de mala situacion, que no está habilitado. Pob. 1,245 hab.

CUDREFIN, peq. c. del cant. de Fribourg, en Suiza, sobre la orilla or. del lago de Neufchatel, á 8 leg. O. de Berna.

CUELLAR, v. de Esp., prov. y á 10 leg. de Segovia, sobre la pendiente de una colina, en cuya cumbre hay un ant. cast., que se pretende es la ant. *Colenda*, que sostuvo 9 meses de sitio contra los Romanos. Pob. 2,755 hab.

CUELLO, establec. de la prov. y á 50 leg. S.-O. de Sta. Fé de Bogota, en la Amér. mer. Pob. 1,000 hab. — Nombre de muchos pasos ó gargantas de mont. en Esp., Fr. é Italia.

CUENCA (la Sierra de), prov. de Esp., en el extremo or. de Castilla la Nueva, cuyo terreno en general es muy montuoso, y se halla atravesado de N.-N.-O. á S.-S.-E. por los rios Jucar y Gabriel, hañada ademas en su parte sept. por el Tajo y sus afl., y donde se cogen granos, cañamo, azafrañ, legumbres, frutas, miel y cera.

CUENCA, c. de Esp., en Castilla la Nueva, cap. de la prov. de su nombre, sit. cerca del Jucar, sobre un mont. de peña tajada, con calles angostas y silla episc. Encierra una catedral, muchas iglesias, conventos y varios edificios públicos. Pob. 6,816 hab., á 50 leg. E. de Madrid; lat. N. 40° 6', long. O. 4° 46'.

CUENCA, prov. de Colombia, en la Amér. mer., que tiene por límites al N. la de Quito, al O. la de Guayaquil, al S. la de Jaen de Bracamoros, y al E. las de Quixos y Macas. Su clima es apacible y sano, su suelo fértil en granos de toda especie, y encierra minas de plata, cobre, azogue y azufre, y una pob. de 70,000 hab.

CUENCA (Sta. Ana de), c. cap. de la prov. de su nombre, sit. en un valle fértil y delicioso. Sus calles son paralelas entre sí, y ofrecen un golpe de vista agradable. Pob. 20,000 hab., á 70 leg. S. de Quito; lat. S. 20° 55', long. O. 81° 10'.

CUENCA DE CAMPOS, v. de Esp., prov. de Palencia, á 10 leg. de Valladolid. Pob. 1,500 hab.

CUERNAVACA, en otro tiempo Quauh-nahnac, c. de Méjico, en la Amér. sept., que en tiempo de Fernancortes, era cap. de un pueblo llamado Hahnicas. Está en la pendiente mer. de las cordilleras de Guchilaque, á 5,400 pies sobre el nivel del mar, con temperamento benigno y favorable para el cultivo de todos los árboles frutales de Eur; á 16 leg. S.-S.-O. de Méjico.

CUERS, c. de Fr., en el Var, á 4 leg. S. de Brignoles.

CUERVA, v. de Esp., prov. y á 5 leg. S. de Toledo. Pob. 914 hab.

CUERVO, v. de Esp., prov. de Aragon, á 5 leg. de Albarracín. Pob. 482 hab. — R. de Esp., en la prov. de Guadalajara.

CUES (Sn. Antonio de los), distr. poblado de la intend. de Oajaca, en la Amér. mer., donde se ven las ruinas de las ant. fortificaciones mejicanas.

CUEVAS, v. de Esp., prov. de Granada, á 14 leg. de Baza. Pob. 7,600 hab. — *de Canart ó de Castellote*, v. de Esp., prov. de Aragon, á 10 leg. de Alcañiz. Pob. 800 hab. — *de Mosquera*, v. de Esp., prov. de Valencia, á 8 leg. de Morella. Pob. 2,295 hab. — *de Pero Banco*, v. de Esp., prov. y á 17 leg. de Burgos. Pob. 395 hab. — *de Sn. Marcos*, v. de Esp., prov. de Granada, á 1 1/2 leg. de Archidona. Pob. 2,807 hab. — *de Velasco*, v. de Esp., prov. de Cuenea, á 4 leg. de Huete. Pob. 520 hab. — *del Becerro*, v. de Esp., prov. de Granada, á 3 leg. de Ronda. Pob. 745 hab.

CUFA, c. en otro tiempo gr. y poblada del Irak-Arabi, sobre el brazo occid. del Eufrates, fundada por el califa Omar, despues de la destruccion de Ctesifon. Su mezquita, donde Ali fue asesinado, está en gran veneracion entre los mahometanos, á 57 leg. S. de Bagdad.

CUGES ó CUJES, v. de Fr., en las Bocas del Ródano. Pob. 1,600 hab.

GUIABA, gr. c. de la prov. de Matto-grosso, en el Brasil, sobre el rio de su nombre, cuyos cantornos son insusceptibles de

cultivo y encierran minas de oro. Pob. 50,000 hab., á 118 leg. de Villa Bella; lat. S. 15° 55', long. O. 58° 22'.

CUIABA, río del Brasil, en la Amér. mer., que baja de los mont. del interior, y muere en el Paragnay; lat. S. 17° 50'.

CUILLE, v. de Fr., en el Mayena.

COISEAUX, peq. c. de Fr., en el Saona y Loira, á 5 leg. de Louhans. Pob. 1,700 hab.

CUISERY, peq. c. de Fr., en el Saona y Loira, á 4 leg. S.-O. de Louhans. Pob. 1,500 hab.

CUIVANIEMI, c. de la Bothnia or., en la Rus. cur., en la emb. del río de su nombre, á 10 leg. N. de Ulea.

CUJAVIA, ant. prov. de Polonia, cuyo clima es mas apacible que el de todo el resto del país. Su terreno intermediado de lagos y colinas es muy fértil y pertenece á la Rus.

CULANT, v. de Fr., en el Cher, á 5 leg. S.-O. de Sn. Amando.

CULEBRA, peq. isla cerca de la costa occid. de la de Luzon, una de las Filipinas; lat. N. 15° 57', long. E. 117° 45'. — Sierra de Esp., en los confines de las prov. de Galicia, Leon, Zamora y Portugal.

CULEBRAS (río de), río de la prov. de Costa Rica, en la Amér. mer., que desagua en el océano Atlántico. — Cabo sobre la costa sept. del istmo de Darien; lat. N. 9° 56', long. O. 81° 12'.

CULENBOURG, peq. c. del Gueldre, en el rei. de los Países Bajos, sobre el Leck, á 11 leg. S.-S.-E. de Amsterdam; lat. N. 51° 58', long. E. 2° 48'.

CULEYT y MUAYDIN, c. fuerte del Afr., en la prov. de Hea, en el imp. de Mar., edificada en 1520, sobre una alta mont.

CULHAT, c. de Fr., en el Allier, á 4 leg. E. de Riem. Pob. 2,900 hab.

CULIACAN, prov. de Méjico, en la Amér. sept., que confina al N. con la de Cinaloa, al E. con la Nueva Vizcaya, al S. con la de Guadalajara y al O. con el golfo de California. Tiene 28 leg. de largo y 20 de ancho. — C. cap. de la prov., sit. sobre el r. de su nombre, célebre en la historia mejicana, con el nombre de Hueicolhuacan. Pob. 10,800 hab. — Río de la prov. de Sonora, en Méjico, que desagua en el golfo de California; lat. N. 25°.

CULLA, v. de Esp., prov. de Valencia, á 6 1/2 leg. de Morella y 2 de la raya de Aragon. Pob. 1,000 hab.

CULLAR, r. de Esp., en Andalucía.

CULLAR DE BAZA, v. de Esp., prov. y á 20 leg. de Granada, sit. cerca del r. de la Carrera. Pob. 4,146 hab.

CULLAR DE LA VEGA, lug. de Esp., prov. y á 1 leg. O. de Granada, sit. en la Vega de dichac. Pob. 1,112 hab.

CULLATOUR, c. del distr. de Tinnavelly, en el Ind.; lat. N. 9° 2' long. E. 76° 9'.

CULLEN, v. marít. de Escocia, en el cond. de Banff. sobre el estrecho de Murray, con fábr. de damascos, mantelería, hilo, pesca y cabotage; á 23 leg. N.-O. de Aberdeen.

CULLERA, promontorio de Esp., sobre la costa de Valencia; lat. N. 59° 9', long. O. 2° 50'. — V. del mismo rei., en la emb. del río Júcar, á 5 leg. S. de Valencia. Pob. 7,194 hab.

CULLODEN-MOOR, páramos de Escocia, en el cond. de Inverness, célebre por la derrota del príncipe Eduardo el pretendiente.

CULLUM, distr. montuoso de la prov. de Berar, en el Ind.

CULLY, peq. c. del cant. de Vaud, en Suiza, sobre la orilla sept. del lago de Ginebra, á 2 leg. S.-E. de Lausana.

CULM, c. episc. de la Prusia occid., cap. del circ. de su nombre, cerca del Vístula, con varios establec. públicos; á 7 leg. N.-N.-O. de Thorn; lat. N. 53° 16', long. E. 16° 2'. — ó *Chulm*, v. de Bohemia, en el circ. de Saatz, á 3 leg. N.-E. de Igra.

CULMBACH, c. de Bav., en el circ. del Alto Main, sobre el Blanco Main, con murallas y com. de cueros; á 6 leg. N.-N.-O. de Bayreuth.

CULNA, c. del distr. de Burdwan, en Bengala, sobre la orilla or. del Bhagarutty; lat. N. 25° 15', long. E. 86° 1'. — Otra en el distr. de Jessore, en Bengala, sobre uno de los innumerables r. que forman el Delta del Ganges; lat. N. 22° 50', long. E. 87° 12'.

CULPEC, c. del distr. de Zougly, en Bengala, en las orillas del Bhagarutty, cuya mansion es mal sana, á causa de los pantanos y bosques de que se halla rodeada; lat. N. 22° 6', long. E. 85° 5'.

CULPEPPER, cond. de la Virginia, en los Est. Unid., sit. entre los mont. azules y les Tide-Waters. Pob. 18,567 hab.

CULROSS, cabo sobre la costa occid. de la Amér. sept.; lat. N. 60° 45'.

CULTEPEC, c. de la prov. de Valladolid, en Méjico.

CUMA, peq. isla del Mediter., en las costas de Italia, á 2 leg. O. de Nápcles. — (*Sn. Antonio de*), c. de la prov. de Maranhá, en el Brasil.

CUMANÁ, prov. de la república de Colombia, que tiene por límites al N. y al E. el mar de los Caribes, al O. el río Unara que la separa de Venezuela, y al S. el Orinoco. Su territ., atravesado en todos sentidos por ríos y arroyos, en general es fértil y produce la caboba, g. ayaco, palo del Brasil y Campche; pero las orillas del Orinoco

solo tienen pastos, y á lo largo de las costas hay una extension de 20 á 28 leg. seca, arenosa y árida. En lo inter. de esta prov. hay mont. muy elevados, en los bosques pájaros de una hermosura y rareza extraordinarias, y sus principales establec. se hallan sobre la costa occid., y tiene 24,600 hab. de pob. y por cap.

CUMANÁ, c. sit. cerca de la emb. del golfo Cariaco, á una media leg. del mar, en un llano árido y arenoso. Sus casas son bajas y mal construidas, la c. está sujeta á frecuentes temblores de tierra, y fue casi enteramente aruinada por el de 1797. Su com. consiste en pescado salado con Caracas y las islas Sota Vento. Pob. 19,000 hab.; lat. N. 10° 27', long. O. 66° 20' 30''.

CUMANAGOA, c. sit. en medio de un valle fértil del mismo nombre, donde se coge excelente tabaco; á 6 leg. S.-E. de Cumaná. Pob. 4,200 hab.

CUMANÍ, peq. c. del Nuevo Méjico, en la Amér. sept., á 75 leg. O. de Monclava.

CUMBARCEN, peq. isla en el S. del Ind., enfrente de Coa.

CUMBER, c. de Irl., en el cond. de Down, sobre un brazo del lago Strangford, á 5 leg. S.-E. de Belfast.

CUMBERLAND, cond. de Ingl., que tiene 50 leg. de largo, 15 de ancho, 624 de superf. y 155,744 hab. de pob. Este pais es uno de los mas pintorescos del rei. por la variedad de su suelo, que es fértil y encierra minas de cobre, plomo, hornaguera y canteras de piedra caliza y pizarra. Hay fábr. de lonas, tapices, telas de algodón, papel, vidriado y botellas, y se encuentran un gr. número de antigüedades druidas, romanas y el muro de Adriano, que se extendia desde el mar de Irl. hasta el de Alem., que comprende un espacio de 41 leg., y tiene todavia en él algunos sitios de 5 á 8 pies de altura.

CUMBERLAND, cond. del Nuevo Jersey, en los Est. Unid., cuya cap. es Bridgetown. Poq. 12,670 hab. — Nombre de 3 c. de la Virginia, en los Est. Unid. — Distr. del Rhode-Island, en los Est. Unid. Pob. 2,000 hab. — Cond. del Nuevo Brunswick, en la Amér. sept. — Otra, en el Maine, en los Est. Unid., entre los cond. de York y Lincoln. Pob. 42,851 hab. — Otro en Pensilvania, en los Est. Unid. Pob. 26,757 hab. Su cap. es Carlisle. — Otro en la Carolina sept. Pob. 9,582 hab. — Peq. c. del Maryland, sobre el Potomack, á 45 leg. N.-O. de Washington. — Cond. de la Virginia, al N. del Appamatox. Pob. 9,992 hab. — Bahía sobre la costa occid. de la isla de Sn. Vicente, en las Antillas; lat. N. 15° 12', long. O. 65° 58'. — Otra sobre la costa mas sept. del Amér. del N., que se cree comunica

con el estrecho de Davis; lat. N. 66° 42', long. O. 67° 40'. — Otra sobre la costa N.-E. de la isla de Juan Fernandez, en el Brasil; lat. S. 55° 40'. — Cabo de la tierra de Keruelen, á 2 leg. S.-E. de Havre de Navidad. — Otra en la isla del Espíritu Santo, una de la Nuevas Hebridas, en el océano Pacif. mer.; lat. S. 14° 59', long. E. 164° 27'. — Bahía en la costa S.-E. de la isla de Cuba; lat. N. 20° 50', long. O. 79° 10'. — *House*, una de las factorias de la compañía de la Bahía de Hudson, en la Amér. sept., sobre la orilla mer. del lago de Pine-Island; lat. N. 55° 58', long. O. 105° 25'. — Isla sobre la costa de la Georgia, en los Est. Unidos, de unas 8 leg. de circunf.; lat. N. 51°, long. O. 84°. Al N.-E. de esta isla hay una bahía de su nombre. — Grupo de islas, así llamadas por Cook en 1770, sit. en la costa N.-E. de la Nueva Hol., que forman el paso de la Pentecostes; lat. S. 20° 56', long. O. 148°. — Estrecho del mar del Norte, al O. del de Davis; lat. N. 65° 55', long. O. 67° 50'. — R. de la Amér. sept., que nace en el monte de su nombre, en la Virginia, y desagua en el Ohio, despues de un curso de 185 leg. — Cordillera de mont. de la Amér. sept., de unas 12 leg. de long., que principia en el r. de Tennessee, y termina en la de los Alleghanys, en la Virginia.

CUMBRE, v. de Esp., prov. de Extrem., á 2 leg. O.-S.-O. de Trujillo. Pob. 1,150 hab.

CUMBRES ALTAS, v. de Esp., prov. de Extrem. Pob. 1,855 hab.

CUMBRES DE SN. BARTOLOMÉ, v. de Esp., prov. y á 21 leg. de Sevilla. Pob. 815 hab.

CUMBRES MAYORES, v. de Esp., prov. y á 19 leg. de Sevilla. Pob. 1,795 hab.

CUMIANA, c. del Piamonte, á 5 leg. S.-O. de Turin. Pob. 4,600 hab.

CUMIERES, v. de Fr., en el Marne, á 1 leg. N.-E. de Epernay.

CUMINO, peq. isla, con un fuerte, sit. cerca de Malta.

CUMLY, peq. distr. marít. del Malabar, en el Ind., sit. entre los 12° y 15° de lat. N., cuyo terreno está cortado por lagos y r. — Cap. del distr., sit. entre 2 r., donde el rajah tiene su resid.; lat. N. 12° 25', long. E. 69° 42'.

CUMMAZI ó COUMAGI, c. consid. del Afr. occid., cap. del rei. de Achanti, sit. en un valle poblado de árboles, con casas de cañas y un magnífico palacio real.

CUMMING, cabo en la costa sept. de la isla de la Princesa Real, en el océano Pacif. sept.; lat. N. 60° 45', long. E. 180° 58'.

CUMMUN, peq. distr. y fuerte de Gouconda, en el Ind.

CUMO ó COUMO, c. de la Finlandia, en la Rus. eur., en el circ. de Abo, sobre el Coumo, á 10 leg. S.-E. de Bjornborg.

CUMOUNAH, fuerte de la prov. de Agra, tomado por los Ingleses en 1807.

CUMSHOSHAW'S SOUND, bahía sobre la costa or. de la isla de la Reina Carlota, en el océano Pacif. sept.; lat. N. 53° 10', long. O. 154° 20'.

CUNDAPOUR, c. del Dowlatabad, en el Ind., pert. al Nizam; lat. N. 19° 57', long. E. 75° 12'. — P. de mar del Malabar, en la costa occid. del Ind.; lat. N. 13° 40', long. E. 72° 30'.

CUNDIGURRY, c. del distr. de Courg, en el Ind., á 8 leg. S.-O. de Periapatuam.

CUNDINAMARCA, una de las 4 gr. divisiones de la república de Colombia, que tiene por límites al N. el golfo de Méjico y el mar de las Antillas, al E. Venezuela y la Guyana española, al S. la prov. de Quito, y al O. el océano Pacif. y la bahía de Panamá. Está sit. entre los 2° y 12° de lat. N. y los 70° y 85° de long. O., y ocupa la parte sept. de la Nueva Granada. V. *Nueva Granada*.

CUNDWAH, c. de la prov. de Candeish, en el Ind., pert. á los Maharattas; lat. N. 22° 2', long. E. 75° 58'.

CUNENI, gr. r. del Afr. occid., que nace en los mont. de Benbe y desagua en el Atlánt., por la costa mer. de Bengala.

GUNLIAT, peq. c. de Fr., en Puy de Dome, con fábr. de camelotes, estameñas y lencería. Pob. 2,900 hab.; á 5 leg. N.-O. de Ambert.

CUNNERSDORF, lug. de la reg. de Francfort sobre el Oder, en Prusia, cerca del cual fueron los Prusianos batidos por los Rusos, en 1758, á 1 leg. de Francfort sobre el Oder.

CUNNOUR, c. del Misore, en el Ind.

CUNREUTH, lug. del circ. de Rezat, en Bav. Pob. 650 hab.

CUNZENDORF, nombre de 2 lug. de Prusia, en la reg. de Breslau.

CUORGNE, peq. y bonita c. del Piamonte, á 4 leg. de Ivree.

CUPAN ó COUPANG, c. de la costa mer. de la isla de Timor, una de las Molucas.

CUPAR, c. de Escocia, en Fifeshire, bien empedrada y ascada, con fábr. de lienzos, ladrillos, velas de sebo, curtidos, tejerías y cordages. Pob. 4,000 hab.; á 9 leg. E.-S.-E. de Perth.

CUPAR-ANGUS, c. de Escocia, en los cond. de Perth y Forfar, que posee fábr. de lencería, cueros, etc. Véanse en ella las ruinas de un campamento romano; á 6 leg. de Dundee.

CUPERTINO, v. de la prov. de Otranto, en Nápoles, á 3 leg. N.-E. de Nardo.

CUPIRA, peq. r. de la prov. de Cumaná, en Colombia, que desagua en el océano Atlánt.

CUPPERTOUL, c. muy poblada del La-

hore, en el Ind., sit. en un llano arenoso; lat. N. 50° 52', long. E. 71° 42'.

CUQ-TOULZA, v. de Fr., en el Var, á 5 leg. O. de Castres.

CURA (Sn. Luis de), c. de la prov. de Caracas, en Colombia, en un valle rodeado de mont. notables, con clima cálido y seco. Pob. 4,000 hab.; á 26 leg. S.-O. de Caracas; lat. N. 9° 45'.

CURAOMA (Punta de), cabo sobre la costa de Chile, en la Amér. mer.; lat. S. 55° 8'.

CURASAY, gr. r. de Quito, en la Amér. mer., que desagua en el Napo.

CURATUCK-CREEK, r. de la Carolina sept., en los Est. Unid., que desagua en la bahía de Pamlico.

CURAZAO, una de las islas Antillas; sit. á 50 leg. de la costa de Caracas, que tiene 12 leg. de largo y 4 de ancho, y posee muchos y buenos p. Su terreno en general no es fértil, y escasea con frecuencia de agua; pero produce azúcar, tabaco, etc. La c. del mismo nombre tiene un buen p., y hace un com. consid. en azúcar, lanas, cueros y sal. Fue tomada por los Ingleses, en 1798 y 1806, pero en 1814 fue vuelta á los Holandeses; lat. N. 12° 6', long. O. 71° 22'.

CURAZAO (Peq.), ó CURAZAO CHICO, peq. isla sobre la costa or. de Curazao Gr.

CURCO, c. de Natolia, en el Mediter., á 45 leg. S. de Konieh.

CURCONDAN, c. de la prov. de Hiderabad, en el Ind.; lat. N. 17° 4', long. E. 78° 4'.

CURDES. V. *Kourdes*.

CURE, r. de Fr., que nace en el Nievre, y entra en el Yonne.

CUREN, p. de Barca, en Afr., sit. sobre las ruinas de la ant. *Cyrene*, en el dia casi desierta; lat. S. 52° 48', long. E. 19°.

CURGIE, p. de mar de Escocia, en el cond. de Wigton, sobre la bahía de Luce, á 1 leg. de Mull de Galloway.

CURIA-AB-DAL, isla del Océano, sobre la costa de la Arabia, en la entrada del mar Rojo, entre Seotora y el cabo Gwardafui; lat. N. 12°, long. E. 51° 11'.

CURIAL. V. *Mangalore*.

CURIATO, bahía ó golfo en la costa de la Amér. mer.; lat. N. 10° 7', long. O. 46° 51'.

CURICO ó SN. JOSÉ DE BUENA-VISTA, c. de Chile, en la Amér. mer., en la prov. de Maule, sit. al pie de una colina.

CURICURARI, r. de la Amér. mer., que desagua en el Rio Negro.

CURIEL, v. de Esp., prov. y á 9 leg. de Valladolid, á la orilla derecha del Duero. Pob. 1,524 hab.

CURISCHES-HAFF, lago ó brazo de mar, en la Prusia or., que se extiende desde

Mulsen y Labiau hasta Memel, donde comunica con el Báltico.

CURITUBA, r. del Paraguay, en la Amér. mer., que desagua en el Parana.

CURLANDIA, ant. duc. perten. á la Polonia, y en el dia gob. de la Rus. cur., que tiene por límites al N. y al O. el Báltico, al N.-E. el Douina, que la separa de la Livonia, al S. el gob. de Wilna, y al E. el de Witepsk. Encierra una superf. de 4,614 leg. cuad.; su clima aunque variable, es en general sano, y su terreno, como está poco cultivado, no dá sino muy cortas cosechas de trigo y de cañamo. Sus bosques están llenos de animales salvajes, y las c. de Liebau y Windau son las únicas comere., y cuyas extracciones consisten en lino, cañamo, cera, miel, resina, sebo y otras materias primeras. Las monedas de Curlandia y de Samogitia son de oro de 2 *reichstalers-alberts*, de plata de 80 *ferdings*, valor de unas 5 pesetas y media. La Curlandia fue incorporada á la Rus. en 1795.

CURLANDIA (golfo de). V. *Carisches-Haff*.

CURLEW, mont. de Irl., sit. entre los lagos Gara y Arrow.

CURRAH, distr. de la prov. de Allehabad, en el Ind., cuyo suelo es fértil y produce toda clase de granos, cañas de azúcar, algodón, tabaco, etc. — Cap. del distr., sit. sobre la orilla S.-O. del Ganges, con un ant. fuerte en el centro de la c.; lat. N. 25° 44', long. E. 79° 4'.

CURRIO, territ. de Darfour, en el centro del Afr., á 5 jornadas S.-O. de Cobbe.

CURRITUCK, cond. marít. de la Carolina sept., en los Est. Unid., que confina al N. con la Virginia, al E. con el estrecho de su nombre, al S. con el de Albemarle, y al O. con el cond. de Camden. Bismal-Swamp (*Triste Pantano*), que se halla en este cond., acaso dá el mejor arroz de la Amér. Pob. 5,209 hab. — Isla del Océano, sobre la Carolina sept., en los Est. Unid., que tiene 12 leg. de largo y 1 de ancho; lat. N. 56° 10', long. O. 78° 18'. — Nombre de 2 entradas en el estrecho de Carrituck, en la costa de la Carolina sept. — Brazo de mar, en la Carolina sept., que comunica al S. con el estrecho de Albemarle.

CURRUCKDEAB, distr. de la prov. de Bahar, en el Ind., que es montuoso, cubierto de bosques y poco fértil. — Cabo del distr. de su nombre; lat. N. 24° 26', long. E. 85° 53'. — Otro del distr. de Carruckpore; lat. N. 25° 8', long. E. 84° 12'.

CURRUCKPORE, distr. de la prov. de Bahar, en el Ind.

CURRUMBOLS, c. de la prov. de Delhi, en el Ind., sobre la margen occid. del Ganges, lat. N. 28° 20', long. E. 75° 54'.

CURRYRURY, distr. limitrofe de Ben-

gala, sobre la orilla or. del Bramapoutra, cuyo territ. es montuoso, cubierto de bosques y poco habitado y cultivado.

CURRYUTUAR, c. del distr. de Courg, en el Ind., á 14 leg. de Tellichuy.

CURSOLAIREs (las), peq. islas de la Grecia, en el golfo y á 7 leg. de Patras. Son las ant. *Echinades*, y están en el dia casi inhabitadas, á 5 leg. E. de Cefalonia; lat. N. 38° 36', long. E. 18° 58'.

CURTATONE, peq. c. del rei. Lomb. Ven., á 2 leg. de Mantua.

CURUAN ó QUARIANA, cadena de peq. islas sobre las costas del Brasil, al N. del Orinoco; lat. N. 0° 50'.

CURUAT, r. de la prov. de Caracas, en la Amér. mer., que desagua en el Caroni.

CURUBISSA, r. de Quito, en la Amér. mer., en la prov. de Quixos y Macas, tribut. de Santiago.

CURUEÑO, r. de Esp., que nace en Asturias y desagua en el Esla.

CURUMAH, c. de la prov. de Bahar, en el Ind.; lat. N. 24° 29', long. E. 85° 25'.

CURUPA, peq. c. portuguesa, en la emb. del r. de las Amazonas.

CURUPI, r. de la prov. de Sn. Juan de los Llanos, en la Amér. mer., que desagua en el Orinoco.

CURUPUTUBA, r. del Brasil, que desagua al N. en el de las Amazonas; lat. S. 1° 25'.

CURURUI, r. de la prov. de Pernambuco, en el Brasil, que desagua en el Atlántico.

CURYGONG, c. del distr. de Rungpore, en Bengala; lat. N. 25° 50', long. E. 87° 2'.

CURYPUM, c. de la prov. de Orissa, en el Ind., perten. á un jefe indio independiente.

CURZAY, v. de Fr., en el Vienná, á 5 leg. S.-O. de Poitiers.

CUSANO, c. del rei. Lomb. Ven., sobre la orilla S.-E. del lago de Corno. — Otra en la Calab. citer., en Nápoles, con fabr. de paños.

CUSCOWILLA, cap. de una tribu india de la Florida or., en los Est. Unid.

CUSERUND, c. del Mekran, en Persia, sit. en un valle fértil de 9 leg. de ancho, con un fuerte; á 41 leg. de Kej.

CUSHENDEN, peq. bahía de Irlanda, sobre la costa or. del cond. de Antrim, con buen fondeadero; lat. N. 5° 7', long. O. 7° 45'.

CUSSAC, v. de Fr., en el Alto Viena.

CUSSE, territ. de Darfour, en Afr., sobre el camino de las minas de cobre de Forlis, á una jornada S.-O. de Cobbe.

CUSSEL ó KUSSEL, peq. c. del circ. del Main, en Bav., sobre el Glan, quemada

por los Franceses en 1794; á 6 leg. S.-E. de Birkenfeld.

CUSSENS, peq. r. del Maine, en los Est. Unid., que desagua en la bahía de Guzco.

CUSSEY, peq. c. de Fr., en Allier. Pob. 4,000 hab.; á 5 leg. E. de Gannat.

CUSSY, nombre de 3 lug. de Fr., dos en la Costa de Oro, y el 3º en el Yonne, con com. de v nos.

CUSTEE, c. floreciente del distr. de Ranjeshy, en Bengala, sit. sobre el Gorroi; lat. N. 25° 57', long. E. 85° 45'.

CUSTRIN, plaza fuerte de la reg. de Francfort del Oder, en Prusia, sit. en un llano, en la confl. del Wartha y el Oder, casi enteramente rodeada por estos dos rios y por pantanos extensos; á 19 leg. E. de Berlin; lat. N. 52° 55', long. E. 12° 26'.

CUSU-LEUVU, gr. r. de la Patagonia, en la Amér. mer., que nace en los Andes de Chile, y desagua en el Atlántico, despues de un curso de cerca de 250 leg. Se le dá tambien el nombre de *Río Negro*, *Camo* y *Desaguero*.

CUTAKI, c. de la prov. de Canara, en el Ind., habitada por una raza industriosa de Bramas, que viven del producto de sus campos; pertencen á los Ingleses; lat. N. 14° 52', long. E. 72° 28'.

CUTANDA, v. de Esp., en Aragon, á 5 leg. de Daroca. Pob. 800 hab.

CUTAR, v. de Esp., prov. de Granada, á 1/2 leg. N.-N.-E. de Borje. Pob. 654 hab.

CUTCH, distr. consid. del Ind., sit. en gr. parte entre los 25º y 24º de lat. N., y los 67º y 69º de long. E., con territ. en la mayor parte compuesto de bosques y llanos incultos, donde se erian ganados, camellos y excelentes caballos; se coge tambien, en algunos parages, grano y algodón. Este distr. se halla gobernado por peq. gefes independ. Sus hab., la mayor parte piratas, son mahometanos, y las principales c. que encierra son: Boojebooje, Mandavia y el Luckput-Bunper.

CUTCH-GUNDAWA, distr. del Belouchistan, en Persia, que tiene 61 leg. de largo y 20 de ancho, con suelo negruzco y gredoso, que produce toda suerte de granos, algodón, añil rubia, etc.; pero está expuesto al simoum, ó viento pestilencial del desierto, cuya influencia es muchas veces fatal.

CUTCHUBARY, c. del Boutan, sit. un poco al N. de las fronteras de Bengala; lat. N. 26° 42', long. E. 87° 49'.

CUTCHWARA, distr. de la prov. de Malwah, en el Ind., sit. en los 25º de lat. N., y entre los 75º 40' y 75º 40' de long. E. Atraviésale el rio Callisinde; pertenece á los Ingleses, y sus princip. c. son: Rajegur, Sheregur, Dewagur y Soonel.

CUTILLAS, v. de Esp., prov. y á 2 leg. de Murcia. Pob. 915 hab.

CUTLYMARY, c. de Bengala, sobre la orilla S.-O. del Ganges, á 7 leg. E.-N.-E. de Morrshedabad.

CUTTACK, distr. consid. de la prov. de Orissa, en el Ind., sit. en mucha parte entre los 20º y 22' de lat. N., y confinante al N. con el Bengala, al O. con una cordillera de mont., habitadas por diferentes tribus de los Maharattas Nagpoure, al S. con el distr. de Ciccacole, y al E. con el mar. Tiene unas 58 leg. de largo y 25 de ancho; su suelo se compone de cant. muy fértiles y otros arenosos, y la parte próxima al mar está cubierta de malezas. En este país se fabrican una gr. cantidad de muselinas, y se halla el célebre templo Jaggerna, que todos los años es visitado por millares de peregrinos que llevan ricas ofrendas destinadas á su ídolo, y dejan mucha plata en el país. Este distr., en otro tiempo gobernado por un gefe indio indep., desde 1569 hace parte de Bengala. Pob. 1,200,000 hab. — ó *Cuttack-Benares*. ant. *Saringgur*, cap. del distr., sit. en una isla del Mahanuddy, resid. del gob. civil, y mansion mal sana; lat. N. 20° 51', long. E. 83° 50'.

CUTTERAH, c. del distr. de Barcily, en el Ind., célebre por una batalla que se dió en 1774; lat. N. 28° 5', long. E. 77° 17'.

CUTTUBDEA, isla de la bahía de Bengala, en la costa de Chittagong; lat. N. 21° 47', long. E. 89° 46'.

CUTTUB-MINOR, columna notable, á 6 leg. S. de Dehli, erigida por Thamas-Kouli-Kau para eternizar el recuerdo de sus victorias sobre los Indios.

CUTUCUEHE, rio muy rápido de la Amér. mer., que sale del volcan de Coto-paxi, en la intend. de Quito.

CUTWA, c. del distr. de Burdwan, en Bengala, sobre el Bhagarutty; lat. N. 25° 57', long. E. 85° 50'.

CUTWARA, nombre de 2 c. de la prov. de Oude, en el Ind.

CUXHAVEN, lug. sit. en la emb. del Elba, en el duc. de Brenna, con un p. capaz, cómodo, y uno de los mas seguros de toda la costa. Sus hab. la mayor parte son pescadores, y las embarcaciones que se dirigen para Hamburgo, toman ordinariamente un piloto en este sitio para volver á subir el r.; á 24 leg. N.-O. de Hamburgo; lat. N. 53° 52', long. E. 6° 52'.

CUYO, peq. isla del mar de Mindoro, entre Borneo y las Filipinas; lat. N. 10° 58', long. E. 118° 45'.

CUYO ó CUJO, gr. prov. de la Amér. mer., sobre el lado or. de los Andes, que en otro tiempo hizo parte de Chile, pero que en el dia pertenece á la república de Buenos Ayres, y tiene por límites al N. la prov.

de Tucuman, al E. el país de los Pampas, al S. un desierto y al O. los Andes. Su temperatura en general es apacible, aunque en estío el calor es excesivo. Su suelo abunda en granos, frutas, legumbres, vino, y cria mucho ganado en los llanos.

CUYOTEPEC (San Bartolomé de), v. en la intend. de Oajaca, en Méjico. Pob. 1,000 hab.

CUZAC, v. de Fr., en el Aude, á 2 leg. N.-O. de Narbona.

CUZCO, c. del Perú, en la Amér. mer., ant. cap. de la monarquía peruana, fundada se dice por Manco Capac, 1º Inca de este país. Está sit. en una llanura, cuya superf. es desigual, rodeada de mont., y bañada por el Guatacay. Esta c. no conserva ya el templo brillante de oro y plata dedicado al sol, cuyo grandor y magnificencia llenaron de admiración á Pizarro y sus compañeros; pero sus casas son de piedra, y su catedral es notable por su riqueza y por su arquitectura elegante. Se ven todavía en ella la gr. fort. construida por los Incas para la seguridad de la c., cuyas piedras de un tamaño extraordinario, asientan unas sobre otras, sin cimiento alguno. Pob. 20,000 hab.; á 226 leg. E.-S.-E. de Lima; lat. S. 15º 42' long. O. 75º 24'.

CUZCÜRRITA DE RIO TIRON, v. de Esp., prov. y á 10 leg. de Burgos. Pob. 1,159 hab.

CUZIEU, v. de Fr., en el Loira, á 5 leg. de Sn. Etienne.

CUZUA, r. de Esp., en Andalucía, que nace en Sierra Morena, y desemboca en el Guadalquivir.

CUZUMEL, isla cerca de la costa de Yucatan, en la Amér. sept., en la bahía de Honduras, que tiene 15 leg. de largo y 5 de ancho, y cuya c. princip. es Santa Cruz; lat. N. 19º, long. E. 89º 20'.

CYCLADES, nombre dado por los antiguos á un grupo de islas del archip. de Grecia, colocadas circularmente al rededor de Delos, á saber: Andros, Santorin, Maxos, Amorgos, Paros, Serifo, Milo, Zea, Tino y Estampalia. Bougainville dió tambien el nombre de Nuevas Cyclades á un grupo de islas que descubrió al N. de la Nueva Zelanda, y en el día se las llama *islas del Espíritu Santo*. V. esta palabra.

CYPRIEN (Sn.), nombre de 2 v. de Fr., una en el Dordoña y otra en el Aveyron.

CYR (Sn.), nombre de muchas v. de Fr. de poca consideración.

CZACKETHURN, plaza fuerte de la Baja Stiria, en el imp. de Aust., entre el Drave y el Muer. con vinos estimados, á 16 leg. S.-E. de Gratz.

CZARNIHOW, c. de Prusia, en la reg. de Bromberg, cerca del Nezte, á 10 leg. N. de Posen.

CZARNOBYL, peq. c. del gob. de Kiev, en Rus., sobre el Przypiec.

CZARNOKOZ-IENICA, peq. c. del gob. de Podolia, en Rus., á 5 leg. O. de Kaminnic.

CZARNOWO, lug. de Polonia, sobre el Narrev, célebre por el obstinado combate que en 1806 tuvieron los Franceses y los Rusos.

CZARTORYSK, c. del gob. de Volhinia, en Rus., sobre el Ster, á 17 leg. E.-S.-E. de Praga; lat. N. 49º 51', long. E. 15º 5'.

CZASLAU, circ. de Bohemia, que confina con la Moravia y los circ. de Tabor, Kaureim, Bitschow y Chrudim. Su territ. es bastante fértil, y encierra 8 c., 55 v., 829 lug., y 178,000 hab. de pob.

CZASLAU, c. de Bohemia, cap. del circ. del mismo nombre, sobre el Ciudadinka, donde se ve una bella iglesia, cuyo campanario es el mas elevado de toda la Bohemia.

CZASZNIKI, v. del gob. de Vitepsk, en la Lituacia rusa.

CZATALDZA, c. de la Thesalia propiamente dicha, en Grecia, sit. sobre las ruinas de la ant. *Crannum*. Pob. 5,000 hab.

CZCHING, lindo lug. de la Galiteia, en el imp. de Aust., entre Przemysl y Mosciska.

CZCHOW, v. del circ. de Bochnia, en la Galiteia.

CZENSTOCHOWA (Nuevo), c. del palat. de Kalisch, en Polonia, al pie del mont. Clara. El ant. Czenstochowa está á 1 leg. del nuevo, á 20 leg. N.-N.-O. de Cracovia; lat. N. 50º 48', long. E. 16º 50'.

CZERCHOWITZ, v. de Bohemia, en el camino de Praga á Pilsen.

CZERDIN ó **TSCHERDYN**, c. de Rus., en el gob. de Perme, sobre el Kolva.

CZERCKWE, nombre de 2 v. del circ. de Tabor, en Bohemia.

CZEREPOVETZ, lug. de Rus., en el gob. de Novgorod, sobre el Seda.

CZERMIERNIKI, v. de Polonia, en el circ. de Lublin.

CZERNAHORA, v. del circ., y á 6 leg. N. de Brunn, en Moravia.

CZERNAUCH, c. de la Moldavia, sobre el Pruth, á 5 leg. N.-N.-O. de Jassy.

CZERNAVODA, c. de la Bulgaria, en la Turq. eur., á 17 leg. N. de Ternova; lat. N. 45º 40', long. E. 25º.

CZERNÉES, peq. c. de la Valaq., á 10 leg. E. de Orsova.

CZERNEJEVO, v. de la reg. de Bromberg, en Prusia.

CZERNIGOV ó **TSCHERNIGOV**, gob. de la Rus. eur., sit. entre los de Mohilev, Smolensko, Orel, Korsk, Pultava, Kiev y Minsk, que contiene 741,850 hab.—C. cap. de este gob., sit. en la confl. del Strisna y el Desna,

á 50 leg. N. de Kiev. Pob. 5,000 hab.; lat. N. 51° 20', long. E. 29° 55'.

CZERNIK, c. del duc. de Poshega, en Esclavonia. — Otra del gob. de Volhiuia, en Rusia.

CZERNIOWIC, c. del gob. de Podolia, en Rusia.

CZERNITZ, c. de la Valaquia, cerca del Danubio, á 18 leg. E. de Belgrado.

CZERNOVICZ ó **TSCIERNOWITZ**, cap. de la Buchovina, en el imp. de Aust., sit. al pie de un mont. sobre la orilla mer. del Pruth, con silla episc. griega, y algunos edificios y establec. púb. Pob. 5,400 hab.; lat. N. 48° 25', long. E. 24° 15'.

CZERNOWITZ, v. del circ. y á 5 leg. E.-S.-E. de Tabor, en Bohemia.

CZERSK, peq. c. del rei. de Polonia, en el palat. de Masovia, sobre el Vistala, con un cast. sit. sobre una roca elevada, á 10 leg. S.-E. de Varsovia.

CZERWENITZA ó **CSERVETISTA**, lug. de Hungría, en cuyas cercanias se halla la única mina de ópalos que hay en Eur.

CZERWONOGROD, v. del circ. de Zaleszczyki, en Galiteia.

CZERWONY-DVOR, c. del gob. de Wilna, en Rus., sobre el Niemen.

CZICHEN, v. y bailia de la reg. de Gumbinen.

CZICSEREDA, c. de la Transilvania, en el imp. de Aust.; lat. N. 46° 34'.

CZIFFER, c. del cond. de Presburgo, en Hungría, á 2 leg. de Tyrnan.

CZIGRIN, c. del gob. de Kiev, en Rus., sobre el Ros.

CZIRAC I, bonita v. de Esclavonia, en el imp. de Aust.

CZYRCASSY, c. del gob. de Volhiuia, en Rus., sobre el Dnieper.

CZIRKNITZ, v. y lago de la Carniola, en el rei. de Iliria, á 4 leg. S.-E. de Laybach.

CZKOCYN, c. de la prov. de Bialistok, en Rus.

CZONGRAD, cond. de Hungría, sit. entre los de Hewesch, Bekesch, Chonad, Batsch, Pestch y peq. Cumania. — V. del cond., en la confl. del Korosch y el Theyss; lat. N. 46° 45', long. E. 17° 49'.

CZUCHLOMA, c. del gob. y á 44 leg. de Kostroma, en Rus., sobre el lago del mismo nombre.

CZUDEK, v. de la Galiteia, en el imp. de Aust., sobre el Wislak.

CZUDNOW, peq. c. del gob. de Volhinia, en Rus.

CZYRIN, c. del gob. de Grodno, en la Lituania rusa.

CZYSZEVO, peq. c. de la vaivodia de Plock, en Polonia.

D.

DABAI, lug. de Egipto, sobre la orilla izquierda del Nilo, á 8 leg. S. del Cairo.

DABER, v. de la reg. de Stettin, en Prusia, á 6 1/2 leg. N.-N.-E. de Stargard.

DABHAUSEN, c. de la reg. de Coblenza, en Prusia, con minas de cobre; á 5 leg. N.-O. de Westlar.

DABROBA, peq. c. de la Galiteia, á 4 1/2 leg. de Tarnow.

DABUL, c. de la prov. de Bejapour, en el Ind., sobre la costa de Concau, saqueada en 1509 por los Portugueses, y vuelta á tomar despues por los naturales, y en el dia perten. á los Maharattas; comercia en sal y pimienta; á 29 leg. S. de Bombay; lat. N. 57° 45', long. E. 70° 28'.

DABUSIA, c. de la Gr. Bukatia, á 18 leg. O. de Samarkand.

DACCA-JLLAPORE, rico y vasto distr. de Bengala, sit. entre los 23° y 24° de lat. N., que tiene por limites al N. el Miman-singh, al E. el Tipperah, al S. el Bakergunge y al O. el Ranjeshaty y el Jessore. Riéganle el Ganges y el Burampouter, dos de los mayores rios del mundo, que con sus numerosos afl. facilitan la comunicacion hasta con los sitios mas lejanos. Sus frecuentes inunda-

ciones contribuyen á la fertilidad del terreno de este pais, que produce arroz, algodón, betel y tabaco. Hay en Dacca muchas manufacturas, y sus muselinas sobrepajan por su finura y primor del tejido á las de todos los demas paises. Sus c. princip. son: Dacca, Narraingunge, Sunergong y Rajanagar. Pob. 1,000,000 de hab., mas de la mitad mahometanos.

DACCA, c. cap. del distr. de su nombre, sit. sobre la orilla sept. del Bour-Ganga (ant. Ganges), en una posicion sumamente favorable para el com. Las casas de las personas ricas son de ladrillos; y como en todas las calles hay árboles, desde lejos presenta el aspecto de un bosque. En otro tiempo los Holandeses y Franceses tenían factorias en ella, però en el dia los únicos que las poseen son los Ingleses. El territ. de Dacca es llano y está inundado durante la estacion de las aguas, en cuya época los vientos calientes reinan en todos los paises del Ind.; pero en los meses de septiembre y octubre, cuando las aguas se retiran, su manson es mal sana; á 74 leg. de Calcuta; lat. N. 25° 42', long. E. 87° 52'.

DACCA, c. del Bahar, en el Ind., en el

distr. de Bettiah; lat. N. 25° 45', long. E. 88° 5'.

DACCAPILLY, c. del distr. de Palnaud, en el Ind., á 6 leg. de Timericotta.

DACHAU, v. del circ. de Jart, en Bav., sobre el Ammer, á 4 leg. N.-N.-O. de Munich.

DACHETZ, c. del circ. de Iglau, en Moravia, sobre el Tava.

DACHSBACH, v. del circ. de Jart, en Bav., á 9 leg. S. de Bamberg.

DACHSENBAUGH, v. del país de Salzburgo.

DACHSLAND, lug. de Baden, sobre el Rhin, á 4 1/2 leg. N.-E. de Rastadt.

DACHSPERG, peq. c. de Fr., en el Bajo Rhin, á 5 leg. S. de Saverna.

DACHSTEIN, peq. c. de Fr., en el Bajo Rhin, á 5 leg. O. de Strasburgo.

DACINO, r. de la prov. de Pasto, en Quito, que muere en el Coca; lat. S. 0° 50'.

DADACARDIM, c. del Diarbekir, en la Turq. asiát.

DADARI, c. de la prov. de Delhi, en el Ind.; lat. N. 28° 47', long. E. 74° 16'.

DADEHI, c. de la Arm. turca, en el gch. de Kars, á 9 leg. E. de Ardanoadjie.

DADELER, c. de la Caramania, en la Turq. asiát., á 5 leg. de Konieh.

DADEN, c. de la Natolia, en la Turq. asiát., á 8 leg. de Kastamouni.

DADI, c. de Grecia, cerca del Parnaso, sit. sobre el Cefise, en cuyos contornos hay minas consid., que se pretende son las de la ant. *Amphictca*; á 22 leg. de Larissa. Pob. 9,000 hab.

DADINAN, c. del Farsistan, en Persia, á 8 leg. N. de Jaron.

DADIVAN, llano del Farsistan, en Persia, de unas 6 leg. de circuito, cubierto de naranjos, limoneros y granados, donde los comerc. europeos de Ormus se retiran en el estío.

DADIZEZLE, peq. c. de los Países Bajos, en la Flandes occid.

DADA ó DOFAR, p. de mar de la prov. de Hadiamant, en Arabia, sobre la costa de la habia de su nombre, en el golfo Árabe, cuyos hab. acogen bien á los Eur. Esta c. se halla gobernada por un scheik indep.; á 48 leg. N. del cabo Fartak y 52 S. de la Meca.

DAFNE, r. de la Bulgaria, en la Turq. eur., que muere en el Urana, entre Marcepoli y Varna.

DAGANZO DE ABAJO y DAGANZO DE ARRIBA, 2 v. de Esp., prov. y á 4 1/2 leg. de Madrid, con una pob. de 700 hab.

DAGELET, isla del mar del Japon, así llamada por Lapeironse, que la reconoció en 1787. Este viagero descubrió en sus costas, que forman peq. ensenadas guarnecidas de una defensa de peñascos perpendiculares, algunas embarcaciones de construcción china, y vió tambien algunas cabañas

en la isla, pero ningun puebloni señal alguna de cultivo, concluyendo que sus hab. eran unos carpinteros coreos que pasaban allí el estío fabricando barcos; lat. N. 57° 25', long. E. 128° 57'.

DAGENHAM, lug. y parroquia de Ingl., en Essex, sobre la orilla izquierda del Támesis, á 5 leg. E. de Londres.

DAGEON, peq. país del Afr. central, en el Darfour y el Bergow.

DAGERORT, lug. de pescadores rusos, en la isla de Dagho, con un faro, á 54 leg. O.-S.-O. de Revel; lat. N. 58° 56', long. E. 19° 14'.

DAGERSHEIM, lug. de Wurtemberg, en el circ. de la Selva Negra.

DAGHESTAN, país marít. del As., al O. del mar Caspio, habitado por Tártaros sujetos á la Rus. Tiene 54 leg. de largo y de 12 á 16 de ancho, y su terreno, á excepcion de la parte próxima al mar, es montuoso, pero abundante en trigo, cebada, azafran, algodón y otros frutos. Se halla dividido en 4 distr., cuyas princip. c. son: Tarki, Derbent, Koura, Kouba y Pontol.

DAGHO, DAGOE ó DAGEN, ista del Báltico, en la entrada del golfo de Finlandia, sobre la costa occid. de la Estonia, que tiene 16 leg. de largo y de 10 á 15 de ancho. Habítanla Estonios y Rusos; pertenece á la Rus. y en su costa hay muchos bagios y bancos de arena; lat. N. 58° 56', long. E. 19° 49'.

DAGLAN, v. de Fr., en el Dordoña, á 4 leg. S. de Sarlat.

DAGMA ó DAGOMAR, c. de la prov. de Oman, en Arabia, cerca del mar, á 8 leg. de Kalhat; lat. N. 25° 21'.

DAGNO, c. de la Albania, en la Turq. eur., sobre el Drin, á 16 leg. S.-E. de Scutari; lat. N. 42° 52', long. E. 17° 10'.

DAGOUE, peq. c. de Egipto, sobre el Nilo, á 5 leg. N. del Cairo.

DAGSBURG, c. del Delaware, en los Est. Unid., á 42 leg. S. de Filadelfia.

DAGUPAR, c. sobre la costa occid. de la isla de Luzon.

DAHALAC ó DAHLAK, isla del mar Rojo, no lejos de la costa de la Abisinia, tiene 10 leg. de largo y 5 de ancho, con suelo fértil y pesca de perlas Su p. principal es Dahalic-el-Kibar; lat. N. 15° 44', long. E. 57° 56'.

DAHAMAN, lug. de la reg. de Argel, á 9 leg. S.-O. de Tiffesh.

DAHAY, cabo en el extremo N.-O. de la isla de Panay, una de las Filipinas; lat. N. 12° 4', long. E. 119° 50'.

DAHERA, c. del Afr., á 8 leg. S.-O. de Sennaar.

DAHUI, lug. del Yemen, en Arabia, con fábr. de curtidos, añil y tejerías; á 19 leg. de Loheia.

CAHHMAK, c. del Yemen, en Arabia, á 6 leg. S.-S.-E. de Abu-Arisch.

DAHHR ASBAN, cordillera de mont. del Laristan, en Persia.

DAHL, r. de Suecia, que desagua en el golfo de Bothnia.

DAHLEM, c. de la reg. de Aquisgran, en Prusia.—Otra en la bailía de Misenia, en Sajonia.

DAHOMÉ, rei. de Afr., sit. cerca de la costa de Guinea, á unas 28 leg. del mar, cuyo soberano ejerce el despotismo mas terrible. Todas las mugeres son su propiedad exclusiva, y anualmente se hace una venta pública de ellas que él mismo preside: se reserva 5,000 para su uso, y el 1º regimiento de su guardia lo componen ellas, que se hallan armadas de fusiles y arcos. La corona es hereditaria, el pais fértil y abundante en maiz, mijo, aluvias, añil, algodón, cañas de azúcar, aceite de coco, tabaco, naranjas, patatas, piñas, pimienta y toda clase de especias. Tiene por cap. á Abomey.

DAHRA, peq. isla del mar Rojo, cerca de la costa de Arabia.

DAHRIQE, lug. de Egipto, sobre el Nilo, á 5 leg. S. S.-O. de Damietta.

DAILLY, parroquia de Escocia, en Air-shire, sobre el Girvan; con canteras de carbon de tierra. Pob. 1,756 hab.

DAIMALOS, v. de Esp., prov. de Granada, al N.-E. de Málaga, y á 4 leg. de Nerja y Maro. Pob. 544 hab.

DAIMIEL, v. de Esp., prov. de la Mancha, á 5 leg. N.-E. de Almagro. Pob. 10,150 hab.

DAINA, lug. de Siria, en el camino de Antioquia á Chalais, á 9 leg. de estas dos c.

DAINUR, c. del Irak, en Persia, á 121 leg. N.-O. de Ispahan; lat. N. 55° 10', long. E. 45° 55'.

DAIPILLY, c. de la prov. y á 8 leg. N.-O. de Giracole, en el Ind.

DAIRAGO, peq. c. del rei. Lomb. Ven., á 5 leg. N.-O. de Milan.

DAIR-EL-KAMAR, c. gr. y mal construida de Siria, sobre el Damouna, resid. del príncipe de los Drusos, á 7 leg. N.-E. de Sa de.

DAISAN, r. de la Turq. as., en el gob. de Ourfa.

DAISOUR, c. del Ind., á 7 leg. S. de Arcot.

DA-LAGOA, bahía sobre la costa merid. del Afr., con un p. cómodo y pesca de ballena; lat. S. 25° 52', long. E. 50° 40'.

DALAPIRI ó **DALUPIRI**, una de las islas Filipinas, con una circunf. de 12 leg.; lat. N. 19° 15', long. E. 108° 55'.

DALAROE, peq. p. de Suecia, en la Gothia occid.—Peq. isla, cerca de la costa de Suecia; lat. N. 59° 5', long. E. 15° 49'.

DALAVYPETTY, c. del Coimbetour, en el Ind., á 6 leg. de Erroad.

DALCKE, rio del Hannover, que muere en el Ems.

DALÉ, r. de Irl., en el cond. de Donegal.

DALE ó **DALI**, lug. de Chipre, que se cree es la ant. Idalia, una de las 4 c. dedicadas á Venus; á 5 leg. S. de Nicosia.

DALEBORG, peq. c. de la Gothia occid., en Suecia, cap. de la prov. de Dalaland, sobre la orilla or. del lago Wener, á 12 leg. N.-E. de Uddevalla.

DALECARLIA, prov. de Suecia, que tiene por límites al N. el Herjedal, al E. el Helsingland, al S. el Westmanaland y al O. los mont. de la Noruega. Tiene unas 70 leg. de largo y 40 de ancho, y forma en el dia el gob. de Faldun, y su territ. aunque montuoso, es fértil en trigo, cáñamo y maderas; encierra excelentes pastos, minas de cobre, hierro, plata, azufre y canteras de pórfido. Los hab. son sencillos, activos y belicosos, y Gustavo Vasa, refugiado en las minas de este pais, no salió de él, sino para volver á subir al trono Feb. 124,806 hab. Su cap. es Fahlun.

DALEN ó **DAHEIN**, lug. de la reg. de Bunder, en Prusia.

DALENBOURG, peq. c. del Hannover, sobre el Netze, á 6 1/2 leg. E.-S.-E. de Zell; lat. N. 55° 15', long. E. 8° 55'.

DALESCHUTZ, v. de Moravia, á 6 1/2 leg. N.-N.-E. de Znaim.

DALEZYCE, peq. c. de Polonia, á 5 leg. O.-N.-O. de Racovia.

DALFSEN, v. de los Países Bajos. Pob. 700 hab.

DALHEM, v. de la prov. de Lieja, en los Países Bajos, sobre el Syerline, á 4 leg. N.-E. de Lieja. Pob. 800 hab.

DALIA, prov. de la Gothia occid., sit. entre el lago Wener y el gob. de Bahur: la parte del norte cubierta de bosques, lagos y pantanos es estéril, pero la del mediodia dá trigo, y el pais encierra minas de hierro, plomo y plata. Sus c. princip. son Daleburg y Amal.

DALIAS, v. de Esp., prov. de Granada, cerca del mar Mediterráneo y á 2 leg. E. de Adra. Contribuye con hombres de mar para el departamento de Cádiz. Pob. 9,800 hab.

DALKEITH, c. y parroq. de Escocia, en el cond. y á 2 leg. E.-E. de Edimburgo, donde se tiene el mayor mercado de granos de Escocia.

DALLA, isla consid. y distr. del imp. Birman, en la emb. del Irraouaddy; está bien poblada de árboles, produce gr. cosecha de arroz y sal, y sus principales c. son: Dalla, Cowack y Guapi Ghewen.

DALLICOTTA, c. del Coimbetour, en el Ind., á 10 leg. S. de Coimbetour.

DALLWITZ, lug. del circ. de Egra, en Bohemia; con fábr. de lana.

DALLYA, peq. c. de Esclavonia, sobre el Danubio, á 5 leg. de Essex.

DALMACHERY, c. del Misore, en el Ind.; lat. N. 15° 45', long. E. 76° 40'.

DALMACIA, prov. que linda por N. y N.-O. con la Bosnia y la Croacia, por E. con la Servia, y por S. y O. con el Adriático. Comprende una superf. de 2,235 leg. cuad. y 345,000 hab. Su terreno abunda en trigo, vinos, aceite y ganado, y encierra minas preciosas y rios navegables. Esta prov. en 1805 fue cedida á la Fr., pero reconquistada en 1813 por los Austriacos; forma en el dia un estado particular que se halla dividido en 5 distr. que son: Zara, Spalatro, Macarsea, Ragusa y Cattaro. Los Turcos poseen tambien una parte de la Dalmacia, en Bosnia, que tiene por cap. á Trebigno.

DALMACIO (Sn.), peq. c. del duc. de Módena, en Italia. — *del Piano* (Sn.), otra del Piamonte, á 8 leg. N. de Niza. — *Salvatico* (Sn.), otra del Piamonte, á 7 leg. N.-N.-O. de Niza.

DALMOW, c. de la prov. de Oude, en el Ind., sobre el Ganges, donde hay muchos templos indios; lat. N. 26° 5', long. E. 78° 58'.

DALRYMPLE, cabo de la Dominica, una de las Antillas, á 1 leg. S. del Charlotte's Town.

DALSHEIM, v. del gr. duc. de Hesse, á 4 leg. O. de Worms.

DALSLAND ó **THALLAND**. V. *Dalia*.

DALTON, v. de ingl., en Lancashire, á 110 leg. N.-N.-O. de Londres.

DAM, c. de la Pomerania, en Prusia, sobre el Oder, con fábr. de acero; á 1 leg. E. de Stetin. — Otras dos en los Países Bajos, una á 5 leg. de Groninga, sobre el Darmster, y otra á 1 1/2 leg. de Brujas. — Otra en Sajonia, á 10 leg. E. de Wittemberg.

DAMA, c. de la prov. de Nedjed, en Arabia, á 90 leg. E.-N.-E. de la Meca.

DAMAC, gr. c. con un fuerte, en la costa sept. de la isla de Java, sobre el r. Torabaya, y ant. cap. del rei. de su nombre, á 6 leg. de Samarang.

DAMALA ó **TAMALA**, lug. de la costa or. de la Morea, con silla obisp. sobre el sitio que ocupò la ant. *Trezene*, donde entre las ruinas se nota un templo de Venus. El agua es mala, y su mansion mal sana; á 16 1/2 leg. de Napoli de Romania.

DAMANHOUR ó **DEMENHOUR**, c. del Bajo Egipto, s. bre un canal, entre el Nilo y el lago Meotis, con com. de algodón; á 11 leg. E.-S.-E. de Alejandría; lat. N. 39° 59', long. E. 28° 12'.

DAMAPETTA, c. del rei. de Golconda,

en el Ind., á 60 leg. E. de Hiderabad; lat. N. 17° 25', long. E. 78° 51'.

DAMAPOURY, c. del Dowlatabad, en el Ind., á 7 leg. de Nimul.

DAMAUILL, rio de la prov. de Darien, en la Amér. mer., que desagua en el golfo de Darien.

DAMAR, c. de la prov. de Oman, en Arabia; lat. N. 16°, long. E. 46° 49'. — Otra en el Yemen, en Arabia, con un gobernador, un cast. y una universidad de la secta musulmana de los Zeidi; á 58 leg. N.-E. de Moka; lat. N. 14° 52', long. E. 41° 47'.

DAMARABAD, c. del Mekran, en Persia, á 10 leg. N. de Kieh.

DAMARAN, isla del mar de las Ind., que tiene 18 leg. de circuito; á 2 leg. de la costa or. de Palawan; lat. N. 10° 5', long. E. 117° 25'.

DAMARAS, pueblo cafr. del Afr. mer., al N. del r. Orange, cuyos hab. son muy pobres y groseros.

DAMARISCOTTY, rio del distr. de Maine, en los Est. Unid., que desagua en el Océano; lat. N. 43° 46', long. O. 71° 55'.

DAMASAN, v. de Fr., en el Lot y Garona, á 6 leg. de Marmande.

DAMASCO, gob. de Siria, en la Turq. asiát., que se extiende desde el desierto de Egipto hasta Alepo, y comprende casi toda la Siria or. El territ. de este gob., el mas importante del imp. otomano, es en parte montnoso, pero las orillas del Orontes y los llanos de Hamran son muy fértiles, y abundan en trigo, cebada, vino, algodón, aceitunas, moras y otras frutas.

DAMASCO, c. de Siria, cap. del gob. de su nombre y resid. del bajá, sit. sobre el Baradí, io medio de una llaura deliciosa entrecortada de una porcion de arroyos que fecundizan los huertos, jardines y alrededores, y surten las muchas y magnificas fuentes y canales de la c.; sus casas son suntuosas, y 500 llevan el nombre de palacios, y se distinguen principalmente por sus ricos muebles. El número de las mezquitas es consid., y hay tambien 9 sinagogas. Es Damasco el sitio del patriarca de Antioquia, hace un gr. com. por medio de las caravanas, y posee fábr. de telas de seda, algodón, excelente jabón, curtidos, sables, cuchillos y ebanisterías. Pob. 200,000 hab.; á 45 leg. N.-N.-E. de Jerusalem y 280 S.-E. de Constantinopla; lat. N. 55° 18', long. E. 54° 55'.

DAMASIQUINI, rio de la prov. de Quito, en Colombia, que desagua en el Orinoco.

DAMAUN ó **DOMAUN**, p. de mar del Dowlatabad, en el Ind., pert. á los Portugueses; lat. N. 20° 22', long. E. 70° 56'.

DAMBACH, c. de Fr., en el Bajo Rbin; con minas de manganesa; á 7 leg. S.-O. de Strasburgo.

DAMBACH. V. *Tambach*.

DAMBANNA, c. del Konkodou, en Afr.
DAMBEA o **DEMBEA**, gr. lago de Abisinia, que tiene 185 leg. de circunf., abunda en pesca y se halla poblado de islas, de las cuales la una sirve de prision de estado. Atravésale el rio Bahr-el-Azrek, y en sus orillas está la prov. de su nombre, que comprende el N. el hermoso pais donde se halla sit. Gondarsu cap., al E. Foggora, Dara y Alata, y al O. el territ. de Waindaga y Dingleber, cuyo pais es fértil y cortado de mont. y llanos. Los Gallas habiéndose apoderado, desde hace poco, de la cap., han precisado á los principes abisinios á retirarse en el Tigre, el Shoa y el Efat.

DAMBLAIN, c. de Fr., en Vosges, á 2 leg. E. de Marche. Pobl. 1,000 hab.

DAMCEVOIR, v. de Fr., en el Alto Marne, á 5 leg. S.-E. de Chateau-Vilain.

DAMEL, pais del Afr., sobre la costa de Guinea, cerca de la isla de Gorée.

DAMELANS, c. en la costa or. de la isla de Barneo; lat. N. 5° 2', long. E. 109° 26'.

DAMÉ-MARIE, c. de la isla de Sto. Domingo, á 16 leg. N.-O. de Cayes. — Cabo del mismo nombre; lat. N. 18° 57', long. O. 76° 55'.

DAMERANCOUR, v. de Fr., en el Somme, á 2 leg. S. de Poix.

DAMERY, c. de Fr., en el Marne, nombrada por sus vinos.

DAMGARTEN, peq. c. de la reg. de Stralsund, en Prusia, en la bahía de Reckitz, con un palacio, á 9 leg. S.-O. de Stralsund.

DAMIANO (Sn.), c. fuerte del Piamonte, sobre el Bobo. Pobl. 6,110 hab.; á 5 leg. S.-O. de Asti. — Otra en los Est. Pontif., en la legacion de Romania.

DAMIASTE, v. de Fr., en el Tarn, á 4 leg. O. de Castres.

DAMICOTTA, c. del Coimbetour, en el Ind., á 24 leg. O. de Seringapatam; lat. N. 1° 28', long. E. 74° 46'.

DAMIEN (Su.), c. del Piamonte, á 9 leg. N. de Coni.

DAMIETTA, p. de mar, poco cómodo y expuesto á todos los vientos, sobre el brazo or. del Nilo, sit. en el pais mas fértil del Egipto. Hace un com. consid. con Marsella, Siria, la isla de Chipre, y diversas prov. de la Turq., en pieles, curtidos, arroz, sebo, café y granos, y posee fáb. de lenceria fina de todos colores, y servilletas guarnecidas de galones de seda. Esta c. tiene buen clima, reside un viceconsul frances, y hay 50,000 hab. de pobl.; á 40 leg. N. del Cairo, y 2 del mar; lat. N. 51° 25', long. E. 29° 29'.

DAMISON, c. del Bontau, en Asia, á 25 leg. S.-O. de Tassasudon; lat. N. 27° 11', long. E. 88° 24'.

DAMM ó **ALT-DAMM**, peq. c. fuerte de la reg. y á 2 1/2 leg. E. S.-E. de Stetin,

en Prusia, en el Dammsche-Sec. Pobl. 1,900 hab.; lat. N. 55° 28', long. E. 12° 25'.

DAMMARIE, v. de Fr., en el Eure y Loir, á 1 leg. S. de Chartres.

DAMMARIN, v. de Fr., en el Alto Rhin.

DAMMARTIN, peq. c. de Fr., en el Sena y Marne, sit. en una colina, con fáb. de encajes. Pobl. 2,000 hab.; á 9 leg. N.-E. de Paris.

DAMME, peq. c. fuerte de la Flandes occid., en el rei. de los Países Bajos, á 1 leg. N.-E. de Brujas. — Otra en el gr. duc. de Oldenbourg, en Alem., á 5 leg. S. de Vecitta; lat. N. 52° 31', long. E. 5° 47'. — Isla del mar de las Indias, de unas 24 leg. de circunf., con una espaciosa bahía sobre la costa or.; lat. S. 7° 20', long. E. 126° 11'.

DAMMISCHE ó **DAMSCHE-SEE**, gr. lago navegable de Prusia, en la reg. de Stetin, que no es sino una extension del Oder, y tiene 4 leg. de largo y 1 de ancho. — Otro mucho mas peq., llamado tambien *Damsce* ó *Nordern-See*, en la misma reg.

DAMMOU, c. del Baglana, en el Ind., á 7 leg. S. de Damann.

DAMNA, c. del Nuevo Nedsjed, en Arabia, á 52 leg. S. de Damasco.

DAMNAL, c. del rei. de Golconda, en el Ind., á 24 leg. O. de Adoni.

DAMOT, prov. de la Abisinia, al S.-E. del Gojam, y confinante al N. con las mont. de Amin-Amid.

DAMOUR, r. de Siria, que se cree es el *Tanugras* de los ant., y desagua en el Mediterraneo, entre Saide y Bairout.

DAMOUT, c. del Ind., á 25 leg. N.-O. de Pounnah.

DAMPA, lug. de Bambara, en Afr., á 48 leg. O.-N.-O. de Segou.

DAMPAN, c. del Korassan, en Persia, que se cree es *Hecatompylos*, cap. del imp. de los Partos; lat. N. 55° 50', long. E.-E. 51° 11'.

DAMPHREUX, lug. del cant. de Berna, en Suiza, á 1 1/2 leg. N. de Porentruy.

DAMPIER, bahía consid. sobre la costa occid. de la Nueva Hol., en el mar Pacifico, que se adelanta á mas de 60 leg. en las tieras, y ofrece un excelente fondeadero. — Estrecho que comunica del océano Indiano or. con el océano Pacif., entre las islas de Waygiou y de Battanta.

DAMPIERRE, nombre de una v. y 4 lug. de Fr., la 1ª en el Alto Saona; y de los otros, uno en el Sena y Oise, otro en el Jura, otro en el Charenta Infer., y el 4º en la Costa de Oro.

DAMPIERRE DEL AVRE, lug. de Fr., en el Eure y Loir, con fáb. de sarga y papel. — *del Blery*, otro en el mismo depart., con ferrerías.

DAMRA, c. del dist. y á 4 leg. E. de Dindigul, en el Ind.

DAMSBÖ, peq. p. de mar de Din., en la costa occid. de la isla de Fionia.

DAMSONG, c. del Boutan, sit. en la parte sept. del Ind.; lat. N. 27° 5', long. E. 86° 44'.

DAMSTER, rio de los Países Bajos, que desagua en el Ems.

DAMVILLE, peq. c. de Fr., en el Eure, á 5 leg. S.-E. de Evreux.

DAMVILLIERS ó DANVILLERS, peq. c. de Fr., en el Meuse, á 17 leg. de Barde! Ornain.

DAN, r. consid. de la Carolina sept., en los Est. Unid., que desagua en el Staton.

DANARAKIE, c. de Irak, en Persia, á 24 leg. E. de Ispahan.

DANAU-PAN, peq. y lindo lago de la isla de Sumatra, en el país de Serampei, en medio de mont. cubiertos de bosques.

DANBURY, c. del Connecticut, en los Est. Unid., reducida á cenizas por los Ingleses, en 1777; á 28 leg. N.-E. de Nueva York.

DANCALI, gr. territ. del Afr. or., en la Abisinia y el mar Rojo, cuyos hab. son mahometanos y estan divididos en muchas tribus, de las que las princip. son los Drumhoeta, los Belesnas y los Hadaiem. La vasta llanura de sal fosil, que surte á toda la Abisinia, se halla al O. de este territ.

DANCE, cabo de la Virginia, en los Est. Unid., en la emb. del r. James; lat. N. 37° 12', long. O. 78° 22'.

DANDA, c. del rei. de Angola, en Afr., en la emb. del r. de su nombre.

DANDAR, dist. del Guzerate, en el Ind., sujeto á un gefe indep.

DANDUNAKIN, c. del Korassan, en Persia, á 12 leg. S.-O. de Shahigian.

DANEBOURG, c. de la Baja Sajonia, sobre el Jetze, á 50 leg. N. de Brunswick.

DANEMONINE, v. de Fr., en el Yonne, con excelentes vinos.

DANGANA, lug. del Afr. occid., sobre el Senegal.

DANGÉ, v. de Fr., en Viena, á 4 leg. N.-E. de Chatellerant.

DANGEAU, c. de Fr., en el Eure y Loir, á 5 leg. N.-N.-E. de Chateaudun.

DANGOLSHEIM, lug. de Fr., en el Bajo Rbin, á 6 leg. G.-S.-O. de Strasburgo. Pob. 700 hab.

DANGU, v. de Fr., en el Eure, á 1 leg. S.-O. de Gisots.

DANHOLME, peq. isla de la Prusia, entre Stralsund y la isla de Rugen, defendida por un fuerte.

DANIA ó LUCA, p. de la isla de Guipana, en el mar Adriático, sobre la costa de Dalmacia.

DANICHA, c. de la Rus. as., en el gob. de Tobolsk, sobre el Chatauga, á 148 leg. N.-E. de Turnkansk; lat. E. 70° 45'.

DANIELE (Sn.), peq. c. comerc. de la legacion de Udino, en el rei. Lomb. Ven., á 5 leg. O.-N.-O. de Udino.

DANIKA, c. del gob. de Tobolsk, en Siberia, sobre el Katanga, á 148 leg. E.-S.-E. de Turukansk; lat. N. 70° 45', long. E. 95° 54'.

DANILOV, peq. c. del gob. de Jaroslav, en Rus., á 148 leg. E.-S.-E. de Petersburgo; lat. N. 58° 15', long. E. 39° 21'.

DANIO, c. de Widah, en Africa, á 1 leg. O. de Sabi.

DANISCHWALD, peq. dist. del Sleswick, en Din., sobre las fronteras del Holstein.

DANN, v. de Fr., en el Meurthe, con aguas miber., á 1 leg. de Phalsbourg.

DANNEBERG, c. y bailia del Hanover, sobre el Etze, á 16 leg. S.-E. de Lunebourg.

DANNEMARIE, v. de Fr., en el Alto Rhin, á 5 leg. E. de Belort.

DANNEMORA ó DANMORA, mina la mas rica de Suecia, en la prov. de Upsal, que ocupa 1,200 obreros y dá anualmente 4,000 toneladas de metal. En su vecindad se encuentran tambien asbesto, granito, cristal de roca, espejuelo y topacios falsos; á 24 leg. N.-N.-O. de Stokolmo.

DANNGEE, r. de la Prusia or., que desagua en el mar, en Memel.

DANNOWITZ, peq. c. del círc. y á 10 leg. S. de Brunn, en Moravia.

DANOISE, isla sobre la costa N.-O. del Spitzberg; lat. N. 79° 45', long. E. 6° 50'.

DANTZICK (en polaco *Gdansk*), una de las reg. de la Prusia occid., enya superf. es de 200 leg. cuad. y su pob. de 257,000 hab. Se halla dividida en 5 circ. y su cap. es

DANTZICK, c. fuerte y com., gr., rica y ant., sit. sobre el Vistula, con un p. célebre y uno de los princip. emporios del com. del Norte. Es muy frecuentado por los buques extranjeros; la c. está dividida en 4 cuarteles ó barrios, y encierra muchos edificios públicos, entre los cuales se distinguen la catedral, la iglesia de Sta. Catalina, la casa consistorial, la que fue de los jesuitas, e tribunal de nobles y el arsenal. En otro tiempo era c. libre, y en 1734, habiendo recibido dentro de sus muros al rey Estanislao fugitivo, fue sitiada y tomada por los Rusos y Sajones. En 1793 ocupada por los Prusianos, tomada por el ejército frances en 1807, fu vuelta á los primeros en la paz de 1814. Su extracciones consisten en trigo, potasa, seda, lino, cáñamo, lienzo, ámbar y maderas de construccion; y las importaciones son en géneros coloniales, vinos, frutos, telas de seda y algodón, hierro, cobre, plomo y pieles. Posee Dantzick fáb. de telas de lana, g.

iones de oro y plata, aguadientes y astilleros. Pob. 45,000 hab. á 28 l g. O. S.-O. de Königsberg y 97 N.-E. de Bertin; lat. N. 54° 21', long. E. 16° 17'.

DANUBIO (el *Ister* de los ant.), r. caudaloso, uno de los mayores de la Eur. y el mas consid. de Alem., que sale de 5 manantiales, de los cuales uno se ve en el patio del palacio del príncipe de Furstemberg, en Duaneschingen, en el gr. duc. de Baden, y desagua en el mar Negro por 5 emb. desbues de un curso de 745 leg., entre los 44° 50' y 45° 30' de lat. N. Este rio atraviesa la Suabia, la Bav., el Aust., la Hungría, la Bulg. y la Moldavia, recibe otros 60 y empieza á llevar barcos en Ulm; habiendose visto en él entre Buda y Bellegrade, hasta navios de 74 cañones, pero con todo eso hay algunas cataratas, cerca de esta 1ª c. que impiden toda navegacion en aquella parte.

DANUBIO (distr. del), uno de las 4 gr. divisiones territ. del rei. de Wurtemberg.

DANUBIO (circ. del), uno de los circ. del gr. duc. de Baden, que encierra 18 c., 2,755 hab. y tiene por cap. á Willengen.

DANUBIO (circ. del Alto), en Bav., que linda con el de Rezat, Regen y el Isar, el Tirol, el lago de Constanza y el Wurtemberg, comprende 1,794 leg. cuad. de superfl. 470,000 hab. de pob. Su terreno en general es montuoso, encierra muchos lagos y bosques consid. y le baña el Danubio y el Iller, y abunda en trigo, lino, cáñamo y ganado; posee fábr. de lencería, papel, minas de hierro, cobre, hornaguera, y su cap. es Eichstadt.

DANUBIO (circ. del Bajo), que comprende la mayor parte de la Baja Bav. propia, el princ. de Passau, y una superfl. de 5,788 leg. cuad., y 596,150 hab. Su territ. produce tanto trigo, que se le mira como el granero de la Bav. Este circ. posee fábr. de telas de diferentes especies, raza de excelentes caballos, y tiene por cap. á Passau.

DANVERS, distr. del Massachusetts, en los Est. Unid. Pob. 2,425 hab.

DANVILLE, c. del Kentucky, en los Est. Unid., sit. en un llano fértil, sobre el Dick, 14 leg. S.-S.-O. de Lexington; lat. N. 37° 0', long. O. 87° 55'. — Distr. de Vermont, en los Est. Unid.

DAO, peq. islas del océano Or., al O. de Rotti, cerca de Timor, cuyos hab. todos llevan una cadena de oro en el cuello, y fabrican obras de este metal muy curiosas.

DAOGANT, c. del Thibet, á 16 leg. S. de Gorka.

DAOUD, c. de la prov. de Malva, en el Ind.; lat. N. 25° 7', long. E. 72° 1'.

DAOUDCANDY, c. del distr. de Tipperah, en Bangala, sobre el Goumty; lat. N. 5° 30', long. E. 91° 11'.

DAOUDUAGUR, c. de la prov. de Bahar, en el Ind., sobre la orilla or. del Hougly, á 2 1/2 leg. N. de Plassey.

DAOUK ó TAOUK, c. del gob. de Bagdad, en la Turq. asiát., rodeada de jardines y huertos, á 12 leg. de Kerkenk.

DAOURIE, vasto pais de la Rus. asiát., bañado por el Amur y sit. al E. del lago Baikal, habitado por los Tongones. Su territ. está cubierto de bosques, y su clima es frio.

DAPITAU, c. en la costa sept. de la isla de Mindanao, una de las Filipinas.

DAPLASS, c. en la costa N.E. de la isla de Luzon, una de las Filipinas; lat. N. 14° 28', long. E. 120° 11'.

DAPPENBACH, peq. c. del pais de Salzburgo, en la Alta Aust.

DAPS, r. del duc. de Sleswick, en Din., que desagua en el Peq. Belt.

DAR, v. de la Turq. as., á 12 leg. de Bassora.

DARABEGERD, **DARABJIRB** ó **DARAB-CUIERD**, c. de la prov. de Kerman, en Persia, sit. en un llano fértil, rodeado de limoneros y naranjos, que dan tanta fruta que el licor que se hace con su zumo se envía á todas partes de la Persia. Se dice fue fundada por Dario Notho, 400 años antes de la venida de J. C. Pob. 15,000 hab.; á 62 leg. N.-E. de Schiras; lat. N. 29°, long. E. 51° 55'.

DARAH ó **DRAS**, r. del Afr. sept., que nace al S. de la gr. cordillera de mont. del Atlas, atraviesa el pais del mismo nombre y desagua por varias emb. en diferentes peq. lagos, despues de un curso de 120 leg. — Pais sit. al N. y al O. del gr. Atlas, al E. del rei. de Taflete, y al S. del gr. desierto, que produce dátiles y una bella casta de cabres. Akkay Tatta, sit. en la parte mer., son el punto de reunion de la gr. caravana, que desde Maroc va á Tomboneton.

DARAHAM, c. de la Khovaresmia, en As. sobre el Oxus, á 110 leg. de Samarkand.

DARAKARDIN, c. del Diarbekir, en la Turq. asiát., á 6 leg. S.-O. de Nisibin.

DARAMAJORE, c. en la costa N.-O. de la isla de Java, á 12 leg. E. de Batavia.

DARANAGUR, c. de la prov. de Dehli, en el Ind., sobre la ribera or. del Ganges; lat. N. 29° 16', long. E. 75° 59'.

DARANDUK, c. del Dowlatabad, en el Ind., á 4 leg. S.-O. de Calitour.

DARAPORAM ó **DHARMA-PURAM**, c. del Coimbetour, en el Ind., construida nuevamente sobre las ruinas de la ant., que fue muy consid.; á 54 leg. S.-E. de Seringapatam; lat. N. 10° 45', long. E. 75° 15'.

DARAPORAM-KFLEAM, c. del Coimbetour, en el Ind., á 7 leg. N.-E. de la precedente.

DARAVARAM, c. del Misore, en el Ind., á 2 leg. S.-O. de Tadimeri.

DARBIOU, peq. r. de Fr., en Vosges.

DARCHIN, c. de la prov. de Kerman, en Persia, á 6 leg. O. de Bamm.

DARDA, peq. c. y fuente de la Baja Hungría, sobre el Drava, á 4 leg. S. de Baraniwar.

DARDANELOS, 2 ant. y fuertes cast. construidos por Mahomet II, en uno y otro lado del estrecho de Galipoli, que une el Archip. al mar de Mármara, el 1º en la Romania, en Eur., y el 2º en la Natioia, en As. Se les dá el nombre de ant. para distinguirlos de los otros 2 posteriormente construidos por Mahomet IV, en 1610, en la entrada de este estrecho importante; á 4 leg. S.-O. de los 1ºs y 11, 2 eno de otro. — Hay todavía los peq. Dardanelos, en la Grecia, sobre el estrecho, que reúne el golfo de Patras al de Lepanto.

DARDASSEM ó **LARDOSSEIM**, peq. c. de la reg. y á 7 leg. S.-E. de Brunswick.

DAREC, c. del Sigistan, en Persia, á 24 leg. S. de Zareng.

DAR-EL-HAMAR, c. de la Arabia, á 5 leg. S. de Accaba.

DAREMPOURY ó **DARMAPOURAM**, c. del distr. de Baramaul, en el Ind., á 45 leg. S.-E. de Seringapatam; lat. N. 12º 11', long. E. 75º 56'.

DAREN, c. del Mekran, en Persia, á 12 leg. S.-O. de Kej. — Rio de la prov. de Gales.

DARFOUR, rei. del Afr. central, sit. entre la Abisinia y el Bornou, cuyo terreno produce lino, cáñamo, tabaco, calabazas, sandias y dátiles; encierra rocas de granito pardo, varias especies de mármol, sal fósil y azufre, y en sus bosques hay elefantes, leones, búfalos, leopardos, rinocerontes, lobos, liegas, etc., y tambien, anfibios como cocodrilos é hipopotamos. El gob. de este país es hereditario y absoluto, y al rey todo le es permitido menos quebrantar el Alcoran. Los hab. que principalmente se mantienen de la agricultura, son desaseados, embusteros y disolatos. Las mugeres no estan encerradas como en Turq., y se pretende que sus maridos se prestan voluntariamente á sus intrigas, si se les promete alguna utilidad. El com. en este país se hace por medio de las caravanas, y consiste en esclavos de ambos sexos, marfil, pieles de rinocerontes é hipopotamos, plumas de avestruz, goma, papagayos, ambrosia y cobre blanco; recibiendo en cambio bujerías de vidrio, juguetes de niños, armas, telas ligeras del Egipto y de Fr., gorros encarnados de Berberia, sederias, zapatos y papel blanco. Pob. 200,000 hab.

DARGEL, r. de hl., que desagua en el canal de Sn. Jorge.

DARGHESIN, c. del Irak, en Persia, á 10 leg. N.-N.-E. de Hamadan.

DARGUN ó **DRAGUN**, peq. c. del gr.

due. de Mecklenbourg, á 2 1/2 leg. S.-E. Gnoien.

DARIA ó **AMOU-DARIA**, r. de la Tart., que nace en el mont. Belur y desemboca, en el lago de Aral.

DARIED, c. del rei. de Golconda, en el Ind., á 4 leg. N. de Combamet.

DARIELA, fuerte del gob. del Cáucaso, en Rus., en los confines de la Georgia.

DARIEN, gr. golfo de la prov. de su nombre, en Amér., que tiene 26 leg. del S. al N. y 9 del E. al O. — Istmo que junta las dos Amér., teniendo el Atlántico al N.-E. y el océano Pacifico al S.-O. Comprende unas 124 leg. de largo y de 18 á 55 de ancho, y está erizado de mont. muy elevadas y las tierras bajas á menudo inundadas por las aguas, con algunas plantaciones á lo largo de los r.

— Prov. de la Amér. mer., en la Nueva Granada, confinante al N.-O. con Panamá, al N.-E. con el golfo de Darien, al E. con la prov. de Cartagena, al S. con Choco y al O. con el océano Pacifico. Es en general montuosa, pero tiene algunos valles fértiles, donde se coge cacao y tabaco. — C. de Georgia, en los Est. Unid., sobre el Alatama, á 20 leg. S.-S.-O. de Savannah.

DARKEIMFN, peq. c. de Prusia, en la reg. de Gumbinen, sobre el Angerapp. Pob. 4,000 hab., á 25 leg. S.-E. de Königsberg.

DARKING, c. de Ingl., en Surry, sobre el Mole, con com. de trigo, á 9 leg. S.-S.-O. de Londres.

DARLASTON, c. de Ingl., en Staffordshire, á 58 leg. de Londres.

DARLINGTON, c. de Ingl., en Durham, sobre el Skerne, con fábr. de telas, hilanderías de algodón y agnas minerales. Pob. 5,000 hab., á 9 leg. N. de Londres. — Cond. de la Carolina mer., en los Est. Unid., confinante al S. y al S.-O. con el rio Lynch. Pob. 9,047 hab.

DARLNEY, isla muy fértil en el mar de las Ind., en el estrecho de Torres, entre la Nueva Hol. y la Ant. Guinea, que tiene 6 leg. de circuito, y cuyos hab. van desnudos; las mugeres llevan un delantal que les cuelga hasta las rodillas, y habitan en chozas de forma cónica; lat. S. 9º 59', long. E. 140º 24'.

DARMADIJIRA, c. del Thibet, á 5 leg. N. de Sarangpor; lat. N. 52º 51', long. E. 78º 5'.

DARMAPOURAM. V. *Darempoury*.

DARMSTADT, linda c. de Alem. y cap. del gr. duc. de Hesse, sobre el peq. r. Darm, con varios establec. y edificios públicos, y entre ellos un magnífico palacio con soberbios jardines. Esta c. posee fábr. de telas de lana y lencería, y en sus cercanias se encuentran piedras de iman. Pob. 16,000 hab.; á 7 leg. S.-E. de Maguncia; lat. N. 49º 48', long. E. 6º 14'.

DARNETAL, peq. c. de Fr., en el Sena

Infer., con fábr. de paños, telas de lana, tintes y papel, á 1 leg. de Roueu.

DARNIUS, lug. de Esp., en Cataluña, á 8 leg. N. de Gerona, con minas de hierro. Pob. 800 hab.

DAROCA, c. de Aragon, en Esp., sit. sobre el r. Jiloca, en una campiña fértil, llena de cercados y huertos; á 15 leg. N.-E. de Zaragoza. Pob. 5,853 hab.

DAROCZ, peq. c. del palat. del Sathamar, en Hungría.

DARORE, c. del Dowlatabad, en el Ind., á 55 leg. N.-O. de Beder; lat. N. 18° 44', long. E. 74° 18'.

DAROU, c. del Kerman, en Persia, á 10 leg. S. de Kabris.

DARRACONTE, c. del Cicacole, en el Ind., á 15 leg. N.-O. de Granjam.

DARRICAL, lug. de Esp., prov. y á 14 leg. S.-O. de Granada. Pob. 1,026 hab.

DARRO, lug. de Esp., prov. de Granada, á 4 leg. O. de Guadix. Pob. 1,008 hab. — R. de Esp., que nace á 2 leg. E.-N.-E. de Granada, en la sierra de Cogollos, y muere en el Genil.

DARRYFIELD, c. lug. del Nuevo Hampshire, en los Est. Unid.; á 6 leg. S. de Concord.

DARSENA, c. de Persia, en la prov. y á 55 leg. E. de Kerman.

DART, r. de Ingl., que nace en Devonshire y desagua en la Mancha.

DARTFORD, c. de Ingl., en el cond. de Kent, sobre el Darent, con un molino de pólvora, almacenes reales, y en su iglesia se vé un monumento elevado á sir John Spilman, que fue el primero que estableció fábr. de papel en el rei.; á 6 leg. de Londres. Pob. 3,177 hab.

DARTMOUTH, c. de Ingl., en Devonshire, en la emb. del Dart, en la Mancha, con un buen p. defendido por un cast. y otras fortificaciones. Pob. 4,000 hab.; á 85 leg. O.-S.-O. de Londres; lat. N. 50° 17', long. O. 5° 55'. — C. del Nuevo Hampshire, en los Est. Unid., á 27 leg. N.-O. de Portsmouth. — Otra en el Massachusetts, sobre el Acushnet, á 28 leg. S. de Boston. — Otra en la Georgia, sit. en una península, en la confl. del Savannah y el Altamaha, con construcciones navales y pesca de Terra Nova.

DARU, c. de la prov. y á 57 leg. N.-E. de Kerman, en Persia.

DARUVAR, peq. c. y señorío del cond. de Poschega, en Esclavonia, con antigüedades romanas. Pob. 3,000 hab.; lat. N. 45° 56', long. E. 15°.

DARWAR, distr. de Dowlatabad, en el Ind., sit. entre los 18° y 19 de lat. N., pert. al Nizam. — ó *Futtabad*, ó c. de la Victoria; lat. N. 18° 40', long. E. 74° 10'. — Otra llamada también *Nasserabad*, c. y fuerte de

la prov. de Bejapore, en el Ind., pert. á los Ingleses; lat. N. 15° 36', long. E. 72° 55'.

DASCHITZ, peq. c. del circ. de Chrudim. — *Dacoicze*, peq. c. en el cond. de su nombre, en la Moravia, sobre el Taya, con un palacio. Pob. 1,500 hab.

DASHOUR, peq. c. del Alto Egipto, con mezquitas y pirámides notables, en sus cercanías; á 6 leg. S. del Cairo.

DASSEL, peq. y ant. c. murada del princ. de Hildstein, en Hanover, sobre el Spuling, con ferrerías, á 6 leg. N.-N.-E. de Gottinga.

DASSEN, una de las 5 peq. islas sit. entre el cabo de Buena Esperanza y la bahía de Saldagna; lat. N. 33° 26', long. E. 15° 26'.

DASSOW ó DASCHOW, v. del gr. duc. de Mecklenbourg-Schwerin, sobre el lago de su nombre, en el estrecho y á 7 leg. de Wismar.

DAST-SURAH, c. del Farsistan, en Persia, á 5 leg. S. de Schiras.

DAT-AL-SAMIN, c. de la prov. de Nedsjed, en Arabia, á 105 leg. S.-O. de Cathem.

DATE, c. sobre la costa or. de la isla de Gililo, una de las Molucas; lat. N. 0° 24', long. E. 125° 50'.

DATLIBOU, c. del Bambarra, en el Afr. occid., á 41 leg. E. de Segó.

DATPACH, c. del Arabia, á 6 1/2 leg. N.-E. de Medina.

DATSCHUTZ ó DACZIZE, peq. c. del circ. de Iglau, en Moravia, sobre el Taya, á 10 leg. N.-O. de Znaym; lat. N. 40° 5', long. E. 15° 21'.

DAUASIR, pais del Irak-Arabi, sit. al O. de la emb. occid. del Tigris.

DAUBA, v. del circ. de Bunzlau, en Bohemia.

DAUD, c. de la prov. de Malvah, en el Ind., pert. á los Maharattas.

DAULE, gr. r. navegable de Quito, en la Amér. mer., que desemboca en el Guayaquil. — Distr. del mismo nombre. Pob. 4,000 hab.

DAUMALAKI, lug. del Farsistan, en Persia.

DAUMAT-AL-GENDAL ó DUMA, c. de la prov. de Nedsjed, en Arabia, á 107 leg. E.-N.-E. de Madian.

DAUMAZAN, v. de Fr., en el Arriege, á 4 leg. E. de Pamiers.

DAUMERCY, v. de Fr., en el Maine y Loira, á 5 leg. O. de la Fleche.

DAUN ó DHAUN, circ. de la reg. de Treves, que comprende 8 cant. y 17,500 hab. de pob. — V. de la misma reg., con un palacio, sobre el Leser, y una mina de cobre; á 11 leg. de Treves.

DAUNEY, gr. r. de la Amér. mer., que se pierde en el Orinoco.

DAURA, pais del Afr. central, entre Cashna y Bornou.

DAURAK, c. del Khursistan; en Persia, á 20 leg. de Shuster.

DAUSAR, c. del Diarbekir, en la Turq. asiát., sobre el Eufrates, á 12 leg. S.-O. de Raeca.

DAUSENAU, peq. c. del duc. de Nassau, en Alemania, sobre el Lahne, á 4 leg. E.-S.E. de Coblenza.

DAUX, v. de Fr., en el Alto Garona, á 1 1/2 leg. de Granada.

DAVANAGIRI, c. del Misore, en el Ind., con un fuerte y fabr. de cobertores; lat. N. 14° 24', long. E. 69° 57'.

DAVENTRY, e. de Ingl., en Northamptonshire, donde sobre la cumbre de una colina vecina se vé un antiguo campamento de construccion romana.

DAVIDOGORAD ó DAVIDSTADT, peq. c. y fuerte de la Finlandia, en Rus.

DAVID'S (Sn.), c. del princ. de Gales, en el cond. de Pembroke. Pob. 1,816 hab., á 112 leg. O. de Londres.

DAVID'S (Sn.), establ. ingles, sobre la costa de Coromandel, en el Ind., á 51 leg. S. de Pondichery.

DAVIDSON, cond. del Tennessee occid., en los Est. Unid., confinante al N. con el Kantucky, al E. con Sumner y al S. con el territ. indio. Tiene 15,608 hab. de pob., y por cap. á Narkville.

DAVIS, c. de la Carolina sept., en los Est. Unid., sobre el rio del cabo Fear, á 2 leg. N. de Brunswik. — Puerto sobre la costa occid. de la Jamaica. — Rio ó brazo de mar sobre la costa or. de Labrador; lat. N. 56° 20', long. O. 62° 35'. — Una de las islas Filipinas, de unas 16 leg. de circuito; lat. N. 9° 42', long. E. 121° 25'. — Otra del archip. de Merguy, en el extremo merid. de la bahía de Bengala, pert. á los Birmanes; lat. N. 9° 40'. — (*Tierra de*), en el oceano Pacif. mer., descubierta por Davis el Filibuster, en 1686. — (*Estrecho de*), mar estrecho, que separa la Groenlandia, al O. de la Amér. sept., y se extiende al N.-O. del cabo Farewell; lat. N. 60°, en la bahía Baffin, en la lat. N. 80°. Fue descubierto en 1585 por el cap. Davis.

DAVISON, cabo sobre la costa occid. de a Amér. sept., así llamada por Vancouver; lat. N. 55°.

DAVOS, peq. c. y distr. del cant. de los Grisones, en Suiza, con minas de plata, cobre y plomo, á 24 leg. S.-E. de Zurich. Pob. 2,000 hab.

DAWFUSKEE, isla sobre la costa de la Carolina mer., en los Est. Unid., en la emb. del Savannah.

DAWITSH, v. de Ingl., en Devonshire, á 75 leg. S.-O. de Londres.

DAWLE, peq. c. de Bohemia, sobre el Moldau, á 5 leg. de Beraun.

DAWNAGUR, c. del Orissa, en el Ind, á 16 leg. N.-O. de Cuttack.

DAX ó ACQS, ant. c. de Fr., en las Landas, cap. de subpref., con comer. de granos, vinos, maderas de construccion, resina, brea y aguas miner. notables, y una fuente de agua hirviendo. Pob. 4,300 hab.; á 12 leg. de Bayona; lat. N. 45° 42', long. O. 3° 25'.

DAXABON ó DAHABON, establec. español sobre la linea de demarcacion de las antiguas posesiones francesas y españolas de la isla de Sto. Domingo; lat. N. 19° 52', long. O. 74° 9'.

DAXEMBACH, v. á 16 leg. S. de Salzburgo.

DAYA, c. de la costa N.-O. de la isla de Sumatra, sobre el r. de su nombre, á 12 leg. S. de Acheen.

DAYMAR, c. de la prov. de Oman, en Arabia, á 90 leg. S. de Mascat.

DAYMOLLAH, c. del distrito de Comis, en Persia, á 12 leg. de Bistain.

DAZAGON, c. del Concan, en el Ind., en cuyos alrededores hay manantiales calientes, cuya temperatura es de 104 á 108°.

DAZIO, v. del cant. del Tessino, en Suiza, en el valle Levantina, notable por una cascada del Tessino.

DEAL, c. marit. de Ingl., en Kent, sit. sobre la Mancha, con un cast. fuerte y un gr. hospital. Pob. 3,420 hab.; á 30 leg. S.-E. de Londres; lat. N. 51° 15', long. O. 1° 5'. — Lug. en el Nuevo Jersey, en los Est. Unid.

DEARBORN, r. de la Amér. sept., que nace en el Rocky-Mountains, y desagua en el Missouri, despues de un curso de muchas centenas de millas.

DEARGOUN, distr. de la prov. de Assam, en el Ind., sobre un afl. del Brahmapoutra, con un templo indio célebre.

DEBA, v. de Esp., en la costa de Vizcaya; lat. N. 43° 18', long. O. 4° 37'. — Dos r. de Esp., el uno de los cuales desagua en la bahía de Vizcaya, y el otro cerca de Oviedo, en el Ove.

DEBALPOUR, distr. del Moultan, en el Ind., atravesado por los r. Beyah y Suttleldje, célebre por sus buenos pastos y por su excelente raza de caballos. — Cap. del distr. sit. sobre la ribera sept. del Suttleldje, y residencia de un gefe Seik; lat. N. 30° 45', long. E. 71° 16'.

DEBAR, r. de Ingl., que nace en Dauenham, y desemboca en el mar.

DEBARKE, c. del Senuaar, en Afr.

DEBELTAS. V. Zagara.

DEBEN. V. Tebas.

DEBENHAM, peq. c. de Ingl., en Suffolk, sobre el Deben, á 54 leg. N.-E. de Londres. Pob. 1,224 hab.

DEBERNDORF, lug. y palacio, en el circ. de Neckar, en Bav. con jardines muy nombrados; á 11 leg. S.-O. de Godolsbourg.

DEBESOS (Sn. Sebastian de los), aldea de Esp., en Galicia, prov. de Betanzos. Pob. 2,497 hab.

DEBI-KOH, c. del Laristan, en Persia, á 2 leg. N. de Lar.

DEBIN, c. del Yemen, en Arabia, á 15 leg. E. de Cahamir.

DEBOUDE, lug. del Alto Egipto, que encierra algunos edificios ant.; á 6 leg. S. de Syene, en Abisinia, y 6 S.-E. de Gondar.

DEBOWE, lug. del rei. de Whida, en Afr., á 6 leg. O. de Sabi.

DEBRA-LIBANO, lug. de la Abisinia, á 68 leg. S. de Gondar. — *Selato*, c. de Abisinia, á 37 leg. S.-O. de Gondar. — *Semona*, lug. de Abisinia, á 45 leg. S.-O. de Gondar.

DEB-RAWELL, c. del Moultan, en el Ind., pert. á los Seiks; lat. N. 28° 56', long. E. 69° 21'.

DEBRECZIN ó **DEBRETZIN**, c. cap. del circ. de Bihart, en la Alta Hungría, sit. en una vasta llanura, mal construida, y con fábr. de jabon y salitre, y una célebre academia, y comer. de trigo, lana, tabaco y ganado. Pob. 58,682 hab.; á 68 leg. E.-S.-E. de Viena; lat. N. 47° 51', long. E. 19° 11'.

DEBREE, lug. del palat. de Hevesch, en Hungría, en cuyos alrededores se coge mucho tabaco.

DEBSCHUTZ, lug. de la Alta Lusacia, en Sajonia, cerca de Reichenbach.

DECCAN, soubabia del Ind., formada de las conquistas de Aureng-Zeb, al fin del siglo 17, tribut. de los Ingleses, cuya cap. es Dowlatabad.

DECCANCOLE ó **DECCAMPARAH**, division territ. del rei. de Assam, en el Ind., al S. del Brahmipoutra.

DECCAN-SHABAZPORE, isla de unas 10 leg. de largo y 4 de ancho, al E. de la emb. del Ganges, en el Ind., cuya mansion es mal sana. Produce arroz y sal; lat. N. 25° 50', long. E. 96° 29'.

DECEPCION, bahia de la costa occid. de la Amér. sept., en el océano Pacíf; lat. N. 46° 10', long. O. 126° 50'. — Canal estrecho, en el océano Pacíf. sept., entre la costa occid. de la Amér., y la isla de Whidbey; lat. N. 48° 10'.

DECISE, peq. y ant. c. de Fr., en el Nièvre, en una isla que forma la confl. del Ayron y del Loira, á 7 leg. S.-E. de Nevers. Pob. 2,500 hab.

DECKEMPFROND, lugar de la bailía de Kalaw, en Wurtemberg. Pob. 900 hab.

DECKENAL, c. del Orissa, en el Ind., á 24 leg. S.-O. de Balasore.

DECKENDORF ó **DEGGENDORF**, peq. c. del circ. del Bajo Danubio, en Bav., sobre

la ribera sept. del Danubio, que se pasa por un puente soberbio de unos 1,000 pies de largo; á 15 leg. E.-S.-E. de Ratisbona. Pob. 2,600 hab.

DECKINGEN, v. del circ. del Danubio, en el Wurtemberg, sobre el Fils. Pob. 1,000 hab.

DECKLA, c. de la prov. de Canara, en el Ind., cerca de las ruinas de la gr. muralla que separaba esta prov. del Malabar; lat. N. 12° 26', long. E. 72° 41'.

DECKNALL, c. de la prov. y á 15 leg. N. N.-E. de Cuttack, en el Ind.; lat. N. 21° 1', long. E. 85° 15'.

DECTURAPOUR, una de las islas Laccadivas, en el mar de las Indias; lat. N. 12° 8', long. E. 69° 55'.

DEDDINGTON, v. de Ingl., en Oxfordshire. Pob. 1,296 hab.; á 28 leg. O.-N. de Londres.

DEDELEBEN, lug. de la reg. de Magdebourg, en Prusia.

DEDELEN, c. de la Caramania, en la Turq. asiát., á 8 1/2 leg. N.-O. de Konicb.

DEDHAM, v. de Ingl., en el cond. de Essex, sobre el Stow, con fábr. de franela y una iglesia, cuyo campanario tiene 105 pies de alto; á 24 leg. N.-E. de Londres. Pob. 1,452 hab. — C. del Massachusetts, en los Est. Unid., con fábr. de alambre; á 6 leg. S.-O. de Boston.

DEDILOF, peq. c. del gob. de Toula, en Rus., sit. en una colina, en cuya cima hay un estanque. — Lug. cerca de Moscou, en Rus., sobre el Oka.

DEE, nombre de 4 rios, 2 en Escocia, 1 en Irl. y el 4° en el princ. de Gales.

DEEG, c. y fuerte célebre de la prov. de Agra, en el Ind., pert. á los Jauts; lat. N. 27° 50', long. E. 74° 52'.

DEENA, c. consid. del Ludamar, en Afr., habitada en gran parte por Moros; á 11 leg. N.-E. de Benown.

DEENKOTE, c. y fuerte de la prov. de Lahor, en el Ind., sobre el Sinda, á 15 leg. S. de Attok; lat. N. 52° 58', long. E. 68° 55'.

DEENSEN, lug. del circ. de Escherhausen, en Brunswick.

DEEPGONG, c. del Bontan, en As., á 10 leg. N.-O. de Dinagepour.

DEER, peq. r. de Escocia, en Aberden-shire, que desemboca en el mar. — Otro en la Amér. sept., que desagua en el Missisipi. — Peq. isla de la bahia de Galway, en Irl.; lat. N. 59° 9', long. O. 11° 25'. — Otra en la bahia de Penobscot, en la Amér. sept., que tiene 7 leg. de circuito; á 70 leg. N.-E. de Boston; lat. N. 41° 10', long. O. 70° 55'. — (*Gr.*), peq. isla del mar de las Ind., sobre la costa occid. de la de Célebes. — (*Peq.*), otra en las mismas aguas; lat. S. 5° 5', long. E. 117° 10'.

DEERFIEL, peq. c. del Massachusetts,

en los Est. Unid., sobre el Connecticut, á 45 leg. N.-O. de Boston; lat. N. 42° 50', long. O. 74° 59'. — R. de Vermont, en los Est. Unid., que muere en el Connecticut.

DEGERLOCH, lug. del Wurtemberg, á 1 leg. S. de Stuttagr.

DEGLIGI, c. de la isla de Ceilan, á 6 1/2 leg. E.-S. E. de Candi; lat. N. 7° 34', long. E. 78° 55'.

DEGNIZLU, gr. y bella c. de la Natolia, en la Turq. asiát., cerca de las ruinas de *Laodicea* de Frigia, á 50 leg. S.-E. de Esmirna.

DEGO, peq. c. del Piamonte, sobre el Bórmida, donde Bonaparte batió los Austriacos en 1796, á 6 leg. S.-S.-O. de Acqui. Pob. 1,900 hab.

DEGOMBAH, rei. poco conocido del centro del Afr., sit. al N. de las mont. de Kong, cuyos hab., se dice, han hecho muchos progresos en la civilizacion, y han hallado el medio de domar al elefante.

DEGOURPA, c. del circar de Guntour, en el Ind., á 10 leg. N. de Montapilly.

DEHABAD, c. del Irak, en Persia, á 5 leg. N. de Natens.

DEHAM, c. del Yemen, en Arabia, á 11 leg. O.-N.-O. de Sanah.

DEHASP, r. de la Gr. Bukaria, que desemb. en el Giho, á 12 leg. N.-O. de Balk.

DEHAULT, v. de Fr., en el Sarthe, á 2 leg. de la Ferté-Bernard.

DEH-BOUZOUR, c. del Irak, en Persia,

DEH-COUCHÉK, c. del Irak, en Persia, á 18 leg. N.-O. de Ispahan.

á 33 leg. N.-N.-O. de Ispahan.

DEHE, c. del Irak, en Persia, á 10 leg. S.-O. de Natens.

DEHEBAR, c. de la prov. y á 29 leg. S.-O. de Kerman, en Persia.

DEHIBEND, c. del Kourdistan, en Persia, á 14 leg. S.-O. de Aberkok. — Otra en el Farsistan, en el mismo rei., á 24 l. N.-E. de Istachar.

DEHI-COUB ó DEBAKU, c. del Laristan, en Persia, á 5 leg. O. de Lar.

DEHID, c. del Farsistan, en Persia, á 8 leg. N.-O. de Istachar.

DEHI-DANECH, c. del Khorassan, en Persia, á 24 leg. N.-E. de Herat.

DEHI-DOMBA, c. del Farsistan, en Persia, á 1 leg. S.-S.-E. de Schiras.

DEHIGHERDOU, c. del Farsistan, en Persia, á 41 leg. N. de Schiras.

DEHI-KOURD, c. del Laristan, en Persia, á 8 leg. N.-O. de Lar.

DEHINDAH, c. del Berar, en el Ind.; lat. N. 20° 53', long. E. 75° 22'.

DEHKAIR, c. del Farsistan, en Persia, á 5 leg. S. de Darabjirb.

DEHLI, prov. consid. del Indost., sitl entre los 28° y 31° de lat. N., confinante a. N. con una cordillera de mont., al O. con los desiertos del Moultan, al S. con el Ajmeer, y al E. con el Ganges. Su territ. es

nombrado por la fertilidad de su suelo y benignidad de su clima, y sus c. princip. son: Dehli, Shirhriad, Anoupsheher y Tonassar.

DEHLI, c. cap. de la prov. de su nombre, sit. sobre el Jumna, y en otro tiempo cap. de todo el imp. Mogol, y una de las c. mas florecientes y consid. del Asia; pero ha sufrido tanto por las guerras que en el dia, que está bajo la dominacion inglesa, está casi desierta; lat. N. 28° 45', long. E. 74° 44'.

DEHNE, c. del Khorassan, en Persia, á 44 leg. E. de Maschid.

DEHR, cap. del pais de los Barabras, en Nubia, y resid. de su gefe, á 55 leg. S.-S.-O. de Syene.

DEHRI, c. del Irak, en Persia, á 16 leg. N.-N. de Sultania.

DEHRUNG, distr. del Assam, en Asia, sobre la ribera sept. del r. Brahmapoutra, que es muy fértil y está bien cultivado.

DEIDESHEIM, peq. c. del circ. del Rhin, en Bav., á 7 leg. N.-O. de Spira.

DEIFAN, c. del Yemen, en Arabia, á 13 leg. N. de Sana.

DEILENGEN, lug. del circ. del Alto Neckar, en Wurtemberg. Pob. 700 hab.

DEINACH, peq. c. del circ. de la Selva Negra, en Wurtemberg, nombrada por sus manantiales miner.; á 1 leg. S.-S.-O. de Kalw.

DEINSE, peq. c. de la Flandes occid., en los Países Bajos, que com. en lienzos, almidon, granos, cerbeza, ganado vacuno, cal y carbon; á 3 leg. S.-O. de Gante.

DEIR, lug. del goh. de Bagdad, en la Turq. as., sobre el Eufrates, habitada por Arabes; con excelentes maderas de construccion. — ó *Dyre*, c. y distr. al O. del Sennaar, en Afr., que se cree hace parte del rei. de Kordofan.

DEIR-ADUVIEH, lug. del Alto Egipto; con un convento de Coptos.

DEIR-EL ó TAPHISAC, la ant. *Thapsaco*, c. de Siria, sobre el Eufrates, donde Alejandro el Gr. estableció un almacén para construccion de navios; á 57 leg. E. de Alepo; lat. N. 35° 18', long. E. 37° 20'.

DEIR-EL-ABULIFE, lug. del Faioum, en Egipto, sobre la orilla sept. del lago Berek-el-Cairum.

DEIR-EL-AKUL, c. del gob. de Bagdad, en la Turq. as., sobre el Tigris, á 9 leg. S.-E. de Al-Modain.

DEIR-EMELAC, lug. del Alto Egipto, sobre el Nilo, enfrente de Girgé.

DEIR-ETTIH, c. del Egipto, con una mezuquita de gr. veneracion, á 1 leg. del Cairo.

DEIROUT, c. del Bajo Egipto, sobre el brazo del Nilo que pasa á Roseta, á 10 leg. E. de Alejandria.

DEIR-SAFÉREAU, c. del Diarbekir, en la Turq. as.; resid. del patriarca de los cristianos Jacobitas.

- DEISENDORF**, v. del circ. del Isar, en Bav., sobre el Sur.
- DEISLINGEN**, lug. del circ. de la Selva Negra, en Wurtemberg.
- DEISSEL**, gr. lug. de la bailia de Trendelbourg, en Hesse-Cassel, sobre el Diemel.
- DEITHE**, **DECHTIEZE** ó **DECHLITZ**, v. de Hungría, en el palat. de Neitra, sobre el Blawa.
- DEIZABAD**, c. del Irak, en Persia, á 57 leg. N. de Ispahan.
- DEIZISAU**, lug. del bailiage de Eslingen, en Wurtemberg, sobre el Neckar. Pob. 700 hab.
- DEKENDORF**, peq. y linda c. de Bav., á 8 leg. N. de Straubing.
- DEKIAN**, c. del Farsistan, en Persia, á 10 leg. S. de Kazeroum.
- DEKIN**, rei. del inter. de la Nubia, que abunda en oro, elefantes, y caballos.
- DEKKI** ó **DAKKI**, lug. de Nubia, sobre la orilla izquierda del Nilo, con un templo ant. lleno de geroglíficos; á 24 leg. S. de Syene.
- DEKUK**, c. del Kourdistan, en As., á 14 leg. S.-O. de Sherezur.
- DELAGOA** ó **BAHÍA DE LORENZO MARQUES**, descubierta en 1545 por el Portugues Marques, sit. sobre la costa or. de Afr., entre el cabo de Buena Esperanza y Mozambique, y frecuentada por los pescaderos de ballena del mar del S.; lat. S. 25° 58', long. E. 50° 50'.
- DELAI-JEUNG**, c. del Bontan, en As., á 5 leg. S.-O. de Tassasudon; lat. N. 27° 46', long. E. 86° 57'.
- DELAM**, c. del Farsistan, en Persia, á 20 leg. N.-O. de Bender-Rigk, lat. N. 29° 50', long. E. 46° 45'.
- DELAUD**, c. de la prov. de Malwah, en el Ind.; lat. N. 23° 26', long. E. 75° 1'.
- DELARAM**, c. del Sigistan, en Persia, á 37 leg. N.-E. de Zareng.
- DELATIN**, v. del circ. y á 10 l. S. de Stanislawow, en Galiteia, con cauteras de pizarras.
- DELAWAR**, c. de la Virginia, en los Est. Unid., sit. en la península formada por el Pamienky y el Mettapory; á 8 leg. N.-O. de Williamsbourg.
- DELAWARE**, gr. bahía ó brazo de mar, entre los est. de Delaware y Nueva Jersey, en la emb. del r. de su nombre, que tiene 24 leg. de largo y 12 de ancho. Su entrada en el Océano está entre el cabo Henlopen y el cabo May.
- DELAWARE**, r. de los Est. Unid., que nace en Nueva York, se dirige al S., separa la Pensilvania del est. de su nombre y del de Nueva York, y lleva barcos hasta los despeñaderos de Tenton y navíos de 74 cañones hasta Filadelfia.
- DELAWARE**, uno de los est. de la Union americana, sit. entre los 38° 29' y 39° 54' de lat. N., y entre los 77° 25' y 78° 13' de long. O. Tiene por límites al N. la Pensilvania, al O. y al S. el Mariland, y al E. la bahía de su nombre y el Océano. Encierra 37 leg. de largo, 10 de ancho, 701 leg. cuad. de superf., y 7,200 hab. de pob. Se divide en 5 cond.: New-Castle, Kent y Sussex; su territ. es llano y pantanoso, y produce trigo, maiz, centeno, cebada, avena, lino y patatas, y su cap. es Douvres.
- DELAWARE**, cond. de Nueva York, en los Est. Unid., al S. del de Otsego, que tiene por cap. á Delhi. Pob. 20,500 hab. — Otro en Pensilvania, sobre el Delaware, con excelentes pastos, buen ganado, y á Chester por cap. Pob. 14,754 hab.
- DELAWARE**, r. de la Florida or., en los Est. Unid., que desemboca en el golfo de Méjico.
- DELAWARES**, nacion india, en otro tiempo numerosa y poderosa, que ocupaba la Pensilvania, Nuevo Jersey y Nueva York.
- DELBATTA**, c. del Concan, en el Ind., á 16 leg. S. de Severndroug.
- DELBRUCK**, lug. de la reg. de Paderborne, en Prusia, en cuyas cercanías Germánico deshizo á los Brueteres. Pob. 870 hab.
- DELDEM**, peq. c. de la prov. de Over-Yssel, en el rei. de los Países Bajos, á 10 leg. E.-N.-E. de Zutphen.
- DELEBIO**, c. del rei. Lomh. Ven., sobre el Adda, en la Valtelina, cuya mansion es mal sana. Comerc. en seda y vinos.
- DELECTATAS**, peq. c. de la Arm., sit. en la pendiente de una colina, en un país estéril; á 12 leg. de Sivas.
- DELEH**, lug. del Sennaar, en Afr., á 4 leg. S. de Giesin.
- DELEHAMEIT**, lug. de Siria, á 4 leg. N. de Balbac.
- DELEITOSA**, v. de Esp., prov. de Extrem., á 5 leg. N.-E. de Trujillo. Pob. 500 hab.
- DELEMONT** ó **DELMONT**, peq. c. del cant. de Berna, en Suiza, sobre una colina, con un lindo palacio. Pob. 1,600 hab.; á 8 leg. S.-O. de Basilea.
- DELF**, peq. r. de los Países Bajos, que desagua en el Mosa, cerca de Rotterdam.
- DELFIN**, cond. de la Pensilvania, en los Est. Unid. Pob. 51,885 hab.; cuya cap. es Harrisbourg. — P. de mar de la isla de Haiti, con un fuerte notable; lat. N. 19° 41'. — R. de la Amér. sept., que nace en el lago Maniosa, y desagua en el Winuipeg, por la lat. N. 52° 15', long. E. 66° 45'.
- DELFINADO**, ant. prov. de Fr., que comprende los depart. del Isere, el Drome y los Altos Alpes.
- DELFT**, c. consid. de la Hol. mer., en los Países Bajos, entre Rotterdam y Leide, sobre el Schie, que encierra muy buenos edificios públicos, los sepulcros de los almirantes Vau Tromp y Hein, la casa donde fue asesinado Gullerimo I°, y un soberbio

mausoleo erigido en su memoria así como al príncipe Mauricio y á Grocio, que nació en esta c. Tiene fábr. de paños, tapices, porcelenas. Pob. 15,000 hab.; á 5 leg. N.-O. de Rotterdam. — ó *Isla de las Vacas*, isla sit. sobre la costa occid. de la de Ceilan, con excelentes pastos; lat. N. 9° 55', long. E. 72° 21'.

DELFTHAVEN, peq. c. fuerte de la Hol. mer., en los Países Bajos, sobre la orilla sept. del Meuse, que comunica con Delft y la Haya por una canal; á 1 leg. S.-O. de Rotterdam. Pob. 1,700 hab.

DELFTZIL, peq. plaza fuerte de la prov. y á 6 leg. N.-E. de Groninga, en los Países Bajos; con un p. cómodo, en la emb. del Ems.

DELGAMMON, isla larga y baja; con un lug., en la bahía de Howakil, sobre la costa de Abisinia.

DELIBARA, lug. de la Turq. asiát., cerca del Eufrates, á 20 leg. de Tapracali.

DELIS, r. de la península de Malacca, que desagua en el mar de la China.

DELISSE, isla del archip. de Mergui, lat. N. 10° 38'.

DELISTE, peq. r. que nace en el Alto Canadá y desemboca en el Sn. Lorenzo.

DELITZESCH, c. de la reg. de Mersebourg, en Prusia, sobre el Loberbach, con un palacio y lindos jardines. Pob. 2,850 hab.; á 7 leg. N. de Leipsick.

DELIVRANCE, grupo de islas, cerca de la costa or. de la Nueva Georgia, en el océano Pacífico mer.; lat. S. 11° 1', long. E. 160° 5'.

DELJUN, mont. de la Songaria china, en el extremo or. de la cordillera de Kaptagai.

DELKIRAS, c. de la Natolia, en la Turq. asiát., á 16 leg. O. de Tocat.

DELLA SUDA, puerto de la isla de Candia.

DELLAMCOTTA, fuerte de la prov. del Bontan, en el N. del Indost., en la cima de una alta mont.; lat. N. 26° 59', long. E. 8° 67'.

DELLE, lug. de Fr., en el Alto Rhin, á 5 leg. S.-E. de Befort.

DELLIBLAT, lug. de la frontera militar de la Hungría. Pob. 1,950 hab.

DELLIGSEN, v. del princ. de Brunswick, sobre el Wispe. Pob. 1,050 hab.

DELLIGSEN, v. de Fr., en el Mosela, en la conf. del Brems y del Saar; con un ant. cast., ferrerías y vidriado.

DELLY, c. de la costa sept. de la isla de Sumatra; lat. N. 5° 48', long. E. 95° 47'.

DELLYS ó TEDDELES, p. de mar de la reg. y á 18 leg. E. de Argel.

DELME, v. de Fr. en el Meurthe. — R. del gr. duc. de Oldenbourg, que muere en el Weser.

DELMENHORST, distr. del duc. de Oldenbourg, sobre el Delme, con una v. de su nombre; á 5 leg. S.-O. de Brema.

DELMINO, c. de Bosnia, en la Turq. eur., en otro tiempo cap. de una peq. república.

DELMONA, peq. r. del rei. Lomb. Ven., que muere en el Oglio.

DELOS, ILEGI ó EDILLES, peq. isla del archip., en otro tiempo célebre por el templo de Apolo, y en el día inhabitada y cubierta de ruinas. — Isla vecina de la precedente, con excelentes pastos; lat. N. 37° 22', long. E. 54° 4'.

DELOU, c. de la costa de la isla de Timor, en As., pert. á los Portugueses; lat. S. 8° 25', long. E. 125° 20'.

DELTA, isla de la prov. de Bahri, en el Bajo Egipto, sit. entre los 2 brazos del Nilo, que se extiende hasta el Mediter., y tiene 85 leg. de circunf.

DELVENAU, canal de Alem., que hace comunicar el Elba con el Stecknitz.

DELVINO, una de las princip. c. de la Baja Albania, en la Turq. eur., entre Janina y Butrinton, sit. sobre las ruinas de la ant. *Eleus*, y defendida por un cast. Pob. 8,000 hab., á 20 leg. E.-N.-E. de Larissa.

DEMA, r. de la Rus. asiát., que muere en el Bielaia, en Upha.

DEMAIE, lug. del Bajo Egipto, á 2 1/2 leg. N.-O. de Mansora.

DEMALCOTTA, c. de Golconda, en el Ind., á 4 leg. S.-E. de Canoul.

DEMASS, c. de la reg. de Tunez, construida sobre el sitio de la ant. *Thapso*, cuyas ruinas se ven todavía; lat. N. 35° 26', long. E. 8° 36'.

DEMAVEND, c. del Irak, en Persia, á 24 leg. E. de Gasbin.

DEMBACANI, c. del Gedumah, en el Afr. occid., sobre la orilla sept. del Senegal; lat. N. 15° 3', long. E. 8° 51'.

DEMBICA, c. de la Galiteia, á 7 leg. E. de Tarnow.

DEMBO, prov. consid., pero poco conocida de la parte S.-E. del Congo, en Afr., que se divide en 3 distr.: Dembo, Angongo y Quingengo.

DEMBOWICE, peq. c. del circ. de Jaslo, en Galiteia, con fábr. de lencería y crespon. — Peq. c. del palat. de Lublin, en Polonia, sobre el Westok.

DEME, r. de la Prusia or., que muere en el Curisches-Haff.

DEMEG, p. de Arabia, sobre el mar Rojo, un poco al N. de los 26° de lat. N.

DEMEGRAED, c. del Alto Egipto, sobre la orilla or. del Nilo, enfrente de las ruinas de Tebas, que se cree es la ant. *Crocodilopolis*.

DEMEN, v. de Fr., en el Gers, á 2 leg. O. de Vic.

DEMERARY, r. de la Guyana holandesa, en la Amér. mer., que desagua en el Océano, despues de un curso de 85 leg., y es navegable para buques mayores hasta 55 leg. de su emb.—Prov. del mismo nombre, pert. á la Ingl. desde 1796; donde se coge arroz, café y se cria mucho ganado en los prados del inter. Sus hab. fabrican excelente ron, y su número con los de Essequibo es de 8,200; lat. N. 6° 40', long. O. 40° 10'.

DEMETRIADE ó GORITZA, c. de Tesalia, en la Turq. eur., sobre la orilla sept. del golfo del Armiro.

DEMETRIO (Sn.), c. de la Calab. citer., en Nápoles, cuyos hab. son descendientes de los Albaneses que emigraron en los siglos 15 y 16; á 8 leg. O. de Baszano.—Peq. isla de la república Iónica, cerca de Corfú; con un lazareto.

DEMETROWITZA ó MITROWITZ, v. fortificada de la Esclavonia, en el rei. de Iliria, en una isla del Sava. Pob. 3,500 hab.; lat. N. 44° 48'.

DEMIANKA, r. de la Rusia asiát., que muere en el Irtisch.

DEMIANSKOI, c. del gob. y á 41 leg. N.-N.-E. de Tobolsk, en la Siberia, en la confl. del Irtisch y el Demianka; lat. N. 59° 35', long. E. 66° 57'.

DEMIR-CAPI, c. de la Natolia, en la Turq. de As., á 8 leg. de Balikesti.

DEMIR-TASCH, peq. fuerte de la Rumania, en la Turq. eur., cerca de Andrinópolis.

DEMM, c. del Yemen, en Arabia, á 8 leg. S.-S.-O. de Chamir.

DEMMIN, c. de la reg. de Stettin, en Prusia, en la confl. del Tollense, el Trebel y el Peen; á 12 leg. S. de Stralsund y 41 de Berlin. Pob. 5,800 hab.

DEMONA (Val di), valle consid. y fértil de la Sicilia, y una de las 3 gr. divisiones de esta isla, sit. entre el estrecho de Mesina, Catania, el Val di Mazara y el de Val di Noto, con una extension de 45 leg. de largo, 26 de ancho y 521,000 hab. de pob. El territ., aunque montuoso y cubierto de bosques, dá seda, cáñamo, lino, aceitunas, naranjas, limones, higos y grosellas. Sus contornos abundan en azufre, y tiene por cap. á Mesina.

DEMONTE, c. del Piamonte, con una ciudadela construida sobre un peñasco; á 4 leg. S.-O. de Coni. Pob. 6,000 hab.

DEMOTICA ó DIMOTUC, c. de la Rumania, en la Turq. eur., sobre el Mariza, con una ciudadela; resid. de los sultanes, antes de la toma de Constantinopla, y la de Carlos XII, en 1715 y 1714; á 5 leg. S.-S.-O. de Andrinópolis. Pob. 8,000 hab.

DENA (Sta. Eulalia de), felig. de Esp., en Galicia, prov. de Santiago. Pob. 1,059 hab.

DENAICOTA, c. y fuerte del Coimbe-tour, en el Ind.; lat. N. 11° 28', long. E. 74° 46'.

DENAIN, lug. de Fr., en el Norte, sobre el Escalda, á 2 leg. O. de Valenciennes.

DENAT, v. de Fr., en el Tarn, sobre el Arson, á 3 leg. de Albi.

DENAVACA, c. de la isla de Ceilan, á 20 leg. S. de Candi.

DENBIGH, cond. del princ. de Gales, cuyo suelo montuoso y escarpado se halla cortado de ricos valles que abundan en trigo. En este pais se hacen excelentes quesos, hay mucho ganado, minas de plomo, hornaguera, y fábr. de telas de lana, medias y una fundicion de cañones. Pob. 60,552 hab.—C. cap. del cond., sit. en una colina, con fábr. de guantes y curtidos; á 80 leg. N.-O. de Londres. Pob. 1,521 hab.

DENDERAH, c. del Alto Egipto, edificada sobre las ruinas de *Tentyra*, en la orilla occid. del Nilo, donde hay un soberbio templo de Venus, que encerraba 2 zodiacos, cuyo origen se hace remontar á 1,200 años antes de J. C., uno de los cuales se halla actualmente en Paris; lat. N. 26° 10', long. E. 30° 20'.

DENDERMONDE, plaza fuerte de la Flandes or., en los Países Bajos, sit. en medio de pantanos y praderas, en la confl. del Dender y del Escalda, con un cast. Posee fábr. de papel, curtidos y cerveza, y comer. en granos, lino y cáñamo; á 6 leg. S.-O. de Amberes. Pob. 5,200 hab.

DENÉE, v. de Fr., en el Maine y Loira, á 5 leg. S. de Angers.

DENEUVRE, peq. c. de Fr., en el Meurthe, á 4 leg. S.-E. de Luneville.

DENGARTEN, lug. del Mecklembourg, sobre el Reckenitz, en su emboc., en la bahía de Ribnitz. Pob. 700 hab.; á 9 leg. S.-O. de Stralsund.

DENGHE, c. del Irak, en Persia, á 20 leg. S. de Casbin.

DENGUIN, v. de Fr., en los Bajos Pirineos, á 1 leg. O. de Lescar.

DENIA, c., p. de mar y plaza de armas de Esp., en la prov. y á 12 leg. de Valencia. Com. en pasas y almendras. Pob. 2,991 hab.

DENIZLEY ó DEGNIZLA, c. de Natolia, en la Turq. de As., que en 1715 fue aruinada por un temblor de tierra, y com. en pasas; á 44 leg. S.-E. de Esmirna; lat. N. 37° 51', long. E. 26° 58'.

DENKENDORF, peq. c. del distr. de Rottenberg, en Wirtemberg, sobre el Kersch, cerca de Stuttgart. Pob. 1,500 hab.

DENKINA, c. del Misore, á 22 leg. E. de Seringapatam.

DENKINGEN, lug. de Seckreis, en el circ. de los Lagos, en Baden.

DENKON, peq. c. del palat. de Sando-
nir, en Polonia.

DENN, c. del Yemen, en la Arabia, á
16 leg. E. de Zebid; lat. N. 14° 15', long.
E. 41° 15'.

DENOUBIÉ, c. del imp. Birman, sobre
la ribera occid. del Irraouaddy, á 20 leg.
N.-O. de Rangoun; lat. N. 17° 20', long.
E. 95° 15'.

DENTI, rio de la costa or. de Sumatra,
que desemboca en el mar de Java.

DENTILA, peq. pais del Afr. occid.,
sit. entre los ríos Gamba y Faleme, al O.
de Koukodon, nombrado por su hierro.

DENTON, c. del Mariland, en los Est.
Unid., sobre la ribera or. del Cloptank, á 15
leg. S.-S.-E. de Chester.

DENTRECASTEAUX, estrecho sobre
la costa S.-E. de la Tierra de Van-Diemen,
que la separa de la isla de Bruny; tiene de
12 á 16 leg. de largo. — Puerto en el extre-
mo mer. de la Tierra de Van-Diemen, á
quien los Ingleses dan el nombre de Puerto
North.

DENZLINGEN, leg. del circ. de la
Treisam, en Baden, á 2 1/2 leg. de Fri-
bourg. Pob. 1,030 hab.

DEODHUR, c. sobre la frontera N.-O.
del Guzerate, en el Ind., con una ciudadela,
pert., así como otros 8 lng., á un gefe raj-
pout.

DEOGIRE ó **DEOGUR**, ant. c. y fort.
del Berar, en el Ind.; lat. N. 21° 55', long.
E. 76° 46'.

DEOGUR (Morada de los Dioses), nom-
bre de muchos fuertes del Indost., de los
cuales el mas consid. se halla en la prov. de
Bahar, en la emb. del Ganges, en Gyah.
Concurren á él peregrinos de todas partes
del pais, para buscar el agua sagrada de
este rio; lat. N. 24° 30', long. E. 84° 15'.

DEOLS, v. de Fr., en el Indre, á 1 leg.
de Chateauroux sobre el Indre.

DEONGEN, c. del Sigistan, en Persia,
á 14 leg. S.-O. de Kin.

DEONHALLY, c. y fuerte del Ind, pert.
al rajah de Misore; á 8 leg. N.-N.-E. de
Bangalore; lat. N. 15° 15', long. E. 75° 29'.

DEONYS, c. de la prov. de Bejapour,
en el Ind., á 10 leg. N. de Anamsagar.

DEORCODRA, c. de Goleonda, en el
Ind., á 8 leg. S.-S.-O. de Rachone.

DEOSIR, peq. distr. de la prov. de Ca-
chemire, en el rei. de Gabonl, sobre la ori-
lla sept. del Ithelm, entre los 34° y 35° de
lat. N.

DEOTO-ROLTO, una de las peq. islas
Scolon; lat. N. 5° 57', long. E. 117° 59'.

DEPART, v. de Fr., en los Bajos Piri-
neos, sobre el Gave de Pau.

DEPATLA, c. del Misore, en el Ind., á
10 leg. N.-O. de Dalmachery.

DEPPEN, lug. de Königsberg, en Pru-
sia, á 6 leg. S.-O. de Guttstadt.

DEPTFORD, c. de Ingl., en el cond. de
Kent, sobre el Támesis, que encierra mu-
chos hospitales, astilleros y almacenes para
la marina. Pob. 19,855 hab.; á 2 leg. E. de
Londres.

DEPUCH, isla inhabitada y estéril sobre
la costa N.-O. de la Nueva Hol.; lat. S. 20°
55', long. E. 111° 22'.

DERAH-ISMAEL-KHAN, c. del Af-
ghanistan, sobre la ribera occid. del Indo;
lat. N. 31° 55', long. E. 68° 25'.

DERAIE, c. de la prov. de Nedsjed, en
Arabia, á 24 leg. O.-N.-O. de Jamama.

DERBAK, r. de Persia, que desemboca
en el mar Caspio.

DERBE, v. del Piamonte, á 5 leg. O. de
Aosta.

DERBEND ó **DERBAND**, distr. de la prov.
rusa de Daghestan, que abunda en trigo,
arroz y nabas, y posee fábr. de telas de seda
y algodón. — Cap. del distr. y c. fuerte, con
un p. sobre la costa occid. del mar Caspio,
y una ciudadela. Pob. 4,000 familias; lat. N.
41° 52', long. E. 46° 33'.

DERBENIL, c. de la Abascia, en el mar
Negro, á 10 leg. S.-O. de Anakopie.

DERBENT, nombre de 3 c. del Khoras-
san, en Persia. — C. muy fuerte en la Rns.
asiát., al pie del Cáucaso; lat. N. 42° 5',
long. E. 45° 19'.

DERBESAK, c. de la Siria, á 4 leg. S.-
S.-E. de Alejandreta.

DERBINSKOI, lug. tártaro del gob. de
Irkutz, en Siberia, sobre el Lena; lat. N.
60° 20', long. E. 115° 49'.

DERBY, cond. de Ingl., bañado por los
r. Derwent, Dove, Trent, Errewash y 6
canales navegables, y cuyo terreno aunque
montuoso, es fértil y bien cultivado. En-
cierra este cond. minas de plomo, hierro,
nlla; canteras de mármol, alabastro, cris-
tal, y posee fábr. de cotonias, telas de lana,
seda y lienzos. Pob. 185,487 hab. — Cap.
del cond., sit. en un valle fértil, sobre la
orilla occid. del Derwent, con fábr. de co-
tonias, medias, loza, porcelana, pólvora,
joyería, un arsenal y un molino de seda de
una construcción particular. Pob. 13,045
hab.; á 50 leg. N.-O.-N. de Londres, lat.
N. 52° 58', long. O. 5° 50'. — C. de la Pen-
silvania, en los Est. Unid., á 2 leg. de Fil-
adelfia. — Otra en el Connecticut, en los Est.
Unid.

DEREES, peq. c. del Farsistan, en Per-
sia: á 5 leg. de distancia de esta c. estan las
ruinas de la ant. *Shepour*, que tienen 2 1/2
leg. de circuito; á 5 leg. N. de Thazeroun.

DEREHAM, v. de Ingl., en el cond. de
Norfolk, á 57 leg. N.-N.-E. de Londres.

DEREIA, c. de Siria, á 2 leg. S. de Da-
masco.

DEREMBOURG, peq. c. de la Baja Sajonia, en Prusia, sobre el Holzemme, á 2 leg. O.-S.-O. de Halberstadt.

DERESCKE, v. de Hungría, á 12 leg. N.-O. de Bihar.

DERETNIA, peq. c. del gob. de Podolia, en la Polonia rusa.

DERGASP, c. del Sigistan, en Persia, á 45 leg. E. de Zareng; lat. N. 52° 5', long. E. 61° 23'.

DERGURUM, lug. del gob. de Bagdad, en la Turq. asiát.

DERHALIAH, c. de Siria, á 8 leg. S. de Damasco.

DERIA-ABAD, c. de la prov. de Oude, en el Ind.; lat. N. 26° 55', long. E. 79° 25'.

DERIABI, una de las islas Kartan, en la entrada de la bahía de Curia Muria, en la costa de Arabia; lat. N. 17° 55', long. E. 53° 50'.

DERIA-KHAN, c. de la prov. de Lahore, en el Ind., sobre la orilla or. del Indo, tribut. de los Afghans; lat. N. 31° 36', long. E. 68° 37'.

DERIAPORE, c. del Bahar, en el Ind., en la ribera occid. del Gauges; lat. N. 25° 19', long. E. 85° 5'.

DERIASE-NOMET, lago del Farsistan, en Persia, á 4 leg. S.-E. de Schiras.

DERIG, peq. isla en la costa occid. de Irl.; lat. N. 24° 55', long. O. 10° 59'.

DERINDE-ANELIBLA, ant. c. del As. Menor, sobre el Eufrates, á 15 leg. S. de Nicopoli.

DERKIAN, c. de Natolia, en la Turq. asiát., á 14 leg. de Amasreh.

DERKOUS, v. de Rumania, en la Turq. eur., á 5 leg. N.-O. de Constantinopla.

DERNBACH ó **TERMBACH**, c. del Hesse-Electoral, á 5 leg. de Marbourg.

DERNE ó **DARNIS**, c. marit. del desierto de Barca, en Afr., á 5 leg. E. de Ptolometa.

DERNIE, c. de la Gr. Bukaria, á 10 leg. N. de Vashegherd.

DERNISCH ó **DERNIT**, peq. c. y fort. de la Dalmacia aust., á 8 leg. N. de Sebenico.

DEROTE, c. de Egipto, sit. sobre una isla, entre el Cairo y Roseta; lat. N. 30° 40'.

DERPES, c. del Laristan, en Persia, á 24 leg. N.-E. de Lar.

DERPT, **DORPAT** ó **DORPT**, c. ant. de Livonia, en Rus., que hace un cem. consid., y posee una universidad, un museo, un jardín botánico y una biblioteca. Pob. 4,500 hab.; á 25 leg. N.-O. de Narva; lat. N. 58° 22', long. E. 24° 25'.

DERRA, c. del Yemeu, en la Arabia, á 19 leg. S.-E. de Loheia.

DERRIK, c. de la prov. de Ghilan, en Persia, á 54 leg. N.-O. de Resh.

DERROUNAB, c. del Khorassan, en Persia, á 12 leg. de Tershiz.

DERSENA, c. del Sigistan, en Persia, á 95 leg. S. de Zareng.

DERSO, v. del rei. Lomb. Ven., sobre la orilla or. del lago de Garda.

DERTAL, c. del Sigistan, en Persia, á 12 leg. O. de Dergasp.

DERTENSK, c. del Irak, en Persia, á 57 leg. O. de Kermanshah.

DERTINGEN (Alto y Bajo), 2 lug. del circ. de Ems, en Wurtemberg.

DERVAL, v. de Fr., en el Loira infer., á 5 leg. O.-S.-O. de Chateaubriant.

DERVES, c. de la prov. de Kerman, en Persia, á 45 leg. E. de Arokhage.

DERVIO, peq. c. del rei. Lomb. Ven., sobre la orilla del lago de Como.

DERWENT, nombre de 4 r. de Ingl., uno que muere en el Ousa, otro en el Tyne, otro que desemboca en el Trent, y el 4° que desagua en el mar de Irl. — R. de la Nueva Gales mer., en el mar del Sur. — *Fells*, mont. de Ingl., nombrada por sus minas de plomo negro. — *Water*, peq. lago del Cumberland, en Ingl.

DES, peq. c. del palat. de Szolnock, en Transilvania, con minas de sal, á 10 leg. N.-N.-O. de Clausenbourg; lat. N. 41° 1', long. E. 20° 58'.

DESADAUX, v. del cant. de Berna, en Suiza, á 2 leg. O. de Montbeliard.

DESAGUERO ó **DESAGUADERO**, r. del Perú, que nace en el lago Titíaca, y desagua en el de Paria. — Gr. r. de Patagonia, en la Amér. mer., formando muchos arroyos que bajan de los Andes occid. de Cuyo, y desemboca en el Océano, despues de un curso generalmente S.-E. de 415 leg.; lat. S. 59° 45'. A este r. dan tambien el nombre de Río Colorado.

DESBARU, c. del Guzerate, en el Ind.; lat. N. 21° 44', long. E. 70° 19'.

DESCARGA MARÍA, v. de Esp., prov. de Salamanca, á 1 1/2 leg. de los límites de la Extremadura y 15 N.-E. de Alcántara. Pob. 470 hab.

DESCHKIN, v. del gob. de Orel, en Rus., sobre el Oka. Pob. 500 hab.

DESCHNA, peq. c. del circ. de Bechin, en Bohemia, á 2 leg. O. de Aycha.

DESEADA (la), la 1ª de las islas Caribes que descubrió Colon en 1494; perten. en el día á la Fr., con cosechas de algodón; á 6 1/2 leg. E. de la Guadalupe; lat. N. 16° 20', long. O. 65° 22'.

DESEADO (Cabo), punta de la Costa N.-O. de la Tierra de Fuego, en la entrada del estrecho de Magallanes; lat. N. 52° 52', long. O. 79° 10'.

DESECIO, peq. isla de las Antillas, á 6 leg. de la costa de Puerto Rico; lat. N. 18° 20', long. O. 68° 55'.

DESEN, peq. c. de Grecia, en la prov. de Magnesia, á 1 leg. S. de Agia.

DESENBERG ó DIESENBERG, v. de la reg. de Minden, en Prusia, en el circ. de Warbourg, con un palacio arruinado, y una fuente de agua termal.

DESERTINES, v. de Fr., en el depart. y á 5 leg. N.-O. de Mayena.

DESHAK, c. del Sigistan, en Persia.

DESIO, v. del rei. Lomb. Ven., á 2 1/2 leg. N. de Milan.

DESIRÉ (Sn.), peq. c. de Fr., en Allier, á 5 leg. N.-O. de Mont-Luzon.

DESKNA, v. del palat. de Sara, en Hungría, á 15 leg. E. de Gayala.

DESNA, gr. r. de Rus., que desagua en el Dnieper, cerca de Kiev.—Otro en la Lituania rusa, que desagua en el Dvina.

DESOLACION (Tierra de), isla del mar de las Ind., descubierta en 1772 por un Frances que la llamó Kerquelin, pero reconocida en 1779 por Cook; este la puso el nombre que lleva, á causa de su esterilidad; lat. S. 40° 29', long. E. 67° 10'.

DESPENSA, establec. en la Costa Rica, en las orillas del océano Pacíf., á 4 leg. S. de Nicoya.

DESSAU, bailiage del duc. de Anhalt-Dessau, sit. á lo largo del Elba y del Mulda, que tiene por cap. una c. de su nombre, sobre el Mulda, que se pasa por un buen puente, resid. del duque, con varios edificios públicos. En Dessau se nota el puente sobre el Elba, hay fáb. de paños, medias, tabaco, etc., y en sus inmediaciones existe un dique de aquel r. que tiene 60 pies de grueso en su base, 10 á 12 de alto, y 25,016 de largo. Pob. 9,400 hab.; á 11 leg. S.-E. de Magdeburgo; lat. N. 51° 51', long. E. 10° 55'.

DESSUNNEY, rio del princ. de Gales, que desemboca en el mar de Irl.

DESTAING (bahía de), en la costa occid. de la península de Saghalien, en As.; lat. N. 48° 59', long. E. 140° 27'.

DESTÁKTURDE, c. del gob. de Irkutsk, en Siberia, á 20 leg. O. de Yakutzk.

DESTERO (Nuestra Señora del), c. del Brasil, en la Amér. mer., enfrente de la isla de Sta. Catalina; lat. S. 27° 21', long. O. 50° 24'.

DESTRUCCION, isla desierta y estéril sobre la costa N.-O. de la Amér. sept.; lat. N. 47° 57'.

DESVENTURADA, isla del océano Pacíf. mer., así llamada por Magallanes, y descubierta por Le Maire y Schouten; lat. S. 15° 15', long. O. 145° 55'.

DESVRES ó DESURERES, peq. c. de Fr., en el Paso de Calais, con fáb. de telas de lana; á 5 leg. S.-E. de Boloña sobre el Mar. Pob. 2,500 hab.

DETERN, v. del Hanover, á 9 leg. S.-E. de Embden, con aguas miner.

DETMOLD, linda c. de Alem., cap. del cond. de Lippe, sit. sobre el Verra, con un cast. fuerte, donde reside el príncipe. Pob. 12,000 hab.; á 10 leg. S.-S.-O. de Minden.

DETTA, c. del palat. de Temesvar, en Hungría, sobre el Verschawa, á 10 leg. S. de Temesvar.

DETTTELBACK ó TETTELBACK, peq. c. del circ. del Bajo Main, en Bav., sobre el Main, á 4 leg. E. de Wurzburg. Pob. 2,200 hab.

DETTENHEIM, v. del circ. del Alto Danubio, en Bav., cerca del cual se ven las ruinas del canal emprendido por Carlo Magno en 793, para juntar el Rhin con el Danubio.

DETTINGEN, lug. del circ. del Bajo Main, en Bav., sobre el Main, célebre por la victoria que los aliados lograron sobre los Franceses en 1745, á 4 leg. S. de Hanau.—V. del bailiage superior de Anhausen, en Wurtemberg. — *Am-Schlossberg*, v. de Wurtemberg, en el circ. de Jart. Pob. 2,500 hab. — *Unter-Urach*, v. del circ. de la Selva Negra, en Wurtemberg. Pob. 2,500 hab.

DETTWANG, lug. del circ. de Rezat, en Bav.

DETTWEILER, gr. lug. de Fr., en el Bajo Rhin.

DEUCAR, distr. del Norte del Ind., cuyo gefe es tribut. del rajah de Nepaul. — Cap. del distr.; lat. N. 28° 9', long. E. 79° 45'.

DEULE, peq. r. de Fr., en el Norte, que forma el canal de Douai á Lila, y entra en el Lys.

DEULEMONDE, peq. c. de Fr., en el Norte, sit. en la confl. del Deule y el Lys, á 2 1/2 leg. N.-O. de Lila.

DEULINA, lug. del gob. y á 16 leg. de Moscon, en Rus.

DEUREN, c. de la reg. de Aquisgran, en Prusia, con fáb. de paños, papel y ferrerías. Pob. 3,500 hab., á 6 leg. E. de Aquisgran.

DEURNE, lug. del Brabante sept., en los Países Bajos, á 2 1/2 leg. S.-E. de Helmont. Pob. 1,700 hab.

DEURSEN, lug. del Brabante sept., en los Países Bajos. Pob. 900 hab.

DEUSTO, anteiglesia de Esp., señorío de Vizcaya, á 1/2 leg. de Bilbao. Pob. 1,511 hab.

DEUTICHEM ó DEUTEKOM, v. del Gueldre, en los Países Bajos, sobre el Viejo Issel, con fundicion de bombas, balas de cañon y granadas; á 5 leg. E. de Arnheim. Pob. 1,400 hab.

DEUTSCHAUSE, v. de Moravia, en el distr. de Olmutz. Pob. 1,520 hab.

DEUTSCHENDORF, v. del cond. de

Zyps, en Hungría, sobre el Poper, con fábr. de lencería.

DEUTSCHENOFFEN, lag. y distr. del Tirol, á 3 leg. S.-E. de Botzano.

DEUTSCHKRON, peq. c. de la Prusia, occid., á 7 leg. de Marekisch-Friedland. Pob. 2,500 hab.

DEUTZ ó DUIZ, peq. e. de Prusia, en la reg. de Colonia, sobre la orilla derecha del Rhin, enfrente de Colonia. Pob. 2,000 hab.

DEVA, v. de Esp., prov. de Guipúzcoa, sit. á la embocadura del r. de su nombre, en el golfo Cantábrico. Pob. 3,000 hab. — R. del mismo nombre y en la misma prov., que desemboca en el Océano.

DEVA, DIEWERICH, SCHLOSSBERG ó DYEVA, v. del cond. de Hanyad, en Transilvania, sobre el Maroseh, con un cast. fuerte, y una abundante mina de cobre en sus contornos; á 4 leg. O. de Millenbach.

DEVAL, e. de la isla de Ceilan, á 6 leg. S.-S.-O. de Batacola.

DEVALCOTTY, e. del Thibet, en la orilla del Ganges, á 4 leg. S. de Gangoutri.

DEVANAPATNAM, c. de la costa de Coromandel, en el Carnate, en el Ind., con fábr. de muselinas; á 5 leg. S. de Pondichery.

DEVAPRAYAGA, e. de la prov. de Scrinagur, en el Ind., en la confl. de 2 r., con el famoso templo de Ramachaudra. Las aguas del Ganges, en este sitio, las miran los Indios como sagradas, y cuando se bañan en él, se consideran perseguidos de sus pecados; lat. N. 50° 9', long. E. 76° 6'.

DEVECZER, v. de la Baja Hungría, en el distr. de Vesprim, sobre el Torna.

DEVELI-KARAHISSAR, c. de la Carmania, en la Turq. asiát., á 9 leg. S.-E. de Kasarich.

DEVELTO, e. de la Bulgaria, en la Turq. eur., sobre el Paniza, á 28 leg. N.-E. de Andrinopoli.

DEVENISK, isla del lago Erne, en Irl., á 1 leg. N. de Enniskillen.

DEVENTER, c. fuerte de los Países Bajos, cap. de la prov. de Over-Issel, sit. en un país agradable, sobre la orilla derecha del Issel, con una catedral muy antigua y una academia. Posee fábr. de lencería, y su comer. consiste en ganado, manteca, quesos y excelente cerveza. Es patria de Gronovio y Jacobo Deventer, y dista 18 leg. E. de Amsterdam. Pob. 10,000 hab.; lat. N. 52° 18', long. E. 2° 58'.

DEVESE (la), peq. e. de Fr., en Gers, á 6 leg. O. de Miranda.

DEVIATAIA, r. de Siberia, en As., que desagua en el Osenoka.

DEVICCOTTA, puerto y fort. del distr. de Tanjore, en el Ind., en la emb. del Co-

leroun, donde los Ingleses tienen una fábrica; lat. N. 11° 20', long. E. 77° 30'.

DEVIDAN, c. del distr. y á 7 leg. S. de Dindigul, en el Ind.

DEVILLE, gr. lag. de Fr., en el Sena Inferior, que posee fábr. de indianas, lienzos, alumbres, vitriolo, papel, tintes, planchas de plomo é hilanderías de algodón, á 1/2 leg. de Rouen. Pob. 1,700 hab.

DEVILLON, peq. isla sobre la costa occid. de Irl.; lat. N. 54° 5', long. O. 12° 24'.

DEVIL'S BASON, puerto en la bahía de Navidad, en la Tierra de Fuego, rodeado de peñascos, y tan elevado que nunca le dan los rayos del sol; sin embargo es muy cómodo. — 's Island, isla sobre la orilla or. de la bahía de Chesapeake, en el Mariland, en los Est. Unid. — Otra peq. sobre la costa de la Carolina mer., en los Est. Unid.; lat. N. 32° 52', long. O. 82° 7'. — 's Race, peñascos de la costa mer. de la Jamaica, en la altura de la bahía de Cullabash.

DEVIN, e. del Kardistan, en Persia, á 4 leg. N.-E. de Van.

DEVIZES, v. de Ingl., en Wiltshire, sobre el Kennet y el canal de Avon, con fábr. de telas de lana; á 38 leg. de Londres. Pob. 3,750 hab.

DEVON ó DEVONSHIRE, cond. de Ingl., que tiene unas 50 leg. de largo, otras tantas de ancho, y 1,028 leg. cuadr. de superf. Báñanle los rios Exe, Tamar, Torridge, Teign, Taw, Dart. Comprende 50 leg. de costas, y su suelo en la parte del sur es el mas fértil. Encierra este cond. minas de cobre, plomo, estaño, hierro, antimonio, y cobalto, mármol, ulla, magnesa, espejuelo; posee fábr. de telas de lana y sarga, fundicion de hierro, cuchillos, astilleros; y su cap. es Exeter. Pob. 383,508 hab. — C. depend. del gob. de Quebec, en el Canadá, en la Amér. sept.

DEVYRICONDA, c. del Golconda, en el Ind., á 14 leg. E.-S.-E. de Hyderabad.

DEWAGUS, c. del Malwal, en el Ind., pert. á los Maharattas; lat. N. 24° 56', long. E. 75° 55'.

DEWAL, c. de la isla de Ceilan, á 6 leg. S.-S.-O. de Batacola.

DEWAN, c. Guzerate, en el Ind., pert. á los Maharattas; lat. N. 22° 18', long. E. 70° 55'.

DEWANCOLE, c. del Orissa, en el Ind., á 8 leg. N.-O. de Sonenour.

DEWANGEN, lag. del circ. del Jart, en Wurtemberg, con una mina de hierro.

DEWANGUNGE, c. del distr. de Ghoragot, en el Ind., sobre la orilla izquierda del Brahmapotia, con comer. consid. de granos y algodón; lat. N. 25° 7', long. E. 87° 17'.

DEWANSERAI, c. de Bengala, á 5 leg. N.-E. de Mourshedabad.

DEWARCOTE, distr. montuoso y estéril de la prov. de Serinagur, en el Ind., entre los afl. super. del Jumna y del Ganges. — C. cap. del distr., tribut. de los Indios Nepauls; lat. N. 30° 59', long. E. 75° 57'.

DEWARCUNDAH, distr. casi desierto de Golconda, en el Ind., sobre la orilla mer. del Godavery, entre los 18° y 19° de lat. N.

DEWEGÜR, c. del Concan, en el Ind., á 11 leg. S. de Geriali.

DEWELMURY, c. del distr. de Goundwanch, en el Ind., en la márgen or. del Baumgunga; lat. N. 19° 14', long. E. 79° 25'.

DE WIT (Tierra de), país sobre la costa N.-O. de la Nueva Hol., descubierta por un viagero holandés de este nombre, en 1628: comprende unos 10° de lat. y 15° de long.

DEWNE, c. de la Vulg., en la Turq. eur., habitada principalmente por Griegos; á 8 leg. N.-O. de Warná.

DEWSBOURG ó **DESWBURG**, c. de Ingl., en Yorkshire, á 2 leg. de Wakefield.

DEYA, v. de Esp., en la costa de N.-O. de Mallorca, cerca de Palma. Pob. 828 hab.

DEYNSE, peq. c. de la Flandes or., en los Países Bajos, sobre el Lys, á 3 leg. S.-O. de Gante.

DEYRA, c. poblada y bien'construida del Ind., en la prov. de Serinagur; lat. N. 30° 19', long. E. 75° 20'.

DEZA, v. de Esp., prov. y á 8 leg. de Soria, sit. á la orilla del r. Argadil. Pob. 1,429 hab.

DEZAIGNE, v. de Fr., en el Ardeche, sobre el Dance, donde se nota un gr. edificio cuad. de construcción romana; á 4 leg. O. de Annonay.

DEZANA, isla del océano Pacíf., descubierta por el navegante español Quirós, en 1606, que es la misma que la de Osunaburg.

DEZENSANO, linda c. del rei. Lomb. Ven., en la delegación de Brescia, sobre la orilla del lago Garda, á 5 leg. S. de Brescia.

DEZFUT ó **DEZPHOUL**, c. de la prov. de Kursistan, en Persia, en una espaciosa y deliciosa llanura, sobre el afl. or. del Abzal, con un puente notable. Pob. 15,000 hab.; á 11 leg. O. de Shuster.

DEZKAK, c. del Sigistan, en Persia, á 45 leg. E.-N.-E. de Zareng.

DEZUC, peq. c. y distr. del Mekran, en Persia, que comprende un valle muy poblado, gobernado por un gefe indep.

DFJESAN, c. del Yemen, en Arabia, sobre las orillas del mar Rojo, á 9 leg. O. de Abu-Arich.

DGAROTA, c. del gob. y á 27 leg. E.-N. E. de Khais, en la Arm. ture.

DIHABI, c. de la prov. de Nedsjed, en Arabia, á 16 leg. N.-N.-O. de Jamama.

DHAR, c. de Malwah, en el Ind., pert.

á los Maharattas; lat. N. 22° 48', long. E. 75°.

DHARMSALEH, c. del Thibet, á 24 leg. S. de Sarangpour; lat. N. 51° 42', long. E. 79°.

DIAT-EREK, c. de la prov. de Hedsjas, en Arabia, á 18 leg. N. de Khaibar.

DIHAWALAGIRAI ó **GHOLAGIR** (es decir el *Monte blanco*), mont. el mas elevado de la cordillera del Himalaya, en Asia, que se eleva en el nacimiento del Glandac, á 26,862 pies sobre el nivel del mar.

DHELLY, establec. portugues, sobre la costa sept. de la isla de Timor, con una gr. y poblada c. que hace un comer. consid. con la China y el Ind., en cera, miel y maderas de sándalo; lat. S. 10° 55', long. E. 125° 5'.

DIENJEE, c. del Guzerate, en el Ind., habitada por piratas.

DHI-ALMONA, c. de la prov. de Hedsjas, en Arabia, á 10 leg. S. de Vadilkora.

DHI-SOHAIN, c. de la prov. de Hedsjas, en Arabia, á 20 leg. N. de Niab.

DHOLKA, c. y distr. del Guzerate, en el Ind., pert. á los Ingleses desde 1805.

DIHONÉE, r. del Thibet, que desagua en el Burhampouter, en Luckeigereh.

DHORE, c. del Nepaul, en el Ind. sept.; lat. N. 28° 58', long. E. 81° 20'.

DHOULPOUR, c. consid. y floreciente de la prov. de Agra, en el Ind., sobre la orilla sept. del Chumbul, pert. á los Ingleses; lat. N. 26° 46', long. E. 75° 50'.

DHROLE, c. gr. y bien poblada del Guzerate, en el Ind., sujeta al gefe de Jam.

DHUY, v. de los Países Bajos, en la prov. de Henaut, á 5 leg. N. de Namur.

DHYRSA ó **DUSARA**, c. del Guzerate, en el Ind., en la confl. de dos rios que desembocan en el golfo de Cuteh; lat. N. 25° 20', long. E. 68° 50'.

DIABLERETS, mont. de Suiza, entre el cant. de Vaud y la comarca de Valles, que tiene 9,600 pies de elevación sobre el nivel del mar.

DIABLO, grupo de islas en las costas de la Guyana, en la Amér. mer.; lat. N. 5° 12', long. O. 55° 57'.

DIACHERA, c. de la prov. de Mazanderan, en Persia, á 10 leg. O. de Zaweh.

DIADIN, **DIADEM** ó **DANDYANA**, peq. c. muy ant. de Arm., sobre el brazo or. del Eufrates, con una fort.; á 5 leg. S.-S.-O. de Erzerum.

DIADORA. V. *Zara*.

DIAPERI, c. del Korassan, en Persia, á 97 leg. N. de Herat.

DIAKOVAR, peq. c. de Esclavonia, con una catedral y un palacio obisp. Pob. 5,000 hab.; á 6 leg. S.-O. de Essek; lat. N. 45° 19', long. E. 16° 2'.

DIALA, r. del Kurdistan, que muere en el Tigris, á 4 leg. de Bagdad.

DIAMANTE, establec. sobre la costa mer. de la isla de la Martinica; lat. N. 14° 46', long. O. 62° 49'. — Peq. isla en la costa S.-O. de la misma isla, á 1 leg. S. del cabo de su nombre. — Otra inhabitada sobre la orilla or. de la bahía de Bengala, que abunda en tortugas; lat. N. 15° 51', long. E. 91° 47'. — Puerto sobre el brazo occid. del Ganges, llamado *Hongly*, á 14 leg. mas abajo de Calcuta, donde los navíos de la compañía de las Indias desembarcan y hacen sus cargamentos. — R. de Sumatra, que desemboca en el estrecho de Malaca; lat. N. 4° 56', long. E. 74° 12'.

DIAMPOR, c. del distr. de Cochin, en el Ind., habitada por cristianos; lat. N. 9° 55', long. E. 74° 12'.

DIAMPOR, **DIEMPOR**, **UDIAMPOR** ó **UDIAMPURA**, c. de la prov. de Cochin, en el Ind., donde en 1799 se tuvo un concilio para la reunion de las iglesias romana y nestoriana; lat. N. 9° 55'.

DIANA, lago de la isla de Córcega, cerca de Aleria, que comunica con el mar, y del cual se extrae sal. — Peq. isla arenosa del mar de las Ind., á flor de agua, descubierta por Bougainville en 1768; lat. S. 15° 45', long. E. 148° 40'.

DIANO, nombre de 2 peq. c. de Italia, una en el Piamonte, con 2,000 hab., y otra en Nápoles, en el Princ. citer., en los Apeninos. Pob. 4,150 hab.

DIAPORI, peq. isla del archip. griego, sobre la costa de Macedonia.

DIAR, c. del Korassan, en Persia, á 78 leg. N.-N.-E. de Herat.

DIARBEK ó **DIARBEKIR** (la ant. *Metopotamia*), gob. del rei. de Arm., en la Turq. de As., entre el Tigris y el Eufrates, cuyo suelo es montuoso, y está dividido en valles estrechos fértiles y abundantes en granos, lanas, seda, algodón, y encierra minas de plata. — *Amida*, c. gr., ant. y amurallada, cap. del gob., sit. en un llano fértil, en la orilla occid. del Tigris, defendida por un ancho foso, un cast. y varios torreones. Tiene muchos ricos mercados públicos, una soberbia mezquita, fáb. de seda, cotonías, lanas, cueros, tafilete, hierro, cobre, y es el punto donde las mugeres disfrutan de una libertad en el imp. otomano. Pob. 10,000 hab., cuya mitad son cristianos; á 25 leg. de Merdin; lat. N. 57° 55', long. E. 77° 55'.

DIBDONDA, c. del Dowlatabad, en el Ind., á 8 leg. E.-N.-E. de Oudighir.

DIBEH, c. de Egipto, en la emb. del lago Menzaleh; lat. N. 51° 21', long. E. 9° 47'.

DICALAYA, c. de la costa or. de la isla de Luzon, en la bahía de Cayguran.

DICASTILLO, v. de Esp., en Navarra. Pob. 1,123 hab.

DICKVELL, lug. de la isla de Ceilan, cerca de la costa mer., á 42 leg. S. de Candi; lat. N. 5° 58', long. E. 78° 50'.

DICKWASSET ó **DIGDEGUASN**, r. de la prov. inglesa del Nuevo Brunswick, en la Amér. sept., que desagua en la bahía de Passamaquddy.

DICOMOS, isla vecina á la de Chipre, resid. de un agá, con hermosos plantíos de moreras.

DIDAM, lug. del Gueldre, en los Países Bajos, á 1 1/2 de Doesbomg.

DIDEN, c. del Korassan, en Persia, á 8 leg. N. de Mastik.

DIDESFIELD, gr. lug. del circ. del Rhin, en Bav.

DIDIER (Sn.), nombre de 5 v. de Fr., una en el Alto Loira, con fáb. de papel y cintas, y 5,200 hab., otra en el mismo dep., 2 en el Ródano, y la 5ª en el depart. del Saona y Loira. — *sobre el Arroux*, otra en el Saone y Loira, á 4 leg. S.-O. de Autun.

DIE, c. de Fr., en el Drome, cap. de subprefect., sit. sobre el Drome, que comer. en vinos blancos y moscateles; á 9 leg. S.-E. de Valencia. Pob. 4,000 hab.; lat. N.-E. 44° 45', long. E. 2° 18'.

DIÉ (Sn.), peq. c. de Fr., en el Loir y Cher, sobre el Loira, que posee una fáb. de moletones. Pob. 1,120 hab.; á 4 leg. N.-E. de Blois. — Otra en Vosges, sobre el Meurthe, cap. de subprefect., que tiene fáb. de cotonías, siamesas, pañuelos, liandierías de algodón, y comer. en ganado, lino, henzos, joyería y quincalla; á 12 leg. S.-E. de Luneville. Pob. 5,400 hab.

DIEBOURG, c. y bailía del gr. duc. de Hesse, en la prov. de Starkenberg, á 5 leg. E. de Darmstadt. Pob. 2,250 hab.

DIEBZIG, lug. del princ. de Anhalt-Koethen, en Alem., cerca del Elba, con un palacio.

DIECZIN ó **TETSCHEN**, peq. c. del circ. de Leutmeritz, en Bohemia, sobre el Elba, á 10 leg. N. de Praga; lat. N. 50° 40', long. E. 11° 52'.

DIEDÍTZ, peq. c. del circ. de Brunn, en Moravia. Pob. 1,260 hab.

DIEDORF, lug. de la reg. de Erfurt, en Prusia, con un palacio. Pob. 700 hab.

DIEFFENBACH, lug. del circ. del Neckar, en Wurtemberg.

DIEGO (Sn.), lug. de la Nueva California, en la Amér. sept., fundado en 1709, á 6 leg. de la mision mas sept. de la ant. California; con un p. cómodo, y en un país poco fértil. Pob. 1,500 hab.; lat. N. 52° 42', long. E. 24° 42'. — Peq. c. del Nuevo Méjico, en la Amér. sept., á 16 leg. N.-O. de Sta. Fè. — *de Guemas*, establec. de la prov. y á 49 leg. S.-E. de Popayan, en la Amér. mer.; lat. N. 65°, long. O. 77° 45'.

— *Garcia*, isla del mar de las Indias, al N.-E. de Madagascar; lat. S. 7° 15', long. E. 7° 15'. — *de Ramirez*, otra vecina de la costa de la Tierra de Fuego, al S. de la Amér.; lat. S. 56° 27', long. O. 70° 53'. — *Ruiz ó Rodriguez*, isla del mar de las Indias, á 100 leg. E. de la Isla de Fr., que tiene 11 leg. de largo, 5 de ancho, un terreno montuoso y pedregoso en algunos sitios, y sumamente fértil en otros en arroz, hortaliza y tabaco; lat. S. 19° 30', long. E. 55° 7'. — *Alvaro*, v. de Esp., prov. de Avila. Pobl. 615 hab.

DIEKIRCH, c. del gr. duc. de Luxemburgo, en el rei. de los Países Bajos, sobre el Saure, á 8 leg. N. de Luxemburgo. Pobl. 2,600 hab.

DIEKSAND, peq. isla inhabitada, sobre la costa del Ditmarschen mer., en Dinamarca; con buenos pastos.

DIELE, r. de Moldavia, que muere en el Pruth.

DIEMEL, peq. r. de Alem., que nace en el Sauerland, y entra en el Weser.

DIEMEN, v. del Sur Hol., en los Países Bajos, á 1 1/2 leg. de Amsterdam. — *Lila*, una de las islas de Feroe, al N. de las de Shetland y á 3 leg. S. de Sandoe. — *Store*, otra de Feroe, á 2 leg. S. de Sandoe.

DIEMEN (Tierra de Van), isla del océano Pacíf. del S., separada de la costa mer. de la Nueva Hol. por el estrecho de Bass. Comprende una extensión de 66 leg. de largo y 55 de ancho, y la bañan dos grios. Su suelo en algunos parages es fértil, y su clima en general templado. Abunda en aves acuáticas, diversos animales y árboles de una altura y grosor extraordinarios. Los naturales son de un negro subido, francos y festivos, pero feroces; ambos sexos van enteramente desnudos, y se ennegrecen el cuerpo con grasa mezclada de carbon machacado. Fue descubierta esta isla en 1642 por el navegante holandés Abel Janson Tasman, que le puso el nombre que lleva; posteriormente ha sido reconocida por los Franceses é Ingleses, y pertenece á estos últimos, quienes en 1804 fundaron una colonia. Divídese en 2 cond., que son Buckingham y Cornualla; el número de sus hab. (indígenas) se ignora; pero el de los colonos va en aumento, y en el día asciende á 2,000. Se han construido 2 c., una en el fuerte Dalrymple, al N.; y otra, Hovart-Town, á 49 leg. al S., sobre el r. Derwent. El cabo Sur que forma su extremo mer., está sit. en la lat. S. 45° 42' y long. E. 144° 58'.

DIEMEN (estrecho de), estrecho del mar del Japon, formado al N. por la isla de Kinsin, y al S. por las de Jacono-Sima y Tenaga-Sima, que tiene 10 leg. de ancho.

DIENHEIN, lug. del circ. bávaro del Rhin, cerca de Oppenheim.

DIENNE, v. de Fr., en el Cantal, á 5 leg. N.-O. de Sn. Flour.

DIENVILLE, v. de Fr., en el Aube, á 5 leg. N.-O. de Bar sobre el Aube.

DIEP, bahía de la isla de Sn. Cristobal, en las Antillas.

DIEP-BAY, c. sobre la costa sept. de la isla de Sn. Cristobal; lat. N. 17° 50', long. O. 65° 18'.

DIEPENAU, bailiaje del señorío de Hoya, en Hanover, con un lug. del mismo nombre, á 5 leg. S.-S.-O. de Hoya.

DIEPENHEIM, v. de la prov. de Over-Issel, en los Países Bajos, con un palacio, á 8 leg. E. de Deventer. Pobl. 500 hab.

DIEPHOLTZ, cond. del Hanover, cuyo territ. es pantanoso, pero fértil en las orillas del lago Dummer, y con excelentes pastos. Com. en ganado, lino, cáñamo, lienzos, y tiene 15,550 hab. de pobl. — Cap. del cond. sit. sobre el Hunte, cerca del lago Dummer, con un palacio, y fábr. de lencería y telas de lana. Pobl. 1,500 hab.; á 12 leg. S.-S.-O. de Brema.

DIEPPE, bella c. de Fr., cap. de subprefect. del Sena Infer., con un p. cómodo y capaz para 200 embarcaciones de 60 á 400 toneladas. Posee fábr. de encajes, obras de marfil, de cuerno, de conchas, cordelerías, refineries de azúcar, y es patria del geógrafo Martiniere, Bruzen de y del almirante Duquesne; á 15 leg. N. de Rouen. Pobl. 20,000 hab.; lat. N. 44° 55', long. O. 1° 15'.

DIER (Sn.), v. de Fr., en Puy de Dome. Pobl. 1,200 hab.; á 8 leg. S.-E. de Clermont.

DIERDOF, peq. e. de la reg. y á 5 leg. de Coblenza, sobre el Wiebach, con un palacio. Pobl. 1,200 hab.

DIERSTEIN, **DIERNSTEIN**, **DURRENSTEIN** ó **TYRNSTEIN**, peq. c. de la Baja Aust., sobre el Danubio, célebre por el combate que entre Franceses y Rusos se dió en 1805.

DIESABACH, gr. lug. del cant. de Berna, en Suiza.

DIESBECK, c. del gr. duc. de Oldenbourg, en la bailía de Vechte.

DIESDORF ó **DISTORF**, lug. de la reg. de Magdebourg, en Prusia, con un convento luterano; á 6 leg. O.-S.-O. de Saltzwedel.

DIESENHOFEN, peq. c. del cant. de Thurgau, en Suiza, sobre la orilla izquierda del Rhin, con un palacio; á 2 leg. S. de Schaffhausen. Pobl. 2,400 hab.; lat. N. 47° 40', long. E. 6° 30'.

DIESSEN, v. del circ. del Isar, en Bav., sobre el lago de Ammer, con una magnífica iglesia. Pobl. 1,000 hab.; á 5 leg. S. de

Landsberg. — Lug. del Brabante sept., en los Países Bajos, á 7 leg. de Breda.

DIEST, c. del Brabante mer., en los Países Bajos, sobre el Demer, con fábr. de telas de lana, paños, hilanderías y excelente cerveza; á 7 leg. O. de Maestricht. Pob. 5,800 hab.

DIETENHEIM, peq. c. de Wurtemberg, en el circ. del Danubio, sobre el Iller, á 5 leg. S.-E. de Ulm. Pob. 2,000 hab.

DIETENHOFEN ó ALTDIETENDORF, gr. lug. del circ. de Rezat, en Bav., sobre el Apfelsraedt, á 2 leg. S. de Markt-Erlbaeh.

DIETFURT, v. de Bav., sobre el Altmühl, á 8 leg. O. de Ratisbona.

DIETIGHEIM, v. del circ. del Main y Tauber, en Baden, sobre el Tauber, cerca de Bischofsheim. Pob. 994 hab.

DIETIKON, gr. lug. del cant. de Zurich, en Suiza, sobre el Limmat.

DIETKIRCH, lug. del circ. del Alto Danubio, en Baviera. Pob. 1,000 hab.

DIETLINGEN, peq. c. del circ. de Pfinz y Enz. Pob. 1,150 hab.; á 2 leg. O. de Pforzheim.

DIETMANSRIED, v. del circ. del Alto Danubio, en Bav., á 5 leg. de Kempten. Pob. 1,200 hab.

DIETRICHSTEIN, peq. c. de la Alta Carintia, sobre el Geyl, á 1 leg. de Arnoldstein.

DIETS, peq. c. del duc. de Nassau, en Al., sobre el Lahn, que en este sitio es navegable; á 6 leg. E. de Coblenza. Pob. 1,500 h.

DIEULEFIT, peq. c. de Fr., en el Drome, con fábr. de paños finos, vidriado y aguas miner.; á 5 leg. E. de Montelimart. Pob. 2,900 hab.

DIEULOUARD, v. de Fr., en el Meurthe, á 2 leg. N.-O. de Nancy.

DIEUZE, c. muy ant. de Fr., en el Meurthe, sobre el Seille, con fábr. de sosa, punto, pozos de agua salobre y la salina mas hermosa de Eur.; á 4 leg. S.-E. de Chateau-Salins. Pob. 3,400 hab.

DIEZ (Sn.), c. de Fr., en Vosges, sobre el Meuse, con ferrerías; á 8 leg. N.-E. de Remiremont. Pob. 5,400 hab.

DIEZENBACH, v. del bailiaje de Schafheim, en Hesse-Darmstadt.

DIEZMA, v. de Esp., prov. y á 6 leg. de Granada, sit. cerca del r. Tarda. Pob. 1,178 hab.

DIGBIGGYHEUR, c. de la isla de Ceilan, sit. en medio de un bosque.

DIGBY, lug. de la Nueva Escocia, en la Amér. sept., sobre la bahía y á 6 leg. S.-O. de Annapolis.

DIGEIL ó PEQ. TIGRE, canal de la Turq. de As., que se extiende de Ashuk á Bagdad.

DIGES, v. de Fr., en el Yonne, con manantiales miner. Pob. 1,550 hab.

DIGGEE, nombre de muchas c. del Ind.

DIGGES, paso en la parte sept. de la bahía de Behring, cubierto de hielo; lat. N. 59° 52'.

DIGHTON, c. del Massachusetts, en los Est. Unid., á 15 leg. de Boston.

DIGNAC, v. de Fr., en el depart. del Charenta, á 5 leg. S. de Angulema.

DIGNAGUR, nombre de 5 peq. c. de Bengala, en el Ind., entre las cuales en la del distr. de Burdwan hay una fábr. consid. de gruesas telas de algodón, llamadas *Coutnis*.

DIGNANO, peq. y linda c. de Istria, en el imp. de Aust., sobre una colina, á 1 leg. del mar; lat. N. 45° 6', long. E. 11° 35'.

DIGNE, bonita c. de Fr., en los Bajos Alpes, sobre el Bleone, cap. de prefect.; con com. de aceite, cera, miel, almendras, frutas, lana, cáñamo, lencería y aguas min., que son eficaces para la cura de heridas de bala; á 1 leg. de esta c. se halla una abertura de volcan apagada. Pob. 4,000 hab.; á 18 leg. N.-E. de Aix; lat. N. 44° 5', long. E 5° 54'.

DIGOIN, v. de Fr., en el Saone y Loira, sobre el canal de Charolais, con com. de loza; á 5 leg. O. de Charolles. Pob. 2,500 hab.

DIJOLINGAN, c. sobre la costa or. de la isla de los Negros, en Africa; lat. N. 10° 40', long. E. 120° 43'.

DIJON, c. gr. y ant. de Fr., bien edificad, en otro tiempo cap. de la Borgoña, y en el dia de prefect. del depart. de la Costa de Oro; con silla obisp., bolsa de com., una academia, un colegio y paseos deliciosos. Se admira la nave de la iglesia de Sn. Benigno, que tiene 375 pies de altura, la de Sn. Pedro, la fachada de la de Sn. Miguel y la iglesia de Nuestra Señora, que es uno de los edificios góticos mejores que quizá habrá en Eur. Posee esta c. fábr. de paños, sargas, indianas, muselinas, pana, cobertores de lana, bonetería, vinagre, mostaza, aguardientes, velas de cera é hilanderías de algodón; hace un com. consid. en granos, excelentes vinos, aceite, cáñamo, lana y hierro. Está sit. en un llano fértil y agradable, á 17 leg. O. de Besauzon y 50 S.-E. de Paris. Pob. 21,650 hab.; lat. N. 47° 19', long. E. 2° 41'.

DIKLIGE, lug. de la Turq. asiát., sobre el camino de Sourkoun á Jenzgatt.

DILAR, lug. de Esp., prov. y á 2 leg. S.-O. de Granada. Pob. 525 hab. — R. de Esp., en la misma prov.

DILERAM, c. de la prov. de Sigistan, en Persia, á 24 leg. N. de Bost.

DILIA, r. del Curdistan, en la Turq. de As., que muere en el Tigris.

DILIAN, una de las islas Calamianas, en el océano Ant.; lat. N. 11° 52', long. E. 118° 2'.

DILIGE, c. de la isla de Ceilan, ant. resid. del rey de Candi.

DILLE, r. de Alem., que muere en el Lahn, enfrente de Wetzlar.

DILLENBOURG, c. del duc. de Nassau, en Alem., sobre el Dille, á 18 leg. N.-N.-O. de Francfort sobre el Main. Pob. 5,200 hab.; lat. N. 50° 45', long. E. 6° 2'.

DILLI, distr. y v. consid. sobre la costa or. de la isla de Sumatra, bajo la dominación de un príncipe indep.

DILLIN ó **DILLNA**, peq. c. del palat. de Nagy-Hont, en Hungría, á 1 leg. N. de Schemnitz.

DILLING, c. de Fr., en el Mosela, sobre el Brems, con fabr. de papel y fundiciones, cerca de Sarreluis.

DILLINGED, c. de Bav., sobre la orilla izquierda del Danubio, con un palacio, una universidad y otros muchos edificios destinados á la instruccion pública. Pob. 5,120 hab.; á 9 leg. de Augsbourg; lat. N. 48° 54', long. E. 8° 5'.

DILLSBERG, v. del circ. del Neckar, en Bade, sobre el Neckar, con un cast. fuerte que sirve de prision de estado. Pob. 550 hab.; á 2 leg. E. de Hidelberg.

DIMA, anteiglesia de Esp., señorío de Vizcaya, merindad de Arratia. Pob. 1,786 hab. — R. del mismo nombre, en Vizcaya.

DIMAL, c. de Golconda, en el Ind., á 7 leg. S. de Combamet.

DIMIRANA, c. de la Morea, en la Turq. eur., sobre la orilla izquierda del Erimanthe, enfrente de las ruinas de la ant. *Psofis*, con un colegio de 500 estudiantes griegos; á 10 leg. de Tripoliza.

DIMITRI (Sn.), peq. isla de Grecia, en el golfo de Egina.

DIMITRIA, fort. del gob. del Cáucaso, en la Rus. asiát., sobre el Don, á 5 leg. N. de Ekaterinograd.

DIMLU, plaza fuerte del Yemen, en Arabia, á 8 leg. S.-S.-E. de Taas.

DIMNE, c. de la Arabia, en el Yemen, á 5 leg. S.-S.-E. de Dsjebi.

DIMRINGEN, peq. c. de Fr., en el Bajo Rhin, á 7 leg. N.-O. de Saverna.

DINABOURG, c. fuerte de Rus., sobre el Dvina, á 32 leg. O.-N.-O. de Polotsk.

DINACOUL, c. del gob. y á 17 leg. E.-S.-E. de Bagdad., en la Turq. as.

DINAGEPORE, distr. de Bengala, en el Ind., cuyo suelo es desigual y se halla dividido en valles, donde corren ríos que en la estacion de las lluvias salen de madre, y forman lagos de 15 y 20 leg. de largo, lo que dura hasta que las aguas del Ganges principian á retirarse y permiten su desagüe. Entonces las tierras hajas se ven cubiertas de ricos pastos y abundantes cosechas de tabaco, añil y cáñamo. Sus naturales son casi todos mahometanos. — Llamada tam-

bien *Rajigunge*, cap. del distr. sit. en una isla del Pernabubab, con resid. del rajah y un com. consid.; lat. N. 25° 57', long. E. 86° 15'.

DINAMARCA, rei. de Eur., que tiene por límites al N. y al O. el Océano, al E. el Báltico, y al S. la Alem. y el Báltico, con una superfl. de 9,075 leg. cuad. El terrít. de este país en general es llano, la atmósfera cubierta, el temperamento variable, en estio cálida, y el invierno sumamente largo. Su suelo produce trigo, avena, legumbres, lino, patatas, frutas, tabaco, etc. El ganado vacuno es muy bueno y los caballos excelentes, los cuales se llevan á Fr., Alem., Rus. y Succia. Comercia tambien en maderas de construccion, brea y peleteria, y la Dinamarca propia comprende el Jutland, las islas de Seeland, Laland, Fionia y otras varias menos consid.; además el rey posee el Holstein, el duc. de Oldenbourg, en Alem., la Islandia, las islas de Ferroe, la Groenlandia y algunos establec. en ambas Indias. Su gob. es hereditario y absoluto, y hasta 1660 fue aristocrático y electivo. Las rentas públicas ascienden á unos 160 millones de reales, la deuda nacional á 1,400, y el ejército se compone de 75,000 hombres, de los cuales 50,000 de milicias, y la marina de 4,000 marineros en actividad. La dinastia real de Skioldung habiendo sido extinguida en 1448, el conde Christiern de Oldenbourg le sucedió y trajo las prov. de Sleswick y Holstein; y en 1660 estalló una revolucion que mudó enteramente la forma de gob. A principio del siglo xviii la Dinam. tuvo que sostener una lucha muy larga contra la Suecia; en los años 1801 y 1807 fue bombardeada Copenhague por los Ingleses, y en 1815 y 1814 hizo parte de la coalicion contra la Fr., en cuya época la Noruega, que hasta entonces estuvo unida á la Dinam. fue cedida á la Suecia.

DINAN, c. de Fr., en las costas del Norte, sobre el Rance, cap. de subprefect. con un ant. palacio, fabr. de lencería, franelas, mercería, fuentes de aguas miner. y com. de manteca, lino, miel y sebo. Pob. 5,000 hab.; á 6 leg. S. de Sn. Malo; lat. N. 48° 27', long. O. 4° 25'.

DINANT, c. del rei. de los Países Bajos, en la orilla derecha del Meuse, con minas de hierro y canteras de mármol negro en sus contornos. Pob. 4,000 hab.; á 6 leg. S. de Namur; lat. N. 50° 15', long. E. 2° 36'.

DINAPORE, apostadero ingles, sobre la orilla mer. del Ganges, en la prov. de Bahar, en el Ind., á 4 leg. de Patna; lat. N. 25° 58', long. E. 82° 58'.

DINDANG, lug. del Fouladon, en el Afr. occid.

DINDIGUL, dist. de la part. mer. del Ind., confinante al N. con los de Ciombe-



AMERICA
MERIDIONAL.

Legua de 25 al Grado



tour y Kistnagherry, al S. con el Travancore y el Madura, al O. con el Cochín y el Travancore, y al E. con el Carnate. — C. cap. del distr., con una fort., sobre un peñasco; lat. N. 10° 22', long. E. 75° 40'.

DINDIKOU, dist. del Konkodon, en Afr., con una peq. c. del mismo nombre, sit. al pie de una cordillera de mont. abundantes en oro.

DINDING, isla del estrecho de Malaca, en la emb. del Pera; lat. N. 4° 15', long. E. 98° 11'. — (Peq.), peq. isla un poco al E. de la primera.

DINESTONS, c. de la Pensilvania, en los Est. Unid., á 10 leg. E. de Pittsburg.

DINGELFINGEN ó DINGOLFING, aut. c. bastante bien edificada del circ. del Bajo Danubio, en Bav., sobre el Iser, á 19 leg. N.-E. de Munich. Pob. 2,800 hab.; lat. N. 48° 50', long. E. 10° 5'.

DINGEN, peq. lago de Prusia, á 6 leg. S.-E. de Brandebourg.

DINGLE, c. de Ingl., en el cond. de Kerry, sobre la costa sept. de la bahía de su nombre, á 29 leg. de Limerick; lat. N. 52° 8', long. O. 7° 45'.

DINGLESTAED, v. de la reg. y á 15 leg. N.-O. de Erfurt, en Prusia, sobre el Unstrut.

DINGLEBER, lug. de Abisinia, sobre una elevacion.

DINGLINGEN, lug. del Kinzig, sobre el Scutter. Pob. 800 hab., á 1 leg. O.-N.-O. de Lohr.

DINGSHEIM, lug. de Fr., en el Bajo Rhin. Pob. 800 hab.

DINGULWARA, c. del Guzerate, en el Ind., perten. á un gefe indep.; lat. N. 25° 15', long. E. 75° 55'.

DINGYÉE, c. del Kaarta, en Afr.

DININ, r. de Irl., que desagua en el Nore, en Kilkenny.

DINISH, peq. isla en la costa occid. de Irl.; lat. N. 51° 41', long. O. 12° 51'.

DINKAPA, pais del inter. de la costa de Oro, en Afr., al otro lado del Ahantah, donde se encuentra el oro mas puro de esta parte del mundo.

DINKELSBURL, c. de Bav., en el circ. de Rezat, sit. sobre el Warnitz, cercada de murallas y defendida por torreones. Posee fábr. de telas de lana y algodón, medias, cueros, y en otro tiempo era libre é imperial; pero en 1802 fue reunida á la Bav.; á 14 leg. S.-O. de Nuremberg. Pob. 5,000 hab.; lat. N. 49° 8', long. E. 7° 54'.

DINKELSCHERBEN, v. del Alto Danubio, en Bav., sobre el Tusam.

DINKLAYE, v. del duc. del Oldenbourg, con un palacio. Pob. 1,400 hab.

DINNEREN, r. de Suiza, que desagua en el Aar.

DINSLACKEN, peq. c. de la reg. de Cle-

ves, en Prusia, sobre la orilla derecha del Rhin, á 2 leg. S.-E. de Wesel.

DINTELLOOD, gr. lug. de la Hol. mer., en los Países Bajos. Pob. 1,500 hab.; á 7 leg. O. de Breda.

DINTER, gr. lug. del Brabante sept., en los Países Bajos. Pob. 1,100 hab.

DINWIDDIE, cond. de la Virginia, en los Est. Unid., al S. del r. Apamatox, cuya cap. es Petersburgo. Pob. 1,224 hab.

DINXPERLO, gr. lug. del Gueldre, en los Países Bajos. Pob. 1,500 hab.

DIOCO-WAR, v. y ciudadela de Esclavonia, á 12 leg. S.-O. de Essek.

DIOLY, c. del Bejapour, en el Ind., á 16 leg. N.-O. de Ponnah.

DIOMIDA (Sta.), peq. isla del océano Pacif. sept.; lat. N. 63° 13', long. E. 187° 49'.

DION, c. del Khorassan, en Persia, á 111 leg. N. de Herat.

DIONISIO (Denis) (Sn.), c. de Fr., en el Sena, cap. de subprefect., con una bella iglesia de estilo gótico, que sirve de panteon de los reyes desde Dagoberto. Las tumbas reales habiendo sido profanadas al principio de la revolucion, las restauró Napoleon en 1806. Posee esta c. fábr. de indianas, y en 1567 se dió una batalla sangrienta en sus alrededores entre los protestantes y los católicos; á 2 leg. de Paris. Pob. 4,700 hab. — Nombre de 2 v. de Fr., una en el Lozere y otra en el Aude. — *d'Anjou*, — *de Gatins*, — *de Jargeau*, — *le-Gast*, — *sur Sarthon*, nombre de 5 peq. v. de Fr., las 2 primeras en el Mayena, la 3ª en el Loiret, la 4ª en la Mancha, y la 5ª en el Orne, con ferrierías.

DIONIÑO (Sn.), c. principal de la isla de Borbon, con fondeadero sin abrigo; lat. S. 20° 51', long. E. 55° 10'. — Peq. c. del Nuevo Méjico, en la confl. de los r. de los Apóstoles y de los Mártires.

DIOPOLLOL, una de las islas Sooloo, en el mar de las Indias; lat. N. 5° 57', long. E. 118° 55'.

DIOS (Isla), ó L'ILE-DIEU, peq. isla, á 5 leg. del depart. del Vendée, con una v.; lat. N. 46° 42', long. O. 4° 59'. — Peq. r. de la Amér. mer., que muere en el de la Plata, cerca de su emb.

DIOS (Nombre de), c. de Méjico, en el camino que va desde las famosas minas de Sombrerete á Durango. Pob. 6,800 hab.

DIOS-GYOR, v. del palat. de Borschod, en Hungría, á 15 leg. O. de Tokai.

DIOSZEGH, gr. v. del cond. de Bihar, en Hungría, á 12 leg. S.-S.-O. de Zathmar.

DIPPOLDISWALD, peq. c. del circ. de Misenia, en Sajonia, sobre el Weisseritz, con un palacio; á 5 leg. S.-S.-O. de Dresde. Pob. 1,600 hab.

DIRCHAU, peq. e de Prusia, sobre el Vistula, á 7 leg. S. de Dantzick.

DIRECCION (islas de la), peq. islas en la entrada occid. del estrecho de Magallanes, en el océano Pacif. mer.; lat. S. 52° 27', long. O. 74° 54'.

DIREKLUBEL, c. del gob. de Sivas, en la Turq. asiática, á 14 leg. O. de Amasreh.

DIRKSLAND, lug. de la isla de Gore, en los Países Bajos, á 2 leg. S. E. de Helvoetsluys.

DIRMSTEIN, peq. c. del circ. del Rhin, en Bav., á 2 1/2 S.-O. de Worms.

DIRRETORF, c. de Aust., á 1 leg. N. de Steyr.

DISAPPOINTEMENT, bahía sobre la costa or. de la isla de Mindanao; lat. N. 6° 52', long. E. 125° 50'. — Otra en el estrecho de Magallanes, sobre la costa de la Tierra de Fuego. — Isla del grupo de Duff, en el océano Pacif. mer., descubierta en 1797. — Grupo de islas del mismo Océano, descubiertas en 1765 por Biron; lat. S. 14° 5', long. O. 142° 59'.

DISCORDIA, cabo de la costa or. de la Groenlandia; lat. N. 60° 50', long. O. 46° 55'.

DISEK ó RASEK, c. del Mekran, en Persia, á 82 leg. N. Kej.

DISEL, c. del Khorassan, en Persia, á 7 leg. S. de Herat.

DISENTIS, v. del cant. de los Grisones, en Suiza, en la emb. del Rhin mediano y anter., cuyos hab. hablan la lengua romana; lat. N. 46° 58', long. E. 6° 29'.

DISHNE, lug. del Alto Egipto, á 6 1/2 leg. N.-E. de Menoaf.

DISIMIEU, c. de Fr., en el Isere, con fábr. de papel, á 1 leg. de Cremien.

DISMA, isla del Japon, cerca de Mangasaki.

DISMAL-SWAMP, pantano de 12 leg. de largo y de 5 á 4 de ancho, sit. una parte en la Virginia y otra en la Carolina sept., en los Est. Unid., cubierta de cnebros, cipreses, robles, encinas, cedros y pinos, que sirven de guarida á una infinidad de animales salvages, y nacen en él 5 r. consid. — Otro del mismo nombre, pero de menos extension, en el cond. de Currituck.

DISNA, c. de Rus., en el gob. de Minsk, en la confl. del Disna y del Duna.

DISON, peq. c. de la prov. de Lieja, en los Países Bajos, con fábr. de paños; á 1 leg. de Verviers. Pob. 2,000 hab.

DISS, v. de Ingl., en el cond. de Norfolk, sobre el Waveney, con fábr. de lencería, medias y corsés; á 5 leg. S.-S.-O. de Norwich.

DISSAIS, v. de Fr., en el Viena, á 4 leg. N.-N.-E. de Poitiers.

DISSAY, v. de Fr., en el Sarthe, á 5 leg. S.-E. de Chateau-du-Loir.

DISSEN ó DITZEN, gr. lug. del princ. de Osnabruck, en Hanover, con salinas.

DISSENZANO, peq. c. del rei. Lom. Ven., sobre el lago de Garda, con vinos excelentes; á 7 leg. E. de Brescia.

DISTLEHAUSEN, lug. del circ. del Main y Tauber, en Baden, sobre el Tauber, á 5 leg. N.-O. de Mœgental.

DISTRIANA, v. de Esp., prov. y á 10 leg. de Leon. Pob. 1,015 hab.

DITMARSCHEN, distr. de Holstein, en Din., separado del Sleswig por el Eyder, de Brema por el Elba, cuyo suelo aunque pantanoso abunda en trigo y pastos, y sus c. princip. son Lunden y Meldorf.

DITOMBO, r. de Italia, que nace á 1 leg. de Orta, atraviesa el Novaresc, y se divide en dos brazos, el Alhora y el Gogna.

DITTEAU, c. de Bundeclund, en el Ind., bien edificada y poblada, donde el palacio del rajah se halla sobre una eminencia que domina un lindolago; lat. N. 25° 45', long. E. 76° 7'.

DITTEFURT, v. de la reg. de Magdebourg, en Prusia, sobre el Buda. Pob. 1,800 hab.

DITTELSDORF, gr. lug. de la Alta Lusacia, en Sajonia, cerca de Hirschfeld. Pob. 1,000 hab.

DITTELSHEIM ó DIDELSHEIM, lug. del circ. de Pfinz y Enz. Pob. 700 hab.

DITTERSACH, nombre de 2 lug. de Prusia, uno en el circ. de Sagan, y el otro en el de Bolkenhayn.

DIU, isla célebre del Guzerate, en el Ind., con un p. cómodo y una fort., en otro tiempo con el templo más rico del Ind. Es estéril, y en 1555 se apoderaron de ella los Portugueses, que la conservaron hasta 1670, época en que cayó, y subsiste en el día en poder de los Arabes y Mascates; lat. N. 20° 45', long. E. 68° 55'.

DIVANELLY, c. del Misore, en el Ind., á 8 leg. N. de Bangalore.

DIVANIEH, c. del gob. de Bagdad, á 16 leg. S.-E. de Hillah.

DIVARAN, una de las islas Calamianes, en el Océano indio; lat. N. 8° 12', long. E. 118° 7'.

DIVES, nombre de 2 r. de Fr., uno que nace cerca de Gacé, desagua en la Mancha, y es navegable desde Corbon, y el otro muere en el Thoué. — V. de Calvados, á la emb. del r. de su nombre, que comer. en pescado; á 5 leg. N.-E. de Caen.

DIVIBIDAN, una de las 5 emb., por las cuales el r. Apure entra en el Orinoco, en la Amér. mer.

DIVICOTE, c. de la costa de Coromandel, sobre el Colram; lat. N. 11° 15', long. E. 77° 41'.

DIVIDING-CREEK, bahía del Ches-

peak, en los Est. Unid.; lat. N. 57° 46', long. E. 75° 57'.

DIVILICAN, c. de la isla de Luzon, en la entrada de la bahía de Caigurane, en el mar de las Ind.; lat. N. 16° 51', long. E. 20° 2'.

DIVIRIKI, la ant. *Nicopolis*, c. del gob. de Sivas, en la Turq. asiát., fundada por Pompeyo; á 57 leg. N. de Diarbekir.

DIWACK, peq. c. del circ. de Brunn, en Moravia.

DIWISHAU, peq. c. del circ. de Kaurzim, en Bohemia.

DIXAN, c. consid. del Tigre, en Abisinia, sit. al rededor de una colina, pert. á los Baharnegashs, que comer. en paños blancos, espejos, pimienta negra, tabaco en oja y en polvo, licores, etc.; lat. N. 14° 59', long. E. 59° 55'.

DIXCOVE, peq. fuerte en el país de Ahantah, en Afr., sobre la Costa de Oro, sit. á la entrada de una ensenada, donde embarcaciones de 50 y 40 toneladas pueden navegar con seguridad en marca alta; á 16 leg. S.-O. de Cape-Coast-Castle.

DIXMOUT, v. de Fr., en el Yonne, á 2 leg. N. de Joigny.

DIXMUYDEN, peq. c. de la Flandes occid., en los Países Bajos, en un país agradable, sobre el Iperle, con fábr. de jabon, cerveza, y com. de manteca y quesos; á 10 leg. E. de Dunkerque; lat. N. 51° 2', long. E. 51'.

DIXON, peq. c. de la Carolina mer., en los Est. Unid., á 11 leg. E. de Caniden. — Estrecho del océano Pacífico sept., entre la isla de la Reina Carlota y el continente americano.

DIZABAD, c. del Irak, en Persia, á 24 leg. S. de Hamadan.

DIZIER (Sn.), c. bastante consid. de Fr., en el Alto Marne, sobre el Marne, donde este r. comienza á ser navegable; con com. consid. de maderas, obras de hierro, y gr. construccion de harcos; á 6 leg. E. de Vitry. Pob. 5,708 hab.; lat. N. 48° 59', long. E. 2° 5'.

DIZINGEN, v. del Wurtemberg, en el circ. de Neckar.

DIZUK, distr. del Mekran, en Persia, que encierra 7 ó 8 lug., y produce trigo y dátiles.

DJAM, c. del Korassan, en Persia, á 41 leg. N. de Herat.

DJANIK, c. del gob. de Sivas, en la Turq. asiát., á 6 1/2 leg. de Samsoun.

DJASHENKIR, c. de la Caramania, en la Turq. asiát., á 2 leg. N.-O. de Kirshebr.

DJEBAIL, c. marít. de Siria, sit. en una eminencia, á 1 leg. del rio de Ibraliim (el ant. *Adonis*), que se pasa sobre un magnífico puente. Ocupa esta c. el sitio de la ant. *Biblos* ó *Boublos*, cuyos hab., en union

con los Sidonios, surtieron la madera para la construccion del templo de Salomon. Pob. 6,000 hab.; á 11 leg. S.-O. de Tripoli; lat. N. 54° 5', long. E. 55° 20'.

DJEBEL-DJIAD, monte de Arabia, cerca de la Meca, sobre el cual hay un fuerte. — *Hazen*, isla montuosa é inhabitada del mar Rojo, sobre la costa de Arabia; lat. N. 25° 52'. — *Nor* ó *el Monte de la Luz*, mont. de la prov. de Hedsjas, en Arabia, donde creen los mahometanos que el angel Gabriel trajo el Coran á su profeta.

DJEBEL y SHAIK, cordillera de mont. de la Siria, que se extiende de Balbek hasta Jafet.

DJEBOUL, v. de Siria, con salinas; á 10 leg. N.-E. de Alepo.

DJEPOUR, c. nueva y bien edificada de la prov. de Adjimere, en el Ind., con un observatorio de una construccion singular.

DJEZAN, c. del Yemen, en Arabia, á 95 leg. N.-O. de Moka.

DJEZIZA-OMELMELECK, peq. isla arenosa del mar Rojo, á 1 leg. de la costa de Arabia; lat. N. 25° 15'.

DJIBELDA, c. y p. de la prov. de Hedsjas, en Arabia, sit. en un valle, en las orillas del mar Rojo, á 28 leg. E.-S.-E. de Yenboa; lat. N. 22° 40', long. E. 56° 58'.

DJIZÉ ó GIZEH, v. del Eajo Egipto, cuyo territ. abunda en trigo, legumbres y lino; pero su mansion es malsana; á 5 leg. S.-O. del Cairo.

DJOBLA, c. consid., cap. de un cant. del Yemen, en Arabia.

DJOUJOCARTA, c. gr. y bien poblada de la isla de Java, sobre un r., con un p., un establec. cur., y resid. del sultan de Mataram. Encierra muchos y buenos edificios, entre los cuales se notan 2 palacios: uno de ellos tiene mas de una legua de circuito, y está defendido por un foso, puentes levadizos, y cerca de 100 piezas de artilleria; el otro es muy ant., y está sit. sobre un lago. La guardia del sultan se compone de 300 amazonas armadas de lanzas, y se distinguen por su destreza en montar á caballo. La entrada en palacio está prohibida á los hombres, y este edificio fue tomado por los Ingleses en 1812.

DLASHKOWITZ, lug. del circ. de Leutmeritz, en Bohemia.

DMIETRIEV, peq. c. del gob. de Kursk, en Rus., sobre el Sawapa, á 170 leg. S.-S.-O. de Petersburgo; lat. N. 57° 5', long. E. 55° 14'.

DMIETRIEVSK, c. del gob. de Orel, en Rus., á 52 leg. S.-E. de Smolensko; lat. N. 52° 24', long. E. 55° 40'.

DMITROV, c. regular del gob. de Moscou, en Rus., y cap. del circ. de su nombre, sobre el Jaehroma, con un palacio suntuoso y fábr. de paños, curtidos y una manufac-

tura de porcelana; á 12 leg. N. de Moscou; lat. N. 56° 21', long. E. 35° 10'. Pob. 2,950 hab.

DNEPROWSK, c. nueva y poco consid. del gob. de la Taurida, en Rus., en el circ. de Oleschka, sobre la orilla izquierda del Dnieper; á 55 leg. S.-S.-O. de Ekaterinoslaw.

DNIEPER (el ant. *Boristenes*), gr. r. de Rus., que nace en el gob. de Smolensko, en un pantano del bosque de Walchonski, y desagua en el mar Negro, despues de un curso de 350 leg. Mas arriba de Smolensko empieza á llevar barcos, pero mas abajo el gr. número de islas y cataratas hasta 40 leg. de su emb., hacen la navegacion peligrosa.

DNIEPROWS, peq. c. de Rus., á 5 leg. S.-O. de Ekaterinoslaw.

DNIESTER ó NIESTER (la ant. *Tyras*), gr. r. de Eur., que sale de un lago de los mont. Krapacs, en la Galiteia, atraviesa este pais y otros, y desagua en el mar Negro, entre Ovidiapol y Akerman, donde forma una bahía consid.

DOA, peq. isla del mar de las Ind., cerca de la costa occid. de la isla de Gilolo; lat. N. 12° 15', long. E. 125° 15'.

DOAN, c. consid. y comerc., pero poco conocida del Hadramout, en Arabia, con resid. de un sheik.

DOARA, r. de Afr., que corre sobre la costa or.; lat. N. 50° 20'.

DOASIT, v. de Fr., en las Landas, á 5 leg. de Sn. Severo.

DOBA ó DOUBBA, c. de la prov. de Oman, en Arabia, á 59 leg. N.-N.-O. de Mascate; lat. N. 25° 42'.

DOBARWA, c. del territ. de los Baharnegashs, en Abisinia, á 20 leg. S.-O. de Arkeeko.

DOBASNIZZA, peq. p. de la isla de Veglia, en el Adriático, sobre la costa de Dalmacia.

DOBBER, c. de Arabia, á 14 leg. N.-O. de Sana.

DOBBERAN, v. del gr. duc. de Mecklembourg Schwerin, sit. en un valle, sobre el Báltico, con un palacio y baños. A 1/2 leg. de esta v. está el *Dique santo*, construido con piedras reunidas sin cimiento. Pob. 1,420 hab.; á 3 leg. N.-O. de Rostock.

DOBBERTIN, v. del gr. duc. de Mecklembourg-Schwerin, sit. en la orilla de un lago, á 5 leg. S. de Schwerin. Pob. 750 hab.

DOBERSBERG, v. de la Baja Aust., sobre el Thega, á 1 1/2 leg. de Boehmisch-Waidhoven.

DOBEZYCE, peq. c. del circ. de Bohemia, en la Galiteia, á 6 leg. de Myslenice.

DOBLEN, c. de la Curlandia, á 2 leg. N.-E. de Mittau.

DOBOKA, distr. de la Transilvania, que

encierra una v., 65 lug. y 15,478 hab. — V. cap. del distr., sobre el río Szamos.

DOBOSNIZZA, c. del rei. de Iliria, en el imp. de Aust., en la isla de Veglia.

DOBOY, peq. isla de la costa de Georgia, en los Est. Unid.; lat. N. 31° 28', long. O. 85° 56'.

DOBRA, peq. c. del palat. de Kalisch, en Polonia. — Otra en la Transilvania, á 8 leg. O.-N.-O. de Millenbach. — Río del rei. de Iliria, en el imp. de Aust., que muere en el Kalpa.

DOBRAWITZ ó DAUBRAWIEZE, v. del circ. de Buntzlau, en Bohemia, á 2 leg. N.-O. de Carlstadt.

DOBRE, peq. c. de Polonia, en el camino de Varsovia á Petersburgo.

DÓBRESTI, v. de Valaq., en la Turquía.

DOBRIGNO ó CASTEL DI DOBRIGNO, v. del rei. de Iliria, en el imp. de Aust., en la isla de Veglia.

DOBRILUCK ó DOBERLOW, peq. c. del Prusia, en el distr. de Francfort de Oder, sobre el peq. Elster, con un palacio; á 14 leg. N. de Dresde. Pob. 1,060 hab.

DOBROI, c. del gob. de Voronesch, en la prov. de Sambor, en Rus., sobre el Voronesch.

DOBROKOZ, v. del cond. y á 9 leg. O. de Tolna, en Hungría.

DOBROMIL, c. del circ. de Sambor, en la Galiteia, á 15 leg. S.-O. de Lemberg.

DOBROMIL, c. del circ. de Sanock, en la Galiteia, sobre el Wirwa. Pob. 2,400 hab.

DOBROTWOR, peq. e. del circ. de Zozkou, en la Galiteia, sobre el Bog, á 12 leg. N.-N.-E. de Lemberg.

DOBRUSCHKA ó DOBRUSKA-LESSNO, c. de Bohemia, en el circ. y á 14 leg. N.-E. de Koeniggratz. Pob. 2,900 hab.

DOBRUZISH, tribu de la Bulg., que habita el llano que se extiende á lo largo de la ribera mer. del Danubio, desde Varna y Silistria hasta su emb. Se les dá tambien el nombre de *Tschitacks*, y estan bajo la dominacion de la Turquía.

DOBRZAN, peq. c. del circ. y á 7 leg. E. de Pilsen, en Bohemia, sobre el Radbuse.

DOBRŽISCH, peq. c. del circ. de Beroun, en Bohemia, con un palacio soberbo.

DOBRZYN, nombre de una peq. c. de Polonia, en el Palat. de Ploosk, sobre un peñasco. Pob. 1,460 hab.; lat. N. 52° 58', long. E. 17° 15'; y otra sobre el Drewentz. Pob. 1,000 hab.; á 8 leg. E.-N.-E. de Thorn.

DOBSCHAU, v. de la Alta Hungría, con fabr. de papel y minas de hierro y cobre. Pob. 5,200 hab.

DOBYGUR, c. del Carnate, en el Ind., á 6 leg. S. de Vellore.

DOCCIA, v. de Toscana, cerca de Florencia, con una fábr. consid. de porcelana.

DOCE-RIO, r. del Brasil, que nace en las mont. del inter. cerca de Villa Rica, y desagua en el mar, en la lat. S. 19° 50', despues de un curso de 206 leg. — Otro que tambien desemboca en el mar, en la lat. S. 8° 10'.

DOCKAN, una de las islas Sooloo, en el mar de las Indias; lat. N. 5° 58', long. E. 117° 59'.

DOCKENKUDE, lindo lug. cerca de Hamburgo.

DOCKSCHIZA, peq. c. del gob. de Minsk, en la Lituania rusa.

DOCKUM ó **DOKKUM**, c. de los Países Bajos, en Frisia, sobre el Dockmer-Diep, á 2 leg. del mar de Alem., con el cual se comunica por un canal. Pob. 5,100 hab.; lat. N. 55° 20', long. E. 5° 50'.

DODA-BAILLEA, fuerte del Misore, en el Ind.; lat. N. 51° 50', long. E. 75°.

DODE, rio de la costa occid. de Sumatra.

DODELEBEN (*Hohen-*), c. de la reg. y á 2 leg. O.-S.-O. de Magdebourg, en Prusia.

DODENAU, lug. del bailiage de Battemburg, en Hesse-Darmstadt.

DODO, rio del Warée, en Afr., con una c. de su nombre en la emb.

DODONA, bosque de Albania, en la embre del mont. Tomaro ó Dzoumarka, en otro tiempo célebre por sus oráculos, y en el dia sirve de refugio á los Albaneses contra el furor de los Otomanos.

DOE, rio de la Cañería, en Afr., que desagua en el mar de las Indias; lat. S. 50°. — *Run*, rio del Kentucky, en los Est. Unid., que muere en el Ohio.

DOEBELN, peq. c. de Sajonia, en el circ. y á 11 leg. S.-E. de Leipsiek, con fábr. de algodón, lana y sombreros. Pob. 4,190 hab.; lat. N. 51° 7', long. E. 10° 56'.

DOEBRING, peq. c. del Palat. de Sohl, en Hungría, habitada por Slavones Bohemios.

DOEBROKAZ, v. de Hungría, en el distr. de Tolna, donde se coge mucho tabaco.

DOEMITZ ó **POMITZ**, peq. c. fortificada del gr. duc. de Mecklembourg-Schwerin, en Alem., en la confl. del Elba y el Elde, á 14 leg. S. de Schwerin. Pob. 1,660 lab.; lat. N. 58° 10', long. E. 57°.

DOESAN, c. del Bahar, en el Ind.; lat. N. 25° 11', long. E. 10° 56'.

DOESBOURG, peq. c. de los Países Bajos, en Gueldre, en la confl. del nuevo y viejo Issel. Pob. 2,550 hab.; á 5 leg. S.-S.-O. de Zusten; lat. N. 52° 5', long. E. 5° 47'.

DOETVE, peq. isla del mar de las Ind.; lat. N. 7° 8', long. E. 128° 25'.

DOFARY, c. de la Arabia, llamada *Flamme-Badgerce* por los hab., que en 1826 fue destruida por los Portugueses.

DOFFINGEN ó **DOEFFINGEN**, lug. del circ. del Neckar, en Wurtemberg. Pob. 600 hab.

DOGAN-HISSAR, c. de la Caramania, en la Turq. asiát., á 15 leg. O. de Kouich.

DOGGER'S BANK, banco de arena consid. del mar del N., entre la Alem. y la Ingl., que se extiende desde Scarborough, en el Yorkshire, hasta 20 leg. de las costas de Jutland, y es fceentado para la pesca del bacalao por los Ingleses y Holandeses.

DOG-ISLANDS, grupo de peq. islas, en la orilla mer. del golfo de Sn. Lorenzo, en la Amér. sept.; lat. N. 51° 20', long. O. 60° 25'.

DOGLIA, c. de Macedonia, en la Turq. eur., que comer. en tabaco.

DOGLIANI, c. consid. del Piamonte, á 8 leg. N.-N.-E. de Mondovi.

DOG-RIBBED, tribu de Indios que habitan las regiones N.-O. de la Amér. sept. y trafican con los establec. de la bahia de Hudson.

DOGS (*Perros*) (Isla de los), se dá este nombre á la parte de Middlesex, en Ingl., que forman los recodos del Támesis, enfrente de Greenwich.

DOG'S RIVER, r. de la Florida occid., en los Est. Unid., que desemboca en la bahia de Mobile; lat. N. 50° 40', long. O. 90° 55'.

DOHNA ó **DONYN**, peq. c. del circ. de Misenia, en Sajonia, sobre el Mugletz; con fábr. de franjas y obras de paja; á 5 leg. S.-E. de Dresde.

DOHO, c. de la prov. de Malva, en el Ind., perten. á los Maharattas; lat. N. 26° 9', long. E. 77° 25'.

DOIAGOI, isla del mar Glacial, en la Rus. asiát., en la entrada del estrecho de Waygat; lat. N. 70° 5', long. E. 54° 49'.

DOIRE ó **DORIA**, r. del Piamonte, que nace cerca del Gr. Sn. Bernardo, y desagua en el Pó; comunica con el Sesia por un canal. — *Riparia* ó *Peq. Doria*, otro que nace cerca del mont. Giuebra y muere en el Pó.

DOL, peq. c. de Fr., en el Ille y Vilaine, que comer. en trigo, frutas y cañamo; á 2 leg. del mar y 12 N.-O. de Rennes. Pob. 5,500 hab.; lat. N. 48° 55', long. O. 4° 5'.

DOLAH, c. del Guzerate, en el Ind., pert. á los Ingleses; lat. N. 22° 47', long. E. 70°.

DOLAR, v. de Esp., prov. de Granada, á 5 leg. S.-E. de Guadix. Pob. 1,224 hab.

DOLCE AQUA, v. del Piamonte, en la prov. de Gaspello, sobre el Nevio, cuyo territ. produce vino y excelente aceite. Pob. 1,000 hab.; á 7 leg. E.-N.-E. de Niza.

DOLCIGNO ó **DULCIGNO**, c. de Romelia, en la Turq. eur., sobre el Adriático,

con un p. y una ciudadela. Pob. 8,000 hab.; á 6 leg. S.-E. de Antivari; lat. N. 42° 25', long. E. 16° 51'.

DOLE, c. de Fr., en el Jura, sit. sobre el Doubs, en un llano fértil, que llaman el valle de Amor; cap. de subprefect.; con bellos edificios; á 9 leg. N. de Lons-le-Saulnier. — Una de las mont. mas elevadas de la cordillera del Jura, que separa la Fr. de la Suiza, y tiene 5,082 pies sobre el nivel del mar.

DOLFIN, peq. isla del Adriático; lat. N. 44° 55', long. E. 12° 26'.

DOLGAIA, bahía de la Lapouia rusa, en el mar Blanco; lat. N. 75° 25', long. E. 17° 49'.

DOLGELLY ó DOLGETH, v. del princ. de Gales, en Ingl., sobre el Avon, con fábr. de gruesas telas de lana; á 10 leg. S. de Caernarvon; lat. N. 52° 44', long. O. 7° 1'.

DOLGEN, lago de Prusia, en el distr. de Postdam, que comunica con el Havel.

DOLGOI, isla del Volga, en la cual se halla, sit. la c. de Astracan.

DOLHINOW, peq. c. del gob. y á 29 leg. E. de Wilna, en la Lituania rusa.

DOLIAM, c. del Guzerate, en el Ind., post. á un gefe indep.; lat. N. 22° 47', long. E. 70° 5'.

DOLIN, peq. isla del Adriático, en las costas de la Dalmacia, al S. de la gr. isla de Arba.

DOLINA, peq. c. del circ. de Strye, en la Galiteia, á 15 leg. S.-O. de Halicz.

DOLLART ó DOLLERT, golfo sit. en la emb. del Ems, que tiene 10 leg. de largo y 2 de ancho.

DOLLODOGAM, c. de Ceilan, á 8 leg. N. de Candi; poco conocida de los Europeos.

DOLLNITZ, lug. de Sajonia, sobre el Elster, cerca de Mersebourg.

DOLLNSTEIN, v. del circ. de Regen, en Bav., sobre el Átmull, á 2 leg. O. de Aichtaedt. Pob. 700 hab.

DOLLOPOTOGAM, c. de la isla de Ceilan, á 15 leg. N. de Candi.

DOLLSTÄDT, lug. del duc. de Sajonia-Gotha, en Alem., en la bahía de Tona. Pob. 600 hab.

DOLNITZ, r. de Sajonia, que muere en el Elba.

DOLNSTEIN, v. del circ. del Alto Danubio, en Bav., con un palacio.

DOLO (el), linda v. del rei. Lomb. Ven., en la delegacion de Venezia, sobre el Brenta, á 5 leg. E.-N.-E. de Padua. Pob. 5,000 hab.

DOLOMIEU, lug. de Fr., en el Isere, al N.-O. de la Tour-du-Pin.

DOLORES (los), c. de la prov. y á 49

leg. E. de Chiapa, en Méjico. — Nombre de muchos peq. establec. indios.

DOLORSKOI, fort de la prov. de Kolhivane, en la Rus. asiát., sobre el Irkutsk, á 7 leg. O. de Semipolatnor.

DOLPIHIN, bahía del estrecho de Magallanes, sobre la costa de la Tierra de Fuego; lat. S. 52° 58', long. O. 78° 52'. — 5 islas del archip. de Mergui, cerca de la costa N.-E. de la isla Sullivan; lat. N. 11° 14'. — Isla del estrecho de Magallanes; lat. S. 55° 59', long. O. 74° 6'.

DOLSK ó DOLZIG, peq. c. de la reg. y á 12 leg. S. de Posen, en Prusia.

DOLSTET, peq. c. de la reg. y á 7 leg. S.-E. de Brandenbourg, en Prusia. — Otra en la reg. y á 6 leg. de Elbing, en Prusia.

DOLTABAT ó DOWLATABAT (la ant. *Déoghir*), c. fuerte y célebre del Ind., en la prov. de Aurungabad, mirada como la llave del Decean, que ha decaído mucho desde la fundacion de *Aurungabad*, cap. de la prov. En sus alrededores estan las célebres pagodas de Ellora cortadas todas en la roca, en una extension de 2 leg.; lat. N. 19° 52', long. E. 75° 57'.

DOLUS, v. de la isla de Oleron, en Fr., en el Charenta Infer.

DOMA, r. de la prov. de Sn. Juan de los Llanos, en la Amér. mer., que muere en el Orinoco; á unas 24 leg. mas arriba de Meta.

DOMAINE, v. de Fr., en el Isere, con molinos de papel; á 2 leg. E. de Grenoble. — Rio del Bajo Canadá, en la Amér. sept., que entra en el rio Sn. Lorenzo, á 2 leg. mas arriba de la isla de Orleans.

DOMAIZE, v. de Fr., en Puy de Dome, á 11 leg. S.-E. de Clermont.

DOMANISCH, v. del palat. de Trentschin, en Hungria; lat. N. 49° 3', long. E. 15° 57'.

DOMANSKIR, peq. isla en la costa occid. del golfo de Bothnia.

DOMARKLUBB, peq. isla sobre la costa or. del golfo de Bothnia; lat. N. 60° 2', long. E. 18° 37'.

DOMARLIZE, c. de Bohemia, á 9 leg. S.-O. de Pilsen.

DOMARSKAR, peq. isla sobre la costa or. del golfo de Bothnia; lat. N. 60° 45', long. E. 18° 54'.

DOMART, peq. c. de Fr., en el Somme, á 5 leg. S.-S.-O. de Doullens.

DOMBES, ant. princip. de Fr., sit. á lo largo del Saona, que hace parte en el dia del depart. del Ain.

DOMBIE, v. del palat. de Masovia, en Polonia, á 1 leg. N.-O. de Lenezic.

DOMBON, c. de Bornou, en Afr., sit. en medio de un llano fértil, donde se encuentran avestruces y antilopos. — Lagos salobres, sit. en el extremo sept. de Bornou,

que abastecen de sal á este rei. , al de Cas-
sina, y á los est. que estan al S. del Niger.
— C. al S. del Niger, á 82 leg. S.-O. de Cas-
sina.

DOMBOURG, lug. de la prov. de Zelan-
dia, en los Países Bajos, sobre la costa N.-O.
de la isla de Walcheren; lat. N. 51° 53'.
long. E. 1° 57'.

DOMBOVAR, v. del palat. de Tolna, en
Hungria, en una isla del Scharwasser, á 4
leg. S.-O. de Dobroksaz; lat. N. 46° 22',
long. E. 15° 45'.

DOMBROVA, nombre de 2 v., una en
Rus., en el gob. de Grodno, y otra en la
Galiteia, en el imp. de Aust.

DOMBROVATZ, c. de la Galiteia, en el
imp. de Aust., á 24 leg. S.-O. de Lem-
berg.

DOMBROVICE, v. del palat. de Mazo-
via, en Polonia, á 4 leg. O. de Grojec. Pob.
1,200 hab.

DOMEA, c. del rei. de Tunquin, en As.,
sobre el Tunquin, á 6 ó 7 leg. del mar; lat.
N. 20° 40', long. E. 107° 55'.

DOMENZAIN, v. de Fr., en los Bajos
Pirineos, á 11 leg. O. de Pau.

DOMEÑO, lug. de Esp., prov. y á 9 leg.
de Valencia. Pob. 702 hab.

DOMERSLEBEN, lug. de la reg. de Mag-
debourg, en Prusia. Pob. 700 hab.

DOMESNES, cabo en el extremo sept.
del gob. de Curlandia, en Rus., á la entrada
del golfo de Riga; lat. N. 57° 59', long. E.
1° 51'.

DOMEVRE, lug. de Fr., en el Meurthe,
con fábr. de loza, á 6 leg. E. de Lune-
ville.

DOMFRONT, peq. c. de Fr., en el Orne,
sobre un peñasco escarpado, cap. de sub-
prefect., con fábr. de cotonias, sargas, ter-
lices, cintas, vidriado, papel y quincalla.
Pob. 5,000 hab.; á 14 leg. N.-O. de Alen-
zon.

DOMINGO (Sto.), c. de la prov. de Costa
Rica, en la Amer. mer., á 18 leg. S. de Ni-
coyah. — Lug. en la prov. y á 6 leg. N.-N.-O.
de Varinas, en la Amér. mer. — El peq. r.
de este nombre nace en la misma prov. y
muere en el Apura. — Peq. lug. indio, so-
bre el Rio del Norte, en el Nuevo Mejico.
Pob. 1,000 hab.; á 6 leg. S.-E. de Sta. Fé.
— Establec. de los misioneros españoles, en
la Nueva California, sobre las costas del
océano Pacífico; lat. N. 50°. — R. del Cala-
bar, en Afr., con una c. del mismo nombre,
en su emb.; á 16 leg. E. del Nuevo Calabar.
— ó *Cocheo*, otro en el Afr. occid., que des-
emboca en el Atlántico, cerca del cabo
Rojo. — *de la Calzada*, c. de Esp., en la
Rioja, en Castilla la Vieja, con fábr. de pa-
ños. — *Soriano*, establec. de la república de
Buenos Ayres, en la Amér. mer., sobre la

Plata, á 33 leg. N. de Buenos Ayres; lat. S.
35° 18'

DOMINGO (Sto.) ó HAITI, una de las
islas mayores y mas ricas de las Antillas, sit.
entre la Jamaica y la isla de Cuha al O., y
Puerto Rico al E. Tiene 156 leg. de largo
del E. al O. y de 24 á 60 de ancho, y su territ.
aunque en general es montuoso, produce to-
do cuanto es necesario en esta vida, y en la
bella prov. de los Llanos, en la parte espa-
ñola, y en el delicioso valle de Vega Real,
que se halla bañado por el Yana y el Conti,
se coge cosechas consid. de azúcar. Los mont.
estan poblados de árboles y encierran mi-
nas de oro, plata, hierro, cobre, plomo; y
en la costa hay bosques como los del Bra-
sil. Abunda en ganado vacuno, lanar, ca-
ballar, mular, y de cerda y monos. Su clima
es húmedo y cálido, pero se halla templado
por los vientos frescos del mar, y sus rios
princip. son: el Ozama, el Haina, el Nigua
y el Yana ó Yuna. Sto. Domingo fue des-
cubierto por Cristobal Colon en 1492, y los
Españoles despues de haber exterminado á
los naturales, quedaron sus pacíficos posee-
dores hasta mediados del siglo xvi, en
que una colonia de Franceses é Ingleses reu-
nidos se apoderaron del país. Estos aven-
tureros echados por los Españoles, se reti-
raron á la isla de la Tortuga, sit. sobre la
costa N.-O., donde se hicieron temibles por
sus piraterías, y hácia el siglo xvii, mas cono-
cidos con el nombre de *Boucaniers*, habién-
dose de nuevo hecho dueños de las 2/5 partes
de la isla, la Fr. les tomó bajo su proteccion,
y la parte que les pertenecía fue cedida á esta
potencia por el tratado de Ryswick. La co-
lonia fue en decadencia, hasta que en 1722
se puso bajo el régimen de las compañías,
desde cuya época empezó á prosperar; pero
en 1789 estalló una revolucion, en la que
los negros mulatos reclamaron los mismos
derechos que los blancos; pero estes obsti-
nándose en reusarseles, en 1791 la insurrec-
cion fue tan seria, que toda la parte francesa
solo presentò un campo de carniceria y de-
solacion. En 1795 desembarco un ejército
que se vió precisado á evacuar la isla en 1798,
y el 1° de junio de 1801 los negros procla-
maron la indep. Posteriormente la expedi-
cion enviada por la Fr. á las órdenes del ge-
neral Leclerc tuvo un éxito desgraciado, y
Dessalines, valiéndose de la ausencia de Tous-
saint-Louverture, se apoderó del mando su-
premo y se hizo proclamar emperador, con
el nombre de Jacobo I; pero habiéndose
hecho odioso por sus crueldades, fue muerto
en una revista en 1806, y en su con-ecuen-
cia Cristobal fue declarado presidente y ge-
neralísimo del est. de Haiti, y Petion su se-
gundo; se convocó una asamblea nacional
en el Cabo, para que formase una constitu-
cion. Esta medida causó nuevas divisiones,

y Petion, que deseaba un sistema representativo, se puso á la cabeza de un partido, y tuvo frecuentes combates con Cristobal, que parecia tender al poder absoluto. En 1811 Cristobal se hizo consagrar rey de Haiti, con el nombre de Henrique I, pero en 1820 habiéndose verificado una revolucion contra él en Puerto-Príncipe, se tiró un pistoletazo. Petion despues de haber consolidado el nuevo orden de cosas que habia establecido, murió en Puerto-Príncipe en 1818; y su sucesor y actual presidente, el general Boyer, habiéndose aprovechado hábilmente de la revolucion ocurrida en el Cabo, para reunir bajo un mismo gob. las diversas partes de la isla, lo ha logrado, por sus luces y moderacion, con la mayor felicidad, habiendo consolidado enteramente su independendencia por el tratado hecho últimamente con la Francia, en el cual esta potencia la ha reconocido. Su pob. se regula á 1,500,000 hab., y la resid. del gob. es en el día en Puerto Príncipe.

DOMINGO DEL SENACO (Sto.), establec. de la prov. de Vera Cruz, en Méjico.

DOMINGO PEREZ, v. de Esp., prov. de Toledo, á 4 leg. de Talavera, y 1 del Tajo. Pob. 1,504 hab.

DOMINICA (la), una de las Antillas, descubierta por Cristobal Colon en 1493, que tiene unas 2 leg. de lar. o y 6 de ancho. Está erizada de mont. escarpados y certada en valles fértiles regados por 50 r. y un gr. número de arroyos. Los volcanes que encierra arrojan mucho azulre inflamado. Los bosques abundan en palo de rosa, y su suelo es mas propio para el cultivo del algodón que del azúcar. Pertenece á los Ingleses y tiene 26,499 hab. de pob. Esta isla no tiene bahía ni p. alguno, pero el fondeadero á la largo de sus costas es seguro y cómodo. La c. de las Cañas, su cap., encierra 1,500 hab.; lat. N. 15° 52', long. O. 63° 48'. — Bahía sobre la costa sept. de la isla de Cuba, la mayor de las islas Marquesas, que tiene 6 leg. de largo y otras tantas de ancho; lat. S. 9° 59', long. O. 141° 28'.

DOMINO, una de las islas Tremiti, en el golfo de Venecia, sobre la costa de Apulia; lat. N. 42° 8', long. E. 15°.

DOMITZSCH ó DUNIMATZSCH, peq. c. de la reg. de Mersebourg, en Prusia, á 14 leg. S. de Wittenberg.

DOM-LOUP, peq. c. de Fr., en el Ile y Vilaine. Pob. 1,600 hab.

DOM-MARTIN, gr. c. del cant. de Vaud, en Suiza, al O. de Lausana.

DOMMART-LES-PONTHIEU, v. de Fr., en el Somme, á 5 leg. de Amiens.

DOMME, peq. c. de Fr., en el Dordogna, á 2 leg. S.-E. de Sarlat. Pob. 1,900 hab.

DOMMET, nombre de una mont. de Alem. y de un r. de los Países Bajos, que

sale de los pantanos de Donnerschlag y muere en el Meuse.

DOMNAU, c. de la reg. y á 8 leg. S.-S.-E. de Königsberg, en Prusia. Pob. 1,000 hab.; lat. N. 54° 14', long. E. 18° 15'.

DOMO D'OSSOLA, v. de la prov. de Novara, en el Piamonte, en un valle profundo, al pie del Simplon, con un peq. fuerte. Pob. 1,260 hab.; lat. N. 46° 5', long. E. 5° 55'.

DOMOKOS (Sn.), lug. del cond. de Szeklers, en la Transilvania, con una rica mina de cobre.

DOMPAIRE, v. de Fr., en Vosges, á 5 1/2 leg. O.-N.-O. de Épinal.

DOMPIERRE, nombre de 4 v. de Fr., una en el Charenta infer., otra en el Allier, otra en el Mayena, y la 4ª en el Alto Viena.

DOMREMY, lug. de Fr., en Vosges, sobre el Meuse, patria de Juana de Arc, llamada la doncella de Orleans; á 6 leg. N. de Neufchateau.

DOMRIANKA, c. del gob. y á 16 leg. N. de Perm, en la Turq. asiát.

DOMSTADT, v. del circ. y á 4 leg. N.-E. de Olmutz, en Moravia.

DOMUS, c. del Guzerate, en el Ind., en la emb. del Tapti, pert. á los Ingleses; lat. N. 21° 5', long. E. 70° 28'.

DON, el *Tanois* de los ant., y uno de los mayores r. de la Rus. eur., que nace en el gob. de Toula, y despues de un curso de 450 leg. desemboca en el mar de Azow por tres brazos. Recibe muchos rios consid., pero se halla tan cegado de arena en su emb., que no es navegable sino para barcas. — R. de Escocia, que nace en los mont. del N. del cond. de Aberdeen, y desemboca en el Océano.

DONA (Sta.), gr. v. del rei. Lomb. Ven., sobre el Piave, á 6 leg. de Conegliano.

DONACI (Sta.), peq. c. de la Tierra de Otranto, en Nápoles, á 4 leg. de Brindes.

DONAGHADE, peq. p. del cond. de Down, en Irl., que comere. en ganado; á 6 leg. E. de Bellast; lat. N. 54° 57', long. O. 7° 50'.

DONAH, c. de la prov. del Bejapour, en el Ind., á 22 leg. O. de Pounah.

DONAI, lug. de Foulahs, en el Senegal, en Afr., á 16 leg. S.-S.-E. de Cayor.

DON ALVARO, v. de Esp., prov. de Extremadura, á 2 leg. de Mérida. Pob. 606 hab.

DONAS, v. del Piamonte, en el valle y á 4 1/2 leg. N.-E. de Aoste.

DONAT (Sn.), v. de Fr., en el Drome, á 2 leg. N.-E. de Tain.

DONATO (Sn.), nombre de 3 peq. c. de Italia, una en Nápoles, otra en el rei. Lomb. Ven., y la 5ª á 2 leg. S.-E. de Milan.

DONAUALTHEIM, lng. del circ. del Alto Danubio, en Bav. Pob. 800 hab.

DONAUESCHINGEN ó **DONESCHINGEN**, v. del gr. duc. de Baden, en el circ. del Danubio, notable por hallarse en el patio del palacio del príncipe de Fürstemberg, el nacimiento del Danubio; á 4 leg. O. de Duttlingen; lat. N. 47° 57', long. E. 65°.

DONAUSTAUFF, v. del circ. de la Regen, en Bav.

DONAWERT ó **DONAWOERTH**, c. fuerte de Bav., en el circ. del Alto Danubio, sobre la orilla izquierda del Danubio, á 10 leg. N. de Angsborg. Pob. 2,460 hab.; lat. N. 48° 45', long. E. 8° 26'.

DONAWIZ, brazo del Danubio, que une este r. con el Temesch.

DONAZ, lug. del Piamonte, donde Anibal se dice verificó el paso de los Alpes; á 1 leg. S.-E. de Vorrez.

DON BENITO, v. de Esp., prov. de Extremadura, sit. en una llanura, á 1 leg. N. del Guadiana y 10 de Trujillo. Pob. 15,700 hab.

DONCASTER, c. del Yorkshire, en Ingl., sobre el Don, en un pais abundante en trigo y en pastos. Encierra muchas iglesias y establec. de beneficencia, fáb. de guantes y medias, y un teatro; á 14 leg. S. de York.

DONCHERY, peq. y linda c. de Fr., en Ardennes, sobre el Meuse, con fáb. de sargas; á 1 leg. O. de Sedan. Pob. 1,440 hab.

DONDERIKY, peq. c. del Dowlatabad, en el Ind., á 16 leg. N.-O. de Darore.

DONDIGUL, c. de Golconda, en el Ind., á 6 leg. N. de Hyderabad.

DONDO, c. sobre la costa occid. de la isla de Célebes; lat. N. 0° 55', long. E. 117° 57'.

DONDOWANG, peq. isla del mar de las Ind. or.; lat. S. 5° 25', long. E. 115° 55'.

DONDRA, lengua de tierra baja en el extremo de la isla de Ceilan, sobre la cual hay un gr. lug.; lat. N. 5° 50', long. E. 78° 15'.

DONEGAL, cond. de Irl., que confina al N. y al O. con el océano Atlántico, al E. con los cond. de Londonderry y Tyrone, y al S. con el de Tyrone y la bahía de Ballyshannon. Comprende una extension de 29 leg. de largo y de 5 á 14 de ancho. Es montañoso y pantanoso, posee fáb. de leuceria, telas de lana y aguardiente, y su c. princip. es Liffard. Pob. 200,000 hab.—C. de este cond., sit. en la bahía del mismo nombre, en la emb. del Esk, á 46 leg. N.-O. de Dublin.—Nombre de 5 c. de la Pensilvania, en los Est. Unid.

DONERAILLE, c. de Irl., en el cond. de Cork, sobre el Awbeg, á 47 leg. N.-O. de Dublin.

DONEZ, rio de Rus., que nace cerca de

Bielgorod, desagua en el Don y es navegable hasta Iziium, en el gob. de Charkov.

DONEZK, peq. c. del gob. de Ekaterinoslav, en Rus., sobre el Donez; lat. N. 48° 50', long. E. 36° 4'.

DONEZKOI, cap. de un circ. del gob. de los Cosacos Donski, en la Rus. enr., á 22 leg. N.-E. de Tscherkask.

DONGA, pais mont. y poco conocido, al S. de Darfour, en Afr., en donde se supone nace el Bahr-el-Abiad, que es el princip. afl. del Nilo.

DONGATA, c. del rei. y á 74 leg. E. de Bornou, en Africa.

DONGEN, gr. lug. del Brabante sept., en los Países Bajos, á 2 leg. E.-N.-E. de Breda. Pob. 2,100 hab.

DONGES, v. de Fr., en el Loira Infer., en la emb. del Loira, á 8 1/2 leg. O.-N.-O. de Nantes. Pob. 2,100 hab.

DONGHEL, c. del Foulahs, sobre la ribera mer. del Senegal, en Afr., á 41 leg. E. de Podar.

DONGO, v. del rei. Lomb. Ven., sobre el lago y á 9 leg. N.-E. de Como, con una fundicion de hierro.

DONGOLA, una de las gr. divisiones de la Nubia, en Afr. El valle de este nombre, ó como los Arabes le llaman, *Wady-Dongola*, se extiende al S. de los dos lados de la isla de Dargo, y de las demas que el Nilo forma en gr. número. El Dongola es nombrado por la bella raza de sus caballos, que son de raza árabe.—Cap. de la Nubia, sobre el Nilo, que en 1815 fue reconocida por el viajero Burckhardt; sit. en las dos orillas de este rio, con un cast. mal fortificado. Los Mamelucos, echados de Egipto por Mohamed-Aly, bajá de este pais, se apoderaron de Dongola, y le erigieron en un peq. rei.; lat. N. 19° 20', long. E. 29° 55'.

DONGOW, c. del imp. Birman, en As. sobre la ribera occid. del Irraouaddy, á 8 leg. N. de Lounsey.

DONI, rio del Calabar, en Afr., con una c. en su emb.; á 16 leg. E. del Nuevo Calabar.

DONJEUX, lug. de Fr., en el Alto Marne, sobre el Marne.

DONJON (el), v. de Fr., en el Allier, á 9 leg. S.-E. de Moulins.

DONKOV, peq. c. del gob. y á 25 leg. de Riazan, en Rus., sobre el Don. Pob. 2,500 hab.

DONNDORF, lug. de la reg. de Erfart, en Prusia.

DONNEMARIE, v. de Fr., en el Sena y Marne, á 4 leg. de Provins.

DONNERSMARK, v. de Rungria, á 2 1/2 leg. N. N.-O. de Kapsdorf.

DONNINGTON ó **DUNNINGTEN**, lug. de Ingl., en el cond. de Berks, con un palacio; á 1 leg. N.-N.-O. de New-Bury.—*Castle*,

c. del cond. de Leicester, en Ingl., á 50 leg. de Londres. Pob. 2,508 hab.

DOŃSKAIA, fort. de la Rus. as., á 50 leg. N.-N.-O. de Ekaterinograd. — Otra en el país de los Cosacos, sobre el Don, á 9 leg. de Azov.

DOŃSKI ó COSACOS DEL DON, pueblo que habita na gob. de la Rus. eur., sit. entre los de Astracan y de Saratov, el territ. de los Cosacos Ezeruo-Morski y los gob. de Ekaterinoslav y Voronetz; con una superf. de 17,509 leg. cuad. y suelo arenoso y pantanoso. pero abundante en pastos. La mayor parte de los hab. son soldados, que son re-compensados con tierras, por precio de sus servicios, y viven de la agricultura y la pesca. Pob. 550,000 hab.

DONZDORF, v. de Wurtemberg, en el circ. del Danubio. sobre el Lauter, con un castillo fortificado con torreones. Pob. 1,700 hab.

DONZENAC, peq. c. de Fr., en el Correze, á 2 leg. N. de Brives. Pob. 2,100 hab.

DONZERE, v. de Fr., en el Drome, sobre el Ródano, en un país fértil que produce vinos muy estimados; á 5 leg. S. de Montelimart. Pob. 1,500 hab.

DONZY, peq. c. de Fr., en el Nievre, que comer. en hierro y maderas. Pob. 3,100 hab. — Otra en el Loira, con ferrerías; á 2 leg. N.-E. de Feurs.

DOÑA MARIA, bahía sobre la costa occid. de Sto. Domingo.

DOÑA MENCIA, v. de Esp., prov. de Córdoba, á 2 leg. de Gabra. Pob. 4,152 hab.

DOO, río de Afr., que desemboca en el gollo de Guinea.

DOOAB, nombre que se dá al país comprendido entre el Ganges y el Jumna, llamado *Anterbete* por los Indios, y perten. en su totalidad á los Ingleses. Es fértil y abunda en granos, algodón, azúcar, añil, tabaco, y encierra muchas c. y fort. importantes.

DOOABEH BARRY, distr. fértil de la prov. de Lahore, en el Ind., entre los 50° y 51° de lat. N., pert. á muchos gefes Seiks. — *Jallinder*, otro en la misma prov., sit. entre el Sutteledge y el Beyah, que es la mas rica de las posesiones Seiks, y tiene por c. princip. á Jallindria y Sultanponr.

DOOGH, peq. c. del Bondou, en Afr., á 1 leg. E. de Koukarani.

DOOL-MACARY, lug. de Abisinia, en Afr., en el camino que desde Gondar vá á Sennaar.

DOOLABARY, c. del distr. de Bettouiaá. en Bengala, en la ribera occid. del Atri, con com. de granos; lat. N. 24° 59', long. E. 86° 25'.

BOOLINKEABOU, c. del Bambarra, en Afr., á 27 leg. de Segó.

DOON, lago y río de Escocia, en el cond.

de Ayr; el primero con una c. y un palacio arminado.

DOONAH, c. del Berar, en el Ind., pert. á los Maharattas; lat. N. 22° 48', long. E. 77° 58'.

DOONDEAKERA, c. de la prov. de Oude, en el Ind., sobre el Ganges; lat. N. 26° 12', long. E. 78° 15'.

DOORNSPYCK, gr. lug. del Gueldre, en los Países Bajos, á 1 leg. S.-O. de Elbourg.

DOORUP, c. del Baglana, en el Ind., á 5 leg. O. de Chandor.

DOORYDROUG, fort. en el mediodia del Ind., en la prov. del Misore, sobre un peñasco; lat. N. 15° 27', long. E. 75°.

DOORYGHANT, c. del Benares, en el Ind., sobre la orilla mer. del Gogra; lat. N. 6° 15', long. E. 81° 6'.

DOOSHAK, cap. del Sigistan, en Persia, cerca de las ruinas de una gr. c., gobernada por un principe de una ant. familia, que toma el título de rey del Sigistan; lat. N. 51° 26', long. E. 54° 48'.

DORACES, río de Costa Rica, que desemboca en el Océano.

DORAH ó JELAI, c. del Kuzistan, en Persia, sit. sobre dos afl. del r. Jerahi, y rodeada de murallas defendidas por torreones. Pob. 8,000 hab.; á 51 leg. S. de Shuster.

DORAN, c. del Yemen, en Arabia, con resid. del gob. del distr. de Bellad-Aries; á 12 leg. S. de Sana; lat. N. 14° 55', long. E. 41° 59'.

DORAT, peq. c. de Fr., en el Alto Viena, sobre el Sevre, á 10 leg. N. de Limoges. Pob. 5,100 hab.

DORCHESTER, c. cap. del Dorsetshire, en Ingl., sobre el Frome, con fábr. de sargas, y en sus alrededores con ruinas de un ant. anfiteatro construido, se dice, por Agricola. Pob. 2,546 hab.; á 6 leg. de Bridport; lat. N. 50° 45'. — Cond. del Mailland, en les Est. Unid., cuya cap. es Cambridge. Pob. 18,108 hab. — Peq. c. de la Carolina mer., sobre el afl. N.-E. del Aslaley, á 7 leg. O.-N.-O. de Charleston; lat. N. 52° 58', long. O. 82° 40'. — Otra en Massachusetts, en los Est. Unid., á 1 leg. S.-E. de Boston.

DORDOÑA (el), río de Fr., que nace al pie del Mont. de Oro y se reune al Garona cerca de Bourg; á 5 leg. mas abajo de Burdeos, desoues de un curso de 85 leg.

DORDOÑA (depart. del), se compone del Perigord y algunos concejos del Limosin, y tiene por limites al N. el depart. del Alto Viena, al E. los del Charanta Infer. y el Gironda, al S. el del Lot y Garona, y al O. los del Lot y el Corce. Su cap. de prefect. es Perigueux, y comprende las subprefect. de Bergerac, Neutron. Riberae, y Sarlat; una superf. de 956,067 leg. cuad. y 422,000 hab. de pob. El país en general es montuoso, está cubierto de bosques y produce poco

trigo y vinos; pero abunda en criadillas de tierra, castaños, caza, y encierra minas de hierro inagotables y canteras de granito. Le bañan el río de su nombre y el Isle, que es navegable desde Coutras.

DORDRECHT ó **DORT**, una de las c. mas ant. y mejor sit. de los Países Bajos, en una isla formada por el Meuse y el peq. golfo de Biesbosch, con un p. cómodo. Fue separada esta c. del continente en 1421, por una inundación que absorbió 72 c., cuya pob. ascendía á 100,000 hab. Comercia en trigo, vino, sal, maderas, lencería y telas de lana. Los dos hermanos Devitz, tan célebres en la historia, eran hijos de un burgomaestre de esta c., y el sabio Vosio fue presidente de su colegio. Pob. 19,400 hab.; á 4 leg. S.-E. de Rotterdam; lat. N. 51° 48', long. E. 2° 19'.

DORE-L'ÉGLISE, v. de Fr., en el Puy de Dome, á 6 l. g. E. de Issoire.

DORÉN ó **DÜREN**, c. del gr. duc. del Bajo Rin, en Prusia, sobre el Roer, con fabr. de telas de lana, boza y una fundición de cañones; á 6 leg. E. de Aquisgran. Pob. 4,700 hab.

DORENBUREN, peq. c. del cond. de Bregentz, en el Tirol, sobre el Fussack. Pob. 1,000 hab.; á 2 leg. S. de Bregentz.

DORFEN, v. del circ. del Isar, en Bav., sobre el Isen, á 11 leg. E.-N.-E. de Munich. Pob. 1,000 hab.

DORFLINGEN, gr. lug. del cant. y á 1 1/2 leg. de Schaffhausen, en Suiza.

DORHO ó **DRADATE**, buen p. del Afr., sobre el mar Rojo, á 14 leg. N. de Suakem.

DORINGSTADT, peq. c. de Bav., sobre el Main, á 6 leg. de Bamberg.

DORKIAN, c. de la Natolia, en la Turqu. as., á 18 leg. O. de Sinope.

DORKING. V. *Darling*.

DORLA, prebostazgo de la reg. de Erfurt, en Prusia, bajo la comun dominación del Hesse electoral y la Prusia, que se compone de 3 lug. que son: Oberdorla, Niederdorla y Langula.

DORMAEL, peq. c. del Brabante mer., en los Países Bajos, á 2 leg. E. de Tirlemont.

DORMAGEN, v. de la reg. de Düsseldorf, en Prusia, á 5 leg. de Colonia.

DORMANS, peq. c. de Fr., en el Marne, con un p. sobre el Marne. Comercia en granos y vinos, y posee una fuente ferruginosa y purgativa; á 5 leg. E. de Epernay. Pob. 2,400 hab.

DORMEIL, lug. de Fr., en el Sena y Marne, á 2 leg. de Montereau.

DORMOUTH, v. marít. de Ingl., á 5 1/2 leg. S.-E. de Exeter.

DORNABAD, c. del Khorassan, en Persia, á 62 leg. N.-O. de Herat.

DORNACH ó **DORNEGG**, lug. del cant. de Soleure, en Suiza, sobre la orilla derecha del

Birs, con un cast. fuerte. Cerca de este lug. se halla *Doenbach an der Brücke*, con un ant. convento de capuchinos, donde, en 1499, 6,000 Suizos sitiaron á un ejército del emperador Maximiliano, de 15,000 homb.

DORNBACH, lug. de Aust., en el barrio bajo el bosque de Viena, pert. al príncipe de Schwarzenberg, con un magnífico jardín ingles.

DORNBERG, ant. palacio y bailiaje del princ. de Starckenbourg, en el gr. duc. de Hesse, que en 1805 se componía de 11 v. y lug. y 7,124 hab.—Lug. del distr. de Minden, en Prusia.

DORNE, lug. de Fr., en Nievre, á 14 leg. S.-E. de Nevers.

DORNEBOURG ó **DORNDORF**, peq. c. del duc. de Sajonia-Weimar, sobre un mont. escarpado, con un palacio. Al pie del mont. está el lug. de *Dondorf*; á 2 leg. N. de Jena; lat. N. 51° 2', long. E. 9° 15'. —Lug. del princ. de Anhalt-Köthen, sobre el Elba, á 3 leg. O.-N.-O. de Zerbst.

DORNECY, v. de Fr., en el Nievre, á 2 leg. E. de Clamecy.

DORNELAS, v. de Port., prov. de Tras os Montes, sit. en las mont. de Monte Alegre. Pob. 565 hab.

DORNES, v. de Port., prov. de Extremadura, comarca de Tomar.

DORNHAN ó **DORNEM**, v. del circ. de la Selva Negra, en Wurtemberg, sobre el Schwarzwald, quemada por un rayo en 1718; á 16 leg. de Stuttgart. Pob. 1,050 hab.; lat. N. 49° 17', long. E. 6° 8'.

DORNHEIM, v. del gr. duc. de Hesse, cerca de la cual el emperador Adolfo de Nassau fue muerto por Alberto I, duque de Aust.; á 2 leg. O. de Darmstadt.

DORNHOLZHAUSEN, lug. del princ. de Hesse-Hombourg, sobre el Reisberg. Pob. 700 hab.

DORNICKE, lug. del Holsteia, en Din., sobre el lago Ploen.

DORNO, c. del Piamonte, sobre el Tenedopio, á 5 1/2 O. de Pavia.

DORNOCH, bahía ó brazo de mar que separa la parte mer. del cond. de Sutherland del de Ross, en Escocia, con una peq. c. del mismo nombre; á 20 leg. de Inverness.

DORNSTETTEN, c. del circ. de la Selva Negra, en Wurtemberg, á 15 leg. E. de Straubung. Pob. 1,100 hab.; lat. N. 48° 28', long. E. 6° 10'.

DORNUM ó **DORNHEIM**, peq. c. de la Frisia or., en Hanover.

DOROBAT, peq. c. del Yemen, en Arabia, sit. en la cima de una mont., con una prisión notable; á 5 leg. O. de Taas.

DOROGOBUSE, c. del gob. y á 18 leg. N.-E. de Smolensko, en Rus., sobre el Dnieper.

DOROKOI ó **DOROBOI**, peq. c. de la Alta Mold., en la Turq. eur., cerca de un lago de su nombre formado por el Sziza; á 55 leg. N.-O. de Jassy.

DORONINSK, c. del gob. de Irkutsk, en la Rus. asiát., sobre el Ingoda, á 86 leg. E.-S.-E. de Verch-Udinsk.

DORP-AUBEIY, c. del Yemen, en Arabia, á 18 leg. N. de Chamir.

DORPE, lug. del princ. de Calenberg, en Hannover.

DORRA, c. del Sigistan, en Persia, á 7 leg. E.-S.-E. de Kiw.

DORRE, isla estéril sobre la costa occid. de la Nueva Hol.

DORRENBURG, gr. lug. del Hesse electoral, á 2 leg. de Cassel.

DORRIL, una de las peq. Hebridas, cerca de la costa de la isla de Mull; lat. N. 56° 20', long. O. 8° 47'.

DORSEBACH, v. del Wurtemberg, sobre el Jart, con un palacio.

DORSET, cond. de Ingl., que tiene 465 leg. cuad. de superf., 270 parroquias y 124,693 hab. de pob. Su clima es sano y el terreno llano, bañado por 40 ríos ó arroyos. Produce cáñamo y cria mucho ganado vacuno, lanar y cabrío; encierra minas de hierro, cobre, hornaguera bituminosa y tierra de alfarero. Posee fábr. de seda, fraucelas y lonas; hace una pesca consid. de congrio: el puerto solo de Pool emplea mas de 200 barcos en Terra Nova, y tiene por cap. á Dorchester.

DORSTEN, c. del duc. de Artemberg, en Prusia, sobre el Lippe, á 16 leg. S.-O. de Munster; lat. N. 51° 40', long. E. 4° 51'.

DORTELWEIL, gr. lug. de Alem., sobre el Nedda, cerca de Francfort sobre el Main.

DORTMUND, c. ant. y fortificada de la reg. de Arnsberg, en Prusia, sobre el Emscher, y una de las c. libres Anseáticas. Pob. 4,000 hab.; á 16 leg. N.-N.-E. de Colonia; lat. N. 51° 51', long. E. 5° 1'.

DORUM, lug. del duc. de Brema, en Hannover, á 4 leg. de Bremerlehe.

DORY, p. de la costa N.-O. de la isla de la Nueva Guinea, donde los buques pueden renovar sus provisiones de agua y legumbres; lat. S. 48', long. E. 152° 10'.

DORZA, c. del Irak, en Persia, á 24 leg. N. de Koum.

DOS BARRIOS, v. de Esp., prov. de Toledo, á 7 leg. de Ocaña. Pob. 2,819 hab.

DOSENHEIM, c. del circ. del Neckar, en Baden. Pob. 1,000 hab.

DOS HERMANAS, v. de Esp., prov. y á 2 leg. de Sevilla, sit. en el camino de Madrid á Cádiz. Pob. 2,815 hab.

DOSITAL, c. del Mandingo, en Afr., á 7 leg. E. de Komaliah.

DOS PUENTES (en alemán *Zweibrücken*), ant. princip. que forma en el día uno de los distr. del circ. bávaro del Rhin, cuyo

territ. es mont., pero fértil en trigo y vinos. Pob. 60,000 hab. — C. cap. sit. en la orilla derecha del Herbach, con fábr. de tejidos de lana, muselinas, etc. Pob. 5,000 hab.; á 22 leg. N.-O. de Strasburgo.

DOSENHEIM, gr. lug. del circ. del Neckar, en Baden, sobre el Bergstrass, á 1 leg. N. de Heidelberg. Pob. 900 hab.

DOSSOLO, linda v. del rei. Lomb. Ven., sobre el Pó, á 7 leg. S.-S.-O. de Mantua.

DOTIS, v. de la Baja Hungría, al O. de Bnti, sit. en una roca de mármol rojo jaspeado, con una fábr. de paños ordinarios.

DOUADIC, v. de Fr., en el Indre, á 2 leg. del Blanco.

DOUARNENEZ, peq. c. de Fr., con un p. sobre el golfo de su nombre, y pesca de sardina; á 4 leg. O. de Quimper. Pob. 1,800 hab.; lat. N. 48° 5', long. O. 6° 59'.

DOUAY, c. fuente de Fr., en el Norte, sobre el Scarpe, cap. de subpref., con com. de granos, aceite y vino; á 6 leg. N.-O. de Cambrai. Pob. 21,000 hab.; lat. N. 50° 22', long. O. 0° 44'.

DOUBLE-BUSK-KEY, peq. isla del archip. de las Lucayas; lat. N. 26° 50', long. O. 81° 10'.

DOUBS, r. de Fr., que nace en el Jura y desagua en el Saona, en Verdun, siendo solamente navegable para barcas y chalupas.

DOUBS (depart. del), está formado de la parte or. del ant. Franco Cond., y tiene por límites al N. el depart. del Alto Saona, al O. el del Jura, al S. el cant. de Vaud y al E. el depart. del Alto Rhin, se halla regado por los r. Doubs, Dessombre Louve y Ognon, y se divide en 4 distr., siendo su cap. de prefect. Besançon; y Baume, Pontarlier y Sn. Hipolito subprefect. Su superf. es de unas 550,998 leg. cuad., y la pob. de 227,578 hab. El suelo es fértil y encierra minas de hierro, salinas, buenos pastos, y mármol. Posee fábr. de eurtidos, cerveza, ferrerías, hilanderías de algodón, etc., y comer. en granos, vinos, ganado, maderas, planchas de hierro, armas, papel, punto, cobertores de lana, sombreros, relojes, martinetes y salitre.

DOUBTFUL-HARBOUR, bahía sobre la costa N.-O. de la isla de Tavai-Poanamon, la mas mer. de las 2 islas que forman la Nueva Zelandia; lat. S. 45°, long. E. 171°. — *Islandia*, peq. isla del océano Pacífico mer.; lat. S. 17° 20', long. O. 144° 5'. — Otra cerca de la costa mer. de la Nueva Hol; lat. S. 34° 25', long. E. 117° 24'.

DOUBTLESS-BAY, bahía sobre la costa N.-O. de la Nueva Zelandia; lat. S. 54° 55', long. E. 185° 55'.

DOUGHETI, c. de la Georgia, en la prov. de Kartel.

DOUDEVILLE, v. de Fr., en el Sena Infer. Pob. 5,000 hab.; á 9 leg. N.-E. de Ruan.

DOUDPOUR, c. del Berar, en el Ind.; lat. N. 19° 58', long. E. 180° 45'.

DOUE, peq. c. de Fr., en el Maine y Loira, notable por una soberbia fuente y un vasto edificio. Pobl. 1,800 hab.; á 4 leg. S.-O. de Sammur.

DOUET, v. de Fr., en el Loira y Cher, á 3 1/2 leg. de Mondonbleau.

DOUGLASS, c. marít., de Ingl., sobre la costa S.-E. de la isla de Man, con un p. espacioso y seguro, y un fuerte. Pobl. 2,651 hab.; lat. N. 54° 9', long. O. 6° 49'. — C. del Connecticut, en los Est. Unid., á 19 leg. S.-O. de Boston. — Peq. isla sobre la costa N.-O. de la Amér. sept., á unas 10 leg. de Tierra Firme; lat. N. 54° 58', long. E. 124° 18'. — Otra en el mar de la China; lat. N. 10° 45', long. E. 111° 51'. — Otra entre la del Almirantazgo y la costa occid. de la Amér. El estrecho que la separa del continente, está siempre cubierto de hielos lat. N. 58° 16'.

DOULACHIERAM, c. del Ind., á 1 leg. y en el circar de Rajamundry.

DOULEVENT, v. de Fr., en el Alto Marne, á 5 leg. S. de Vassy.

DOULENS, c. de Fr., en el Somme, sobre el Authie, cap. de subpref., con una doble ciudadela, varias iglesias y hospitales. Comer. esta c. en granos, lino, cáñamo, ganado y lienzos crudos. Pobl. 5,000 hab.; á 1 leg. N. de Amiens.

DOULU-BASSENDUAR, c. del país de Kemaon, sobre el Dewa; lat. N. 29° 42', long. E. 78° 51'.

DOUMES, peq. isla de la costa de Fr., cerca de Marsella; lat. N. 45° 16', long. E. 2° 55'.

DOUNE, c. de Escocia, en el cond. de Perth, sobre el Teith, con hilanderías de algodón y comer. de ganado; á 17 leg. O. de Edimburgo. Pobl. 1,650 hab.

DOUPARA, c. del Berar, en el Ind.; lat. N. 15° 45', long. E. 76° 59'.

DOUR, peq. c. del Henaut, en los Países Bajos, á 5 1/2 leg. de Mons.

DOURAPILLY, c. del circar de Cica- cole, en el Ind., á 4 leg. de Cassimcotta.

DOURDAN, peq. c. de Fr., en el Sena y Oise, sobre el Orge, que comer. en trigo, cerveza, lanas y paños, y posee fábr. de medias de seda y lana; á 10 leg. S.-E. de Paris.

DOURGNE, peq. c. de Fr., en el Tarn, con fábr. de lana; á 6 leg. de Cavaur.

DOURLACH, linda c. del eirc. de Pfinz y Enz, en Baden, sobre el Pfinz, con una casa de moneda, y una fábr. de porcelana; á 5 leg. de Carlsruhe. Pobl. 5,900 hab.

DOURLACH ó VOURLA, peq. c. de la Natolia, en la Turq. asiát., sobre la costa S. del golfo y á 10 leg. O.-S.-O. de Esmirna, cerca de la ant. *Clazomenes*. — Nombre de 2 peq. islas en el mismo golfo.

DOUVAINES, lug. del cant. y á 5 1/2 leg. N.-E. de Ginebra, en Suiza.

DOUVRES, peq. c. de Fr., en Calvados, á 3 leg. N. de Caen. Pobl. 2,240.

BOUWOUR ó DOOWOOR, c. del Carnate, en el Ind., á 6 leg. de Nellore.

DOUZE, r. de Fr., que nace en los Pirineos y desemb. en el Adour. — V. de Fr., en el Dordoña, á 5 leg. S.-E. de Perigueux.

DOUZU, v. de Fr., en Ardenes, á 2 leg. S.-E. de Sedan. — Peq. c. de Fr., en Nièvre, á 4 leg. S.-E. de Cosne. Pobl. 5,600 hab.

DOVARESE, c. del rei. Lomb. Ven., á 10 leg. O. de Mantua.

DOVE, r. de Ingl., que nace en el Derbyshire, y muere en el Trent. — Peq. isla del estrecho de Torres, sobre la costa sept. de la Nueva Hol., que está cubierta de árboles y plantas odoríferas.

DOVEIN, lug. del Alto Egipto, á 5 leg. S.-S.-E. de Sint.

DOVRAFIELD, cadena la mas elevada de la península escandinavia, que divide la Noruega en sept. y mer., y cuyo pico mas alto tiene 8,000 pies sobre el nivel del mar.

DOVRES, c. marít. de Ingl., en el cond. de Kent, la mas inmediata á Fr., con un castillo en un peñasco elevado á 520 pies sobre el nivel del mar. El p. recibe embarcaciones de 400 y 500 toneladas, y se halla defendido por numerosas baterías. Pobl. 9,074 hab., á 25 leg. S.-E. de Londres, 7 de Calais y 67 N.-O. de Paris; lat. N. 51° 7', long. O. 1° 1'. — Otra en el Nuevo Hampshire, en los Est. Unid., sobre el Cochetto, á 4 leg. S.-E. de Rochester; lat. N. 45° 11', long. O. 75° 15'. — C. cap. del Delaware, en los Est. Unid., sobre el Juan, que hace un comer. consid. en harinas; á 50 leg. S.-S. O. de Filadelfia; lat. N. 39° 10', long. O. 78° 50'. — Otra en el cond. de York, en Pensilvania, en los Est. Unid., sobre el Fox-Run.

DOVY ó DIFFI, r. de Ingl. que desagna en la bahía de Cardigan, á 5 leg. N. de Aberyswith.

DOW, isla en la costa occid. de Escocia; lat. N. 57° 55', long. O. 7° 45'. — *Skerries*, peñascos sobre la misma costa; lat. N. 58° 24', long. O. 7° 18'.

DOWENTA, peq. isla del mar de las Ind. or., cerca de la costa occid. del Borneo; lat. S. 1° 15', long. E. 108° 25'.

DOWLETKHAIL, distr. del Afghañistan, sit. sobre la orilla occid. del Indo; lat. N. 52°.

DOWN, cond. marít. de Irl., que comprende 586 leg. cuad. de superf., y se halla bien regado; pero su suelo es desigual, y produce poco trigo. Sin embargo abunda en avena y patatas, y encierra minas de cobre, plomo, mármol negro, pizarras, cristal de

roca y ulla. Posee fabr. de muselinas, telas de lana, lencería y papel, y tiene 201,498 hab. de pob. — ó *Down-Patrik* (Sn. Patricio), cap. del cond. donde Sn. Patricio, se dice, fue enterrado, y un pozo de los contornos consagrado á este santo; se halla en gr. veneracion entre los aldeanos. Pob. 5,000 hab.; á 29 leg. N.-E. de Dublin.

DOWNE, c. del centro del Afr., sobre el Níger, con manufacturas de loza, á 10 leg. O.-S.-O. de Tombouctou.

DOWNINGS, c. de la Pensilvania, en los Est. Unid., sobre el Brandy-Wine, á 15 leg. O.-N. de Filadelfia.

DOWNTON, v. de Ingl., en Wiltshire, con fabr. de encajes, papel, curtidos y cerveza, á 54 leg. O. de Londres.

DOWREK, c. de la Natolia, en la Turq. asiát., á 14 leg. N.-O. de Boli.

DOXAN, peq. c. del circ. de Rakonitz, en Bohemia, á 2 leg. de Budin.

DOZULAY, v. de Fr., en Calvados, á 5 leg. E. de Caen.

DRAAIYA ó DREHYEH, c. de Arabia, al pie de mont. muy elevados, en un pais abundante en granos; á 160 leg. S.-E. de Jerusalem.

DRAC, r. de Fr., que nace en los mont. Montausier, y muere en el Iscre, cerca de Grenoble.

DRACHENBOURG, peq. c. del cond. de Hoyd, en Hannover, sobre el Weser, á 2 leg. N. de Niebowg.

DRACHENFELS, peq. c. del duc. de Nassau, sobre la orilla derecha del Rhin, á 1 1/2 leg. S.-E. de Bonn.

DRAGA, peq. r. de Istria, que desagua en el Adriático.

DRAGE, lug. del Holstein, en Din., á 1 1/2 leg. de Itzehoe. — Nombre de 2 rios, uno en la Prusia occid., que muere en el Netre, y otro de la Nueva Marca de Brandenbourg, que desagua en el Warta.

DRAGO, r. del rei. de Nápoles, que nace en los confines del Princ. citer., y desemb. en la bahía de Nápoles.

DRAGOE, peq. c. de la isla de Amack, en Din., cuyos habitantes pasan por excelentes pilotos; á 2 leg. S.-E. de Copenhague.

DRAGON, peq. isla sobre la costa S.-O. de la Nueva Hol.; lat. S. 58° 26'. — Grupo de peñascos en el océano Pacíf., cerca de la costa de la Nueva Albion, de los cuales 4 se elevan sobre el agua, y los otros estan cubiertos por el mar.

DRAGONE, r. del rei. de Nápoles, que sale del Vesubio, y entra en el Sarne.

DRAGONERA, c. episc. de la Capitana-ta, en el rei. de Nápoles. — Isla de Esp., en el Medit., á la parte occid. de Mallorca, junto á la punta ó cabo de Palomera ó de Andraix.

DRAGONTE, r. de la Caramania, en la Turq. eur., que desemb. en el Mediter., á 8 leg. N.-N.-E. de Anemur.

DRAGOTIN, promontorio de la isla de Corfú, que hácia el N. forma una bahía bastante profunda, en el fondo de la cual hay un lug. del mismo nombre.

DRAGSFJORD, c. del gob. de Finlandia, en Rus., y en el gollo de aquel nombre, á 10 leg. S. de Abo.

DRAGTEN, c. de Frisia, en los Países Bajos, á 5 leg. de Leuwarden.

DRAGUIGNAN, c. de Fr., en el Var, sobre el Pis, cap. de prefect., con fabr. de paños ordinarios, medias, aceite, jabon, cueros y cosecha de vinos muy fuertes. Pob. 7,860 hab.; á 15 leg. N.-O. de Tolon; lat. N. 45° 51', long. E. 4° 7'.

DRAGUN, peq. c. del gr. duc. de Mecklenbourg, á 2 leg. de Gnoien.

DRAHEIM, c., palacio y señorio de la reg. de Coeslin, en Prusia, sobre el Dragne, á 2 leg. N. de Falckenbourg.

DRAHENITZ, v. del circ. de Prachim, en Bohemia.

DRAHOTUSCH, v. del circ. y á 5 1/2 leg. N.-E. de Prerau, en Moravia. Pob. 1,000 hab.

DRAIN, v. de Fr., en el Maine y Loira, á 1 leg. de Ancenis.

DRAKE, p. de la costa occid. de la Amér. sept.; lat. N. 57° 58', long. O. 119° 10'. — Bahía y concha formada por las islas Virgenes, en las Antillas, de 6 á 8 leg. de largo y sobre 30 á 40 de ancho, donde los buques se hallan resguardados de todos los vientos. — ó *Sn. Nicolas*, isla del canal de Plymouth, en Ingl.; lat. N. 50° 21', long. O. 6° 55'.

DRAKENSTEIN, distr. del cabo de Buena Esperanza, á 12 ó 15 leg. de la c. del Cabo, cuyo suelo es muy fértil: las dos terceras partes del vino que se hace en la colonia, se cogen en él, y encierra un mont. notable de una sola masa de roca cuarza.

DRAKE'S ISLAND (*isla de Drake*), isla sit. en la parte occid. de la Tierra del Fuego, descubierta por Drake, en 1573.

DRAKIA, gr. lug. bastante comerc. en la prov. de Magnesia, en Grecia, en un barranco profundo, al E. de Portaria.

DRAMA, c. de Macedonia, en la Turq. eur., con fabr. de tabaco é hilanderías de algodón, á 6 leg. N.-E. de Emboli.

DRAMANET, c. gr. y comerc. del Alto Senegal, en Afr., cerca de un establec. frances; á 2 leg. E. de Gallam.

DRAMBOURG, peq. c. de la reg. de Coeslin, en Prusia, á 47 leg. N.-E. de Berlin. Pob. 2,800 hab.

DRAMMEN, c. del gob. de Christiania, en Noruega, que se compone de 2 c. distintas, Brageinaes y Stromsoe, sit. sobre las dos orillas del Drammen, que comerc. en

hierro y maderas. Pob. 6,000 hab. ; á 8 leg. S.-O. de Christiania.

DRAISE, peq. r. de Savoya, en los Est. sardos, que nace en el gr. Sn. Bernardo, entra en el Ródano un poco mas arriba dellago de Ginebra, y causa muchos desastres en el valle hasta el Ródano.

DRAUSEFELD, peq. c. de Hanover, á 2 leg. S.-O. de Gotinga.

DRAPUHLID, mont. de Irl., notable por sus bosques mineralizados.

DRAS. V. *Kishme*.

DRASKIRCHEN ó **TRASKIRCHEN**, peq. c. de la Baja Austr., á 6 leg. S. de Vilna. Pob. 1,550 hab.

DRAUBOURG ó **DRAABOURG** (Alto y Bajo), 2 peq. c. de la Carintia, en el imp. de Austr., la una sobre el Drava, á 26 leg. O. de Clagenfurt, y la otra á 15 leg. S.-S.-O. de Viena.

DRAUSEN, lago de la Prusia occid., que comunica con el Frische Haff, cerca de Elbiug.

DRAVA, **DRAW** ó **DRAU**, gr. r. que nace cerca de Toblach, en el Pusterthal, en el Tirol, atraviesa la Carintia y la Stiria, separa la Croacia y la Esclavonia de la Hungría, se reúne al Danubio mas abajo de Esseck, y es navegable desde Villach, en Carintia.

DRAVIDA, ant. nombre de la parte de la península del Ind., que se extiende desde Palar al cabo Comorin, incluso el Baramahal y el Coimbetour.

DRAW, c. del Sigistan, en Persia, á 28 leg. N. de Zareag.

DRAYTON, v. de Ingl., en el cond. de Salop, sobre el Tern. Pob. 3,570 hab. ; á 54 leg. de Londres.

DREBACH, lug. de Sajonia, en el Erzgebirg, á 5 1/2 leg. de Chemnitz. Pob. 1,820 hab.

DREBKAU, **DREBKOW** ó **DRAUKE**, lug. de la reg. de Francfort sobre el Oder, en Prusia, con un palacio y fábr. de cerveza y aguardientes; á 8 leg. N.-O. de Spremberg. Pob. 745 hab.

DREGEL, lug. de Hungría, con un cast. fuerte; á 5 leg. de Gran.

DREHEMI, c. del Yemen, en Arabia, á 3 leg. S.-O. de Hodeida.

DREHYEH, **DREHIJE** ó **DERAJE**, cap. de los Wahabis, en Arabia, en la prov. de Nedsjed, que tiene 2 leg. de largo y media de ancho, 2,500 casas y una infinidad de mezquitas y colegios de instruccion para la juventud. Pob. 15 000 hab. ; á 70 leg. de Bassora y 150 E. de Medina; lat. N. 26°, long. O. 65°.

DREILBEN, lug. y bailia de la reg. de Magdeburg, en Prusia.

DREITSCII, peq. c. del circ. y á 1 leg. de Neustadt, en Prusia.

DREINCOURT, lug. de Fr., en el Oise.

DREINGFURT, peq. c. de la reg. y á 9 leg. de Königsberg, en Prusia. Pob. 1,200 hab. ; lat. N. 51° 55', long. E. 19° 14'.

DRENNELBOURG, peq. c. muy ant. del duc. de Hesse-Cassel, sobre el Dymel, á 7 1/2 leg. de Cassel.

DRENSTEINFURT, v. de la reg. de Munster, en Prusia, con un palacio.

DRENTHÉ, prov. de los Países Bajos, confinante al N.-E. con la de Groninga, al N.-O. con la Frisia, al S.-O. con el Hanover, y al S. y al O. con Over-Yssel. Comprende una extension de 74 leg. y una pob. de 46,479 hab. En su territ. no se craga sino trigo negro, y el terreno es llano y lleno de paramos y pantanos, pero abundante en pastos.

DREPANO, bahía y p. de la Morea, en el golfo de Lepanto, llancado por los ant. *Panormo*. de un peq. lug. sit. un poco al E.; á 26 leg. O.-N. de Corinto.

DRESDE, c. cap. del circ. de Misenia y del rei. de Sajonia, sit. en las dos orillas del Elba, con un magnífico puente sobre este rio, de 1,420 pies de largo y 36 de ancho. Es una c. de las mejor edificadas de la Eur., y en cierra muy buenos edificios; entre otros se distinguen los palacios de la familia real, la iglesia de los católicos, la de Nuestra Señora, la casa consistorial y el arsenal. Ademas posee una biblioteca de 250,000 volúmenes, una galería de 1,200 cuadros, y fábr. de paños finos, cintas, encajes, tapicerías, porcelana, espejos, loza, papel pintado, sombreros de paja, guantes, velas de cera, curtidos, papel, fundicion de cáñones, joyerías y ferreterías; á 16 leg. S.-E. de Leipsick. Pob. 48,965 hab. ; lat. N. 52° 2', long. E. 11° 22'.

DRESKOWITZ, lug. del circ. de Znaim, en Moravia, á 8 leg. de Brunn.

DRESMIOK, plaza fronteriza del rei. de Iliria, en el imp. de Aust.

DRESVIANIA, c. del gob. y á 24 leg. de Tobolsk, sobre el Vagai, en la Rus. as.

DREUMEL, lug. del Gueldre, en los Países Bajos, á 1 leg. de Thiel.

DREUX, ant. y célebre c. de Fr., en el Eure y Loir, sobre el Blaise, cap. de subprefect., con fábr. de sargas para luto, lennería, coberturas de lana, medias y sombreros. Es famosa por la batalla que entre protestantes y católicos se dió en 1562, en la que fue hecho prisionero el príncipe de Condé; á 6 leg. N.-O. de Chartres. Pob. 5,500 hab.

DREWENTZ, **DRAWITZ** ó **DRAWENZ**, nombre de 2 r. de Prusia, uno que sale del lago de su nombre y desagua en el Vístula, y el otro muere en el Passarge.

DREYNACKEN, v. del circ. de Elnobro

gen, en Bohemia, con una rica mina de cobre.

DREYOE, peq. isla de Din., á 1 1/2 leg. S. de Fyen.

DRIBOURG, peq. e. de la reg. de Minden, en Prusia, con haños nombrados. Pobl. 1,500 hab.; á 88 leg. O. de Berlin.

DRIEDORF, peq. e. del duc. de Nassau, en Alem., á 2 leg. de Dillenbourg; lat. N. 50° 56', long. E. 6° 55'.

DRIEL, gr. lug. del Norte Hol., en los Paisos Bajos, á 1 1/2 leg. de Bomruel. Pobl. 5,025 hab.

DRIESEN, peq. e. de la reg. de Francfort sobre el Oder, en Prusia, sobre el Netre y el canal de su nombre, y enteramente rodeada de agua. Pobl. 2,565 hab.; á 11 leg. E.-N.-E. de Custrin; lat. N. 52° 50', long. E. 15° 24'.

DRIEVES, v. de Esp., prov. de Madrid, sit. entre los r. Tajuña y Tajo, á 7 leg. de Guadalajara. Pobl. 452 hab.

DRIFFIELD (Gr.), v. de Ingl., en Yorkshire, sobre un canal que comunica con el Humber, con fábr. de telas de lana y algodón; á 9 leg. de Hull. Pobl. 1,857 hab.

DRIFO, peq. isla sobre la costa occid. del golfo de Bothnia; lat. N. 68° 28', long. E. 14° 42'.

DRILLO, r. de Sicilia, en el Val di Noto, que desemboca en el Mediter.

DRIMBORN, lug. de la reg. de Aquisgran, en Prusia.

DRIN, **DRINA** ó **DRINO**, gr. r. de la Turq. eur., formado del *Drin Blanco*, que baja del mont. Boras, y del *Drin Negro*, que nace en los mont. de Sagori; atraviesa el lago Ochrida, separa la Albania de la Dalmacia, desemboca en el golfo de su nombre por 7 emboc., y solo es navegable en la distancia de 40 leg. — Otro en el mismo pais, que separa la Bosnia de la Servia, y desagua en el Sava.

DRINGENBERG, v. de la reg. de Minden, en Prusia, sobre el Oese, con un cast. fuerte, una fábr. de vidrio y un molino de aceite. Pobl. 754 hab.

DRINOVAR, peq. e. fuerte de la Servia, en la Turq. eur., en una isla del Drin, á 18 leg. O. de Belgrado.

DRIS, e. del Farsistan, en Persia, á 28 leg. O.-S.-O. de Schiras.

DRISSA, r. de Rus., que desagua en el Dwina, en la e. de Drissa. — C. del gob. de Witepsk, en Rus., en la confl. de aquellos 2 r., á 8 leg. O.-N.-O. de Polotsk. Pobl. 1,600 hab.

DRISTA, peq. e. de Bulg., sobre el Danubio, á 50 leg. de Varna.

DRIVA, r. de Noruega, que nace en el mont. Sneehatta, y desemboca en la peq. bahia de Komsdab.

DRIVASTO, c. de Albania, en la Turq.

eur., sobre el Chiri, á 8 leg. N.-E. de Dulcigno.

DROBIN, v. de Polonia, en el palat. y á 6 leg. de Ploek. Pobl. 800 hab.

DROEBEL, v. del prin. de Anhalt-Bernbourg, en Alem., sobre un canal que comunica con el Saal.

DROGDEN, caual que separa las islas de Aniak y Salthola, y el solo paso seguro en el Báltico para los navios de linea.

DROGHEDA, gr. c. marit. del cond. de Louth, en Irl., con un p. bastante cómodo y com. de trigo, carbon de tierra, etc. Esta c. fue tomada por asalto por Cromwell, en 1649, y en 1690 Jacobo II fue completamente batido en ella por el príncipe de Orange. Pobl. 15,000 hab.; á 9 leg. N. de Dublin; lat. N. 55° 45', long. O. 8° 47'.

DROHOBYCZ, c. del circ. y á 7 leg. E. de Sambov, en Galiteia, con salinas y un palacio. Pobl. 7,000 hab.

DROHYZIN, peq. c. del gob. de Grodno, en la Lituania, sobre la orilla derecha del Bog; á 54 leg. E. de Varsovia. Pobl. 1,000 hab.; lat. N. 52° 20', long. E. 20° 52'.

DROISSIG, v. de la reg. de Mersebourg, en Prusia, sobre el Oesebache, con un buen palacio; á 2 leg. de Stossen.

DROITWICH, v. de Ingl., en el cond. de Worcester, sobre el Salwarpe; con una fábr. de sal blanca. Pobl. 2,079 hab.; á 5 leg. de Worcester.

DROLSHAGEN, v. de la reg. de Arnsberg, en Prusia, á 14 leg. E. de Colonia; lat. N. 52° 18', long. E. 5° 55'.

DROM, lug. de Fr., en el Ain, á 2 leg. de Bourg.

DROMANET, lug. de la Senegambria, en el rei. de Gallam, en Afr. Pobl. 4,000 hab.

DROMCLIFF, lug. del cond. y á 1 leg. E. de Sligo, en Irl.

DROME, r. rápido de Fr., que nace en la entrada del val de Drome, y desagua en el Ródano. — Otro en el Calvados, que muere en el Fosse du Soucy. — Otro en el Dordoña, que desemboca en la isla mas abajo de Coutras.

DROME (depart. del), así llamado por el río que le atraviesa, y formado de la parte S.-E. de Bajo Delfinado, en Fr.: confina al N. con el depart. del Isere, al E. con los de los Altos Alpes y del Isere, al S. con el Ródano y al O. con los de Vaucluse y Bajos Alpes. Se divide en 4 distr., tiene por cap. de prefect. á Valencia, y comprende las subprefect. de Die, Montelimart y Nyons. Tiene 655 leg. cuad. de superf. y 255,500 hab. de pob. El pais se halla intermediado de mont. y valles, es poco fértil en trigo, y su principal riqueza consiste en vino. Le riegan el Ródano, el Isere, el Drome y otros muchos rios. Este depart. surte de lanas, seda, aceite de oliva y de nueces, y

rubla; abunda en almendros, castaños, nogales, pastos, y posee bosques consid. que abastecen de maderas para la marina, aguas miner., y fábr. de telas de lana, lencería, algodón, etc.

DROMERA, p. de mar sobre la costa de Marfil, en Afr., habitada por un pueblo salvaje; á 48 leg. N.-E. de Palmas.

DROMERSHEIM, lug. de la prov. de Hesse, gr. duc. del Rin.

DROMESNIL, lug. de Fr., en el Somme, á 4 leg. de Amiens.

DROMO, peq. isla del archip. Griego, en la Turq. eur.; lat. N. 59° 28', long. E. 31° 55'.

DROMORE, c. obisp. de Irl., en el cond. de Down, sobre el Lagan, á 26 leg. N. de Dublin.

DRONERO, c. del Piamonte, en la prov. de Coni, al pie de los Alpes, sobre el Maira, que se pasa sobre un soberbio puente. Comercio en lencería, y dista 17 leg. de Coni. Pob. 6,350 hab.

DRONRYN, v. de la Frisia, en los Países Bajos. Pob. 920 hab.

DRONTHEIM, la 9.ª sept. de las 4 gr. diócesis ó baillages de la Noruega, sit. sobre la costa occid., entre Bergen, Aggerbus, la frontera de Suecia y Finmarch, que comprende 86 parroquias, 158,690 hab., y las c. de Roraas, Christiansand, Molde, y la cap. Drontheim, una de las c. mas florecientes del rei., sit. sobre la orilla mer. del Nid, sobre un brazo de mar, con un p. peligroso á la entrada. Extráese de ella cobre, hierro, maderas y pescado, es la resid. del ant. gobernador de Noruega y de un obispo. Pob. 8,852 hab., á 94 leg. N.-E. de Bergen; lat. N. 65° 25', long. E. 7° 58'.

DRONTINGHOLM, soberbio palacio del rey de Suecia, construido sobre el modelo del de Versailles; á 2 leg. de Stokolmo.

DRONTYN, gr. lug. de la Frisia or., en los Países Bajos. Pob. 1,000 hab.

DROSENDORF, peq. c. y distr. de la Baja Aust., sobre el Theya, con un ant. palacio pert. á los Templarios, á 18 leg. N.-O. de Viena; lat. N. 48° 45', long. E. 15° 9'.

DROSING, peq. c. de la Baja Aust., á 2 leg. E. de Zistersdorf.

DROSSEN, c. de la reg. de Francfort del Oder, en Prusia, con fábr. de paños; á 5 leg. S.-E. de Gastrin.

DROSSENDORF, peq. c. de la Baja Aust., sobre el Theya.

DROT, r. de Fr., que muere en el Garona, despues de un curso de 28 leg.

DROUÉ, lug. de Fr., en el Loira y Cher, á 5 leg. de Montdoubleau.

DROUX, v. de Fr., en el Viena, á 2 leg. S.-E. de Dorat.

DROWNED - LANDS, territorio de Nueva York, en los Est. Unid., inundado

anualmente por las aguas que bajan de los mont. vecinos, que cuando se retiran enteramente en la primavera, contribuyen mucho á la fertilidad de su suelo, pero tambien causan calenturas intermitentes á los hab.

DRUBECKE ó DRUBKE, lug. de la reg. de Magdehourg, sobre el Monnembach. Pob. 600 hab.

DRUCOURT, lug. de Fr., en el Eure y Loir, con fábr. de hilos retorcidos; á 2 1/2 leg. O. N.-O. de Bernay.

DRUE, lug. de la costa de las Semillas, en Afr., donde hay abundancia de pimienta; á 24 leg. N.-O. del cabo de las Palmas.

DRUIN ó DREWIN, rei. poco conocido de la costa de los Dientes, en Afr., con una c. de su nombre, sobre el r. Sn. Andres.

DRUJA, peq. c. del gobi. de Minsk, en la Lituania rusa, sobre el Dvina, á 6 leg. N.-E. de Braclav; lat. N. 55° 47', long. E. 24° 48'.

DRULINGEN, lug. de Fr., en el Bajo Rin. á 7 leg. de Saverna.

DRUM, palacio y señorío del circ. de Leutmeritz, en Hungría, á 2 leg. E. de Leypa.

DRUMLITHIE, lug. manufacturero de Escocia, en el cond. de Kincardine, á 3 leg. de Laurence-kirk.

DRUMMOND, gr. lug. de Escocia, en el cond. de Ross.

DRUNEN, lug. del Brabante sept., en los Países Bajos, á 6 leg. E.-N.-E. de Breda. Pob. 1,000 hab.

DRUSENHEIM, v. de Fr., en el Bajo Rin, sobre el Metter, á 6 leg. N.-E. de Strasburgo. Pob. 950 hab.

DRUSOS ó DEROUZ, pueblo libre y guerrero de Siria, que habita los mont. Castrehanes, el Libano, el Anti-Libano, la costa de Gibail hasta Saide, y al E. hasta Baalbec. Profesan una secta religiosa que en su origen no era ni mahometana ni cristiana, pero que perseguida por los sectarios de la religion dominante, abandonó á principios del siglo xi el Egipto, la Palestina y la Siria, para refugiarse á los mont. del Libano, donde combatieron alternativamente contra las cruzadas, los Mamelukos, los Otomanos y los sultanes de Alepo. Reducidos en 1588 bajo la obediencia de los Turcos por Amurates III, pagan desde entonces un tributo á estos últimos. Se dividen en muchas sectas; se mantienen de los productos de la agricultura, y cultivan moreras, algodón, tabaco, granos y viñas, y hablan un árabe muy puro. Su gob. es mixto, y el emir ó principe está investido de la autoridad civil y militar, pero no puede aumentar los impuestos sin convocar y consultar una asamblea del pueblo. Pob. 120,000 hab.

DRUTEN, gr. lug. de Gueldre, en los Países Bajos, sobre la ribera mer. del Waal,

Pob. 1,000 hab., á 3 leg. O.-N.-O. de Nimega.

DRUYE, lug. de Fr., en el Yonne, á 6 leg. S. de Auxerre.

DRYGALLEN, lug. de la reg. de Gumbinnen, en Prusia, á 10 leg. S.-O. de Oletzko.

DRYSWIATY, peq. c. del gob. de Wilna, en la Lituania rusa, sobre un lago de su nombre, con un palacio; á 6 leg. S.-O. de Braclaw.

DRZEWICA, peq. c. de Polonia, á 10 leg. O.-N.-O. de Sandomir.

DSARIN, lago del Thibet, de unas 12 leg. de circunf.; lat. N. 52° 10'.

DSATCHOU, TSATCHOU ó SAICHOU, r. de As. que nace en el Thibet; en la prov. china de Yun-Nan toma el nombre de Lan-Tsan, y despues de haberlo atravesado, se le llama Kion-Long.

DSCHAABAR. V. *Kalaat-Giabar*.

DSCHARJEH, c. de la Gr. Oasis de El-wach, en el Alto Egipto.

DSCHARRA, lug. del Afr., sobre las fronteras de Kaarta y Ludamar, donde murió el viagero Houghton.

DSCHEBAIL ó DSCHIBELE, en otro tiempo *Byblos*, c. del gob. de Tarablus, en la prov. de Kesruan, no lejos del mar. Pob. 6,000 hab.

DSCHEBEILE, c. de la prov. de Nedsjed, en Arabia, en poder de los Wahabis.

DSCHUVAN-ANA, c. del pais de Kirguis-Kaisacks, en As. sobre el Karinginkir, á 115 leg. N.-E. de Kamak.

DSEDSI ó TSADSIJE-SCOSII, c. de la isla de Nifon, en el Japon, con un magnifico palacio, cerca del cual hay un lago y un templo.

DSEPTONG ó SEPTONG, c. del Thibet, á 8 leg. S.-E. de Chanmanning.

DSHUMA-BAZAR, c. de Macedonia, sit. sobre las ruinas de la ant. *Edesa*.

DSISNA, peq. c. de la Lituania rusa, al N.-E. de Minsk.

DSJABELL, peq. isla del mar Rojo, á 10 leg. de la costa de Arabia; lat. N. 14° 4', long. E. 41° 9'.

DSJABBE-TAR, peq. isla del mar Rojo, pert. á la Arabia, á 16 leg. O.-S.-O. de Loheia; lat. N. 15° 52', long. E. 39° 10'.

DSJALI, c. de Arabia, á 10 leg. S.-E. de Loheia.

DSJAR, c. de la prov. de Hedsjas, en Arabia, en la pendiente de un mont., en las orillas del mar Rojo, y segun algunos autores, es el ant. *Eziongeber*; lat. N. 35° 36'.

DSJEBEL, c. de Arabia, sobre el mar Rojo, cerca de Tor.

DSJEBI, c. y distr. del Yemen, en Arabia, con una ciudadela y cuyas cercanias dan mucho café; á 25 leg. E. de Hodeida; lat. N. 14° 44', long. E. 41° 15'.

DSJELLEDI, c. del Yemen, en Arabia, á 10 leg. E.-S.-E. de Chamir.

DSJENNAD, c. del Yemen, en Arabia, á 5 leg. E. de Taas.

DSJIMO ó TSIMO, c. de la isla de Nifon, en el Japon, á 4 leg. de Morisa.

DSJOB-AL-ALA, c. del Yemen, en Arabia, á 16 leg. S.-O. de Sana.

DSJOBLA, c. en otro tiempo célebre del Yemen, en Arabia, á 24 leg. N.-S. de Moka.

DSJOF, prov. consid. del Yemen, en Arabia, formada por llanos arenosos, desiertos, y que se divide en 3 distr., el de los Beduinos, el de los Príncipes, y el de los Nobles. Sus caballos y camellos son nombrados, y su c. princip. es Mareb, que comer. en sal.

DSOUKISOAG, lago del Thibet, de unas 18 leg. de circ.; lat. N. 50° 50'.

DUA, c. del circar y á 12 leg. de Ellora, en el Indostan.

DUARE, v. y castillo fuerte de la Dalmacia austr., sobre la orilla or. del Cetina, á 8 leg. E.-N.-E. de Spalatro; lat. N. 45° 25', long. E. 12° 55'.

DUBARY, c. de la prov. de Aurungahad, en el Ind., pert. al Nizam; lat. N. 20° 4', long. E. 75° 58'.

DUBBELDAM, lug. del Norte Hol., en los Países Bajos.

DUBDU, c. del rei. y á 52 leg. E. de Fez, en Afr., gobernado por un príncipe indep.

DUBEN, peq. c. de la reg. de Mersbourg, en Prusia, sobre el Mulda, que posee fábr. de paños, franelas, minas de alumbre, azufre, vitriolo, y comercia en granos, maderas y ganado; á 36 leg. de Berlin. Pob. 2,200 hab.; lat. N. 51° 25', long. E. 10° 10'.

DUBIENKA, v. comerc. del palat. de Lublin, en Polonia, sobre el Buq, á 8 leg. E.-S.-E. de Chelm. Pob. 900 hab.

DUBINKI, peq. c. del gob. de Wilna, en Rus., cap. del princ. de Radziwil.

DUBITZA ó DUBICZA, v. fortificada de la Croacia, sobre las fronteras del Banat, en el imp. de Aust., en la orilla derecha del Unna. Pob. 1,600 hab.; á 5 leg. N.-E. de Kostainitza. — C. fuerte de la Bosnia, en la Turq. eur., sobre la orilla opuesta. Poblac. 6,000 hab.; lat. N. 45° 11', long. E. 14° 20'.

DUBLIN, cond. de Irl., confinante al N. con el de Meath, al S. con el de Wicklow, al E. con el mar de Irl., y al O. con los cond. de Meath y Kildare. Comprende 146 leg. cuad. de superf., y su suelo alternativamente llano y montuoso, no es fértil sino en las inmediaciones de la cap., donde se coge solamente avena y patatas. Riéganle el Liffey, el Dodder y otros r. poco consid.; encierra granito, pizarras, cristal de roca, ocras de diferentes colores, pórfidos, etc., y 210,000 hab. de pob.

DUBLIN, c. gr., rica y cap. del cond. de

su nombre y de toda la Irlanda, sit. sobre el Liffey, en un territ. fértil, á $1/4$ de leg. de la bahía del mismo nombre, que forma la figura de un cuadr., cada lado de la cual tiene mas de una leg. de extension, con una vista magnífica por la parte del mar. Encierra muchos y muy buenos edificios, entre los cuales merecen particular atencion el palacio del lord teniente, donde se hallan las oficinas del gob., la bolsa real, la casa del sello, la de correos, la aduana, la banca nacional, el colegio de la Trinidad, la catedral de Sn. Patricio, la iglesia de Christo, los cuarteles, el hospicio real de los inválidos de Kilmaisham, y el de los niños expósitos. Posee una infinidad de establec. de beneficencia, muchas plazas magníficas, adornadas de árboles, y 6 puentes, uno de los cuales es de un solo arco de 142 pies. Tiene Dublin fábr. de seda, punto, cerveza, aguardientes, etc., y hace un com. consid. en lana, lino, lencería, sargas, manteca y pescado; su puerto, aunque cerrado por 2 bancos de arena, que impiden á los embarcaciones mayores el pasar la barra, es sin embargo muy cómodo. Los buques de 200 toneladas llegan hasta el puente Carlisle, y un canal establecido entre el Liffey y el Shaunon, abre una comunicacion entre el mar del Norte y el de Irl. Desde que la Irlanda perdió su parlamento y gob. particulares, Dublin ha decaído mucho de su ant. esplendor, y la mayor parte de la nobleza y ricos propietarios, que en otro tiempo residian en ella, han abandonado su mansion por la de Londres. El primer magistrado de la c. tiene el título de lord corregidor, y su eleccion se hace anualmente en el cuerpo de los aldermen, cuyas funciones son vitalicias. Los Irlandeses unidos hicieron en 1798 el centro de sus operaciones en la noble pero desgraciada lucha, que en aquella época se empeñó por la ind. del pais, y Dublin vió perecer en el cadalso sus mas distinguidos patriotas. Pob. 187,959 hab.; á 24 leg. O. de Holyhead y 105 N.-O. de Londres; lat. N. $53^{\circ} 21'$, long. O. $8^{\circ} 40'$.

DUBLIN, c. de la Pensilvania, en los Est. Unid., á 4 leg. N.-E. de Filadellia. — Otra en la Carolina sept., en los Est. Unid., á 22 leg. O.-S.-O. de Newbern.

DUBNITZ, peq. c. del palat. de Trentfrin, en Hungría, con un buen palacio; lat. N. $48^{\circ} 57'$, long. E. $15^{\circ} 44'$.

DUBNO, c. de la Volhinia, en la Rus. eur., sobre el Irva, con un palacio, y cuyos hab., la mayor parte Indios, hacen un com. consid. en ganado, maderas y materias en bruto. Pob. 6,600 hab.; á 10 leg. S.-S.-E. de Lucko; lat. N. $43^{\circ} 21'$, long. E. $50^{\circ} 20'$.

DUBOI, c. del Guzerate, en el Ind.; lat. N. $22^{\circ} 4'$, long. E. $71^{\circ} 10'$.

DUBOSARI, peq. v. del gob. de Cher-

son, en la Rus. eur., sobre la orilla izquierda del Dniester. Pob. 1,100 hab.; á 12 leg. N.-O. de Bender.

DUBOVKA, c. del gob. de Saratov, en la Rus. asiát., en la ribera izquierda del Volga, á 24 leg. S. de Kamischin. — Otra en el gob. del Cáucaso.

DUBROUNA, c. del gob. y á 20 leg. N. de Mobelev, en la Rus. eur., sobre el Dnieper.

DUBROVNIK. V. Ragusa.

DUCATO, promontorio en el mar Iónico, en el extremo mer. de la isla, y á 10 leg. S.-O. de la c. de Sn. Mauro.

DUCE, nombre de 2 v. de Fr., una en la Mancha y otra en Calvados.

DUCHÈNE, r. del Canadá, que muere en el de Sn. Lorenzo.

DUCHENPARAH, c. del Cachemire, cap. del distr. del mismo nombre, sit. al pie de los mont. que separan el Cachemire del Gr. Thibet; lat. N. $34^{\circ} 51'$, long. E. $72^{\circ} 55'$.

DUCK, r. de los Est. Unid., que nace en los mont. de Cumberland y desagua en el Tennessee. — *Creek*, otro que desemboca en la bahía de Delaware, en los Est. Unid. — *Creek*, *Cross Roads* ó *Salisbury*, c. floreciente del Delaware, sobre el r. de su nombre, que hace un com. consid. con Filadelfia. — Nombre de 5 peq. islas, sobre la costa del Maine, en los Est. Unid., á 15 leg. de Penobscot.

DUCLAIR, v. de Fr., en el Sena Infer., sobre el Sena, á 4 leg. de Rouen.

DUGLES, bahía del estrecho de Magallanes, á 12 leg. S. de la isla de Isabel.

DUCRAS, peq. isla cerca de la costa mer. de Cuba; lat. N. $20^{\circ} 28'$, long. O. $80^{\circ} 28'$.

DUDDEN, r. de Ingl., en Lancashire, que desemboca en el mar de Irl.

DUDENROFEN, peq. c. del gr. duc. de Hesse-Cassel, á $2 \frac{1}{2}$ leg. S. de Henao.

DUDERSTADT, c. del Hanover, en un terreno fértil, á 6 leg. E.-N.-E. de Gotinga.

DUDLEY, c. consid. de Ingl., en Worcestershire, con fábr. de vidriado, obras de hierro, y en sus alrededores minas de hierro. Pob. 13,725 hab.; á 5 leg. O. de Birmingham. — Otra en el Connecticut, en los Est. Unid., á 9 leg. E. de Tolland.

DUEÑAS, v. de Esp., prov. de Palencia, á 8 leg. de Valladolid, en cuya vega se juntan el r. Carrion y el Pisuerga al Arlanza y Arlanzon, que llegan unidos. Es patria de Doña Isabel, hija de los reyes católicos, que casó con don Alfonso de Portugal. Pob. 2,758 hab.

DUERO, gr. y caudaloso rio de Esp., que nace al N. de la c. de Osma, en una profunda laguna que está en la cumbre de las sicras de Urbion, atraviesa una gr. parte de la península, entra en Portugal, es navegable para barcos de porte de 60 toneladas hasta Torre de Moncorvo; á 50 leg. del mar, y des-

emboca en el Océano un poco mas abajo de Porto.

DUESME, v. de Fr., en la Costa de Oro, á 4 leg. S. de Chatillon.

DUFF, grupo de islas en el océano Pacif., descubiertas por el capitán Wilson; lat. S. 9° 57', long. E. 164° 55'.

DUFFEL, v. de la prov. de Amberg, en los Países Bajos, sobre el Nethe.

DUFFERIM, v. del cond. y á 5 leg. N. de Down, en Irlanda.

DUGGA, c. de la reg. y á 28 leg. S.-S.-O. de Tunez.

DUGHRE, c. de la prov. de Sindé, en el Ind.; lat. N. 24° 50', long. E. 66° 51'.

DUGNY, nombre de 2 v. de Fr., una en el Meuse, y otra á 2 leg. N.-E. de Paris, con fábr. de velas de cera.

DUIDA, volcan del Perú, en la Amér. mer., que tiene 1,525 toesas de elevación.

DUIDAK, c. marít. de la Cochinchina; lat. N. 14° 15', long. E. 106° 20'.

DUIN, p. de mar del dnc. de Carniola, en el golfo y á 5 leg. N.-O. de Trieste; lat. N. 45° 55', long. E. 11° 12'. — V. del Hanover.

DUINO, gr. r. de Quito, en la Amér. mer., que muere en el Aguatico.

DUISBOURG, c. de la reg. de Cleves, en Prusia, sobre la orilla derecha del Rhin, y á 5 leg. N. de Dusseldorf; lat. N. 51° 26', long. E. 4° 25'. Pob. 1,000 hab.

DUITAMA, c. comprendida en otro tiempo en la Nueva Granada, y en el día en la república de Colombia, en la Amér. mer., en la prov. de Tunja, cuyos contornos abundan en trigo, maiz, ganado vacuno, lanar y cabrío.

DUIVELAND, isla de la Zelandia, en los Países Bajos, separada de Schouwen por un paso estrecho que tiene 5 leg. de circunf.

DUKANA, r. de Siberia, cuyas aguas reunidas á las del Ancha forman el Yuna.

DUKLA, peq. c. del circ. de Jaslo, en Galicia, á 24 leg. S.-O. de Sandomir.

DULAG, v. sobre la costa or. de la isla de Leyte, en Filipinas; lat. N. 10° 57', long. E. 128° 57'.

DULAN, v. sobre la costa or. de la isla de Panay, en las Filipinas; lat. N. 11° 15', long. E. 120° 14'.

DULCE, río del Brasil, que muere en el Atlántico. — Otro en la prov. de Tucuman, en la Amér. mer., que baja de los Andes y desagua en el lago de los Porongos. — (*Golfo*), ó *Laguna de Guatemala*, gr. golfo de la costa de Vera Paz, en la Amér. mer., que comunica por un estrecho á la bahía de Honduras; lat. N. 15° 18', long. O. 92° 15'.

DULDER, lug. de la prov. de Over Issel, en los Países Bajos. Pob. 800 hab.

DULEEK, lug. de Irl., en el cond. de Meath, á 2 leg. S.-S.-O. de Drogheda.

DULKEN, c. de la reg. de Cleves, en Prusia, que hace un gr. com. de lencería; á 8 leg. N.-N.-O. de Juliers. Pob. 4,000 hab.

DULLY, c. de la Carolina sept., en los Est. Unid., sobre el White-Oak, á 15 leg. S. de Newbern.

DULMEN, peq. c. de la reg. y á 6 leg. S.-O. de Munster, en Prusia, con un palacio y una manufactura de lienzos. Pob. 1,700 hab.

DULUPIN, una de las peq. islas Filipinas, cerca de la costa occid. de Samar; lat. N. 15° 54', long. O. 126° 58'.

DULVERTON, peq. c. de Ingl., en el cond. de Somerset, sobre el Ex, con fábr. de telas y cobertores de lana; á 68 leg. O. de Londres.

DULWICK, lug. de Ingl., en el cond. de Surrey, á 2 leg. S.-E. de Londres.

DUMARING, c. de la costa or. de la isla de Borneo; lat. N. 1° 40', long. E. 115° 55'.

DUMBARTON, cond. de Escocia, confinante al N. con el Petershire, al S. con el Clyde y el Renfrewshire, al E. con los cond. de Sterling y Lanark, y al O. con el Locho-long, brazo de mar, y el Argyleshire. El territ. es bastante fértil, pero no dá lo suficiente para el consumo de sus hab. Encierra minas de hierro, ulla, canteras de pizarras, y posee fábr. de curtidos, vidrio, papel, ferrierías, y mantiene mucho ganado. Pob. 21,759 hab. — Cap. del cond., sit. en la confl. del Leven y del Clyde, con un ant. palacio sobre un peñasco. Pob. 5,700 hab.; á 6 leg. O. de Glasgow.

DUMBLAIN, v. de Escocia, en el cond. de Perth, á 2 leg. N. de Sterling.

DUMDAH, c. de la prov. del Bahar, en el Ind.; lat. N. 21° 27', long. E. 79° 26'.

DUMEIDEJ, c. del Yemen, en Arabia, á 14 leg. N.-N.-E. de Chamir.

DUMFRIES, cond. de Escocia, que linda al N. con el de Lanark, al E. con los de Peebles, Selkirk y Roxbourg, al S. con la bahía de Solway y la frontera de Ingl. y al O. con los cond. de Kirkcudbright y Ayr. Abraza 422 leg. cuad. de superf. se halla bañado por los r. Nith, Annan, Esk, y por varios lagos, de los cuales el Loch-Skecu está á 1,500 pies sobre el nivel del mar. Su territ. es montuoso y estéril, y encierra minas de plomo, antimonio, ulla y piedras calizas; posee fábr. de lencería, algodón, papel, curtidos; com. en velas de sebo, sombreros, cerveza, medias, etc. Pob. 62,960 hab. — C. muy ant., cap. del cond. sit. en una eminencia, al E. del Nith, que com. en sombreros, cerveza, medias y velas de sebo. Pob. 9,262 hab.; á 29 leg. S.-S.-O. de Edimburgo. — C. de la Virginia, en los Est. Unid., sobre el Guanticos, á 74 leg. S.-O. de Filadelfia.

DUMMAR, c. de Siria, á 2 leg. O. de Dama-co.

DUMMERSÉE, peq. lago sit. entre las prov. de Noya, Osabruck y Oldenbourg; con una leg. de largo y media de ancho.

DUMPALIS, gr. bahía sobre la costa occid. de la isla de Célebes, que tiene un buen fondeadero y abunda en pesca. — C. sit. en el fondo de la bahía de su nombre, en un territ. fértil en granos y uvas. Comercio en tabaco, opio, paños blancos y cuchillos, con los mercaderes del inter.; recibe en cambio polvos de oro y drogas, y se halla sujeta á temblores de tierra.

DUMROY, nombre de muchas c. de Bengala y del Bahar.

DUN, peq. c. de Fr., en el Mense, sobre el Mense, á 3 leg. de Stenay. — *le Pailleteau*, v. de Fr., en el Creuse, á 4 leg. N.-E. de Sonteraine. — *le Roi*, lug. de Fr., en Saona y Loira. — *sur Auron*, v. de Fr., en el Cher, á 6 leg. E. de Bourges. Pob. 2,700 hab.

DUNA, rio del Brasil, que desemboca en el Océano.

DUNABOURG, v. del gob. de Witepsk, en Rus., sobre la orilla derecha del Dvina; á 52 leg. de Polotsk. Pob. 600 hab.; lat. N. 56°, long. E. 25° 49'.

DUNAMUNDE, peq. fort. de Curlandia, en Rus., sobre la orilla izquierda y en la emb. del Dvina; á 6 leg. N.-O. de Riga; lat. N. 57° 5', long. E. 21° 15'.

DUNAN, cabo sobre la costa S.-O. de la isla de Sky, en Ingl.; lat. N. 57° 9', long. O. 8° 59'.

DUNBAR, c. de Escocia, en el cond. de Haddington, en la bahía de Forth, con un p. de una entrada difícil, defendido por una batería. Posee esta c. fabr. de jabon, hilanderías de algodón, ferrerías y astilleros. Pob. 4,500 hab.; á 11 leg. E. de Edimburgo.

DUNBEAT, rio de Escocia, en el cond. de Caithness, que desemboca en el mar.

DUNBLANC, v. de Escocia, en el cond. de Perth, sobre el Allan, con un pozo mineral; á 17 leg. N.-O. de Edimburgo.

DUNBOYNE, lug. de Irl., en el cond. de Meath, á 4 leg. N.-O. de Dublin.

DUNCAN, bahía sobre la costa sept. de la Jamaica; lat. N. 18° 51', long. O. 79° 48'. — Peq. bahía de una isla sit. sobre la costa occid. de la Amér. sept., reconocida por Vancouver, que tiene 10 leg. de largo; lat. N. 56° 58'.

DUNCANNON, lug. de Irl., en el cond. de Wexford, sobre la márgen or. de la bahía de Waterford, con un fuerte.

DUNCARN, alta mont. de Escocia, cerca de Burntisland, notable por un peq. lago que hay en su cima, que se cree es boca de un volcan apagado.

DUNCHOMEL, peq. isla de las Hebridias, en Escocia, á 1 leg. N.-O. de Jura.

DUNCOMBE, bahía de la costa sept. de la isla de Norfolk, en el mar Pacíf. merid.

DUNDAH, c. de la prov. de Sindhia, en el Indost., sit. sobre la orilla izquierda del Gounée, habitada principalmente por tejedores, y con un territ. bien cultivado; lat. N. 24° 65'. — *Rajipore*, p. de mar de Bejapore; en el Indost., en la emb. del r. de su nombre, defendido por unas fortificaciones levantadas en la isla de Gíngerali. Esta c. pertenece á los Sidees, que son tribut. d. los Maharattas; lat. N. 18° 19', long. E. 70° 50'.

DUNDALK, c. marít. de Irl., en el cond. de Louth, con un buen p. en la emb. del rio del mismo nombre, en el mar de Irl., y una fábr. de batistas. Pob. 15,000 hab.; á 16 leg. N. de Dublin.

DUNDA-RAJPOUR, c. del Concan, en el Ind., en la emb. de un rio, con un p. cómodo; á 14 leg. S. de Bombay; lat. N. 18° 26', long. E. 25° 25'.

DUNDAS, isla sobre la costa N.-O. de la Amér. sept., cuya costa está llena de peñascos peligrosos.

DUNDE, c. de Escocia, en el cond. de Angus, sobre el Tay, con un p. capaz, seguro y de fácil entrada. Encierra algunos buenos edificios, y posee fabr. de lienzos gruesos, lonas, hilo, curtidos, vidrio, rafiñerías de azúcar, cordage y astilleros. Dundee fue puesto á sangre y fuego por el famoso Monk, bajo el protectorado de Cromwell. Pob. 31,000 hab.; á 16 leg. N.-O. de Edimburgo; lat. N. 56° 27', long. O. 5° 22'.

DUNDELCHACH, lago de Escocia, en el cond. de Inverness, de 2 leg. de largo y 1 1/2 de ancho, que desagua en el Nairn por un peq. canal.

DUNDONALD, lug. de Escocia, en el cond. de Ayr, con una hilandería de algodón y un ant. palacio real.

DUNDRUM, v. de Irl., en el cond. de Down, con un peq. p.; á 5 leg. S.-O. de Daronpatrick.

DUNDUKOVA, establec. en la Rus. asiát., en el gob. de Tobolsk, á 125 leg. N.-E. de Turuchansk; lat. N. 70° 16', long. O. 92° 49'.

DUNES, nombre de 2 v. de Fr., una en el Lot y Garona, y la otra en el Tarn y Garona. — Gr. rada sobre la costa or. de Ingl., en el cond. de Kent, defendida por 5 cast.; lat. N. 51° 7', long. O. 1°.

DUNFERMLINE, c. de Escocia, en Fifeshire, sit. en una altura, á 1 leg. N. de la bahía de Forth, donde se enterraban los ant. reyes de Escocia; con fábr. de mantelería nombradas, y manufacturas de entonías; á 6 leg. N.-O. de Edimburgo. Pob. 6,000 hab.

DUNGARMON, c. de Irl., en el cond. de Tyrone, sit. sobre un mont. y donde, se dice, fue la resid. de los O'Neils, reyes de Ulster, con algunos edificios; á 50 leg. N.-O. de Dublin. Pob. 4,000 hab.

DUNGARVAN, c. de Irl., en el cond. de Waterford, sobre la bahía de su nombre, muy frecuentada en la estacion de los baños; á 40 leg. S.-S.-O. de Dublin.

DUNGEN, gr. lug. del Brabante sept., en los Países Bajos, á 2 leg. E.-S.-E. de Osterhout. Pob. 1,000 hab.

DUNGIVEN, lug. de Irl., en el cond. y á 6 leg. E. de Londonderry.

DUNGLAY, c. comerc. sobre la costa occid. de la isla de Célebes, sit. en el extremo mer. de la bahía de Barlow, con un buen fondeadero, resid. de rajah.

DUNJERPORE, c. y fort. del Guzerate, en el Ind., pert. á los Maharattas; á 50 leg. N.-E. de Ahmadabad; lat. N. 25° 45', long. E. 71° 25'.

DUNKELD, c. de Escocia, en el cond. de Perth, sobre el Tay, ant. cap. de la *Caledonia*, pero en el día muy decaída, con un lindo puente y fáb. de lencería é hilo. Pob. 1,260 hab.; á 22 leg. N. de Edimburgo.

DUNKELSPHÜL ó **DUNKELSBUHL**, c. de Bav., en el circ. del Neckar, que comerc. en paños y quesos, y posee fáb. de telas de lana, curtidos, cerveza y sombreros; á 16 leg. N. de Neubourg. Pob. 6,500 hab.

DUNKERQUE, c. de Fr., en el Norte, cap. de subprefect., con una excelente rada y un p. muy frecuentado. Encierra varios edificios públicos y algunos establec. científicos, y se notan las esclusas, el muelle, la sierra hidráulica, la torre, el dique, el p. del com., la plaza pública, la estatua de Juan Bart, la fachada de la iglesia de Sn. Eloy, etc. Tiene fáb. de jabon, una fundicion de cañones, cordelerías, refineries de azúcar y de sal; comer. en vinos, aguardientes, almidon, vidriado, géneros coloniales, y se hacen numerosos armamentos para la pesca del abadejo, harenque y congrio. En 1662, Luis XIV compró Dunkerque á Carlos II, rey de Ingl., y empleó sumas inmensas en sus fortificaciones, que fueron demolidas por consecuencia del tratado de Utrecht en 1713; pero posteriormente han sido en parte reedificadas. Pob. 24,000 hab.; á 17 leg. N.-O. de Lila; lat. N. 51° 2', long. O. 0° 2'.

DUNKIN, isla del archip. de Mergui; lat. N. 9° 16'.

DUNLACE-CASTLE, peq. c. de Irl., á 15 leg. N.-O. de Antrim.

DUNLAVIN, c. de Irl., en el cond. de Wicklow, á 15 leg. de Dublin.

DUNLEARY, peq. p. de Irl., sobre la costa mer. de la bahía, y á 2 leg. de Dublin,

donde Jorge IV desembarcó en 1821, y le dió el nombre de *Kingstown*.

DUNLEER, v. de Irl., en el cond. de Louth, á 10 leg. de Dublin.

DUN-LE-ROI, peq. c. de Fr., en el Cher, sobre el Anron, á 4 leg. de Sn. Amando. Pob. 2,700 hab.

DUNMANAVAY, c. de Irl., en el cond. de Cork, á 9 leg. S.-O. de Corn.

DUNMORE, bahía sobre la costa occid. de Irl., con un cabo del mismo nombre, y punto el mas occid. de la Eur.; lat. N. 52° 44', long. O. 12°.

DUNMOW (Gr.), c. de Ingl., en el cond. de Essex, sobre el Chelmer, con táb. de franelas. Pob. 2,015 hab.; á 15 leg. N.-N.-E. de Londres.

DUNNA, c. del Nepaul, en el Ind., á 11 leg. de Nagarcote.

DUNNAGHDEE. V. *Donaghadée*.

DUNNEGAL. V. *Donegall*.

DUNNET, bahía de Escocia, en el cond. de Caithness, muy frecuentada por la pesca. — Cabo que se considera como la parte mas sept. de la Gr. Bretaña.

DUNNINGEN, gr. lug. del circ. de la Selva Negra, en Wurtemberg.

DUNNINGTON, peq. c. de Ingl., en el cond. de Lincoln, que comer. en cañamo, á 4 leg. O.-S.-O. de Boston.

DUNNOTTAR, c. de Escocia, en el cond. de Kincardine, donde se notan las ruinas de un cast. que se elevaba sobre un peñasco de 150 pies de alto.

DUNOON, c. de Escocia, en Argyleshire, con un palacio. Pob. 2,150 hab.

DUNSE, c. de Escocia, en el cond. de Berwick, con fáb. de papel y una de telas de lana. Pob. 2,500 hab.; á 17 leg. S.-E. de Edimburgo.

DUNSTABLE, v. de Escocia, en el cond. de Bedford, donde se fabrican obras de paja. — C. del Nuevo Hampshire, en los Est. Unid., sobre el Merrimack, á 16 leg. N.-O. de Boston.

DUNSTAFFANAGE, palacio arruinado del cond. de Argile, en Escocia, donde se dice conservaban las insignias de los reyes de Escocia; á 2 leg. N.-N.-E. de Oban.

DUNSTELKINGEN, lug. del circ. de Faxt, en Wurtemberg.

DUNSTER, lug. de Ingl., en el cond. de Somerset, con un palacio, donde el célebre William-Prinn fue encerrado, á 9 leg. O. de Bridgewater.

DUNTIWARAH, c. del Guzerate, en el Ind.; lat. N. 24°, long. E. 70° 20'.

DUNWICK, c. marít. de Ingl., en el cond. de Suffolk, á 12 leg. de Ipswich.

DUO-BOLOU, una de las islas Soulou, en el mar de las Indias; lat. N. 6° 11', long. E. 119° 17'.

DUPIN, peq. c. de la reg. de Posen, en Prusia, en el circ. de Wræben.

DUPLIN, cond. de la Carolina sept., en los Est. Unid., confinante al E. con el de Onslow, al S.-O. con el Sampson, y su cap. es Sarecto. Pob. 7,863 hab.

DUPPAU, **TUPPAU**, ó **DAUPOW**, peq. e. del circ. de Elnbogen, en Bohemia, con un palacio.

DUPPLIN, c. de Escocia, en el cond. de Perth, célebre por la batalla que entre Ingleses y Escoceses se dió en 1532; á 2 leg. de Perth.

DUQUELLA, prov. del imp. de Mar., en Afr., cuyo territ. es fértil en granos, y produce sandías exquisitas. Críase en ella ganado cabrio, cuyas pieles forman un ramo de exportacion consid., y abunda en miel y cera. Los hab. son laboriosos y se dedican al com.: su cap. es Azamor.

DUQUESNE, r. de la isla de Granada, en las Antillas, que desemboca en la bahía del mismo nombre. — Cabo sobre la costa occid. de esta isla.

DUR, c. del Irak Arabi, sobre el Tigris, á 54 leg. de Bagdad.

DURAKA, peq. isla del mar Rojo, á 6 leg. de las costas de la Arabia; lat. N. 16° 48', long. E. 59° 6'.

DURALDE, peq. lug. del gob. de Tucuman, en las prov. unid. de la Amér. mer., sit. junto á un torrente del mismo nombre, sobre el camino que desde Buenos Ayres se dirige á Potosi.

DURANCE, rio muy rápido de Fr., que muere en el Ródano.

DURANGO, v. de Esp., en el señorío de Vizcaya, sit. en una linda vega, con fábr. de obras de hierro; á 5 leg. S.-E. de Bilbao. Pob. 2,246 hab.

DURANGO, intend. de Nueva España, en la Amér. sept., que confina al N. con la Nueva Galicia ó las 2 intend. de Zacatecas y Guadalajara, al S.-E. con una parte de la intend. de Sn. Luis de Potosi, y al O. con la de Sonora. Tiene 252 leg. de largo, 58 de ancho, y sobre sus fronteras sept. y mer. hay un pais inculto y habitado por tribus de Indios belicosos. — C. cap. sit. en la parte mas mer. de la intend., á 6,845 pies sobre el nivel del mar, con alrededores que abundan en trigo, maiz, frutos y excelentes pastos. Pob. 12,000 hab.; á 170 leg. N.-O. de Méjico; lat. N. 24° 25', long. O. 105° 55'.

DURAS, e. de Fr., en el Lot y Garona, sobre un peq. r., con inmediaciones fértiles en granos y frutas; á 6 leg. N. de Marmande.

DURATSCHEWO, lug. del gob. de Vlademir, en la Rus., en cuyos contornos hay 20 fábr. diferentes, entre ellas 16 de vidrio.

DURAVEL, v. de Fr., en el Lot, á 9 1/2 leg. E. de Cahors.

DURAZZANO, peq. c. de la Tierra de Labor, en el rei. y á 6 leg. N.-E. de Nápoles.

DURAZO ó **DURADSCH**, e. de Albania, en la Turq. eur., con un p. cómodo para embarcaciones medianas, sobre el golfo de Venecia, y donde Pompeyo fue sitiado por César; á 27 leg. S.-O. de Esetari. Pob. 5,000 hab.; lat. N. 41° 56', long. E. 17° 50'.

DURBACH, lug. del circ. de Kinzig, en el gr. duc. de Baden. Pob. 2,000 hab.

DURBAN, v. de Fr., en el Aude, á 7 1/2 leg. S.-O. de Narbona.

DURBEN, peq. e. de la Curlandia, en Rus., á 10 leg. S.-S.-O. de Goldingen.

DURBHEIM, lug. del circ. de la Selva Negra, en Wurtemberg. Pob. 700 hab.

DURBI, e. del Boutan, en el Ind., á 8 leg. de Tassasudon.

DURBUNGAIH, e. de la prov. del Bahar, en el Ind., á 22 leg. N.-E. de Patna; lat. N. 26° 27', long. E. 83° 29'.

DURBUY, peq. e. del gr. duc. de Lusemburgo, en los Países Bajos, sobre el Ourthe, á 8 leg. S. de Lieja; lat. N. 50° 21', long. E. 2° 57'.

DURDAT, v. de Fr., en el Allier, á 2 leg. S. de Montluzou.

DUREK, r. de Natolia, en la Turq. asiát., que muere en el Kisilermak.

DURETAL, peq. e. de Fr., en el Maine y Loira, con un palacio sobre el Loir; territ. fértil en granos y vinos, y muchas tejerías; á 5 leg. S.-O. de la Flechia. Pob. 5,700 hab.

DURFORT, nombre de 5 v. de Fr., una en el Aude, otra en el Gard y la 5ª en el Arriège.

DURG, fort. del Sigistan, en Persia, y resid. del gefe del distr. de Oka.

DURGA, e. del distr. de Hadramant, en Arabia, cerca del mar, á 5 leg. N.-E. de Keschim.

DURGAPORE, c. del distr. de Momen-sing, en Bengala, sobre la ribera occid. del Summuserai; lat. N. 25° 8', long. E. 95° 15'. — Otra en la prov. de Delhi, á 6 leg. de Hurdwar.

DURGHAW, c. de la Natolia, en la Turq. asiát., á 20 leg. S.-E. de Castamoni.

DURGUT, **DURGUTHI** ó **CASABAN**, e. fuerte y consid. de la Natolia, en la Turq. asiát. á 8 leg. E. de Esunima.

DURHAM, cond. de Ingl., confinante al N. con el de Northumberland, al E. con el mar de Alemania, al S. con el Yorkshire y al O. con los cond. de Cumberland y Westmoreland. Su territ. es montuoso y estéril, rieganle los r. Derwen, Skerne, Weas, Tees y Tyne, y mantiene bastante ganado. En 1800 se contaban en él hasta 85 minas de plomo, muchas de hierro, una de hornaguera de 11 leg. de largo y 6 de ancho, que ocupa diaria-

mente unas 26,000 personas; y encierra tambien ocre, mármol negro y de otros colores, piedras de molino, que se extraen á Fr. y Hol.; y posee fábr. de vidrio, vidriado, ojas de espadas, utensilios, áncoras, astilleros, fundiciones, ferrerías y manantiales salobres. Pob. 177,625 hab.

DURHAM, c. cap. del cond. de su nombre, edificada sobre 7 colinas, en una situacion sana y agradable, en las márgenes del Wear, que se pasa por 5 puentes. Hay en esta c. una catedral notable y fábr. de telas de lana. Pob. 7,953 hab.; á 106 leg. N. de Londres; lat. N. 54° 54', long. O. 5° 58'. — P. del Nuevo Hampshire, en los Est. Unid., sobre el Piscataqua, á 2 leg. N. de Boston; lat. N. 43° 5', long. O. 73° 19'. — C. del Conncticut, á 3 leg. S.-O. de Middletown. — *Creek*, río de la Pensilvania, en los Est. Unid., que muere en el Delaware.

DURKO, c. de la Natolia, en la Turq. asiát., á 17 leg. S.-O. de Amasiéh.

DURMERSEIM, lug. del circ. de Morg, en Baden, á 2 leg. de Rastadt.

DURNOLZ, v. en el circ. de Znaim, en Moravia, sobre el Taya.

DUROCHSKOI, c. del gob. de Irkutsk, en la Rus. asiát., sobre los confines de la China, á 67 leg. S.-S.-E. de Nertschinsk.

DURON, isla del estrecho de Malaca; lat. N. 0° 42', long. E. 101° 14'. — V. de Esp., prov. y á 7 leg. de Guadalajara. Pob. 538 hab.

DURORO, lug. de Abisinia, en la bahía de Amfila, en una posicion muy favorable para el comercio.

DUROUR, isla del mar de las Ind. or., descubierta por el capitan Carteret en 1767; lat. S. 1° 15', long. E. 140° 56'.

DURRAH, lago del Sigistan, en Persia.

DURRAJAH, c. de la prov. de Malwah, en el Ind., pert. á los Maharattas; lat. N. 25° 28', long. E. 74° 44'.

DURRAMPORE, c. de la prov. de Aunrabad, en el Ind.; lat. N. 20° 54', long. E. 70° 58'. — Otra en Bengala.

DURREMBERG ó **THURNBERG**, salina del duc. de Salzbourg, en el imp. de Aust., á una leg. de Hallein, sit. en un mont. calizo, á 2,520 pies de alto, que dá anualmente 55.600,000 libras de sal.

DURRMENZ, gr. lug. del circ. del Neckar, en Wurtemberg.

DURRN, lug. del circ. del Pfalz y del Enz, en Baden, á 5 leg. de Durlach.

DURROW, v. de Irl., en el cond. de Kilkenny.

DURRWANGEN, nombre de 2 lug. de Bav., uno en el Neckar, y otro en el circ. de la Selva Negra. Pob. 1,054 hab.

DURSEY, peq. isla de la costa S.-O. de Irl.; lat. N. 51° 55', long. O. 12° 29'.

DURSLEY, c. del Ingl., en el cond. de

Gloucester; con fábr. de paños y peines; á 45 leg. O. de Londres.

DURSUİK, lug. de Irl., cerca de una colina, donde se halla el observatorio del colegio de la Trinidad; á 2 leg. N.-O. de Dublin.

DURUM, c. de Korassan, en Persia, á 20 leg. N.-E. de Jorjan.

DURWIS, lug. de la reg. de Aix, en Prusia, á 1 leg. N.-E. de Eschweiler.

DUSCARNEATON, c. de la ant. Mesopotamia, entre el Tigris y el Eufrates, cuyos alrededores abundan en granos y frutas; á 10 leg. de Tifri.

DUSK, peq. c. de Bohemia, en el circ. de Leutmeritz, á 2 leg. de Tœplitz.

DUSKY, gr. bahía sobre la costa occid. de Tavai-Poeneman, una de las islas de la Nueva Zelandia, descubierta por el capitan Cook, en 1769, y reconocida por Vanconver en 1791; cuya costa está poco poblada y es escarpada; pero se halla dividida en peq. radas y ensenadas propias para fondeaderos. El inter. está lleno de mont. áridas y árboles odoríferos, y los hab. tienen la tez accinuada; lat. S. 45° 40', long. E. 169° 15'.

DUS-NORMAL, lug. del gob. de Bagdad, en la Turq. asiát., rodeado de jardines

DUSRACH, c. de la prov. y á 65 leg. S. de Kerman, en Persia.

DUSSARA, c. fuente del Guzerate, en el Ind., con 1,500 casas, de la que dependen 12 lug., que todos pertenecen á un Zemindhar mahometano de origen árabe, y cuyo territ. está bien cultivado.

DUSSELDORF, una de las reg. de la prov. de Cleve-Berg, en Prusia, con una superf. de 95 leg. cuad., 8 sobre la orilla derecha del Rhin y 55 sobre la izquierda, y una pob. de 375,948 hab.

DUSSELDORF, c. cap. de la reg. de su nombre, bien construída, sit. en la confl. del Dussel y del Rhin, con un palacio que tiene una buena galeria de cuadros, una universidad, un teatro y otros varios edificios públicos, algunos establec. de beneficencia, una bella plaza, llamada del mercado, donde se levanta una estatua del príncipe Juan Guillermo. Hace esta un com. consid. en trigo, paños, indianas, vasos y cueros, y tiene fábr. de diferentes telas de algodón, tabaco, etc. Pob. 22,500 hab.; á 8 leg. N.-N.-O. de Colonia; lat. N. 51° 13', long. E. 4° 26'.

DUSSEMOND, lug. de la reg. de Treves, en Prusia, cuyo vino es el mejor que se coge en las riberas del Mosela; á 2 leg. de Veldentz.

DUSSEN-MUNSTER, gr. lug. de la Hol. mer., en los Países Bajos. Pob. 1,400 hab.

DUSSLINGEN, lug. del circ. de la Selva Negra, en Wurtemberg.

DUST ó **DUSTI**, r. de Persia, que atraviesa el Mekran, muda muchas veces de nombre y desemboca en el océano Indio, despues de una carrera de 412 leg.

DUTCHESS, cond. de Nueva York, en los Est. Unid., que confina al N. con el de Columbia, al E. con el Connecticut, al S. con el cond. de Winchester, y al O. con el r. Hudson. Comprende unas 402 leg. cuad. de superfl.; en general es montuoso, pero la agricultura está muy adelantada, y la industria hace gr. progresos. Encierra minas de hierro, plomo, cobre, estaño, plata y zinc, y tiene por cap. á Poughkeepsie. Pob. 51,412 hab.

DUTCH-KEY ó **GINGER-KEY**, una de las peq. islas Bahama; lat. N. 23°, long. E. 76° 1'.

DUTCHMAN, bahía sobre la costa sept. de la isla de Antigua. — Peq. isla sobre la costa de la Virginia, en los Est. Unid., en el Potomack; lat. N. 39° 7', long. O. 79° 45'.

DUTCH-VALLEY, c. del Nuevo Jersey, en los Est. Unid., á 9 leg. O. del Nuevo Brunswick.

DUTKINA, c. del gob. de Irkutsk, en Siberia, sobre el Lena, á 6 1/2 leg. de Orlenga.

DÜTLINGEN. V. *Tuttlingen*.

DUTTAR, dist. de la prov. de Lahore, en el Ind., pert. á los Seiks.

DUX, v. del circ. y á 6 leg. O.-N. O. de Lentmeritz, en Bohemia; lat. N. 50° 35', long. E. 11° 20'.

DUYVELAND, isla de la prov. de Zelandia, en los Países Bajos, al E. de Schouwen, de la que se halla separada por el canal de Dykwater. Tiene 4 leg. de largo, 2 1/2 de ancho, encierra muchos lug. y se halla en la lat. N. 51° 41' y long. E. 1° 26'.

DUZDGEN, c. de Natolia, en la Turq. asiát., á 11 leg. O. de Eregri.

DVINA, gr. r. caudaloso de la Rus. eur., que sale de un lago del mismo nombre, en la frontera de los gob. de Pskov y Tver, atraviesa varias prov. y desemboca en Dursamonde, en el golfo y un poco mas abajo de Riga. Es navegable este r. una distancia consid., y comunica por un canal con el lago Ladoga y Sn. Petersburgo. — Otro ancho y profundo de la Rus. eur., formado por el Juchora y el Jug, cerca de Utjug, en el gob. de Vologda, que desagua en el mar Blanco por 2 emb. un poco al N.-O. de Arangel.

DWARACA, c. y templo célebre del Guzerate, en el Ind., en el extremo S.-O. de la península. Encierra 2,560 casas y 21 lug. depend. de ella. Se dice que en el templo residió Krishna, una de las divinida-

des del Ind., cuya urna es visitada anualmente por unos 15,000 peregrinos; lat. N. 22° 21', long. E. 66° 49'.

DYAMBILIA, c. del país de los Foulahs, en Afr., á 12 leg. de Timbou.

DYAN, c. de Irl., en el cond. de Tyrone, á 5 leg. S. de Dungannon.

DYER, cabo de la costa or. de la Amér. sept.; lat. N. 65° 20', long. O. 67° 45'. — *'s Creek*, r. del Nuevo Jersey, en los Est. Unid., que muere en la bahía de Delaware; lat. N. 39° 8', long. O. 77° 29'.

DYLE (el), peq. r. navegable en la prov. de Brabante, que desagua en el Demer, un poco mas arriba de Malines, y toma el nombre de Rupel.

DYMET, r. de Wesfalia, que nace en el cond. de Waldeck, y muere en el Weser, cuyas riberas son fértiles, pero expuestas á inundaciones.

DYNE. V. *Deir*.

DYNISH, peq. isla en la costa occid. de Irl.; lat. N. 55° 16', long. O. 12° 9'.

DYNOW, peq. c. de la Galicia, en el circ. de Sanok, sobre el San, á 10 leg. O. de Przemysl.

DYOSANDRUM, c. del Barraman, en el Ind., á 8 leg. de Darenpoury.

DYRKE, sitio de resid. del gefe de Tibbo de Bilma, al S. del Fezzan.

DYSART, v. de Escocia, en Fifeshire, que posee minas de piedras de hierro, y de ulla, y comier. en sal. Pob. 1,729 hab.; á 6 leg. N.-E. de Edimburgo.

DZARA, lug. tártaro de Siberia, en el gob. de Irkutsk; lat. N. 56° 4', long. E. 121° 59'.

DZAR-GURBAN, r. de la Tart. rusa, que muere en el Irtsch.

DZIALOSZYCE, v. del palat. y á 12 leg. N.-E. de Cracovia, en Polonia.

DZIDZA, peq. c. de Albania, sit. en un mont. estéril, habitada por cristianos, que tienen un monasterio y muchas iglesias. El poco terreno que hay cultivado en sus contornos, lo está en viñedos, que dan excelente vino; á 7 1/2 leg. S.-O. de Delvinaki.

DZIERKOWICE, peq. c. del palat. de Lublin, en Polonia, á 2 leg. S.-O. de Urzedow.

DZIL-KARNAIN, c. de la Turq. as., á 10 1/2 de Diarbekir.

DZILLOSZYN, peq. c. del palat. de Kalisch, en Polonia, á 12 leg. S. de Sirdia. Pob. 4,300 hab.

DZISNA, c. del gob. de Minsk, en Rus., cerca del Dvina.

DZIUMATI, c. del Guriel, en el gob. del Cáucaso, á 4 leg. E.-S.-E. de Puti.

DZONMUREN, r. de Siberia, que muere en el Angara.

DZWINOGOROD, c. del circ. de Zalescyk, en Galicia, sobre el Dniester.

EAGLE-RIVER, r. de la Amér. sept., que muere en el Misisipi; lat. N. 43° 50', long. O. 94° 54'.

EAGLES, c. de la Carolina sept., en los Est. Unid., sobre la ribera occid. del r. Cape-Fear, enfrente de Wilmington.

EARLSTOWN, v. de Escocia, en Berkshire, á 14 leg. S.-E. de Edimburgo.

EAROUR, c. del Carnate, en el Ind., á 7 leg. de Volconda.

EASDALE, peq. isla de Escocia, una de las Hebridas, de donde se extrae pizarra.

EASINGWOLD, jurisd. de Ingl., en Yorkshire, á 4 leg. N.-N.-O. de York.

EASTANALLÉE, uno de los nacimientos del r. Alabama, en los Est. Unid., en la Virginia, con un c. de su nombre en las orillas.

EASTBOURNE, peq. c. de Ingl., en Sussex, al pie de una alta colina, con baños de mar; á 25 leg. S.-S.-E. de Londres. Pob. 1,800 hab.

EAST-GREENWICH, c. del Rhodes-Island, en los Est. Unid., á 9 leg. N.-O. de Newport.

EASTHAM, c. del Massachusetts, en los Est. Unid., sobre la orilla or. de la bahía de Barnstable; lat. N. 40° 51', long. E. 72° 16'.

EAST-HAMPTON, lug. del est. y á 46 leg. E. de Nueva York, en los Est. Unid.

EASTON, c. de la Pensilvania, en los Est. Unid., sit. en la confl. del Lecheigh y el Delaware, á 28 leg. N. de Filadelfia. — C. del Maryland, cap. del cond. de Talbot, sit. sobre la ribera or. de la bahía de Chesapeak, á 49 leg. N. de Filadelfia.

EATON, c. de la Carolina sept., en los Est. Unid., sobre el Roanoke, á 8 leg. N. de Halifax.

EAUSE, peq. c. de Fr., en Gers, sobre el Gelise, donde se hacen excelentes aguardientes; á 7 leg. S.-O. de Condom.

EBAULER, c. de la prov. de Nedsjed, en Arabia, á 53 leg. S. de Ana.

EBELEBEN, v. del princ. de Schwartzbourg, en Sajonia, con un palacio; á 5 leg. N.-E. de Muhlhausen. Pob. 700 hab.

EBELTOFT, c. del Norte Jutland, en Din., con un peq. p. en la bahía de Cattedgat; á 6 leg. N.-N.-E. de Aarhus.

EBENAU, v. del circ. y á 4 leg. de Salzboung, en el imp. de Aust., con minas de hierro y cobre.

EBENEZER, c. de la Georgia, en los Est. Unid., cap. del cond. de Effingham, en la orilla S.-O. del Savannah, á 10 leg. N.-N.-O. de Savannah; lat. N. 52° 58', long. O. 85° 42'. — R. del mismo estado, que muere en el Savannah.

EBENFURT, peq. c. de la Baja Aust.,

con un palacio, sobre el Leitha, á 7 leg. S. de Viena.

EBERACH ó **EBRACH**, cast. del circ. del Bajo Main, en Bav., sitio de un baillage que comprende 42 lug. y una pob. de 5,443 hab.

EBERAU, v. de Hungría, á 6 leg. O. N.-O. de Eisenbourg.

EBERBACH, peq. e. del circ. del Neckar, en Bav., á 7 leg. de Heidelberg.

EBERBACH, peq. c. del duc. de Nassau, á 5 leg. O.-N.-O. de Maguncia.

EBERMANSTADT, peq. c. del circ. del Alto Main, en Bav., á 5 leg. E.-S.-E. de Bamberg.

EBERN, v. del circ. del Bajo Main, en Bav. Pob. 1,000 hab.

EBERNDORF, **ERBENDORF** ó **ARN-DORF**, v. del circ. del Regen, en Bav., Pob. 1,054 hab.

EBERSBACH, v. del circ. del Danubio, en Wurtemberg. Pob. 1,518 hab. — Otra en la Lusacia, en Sajonia, dep. de la e. de Zittau. Pob. 5,000 hab.

EBERSBACH-AUF-DEM-BERGE (sobre la mont.), v. del princ. de Nassau, á 2 1/2 leg. E.-N.-E. de Dillembourg.

EBERSBERG, peq. c. del circ. de Traun, en la Alta Aust., sobre el Traun, con un palacio ant. y un largo puente; á 5 leg. N.-O. de Ens.

EBERSDORF ó **KAISERS-EBERSDORF**, v. de la Baja Aust., con un palacio imperial sobre la orilla derecha del Danubio, en la isla de Schwocchat, donde Napoleón tuvo su cuartel general en 1809. Pob. 2,000 hab.; á 4 leg. E.-S.-E. de Viena. — Nombre de una v. en Stiria, en el imp. de Aust. y de 4 lug., 2 en Prusia, en la reg. de Rechenbach, uno en Sajonia, en Voigtlande, y el 4º en el circ. del Alto Main, en Bav.

EBERSHEIM, v. de Fr., en el Bajo Rhin, á 1 leg. de Schelestatt.

EBERSTADT, peq. c. del gr. duc. de Hesse-Darmstadt. — V. del circ. del Main y Tauber, en Baden.

EBERSTATT, peq. e. del circ. del Neckar, en Wurtemberg.

EBERSTEIN, cond. de Alem., en el circ. de la Selva Negra, entre el Wurtemberg y el duc. de Baden, con una pob. de 8,600 hab., y donde se nota el peq. lug. de Ebersteinbourg, sit. al pie de 2 ant. cast. en ruinas.

EBESFALVA, linda c. del cond. de Kokelbourg, en Transilvania, sobre la orilla sept. del gr. Kokel, con comer. de vinos y lanas. Pob. 2,600 hab., casi todos Armenios; lat. N. 48°, long. E. 22° 15'.

EBHAUSEN, v. del circ. de la Selva

Negra, en Wurtemberg. Pob. 1,200 hab.

EBHER, c. del Irak, en Persia, en un terreno fértil, sobre un r. de su nombre, á 12 leg. O. de Casbin.

EBINGEN, c. comer. del círculo de la Selva Negra, en Wurtemberg, á 16 leg. S. de Stuttgart. Pob. 5,750 hab.; lat. N. $48^{\circ} 15'$, long. E. $6^{\circ} 45'$.

EBN-AMAR, c. de la prov. de Hedsjas, en Arabia, á 7 leg. de la Meca.

EBNAT, nombre de 2 lug., uno en el círculo del Alto Rhin, en Bav., y otro en el círculo del Jart, en Wurtemberg, sobre el Nies.

EBNET ó EBENHEIM, lug. del círculo del Alto Main, en Bav., con 2 palacios.

EBOLI, pep. e. del Princ. citer., en Nápoles, con título de duc.; á 8 leg. E. de Salerno.

EBORA, c. arzobispal de Port., prov. de Alentejo. Pob. 12,000 hab. — V. de Port., prov. de Extrem., á 1 leg. de Aleobaza. Pob. 1,576 hab.; á 2 leg. y media S.-E. de Estromoz y 4 N.-E. de Ehora. Pob. 1,016 hab.

EBORA-MONTE, 2 v. de Port., prov. de Alentejo, cerea la una de la otra.

EBRACH, r. de Baviera.

EBREICHESDORF, v. de la Baja Aust., con fábr. consid. de algodón; á 6 leg. de Viena.

EBREUIL, peq. c. de Fr., en Allier, sobre el Sioule, á 2 leg. N. de Gannat.

EBRINGEN, v. del gr. duc. de Baden, á 2 leg. S. de Fribourg.

EBRO, r. caudaloso de Esp., que nace en Fontibre ó Fuentes de Ebro, en el valle de Renoisa, á 1 leg. O. de esta villa, en Castilla la Vieja, atraviesa parte de esta prov., la Rioja, Navarra, Aragon, dirigiéndose en todo su curso en direccion oblicua, desemboca en el Mediter., en los Alfaques, á 110 leg. de su nacimiento, despues de hacer recibido unos 28 rios.

EBRON, r. de Esp., prov. de Aragon.

EESDORF, nombre de 2 v. del Hesse Electoral, una sobre el Ohm, y la otra sobre el Zwister.

EBSTORF, v. comer. de la prov. de Lünebourg, en Hanover, sobre el Schwienau y el Amsitz, á 5 leg. O.-N. O. de Ultzen.

ECALTEPEC, v. de la prov. y á 70 leg. E. de Oajaca, en Méjico.

ECCARTSBERG, peq. c. del duc. de Sajonia Weimar, á 4 leg. de Weimar.

ECCLEMACHS, nacion india, que habita al N. de la California, sobre la costa occid. de la Amér. sept.

ECCLESFECHAN, v. de Escocia, en el cond. y á 6 leg. N.-E. de Dumfries.

ECCLESFIELD, v. de Ingl., en York-shire, á 69 leg. N. de Londres.

ECCLESHALL, c. de Ingl., en Staffordshire, sobre el Sow, á 58 leg. N.-O. de Londres.

ECCLESTON, c. de Ingl., en Lancashire, á 85 leg. N. de Londres.

ECHALAR, v. de Esp., en Navarra, del partido de las cinco Villas de la Montaña, á 10 leg. N. de Pamplona. Pob. 1,551 hab.

ECHALLENS, v. del cant. de Berna, en Suiza, con un palacio, á 3 leg. N. de Lausana.

ECHARRI ARAMAZ, v. de Esp., en Navarra, á 6 1/2 leg. N.-O. de Pamplona. Pob. 897 hab.

ECHAUBROGNE ó ECHAUBROIGNES (los), v. de Fr., en Deux Sevres.

ECHAUFOUR, v. de Fr., en el Orne, á 4 leg. N.-E. de Seetz.

ECHAURI, lug. de Esp., en Navarra, á 2 leg. O. de Pamplona. Pob. 576 hab.

ECHEBRUNE, v. de Fr., en el Charenta, á 6 leg. S. de Saintes.

ECELLES (les), v. de Savoya, en el rei. de Cerdeña, sobre el Guyer, á 6 leg. S.-O. de Chambery. Pob. 920 hab.

ECHILLENSIS, v. de Fr., en Loiret, á 5 leg. E. de Pithiviers.

ECHOE, c. del Tennessee, en los Est. Unid., á 20 leg. S. de Knoxville.

ECHT, gr. lug. de la prov. de Limbourg, en los Países Bajos, sobre un brazo del Meuse. Pob. 5,000 hab.; á 4 leg. S.-O. de Ruremonde.

ECHTERDINGEN, bonita v. de Wurtemberg, á 2 leg. S. de Stuttgart.

ECHTERNACH, peq. c. del gr. duc. de Luxemburgo, en los Países Bajos, sobre el Lure. Pob. 5,060 hab.; á 7 leg. N.-N.-O. de Luxemburgo.

ECHZELL, v. del gr. duc. de Hesse, á 9 leg. S.-E. de Wetzlar. Pob. 1,200 hab.

ECIJA, c. de Esp., prov. de Sevilla, sit. en un llano agradable, en la orilla izquierda del Genil, cuyo territ. abunda en granos, vinos y pastos; á 15 leg. E. de Sevilla; lat. N. $37^{\circ} 51'$, long. O. $7^{\circ} 24'$. Pob. 34,727 hab.

ECKARTSBERG, peq. c. de la reg. de Mersbourg, en Prusia, á 4 l. O. de Naumbourg.

ECKDALA ó AKDALA, ant. fort. de Bengala, en el Ind.; lat. N. $24^{\circ} 4'$, long. E. $94^{\circ} 25'$.

ECKDALA, c. de la prov. de Allahabad, en el Ind., sit. en un terreno delicioso, sobre la orilla N.-E. del Jumna; lat. N. $25^{\circ} 56'$, long. E. $77^{\circ} 52'$.

ECKER, r. del Hanover, que muere en el Ocker.

ECKEREN, v. de la prov. y á 2 leg. N. de Amberes, en los Países Bajos. Pob. 2,800 hab.

ECKERENFOEHRDE ó ECKERENFORT, peq. y linda c. de Din., sobre la

costa or. del Sleswick, con un puerto profundo y seguro; á 4 leg. S.-E. de Sleswick. Pobl. 2,100 h.; lat. N. 54° 55', long. E. 7° 29'.

ECKESIO, c. del Esmaland, en Suecia. Pobl. 1,075 hab.

ECKHOLM, peq. isla de Suecia.

ECKMUL, v. del circ. de Regen, en Bav., célebr. por la victoria que Napoleón consiguió sobre los Aust. en 1809; á 9 leg. de Ratisbona.

ECLARON, v. de Fr., en el Alto Marne, sobre el Blaise, á 5 leg. de Joinville.

ECLODE, c. de la prov. de Malwah, en el Ind.; lat. N. 24° 5', long. E. 75° 35'.

EGLoo, v. de Flandes, en los Países Bajos, á 4 1/2 leg. de Gante.

ECOMMOY, peq. c. de Fr., en el Sarthe, con fábr. de loza, á 6 leg. S. de Mans.

ECOS, v. de Fr., en el Eure, á 5 leg. S. de Gisors.

ECOT, lug. de Fr., en el Alto Marne, con ferrerías; á 3 leg. de Chaumont.

ECOUCHE, peq. c. de Fr., en el Orne, con fábr. de paños, estameñas é hilanderías, de algodón, á 2 leg. S.-O. de Argentan.

ECOUEN, peq. v. de Fr., en el Sena y Oise, con un palacio pert. al príncipe de Condé; á 5 leg. de Paris.

ECOUIS, v. de Fr., en el Eure, á 2 leg. de los Andelys.

ECPOL, c. de la isla de Ceilan, sobre la márgen sept. del Kamhatoukie; lat. N. 8° 50', long. E. 77° 50'.

ECUILLE, v. de Fr., en el Indre, á 6 leg. de Levroux.

ECURE, v. de Fr., en el Loir y Cher, con fábr. de lienzos gruesos, á 4 leg. de Blois.

ECURY SUR COOLE, v. de Fr., en el Marne, con una fábr. de indianas y otra de papel; á 2 leg. de Chalons sur Marne.

ED, c. de la prov. de Smaland, en Suecia, á 55 leg. N. de Calmar.

EDA, peq. c. de Suecia, á 16 leg. N. de Carlstadt.

EDAM, peq. c. del Norte Hol., con un buen p. formado por él, y astilleros, fábr. de aceite, sal y excelentes quesos; á 5 leg. N. de Amsterdam. Pobl. 2,750 hab.; lat. N. 52° 50', long. E. 2° 42'.

EDAM, peq. isla de la costa de Java, en el mar de las Ind., pert. á los Hol.; á 4 leg. N.-N.-E. de Batavia.

EDAMBAVANUM, c. del Carnate, en el Ind., sit. sobre la orilla occid. de la bahía de Bengala; lat. N. 10° 27', long. E. 75° 55'.

EDANGODDA, c. de la isla de Ceilan, en el mar de las Ind.; lat. N. 6° 40', long. E. 78° 55'.

EDAPALLI ó RAMPALI, c. de la prov. de Travancore, en el Ind., donde hay el palacio de un gr. brahman, que tiene 3 leg. de circunf.

EDAY, isla de Escocia, una de las Orcadas; lat. N. 59° 4', long. O. 5° 1'.

EDBO, c. de la prov. de Upland, en Suecia, á 12 leg. S.-N.-E. de Upsal.

EDDYSTONE, peñasco que se halla en la entrada de la rada de Plymouth, en Ingl., sobre el cual hay un fanal de 80 pies de altura.

EDENBOURG, peq. c. de Hungría, en el circ. de Raah, muy bien fortificada y con excelentes vinos; á 17 leg. N.-E. de Raab.

EDENDERRY, peq. c. de Irl., en el cant. de King's, á 10 leg. O. de Dublin.

EDENKOBEN, peq. c. del circ. del Rhin, en Bav. Pobl. 5,500 hab.; á 2 leg. S. de Neustadt.

EDENTON, distr. de la Carolina sept. en los Est. Unid., confinante al N. con la Virginia y al E. con el océano Atlánt. Tiene por cap. á Edenton, que lo es también de toda la Carolina sept., c. sit. en la bahía de Albemarle; á 40 leg. N. de Newbern; lat. N. 36° 6', long. O. 80° 10'.

EDER, r. de Alem., en el electorado de Hesse-Cassel, que nace en el Westerwald y desagua en el Fulda.

EDER, c. del Guzerate, en el Ind., sujeta á un gefe indep.; lat. N. 23° 35', long. E. 70° 45'.

EDERIC, c. de la Peq. Bukaria, en As. á 55 leg. N.-E. de Kashgar.

EDERN, v. de Fr., en Finistere, á 7 leg. de Quimper.

EDESSA. V. *Vodena*.

EDFOU, lug. del Alto Egipto, sit. en un valle fértil, entre unas mont. y el Nilo, sobre las ruinas de la ant. *Apollinopolis*, con 2 buenos templos; á 22 leg. S. de Tebas. lat. N. 24° 58', long. E. 50° 55'.

EDFULLY, c. del territ. y á 15 leg. E. de Bajanundry, en el Ind.

EDGAR, c. marít. del Massachusetts, en los Est. Unid., sobre la márgen or. de la isla de Martha's Vineyard, con un buen p. lat. N. 41° 22', long. O. 72° 45'.

EDGEComb, cond. de la Carolina sept. en los Est. Unid., confinante al S. con el de Pitt, al S.-O. con el r. Tar, y al E. con el cond. de Halifax. Tiene 12,425 hab. de pob., y por cap. á Tartorough. — Cabo sit. en el Norfolk-Sound, en Amér. — Mont. de Ingl., sobre las orillas del Tamar, en Devonshire.

EDGEFIELD, cond. de la Carolina mer. en los Est. Unid., en el distr. de Ninety Six, que linda por N. con el Saluda, y por S.-O. con el Savannah. Pobl. 23,160 hab.

EDGEHILL, lug. de Ingl., en Warwickshire, célebre por una batalla que se dió entre las tropas de Carlos I y las del parlamento, á 54 leg. N.-O. de Londres.

EDGHIR, c. del Golconda, en el Ind. á 28 leg. S.-O. de Hyderabad.

EDGHURRY, c. del Carnate, en el Ind.; lat. N. 14° 51', long. E. 77° 22'.

EDGWORT'S TOWN, v. de Irl., en el cond. de Longford, á 20 leg. de Dublin.

EDIKOFEN, v. del circ. del Rhin, en Bav., á 2 leg. N. de Landau.

EDIMBURGO, cond. de Escocia, que confina al N. con el estrecho de Forth, al E. con los cond. de Haddington y de Berwick, al S. con los de Peebles y Selkirk, y al O. con los de Lanark y de Lialithgow. El territ. es muy fértil, bien cultivado, abunda en trigo y buenos pastos, y encierra 48,607 hab. de pob.

EDIMBURGO, c. cap. del cond. de su nombre y de toda la Escocia, rodeada de mont. Divídese en ant. y nueva c.; la primera está sit. sobre una colina, y con irregularidad, pero tiene algunas bellas plazas, se comunica con la segunda por el North-bridge. La nueva ocupa la parte sept., está bien edificada y encierra algunos buenos edificios, entre los cuales se notan el nuevo colegio, que aunque no está concluido, y el palacio, que termina en la parte occid. de un ant. c. tiene asiento en un peñasco que se lleva perpendicularmente de tres lados en una altura de 150 á 200 pies; se entra en ella por un puente levadizo, y le defienden numerosas baterías. Posee Edimburgo una universidad célebre, muchos hospitales y establec. útiles, y es patria de los historiadores Burnett, Hume y Robertson. Pob. 102,987 hab., no comprendido Leith que es su p. á 1 leg. S. de Leith, 1/2 del estrecho de North y 160 N.-N. de Londres; lat. N. 55° 5', long. O. 5° 52'.

EDISHEIM, v. del circ. del Rhin, en Bav., á 2 leg. N.-O. de Landau.

EDISTO, r. de la Carolina mer., en los Est. Unid., que desemboca en el mar por 2 emb., una á 6 leg. y la otra á 8 S.-O. de Charleston.

EDKO, c. del Bajo Egipto, á 5 leg. O. de Roseta.

EDMONTON, v. de Ingl., en Middlesex, á 2 1/2 leg. N. de Londres.

EDNAGUR, c. del Dowlatabad, en el Ind., á 8 leg. de N.-O. de Nander.

EDOAR, c. del Massachusetts, en los Est. Unid., en la isla de Marta's Vineyard.

EDOLO, v. del Bresciano, en el rei. Lom. ven., á 6 leg. N. de Breno.

EDRENOS, c. de Natolia, en la Turq. asiát., sobre un r. de su nombre, á 8 leg. S. de Bursa.

EDSWOL, peq. c. de Noruega, á 7 leg. N.-O. de Bergen.

EDWARD, c. de la Virginia, en los Est. Unid., á 62 leg. de Filadelfia.

EECLOO, v. de la Flandes or., en los Países Bajos, á 4 leg. N.-O. de Gante. Pob. 2200 hab.

EEPE, lug. del Gueldre, en los Baises Bajos. Pob. 2,095 hab.

EEERSTE, r. del territ. del cabo de Buena Esperanza, en la Afr. occid., que dá su nombre á un distr.

EEEST, lug. del Gueldre, en el rei. de los Países Bajos. Pob. 1,927 hab.

EFAMIA ó FAMIAM, c. del gob. de Tarabulus, en la Turq. asiát.

EFBE, peq. isla del mar de las Ind.; lat. S. 2° 12' long. E. 125° 40'.

EFESC, c. de Natolia, en la Turq. asiát., á 15 leg. S.-S.-E. de Esmirna.

EFFERDING, c. de la Alta Aust., sobre el Danubio, á 41 leg. O. de Viena.

EFFIAT, lug. de Fr., en Puy de Dome, á 1 1/4 leg. de Aigueperse.

EFFINGHAM, cond. de la Georgia, en los Est. Unid., confinante al N.-E. con el Savannah, y al S.-O. con el r. Ogeche, cuya cap. es Ebenezer. Pob. 2,586 hab. — Otro del Canadá, en la Amér. sept.

EFLANI, c. de Natolia, en la Turq. asiát., á 14 leg. O. de Boli.

EFRI-IMAN, c. de Arabia, á 8 leg. N. de Jidda.

EFRIA, lug. del Bajo Egipto, á 11 leg. E.-S.-E. de Alejandría.

EGA, v. de Port., prov. de Beira, á 5 leg. S.-S.-O. de Coimbra. Pob. 1,421 hab. — Valle de Esp., en Navarra. — R. de Esp., uno de los 4 principales de Navarra.

EGBELI, c. del palat. de Neutra, en Hungría, á 5 leg. O. de Tapoltzan.

EGELIR, peq. v. de la reg. y á 6 leg. S.-O. de Magdeburg, en Prusia. Pob. 2,100 hab.

EGENBOURG, peq. c. de la Baja Aust., sobre el Manhartsberg, á 22 leg. N.-O. de Viena. Pob. 1,400 hab.

EGENOTISO, isla del mar de las Ind., que tiene 8 leg. de circunf., á 20 leg. N.-E. de la isla de Sumatra.

EGER, r. de Bohemia, que nace cerca de Waissenstadt, en Bav., y desagua en el Elba, en Lentmeritz.

EGER ó EGRA, c. de Bohemia, sobre el Eger, con un ant. cast., algunas fortificaciones y aguas miner. nombradas. Pob. 8,000 hab.; á 30 leg. O. de Praga; lat. N. 50° 5', long. E. 10°.

EGERBEGY, v. de la Transilvania, sobre el Aranyosch.

EGERIA ó EGERS, c. de la Mingrelia, en As., con una fort. sobre el Ereguri.

EGERSZEG, v. de Hungría, sobre el Sala, á 6 leg. O. de Sn. Groth.

EGGGRUND, peq. c. de Suecia, sobre la orilla occid. del golfo de Bothnia; lat. N. 60° 44', long. E. 15°.

EGGENFELDEN, v. del circ. del Bajo Danubio, en Bav., sobre el Both, á 5 leg. S.-S.-E. de Dingelfingen. Pob. 1,200 hab.

EGGERHOEE, peq. isla del mar del Norte, en la Noruega.

EGHIL, c. de la Turq. asiát., en el gob. y á 18 leg. N. de Diarbekir.

EGIPTO, vasto país del África sept., que tiene por límites al N. el Mediter., al E. el mar Rojo y el istmo de Suez, al S. la Nubia y al O. los desiertos de Barca, Fezzan, etc. Comprende una extensión de 200 leg. de largo y de 80 á 120 de ancho, y este país tan célebre en la historia ant., y tan poblado de e. y hab., pues ant. contaba 20,000 e. y v., ha decaído mucho en los tiempos modernos. Su territ., inundado anualmente por el Nilo, dá buenas cosechas, cuando la inundación pasa de 8 codos de altura y no excede de 24. Produce granos, arroz, frutas y legumbres, su clima es muy cálido, reinan en él aires malignos, y no llueve nunca. En Egipto hay ganado mayor y menor, excelentes caballos, camellos, tigres, hienas, cocodrilos, hipopótamos, aves acuáticas de toda especie, y entre ellas una especie de pato, que acaba con todas las serpientes é insectos dañosos. El Egipto fue la cuna de las artes y ciencias y también el de la superstición, que los Egipcios llevaron hasta el más alto grado, pues no solamente adoraban los astros, los hombres y los animales, sino que aun daban culto á las cebollas y otras plantas. Este país fue gobernado por sus reyes, hasta la época en que Cambyses II hizo su conquista, y lo reunió á la Persia; subsistiendo de este modo hasta el reinado de Alejandro el Gr. Después de la muerte de este príncipe tuvo en partición á Tolomeo Lago, uno de sus tenientes, y volvió de nuevo á ser indep.; habiendo conservado la familia de aquel el trono durante 500 años, y hasta el reinado y muerte de la famosa Cleopatra, en cuya época quedó de prov. romana, y subsistió así hasta el siglo XVII, que los sucesores de Mahoma arrojaron á los Romanos. En tiempo de las cruzadas estaba gobernado por Noradino, padre del célebre Saladino, que quitó Jerusalem á los cristianos é instituyó el cuerpo de los Mamelucos, quienes se hicieron al instante indep., y colocaron en el trono uno de sus gefes, que resistió mucho tiempo á las fuerzas otomanas, pero sin embargo, en 1517, fue reducido á su obediencia. En 1766, un esclavo circasiano, llamado Ali-Bey, se apoderó del poder, pero fue hecho prisionero y envenenado por Mahomed-Bey, cuyos sucesores Murad-Bey é Ibrahim-Bey, tomaron las riendas del gob., que habiendo sido batidos por el ejército enviado desde Constantinopla, volvió de nuevo el Gr. Señor á ser el dueño del Egipto. En 1798, un ejército francés mandado por Bonaparte, se apoderó de este país; pero después de muchos combates, habiéndose reunido un ejército inglés á los Turcos, los

Franceses fueron precisados á evacuarlo en 1801. El Egipto está en el día gobernado por Mahomed-Ali, que es el virey nombrado por la Puerta, el cual después de haber, con su prudencia y valor, destruido enteramente el poder de los Mamelucos, ha hecho muchas reformas en todos los ramos de administración, y acoge perfectamente á los Europeos. El Egipto se divide en Alto, Bajo y Mediano; el primero comprende la Tebaida, el segundo se extiende desde el Mediter. á Cairo, y el mediano desde el Cairo hasta Benesuef. Ningun país ofrece mayor número de monumentos ant., como las Pirámides, el laberinto, las ruinas de Tebas, etc. Los Egipcios son naturalmente indolentes, principalmente los ricos; y se les tiene por engañosos y ladrones. Los Goptos ó descendientes de los ant. Egipcios, con los mismos defectos, son diestros y buenos calculadores. La pob. del Egipto se valua de 2,000,000 á 2,500,000 hab., y su cap. es el Cairo.

EGLETON, v. de Fr., en el Correze, á 7 leg. N.-E. de Tulle.

EGLINGEN, señorío del princ. de la Tour y Tapis, en Wurtemberg.

EGLISAU, peq. c. del cant. de Zurich, en Suiza, sobre la orilla derecha del Rhin, á 4 leg. S.-O. de Schaffhausen.

EGLISHAY, peq. isla de Escocia, una de las Orcadas; lat. N. 59°, long. O. 5° 9'.

EGMONT, cabo y mont. de la Nueva Zelandia, en el océano Pacífico mer.; lat. S. 59° 22', long. E. 171° 17'.

EGMONT ó STA. CRUZ, isla del océano Pacífico mer., una de las islas de la Reina Carlota, que tiene 9 leg. de largo, 5 de ancho y cuyo suelo es montuoso, pero intermedio de valles fértiles, que producen prime frutas; lat. S. 10° 46', long. E. 165° 59'.

EGOUCHSHAC, p. de mar sobre la costa sept. de la isla Onalaska, una de las Aleutianas, en el océano Pacífico sept.

EGREMONT, v. de Ingl., en el Cumberland, á 82 leg. N. de Londres.

EGRÉVILLE, v. de Fr., en el Sena y Marne, á 7 leg. de Fontainebleau.

EGRYAR, v. de la Gr. Bukaria, en Asia, á 7 leg. S. de Samarkanda.

EGUILLE (el fuerte de), lug. de Fr., en el Charenta, á 4 leg. de Rochefort.

EGUILLES, v. de Fr., en las Bocas de Ródano, á 2 leg. N.-O. de Aix.

EGUISHEM, peq. c. del Alto Rhin, á 4 leg. E. de Colmar.

EGURANDE, v. de Fr., en el Correze, á 5 leg. de Ussel.

EGUZON, v. de Fr., en el Indre, á 8 leg. S.-O. de la Chatre.

EHENHEIM, v. de Fr., en el Bajo Rhin, á 6 leg. S.-O. de Strasburgo.

EHINGEN, peq. c. del circ. del Danubio, en Wurtemberg, sobre la orilla izquierda

del Danubio. Pob. 3,400 hab., á 4 leg. S.-O. de Ulm. — Lug. del Alto Danubio, en Bav., sobre el Zech.

EIHINGEN, v. del circ. de la Selva Negra, en Wurtemberg. Pob. 4,200 hab., á 6 leg. S.-S.-E. de Stuttgart. — V. del circ. del Neckar, en Wurtemberg, á 1 leg. S.-O. de Boblingen. Pob. 1,200 hab.

EHRANG, v. de la reg. y á 2 leg. de Treves, en Prusia, sobre el Rhin.

EHRENBURG, nombre de muchos lug. de Alem.

EHRENBURGER-KLAUSE, palacio y paso fortificado del Tirol.

EHRENBREITSTEIN, c. de la reg. y enfrente de Coblenza, en Prusia, al pie de una colina, cerca del Rhin. Pob. 2,500 hab.

EHRENFRIEDRICHSDORF, peq. c. del circ. de Erzgebirge, en Sajonia, á 1 leg. O. de Wolkenstein. Pob. 2,000 hab.

EHRENHAUSEN, peq. c. de la Baja Stiria, en el imp. de Aust., sobre la ribera izquierda del Muhr. Pob. 500 hab.

EHRENSBRUN, peq. c. de la Baja Aust., á 5 leg. S. de Laab. Pob. 1,400 hab.

EHRENSTEIN, c. del princ. de Schwarzbourg-Rudolstadt, en Alem., con un palacio; á 4 leg. N.-O. de Saalfied.

EHRENSTETTEN, v. del circ. de Wic-en. Pob. 1,400 hab.

EHRICH, c. del princ. de Schwarzbourg-Saundershausen, sobre el Helbe.

EIBAU ó ALTEIBAU, parroquia depend. de la c. de Zittau, en la Alta Lusacia, en Sajonia. Pob. 4,300 hab.

EIBEL ó CHALKA, isla del mar de Mármara, en Turq., con una c. del mismo nombre.

EIBENSCHUTZ ó EWANCZICE, c. de la Moravia, en el circ. de Znaim, en la confl. del Osłowa y del Iglá. Pob. 2,800 hab.

EIBENSTOCK, c. del circ. de Erzgebirge, en Sajonia, sobre el Mulda, á 2 1/2 leg. S.-O. de Schwarzenberg. Pob. 3,150 h.

EICHGRABEN, c. de la Lusacia, en Sajonia, cerca de Zittau. Pob. 1,800 hab.

EICHSFELD, país de Alem., sit. entre los circ. de la Alta y Baja Sajonia y el electorado de Hesse, que tiene 68 leg. cuad. de superf. y cuya mayor parte pertenece á la Prusia. Pob. 125,000 hab.

EICHSTAEDT, ant. c. obisp. del Alto Danubio, en Bav., últimamente con título de princ., que en 1817, el rey lo erigió para yerno el príncipe Eugenio Beauharnais, con el título y privilegios de duque de Leuchtenberg y príncipe de Eichstaedt. Pob. 6,000 hab.; á 13 leg. N.-N.-E. de Augsbourg; lat. 48° 55', long. E. 8° 50'.

EICHSTETTEN, c. del circ. de Treisam, Baden, á 4 leg. N.-N.-O. de Fribourg.

EIDER, r. que nace en el Holstein, desemboca en el mar despues de un curso de 48 leg., y sirve de límites entre la Alem. y la Din.

EIDERTAEDT, distr. del Sleswick, cuya cap. es Tonningen; con una superf. de 11 leg. cuad. y 12,500 hab. de pob.

EIDLITZ, peq. c. del circ. de Saatz, en Bohemia

EIDWOLD, mina de Noruega, donde el príncipe Christian de Din. fue elegido rey, en 1813.

EIGG, isla de Escocia, una de las Hebridas, á 3 leg. de la costa de Escocia.

EILENBOURG, c. de la reg. de Mersebourg, en Prusia, sit. en un terreno delicioso, rodeada de murallas y fosos, en una isla que forma el Mulda. Pob. 1,100 hab.; á 5 leg. N.-O. de Leipsik.

EILENDORF, v. de la reg. de Aquisgran, en Prusia.

EILJAPOUR, c. del rei. de Golconda, en el Ind.; lat. N. 18° 6', long. E. 75° 52'.

EIMBECK, c. amurallada del rei. de Hanover, en el princ. de Gotinga, con un gr. número de fabr. Pob. 5,000 hab.

EIMEO ó MOVEA, una de las islas de la Sociedad, en el océano Pacífico mer., con muchos p.

EINAH, c. de Natolia, en la Turq. asiát., á 14 leg. de Degnizlu.

EINATIRIEH, lug. de Siria, á 9 leg. N.-N. de Damasco.

EINDHOVEN, peq. c. del Brabante sept., en los Países Bajos, en la confl. del Demel y el Gender, con muchas fabr. Pob. 2,500 hab.

EINSIEDEL, nombre de 2 v., una en Bohemia, en el circ. de Pilsen, y otra en Hungría, en el palat. de Zyps; lat. N. 48° 47', long. E. 18° 9'.

EINSIEDELN, v. del cant. de Schwitz, en Suiza, sobre el Sil, que hace un gr. com. de rosarios y estampas; á 8 leg. S.-S.-E. de Zurich. Pob. 5,000 hab.

EINURA, c. del Canara, en el Ind., con 8 templos; lat. N. 15° 5', long. E. 72° 56'.

EINVILLE-AU-JARD, v. de Fr., en el Meurthe, con un palacio construido por Estanislao, rey de Polonia, á 1 1/2 leg. de Luneville.

EISENACH, princ. de Alem., en el gr. due. de Sajonia-Weimar, sit. sobre el Rhoen, en el bosque de Thuringe, con una superf. de 42 leg. cuad., y 65,000 hab. de pob.

EISENACH, c. cap. del princ. de su nombre, sit. en la confl. del Hoerisel y del Nesse, bien edificada, con un palacio y un gr. número de fabr. Pob. 8,000 hab.; á 10 leg. O.-S. de Erfurt; lat. N. 50° 58', long. E. 8°.

EISENAE ó EISENERZ, v. de la Alta Stiria, en el imp. de Aust., sit. en una elevación á 4,571 pies sobre el nivel del mar, con una rica mina en sus contornos, que ocupa 2,500 obreros; á 4 leg. N. de Leoben. Pob. 1,340 hab.

EISENBERG, peq. c. del princ. de Al-

tenbourg, en la Alta Sajonia, con un palacio y fábr. de vidrio; á 12 leg. de Leipsik. Pob. 5,500 hab.

EISENBOURG, cond. de la Baja Hungría, sit. al otro lado del Danubio, que tiene 192 leg. de superf., y 225,900 hab. de pob.— (En húngaro *Vasvár*), v. cap. del cond. de su nombre, á 11 leg. O. de Veszprim. Pob. 1,200 hab.; lat. N. 47° 11', long. E. 14° 28'.

EISENBROD, v. del circ. de Buzlau, en Bohemia, con fábr. de paños. Pob. 1,000 hab.

EISENHARTZ, lug. del circ. del Danubio, en Wurtemberg. Pob. 800 hab.

EISENMARKT, v. de la Transilvania, en el imp. de Aust., en el cond. de Hunyad, en la confl. del Czerna y del Zalaschd; lat. N. 50° 26', long. E. 19° 44'.

EISENSTADT (en húngaro *Kis-Martón*), peq. c. de la Baja Hungría, en el imp. de Aust., sobre el Leitha, con un buen palacio. Pob. 2,400 hab.; á 11 leg. S. de Viena.— V. de Bohemia, á 1 leg. N.-N.-E. de Gitschin.

EISFELD, peq. c. del princ. y á 4 leg. de Cobourg, en Alem. Pob. 2,500 hab.

EISGRUB, señorío y v. de la Moravia, en el circ. de Brunn, sobre el Thaya, con un buen palacio y cosechas de excelentes vinos. Pob. 1,600 hab.

EISKOI, c. del gob. del Cáucaso, en la Rus. asiát., sit. en la emb. del Eia, sobre la costa or. del mar y á 20 leg. S.-O. de Azof.

EISLEBEN, c. de la reg. de Mersebourg, en Prusia, ant. cap. del cond. de Masfeld, sit. sobre una colina, cerca de 2 lagos, rodeada de murallas y con minas. Es patria de Lutero, y está á 57 leg. de Berlin. Pob. 5,400 hab.; lat. N. 51° 55', long. E. 9° 11'.

EISNERN, lug. del circ. de Laybach, en el imp. de Aust., sobre el Zeyr, con ferrias consid.

EITDEVET, c. de la prov. de Hea, en el imp. de Mar., sobre una mont. rodeada de peñascos.

EITIAT, c. fuerte de la prov. de Tedla, en el imp. de Mar. Pob. 5,000 hab.

EIVELSTAD, v. del circ. del Bajo Main, en Bav. Pob. 1,500 hab.

EJULVE, v. de Esp., en Aragon, á 8 leg. de Alcañiz. Pob. 1,200 hab.

EKATARINBOURG, EKATARINBOURG ó KATHARINENBOURG, c. del gob. de Perm, en la Rus. asiát., sit. sobre la orilla izquierda del Iset: resid. en ella un colegio supremo para la administracion de minas y fundiciones de la Siberia y de los gob. de Kozan, Perm y Orenbourg, y algunas fábr.; á 60 leg. E.-S.-E. de Perm; lat. N. 56° 40', long. E. 58°.

EKATERININSKAIA, bahía del mar del Norte, en la Laponia rusa, cerca de Kola; lat. N. 68° 50', long. E. 30° 4'.

EKATERINODAR, c. del gob. del Cáu-

caso, cap. de los Cosacos del mar Negro, sit. sobre el Kouban; lat. N. 45°.

EKATERINODAR, c. cap. del circ., en el gob. de la Táurida, en Rus.

EKATERINOGRAD ó EKATERINOGARD, c. del gob. del Cáucaso, en la Rus. asiát., con una fort. sit. sobre el Terek; á 10 leg. O. de Mosdok; lat. N. 44° 6', long. E. 41° 40'.

EKATERINOPOL, c. cap. de circ. del gob. de la Táurida, en Rus.

EKATERINOSCHEVA, fort. de Rus., en el gob. de la Táurida.

EKATERINOSLAV, gob. de Rus., que tiene por limites al N. los de Pultava y de Kharlov, al E. el Don, al S. el mar de Azof y al O. el de Kiev. Su terreno es fértil y abunda en mijo, cáñamo y frutas, y mucho ganado vacuno. Pob. 560,000 hab.

EKATERINOSLAV, c. cap. del gob. de su nombre, sit. en la confl. del Kidack y del Dnieper, con fábr. de paños. Pob. 1,800 hab.; de 500 á 540 leg. S.-S.-E. de Petersburgo; lat. N. 48° 20', long. E. 52° 41'.

EKATERINSTADT, c. del gob. y á 18 leg. N.-E. de Seratov, en Rus.

EKELENFORD, c. de la prov. y á 5 leg. S.-E. de Sleswick, en Din.

EKENAES, peq. c. marít., sobre la costa sept. del golfo de Finlandia, en Rus., cuyo p. es muy frecuentado. Pob. 1,260 hab.; á 20 leg. S.-E. de Abo; lat. N. 59° 58', long. E. 20° 58'.

EKESIO ó EKESJOE, ant. c. de Suecia, en el Gothland occid., á 55 leg. N.-O. de Calmar.

EKIN, c. del gob. de Sivas, en la Turq. asiát., á 6 leg. N. de Araskir.

EKSINIDE, c. de Natolia, en la Turq. asiát., sobre un r. del mismo nombre, á 57 leg. S.-S.-E. de Esmirna.

ELABUGA, c. del gob. y á 63 leg. S. de Viatka, sobre el Kama, en Rus.

EL-ADGOU MOUSSA, V. *Ain-Musa*.

ELAHAJAN, c. del Yemen, en Arabia, á 41 leg. S.-E. de Amansirifden.

EL-AICE, V. *Attais*.

ELAMAN, c. del Diarbekir, en la Turq. asiát., sobre el Eufrates, á 6 leg. S.-O. de Rica.

EL-ARICH, V. *El-Net-Tesgiar*.

ELATMA, peq. c. del gob. y á 54 leg. N. de Tambov, en Rus., sobre el Oka y el Mykscha, con fábr. de leñería; lat. N. 55° 2', long. E. 59° 22'.

ELAVANASORE, c. del Carnate, en el Ind., á 2 leg. E. de Tiagut.

ELAVANKUM, c. del Misore, en el Ind., á 4 leg. N. de Bangalore.

ELBA, uno de los mayores y mas caudalosos rios de la Eur., que nace en las mont. de los Gigantes, en Riesengebirge, en los lindes de la Silasia y la Bohemia; corre por

el medio de la Bohemia, es navegable desde mas arriba de Schandau, en Sajonia, baña varias prov., recibe en su curso mas de 300 r., y se divide en sept. y mer., en Brunsbittel, desembocando en el mar de Alem.; á 20 leg. de Hamburgo. — Otro de la prov. de Thalland, y el mas consid. de Suecia.

ELBA, isla del Mediter., cerca de la costa de Toscana, de la que se halla separada por un canal de 4 leg. de ancho, con dos p. Tiene de 25 á 30 leg. de circuito; su aire es muy sano; comer. en vinos, frutas, etc., y encierra minas de hierro, plomo, imán, azufre, vitriolo, marmol, etc. Es célebre esta isla por la mansion que en ella hizo Napoleon, á quien se le dió su soberanía por el tratado de Fontainebleau. En el dia pertenece á la Toscana, y su cap. es Porto Ferrajo. Pob. 15,700 hab.; lat. N. 42° 49', long. E. 8°.

ELBERFELD, bonita c. de la reg. de Dusseldorf, sit. sobre el Wupper, que posee fábr. de lencería, cintas, encajes, cordones, telas de seda, papel, cuchillos, etc. Pob. 15,000 hab.; á 7 leg. E. de Dusseldorf; lat. N. 51° 12', long. E. 4° 48'.

ELBERT, cond. de la Georgia, en los Est. Unid., sit. entre los rios Tugulo y Broad-River, confinante al N.-O. con el cond. de Franklin. Tiene por cap. á Petersburgo. Pob. 12,156 hab. — C. del cond. de su nombre, á 10 leg. N.-O. de Petersburgo.

ELBERTON, c. de la Georgia, en los Est. Unid., en el cond. de Effingham, sobre la orilla N.-E. del Ogechee, á 19 leg. N.-O. de Savannah; lat. N. 32° 51', long. O. 84° 22'.

ELBEUF, c. de Fr., en el Sena Infer.; sit. sobre el Sena, con fábr. de paños y tapices, y com. de granos y batanes; á 5 leg. S. de Rouen; lat. N. 49° 20', long. O. 1° 22'. Pob. 6,000 hab.

ELBEUF EN BRAY, v. de Fr., en el Eure, con un palacio; á 6 leg. N. de Andelys.

ELBING, c. de la reg. de Dantzick, en Prusia, sobre el Elbing, cerca de su emb. Posee fábr. de muchos géneros, refinarias, astilleros, etc., y hace un com. consid. en tabaco, aceite, lino, etc. Pob. 16,000 hab.; á 12 leg. S.-E. de Dantzick; lat. N. 54° 7', long. E. 17° 1'.

ELBINGERODE, linda c. del princ. de Gotinga, en Hanover, donde se fabrican utensilios de hierro. Pob. 3,000 hab.; á 2 leg. S.-E. de Goslar; lat. N. 51° 47', long. E. 8° 27'.

ELBOURG, peq. c. fuerte de la prov. de Gueldre, en los Países Bajos, sobre la ribera or. del Zuiderzee, á 14 leg. N. de Amsterdam.

ELBUGA, rio de Rus., que desagua en el Kagalinsk.

ELCHE, v. consid. de Esp., prov. de Valencia, en una de las campiñas mas ricas de la península, nombrada por sus bosques de palmas, mas abundantes que en ninguna otra parte del reino. Encierra algunos edificios públicos, y posee fábr. de jabon, curtidos, etc.; á 5 1/2 leg. O.-S.-O. de Alicante; lat. N. 38° 59', long. O. 5° 57'. Pob. 5,757 hab.

ELCHE DE LA SIERRA, aldea de Esp., prov. de la Mancha, á 9 leg. de Alcaraz. Pob. 2,267 hab.

ELCHINGEN, lug. del circ. del Alto Danubio, en Bav., con un palacio, sobre la orilla izquierda del Danubio, donde Napoleon batió á los Aust., en 1805.

ELDA, v. de Esp., prov. de Valencia, á 6 leg. de Alicante. Pob. 3,961 hab.

ELDAGSEN, peq. c. del rei. y á 4 leg. S.-E. de Hanover, sobre el Haller.

ELDE, rio de Alem., que nace en el lago de Plauen, y muere en el Elba cerca de Dornitz.

ELDENA, v. y bailiaje del gr. duc. de Mecklenbourg-Schwerin, sobre el Elde, á 11 leg. S. de Schwerin. Pob. 1,400 hab.

ELDENAU, lindo lug. de la reg. de Stralsund, en Prusia, sobre el Báltico, á 1 leg. E. de Griswalde.

ELDITZKA, fort. del gob. y á 20 leg. N. de Oufa, en la Rus. asiát.

ELDUAYEN, v. de Esp., prov. de Guipúzcoa. Pob. 560 hab.

ELEANOR'S COVE, peq. p. en la costa occid. de la Amér. sept., sobre la orilla or. de la bahia de Behring; lat. N. 59° 44'.

ELECHOSA, v. de Esp., prov. de Extremadura, á 16 leg. de Trujillo. Pob. 515 hab.

ELEGIA, lug. de Arm., con un manantial de agua caliente de 108° de temperatura, donde Pompeyo derrotó á Mitridates; á 9 leg. de Erzerum.

ELEFANTA, peq. isla sit. entre Bombay y la costa occid. del Indo, donde se coge algo de arroz, y se cria mucho ganado lanar y aves. Está en general cubierta de árboles; posee muchos manantiales de excelente agua y un templo subterraneo de 90 pies de largo y 40 de ancho, adornado de 5 cuerpos colosales; lat. N. 18° 57', long. E. 70° 40'.

ELEFANTES (rio de los), rio del Afr., que nace en el mont. Niewe, en el cabo de Buena Esperanza, y desagua en el océano Atlántico.

ELEFANTINA, isla del Alto Egipto, formada por el Nilo, donde se ven los restos de un ant. templo: en el dia se llama Dsjezreth-el Zpher.;

ELERSI, c. del Diarbekir, en la Turq. as., á 50 leg. de Kirkisieh.

ELESD, peq. c. de Hungría, sobre el Koresch, á 10 leg. de Bihar.

ELESKEVI, c. del gob. de Tobosk, en Siberia, sobre el Tchulim, á 35 leg. E.-N.-O. de Tomsk.

ELETZ ó JELETZ, c. del gob. y á 47 leg. E.-S.-E. de Orel, en Rus., en una deliciosa llanura, sobre el Sossna.

ELEUSIS. V. *Lefchimo*.

ELEUTHERA. V. *Alabaster*.

ELEUTHS. V. *Kalmukos*.

ELFDAL, lug. de la Dalecarlia, en Suecia, sobre la orilla izquierda del Dal, notable por sus canteras de pórfito; á 26 leg. N.-N.-O. de Jahlun; lat. N. 61° 14', long. E. 11° 38'.

ELFSBORG, fort. de la Gotia occid., en la Succia, sit. sobre un peñasco, en una isla, en la emb. del Mol dal, á 2 leg. de Gothenbourg.

ELGARASSI, lug. del Alto Egipto, sobre la orilla izquierda del Nilo, á 2 leg. S. de Gigh.

ELGG, v. del cant. y á 8 leg. N.-E. de Zurich, en Suiza.

ELGIEHAMA, c. en el inter. del imp. de Mar., en Afr., á 2 leg. del mont. Atlas.

ELGIN, c. de Escocia, cap del cond. de Elginshire, sit. sobre el Lossia, á 2 leg. de su emb. en el mar. de Alem., á 58 leg. E. de Edimbourg; lat. N. 53° 45', long. O. 5° 54'.

ELGINSHIRE ó MURRAYSHIRE, cond. de Escocia, confinante al N. con el estrecho de Murray, al E. con el Banffshire, al S. con el Kinkardineshire y al O. con el cond. de Nairn. En su suelo, aunque montuoso, se coge trigo, cebada, avena, etc., y los r. princip. que la bañan son, el Spey y el Lossia. Pob. 28,108 hab.

ELGOIBAR, v. de Esp., prov. de Guipúzcoa, á 6 leg. de Villareal. Pob. 2,136 hab.

ELGUETA, v. de Esp., prov. de Guipúzcoa, á 1 leg. de Vergara. Pob. 2,180 hab.

ELHAM, v. de Ingl., en Kent, á 26 leg. E.-S.-E. de Londres.

ELHAMMA, c. de la reg. de Trípoli, en Afr., á 18 leg. S.-E. de Gabes.

ELIA (mont. Sto.), mont. sobre la costa occid. de la Amér. sept., que hace parte de la condillera de los Andes. Está á 17,850 pies sobre el nivel del mar, y sirve algunas veces de punto de dirección á los navegantes; á 20 leg. N.-O. de Baltimore; lat. N. 60° 24', long. O. 142° 56'.

ELICHE, v. de Esp., prov. y á 3 leg. de Sevilla. Pob. 1,560 hab.

ELICHOUPUR, distr. del Bahar, en el Ind. sujeto al Nizam de Deccan, y sit. entre los 20° y 22° de lat. N.

ELICHOUPUR, c. cap. del distr. de su nombre, en el Ind., sit. sobre el Burda, con algunas fortificaciones; lat. N. 21° 12', long. E. 75° 45'.

ELIMA, rio del gob. de Arcangel, en Rus., que muere en el gr. Petschora.

ELISABETH. V. *Isabel*.

ELIZONDO, lug. de Esp., en Navarra, á 8 leg. N. de Pamplona. Pob. 1,111 hab.

ELK, rio navegable de los Est. Unid., que desagua en el Tennessee.

ELK, rio de la Amér. sept., que nace en los 53° 49' de lat. N. y desagua en el lago de las Colinas, en los 58° 56' de lat. N.

ELKAB, c. del Alto Egipto, cerca de Esneh.

ELKRIDGE, c. del Mariland, en los Est. Unid., á 3 leg. N.-O. de Baltimore; lat. N. 39° 12'.

ELKTON, c. del Mariland, en los Est. Unid., cap. del cond. de Cecil, sit. en la entrada de la bahía de Chesapeak con un gr. com. con Baltimore; á 15 leg. S.-O. de Filadelfia; lat. N. 39° 40', long. O. 78° 15'.

ELLBACH, r. de Bav., que muere en el Isar.

ELLEDAT, c. de la isla de Ceilan, en el mar de las Ind., á 5 leg. S. de Candi.

ELLEHOLM, c. de la prov. de Blekingen, en Suecia, á 10 leg. O. de Carlscrona; lat. N. 56° 19', long. E. 12° 7'.

ELLESDON, v. de Ingl., en Northumberland, á 11 leg. N.-O. de New-Castle.

ELLESMERE, peq. c. de Ingl., en Sropshire, con un canal, á 7 leg. N.-O. de Londres.

ELLEZELLES, c. del Hainaut, en los Países Bajos, á 9 leg. N.-O. de Tournay. Pob. 5,000 hab.

ELLFELD, peq. c. del duc. de Nassau, en Alem., sobre el Rhin, á 6 leg. N.-O. de Maguncia. Pob. 1,400 hab.

ELLINGEN, v. del circ. del Rezat, en Bav., sobre el Rezat, á 2 leg. N. de Weissembourg. Pob. 900 hab.

ELLORE, unos de los 5 distr. que componen los circars de Ind., sit. entre los 16° y 17° de lat. N., sobre la orilla occid. de la bahía de Bengala, cuyo suelo es fértil, y produce principalmente azúcar.

ELLORE, c. cap. del distr. de su nombre, con un peq. fuerte; lat. N. 16° 45', long. E. 78° 50'.

ELMA. V. *Ijma*.

ELMAHAD, c. del Yemen, en Arabia, á 5 leg. N.-N.-O. de Zebid.

ELMELEY, peq. isla de Ingl., sit. en la emb. del Tamesis.

ELMINA ó SN. JORGE DEL MINA, c. de la Costa de Oro, en Afr., cap. de los establec. holandeses, en aquella parte del mundo occid. Fue fundada por los Portugueses, en 1481, con una bastante buena

fort. y rodeada de jardines. Pob. 15,000 hab.; lat. N. 5° 10', long. O. 4° 50'.

ELMO (Sn.), cast. de la isla de Malta, en el Mediter. sobre un peñasco.—Fuerte de Fr., en los Pirineos or., cerca de Collioure.

ELNBOGEN, c. fuerte de Bohemia, cap. del circ., sit. sobre un peñasco escarpado. Pob. 2,000 hab.; á 30 leg. N.-N.-O. de Praga; lat. N. 50° 10', long. E. 10° 25'.

ELNE, v. de Fr., en los Pirineos or., sobre el Tecl., á 5 leg. S.-O. de Perpiñan.

EL-NET-TESGIAR, c. de Siria, cerca del Mediter., con una fort.; es el punto de reunion de las caravanas que van al Cairo.

ELNIA, c. del gov. y á 15 leg. E.-S.-E. de Smolensko, en Rus.; lat. N. 54° 25', long. E. 31°.

ELORA ó EOURA, c. del Dowlatabad, en el Ind., llamada Veroul por los naturales; lat. N. 19° 16', long. E. 75° 40'.

ELORRIO, v. de Esp. señorío de Vizcaya, á 2 leg. de Durango. Pob. 2,593 hab.

ELORZ, valle de Esp., prov. de Navarra, cuarto partido de la merindad de Sangüesa.

ELOTZ, c. del gov. y á 46 leg. E.-S.-E. de Orel, en Rus.; lat. N. 53° 29', long. E. 36° 54'.

ELOVKA, c. del gov. de Tobolsk, en Siberia, á 6 leg. O.-N.-O. de Tomsk.

ELPHIN, lug. de Irl., en el cond. de Roscommon, á 50 leg. de Dublin.

ELPIDIO (Sn.), v. de la Marca de Ancona, en los Est. Pontificios, á 2 leg. N. de Fermo.

ELPISAN, c. del Diarbckir, en la Turq. as., sobre el Eufr., á 1 leg. N.-O. de Kerkisich.

ELRICH, peq. c. de la reg. de Erfurt, en Prusia, sobre el Zorge, en cuyos alrededores se halla la famosa gruta de Kelle; á 2 leg. N.-O. de Nordhausen. Pob. 2,600 hab.; lat. N. 51° 37', long. E. 8° 20'.

ELS, nombre de 2 v., una en la Moravia, y otra en la Baja Aust., sobre el Kems.—Rio del gr. duc. de Eldenburgo, que muere en el Weser.

ELSASS, rio del gr. due. de Baden, que desagua en el Neckar.

ELSE, rio de Silesia, que muere en el Oder, cerca de Oderbe.

ELSENEUR ó ELSINEUR, c. de la isla de Seeland, en Din., sobre la ribera occid. del Sund, con una buena rada defendida por varias baterías, y un fondeadero muy seguro. Pob. 7,000 hab.; á 8 leg. N. de Copenhague; lat. N. 56° 2', long. E. 10° 17'.

ELSFLETH, peq. c. del gr. duc. de Oldenbourg, en el rei. de Hanover, sit. en la confl. del Huntay del Weser. Pob. 1,500 h.

ELSNAPEN, peq. p. de mar del gov. de Westeras, en Suecia, sobre el Báltico, que puede recibir navíos de guerra; á 15 leg. E.-N.-E. de Nykoeping.

ELSTER (el Blanco), rio con pesca de perlas, que nace en el S. de la Sajonia, se dirige al N., pasa por cerca de Lipsick, y desagua en el Plauen.

ELSTER (el Negro), rio de la Alta Lusacia, en el rei. de Sajonia, que nace cerca de la c. de Camenz, y muere, en el Elba.

ELSTER, v. de la Alta Lusacia, en Sajonia, en la emb. del Elster.

ELSTERBERG, peq. c. de Sajonia, en el circ. de Vogtland, sobre el Elster, á 5 leg. N. de Plauen.

ELSTERWEDA, peq. c. de la reg. de Mersebourg, en Prusia, en la confl. del Pulsnitz y el Elster el Negro, á 10 leg. N.-N.-O. de Dresde.

ELTEN (el Alto y el Bajo), 2 lug. de la reg. y á 2 leg. N. de Cleves, en Prusia.

ELTERLEIN, peq. c. del circ. de Erzgebirge, en Sajonia, á 6 leg. S. de Chemnitz.

ELTHAM, peq. c. de Ingl., en Kent, á 5 leg. S.-S.-E. de Londres.

ELTMANN ó ELTSMANN, peq. c. del circ. del Bajo Main, sobre el Main, á 5 leg. O.-N.-O. de Bamberg. Pob. 2,000 hab.

ELTON, v. de Ingl., en Lancashire, á 80 leg. N.-O. de Londres.

ELTON, lago consid. del gov. de Saratov, en Rus., en el circ. de Kamichin, de donde se extraen anualmente 100,000 pipas de sal.

EL-TOR, c. de Arabia, sobre el mar Rojo.

ELVAS, comarca de Port., prov. de Alentejo, sit. al S. de Poboia y al E. de la de Villaviciosa, y O. y N. de la Extremadura castellana, de la cual la dividen los r. Guebora, Caya y Guadiana.

ELVAS, c. fronteriza de Port., en la prov. de Alentejo, sit. en una eminencia, fortificada con algunos baluartes, rebellines y dos castillos sobre unas mont. que dominan la plaza. Tiénese con razon por la plaza mas importante del rei.: en su recinto hay una gr. cisterua para el surtido de la guarnicion, que se llena de agua por medio de un acueducto soberbio; su campiña es feraz, y el rio Caya riega sus inmediaciones; á 20 leg. N.-E. de Evora; lat. N. 38° 44', long. O. 9° 12'. Pob. 15,456 hab.

ELVEN, peq. c. de Fr., en el Morbihan, á 4 leg. N.-E. de Vannes.

ELVERDINGUE ó ELVERDINGUE, peq. c. de la Flandes occid., en los Países Bajos, á 2 1/2 leg. N.-O. de Ipres.

ELWANGEN, c. del Wurtemberg, cap. del circ. de Jart, sit. sobre el Jart, en un valle delicioso, á 15 leg. N. de Ulm. Pob. 2,500 hab.; lat. N. 48° 57', long. E. 7° 52'.

ELY, ant. c. de Ingl., en Cambridgeshire, sobre el Ouse, en un terreno pantanoso, llamado la isla de Ely, con un palacio y una

atedral. Pob. 4,249 hab.; á 6 leg. N. de Cambridge.

ELY, peq. c. de Escocia, en Fifeshire, sobre la ribera sept. del estrecho de Forth, con un buen p.; á 14 leg. de Edimburgo.

ELZ, r. del gr. duc. de Baden, que muere en el Rhin. — Lug. de la reg. de Treves, con un palacio, y sobre el r. de su nombre.

ELZACH, c. del circ. de Freisan, en Baden, sobre el peq. r. de su nombre. Pob. 900 hab.

ELZE, peq. c. del princ. de Hildesteim, en Hanover, sobre el Saale.

EMBA ó JEMBA, r. de Rus., que nace en el gob. de Onfa. y desagua en el mar Caspio, despues de un curso de 180 leg.

EMBABE, lug. de Egipto, en cuyas cercanias se dió la famosa batalla de las pirámides, en la que Bonaparte derrotó completamente á los Mamelukos.

EMBALL, c. de la Senegambia, en Afr., en el país de Joloff-Cajor, y residencia ordinaria del Damel.

EMBARAZO, r. de la Luisiana, en los Est. Unid., que desagua en el Misisipi, y es navegable en el espacio de 55 leg.

EMBDEN ó EMDEN, c. consid. del Ost-Frise, en Hanover, con un p. vasto y seguro, sit. en la emb. del Ems, en la bahía de Dollart, en el mar del Norte. Posee astilleros, fábr. de lonas, molinos de aceite, una lonja de comerc., y extrae cebada, avena, manteca y queso, á 18 leg. N.-O. de Oldembourg. Pob. 11,000 hab.; lat. N. 53° 22', long. E. 4° 50'.

EMBED DEL MARQUES, v. de Esp., prov. de Guadalajara, á 14 leg. de Sigüenza, y 3 de Molina. Pob. 287 hab.

EMBIES (las), isletas de Fr., en el Var, en el Mediter., á 5 leg. S.-O. de Tolon.

EMBOLI, peq. c. de Macedonia, en Turq. en la emb. del Struma, á 18 leg. E. de Salónica.

EMBRUN, c. amurallada de Fr., en los Altos Alpes, cap. de subpref., situada en un peñasco, con una buena ciudadela y fábr. de paños, curtidos y sombreros; á 25 leg. S.-O. de Grenoble; lat. N. 44° 54', long. E. 4° 5'.

EMDATO, lug. del rei. de Cayor, en el Afr. occid., á 16 leg. S.-O. de Amboul.

EMFRAS, c. de Abisinia, en otro tiempo la resid. de los reyes de este país. Está sit. sobre una colina, á 11 leg. S. de Gondar; lat. N. 12° 12', long. E. 35° 18'.

EMILE, v. de Fr., en el Sena y Oise, á 4 leg. de Paris.

EMILION (Sn.), v. de Fr., en el Gironda, donde se cogen excelentes vinos; á 2 leg. E. de Liburna.

EMILIPATA, c. del Cuddapah, en el Ind., á 6 leg. N. de Combam.

EMIR-BACHÁ, c. de Natolia, en la Turq. asiát., á 12 leg. O. de Toeat.

EMISABAD, c. del Dowlatabad, en el Ind., sujeta al nizam del Deccan; lat. N. 17° 40', long. E. 75° 20'.

EMMENDINGEN, peq. c. comer. del Treisan, en Baden, sobre el Elz, á 6 leg. N. de Friburgo. Pob. 1,400 hab.

EMMENTHAL, rico valle del cant. de Berna, en Suiza.

EMMERICK, linda c. de la reg. y á 2 leg. N.-E. de Cleves, en Prusia, sit. en un llano fértil, sobre la orilla izquierda del Rhin, con fábr. de telas y lencería. Pob. 4,500 hab.; lat. N. 51° 49', long. E. 5° 54'.

EMMITSBOURG, lug. florec. del Maryland, en los Est. Unid., á 20 leg. N.-O. de Baltimore.

EMOUY, isla cerca de la costa S.-E. de la China, que hace parte de la provincia de Fo-Kien; lat. N. 24° 50', long. E. 116° 2'.

EMPFINGEN, c. de la prov. de Hohenzollern-Sigmaringen. Pob. 2,200 hab.

EMPOLI, peq. c. de Toscana, en la Italia, sobre el Arno, á 7 leg. S.-O. de Florencia. Pob. 2,400 hab.

EMPONGO, c. del Monopotapa, en Afr., sobre el Zambeze; lat. N. 16° long. E. 29° 40'.

EMS, r. caudaloso de Alem., que nace en la prov. de Westphalia, en Prusia, pasa á Meppen, despues se divide en dos brazos, el Ems occid. y or., y desemboca en la bahía de Dollart, en el mar del Norte.

EMS, v. de la prov. de Nassau, en Alem., á 4 leg. E. de Coblenza.

EMS ó EMBS, v. del Tirol, con un palacio, á 4 leg. S. de Bregenz.

EMSKIRCHEN, v. del circ. del Neckar, sobre el Aurach, en cuyas inmediaciones está el palacio de Koenigstein; á 4 leg. E. de Nenstadt.

ENAMERA, lug. de Abisinia, á 49 leg. S.-S.-O. de Gondar.

ENARA, lago de la Laponia succa, que tiene 16 leg. de largo y sobre 6 de ancho; lat. N. 69° 15', long. E. 29° 24'.

ENARA, peq. c. de la prov. de Lapmar-Tornea, en Suecia, sobre el lago de su nombre, á 55 leg. S.-O. de Wardhuys; lat. N. 68° 56', long. E. 24° 14'.

ENBA, r. de la Rus. asiát., que desagua en el mar Caspio.

ENCANTADA (la mont.), sit. en el Tennessee; en los Est. Unid.

ENCARTACIONES. Dáse este nombre á una porcion del señorío de Vizeaya, bañado al N., en el espacio de 2 leg. de costa, por el océano Cantábrico, y que confina por O. con Castro Urdiales, y valles de Soba, Villaverde y Mena de la prov. de Castilla la vieja, al S. con los de Ayala y Oquendo de Alavá, y por E. con el resto del se-

ñorio y brazo de mar que penetra por Portugalete hasta Bilbao, extendiéndose como 7 leg. por donde es mas larga, y como 5 1/2 en su mayor anchura, siendo su circuito de 18.

ENCAUSSE, lug. de Fr., en el Alto Garona, con aguas miner.

ENCINA (la), v. de Esp., prov. de Salamanca, á 2 leg. de Ciudad Rodrigo. Pob. 368 hab.

ENCINACORBA, v. de Esp., prov. de Aragon, sit. en una gran llanura, que forma el campo de Cariñena, á 4 leg. de Zaragoza. Pob. 1,123 hab.

ENCINAS DE ESGUEVA, v. de Esp., prov. de Palencia, á 5 leg. al N. de Roa. Pob. 448 hab.

ENCINASOLA, v. de Esp., prov. de Sevilla, á 14 leg. S. de Badajoz, y 5 O. de Fregenal. Pob. 3,456 hab.

ENCINAS REALES, aldea de Esp., prov. de Córdoba, sit. en un llano cerca del r. Genil, á 5 leg. N. de Lucena. Pob. 1,604 hab.

ENCISO, v. de Esp. prov. y á 9 leg. de Soria. Pob. 1,710 hab.

ENCKHUYSEN, c. marít. del Norte Hol., en los Países Bajos, sobre el Zuiderzéc, bien construida y fortificada con baluartes, con un p. casi cegado, fundición de cañones, y una casa consistorial, notable por una torre elevada, á 10 leg. N.-N.-E. de Amsterdam. Pob. 6,800 hab.; lat. N. 52° 42', long. E. 2° 57'.

ENDEAVOUR (el estrecho de), V. *Torres*.

ENDERTO, distr. fértil de Abisinia, en el Tigris.

ENDIAN, c. del Khusistan, en Persia, sobre las márgenes del Tab, cerca del golfo Pérsico. Pob. 5,000 hab.; á 60 leg. S.-E. de Bassora; lat. N. 50° 18'.

ENDINGEN, peq. c. del circ. de Treisan, en Baden. Pob. 2,700 hab.; á 3 leg. N.-O. de Fribourg.

ENDRENOS, peq. c. de Natolia, en la Turq. asiát., cerca de Bursa.

ENDRIE, (en otro tiempo *Baal* ó *Balek*), c. de la Rus. asiát., con 5,000 casas; á 8 leg. O. del mar Caspio.

ENDRINAL (el), v. de Esp., prov. y á 8 leg. de Salamanca. Pob. 482 hab.

ENEBOLI, v. de Natolia, en la Turq. az., sobre el mar Negro, con una rada poco segura; á 27 leg. S.-E. de Simub.

ENFIELD, peq. c. de Ingl., en Middlesex, á 4 leg. N. de Londres.—C. del Connecticut, en los Est. Unid., sobre un r. de su nombre.

ENGADINE, valle delicioso del país de los Grisones, en Suiza, atravesado por el Inn, que lo divide en alto y bajo, comprendiendo ambos una población de 7,900 h., que

todos hablan la lengua romaica. Está poblado de bosques y encierra minas de hierro y pastos.

ENGANO, isla del mar de las Ind., sit. á 50 leg. de la costa S.-O. de la de Sumatra: lat. S. 10° 20', long. E. 100°.

ENGELHOLM, peq. c. de Suecia, en la prov. de Schonen, en la emb. del Roenc, en la bahía de Kullen.

ENGELHOM, p. de mar de Suecia, en un golfo, sobre la ribera or. del Cattégat, con un buen fondeadero; á 18 leg. N.-O. de Christianstadt; lat. N. 56° 14', long. E. 10° 52'.

ENGELSBERG, peq. c. de la Silesia aust., á 9 leg. O.-N.-O. de Troppan.

ENGELSBURG, peq. c. de la reg. de Bromberg, en Prusia.

ENGEN, peq. c. del circ. de los Lagos, en Baden. Pob. 1,000 hab.; á 9 leg. O. de Constanza.

ENGER ó **ENGERN**, peq. c. de la reg. y á 8 leg. S.-O. de Minden, en Prusia; lat. N. 52° 8', long. E. 6° 3'.

ENGERS, **CUNOSTEIN-ENGERS** ó **ZOLLENGERS**, lug. de la reg. de Coblenza, en Prusia, sobre el Rhin, á 1 1/2 leg. del ameno sitio de Renneberg. Pob. 750 hab.

ENGHENAN, c. del Irak, en Persia, á 20 leg. E. de Nehavend.

ENGHIEN ó **ENGUIEN**, peq. c. del Hainaut, en los Países Bajos, á 6 leg. N. de Mons.

ENGIA (*Ægina*), isla de la Grecia, sit. en las costas de la Livadia y de la Morea, con una circunf. de 22 leg., con una c. de su nombre; á 10 leg. S.-S.-O. de Atenas. Pob. 800 hab.; lat. N. 37° 45'.—(*el golfo de*), ó *golfo de Atenas*, brazo de mar, en el cual está sit. la isla de su nombre.

ENGLESQUEVILLE, v. de Fr., en el Sena Infer., á 6 leg. O. de Dicpe.

ENGLISH-HARBOUR, p. de la isla de Antioya, en las Antillas, con un arsenal y astilleros.

ENGOUSAH, lug. del desierto de Sahara, en Afr., á 61 leg. E. de Gardeiah.

ENGUERA, v. de Esp., prov. de Valencia, á 2 leg. de Sn. Felipe. Pob. 5,000 hab.

ENGUIAS, peq. r. del desierto de Sahara, en Afr., que muere en el océano Atlántico.

ENGUIDANOS, v. de Esp., prov. y á 11 leg. de Cuenca. Pob. 900 hab.

ENICALE ó **ENIKALE**, estrecho por el cual el mar de Azof comunica con el mar Negro.

ENIED, **NAGY-ENIED** ó **STRASBOURG**, v. consid. del distr. de Weissenbourg, en Transilvania, cerca de Marosch. Pob. 6,000 hab.

ENIMIE (Sn.), peq. c. de Fr., en el Lozeire, á 4 leg. N. de Florac.

ENIX Y MARCHAL, lug. de Esp., prov. de Granada, á 2 leg. de Almeria. Pob. 697 hab.

ENJARRAMA ó JARRAMA, r. de Port., que nace al N. de Evora, y muy cerca del Odivor, y muere en el Sado.

ENKIOEPING, peq. c. de Suecia, sobre el lago de Maclar, cuyos contornos son fértiles en legumbres; á 8 leg. S. de Upsal. Pob. 1,455 hab.

ENKIRCH, v. de la reg. de Coblenza, en Prusia, en la confl. del Grosbach y del Mosela, á 1 leg. N. de Tarbach. Pob. 1,600 hab.

ENMORE, r. de la Carolina mer., en los Est. Unid., que muere en el Congaree.

ENNEDA, v. del cant. y cerca de Glaris, en Suiza.

ENNEZAT, peq. c. de Fr., en Puy de Dome, á 2 leg. N.-E. de Riom.

ENNIS ó CLARE, c. de Irl., cap. del cond. de Clare, sobre el Fergus, r. navegable, que contribuye mucho á la prosperidad de su com.; á 46 leg. S. de Dublin.

ENNISCORTHY, c. de Irl., en el cond. de Wexford, sobre el r. Slaney, á 24 leg. S.-O. de Dublin.

ENNISKILLEN, c. de Irl., cap. del cond. de Fermanagh, en la isla de Lough-erne, con algunos fuertes y cuarteles. Pob. 5,208 hab.; á 28 leg. de Dublin.

ENNISTYMON, v. de Irl., en el cond. de Clare, sobre un r. de su nombre, á 28 leg. N.-O. de Dublin.

ENNORE, c. del Carnate, en el Ind., sobre las orillas del mar, á 3 leg. de Madrás.

ENOS, c. marit. del Roumili, en Turq., con un p. cómodo, y un com. consid. Pob. 7,750 hab.; á 50 leg. O. de Constantinopla; lat. N. 40° 40', long. E. 45° 59'.

ENOTAEVSK, c. del gob. del Cáucaso, en la Rus. asiát., sobre el Volga, á 29 leg. N.-N.-E. de Astracan; lat. N. 47° 15', long. E. 45° 59'.

ENOVTAVKALA, lug. y fort. de la prov. de Astracan, en Rus., á 8 leg. S.-E. de Tchernoyar.

ENS (pais mas abajo y sobre el), 2 de las gr. divisiones del Aust., cuyo territ. encierra una superf. de 72,608 leg. cuad., y una pob. de 1,048,524 hab. Abunda en granos y añidos, etc.

ENS, c. de la Alta Aust., sit. en una eminencia, en la confl. del Ens y del Danubio, con dos palacios y un arsenal. Pob. 4,400 hab.; á 55 leg. O. de Viena; lat. N. 48° 20', long. E. 12° 9'.

ENS, r. de Alem., que nace en el princ. de Salzbourg, atraviesa la Stiria, separa la

Alta de la Baja Aust., y desagua en el Danubio, cerca de la c. de Ens.

ENSAKA, c. de la prov. de Angola, en Afr., al N. de Loando.

ENSCHEDÉ, peq. c. del Over-Issel, en los Países Bajos, á 3 leg. S. de Oldenzael. Pob. 4,200 hab.

ENSENADA DE ARENAS, bahía consid., sobre la costa mer. de la isla de Cuba, en las Antillas; lat. N. 21° 45', long. O. 87° 5'. — de Batabano, otra en la misma costa; lat. N. 22° 15', long. O. 85°.

ENSHAM, lug. de Ingl., en Oxfordshire, con un puente muy bueno sobre el Isis, á 25 leg. N.-O. de Londres.

ENSISHEIM, linda c. de Fr., en el Alto Rhin, sobre el Ill, á 6 leg. de Colmar.

ENSIVAL, peq. c. de la prov. de Lieja, en los Países Bajos, sobre el Vese, á 1 leg. O. de Limbourg.

ENSKIRCHEN, peq. c. de la reg. y á 4 leg. N.-O. de Juliers, en Prusia.

ENTER, gr. lug. del Over-Issel, en los Países Bajos, á 7 leg. de Deventer.

ENTLIBUCH, peq. c. del cant. de Lucerna, en Suiza, en un valle del mismo nombre, que abunda en excelentes pastos.

ENTRADAS (de las), v. de Port., prov. de Alentejo, á 2 leg. N. de la v. de Castroverde. Pob. 607 hab.

ENTRAIGUES, nombre de 5 v. de Fr., una en el Ardeche, otra en el Isere, y la 5ª en el Aveiron, en la confl. del Truyere y del Lot.

ENTRALA y LA TORRE, v. de Esp., prov. y á 1 1/2 leg. de Zamora. Pob. 516 hab.

ENTRASME, v. de Fr., en el Mayena, á 2 leg. S.-E. de Laval.

ENTRE AMBOS-OS-RIOS, v. de Port., en la prov. de Entre Dnero y Miño, á 3 leg. S.-S.-E. de Amaranto.

ENTRECASTEAUX, p. de mar, sit. en el extremo mer. de la Nueva Hol.; lat. S. 45° 12', long. E. 145° 45'. — (las islas de), sit. en el mar del Sur, al S.-O. de la Nueva Hol.; lat. S. 34° 15', long. E. 120°.

ENTRECHAUX, lug. de Fr., en el Vaucluse, á 7 1/2 leg. E.-N.-E. de Orange.

ENTRE DUERO Y MIÑO, prov. de Port., la mas sept. del rei., entre los r. de su nombre, que la limitan casi sin excepcion por N. y S., por O. el Océano, y por E. elevadas sierras que la separan de Tras os Montes. Su clima es templado, el pais el de mas pob. y fertilidad del rei., con excelente calidad de terreno, y abundante, sobre todo, en vinos, frutas delicadas, lino, ganado y pesca en su costa. Riégala una multitud de r. y arroyos, posee fab. de lenceria, sombreros, cintas, raso liso, listones de seda y lana, tafetanes, loza fina, etc. En-

cierra muchas plazas fuertes, algunos p. en la costa del Océano, entre ellos, Caminha, Viana, Exposende, Vila del Conde y Oporto, que es la c. de mas importancia, aunque la cap. es Braga. Pob. 900,000 hab.

ENTRENA, v. de Esp., prov. de Soria, á 2 leg. de Logroño. Pob. 1,085 hab.

ENTREVAUX, peq. c. de Fr., en los Bajos Alpes, sobre el Var, á 14 leg. N.-E. de Castellane.

ENTZHEIM, lug. de Fr., en el Bajo Rin, á 2 1/2 de Strasburgo.

ENVERMEN, v. de Fr., en el Sena infer., á 3 leg. S.-E. de Diepe. Pob. 900 hab.

ENY (Sn.), v. de Fr., en la Mancha, á 5 leg. S.-O. de Carentan.

ENYARA, c. de Arabia, sobre la costa del mar Rojo, á 12 leg. S. de Jambo.

ENZELI, c. del Diarbekir, en la Turq. asiát., á 10 leg. E. de Orfa.

ENZELLY, c. de la prov. de Ghilan, en Persia, sobre la costa S.-O. del mar Caspio, sobre el Westpers, con una factoría rusa fortificada, y com. de seda, maná, ruibarbo, sen, etc.; á 12 leg. E. de Resht.

ENZERSDORF ó STALDL-ENZERSDORF, peq. c. de la Baja Aust., que en la víspera de la batalla de Wagram, en 1809, estando ocupada por un cuerpo aust., fue atacada y quemada por los Franceses.

ENZWEIHINGEN, v. del circ. de Neckar, en Wurtemberg, á 1 leg. S.-E. de Wai-lingen. Pob. 1,200 hab.

EO, r. de Esp., en Galicia.

EOUA - EAOUWE ó MIDDLEBURG, isla la mas or. de las de los Amigos, en el mar Pacifico mer., con 12 leg. de circunf. La costa N.-E. es muy elevada, pero la N.-O. consiste en llanos y en colinas donde se coge azúcar y muchas frutas. Sus hab. son muy civilizados y benéficos, á 5 leg. S.-O. de Tonga; lat. S. 21° 24', long. O. 172° 10'.

EPAIGNES, v. de Fr., en el Eure, á 2 leg. de Pont-Audemere.

EPARGNES, v. de Fr., en el Charenta, á 1 leg. de Saintes.

EPARRES (los), v. de Fr., en el Isere, á 1 leg. S. de Bourgoing.

EPE, gr. lug. de Gueldre, en los Países Bajos, á 4 leg. de Deventer. Pob. 2,000 hab.

EPENSE, lug. de Fr., en el Marne, á 5 1/2 leg. de Sta. Menehould.

EPERIES, c. de Hungría, en el bajo cond. de Scharosch, cuya cap. está sit. sobre el Tartza, con algunas fortificaciones, sede obisp. y minas de sal; á 10 leg. de Cassovia. Pob. 5,400 hab.; lat. N. 49° 5', long. E. 18° 55'.

EPERNAY, linda c. de Fr., en el Marne, cap. de subprefec., sit. en un terreno agradable y fértil en vinos, sobre el Marne, con

fáb. de papel, claverías, tejerías y com. de vinos de varias clases; á 33 leg. E.-N. de Paris. Pob. 4,400 hab.; lat. N. 9° 5', long. E. 1° 58'.

EPERNON, v. de Fr., en el Eure y Loir, á 6 leg. N.-E. de Chartres.

EPFFIG, v. de Fr., en el Bajo Rhin, á 1 1/2 leg. de Bar.

EPIRATA ó TUNKERSTOWN, lug. de la Pensilvania, en los Est. Unid., fundado por los Tunkers; á 20 leg. N.-O. de Fildelfia.

EPIDA, villa antiquísima de Esp., en Aragon, sobre el Jalon, á 6 leg. O. de Zaragoza; lat. N. 41° 44', long. O. 4° 26'. Pob. 4,456 hab.

EPIDAURO, lug. de la Morea, con un buen p., construido sobre las ruinas de la ant. c. de este nombre.

EPINAC, lug. de Fr., en el Saona y Loira, con una fáb. de vidrio y una mina de hornaguera; á 4 leg. E.-N.-E. de Autun.

EPINAL, c. de Fr., cap. de prefect. del depart. de los Vosges, sit. sobre el Mosela, con com. de granos, cáñamo, maderas, ganado, y fáb. de lencería, hilos, loza, vidrio y papel muy estimado. Pob. 7,500 hab.; á 98 leg. de Paris; lat. N. 48° 22', long. E. 4° 14'.

EPINAY, lug. de Fr., en el Sena, con manufact. de indianas é hilanderías de algodón; á 5 leg. N.-O. de Paris.

EPINE, lug. de Fr., en Sena y Marne, á 2 leg. de Chalons. — Otro en Sena y Oise; á 4 leg. de Etampes.

EPINEUX-LE-CHEVREUIL, v. de Fr., en el Sarthe, á 7 leg. N.-O. de Mans.

EPINGEN, c. del circ. de Pfinz y Enz, en Baden. Pob. 2,400 hab.

EPINOY, v. de Fr., en el Norte, á 3 leg. S. de Lila.

EPIRO (el), ant. rei. de la Grecia que se extendia á lo largo de la ribera or. del mar Adriático y estaba limitada al E. por la Macedonia y la Tesalia, habiendo sido Pirro uno de sus mas célebres reyes. Fue conquistado por los Romanos, bajo Paulo Emilio, y en los tiempos modernos los Venecianos se apoderaron de él, y le conservaron hasta el siglo xv, en que cayó en poder de los Otomanos; en el dia forma la Dalmacia turca ó la Baja Albania, y su cap. es Janina.

EPISCOPIA, v. de la Basilicata, en Nápoles, á 8 leg. O.-S.-O. de Tarsi.

EPOUX, c. del Bejapour, en el Ind., á 4 leg. N.-O. de Merritch.

EPPING, peq. c. de Ingl., en Essex, á 6 leg. N.-N.-E. de Londres.

EPSOM, peq. c. de Ingl., en Surrey, con aguas miner., de donde se extrae una sal purgante muy nombrada; á 6 leg. N.-N.-E. de Londres.

EPSTEIN, peq. c. del duc. de Nassau,

en Alem., á 4 leg. N.-N.-E. de Maguncia. Pob. 1,100 hab.

EPWORTH, peq. c. de Ingl., en Lincolnshire, en la isla de Axholm, á 66 leg. N. de Londres.

ER, r. de Esp., en Cataluña.

ERADIBA, lug. de Abisinia, en Afr., á 57 leg. O.-N.-O. de Gondar.

ERAJARVI, peq. c. de la Finlandia, en Rus., á 14 leg. de Tavastland.

ERAM, c. de Arabia, cerca del mar Rojo, á 20 leg. S. de la Meca.

ERAMA (Sn.), v. de la Tierra de Bari, en Nápoles, á 3 leg. S.-S.-E. de Bitello.

ERAMNOUS, isla sobre la costa occid. del Indost., en la entrada del golfo de Cutch, con una c. de su nombre; lat. N. 22° 52', long. E. 66° 20'.

ERANDIO, anteigl. de Esp., señorío de Vizcaya, sit. en una fértil llanura, bañada por S. y O. de las rías de Asua y Bilbao.

ERANGO (Sn.), v. de la Tierra de Bari, en Nápoles, á 6 leg. E. de Gravina.

ERASMO, c. de la isla de Ceilan, en el mar de las Ind., á 12 leg. N.-O. de Trincaizali.

ERASUN, lug. de Esp., en Navarra, á 8 leg. N.-O. de Pamplona. Pob. 528 hab.

ERAT (Sn.), v. del cant. de Lucerna, en Suiza, á 1 leg. O. de Sursee.

ERAVINSKOI, fuerte del gob. de Irkoutsk, en Siberia.

ERBACH, bailiaje del princ. de Starckenbourg, en el gr. duc. de Hesse, en Alem., con una peq. c. del mismo nombre.—Lug. del Wurtemberg, sobre el Danubio, á 3 leg. S.-O. de Ulma.

ERBAT, c. de la prov. y á 24 leg. S.-E. de Diarbekir, en la Turq. asiát.

ERBAZ, c. de Natolia, en la Turq. asiát., á 14 leg. E.-S.-E. de Scalanova.

ERBENDORF, peq. c. de Baviera, sobre el Waldnah. Pob. 1,100 hab.

ERBIL (*Arbela*), c. de Persia, en una eminencia que domina una fértil llanura que abunda en granos y frutas. Está cercada de murallas: en sus alrededores Alejandro el Gr. derrotó á Dario; á 25 leg. E. de Mosul. Pob. 3,000 hab.; lat. N. 36° 11', long. E. 41°.

ERBISDORF, v. del circ. de Erzgebirge, en Sajonia, á 1 leg. S. de Freiberg.

ERBLSBACH, v. de Bav., en el circ. del Bajo Danubio, á 11 leg. E.-S.-E. de Inglostadt.

ERBRAY, v. de Fr., en el Loira infer., á 2. leg. de Chateaubriant.

ERCHI, c. del Aderbijan, en Persia, á 25 leg. E.-N.-E. de Tauris.

ERCUIS, v. de Fr., en el Oise, con fáb. de loza, á 2 1/2 leg. de Beaumont, sobre el Oise.

ERDBERG, v. del circ. del Znaim, en

Moravia, en las fronteras del Aust. Pob. 1,000 hab.

ERDEM TCHAO, c. de la Tart. China, en As., á 280 leg. N.-O. de Pekin; lat. N. 46° 58', long. E. 100° 24'.

ERDING ó ARDING, peq. c. del circ. del Isar, en Bav., á 7 leg. S. de Landshut. Pob. 1,700 hab.; lat. N. 48° 18', long. E. 29° 54'.

EREGIR ó EREKLI, c. y p. de mar de Natolia, en la Turq. asiát., sobre el mar Negro, á 41 leg. E. de Constantinopla; lat. N. 41° 56', long. E. 29°.

EREKLI ó HERACLEA, c. marít. del Roumili, en la Turq. asiát., en el mar de Marimara, con sede arzob. griega y un doble p., á 18 leg. O. de Constantinopla. Pob. 7,000 hab.; lat. N. 41° 1', long. E. 25° 54'.

EREKLI (ant. *Heraclea*), c. de la Carmania, en la Natolia, sit. sobre el Kalis, en un país delicioso; lat. N. 37° 50', long. E. 52° 14'.

EREÑO, v. de Esp., señorío de Vizcaya, á 6 1/2 leg. de Bilbao. Pob. 467 hab.

ERES ó ERIS, c. del Schirvan, en Persia, á 49 leg. S.-E. de Teflis.

ERESMA, r. de Esp., que muere en el Duero, entre Simancas y Tordesillas.

ERFA, v. de la isla de Córcega, á 10 leg. O.-N.-O. de Bastia.

ERFURT, c. de Alem., cap. de una de las reg. prusianas, sit. sobre el Gera, con una buena ciudadela y fábr. de telas de seda y lana. Es célebre por la entrevista que los emperadores Napoleon, Alejandro y el rey de Prusia tuvieron en 1808. Pob. 18,000 hab.; á 45 leg. O. de Dresde; lat. N. 50° 58', long. E. 28° 42'.

ERGENZINGEN, peq. c. del circ. de Hohenberg, en Wurtemberg. Pob. 1,200 hab.

ERGOISBACH, v. del circ. de Regen, en Baviera.

ERGUEL ó VALLE DE SAN IMMER, peq. país del cant. de Berna, en Suiza, en el Jura, con buenos pastos, frutas y una v. Pob. 850 hab.; á 4 leg. O. de Bienne.

ERI, peq. r. de los Est. Pontificios, que desemboca en el golfo de Toseana.

ERIBALE (loch), brazo de mar sobre la costa de Escocia, en el cond. de Sutherland, que forma un va-to p. donde los gr. navios hallan un resguardo seguro.

ERICEYRA, v. y p. de Port., prov. de Extrem., sobre la costa del océano Atlántico, á 8 leg. N.-O. de Lisboa. Pob. 2,686 hab.

ERICHO (el ant. *Oricum*), p. de mar de la Albania, en Turq., en el golfo de Valona, donde los Turcos hacen aguada.

ERICHT ó EROCHT, rio de Escocia, en

Pertshire, cuyas orillas en algunos sitios se elevan á 200 pies sobre la superf. del agua.

ERIE, gr. lago del Amér. sept., y el 4º por su extension, atravesado por la línea que separa los Est. Unid. del Canadá: está sit. entre los 41º y 45º de lat. N., y los 81º S' y 85º 20' de long. O.; tiene 95 leg. de largo, de 20 á 25 de ancho, y 250 de circunf. Recibe al S.-O. las aguas del lago Huron por el r. Estrecho, comunica al N.-E. con el lago Ontario, y su profundidad es de 40 á 500 pies, siendo navegable para las embarcaciones de 60 á 70 toneladas. Abunda este lago en pesca, encierra 12 islas y muchos buenos p., principalmente en la parte sept.

ERIE, c. de la Pensilvania, en los Est. Unid., sit. sobre la orilla mer. del lago de su nombre, con un p. defendido por una fuerte batería, y con varios edificios, astilleros y vastos almacenes.

ERIE (el fuerte), fuerte del Alto Canadá, edificado sobre la orilla sept. del lago del mismo nombre y en la orilla occid. del Niagara, á 11 leg. S.-E. del fuerte Niagara; lat. N. 42º 59' long. O. 80º 40'.

ERIMO-KASTO, peq. c. de la Livadia, en Grecia, en la pendiente or. del Helicon y sobre el sitio que ocupó la ant. *Thesbia*.

ERITH, lug. de Ingl., en Kent, sobre la orilla derecha del Támesis, á 1 leg. E. de Woolwich.

ERITZKA, c. del goh. de Irkoutsk, en Siberia, á 8 leg. E. de Kireusk.

ERITRIA (la ant. *Erytra*), c. de Natolia, á 14 leg. O. de Esmirna.

ERIVAN ó ARMENIA PERSA, prov. de Persia, limitada al N. y al O. por unas mont. llamadas Mossian, y al S. por el Araxes. Su clima es sano, pero los inviernos en ella son muy largos.

ERIVAN ó CHIRVAN, e. cap. de la prov. de su nombre, sit. sobre el río Sanga, rodeada de murallas y una parte edificada en el extremo de un precipicio, que tiene 600 pies de profundidad. Fue sitiada por los Turcos en 1724, y en 1800 por los Rusos, pero las 2 veces sin éxito. Tiene 2,000 casas, y no es notable sino por sus jardines y sus viñedos, á 80 leg. E. de Erzerum; lat. N. 40º 20', long. E. 42º 15'.

ERJAS, v. de Esp., prov. de Extremadura, á 10 leg. de Alcántara. Pob. 1,490 hab. — R. de Esp., que nace en la sierra de Meras y desagua en el Tajo.

ERKELENS, v. del circ. y á 6 leg. N.-E. de Aquisgran, en Prusia.

ERLA, v. de Esp., prov. de Aragon, á 9 leg. de Sos. Pob. 459 hab.

ERLACH ó ERLAT, peq. y bonita c. del cant. y á 26 leg. O.-N.-O. de Betna, en Suiza, sobre la ribera mer. del lago de Bienna.

ERLAN ó ERLAU (en húngaro *Eger*), c. del cond. de Hewesch, en Hungría, sit. en un valle agradable, sobre un r. de su nombre, con una fuerte ciudadela y un licco arzob. En 1800 la 3ª parte de la c. fue consumida por las llamas. Pob. 15,000 hab.; á 15 leg. N.-E. de Buda; lat. N. 47º 54', long. E. 18º 1'.

ERLANGEN, c. de Bav., en el circ. del Rezat, con una universidad y fáb. de guantes, medias, sombreros, etc., á 8 leg. S. de Bamberg. Pob. 8,500 hab.; lat. N. 49º 45', long. E. 8º 45'.

ERLENBACH, nombre de 2 lug., uno en el circ. del Rhin, en Bav., con una mina de plomo, y el otro en Suiza, en el cant. de Berna, que hace un com. consid. de caballos.

ERMELAND, peq. prov. de Prusia, en la reg. de Königsberg, con 148 leg. cuad. de superf. y 113,495 hab. de pob.

ERMENAK, c. de la Garamania, en la Natolia, á 16 leg. S. de Kouieh.

ERMENONVILLE, lug. de Fr., en el Oise, célebre por haber residido en él J.-J. Rousseau, á 5 leg. S.-O. de Senlis.

ERMSLEBEN, v. del circ. de Mersebourg, en Prusia, sobre el Selke, con fáb. de telas de lana, sombreros, aceite, salitre, etc.; á 5 leg. S.-E. de Halberstadt. Pob. 1,761 hab.

ERNATIA, c. de Natolia, en la Turq. asiát., sobre el golfo de Satalia; lat. N. 36º 50', long. E. 28º 4'.

ERNE (lough), lago consid. de Irl., en el cond. de Fermanagh.

ERNÉE, peq. c. de Fr., en el Mayena, sobre el Erne, con com. de hilo; á 7 leg. de Laval.

ERNSDORF, gr. lug. del circ. de Reichenbach, en Prusia. Pob. 1,650 hab.

ERNSPACH, v. del circ. del Jart, en Wurtemberg, sobre el Kocher, con ferrerías; á 2 leg. N. de Ohringen.

ERNSTHAL, peq. c. del cond. de Schonbourg, en Sajonia, á 5 leg. O. de Chemnitz. Pob. 1,990 hab.; lat. N. 50º 45', long. E. 10º 16'.

EROLDSHEIM, v. del circ. del Danubio, en Wurtemberg, sobre el Iller. Pob. 1,210 hab.

EROPHIVO, c. del goh. de Irkoutsk, en Siberia, á 25 leg. N. de Balaganskoi.

EROPINA, rei. del Afr. occid., sit. al S. del Gambia.

EROTA, peq. c. fuerte del Coimbatour, en el Ind., pert. á los Ingleses; lat. N. 11º 55', long. E. 74º.

EROUAD, c. fuerte del Coimbatour, en el Ind., cap. de distr., pert. á los Ingleses, desde 1799; en cuya vecindad acaba de concluirse un canal; á 42 leg. S.-E. de

Seringapatam; lat. N. 11° 19', long. E. 75° 30'.

EROUKETI, c. de la prov. y á 9 leg. S. de Akiska, en la Turq. asiát.

ERP, v. del circ. de Colonia, en Prusia. Pob. 500 hab.

ERPEL, v. del circ. de Coblenza, en Prusia, conocida por sus buenos vinos. Pob. 750 hab.

ERRA, v. de Port., prov. de Extrem., sobre el Erra, á 9 leg. S.-E. de Santaren.

ERRABARI, lug. de Egipto, á 4 leg. N.-O. del Cairo.

ERRAZU, lug. de Esp., en Navarra, á 9 leg. N. de Pamplona. Pob. 1,110 hab.

ERREGOITIA, RIGOITIA ó ERREGOITIA, v. de Esp., señorío de Vizcaya, á 4 leg. de Bilbao y 1 de Guernica. Pob. 556 hab.

ERRIF ó RIF, prov. del rei. de Fez, en el imp. de Mar., sobre el Mediter., con un territ. fértil en trigo y vino, cuyos hab. se distinguen por su orgullo y valor. Pob. unos 200,000 hab.

ERRO, valle de Esp., prov. de Navarra, segundo partido, merindad de Sangüesa.

ERROMANGO, isla del océano Pacíf. mer., una de las Nuevas Hebridas, con 57 leg. de circunf., cuyos hab. son negros, de buena talla y bien hechos; lat. N. 13° 50', long. E. 167°.

ERRONAN ó FONTOURRA, isla del océano Pacíf. mer., una de las Nuevas Hebridas; lat. S. 19° 31', long. E. 167° 42'.

ERRONGOUR, c. del Indost., á 5 leg. N.-E. de Coimbetour.

ERROUR, c. fuerte del Misore, en el Ind., sobre el río Hoggri; lat. N. 13° 48', long. E. 74° 19'.

ERSTEIN, peq. c. de Fr., en el Bajo Rhin. Pob. 2,550 hab.; á 4 leg. S. de Strasburgo.

ERT-HOLMER, grupo de 4 peq. islas cascajos, en el mar Báltico, en Din., de las cuales 2 estan habitadas; lat. N. 55° 13', long. E. 12° 7'.

ERTVELDE, peq. c. de la Flandes, en los Países Bajos, á 1 leg. de Gante.

ERVEDOSA, peq. c. de Port., en la Beira, á 6 leg. E.-S.-E. de Lamego.

ERVY, peq. c. de Fr., en el Aube, con fábr. de lencería, terlices, vidriado, claverías y tejerías; á 7 1/2 leg. de Troyes.

ERWITE, v. del circ. de Arnberg, en Prusia, que comprende 8 parroq. Pob. 9,000 hab.

ERZERUM ó ERZE-ROUM, c. cap. de la Arm. Turca, y cap. del gob. del mismo nombre, sit. en un terreno elevado, al pie de una cordillera de mont. constantemente cubiertas de nieve, fortificada con una doble muralla, y al S. defendida por una ciudadela. Está bien edificada, disfruta de

clima saludable por la pureza del aire, y encierra una multitud de mezquitas y baños públicos. Su com. consiste en cobre y en mercaderías que se extraen de la Persia y del N.-O. del Indost.: está gobernada por un bajá de tres colas. Pob. 70,000 hab.; á 5 leg. del mar Negro, 10 de las fronteras de la Persia, y 103 N.-E. de Alepo; lat. N. 39° 59', long. E. 39° 10'.

ERZGEBIRGE, cordillera de mont., que atraviesa la Sajonia y la Bohemia, prolongándose hasta la Silesia, donde se junta al Riesenbergo ó mont. de los Gigantes, elevándose en algunos parages á 4,000 pies sobre el nivel del mar. — Circ. del rei. de Sajonia, limitado por la Bohemia, el circ. de Leipsiek, la reg. prusiana de Esfurt, el princ. de Reuss y el Voigtland. Se divide en 17 bailías, encierra 194 leg. cuad. de superf., minas de plata, cobre, hierro, estaño, plomo, etc., y posee fábr. de paños, encajes, cotonías, punto, etc. Su pob. se regula á unos 459,000 hab., y tiene por cap. á Freiberg.

ERZO, c. de la prov. y á 6 leg. S.-O. de Kaketi, en Georgia.

ESAULOVA, c. del gob. de Kolivan, en la Rus. eur., á 4 leg. N.-E. de Krasnojarsk.

ESCACENA DEL CAMPO, v. de Esp., prov. y á 6 leg. de Sevilla. Pob. 2,042 hab.

ESCALA (la), v. de Esp., en Cataluña, sit. en una gran llanura, á orilla del Mediterráneo, á 6 leg. de Gerona. Pob. 2,451 hab.

ESCALANTE, v. de Esp., prov. de Santander, á 25 1/2 leg. de Burgos. Pob. 619 hab.

ESCALAS (las), peq. c. de Savoya, en el rei. de Cerdeña, sobre el Goyer, á 6 leg. S.-O. de Chambery.

ESCALDA ó ESQUELDA, río caudaloso, que nace en Fr., en el depart. del Aisne, cerca del lug. de Bellicourt, pasa por Cambrai y Valenciennes, donde es navegable; despues se divide en dos brazos, de los cuales uno se llama Escalda or. y el otro Escalda occid., y desemboca en el mar de Alemania.

ESCALONA, v. de Esp., prov. de Toledo, sobre el Alberche, con título de marquesado; á 15 leg. S.-O. de Madrid. Pob. 800 hab. — C. de Port., en la Beira, á 6 leg. N. de Almeida. — V. de Esp., prov. y á 4 leg. de Segovia, entre los r. Cega y Piron. Pob. 1,041 hab.

ESCALONILLA, lug. de Esp., prov. de Toledo, sit. entre los r. Tajo y Alberche, á 5 leg. al O. de Toledo, y 7 al E. de Talavera. Pob. 2,120 hab.

ESCAMBIA, r. consid. de los Est. Unid., que desagua en la bahía de Panzacola, y es navegable en la distancia de 40 leg.

ESCAMILLA, v. de Esp., prov. de Guenca, á 8 leg. de Huete. Pob. 792 hab.

ESCAÑUELA, v. de Esp., prov. y á 4 1/2 leg. de Jaen. Pob. 259 hab.

ESCARBOTIN, lug. de Fr., en el Somme, con cerragerías, á 5 leg. de Abbeville.

ESCARICHE, v. de Esp., prov. y á 5 leg. de Guadalajara. Pob. 455 hab.

ESCAROZ, v. de Esp., en Navarra, á la izquierda del r. Salazar. Pob. 468 hab.

ESCATALENS, v. de Fr., en el Tarn y Garona, á 2 leg. O. de Montauban.

ESCATRON, v. de Esp., en Aragon, á 6 leg. de Alcañiz. Pob. 2,000 hab.

ESCHEVALA, c. de la Rumania, en la Turq., cerca de las fronteras de la Bukaria y al N. de Andrinopoli.

ESCHENAU, lug. del duc. de Nassau, en Alem., en cuyos contornos se encuentra excelente mármol negro vetado de blanco.

ESCHENBACH, peq. c. de Bav., en el circ. del Alto Main, cap. de distr. Pob. 900 hab.

ESCHEWEGEN, c. del electorado de Hesse, en Alem., sobre el Werra. Pob. 4,400 hab.; á 11 leg. E.-S.-E. de Cassel.

ESCHWEILER, peq. y linda c. de la reg. de Aquisgran, en Prusia, á 2 leg. S. de Juliers.

ESCLAVONIA, prov. con título de rei. del imp. de Aust., que está sit. entre los 44° 50' y 46° 12' de lat. N., y los 14° 44' y 18° 18' de long. E. Tiene por límites al N. y al E. la Hungría, al S. la Turquía, y al O. la Croacia, con una superf. de unas 523 leg. cuad. y una pob. de 528,000 hab. Se halla rodeada, excepto por la parte de la Croacia, por el Drava, el Danubio, el Sava y el Illova, y atravesada del O. al E. por una cordillera de mont. poblados de árboles, que se prolongan hasta la márgen mer. del Danubio. El resto del país consiste en bellas colinas cubiertas de huertos, viñedos, y en espaciosas y fértiles llanuras. Produce toda especie de cereales, seda, tabaco, vino; y se cria mucho ganado mayor y menor. El comercio se halla reducido á las producciones de la naturaleza y principalmente á la extracción de ganado. La Esclavonia, que en otro tiempo formaba un rei. particular, despues de la paz de Carlowitz, fue reunida á la Hungría, y en 1747 María Teresa la dividió en 5 cond., que son Werresche, Posega, y Sirmia, y en un cordón militar que comprende el territ. militar de los regimientos de Gradiska, Brod y Peterwardin. Las rentas públicas de esta prov. se regulan á unas 11,000,000 de reales, y su cap. es Esseck.

ESCLAVOS (los), c. de la prov. y á 17 leg. E.-S.-E. de Guatemala, en la Amér. sept.

ESCONDIDO, c. marít. de la prov. de Cauca, en Colombia. — Otra en la prov. de Tabasco, en Méjico. — Otra sobre la costa mer. de la isla de Cuba.

ESCOGIA, parte la mas sept. de la gr.

Bretaña, que está por todas partes rodeada de aguas, excepto por el S. y S.-E., por donde se halla unida á la Ingl., siendo la linea de demarcacion de estos dos países el estrecho de Solway, unas mont. y el Tweed. La Escocia encierra una extension de 115 leg. del N. al S., 60 de ancho del E. al O., y comprende mas 12,000 leg. cuad. de superf.; de las que solamente 5,000 estan cultivadas. Divídese naturalmente en 3 partes, de las cuales la que está en el N. solo se compone de mont. áridas, y á lo largo de la costa algunos valles; la segunda ó del medio, que linda por S., la mayor parte está inculta; pero la parte or., que forma la 3ª division, es muy fértil y difiere poco del suelo de la Ingl. Produce centeno, avena, algo de trigo; criáse en ella mucho ganado lanar y vacuno, y los mont. estan cubiertos de bosques que abastecen de maderas de construccion, y se encuentran en ellos canteras de mármol, granito, carbon, etc. Sus costas abundan en pesca, así como sus lagos y rios, y lo mas principales de estos últimos son: el Spey, el Don, el Dee, el Tay, el Clide, el Forth, el Tweed, etc. El clima es muy variado, pero en general sumamente frio, sin embargo sano por la pureza del aire, y por lo regular los hab. llegan á una edad muy avanzada. La Escocia está dividida en 53 cond.; tiene por cap. á Edimburgo, y formó un rei. indep. hasta el reinado de Jacobo VI, que fue llamado al trono de Ingl.; pero estos dos rei. se reunieron bajo la reina Ana y sus sucesores. Pob. 1,805,688 hab.

ESCOCIA (la Nueva), península de la Amér. sept., sit. entre los 45° y 46° de lat. N. y los 64° y 68° de long. O.; tiene por límites al N. y N.-O. el golfo de Sn. Lorenzo, al E. y al S. el océano Atlánt., y al O. la bahía de Fundy y el Nuevo Brunswick, que hacen parte de la península. Abraza unas 120 leg. de largo sobre 40 de ancho, y unos colonos franceses fueron los primeros que se establecieron en este país en 1604, y fundaron á Puerto Real, su c. cap. Habiéndose apoderado de ella los Ingleses, la devolvieron poco tiempo despues; pero en 1763 les fue definitivamente cedida por la Fr. La Nueva Escocia se halla muy bien sit., con muchos y muy buenos p.; su territ. dá trigo, frutas, legumbres; abunda en caza y pesca, y su comercio consiste sobre todo en pieles. Pob. 150,000 hab.

ESCOQUETE, v. de Esp., prov. y á 5 1/2 leg. de Guadalajara, sit. sobre una roca que tiene mil pasos de subida.

ESCORCA, v. de Esp., en la isla de Mallorca, sit. cerca del mar, al N.-E. de Soller.

ESCORIAL, v. de Esp., prov. de Extremadura, á 6 leg. S. de Trujillo. Pob. 1,477 hab.

ESCORIAL DE ABAJO (Sn. Lorenzo

del), v. de Esp., prov. de Madrid, en la cual se halla el céle. monasterio de Gerónimos, que se le llama la octava maravilla; fue edificado en 1557, por Felipe II. Encierra una magnífica iglesia, una preciosa biblioteca, un colegio, etc. y sirve de panteón de los individuos de la familia real; á 8 leg. N.-O. de Madrid; lat. N. 40° 35', long. O. 6° 27'. Pobl. 1,418 hab.

ESCORIAZA, v. de Esp., prov. de Guizpúcoa, en el camino real de postas que va de Madrid á Francia; á 17 leg. de la frontera de este rei., y 1 de Mondragon. Pobl. 1,761 hab.

ESCOTS, v. de Fr., en el Valle de Aspe; con una fuente de agua mineral; á 5 leg. S. de Oleron.

ESCOTS, lug. de Fr., en el Aveyron, á 5 leg. de Espalion.

ESCOUSSANT, v. de Fr., en el Tarn, á 2 leg. S. de Castres.

ESCUEILLÉ, lug. de Fr., en el Indre y la Loira, á 7 leg. N.-E. de Loches.

ESCURIAL (el), v. de Esp., prov. y á 8 leg. de Salamanca. Pobl. 515 hab.

ESCUROLLES, peq. c. de Fr., en Allier, á 2 leg. N. de Gannat.

ESCURY, v. de Fr., en el Marne, á 1 leg. de Chalons sobre el Marne.

ESCUZAR, lug. de Esp., prov. y á 5 leg. S.-O. de Granada. Pobl. 1,045 hab.

ESENS, peq. c. del Ost-Frisia, en Hannover, cap. de distr., sobre un r. que desemboca en el mar de Alem. Pobl. 1,600 hab.; á 8 leg. N.-N.-E. de Embden.

ESFARIN ó ESFERAIN, c. del Korasan, en Persia, á 55 leg. E. de Asterabad.

ESFERE ó ASHIFERA, c. del Turkestan, en As., en la prov. de Fergana, sobre el Gihon, á 8 leg. S.-E. de Cojend.

ESFIJAR, c. del Turkestan, en As., sobre el Sir-Daria, á 55 leg. de Toncat.

ESGUEIRA, c. de la Beira, en Port., á 5 leg. S. de Aveiro.

ESHREF ó ESHREST. V. *Ashref*.

ESHY-ADALIA, c. sobre la costa de la Caramania, en la Natolia, la ant. *Sida*.

ESINO, r. de Italia, que desemboca en el golfo de Venecia.

ESK, r. de Escocia, que nace en el N. del cond. de Dumfries, separa en algunas leg. la Escocia de la Ingl., y desagua en el estrecho de Solway. — Nombre de 5 rios de Escocia, que desembocan en el mar de Alem., y uno de ellos á 2 leg. E. de Edimburgo.

ESKARMEROUN, c. del Khuisistan, en Persia, á 57 leg. S. de Shuster.

ESKEFIORD, peq. c. de Islandia, fundada en 1787.

ESKELIB ó ISKIB, c. del gob. de Sivas, en la Turq. asiát., á 55 leg. E.-S.-E. de Kiangari.

ESKER, rio de la Bulgaria, en la Turq.

eur., que desagua en el Danubio, á 8 leg. de Nicopoli.

ESKIE, c. del Yemen, en Arabia, á 25 leg. N. de Aden.

ESKI-HISSAR, v. de la Natolia, en la Turq. asiát., sit. sobre las ruinas de la ant. *Larissa*, en cuyos contornos se coge tabaco, y hay manantiales termales; á 6 leg. O. de Mogla.

ESKIKEST, c. de la Circasia, en Asia, en las fronteras del gob. del Cáucaso, á 20 leg. S.-S.-O. de Stavropol; lat. N. 44° 9', long. E. 59° 22'.

ESKI-KRIM ó LEVKOROL, c. de la Táurida, en la Rus. eur., al N. de Tchourouk, que se compone de 600 casas.

ESKILSTUNA, peq. c. de Suecia, cap. de distr., cerca del lago de Hjelm, á 20 leg. O. de Stokolmo.

ESKIMAUX. V. *Labrador*.

ESKI-PARGANA ó TAMISVAR, c. de la Bulg., en la Turq. eur., sobre el mar Negro, donde Ovidio, se dice, vivió durante su destierro.

ESKI-SAGRA, c. consid. de la Romania, en la Turq. Asiát., con fab. de tapices y cueros. Pobl. 20,000 hab.; á 15 leg. E.-N. de Filipopoli.

ESKI-SHER, peq. c. de la Natolia, en la Turq. asiát., á 14 leg. N.-E. de Kutaich.

ESLA, r. caudaloso de Esp., que nace en las sierras de Asturias, recibe muchos r. en su dilatada carrera, y desagua en el Duero.

ESLINGEN, peq. c. de Bav., sobre el Neckar, á 10 leg. N.-O. de Tubingen.

ESMERALDAS, prov. de Quito, en Colombia, sit. á lo largo del océano Atl., que tiene 56 leg. de largo, y en cuyo territ. se cogen frutos, miel, goma, bálsamo, tabaco, cacao, etc. — Cap. y p. de mar sit. en la emb. del r. de su nombre; lat. N. 55, long. O. 81° 45'. — C. de Venezuela, en Colombia, sobre la ribera sept. del Orinoco, en la emb. del Cassiquiare; lat. N. 5° 11', long. O. 68° 25'.

ESMIRNA, c. de la Natolia, sit. en el fondo de una gr. bahía del archip. Griego, á lo largo de la cual se extiende por espacio de 800 toesas. Tiene 2 leg. de largo, y dista 1 leg. del mar. Presenta por fuera el aspecto mas hermoso, pero el inter. no corresponde á esta primera impresion; las calles son estrechas, sucias, y estan mal empedradas, y la arquitectura de los bazares es muy ordinaria. Admiranse sin embargo 2 hermosas caravanserías que encierran vastos patios y estan adornadas de cúpulas, ofreciendo un golpe de vista agradable. Las tiendas, construidas con bóvedas son muy hermosas, y las casas que se hallan á lo largo del mar, magnificas, y tienen todas jardines y pabellones para la primavera. Posee Esmirna un buen p., un colegio griego, y casi todas las

naciones tienen en ella cónsules. Es una de las c. mas comerc. del imp. otomano, y digámoslo así el emporio de todo el com. de Levante; pero está sujeta á temblores de tierra, y la peste hace tambien con frecuencia gr. estragos. Extráese de Esmirna seda, tapicería de Turq., algodón, pelo de cabra, ubas, vino moscatel, goma, mirbarbo, ámbar, almizcle, gr. variedad de drogas, etc., y se introducen paños, pluma, estaño, etc. Detras de la c. hay una deliciosa llanura de una fecundidad extraordinaria, bien cultivada y poblada de olivos. Era Esmirna célebre entre las c. que ant. envanecian el Asia; fue fundada por una colonia de Efesios, destruida por los Lidios y reedificada por Antígono y Lisímaco; pero de todos los soberbios edificios que la adornaban en aquella época no le han quedado apenas algunos vestigios. Valúase su pob. actual á 100,000 hab., de los cuales de 50 á 60,000 Turcos, 50,000 Griegos, 8,000 Armenios, y el resto Francos; á 85 leg. S.-E. de Constantinopla; lat. N. 38° 29', long. E. 24° 46'.

ESMIRNA, lug. de Nueva York, en los Est. Unid., en el cond. de Chenango, á 45 leg. O. de Albany.

ESMOUTIER, peq. c. de Fr., en el Alto Viena, á 7 leg. E. de Limoges.

ESNEH, c. del Alto Egipto, sobre la orilla izquierda del Nilo, donde se ven algunas antigüedades; lat. N. 25° 17', long. E. 50° 14'.

ESPADA CINTA, c. fuerte de Port., sobre el Duero, cerca de la frontera de Esp., á 14 leg. S.-O. de Miranda de Duero.

ESPADAÑEDO, v. de Esp., prov. de Valladolid, á 5 1/2 leg. E. de la Puebla.

ESPAÑAC, v. de Fr., en el Lozere, en un valle delicioso, sobre el Tarn, á 4 leg. S. de Mende.

ESPAIN (Sn.), v. de Fr., en el Indre y Loira, á 5 leg. E. de Chinon.

ESPALION, peq. c. de Fr., en el Aveyron, sobre el Lot; cap. de subprefect. que comerc. en telas de lana, y posee fáb. de curtidos. Pob. 3,000 hab.; á 6 leg. N.-N.-E. de Rodez.

ESPAÑA (*Iberia*), rei. consid. de Europa, que se halla sit. entre los 36° y 44° de lat. N. y los 50' de long. E., y 11° 56' de long. O. Tiene por límites al N. el golfo de Gascoña y los Pirineos, que la separan de Francia, al S. y S.-E. el Mediterráneo, y al O. el Port. y el Océano. Comprende 264 leg. de largo, 140 de ancho, una superf. de 15,762 leg. cuad. de 20 al grado, y una pob., segun el cálculo estadístico de Miñano, de 15,698,029 hab. Se divide en 51 prov., la mayor parte con título de reino, y generalmente en todas se coge trigo, y en algunas

con sobras para su consumo; su rico suelo produce tambien cebada, centeno, maiz, arroz, cáñamo, lino, seda, algodón, aceite, sosa, barrilla (produccion única de este pais, que no ha podido criarse en ningun otro), esparto, azafrañ, zumaque, hortalizas sabrosas, etc. Cuéntase entre sus cosechas la miel, la cera, exquisitos garbanzos, la rubia ó granza para tintes, y la de vino esgr.; del sobrante se surten varias naciones extranjeras y los paises ultramarinos. En este rei. hay ganado vacuno y lanar, cuya lana es tan fina, que no tiene competencia con la de ningun otro pais, cabrio, mular, caballar y de cerda; sus caballos, sobre todo los andaluces, tienen acreditada su excelencia. Está igualmente enriquecido con muchas y preciosas cazas, con abundancia de aves domésticas, y con frutas sin número de invierno y verano, que no ceden á las mejores de otros paises. Las montañas y cordilleras ofrecen en la materia de que estan compuestas, metales, piedras, sales, betunes para todos los usos de la humanidad, y encierran minas de hierro, estaño, plomo, lapiz plomo, arsénico, wolfram y titanico, dos metales nuevos, plata y oro que enriquecieron á los Romanos y Cartagineses. La España, atravesada por tantos rios, y en direcciones tan diferentes, no tiene hoy mas navegacion interior que la limitada de los canales de Aragon y Castilla; sus r. princip. son el Tajo, el Ebro, el Duero, el Guadalquivir, el Guadiana, el Miño, el Jucar, el Esla, el Guadalquivir, etc. Tambien tiene este rei. piedras estimadas de muchas especies, como agatas, amatistas, cornalinas blancas, granates, rubies, cristales de roca, cuarzos, etc., y encierra canteras de berroqueña, arenisca, amoladera, jaspes, mármoles muy bellos, feldspato, alabastro, pedernal ó sílex, pizarra sílica, arcillosa y aluminosa, marga, tierra de bataneros, manganesa, etc., y hay pocos paises que presenten perspectivas mas pintorescas. Los caminos, aunque todavia distantes de la comodidad y seguridad que deben tener, se han adelantado mucho desde el reinado de Fernando VI, como lo manifiestan algunas carreteras reales; pero en cuanto á las fáb. hay mucho atraso, reduciéndose generalmente á tejidos ordinarios, y á los mas medianos, de lana, cáñamo, lino, y á manufacturas de seda, curtidos, hierro y papel, si se exceptuan algunos que el gob. protege especialmente, en los cuales se trabajan artículos de superior calidad, tanto de lana como de seda, algodón y loza. Pueden servir de ejemplo los paños, casimir y otros tejidos de buen gusto de Cataluña, Segovia, Guadalajara, Brihuega, Ezcaray; las telas de algodón de Torre la Vega; la loza de la fáb. de Alcora, y la de la china de la Moncloa, etc. Mas en general España se surte

en gr. parte de fáb. extranjeras, y su com. exterior consiste en producciones naturales, como ganados, lanas, vinos, aceite, pasas, almendras, sosa, barrilla, sal, etc. España, con suelo tan variado y apto para toda clase de producciones, y con muy buen clima, está muy lejos de tener la agricultura en el estado floreciente á que pudiera ser levantada. Causas políticas, físicas y morales retardan sus progresos, y en algunas prov. producen efectos muy ruinosos; y así esta nacion bañada por dos mares y comprendida en los límites marcados por la naturaleza, no tiene necesidad de engrandecerse; y para prosperar no necesita sino poblacion, aplicación al cultivo de su excelente terreno y especulaciones comerciales, que tanto favorecen su ventajosa posición geográfica. Los principales establecimientos literarios de este reino son las reales academias de la lengua española, de la historia, de las nobles artes, y de medicina y ciencias naturales, establecidas en Madrid; además hay 11 universidades dotadas en las prov., el seminario de nobles, los estudios reales de Su. Isidro, el observatorio astronómico, el riquísimo gabinete de historia natural, el jardín botánico, el laboratorio químico, las enseñanzas de mineralogía y de medicina práctica, y los colegios de cirugía, veterinaria y farmacia, etc. Algunas cátedras de ciencias exactas y naturales, y algunos institutos de pública utilidad, se deben también á las 61 sociedades económicas erigidas en diferentes pueblos con el fin de difundir los buenos principios de la economía política, y promover el adelantamiento de la del cultivo de las artes. Además de la real biblioteca de Madrid, que encierra mas de 150,000 volúmenes y muchos manuscritos, se hallan otras muchas en la corte y ciudades de las prov. El gob. es monárquico y reside todo el poder en la persona del rey, que lleva el título de Magestad Católica, cuya autoridad es hereditaria en su familia; y para la administracion de justicia y gob. político hay consejos ó tribunales supremos que tienen su resid. en la corte. El clero de España, tanto secular como regular, es muy numeroso, y no está bien distribuido, y resulta que para cada 5,914 hab. hay 100 clérigos, frailes, monjas ó dependientes suyos; sus rentas son inmensas, y el prelado mas rico y de mas autoridad es el de Toledo. Cuéntanse 8 arzobispados y 51 obisp. con 16 iglesias catedrales, además de 114 colegiatas ó abadías principales, con jurisd. quasi obispal. En este rei. la religion católica es la sola tolerada; y hay una clase que le es particular, y es la de los grandes de España, con las denominaciones de 1ª, 2ª y 3ª clase, que disfrutau de mas ó menos privilegios, segun el rango que ocupan. El ejército es-

pañol se compone de un cuerpo de infantería de linea, otro de caballería, otro de milicias provinciales, las tropas de casa real, la artillería, y el cuerpo de ingenieros, que tienen sus escuelas en Segovia y Alcalá de Henares. La marina, en 1795, estaba en muy buen pie, pero los golpes sucesivos de una larga guerra marítima, acompañada de ocurrencias adversas, la han reducido á 5 navíos, 10 fragatas y 65 buques de menor porte. Los Españoles son sobrios, honrados, vindicativos é indolentes, principalmente los de la parte meridional: con buenos gefes son los mejores soldados que se conocen, pues su valor, sin ser atolondrado como el de los Franceses, es constante tanto en la prosperidad como en la adversidad, y con poca cosa satisface sus necesidades. La España, despues de la invasion de los Moros, estuvo mucho tiempo dividida en muchos reinos; pero en 1479 habiendo sido reunidos los estados de Aragon y las Castillas por el casamiento de Fernando V, rey de Aragon, con Isabel, heredera de Castilla, formó uno solo, que bajo Carlos V fue glorioso y el mas poderoso de la Europa. Este habiendo renunciado al trono para vivir en el retiro, dejó por heredero de sus estados de Alemania á su hermano Fernando, cuyo descendiente era Carlos VI, último emperador de la casa de Aust.; y en 1555 puso á su hijo Felipe II en posesión del rei. de España, al cual estaban entonces reunidos los de Nápoles y Sicilia, la Cerdeña, el duc. de Milan, el Franco Condado y las 17 prov. de los Países Bajos. En 1700, Carlos II, como no tenia sucesor, nombró por heredero de sus estados á Felipe, duque de Anjou, nieto de Luis XIV, y de la infanta María Teresa, hermana de Carlos II, lo que originó entre la Aust. y la Fr. las guerras llamadas de sucesion que duraron 7 años, y cuyo resultado fue que el duque de Anjou quedó en posesion del trono y con el título de Felipe V. Tuvo por sucesores á Fernando VI, Carlos III y Carlos IV, que abdicó en 1808, y finalmente Fernando VII, en el dia reinante, que por consecuencia de las ocurrencias de Bayona y de la ocupacion de la España por las tropas francesas, estuvo cautivo en Valenzay, en Fr., desde 1808 hasta 1814, en cuyos 6 años dominó Josef Napoleon; pero restituido Fernando en virtud del tratado de Valenzay, volvió á sus estados en el mes de marzo. Fue recibido en medio de aclamaciones por sus súbditos, cuya intrepidez y constancia quebraron sus cadenas; pero la reg. y Cortes formadas durante su ausencia y ocupacion de las tropas francesas en el rei., fueron disueltas, y habiéndose negado Fernando á jurar la constitucion establecida en el año 1812, restableció el antiguo gobierno absoluto. En enero

de 1820 estalló una insurreccion entre las tropas destinadas á ultramar, y reunidas en la isla de Leon y sus inmediaciones, proclamaron de nuevo la constitucion, cuyo grito y movimiento fue seguido por todo el ejército y apoyado por la mayoría de la nacion, de cuyas resultas Fernando proclamó y juró la constitucion el 9 de julio siguiente; pero habiéndose formado un partido contra el nuevo orden de cosas, fue tomando incremento, y apoyado por el ejército frances que entró en E. p. como auxiliar, pasando la frontera el día 7 de abril de 1823, bajo las órdenes del duque de Angulema. que se internó en Esp. hasta Cádiz, y restableció el ant. gob. Sin embargo, no contento aun el partido dominante con las ventajas que ha conseguido, ha levantado nuevamente el estandarte de la rebelion en Cataluña, en términos que en setiembre de 1827 se ha visto el rey en la precision de pasar personalmente al país, insurreccionado para castigar á los revoltosos; de suerte que este desgraciado país el mas pingue de la Eur. por la riqueza de su suelo y la benignidad de su clima, despues de haber perdido todas sus vastas posesiones de ambas Américas, pues solo le queda la isla de Cuba, la de Puerto Rico, las Canarias, Filipinas, y las de los Ladrones ó Marianas, se vé en un estado muy deplorable. Su cap. es Madrid.

ESPARRAGOSA DE LARES, v. de Esp., prov. de Extremadura, á 7 leg. de Villanueva de la Serena. Pob. 5,504 hab.

ESPARRAGOSA DE LA SERENA, v. de Esp., prov. de Extremadura, á 7 leg. de Villanueva de la Serena. Pob. 980 hab.

ESPARRAGUERA, v. de Esp., en Cataluña, á 8 leg. N. de Barcelona. Pob. 2,655 hab.

ESPARTINAS, v. de Esp., prov. y á 3 leg. de Sevilla. Pob. 1,807 hab.

ESPARZA, v. de Esp., prov. de Navarra, que confina con el valle de Roncal. Pob. 71 hab.

ESPEJA, v. de Esp., prov. y á 15 leg. N. de Burgos. Pob. 781 hab. — V. de Esp., prov. de Salamanca, á 5 leg. de Ciudad Rodrigo. Pob. 456 hab.

ESPEJO, v. de Esp., prov. de Córdoba, á 1 1/2 leg. de Montilla, á las orillas del r. Guadajor ó Salado. Pob. 6,286 hab.

ESPEJON, v. de Esp., prov. y á 14 leg. de Burgos. Pob. 245 hab.

ESPELETTE, v. de Fr., en los Bajos Pirineos, á 5 leg. S. de Bayona.

ESPELÚY (*Ipa*), v. de Esp., prov. y á 1 1/2 leg. de Jaen, sit. en la falda de Sierra Morena y márgen meridional del r. Guadalquivir. Pob. 146 hab. Fue conocida antiguamente con el nombre de *Ipa*.

ESPERA, r. del Bajo Siam, en As., que desagua en el mar de las Ind.

ESPERA, v. de Esp., prov. y á 10 leg. de Cádiz, en la orilla del Guadalete. Pob. 2,906 hab.

ESPERANZA (bahía de la), golfo sobre la costa mer. de la Nueva Hol.; lat. N. 9° 21', long. E. 96° 7'.

ESPÉRAZAT, v. de Fr., en el Aude, á 2 leg. S.-O. de Alcth.

ESPIEL, v. de Esp., prov. y á 8 leg. de Córdoba. Pob. 1,196 hab.

ESPIERRES, v. del rei. de los Países Bajos, á 3 1/2 leg. de Courtrai.

ESPINAL, lug. de Esp., prov. de Navarra, valle de Erro, sit. á la falda de los montes Alduides.

ESPINAR (el), v. de Esp., prov. de Segovia, á 9 leg. N.-E. de Madrid. Pob. 1,012 hab.

ESPINORDO, v. de Esp., prov. de Murcia, á 1 1/2 leg. del r. Segura y 9 de Elche. Pob. 1,940 hab.

ESPINOSA DE CERVERA, v. de Esp., prov. y á 9 1/2 leg. de Burgos. Pob. 600 hab.

ESPINOSA DE LOS MONTEROS, v. de Esp., prov. de Burgos, á orilla del r. Trueba, céel. por la batalla que en los dias 10 y 11 de noviembre de 1808 se dió en su territorio entre las tropas de Bonaparte y las de Galicia y Asturias, mandadas por don Joaquin Blake; lat. N. 43° 5', long. E. 0° 7' del merid. de Madrid; á 16 1/2 leg. de Burgos. Pob. 5,782 hab.

ESPINOSA DE VILLAGONZALO, v. de Esp., prov. de Palencia, á 4 leg. O. de Carrion, en el camino real de Valladolid á Santander. Pob. 700 hab.

ESPINOSO DEL REY, v. de Esp., prov. de Toledo, á 5 leg. de Talavera. Pob. 650 hab.

ESPLESIERES, v. de Fr., en el Somme, á 5 leg. S.-O. de Amiens.

ESPOEY ó ESPOYE, v. de Fr., en los Bajos Pirineos, á 4 leg. E. de Pau.

ESPOLES, v. de Esp., en la costa occid. de la isla de Mallorca, en el Mediter.

ESPOSENDE, v. de Galicia, en Esp., á 5 leg. S.-O. de Orense. — V. de Port., en la prov. de Entre Duero y Miño, sobre el Cabado.

ESPIRITU SANTO (Tierra del), isla del océano Pacifico mer., y mayor y mas occid. de las Nuevas Hebridas, descubierta por Quirós en 1606; lat. S. 14° 50', long. E. 164° 27'. — Barrio de Bayona, cuyos hab. la mayor parte son judios.

ESPLUGA DE FRANCOLI, v. de Esp., en Cataluña, sit. cerca del r. Francoli, á 1 1/2 leg. de Montblanch. Pob. 2,725 hab.

ESPLUGAS, lug. de Esp., en Cataluña, en el camiao real de Valencia á Barcelona, á 1 leg. de dicha c. Pob. 581 hab.

ESPOLETO, c. de los Est. Pontif., cap. de la delegacion de su nombre, sit. sobre la pendiente y cima de una colina, cerca del riachuelo de Mareggia. Es consid. y está en general bien edificada, pero no tiene que de 6 á 7,000 hab. Son notables en ella la catedral, el palacio y el acueducto sostenido por arcos de una altura extraordinaria. Posee entre otras antigüedades muchos templos, las ruinas de un teatro y la puerta de Anibal, y en 1667 experimentó muchos perjuicios causados por un temblor de tierra; á 22 leg. N.-N.-E. de Roma; lat. N. 42° 47', long. E. 10° 56'.

ESPORLAS, v. de Esp., en la isla de Mallorca, sit. en la inmediacion del mar. Pob. 5,555 hab.

ESPRONCEDA, v. de Esp., en Navarra. Pob. 207 hab.

ESQUEIRA, v. de Port., en la Beira, á 1/2 leg. de la c. de Aveiro. Pob. 2,041 hab.

ESQUIVIAS, v. de Esp., prov. de Madrid, á 2 leg. de Illescas y 7 de Toledo. Pob. 1,550 hab.

ESREH, c. del desierto de Siria, á 25 leg. S.-E. de Alepo.

ESSARTS, nombre de una peq. c. y una v. de Fr., la 1ª en el Vendée y la 2ª en el depart. del Eure.

ESSECK, c. cap. de la Esclavonia, en el imp. de Aust., en el cond. de Werresche, sit. sobre la orilla derecha del Drava; con una ciudadela que encierra un arsenal, cuarteles y otros establecimientos militares. Comercia en granos, ganado, etc., y sus alrededores son pantanosos y mal sanos; á 55 leg. N.-O. de Belgrado. Pob. 9,000 hab.; lat. N. 45° 24', long. E. 16° 22'.

ESSEN, c. de la reg. y á 6 leg. N.-N.-E. de Dusseldorf, en Prusia, con fábr. de paños, loza, armas, etc. Pob. 4,500 hab.

ESSENO, territ. del Congo, en Afr., á lo largo del Zaire.

ESSEQUIBO. V. *Demerary*.

ESSEX, cond. marit. de Ingl., confin. al N. con los de Cambridge y de Suffolk, al E. con el mar de Alem., al S. con el Támesis, y al O. con los cond. de Hertford y de Middlesex. Su territ. es muy variado, produce trigo, azafran, etc., y encierra algunos bosques y excelentes pastos. Bañanle el Támesis, el Stour, el Colne, el Chelmer, etc., y tiene por cap. á Chelmsford. Pob. 252,475 hab.

ESSEX, cond. del Massachusetts, en los Est. Unid., cuyas princip. c. son Salem y Puerto Newbury. — Otro de la Virginia, en los Est. Unid., cuya cap. es Rappachanock. — Otro en el Nuevo Jersey, en la parte or. de este est.; cap. Newark. — Otro de Nueva York, en los Est. Unid., que tiene por cap. á Elisabethtown.

ESSEY, v. de Fr., en el Orne, á 2 leg. S.-E. de Seez.

ESSLING, lug. de la Baja Aust., en la orilla izquierda del Danubio, célebre por la batalla que se dió en sus cercanías en 1809; á 2 leg. mas abajo de Viena.

ESSLINGEN, c. del circ. del Neckar, en Wurtemberg, sobre el Neckar, con 5 fábr. y un palacio. Comercia en lencería y lanas; ant. era c. libre y en el dia es cap. de un gr. bailiage. Pob. 7,200 hab.; á 22 leg. E.-S.-E. de Stuttgart — V. del mismo circ., y cerca de Stuttgart. Pob. 900 hab.

ESSOMMES, v. de Fr., en el Marne, á 1 leg. de Chateau-Thierry.

ESSONNE, v. de Fr., en el Sena y Oise, sobre el Juine, con una manufac. de indianas, una hilandería de algodón y lana, y fábr. de cutidos; á 8 leg. S. de Paris.

ESTADILLA, v. de Esp., en Aragon, sobre el Cinca, á 2 1/2 leg. de Barbastro. Pob. 1,655 hab.

ESTADOS PONTIFICIOS ó DE LA IGLESIA, estado de la Italia mediana, que está bajo la dominacion temporal del Papa, y tiene 80 leg. de largo y 44 de ancho. Confina al N. con el Pó, que le separa del rei. Lomb. Ven., al E. con el mar Adriát., al S. con los Abruzos, la Tierra de Labor y el Mediter., al O. y N.-O. con el Mediter., la Toscana y el duc. de Módena. Divídese en 22 delegaciones, y tiene por cap. á Roma. Este estado, despues de haber padecido varias mudanzas durante la revolucion francesa, fue reunido al imp., y dió Napoleon á su hijo el título de rey de Roma. En 1815, devolvió el congreso de Viena sus estados al Papa, segun eran en 1792, exeeptuando Aviñon y el cond. Veneciano que quedaron para la Fr., y una peq. parte de la legacion de Ferrara, del otro lado del Pó, que se cedió á la Aust. El gob. consiste en varias congregaciones y colegios nombrados por S. S., y las rentas públicas se valúan á 152,000,000 de reales. Las fuerzas de tierra ascienden á 4,000 hombres, inclusa la guardia del papa. El territ. está en general muy mal cultivado; produce toda especie de granos, frutas, naranjas, limones, higos, dátiles, aceitunas, uva, tabaco, etc., y encierra minas de alumbre, azufre y vitriolo. Su pob. ascendia en 1817 á 2,425,222 hab.

ESTAGEL, v. de Fr., en los Bajos Pirineos, á 4 1/2 leg. N.-O. de Perpiñan.

ESTAGNAC, v. de Fr., en el Charenta, á 11 leg. E. de Angulema.

ESTAIN, peq. c. de Fr., en el Meuse, con fábr. de paños y moletones; á 6 leg. N.-E. de Verdun. Pob. 2,500 hab.

ESTAING, peq. c. de Fr., sit. en la confl. del Coussones y el Lot; con fábr. de

buratos y curtidos, y un gr. com. de paños; á 2 leg. N.-E. de Espalion.

ESTADOS (isla de los), isla sit. en el extremo mer. de la Amér. del S., separada de la Tierra de Fuego por el estrecho de Lemaire, con 12 leg. de largo y 6 de ancho; lat. S. 54° 40', long. O. 67° 20'. — Isla del mar Glacial, al S. de la Nueva Zembla, cuya punta mer., está sit. en los 77° 14' de lat. N., y los 19° de long. E. — Una de las islas Kuriles, en el océano Pacíf. mer., cuyo cabo Uriez, que es su punto mas sept., está sit. en los 45° 56' de lat. N., y los 146° de long. E.

ESTADOS UNIDOS DE AMÉRICA (los), república federativa de la Amér. sept., sit. entre los 30° y 49° de lat. N., y los 71° y 146° de long. O. Tiene por límites al N. el río de Sn. Lorenzo y una línea que se describe en medio de los lagos Ontario, Erie, Huron, y la orilla sept. del lago Superior, al O. los Rocky-Mountains ó mont. Pedregosas, el río de las Arkansas, el Colorado y el Sabine, al E. el océano Atlántico y el Nuevo Brunswick, y al S. el golfo de Méjico. Compónese de los est. siguientes: Alabama, Carolina sept., Carolina merid., Connecticut, Delaware, Gorgia, Illinois, Indiana, Kentucky, Luisiana, Maine, Maryland, Massachusetts, Misisipi, Missouri, Nuevo Hampshire, Nuevo Jersey, Nueva York, Ohio, Pensilvania, Rhode Islandia, Tennessee, Vermont, Virginia, las Floridas, y el distr. de Columbia. Este país, que abraza una extensión inmensa, le atraviesan del S. al N. laz mont. de Allegany, en una long. de 570 leg., y su territ., como tan vasto, ofrece una gr. variedad así en el clima, como en la calidad de su suelo; siendo las orillas del mar pantanosas y arenosas, y los sitios elevados cubiertos de bosques, los llanos ó colinas son bastante fértiles, sobre todo en las márgenes de los ríos. Produce arroz, algodón, trigo, maíz, cebada, avena, lino, cañamo, añil, azúcar, tabaco, vino, lupulo y frutas exquisitas; se cria ganado vacuno, numerosos rebaños de carneros, entre ellos algunos merinos, y excelentes caballos; los mont. encierran minas de plata, cobre, hierro, plomo, sal, mercurio, carbon, etc. Sus lagos y ríos mas notables son, entre los primeros; el lago Superior, el Erie, el Ontario y el lago Champlain; y entre los segundos: el Misouri, el Misisipi, el río de las Arkansas, el Colorado, el de la Plata, el Ohio, el Kansas, el Yellow-Stone, el Tenneser, el Columbia, el Savannah, el río Blanco (White-River), el río de los Illinois, el Potomaco, el Paghoru, etc.; teniendo algunos 300, 500, 1,000 y hasta 1,500 leg. de curso. Se experimentan los dos extremos de frío y calor; y las manufact., así como la agricultura, estan en un

estado de prosperidad admirable; y sus productos, en 1810, fueron valuados á 221,722,000 de pesos. Las rentas públicas provienen de las contribuciones indirectas, cuya deuda ascendia, en 1818, á 105,559,115 pesos, y los ingresos, en 1819, á 25,818,520. Las fuerzas de tierra consistian, en 1817, en 10,000 hombres, de los cuales 2,528 de artillería, y las maritimas á 6 navios de 74, 5 fragatas de 44, 3 de 56, 2 de 52, 3 de 34 y unos 17 buques menores. Los hab. de los Est. Unid. traen su origen de distintas naciones, pero sin embargo su caracter difiere poco del de los Ingleses, y en este país toda las religiones son toleradas, y no hay ninguna dominante: de lo que resulta la union y benevolencia entre las diversas sectas. El gob. es enteramente democrático, y se compone de una cámara de representantes, un senado, un presidente y un vice presidente, todos nombrados por el pueblo. El poder legislativo le ejercen las dos cámaras, y el poder ejecutivo el presidente y vice presidente, que se renuevan cada 4 años. Los representantes deben tener 25 años, y sus funciones duran 2; los senadores deben tener 50 y sus funciones duran 6. Cada estado tiene su representacion particular, y envia 2 senadores al cuerpo legislativo; y el presidente del poder ejecutivo tiene el mando en jefe de los ejércitos de la república. En 1770 fue que cuando los Americanos principiaron á hacer sus esfuerzos para sacudir el yugo de la Inglaterra, y esta lucha gloriosa, que duró 12 años, dió fin con el feliz éxito de la indep.; y en 1782 habiéndose verificado la paz, los Est. Unid. se formaron la constitucion que en el dia les rige. En este país las artes y ciencias son muy fomentadas, hay colegios, bibliotecas públicas, librerías é imprentas; su prosperidad vá en aumento, y sin duda continuará haciendo progresos, si se conservan las instituciones. Su pob., que en 1790 no era sino de 3,929,528 hab., en 1820 ascendia á 9,658 000, y su cap. es Washington.

ESTAIRE, c. de Fr., en el Norte, sobre el Lys, que hace un com. consid. en paños, y posee fábr. de lienzos y mantelería; á 4 leg. S.-E. de Hazebrouek. Pob. 6,175 hab.

ESTAKER ó **ISTAKAR**, c. del Farsistan, en Persia, cerca de las ruinas de la ant. *Persepolis*, á 66 leg. S.-E. de Ispahan.

ESTAMBOLIC ó **ISTAMBEL-ANTIR**, c. de la Arabia, en la jurisd. del jerife de la Meca; á 74 leg. N.-N.-O. de Medina.

ESTANG, v. de Fr., en el Gers, á 5 leg. N.-E. de Aire.

ESTAPO, c. de la intend. de Veracruz, en Méjico, á 12 leg. de la emboc. del río Tabasco.

ESTARAC, peq. pais de Fr., en el Gers, cuya cap. es Miranda.

ESTARREJA, v. de Port., prov. de la Beira. Pob. 817 hab.

ESTARRONA, v. de Esp., prov. de Alava.

ESTARUM, r. de Esp., en Aragon, que atraviesa el valle de Aiza.

ESTAVAYER, peq. y linda c. del cant. y á 5 leg. O. de Fribourg, en Suiza, sit. en una eminencia.

ESTAVILLO, v. de Esp., prov. de Alava.

ESTE, c. de la prov. de Padua, en el rei. Lomb. Ven., sit. en un terreno delicioso, en la confl. del Bacchiglione y del Gua, y rodeada de murallas. Pob. 6,000 hab.; á 5 leg. S.-O. de Padua. — R. de Hanover, en el princ. de Luneburgo.

ESTEANEZ Y CALZADA, v. de Esp., prov. y á 6 leg. de Leon.

ESTEBAN (*Etienne*) (Sn.), c. consid. de Fr., en el Loira, cap. de subprefec., sit. sobre el r. Furens y una de las mas comerc. del rei.; con varios edificios públicos y establec. científicos, una manufact. real de armas, herramientas y piezas gruesas de ferrería, y fábr. de seda, cintas, galones, blondas, lencería, curtidos, vidrio, papel, quincalla, cuchillos; canteras de carbon, piedras de afilar y de molino. Pob. 26,000 hab.; á 12 leg. S.-O. de Lyon; lat. N. 45° 26', long. E. 2°.

ESTEBAN DE BAIGORY (Sn.), v. de Fr., en los Bajos Pirineos, con minas de plomo yerrerías. — *de Cuine*, otra en el Piemonte, en Savoya. — *de Lugdars*, otra de Fr., en el Ardeche. — *de Montlue*, otra en el Loira Infer. — *de Sn. Geoirs*, otra en el Isere. — *en Devoluy*, otra en los Altos Alpes. — *les-Orgues*, otra en los Bajos Alpes. — *sur Chaluronne*, lug. de Fr., en el Ain.

ESTEBRUGGE, v. del Hanover, sit. en la confl. del Este y del Elba, á 2 leg. mas abajo de Buxtehude.

ESTECA, c. del Tucuman, en las Prov. Unid. de la Amér. mer., sobre el Salado, arruinada en 1692 por un temblor de tierra.

ESTELLA, v. de Esp., en Navarra, sit. en una campiña abundante, sobre el Ega, en las inmediaciones del delicioso sitio de Irache, monasterio célebre; á 10 leg. de Pamplona. Pob. 6,000 hab.

ESTELMUR, c. de la Caramania, en la Turq. asiát., á 49 leg. S. de Koniek.

ESTENAZ, c. de la Natolia, en la Turq. asiát., á 11 leg. N.-N.-E. de Satalia.

ESTEPA, v. de Esp., prov. de Sevilla, á 6 leg. S. de Ecija. Pob. 10,275 hab.

ESTEPAR, v. de Esp., prov. y á 5 1/2 leg. O.-S.-O. de Burgo. Pob. 355 hab.

ESTEPHE (Sn.), lug. de Fr., en el Gironda, á 10 leg. N.-O. de Burdeos.

ESTEPONA, v. y prov. de Esp., prov.

de Granada, sobre el Mediter., á 8 leg. N.-E. de Gibraltar. Pob. 9,000 hab.

ESTERCUEL, v. de Esp., prov. de Aragon, á 7 leg. de Alcañiz. Pob. 1,046 hab.

ESTERNAY, v. de Fr., en el Marne, á 3 leg. O. de Sezanne.

ESTERO, rio de la prov. de Darien, en Colombia, que desagua en el golfo de Atrato. — V. *Santiago*.

ESTERRINADEO, v. de Esp., en Cataluña, sit. al pie de los Pirineos, á 18 leg. de Talarn. Pob. 627 hab.

ESTHONIA ó **REVEL**, gob. de Rus., en la Rus. eur., confinante al N. con el golfo de Finlandia, al E. con el gob. de Petersburgo, al S. con la Livonia, y al O. con el mar Báltico. Valúase su superf. á 927 leg. cuad., y su pob. 240,000 hab. Su territ. parte es ligero y arenoso, y parte pedregoso y pantanoso, pero produce trigo, lino y cáñamo; cria mucho ganado vacuno y lanar, y comer. en cera, cueros y lonas. Báñanle los r. Pernaut, Paidá, Padis, Saouni, y se divide en 4 circ., y tiene por cap. á Revel.

ESTIBELLA, lug. de Esp., prov. y á 6 leg. de Valencia. Pob. 1,278 hab.

ESTISSAC, peq. c. de Fr., en Aube, á 5 leg. O. de Troyes.

ESTOPIÑAN, v. de Esp., prov. de Aragon, á 6 leg. de Barbastro. Pob. 760 hab.

ESTOTOWE, c. de la Georgia, en los Est. Unid., á 2 leg. E. de Tugeloo.

ESTOUTEVILLE, v. de Fr., en el Sena Infer., á 6 leg. N. de Caudebec.

ESTRECH, peq. c. de Fr., en el Sena y Oise, á 2 leg. de Etampes.

ESTRECHO DE GIBRALTAR. Toma en el dia el nombre de la misma ciudad de Gibraltar, así como se llamó en tiempos antiguos *Fretum Herculeum*, ó estrecho de Hércules.

ESTRECHO (rio de), ó **ESTRECHO DE STA. CLARA**, que abre una comunicacion entre los lagos de Sta. Clara y Erie, y durante el espacio de 65 leg. forma los límites de los Est. Unid. y el Canadá. — Lug. de los Est. Unid., á la orilla occid. de este rio, con un fuerte.

ESTRÉE-AU-PONT, v. de Fr., en el Aisne, á 5 leg. N.-O. de Guise.

ESTRÉE SN. DIONISIO, v. de Fr., en el Oise, á 3 leg. E. de Compiègne.

ESTREHAM, peq. p. de mar de Fr., en Calvados, sit. en la emb. del Orne, á 5 leg. N. E. de Caen.

ESTRELLA, lug. de Esp., prov. de Toledo, á 7 leg. N. de Talavera. Pob. 1,158 hab. — (*la*), monte de Port. en la prov. de Entre Duero y Miño. — 2 v. de Fr., una en el Drome y la otra en el Jura.

ESTREMERA, v. de Esp., prov. de Toledo, á 6 leg. de Ocaña. Pob. 2,956 hab.

ESTREMOZ, v. fuerte de Port., en Alentejo, sit. sobre el Tarra, con canteras de precioso mármol en su término; á 10 leg. N. de Evora; lat. N. 38° 46', long. O. 9° 45'.
 Pob. 5,498 hab.

ESTREPAGNY, v. de Fr., en Eure, á 5 leg. de los Andelys.

ESTRICHE, v. de Fr., en el Maine y Loira, á 6 leg. O. de la Flecha.

ESVRE, v. de Fr., en el Maine y Loira, á 5 leg. S. de Tours.

ETA, c. de la prov. y á 20 leg. N.-N.-E. de Diarbekir, en la Turq. asiát.

ETABLES, v. de Fr., en las Costas del Norte, á 5 leg. N. de Sn. Bricux.

ETALLE, v. de los Países Bajos, á 10 leg. O. de Luxemburgo.

ETAMPES, c. de Fr., en el Sena y Oise, sobre el río Jninc, cap. de subprefect., con com. de granos, barinas, legumbres, especias, lanas y fábr. de cobertores, curtidos é hilanderías de algodón. Pob. 8,000 hab.; á 14 leg. S. de Paris; lat. N. 48° 25', long. O. 16'

ETAMPES ó LOET, río de Fr., que desagua en el Sena, en Corbeil.

ETAPLES, peq. c. marít. de Fr., sit. á la emb. del Canche, con fábr. de cerveza, una refinería de sal, y com. de vinos y aguardientes. Pob. 1,400 hab.; á 5 leg. N.-E. de Montreuil; lat. N. 50° 51', long. O. 44'.

ETLINGEN, peq. c. del circ. del Murg, en Baden, sobre el Alb, á 4 leg. N.-E. de Rastadt. Pob. 5,000 hab.

ETMASER, c. del Yemen, en Arabia, á 4 leg. N. de Chamir.

ETNA ó MONTEGIBEL, mont. de Sicilia, en Val di Demona, en todos tiempos eél. por sus erupciones volcánicas. Tiene 9,965 pies de elevacion sobre el nivel del mar, y ofrece tres regiones ó climas distintos: la primera ó más baja, abunda en viñedos y pastos; la segunda esta cubierta de bosques de robles, pinos, etc., notables por su verdor y altura, y la última inculca y perpetuamente cubierta de nieve, á pesar del humo, y á veces las llamas que salen de la erátera que está en medio de la cumbre. Se cuentan 31 erupciones, inclusa la de 1809; pero la más terrible fue la de 1693, que destruyó la c. de Catane, é hizo perecer 18,000 personas.

ETOLIA, prov. de la ant. Grecia, que se extiende á la largo de la ribera sept. del golfo de Lepanto.

ETON, peq. c. de Ingl., en Buckinghamshire, sobre el Támesis, enfrente de Windsor, con un p. que reúne estas dos c. y un colegio célebre; á 9 leg. N.-O. de Londres. Pob. 2,279 hab.

ETRURIA, lug. de Ingl., en Staffordshire, con fábr. consid. de vidriado; á 61 leg. N.-O. de Londres.

ETRURIA. V. Toscana.

ETSED, c. de Hungría, á 8 leg. N.-O. de Szathmar.

ETIEN, lug. del Brabante sept., en los Países Bajos, á 5 leg. O.-S.-O. de Breda. Pob. 3,900 hab.

ETTENHEIM, peq. c. del circ. de Kinzig, en Baden, á 8 leg. N. de Fribourg.

ETZERI, c. de la Circasia, en Asia, á 41 leg. de Cotatis.

EU, c. de Fr., en el Sena Infer., sobre el Brele, con un p. en Treport, á 5/1 de leg. de distancia, y comercia en sargas, encajes y jabon, y se halla á 7 leg. de Diepe. Pob. 5,400 hab.; lat. N. 50° 2', long. O. 56'.

EUERANDORF, lug. de Bav., en el circ. del Bajo Main, cap. de bailiage, con cosechas de buenos vinos. Pob. 700 hab.

EUFEMIA (Sta.), 2 peq. c. del rei. de Nápoles, una en la Calab. ulter., que en 1658 se hundió por un temblor de tierra; á 28 leg. N.-N.-E. de Reggio; y la otra en la Tierra de Otranto, á 1 leg. N.-N.-O. de Alessano.

EUFRATES, río caudaloso de la Turq. asiát., y uno de los más célebres, formado de des r. que bajan de los mont. de la Arm., y se reúnen á 3 jornadas S.-O. de Erzerum, donde el Eufrates empieza á ser navegable, y separa la prov. de Aladulia y la Siria del Diarbekir, atraviesa el Irak-Arabi ó gob. de Bagdad, recibe al Tigris cerca de Bassora, á 20 leg de su emb., y desagua en el golfo Pérsico, despues de una carrera de 600 leg. — Río consid. del rei. de Whidah, en Africa, sobre la costa de los Esclavos.

EUFRATES cond. de la Pensilvania, en los Est. Unid., habitado por unos sectarios alemanes llamados Drinkars; á 16 leg. de Filadelfia.

EULALIA DE HOLT (Sta.), v. de Fr., en el Aveiron, á 6 leg. N.-O. de Milhaud.

EUME (Sn. Pedro de), aldea de Esp., en Galicia. Pob. 428 hab. — R. de Esp., en Galicia, en la prov. de Betanzos.

EUPATORIA ó KAZLOU, c. amurallada del gob. de la Táurida, en la Rus. enr., sobre la costa sept. del mar Negro, con un p. abierto para todas las naciones. Pob. 4,400 hab.; á 14 leg. N.-O. de Sevastopol; lat. N. 45° 40', long. E. 50° 54'.

EUPEN, c. de la reg. de Aquisgran, en Prusia, sobre el Wetzze, con fábr. de paños, curtidos y papel; á 2 leg. E.-N.-E. de Limbourg.

EURE, río de Fr., que nace en el bosque de Logny, en el Orne, pasa por Maintenon, donde es navegable, y desagua en el Sena, dando su nombre al depart. del

EURE. Este depart. se compone de la parte S.-E. de la Normandía, y liuda por N. con el del Sena Infer., por E. con el del

Sena y Oise, por S. con los del Eure y Loir y el Sarthe, y por O. con el depart. del Calvados. Se divide en 5 distr., tiene por cap. de prefect. á Evreux, y comprende las subprefect. de Andelys, Bernay, Louviers y Pont-Audemer. Encierra 209 leg. cuad. de superfl., y 421,481 hab. de pob. Su suelo es fértil en toda clase de granos, abunda en excelentes pastos, y encierra minas de hierro que sostienen muchas ferrerías, y bosques consid. El aire es húmedo y frío, le riegan el Sena, el Eure, el Rille, el Iton, etc.; posee fábr. de paños, lencería y aguas miner., y su com. consiste en granos y paños muy estimados.

EURE Y LOIR (el depart. del); este depart. de Fr. lo atraviesan los r. cuyo nombre lleva, y se compone de la parte occid. del Orleansado, confina al N. con el depart. del Eure, al E. con los de Sena y Oise y Loiret, al S. con el del Loir y Cher, y al O. con los del Orne y el Sarthe. Su cap. de prefect. es Chartres; comprende las subperfect. de Dreux, Chateaudun y Nogent-le-Rotrou, 210 leg. cuad. de superfl. y 264,448 hab. de pob. Su terreno es fértil en granos y otros cereales, abunda en buenos pastos, produce excelente cáñamo y frutas exquisitas. Posee fábr. de paños, estameñas, alfileres, algodón, papel, punto, y comer. en maderas, lanas, etc.

EURIPE ó **EURIPO**, estrecho del archip. de Grecia, que separa la Livadia de la isla de Negroponto, y es notable por la irregularidad de sus mareas.

EUROPA, una de las cuatro partes del mundo, sit. en la parte sept. de la zona templada, entre los 34° 45' y 71° 11' de lat. N., y los 12° de long. O., y los 58 de long. E. Tiene cerca de 1,000 leg. del S. al N., unas 1,500 del E. al O., y por límites al N. el mar Glacial, al E. el Asia, los mont. Ourales, el Don, el mar de Azof, el Negro y la Natolia, al S. el Mediter. y el estrecho de Gibraltar, que la separan del Afr., y al O. el océano Atlánt. Su superficie se regula á unas 295,755 leg. cuad., y su poblacion á 180,000,000 de hab., y aunque la menor de las 4 partes en que se divide el globo, ocupa sin contradiccion el primer lugar; ventaja que debe menos á la fertilidad de su suelo, que á la civilizacion de sus hab. La Eur. en general es montuosa, y se halla atravesada por los mont. Ourales, los mont. Scandinavos, los mont. Krapacks, los Alpes, los Apeninos y los Pirineos, siendo el mas elevado de todos el monte Blanco, que está á 14,676 pies sobre el nivel del mar. Encierra muchos volcanes, entre otros el Vesubio, el Etna, el Hecla, etc. Sus principales cabos son el cabo Norte, el de Finisterre, el de Sn. Vicente; y sus r. mas caudalosos, el Volga, el Don, el Dnieper, el Vistula, el Dambio, e

Elba, el Sena, el Ródano, el Garona, el Támesis, el Saverna, el Escalda, el Rhin, el Pó, el Tajo, el Ebro, el Duero, el Guadiana, el Guadalquivir, el Miño; y sus lagos mas consid. el de Constanza, el de Ladoga, de Onega, Neusidel, el de Lausana y el de Ginebra. Su clima es templado, y no experimenta los extremos del frío y del calor de que se sienten en las otras partes del mundo. Cógense en ella toda clase de cereales, legumbres, frutas, vino, lino, cáñamo, etc. En sus mont. se hallan minas de toda especie de metales y miner., canteras de mármol, aguas termales y miner.; sus bosques crian crecido número de animales salvajes, sin las bestias feroces y reptiles venenosos que infestan muchos países del Asia, Afr. y de Amér., y surten de excelentes maderas de construccion, y se crian casi todos los animales domésticos conocidos. La Europa es la cuna de la literatura, de las artes y ciencias; se cuentan en ella 85 universidades, se publican 2,000 diarios ó periódicos, y su com. abraza todo el globo, consistiendo las importaciones anuales poco mas ó menos á 6,614,000 quintales de azúcar, 1,544,500 de café, 954,600 de algodón, 226,600 de pimienta, 97,200 añil, 51,000,000 de libras de té, etc., cuyo valor reunido asciende á una suma de 4,584,000,000 de reales. El principal objeto del cambio es el de la moneda acuñada, y en algunos estados el del papel moneda. La Eur. comprende 48 estados soberanos, entre ellos 5 imp., los de Aust., Rus. y Turq.; 15 rei., Fr., Ingl., Esp., Port., Cerdeña, Nápoles, Prusia, Países Bajos, Bav., Sajonia, Wurtemberg, Din. y Suecia, un electorado, 6 gr. duc., 15 duc., 16 princ., un est. de la iglesia, 4 repúblicas, la Suiza, las islas Jónicas, Sn. Marino y Crocova, y 4 c. libres, Francfort del Main, Lubbeck, Brema y Hamburgo. Las rentas de estos diferentes est. ascienden á 15,950,868,000 de reales; el número de tropas que mantienen 1,900,000 homb., la fuerza naval de 465 navíos de linea, 584 fragatas, 2,465 buques de menor dimension, 60,750 piezas de cañon y 282,400 marineros.

EUROTAS, r. del Peloponeso, cúl. entre los ant., que baña á Misitra (*Esparta*), y cuyo nombre moderno es *Basilipotamos*.

EÜSKIRCHIN, peq. c. de la reg. de Cleves, en Prusia, sobre el Rhin, á 8 leg. S.-E. de Juliers.

EUSTAQUIO (Sn.), peq. lug. del Bajo Canadá, en la Amér. sept., en la emb. del r. Chene, á 7 leg. N.-O. de Montreal.

EUSTAQUIO ó **EUSTAQUIA** (Sn.), peq. isla de las Antillas, á unas 5 leg. N.-O. de Sn. Cristobal, que viene á ser una mont. de forma cónica, donde se coge mucho tabaco; pertenece á los Países Bajos, y se halla de-

fendida por un buen fuerte. Pob. 20,000 hab.; lat. N. 18° 18', long. O. 67° 1'.

EUTIN, linda c. del Holstein, en Din., sobre un lago, con un buen palacio; á 8 leg. N. de Lubbeck.

EUTINGEN, gr. lug. del circ. del Neckar, en Wurtemberg. Pob. 1,700 hab.

EUXINO (el Puente). V. *Mar Negro*.

EVANSHAM, c. de la Virginia, en los Est. Unid., cap. del cond. de Wythe, sobre el Reedy, á 70 leg. S.-O. de Richmond.

EVAUX, peq. c. de Fr., en el Creuse, que com. en granos, cáñamo, ganados, y posee fábr. de curtidos y aguas miner.; á 10 leg. E. de Gueret.

EVENAAR, cabo sobre la costa or. de la isla de Célebes, en el mar de las Indias; lat. N. 12, long. E. 130° 57'.

EVERGIEM, c. del rei. de los Países Bajos, con un astillero para buques de 150 á 200 toneladas, á 1 1/2 leg. N. de Gante.

EVERSBERG, peq. c. de la reg. de Arnsberg, en Prusia.

EVESHAM, linda c. de Ingl., en Worcestershire, sit. sobre el Avon, con un peq. p., á 59 leg. O.-N.-O. de Londres. Pob. 5,068 hab.; lat. N. 52° 7', long. O. 4° 8'.

EVIAN, v. del Chablais, sobre el lago de Ginebra, en Suiza, con aguas miner.; á 10 leg. N.-E. de Ginebra.

EVOLI, peq. c. del Princ. citer., en Nápoles, á 7 leg. E. de Salerno.

EVORA, c. de Port., cap. de la prov. de Alentejo, con sede arzobispal y algunas fortificaciones poco importantes en el dia. Sertorio residió en esta c., y en sus inmediaciones hay un acueducto soberbio. Pob. 12,000 h.; á 25 leg. E. de Lisboa.

EVORA MONTE, v. de Port., en Alentejo. Pob. 800 hab.; á 6 leg. N.-E. de Evora.

EVRECY, v. de Fr., en el Calvados, á 2 leg. S.-O. de Caen.

EVREN, v. de Fr., en las costas del Norte, á 2 leg. S. de Dinan.

EVREO CASTRO, c. de la Turq. eur., sit. sobre la ant. *Calydon*, entre Aytá y Lepanto.

EVREUX, c. de Fr., cap. de prefect. del depart. del Eure, sit. sobre el Iton, con sede obisp., comercio de paños, lencería y granos, y fábr. de algodón, terciopelos y tercietas. En sus alrededores se halla el famoso cast. de Navarra. Pob. 9,238 hab.; á 27 leg. N.-O. de París; lat. N. 48° 55', long. O. 1° 10'.

EVRON, peq. c. de Fr., en el Mayena, á 7 1/2 leg. N.-E. de Laval. Pob. 5,300 hab.

EVROUL (Sn.), v. de Fr., en el Orne, con fábr. de papel y ferrerías; á 4 leg. del Aguila.

EWANOWITZ, peq. c. del princ. de Lichtenstein, sobre el Iglau, en Moravia.

EWANPILLY, c. fuerte del Berar, en el

Ind., que pertenece á los Maharattas; lat. N. 18° 50', long. E. 78° 55'.

EWELL, v. de Ingl., en Surrey, á 5 leg. S. de Londres.

EX ó EXE, r. de Ingl., que nace en Sommersetshire, empieza á ser navegable en Topshom para buques mayores, y desemboca en el mar en Exmouth.

EXEA DE LOS CABALLEROS, v. de Esp., en Aragon. Pob. 2,154 hab.

EXETER, c. cap. del Devonshire, sit. sobre el Ex, en un terreno delicioso, con un buen puente y un p. que está en Topsham. Está bien edificada, y es una de las mas comerc. y ricas del rei. Encierra muchos bellos edificios, entre los cuales se distingue la catedral, y posee fábr. de sargas muy florecientes. Pob. 18,895 hab.; á 71 leg. O.-S.-O. de Londres; lat. N. 50° 44', long. O. 5° 54'.

EXETER, c. de los Est. Unid. y el mejor p. del Nuevo Hampsbire, sit. en el cond. de Rockingham, sobre un r. de su nombre, con muchas manufac. importantes; á 22 leg. N. de Boston; lat. N. 42° 56', long. O. 73° 20'. Pob. 1,800 hab.

EXETER, nombre de 2 c. de los Est. Unid., una en el Rhode Islandia, en el cond. de Washington, y el otro en la Carolina sept., en el cond. del Nuevo Hanover, sobre el Cape-Fear.

EXIDEUIL, peq. c. de Fr., en el Dordoña, con fábr. de loza, papel y fundiciones de cañones; á 12 leg. N.-E. de Perigueux.

EXILLES, peq. c. del Piamonte, sit. sobre el Doira, en un pais agradable, entre Brianzon y Suza, á 15 leg. O. de Turin.

EXIN ó KEYN, peq. c. de la reg. y á 10 leg. O.-S.-O. de Bromberg, en Prusia, sobre el Netze. Pob. 1,500 hab.; lat. N. 52° 59', long. E. 15° 9'.

EXMES ó HIESMES, v. de Fr., en el Orne, á 3 leg. E. de Argentan.

EXMOUTH, lug. marit. de Ingl., en Devonshire, sit. en la emb. del Ex, en un pais delicioso, con clima benigno, y baños frios y calientes muy frecuentados; á 3 leg. de Exeter.

EXOUDAN, v. de Fr., en Deux Sevres, á 5 leg. E. de Sn. Maixent.

EXTRAMIANA, v. de Esp. prov. y á 15 1/2 leg. de Burgos.

EXTREMADURA, prov. consid. de Esp., que confina al N. con el rei. de Leon, al E. con Castilla la Nueva, al S. con las de Sevilla y Córdoba, y al O. con Portug. Comprende una superf. de 1,199 leg. cuad. y una pob. de 450,000 hab. Su clima es ardiente en estio, pero templado lo restante del año, y su terreno feraz en vinos, aceite, cáñamo, seda, granos y legumbres; sus pastos son riquísimos, donde se mantienen la mayor parte de las cabañas de ganado lanar

trashumante. Críase tambien en él hermosos caballos, ganado vacuno y de cerda, y sus mont. abundan en castaños, encinas y toda clase de arbustos, y encierran minas de plata. Esta prov. la bañan el Tajo y el Guadiana, y casi carece enteramente de manufacturas y de industria, excepto algunas fábr. de cordelería, cintas, paño pardo y bayetas, sombreros, cordones de seda, jabon y pieles curtidas, y tiene por cap. á Badajoz.

EXTREMADURA, prov. de Portugal, que linda por N. y E. con la Beira, por el S. con la prov. de Alentejo y por O. con el océano Atlántico. Encierra una extension de 825 leg. enad. de superf. y una pob. de 826,680 hab.; hace un gr. com. de sal, y su terreno es fértil en trigo, vino, aceite, mijo y legumbres, y está bañado por el Tajo, el Sado y el Lis. En su costa se coge mucho pescado, y tiene por cap. á Lisboa.

EXUMA, isla del océano Atlántico, una de las Bahamas, que tiene 10 leg. de largo y 1 de ancho; lat. N. 25° 20', long. O. 77° 20'.

EXUPERY (Sn.), v. de Fr., en el Correze, á 1 1/2 leg. de Ussel.

EYAFIORD, bahía y distr. de la parte sept. de la Islandia; lat. N. 65° 50'.

EYBAR, v. de Esp., prov. de Guipúzcoa, á 5 leg. de los puertos de Deva y Motrico. Pob. 2,560 hab.

EYBENSCHUTZ ó **DWANICE**, c. del circ. y á 8 leg. N.-E. de Znaim, en Moravia.

EYBENSTOCK ó **TIBENSTOCK**, peq. c. del circ. de Erzgebirge, en el rei. de Sajonia, que tiene fábr. de aceite de vitriolo, ferrerías, y comer. en aguardientes. Pob. 5,150 hab.; á 5 leg. S.-O. de Schwarzenberg; lat. N. 50° 25', long. E. 10° 15'.

EYDENSTADT, distr. de la parte occid. del Sleswick, en Din., donde el aire es mal sano, abundante en pastos, y su cap. es Toningen. Pob. 12,500 hab.

EYE, ant. v. de Ingl., en el cond. de Suffolk, á 57 leg. N.-N.-E. de Londres.

EYEMOUTH ó **AYMOUTH**, peq. p. de mar de Escocia, en Berwickshire, sit. en la emb. del Eye. Pob. 962 hab.; á 21 leg. E. de Edimburgo.

EYEOS, pueblo del Africa que habita en un hermoso pais, sit. al N.-E. de Dahomey, cuyos hab. viven en la abundancia por la forma de su gob., y sus reyes se hacen notar por su justicia y moderacion, por no verse expuestos á ser depuestos y castigados de muerte.

EYGALIERES, v. de Fr., en las Bocas del Ródano, á 5 leg. E. de Tarascon.

EYCURANDE, v. de Fr., en el Correze, á 4 leg. de Ussel.

EYCUYERES, peq. c. de Fr., en las Bocas del Ródano, á 10 leg. N.-O. de Aix.

EYLAU, peq. c. de la Prusia or., sobrè el lago Arschien, célebre por la batalla, que se dió en 1807, entre los Rusos y Franceses, á 8 leg. S. de Königsberg; lat. N. 54° 22', long. E. 18° 18'.

EYMET, peq. c. de Fr., en el Dordoña, con fábr. de lienzos, terlices y aguardientes; á 5 leg. S. de Bergerac.

EYMOUTIER, peq. c. de Fr., en el Alto Viena, que comer. en eneros y picles; á 9 leg. de Limoges.

EYMOUTIERS-FERRIERE, v. de Fr., en el Dordoña, á 5 leg. de Clermont.

EYNAPOUR, c. del Bejapour, en el Ind., sujeta á los Maharattas; lat. N. 16° 50', long. E. 72° 50'.

EYNDHOVEN, peq. c. del rei. de los Paisés Bajos, á 6 leg. S. de Bois-le-Duc.

EYNEZAT, v. de Fr., en Puy de Dome, á 5 leg. N.-E. de Clermont.

EYRAGUES, v. de Fr., en las Bocas del Ródano, á 5 leg. E.-N.-E. de Tarascon.

EYRE, cordillera de elevadas mont. del centro del Africa.

EYRECOURT, peq. c. del cond. y á 14 leg. E. de Galway, en Irl.

EYSACH, r. del Tirol, que desagua en el Adige.

EYZAGEN ó **EYZAGUEN**, c. del rei. y á 5 leg. de Fez, en Africa.

EZAWEN, sitio del desierto de Sahara, en Afr., donde las caravanas hacen parada; á 28 leg. N.-O. de Tombouctou.

EZCA, r. de Esp., en Navarra, que nace en el Pirineo, en el valle del Roncal, y desagua en el r. Aragon.

EZCARAY, v. de Esp., prov. de Burgos, á 2 leg. de Sto. Domingo de la Calzada. Pob. 3,113 hab. Posee fábr. de paños estimados.

EZCURA, v. de Esp., en Navarra, á 8 leg. N.-O. de Pamplona. Pob. 750 hab.

EZDOUD, c. de Siria, cuya mansion es incómoda por los muchos escorpiones; á 4 leg. N. de Asealon.

EZEKLI, c. de la Romania, en la Turq. eur., sobre el mar de Mármara, con resid. de un obispo griego.

EZETOVA, r. de Siberia, que desagua en el Obi.

EZINGI, c. de la Arm. turca, á 12 leg. N. de Erzerum.

EZQUIOGA, v. de la union de Sta. Cruz de Arguísano, en Esp., prov. de Guipúzcoa, á 1 1/2 leg. del nuevo camino real de postas á Francia. Pob. 667 hab.

EZY, v. de Fr., en el Eure, con fábr. de peines; á 6 leg. de Evreux.

EZZAR, prov. de la reg. de Trípoli, en Afr., donde se coge excelente azafran.

EZZELIUM, lug. del Alto Egipto, á 5 leg. N. de Benisouef,

FAABORG ó **FAABOUG**, peq. c. marít. de Din., sobre la costa mer. de la isla de Fionia; con com. de trigo y un p. poco seguro, á 7 leg. S. de Odensee; lat. N. 55° 6', long. E. 7° 56'.

FAAS, c. del Dowlatabad, en el Ind., á 2 leg. S. de Amednagur.

FABA, lug. de Esp., prov. de Leon, donde se hace el exquisito queso llamado del Cebrero; á 9 leg. de Ponferrada. Pob. 408 hab.

FABARA, v. de Esp., en Aragon, sit. cerca del r. Mataraña, á 5 1/2 leg. de Alcañiz. Pob. 1,575 hab.

FABAYOS, v. de Port., prov. de Trasmontes, á 1/2 leg. de Alijó. Pob. 1,450 hab.

FABIANO, r. de la Luisiana, en los Est. Unid., que desagua en el Misisipi.

FABREGUES, v. de Fr., en el Herault, á 2 leg. S.-O. de Montpellier.

FABREZAW, v. de Fr., en el Aude, á 5 leg. O. de Narbona.

FABRIANO, peq. c. de la delegacion de Macerata, en los Est. Pontificos, al pie de los Apeninos, con fábr. de papel. Pob. 4,000 hab.; á 13 leg. S.-O. de Ancona.

FABRICO, peq. c. comerc. del duc. de Módena, en Italia, á 4 leg. N. de Correggio.

FABRISTAN, c. del Mazanderan, en Persia, á 20 leg. E. de Casbin.

FACARDINS (los Cuatro), 4 peq. islas del mar Pacífico mer. descubiertas por Bougainville; lat. S. 19° 10', long. E. 140° 45'.

FACATA, c. y p. de mar de la isla de Ximo, en el Japon, á 11 leg. O.-N.-O. de Taisero.

FACAUL, c. de la Caramania, en la Natolia, á 26 leg. N.-N.-O. de Konieh.

FACHINGEN, lug. del duc. de Nassau, en Prusia, con aguas term.; á 1/2 leg. de Dietz.

FACILE (el puerto), fondeadero sit. en la bahía de Dusky, en la Nueva Zelanda.

FACUSIM, c. de la isla de Nifon, en el Japon, á 22 leg. N.-E. de Meaco.

FADEN-HOTUN, c. de la Corea, en Asia, sobre el Oula, á 190 leg. N.-E. de Pekin.

FADLA, c. de la prov. de Nedsjed, en Arabia, á 74 leg. N.-E. de la Meca.

FAENZA, c. obisp. de la delegacion de Ravenna, en los Est. Pontificos, sobre el Amone, donde se fabricaron las primeras lozas; á 8 leg. S. de Ravenna; lat. N. 44° 17', long. E. 9° 54'.

FAGGIANO, v. del rei. de Nápoles, á 2 leg. E.-S.-E. de Tarento.

FAGNANO, lug. del rei. Lomb. Ven., donde se dió una accion, en 1799, entre Aust. y Franceses, á 2 leg. E. de Mantua.

FAGO, lug. de Esp., en Aragon, partido

de Cinco Villas: pastan en su territorio 80,000 cabezas de ganados de toda especie en tiempo de verano; á 6 leg. de la frontera de Francia. Pob. 624 hab.

FAHLUN, goh. de Suecia, en otro tiempo conocido con el nombre de Dalecarlia, que tiene 70 leg. de largo, 40 de ancho, y se divide en 3 valles. Abunda en minas de plata, cobre y hierro.—C. del mismo goh., sit. en una peq. llanura rodeada de elevadas colinas. Esta c. es conocida por sus minas, y tiene 4,700 hab. de pob.; á 45 leg. N.-N.-O. de Stockolmo; lat. N. 60° 35', long. E. 11° 14'.

FAICCHIO, peq. c. de la Tierra de Labor, en Nápoles, á 7 leg. O.-N.-O. de Benevento. Pob. 2,850 hab.

FAIDO, c. del cant. del Tesinó, en Suiza, sit. en un pais fértil, á 2,292 pies sobre el nivel del mar; á 5 leg. N. de Belinzona.

FAIFO, c. de la Cochinchina, sobre un rio navagable, á 4 leg. del mar de las Ind.; lat. N. 15° 50', long. E. 105° 50'.

FAIOUM, prov. de Egipto, conocida de los ant. con el nombre de Arsinoe, casi enteramente rodeada por un desierto, y sit. al S.-E. del lago Bicket-Caroun. Su terreno es uno de los mas productivos del Egipto, y dá trigo, cebada, mijo, lino, algodón, azúcar, vino, frutas, dátiles, y rosales; criase en ella mucho ganado lanar, cuya lana es muy fina y sirve para fabricar excelentes paños y chales de la mayor finura, siendo tambien el agua de rosa uno de los artículos mas importantes de su comercio.

FAIOUM, c. del Egipto, cap. de la prov. de su nombre, sit. en medio de diversos canales que riegan este pais; está mal edificada y poco poblada, pero tiene muchas fábr. de telas de algodón, lana, y 50 de agua de rosa. Sus autoridades dependen del gob. del Cairo, de donde dist 40 leg. S.-O.; lat. N. 29° 27', long. E. 28° 19'.

FAIRAO, c. de la isla de Nifon, en el Japon, á 14 leg. S. de Meaco.

FAIRFA, cond. de la Virginia, en los Est. Unid., que se extiende á la largo de la ribera occid. del r. de Potowmack. Pob. 15,111 hab.—C. de la Virginia, á 5 leg. E.-S.-E. de Winchester.

FAIRFIELD, cond. del Connecticut, en los Est. Unid., separado por el rio Stratford del cond. de New-Haven. Pob. 40,950 hab.

FAIRFIELD, c. cap. del cond. de su nombre, á 7 leg. S.-O. de New-Haven; lat. N. 41° 12', long. O. 75° 29'.—Otro de la Carolina mer., que tiene por cap. á una c. de su nombre. Pob. 11,857 hab.

FAIRFORD, peq. c. de Ingl., en Gloucestershire, á 35 leg. E.-S.-E. de Londres.

FAIR-HAVEN, c. y p. de mar del Masa-

chusetts, en los Est. Unid., á 18 leg. S. de Boston.

FAIR-HEAD, promont. elevado sobre la costa sept. de la Irlanda; lat. N. 55° 44', long. O. 8° 22'.

FAIR-ISLE, peq. isla de Escocia, sit. entre las Oreadas y las Shetland; lat. N. 59° 32', long. O. 4° 14'.

FAIRNIOSAND, c. del Sigistan, en Persia, sobre el Nirmund, á 8 leg. S.-O. de Bost.

FAIR-WEATHER, elevada mont. sobre la costa occid. de la Amér. sept., que es una continuacion de los Andes, y se halla á 14,900 pies sobre el nivel del mar; lat. N. 58° 57'.

FAISANES (los), isla de Esp., en el r. de Bidasoa, en frente de la villa de Irun, prov. de Guipúzcoa. Es célebre por haber sido designada para el desafío personal á que se llamaron el emperador Carlos V. y Francisco I de Francia, por haberse efectuado en ella el rescate y entrega del Delfin y duque de Orleans, en tiempo de los mismos monarcas, y porque finalmente se han solido tener allí las conferencias para concluir los tratados de paz, capitulaciones matrimoniales, y vistas de príncipes de ámbas naciones; lat. N. 45° 20', long. O. 4° 6'.

FAIZABAD, c. de la prov. y al N.-O. del Oude, en el Ind.

FAKENHAM, v. de Ingl., en Norfolk, sobre el Yar, á 44 leg. N.-N.-E. de Londres.

FAKOUL, c. de la Caramania, en la Natolia, á 2 leg. N. de Konieh.

FALAISE, c. de Fr., cap. de subprefect. sit. sobre el Ante; que comer. en ganado y caballos, y posee fábr. de muselinas, lienzos, calicos, algodón hilado, cuchillos y tenerías. Es patria de Guillermo el Conquistador, y está á 8 1/2 leg. S.-S.-E. de Caen; lat. N. 48° 54', long. O. 2° 55'. Pob. 14,500 hab.

FALASHIA ó **FALASJA**, pueblo de Abisinia, que habita en gr. parte las riberas del Bahr-el-Abiad, y profesa la religion judaica.

FALAVIERES, v. de Fr., en el Isere, á 2 leg. O. de Bourgoin.

FALCES, v. de Esp., prov. de Navarra. Pob. 2,663 hab.

FALCET, v. de Esp., en Cataluña, antig. plaza de armas, con fábr. de plomo y aguardiente, y minas de cobre y alcóhol, á 10 leg. de Tarragona. Pob. 3,555 hab.

FALCONARA, peq. c. de la Calab. citer., en el rei. de Nápoles.

FALCONERA, peq. c. del rei. Lomb. Ven., en la delegacion de Módena. Pob. 1,550 hab.

FALCZI, peq. c. de la Mold., en la Turq. eur., sobre el Pruth, á 13 leg. E.-N.-E. Birlaf.

FALDÉTA, lug. de Esp., prov. de Valencia, donde se coge mucho arroz; á 1 1/2 leg. de Sn. Felipe. Pob. 545 hab.

FALEME, río consid. del Afr. oc., que baña la frontera occid. del Bambouk, y desagua en el Senegal, á 8 leg. O. de Gallam.

FALERNO, ant. territ. de Italia, sit. en la Campania, donde se cogian los excelentes vinos tantas veces celebrados en los versos de Horacio.

FALIN, río de la Tart. china, que desemboca, en el mar del Japon.

FALIOS, c. de la Turq. asiát., en el mar Negro, á 10 leg. O. de Amasreh.

FALKEIVAU, peq. y linda c. del circ. de Anbog, en Bohemia, sobre el Egra, á 26 leg. O. de Praga. Pob. 1,554 hab.

FALKENBERG, peq. p. de mar de Suecia, sit. sobre el Báltico, á 10 leg. N.-O. de Halmstadt; lat. N. 56° 55'; long. E. 10°.— Peq. c. del circ. de Oppeln, en la Silesia prusiana, sobre el Steina, á 6 leg. O. de Oppeln; lat. N. 50° 54', long. E. 15° 2'.

FALKENBOURG, peq. c. de la reg. de Cœslin, en Prusia, sobre el Drage, á 28 leg. E. de Stettin.

FALKENHAGEN, peq. c. del circ. de Francfort sobre el Oder, en Prusia, á 16 leg. E. de Berlin.

FALKENSTEIN, peq. c. cap. de un ant. cond., pert. á la Anst., y que en el dia hace parte de la prov. bávara del Rhin, al pie del monte Tonerre, con un palacio.— V., palacio y señorío del circ. del Isar, en Bav.— Palacio de Fustenberg, en Wurtemberg, sobre el Danubio.

FALKENSTEIN ó **ELLEFORX**, peq. c. del Voigtland, en el rei. de Sajonia, con minas topacios.

FALKIRK, peq. c. de Escocia, en Stirlingshire, conocida por su ferias consid. de ganados; á 10 leg. O. de Edimburgo.

FALKLAND, p. c. de Escocia, en Fifeshire, á 4 leg. O. de Cupar.

FALKLAND ó **MALVINAS**, nombres que se dan á un grupo de islas del océano Pacífico mer., dos de las cuales son bastante consid., y han sido ocupadas primeramente por los Franceses, despues por los Españoles, y últimamente cedidas á los Ingleses, que las han abandonado. Se hallan sit. á unas 80 leg. E.-N. del estrecho de Magallanes, entre los 51° 5' y 52° 46' de lat. S., y los 60° y 65° 50' de long. O.

FALKOEPING, peq. c. de la Gothia occid., en Suecia, á 22 leg. E. de Uddevalla; lat. N. 58° 12', long. E. 10° 56'.

FALLATTY, c. de Abisinia, á 22 leg. O.-N.-O. de Gondar.

FALLERN, v. de la prov. de Smaland, en Suecia, con aguas miner.; á 1 leg. N. de Wexio.

FALLERSLEBEN, v. del princ. de Lunebourg en Hanover. Pob. 1,153 hab.

FALLO, distr. del territ. de Angila, en Africa, que comprende las c. de Mojabra y Meledilla.

FALLONFIELD, c. de la Pensilvania, en los Est. Unid., á 12 leg. O. de Filadelfia.

FALMOUTH, c. marít., de Ingl., en Cornualla, sit. á la emb. del río Fal; con un p. donde hay capacidad para los mayores buques, y una rada capaz de recibir una escuadra consid. Hay en ella 2 cast., y su principal riqueza consiste en el cabotage. Pob. 5,507 hab.; á 59 leg. O. de Exeter; lat. N. 50° 9', long. O. 7° 24'.

FALMOUTH, p. de mar del Massachusetts, en los Est. Unid., en el Sund de Vineyard, á 20 leg. S.-S.-E. de Boston; lat. N. 41°, long. O. 72° 52'.

FALMOUTH, p. de mar de la isla de Antioya, una de las Antillas, sit. en una bahía consid., á 3 leg. S.-E. de Sn. Juan; lat. N. 17° 31', long. O. 65° 48'. — Otro de la Jamaica, en las Antillas; lat. N. 18° 31', long. O. 79° 55'. — C. de la Virginia, en los Est. Unid., en el cond. de Stafford, sobre el r. Rappahannock, á 60 leg. S.-O. de Filadelfia; lat. N. 38° 22', long. O. 79° 52'.

FALS, castillo de Esp.; prov. de Aragon, á 1 leg. de Benavarre.

FALSE-BAY, peq. bahía del cabo de Buena Esperanza.

FALSINGTON, lug. de la Pensilvania, en los Est. Unid., en el cond. de Bucks, á 10 leg. N.-E. de Filadelfia.

FALSTER, linda isla del mar Báltico, perten. á la Din., sit. entre los 54° 32' y 54° 48' de lat. N., y los 9° 14' y 9° 50' de long. E. con una superf. de 30 leg. cuad. El terreno produce trigo, patatas y muchas frutas, y sus c. princ. son Nykiœbing y Stubbekiœping. Pob. 16,500 hab.

FALSTERBO, peq. p. de mar del Gotland mer., en Suecia, á 9 leg. S.-S.-O. de Lund; lat. N. 55° 25', long. E. 10° 17'.

FALTERONA, mont. de la cordillera de los Apeninos, en el gr. duc. de Toscana, donde nace el Arno, y desde cuya cumbre se ven á la vez el mar Adriático y el Mediter.

FALUGA, c. del gob. y á 10 leg. S. de Bagdad, en la Turq. as., sobre la ribera occid. del Eufrates.

FAMAGOUSTA ó **FAMAGUSTA**, c. fortif. y p. de mar sobre la costa or. de la isla de Chipre, en el Mediter., sit. en un peñasco; con una ciudadela guarnecida de mucha artillería. Fue tomada por los Turcos á los Venecianos, en 1571, y es resid. de un agá, de un cadí y de un gobernador; á 25 leg. N.-E. de Nicosia; lat. N. 35° 17', long. E. 32° 13'.

FAMIEH, c. de Siria, en otro tiempo

célebre con el nombre de *Apamea*, y en el día un miserable lug., sobre el Orontes, á 59 leg. N. de Damasco; lat. N. 35°, long. E. 34° 25'.

FANAGORIA, c. de la isla de Tamar, en As., sit. á la emb. del Kouban; lat. N. 54° 14', long. E. 45° 12'.

FANBYN, peq. c. de Suecia, cerca del golfo de Bothnia; lat. N. 65° 24', long. E. 16° 40'.

FANDE, peq. isla del Norte Jutland, en Din., enfrente de Rypen, con 6 leg. de circunf. y 2,500 hab. de pob.; lat. N. 55° 25', long. E. 7° 25'.

FANFONE, isla del océano Pacifico mer., una de las islas de los Navegantes; lat. S. 14° 4', long. O. 172° 40'.

FANINBOU, c. del Bambara, en Afr., á 55 leg. N.-O. de Segó.

FANJAUX, peq. c. de Fr., en el Aude, á 4 leg. de Castelnaudary.

FANNISSIMA, c. de la isla de Nifon, en el Japon, á 65 leg. N.-E. de Meaco.

FANO, c. obisp. de la legacion de Ancona, en los Est. de la Iglesia, rodeada de una alta muralla, sit. sobre el golfo de Venecia; con hermosas plazas, una academia, una biblioteca y los restos de un arco de triunfo. Pob. 7,500 hab.; á 6 leg. E.-N.-E. de Urbino; lat. N. 45° 51', long. E. 10° 59'.

FANO ó **CALIPSO**, isleta ó peñasco árido, sit. al N.-O. del cabo Sodoro, en el mar Iónico, desde donde se tiene á la vista la navegacion del mar Adriático. Pob. 500 hab.; lat. N. 39° 45', long. E. 17° 12'.

FANSARA, v. de Esp., prov. de Valencia, á 14 leg. de Peñíscola. Pob. 688 hab.

FANTIN, estado sobre la costa de Oro, en Afr., que se extiende desde el cabo Coast-Castle hasta las fronteras del rei. de Agra. Sus hab., llamados Fantises, viven en república, y eran nombrados por su amor á las leyes y á la equidad, hasta la introduccion de los Europeos en su pais, quienes con su infame y vergonzoso tráfico de la venta de los esclavos, les han hecho desgraciados, y han contribuido á que en el día sean falsos, perjuros y sanguinarios; habiendo venido á parar ultimamente á ser sojuzgados por los Ashantis, sus vecinos.

FAON (el), v. de Fr., en Finistere, en el golfo y á 5 leg. S.-E. de Brest.

FAOUE, ant. c. de Egipto, sobre la margen or. del brazo occid. del Nilo, á 9 leg. S.-E. de Roseta; lat. N. 31° 10', long. E. 28° 57'.

FAOUE (el), peq. c. de Fr., en el Morbihan, con fabr. de papel; á 24 leg. de Vannes.

FAQUIER, cond. de la Virginia, en los Est. Unid., cuya cap. es Warren. Pob. 22,689 hab.

FARABO, c. del país de los Usbecks, en la Tart., en la ribera or. del mar Caspio.

FARADISE, c. del rei. y á 12 leg. S. de Tunez, en Africa.

FARAHIA, c. de la Arabia, sobre la costa mer. del golfo Pérsico, á 28 leg. E.-S.-E. de El-Catif.; lat. N. 25° 7', long. E. 49° 10'.

FARAJAN, v. de Esp., prov. de Granada, á 4 leg. de Cáceres. Pob. 753 hab.

FARAMONTANOS, lug. de Esp., prov. y á 8 leg. de Zamora. Pob. 555 hab.

FARAN, valle de Arabia, que se extiende desde el mar Rojo hasta el monte Sinai.

FARANAGUR, c. de Dowlatabad, en el Ind., á 14 leg. S. de Amednagar.

FARANI, lug. del Indamar, en el Afr. oc., á 12 leg. N.-O. de Benown.

FARCHOUT, lug. del Alto Egipto, al O. del Nilo, y al S. del Girge.

FARDES, r. de Esp., en Andalucía.

FAREHAM, c. marít. de Ingl., en Southampton, sit. en el extremo N.-O. del p. de Portsmouth, con manufac. de cordelerías, com. consid. de carbon, baños de mar y astilleros; á 29 leg. S.-O. de Londres. Pob. 5,225 hab.

FARESKOUR, c. del Bajo Egipto, donde Sn. Luis fue hecho prisionero con su ejército; á 5 leg. S. de Damietta.

FAREWEL (el cabo), sit. en el extremo mer. de la Groenlandia, en el océano Atlántico; lat. N. 59° 58', long. O. 45° 5'.

FARFAÑA, r. de Esp., en Cataluña.

FARGEAU (Sn.), ant. peq. c. de Fr., en el Yonne, sobre el Loing, á 11 leg. de Auxerre.

FARIAB, c. del territ. de Balk, en As., sobre los confines de la Persia, á 57 leg. O. de Balk; lat. N. 36° 18', long. E. 61° 20'.

FARIMA ó **BANSJOU**, prov. sobre la costa mer. de la isla de Nifon, en el Japon.

FARIN, peq. rei. del Afr. occid., que tiene por cap. una c. del mismo nombre, sit. sobre el r. Cacheo ó Sto. Domingo.

FARINOLA, v. del Abruzo ulter., en Nápoles, á 4 leg. de Teramo.

FARMCUTIERS, peq. c. de Fr., en el Sena y Marne, que comer. en trigo; á 14 leg. de Paris.

FARNESIO, peq. c. de los Est. Pontificios, sobre el Opita, con un palacio; á 2 leg. N.-E. de Castro.

FARNHAM, peq. y linda c. de Ingl., en Surrey, sobre el Wye, cuyos alrededores abundan en húpulo; á 15 leg. S.-O. de Londres. Pob. 2,911 hab.

FARO, isla de Suecia, en el Báltico, con una c. de su nombre; lat. N. 57° 56', long. E. 17° 12'.

FARO, comarca de Port., prov. de Algarve. Pob. 48,000 hab.

FARO, c. y puerto de mar. de Portug., en la prov. de Algarve, cerca del cabo de Sta. María, bien edificada, con algunas fortificaciones y silla obisp. Pob. 8,440 hab.; á 55 leg. S.-E. de Lisboa; lat. N. 37° 2', long. O. 10° 11'. — (*el fuerte de*), fuerte y fanal sobre la costa N.-E. de Sicilia; lat. N. 38° 15', long. E. 15° 40'.

FARO DE MESINA. V. *Mesina*.

FAROE, grupo de islas, en el mar del Norte, sit. entre la Islandia y las islas Shetland, entre los 61° 15' y 62° 20' de lat. N. Estas islas son en número de 25, de las cuales 17 se hallan habitadas. Criase en ellas mucho ganado lanar; pertenecen á la Din., y tienen por cap. á Thorsharn. Pob. 5,209 hab.

FARRA, c. de la isla de Nifon, en el Japon, á 16 leg. S. de Jeddo.

FARR-BAY, bahía sobre la costa sept. de Escocia, donde se pesca salmon; lat. N. 58° 54', long. O. 6° 22'.

FARRINGDON, peq. c. de Ingl., en Berkshire, sobre una colina, á 28 leg. O.-N.-O. de Londres.

FARS ó **FARSISTAN**, prov. de Persia, confinante al N. con el Irak-Adjemi, al E. con el Kerman, al S. con el Laristan y el golfo Pérsico, y al O. con el mismo golfo y el Khusistan. Abraza una extension de 170 leg. de largo y 40 de ancho, siendo en la parte mer. arenosa, y muy excesivo el calor; la sept. se compone de mont. intermedios de valles y llanos, y no está habitada; pero la parte or. así como el centro son de una gr. fertilidad, dan cosechas de granos, vino, frutas delicadas y el mejor tabaco que se conoce. Tiene por cap. á Schiras, y su mejor puerto es Bushir.

FARTAK ó **FARTASH**, c. y p. de mar de la prov. de Hadramant, en Arabia, que comer. en café, goma, aromas, etc.; á 64 leg. S.-E. de Hadramant.

FARVALLES, v. de Esp., prov. y á 5 1/2 leg. de Leon.

FASANA, v. de Istria, en el rei. de Iliria, á 20 leg. S. de Trieste.

FASANO, c. de la Tierra de Barri, en Nápoles, á 2 1/2 leg. S.-E. de Monopoli.

FASHER (el), c. del Darfour, en Afr., donde el sultan tiene su resid.

FASTINES, v. de Fr., en el Sarthe, á 2 leg. del Mans.

FATARELLA, v. de Esp., en Cataluña, á 15 leg. de Tortosa. Pob. 1,257 hab.

FATATENDA, c. consid. del inter. del Afr. occid., sobre el Gambia, á unas 200 leg. de su emb.; lat. N. 15° 20', long. O. 15° 28'.

FATESCH, peq. c. del gob. y á 12 leg. N.-O. de Kursk, en Rus. Pob. 1,650 hab.

FATIEH, c. del Irak-Arabi, en la Turq. asiát. y sobre el Eufrates, á 6 leg. S.-O. de Khorna.

FATIGAR, prov. consid. de la Abisinia mer., en Afr., sit. al N.-O. de Adcl, habitada por Mahometanos; lat. N.-N. 7° 40'.

FATOUVILLE, lug. de Fr., en el Eure, con molinos de papel; á 5 leg. N.-O. de Pont-Audemer.

FATSISIO, isla del Japon, donde se destierran los Japoneses que caen en la desgracia de su soberano; á unas 53 leg. de la costa mer. de la isla de Nifon.

FATTECONDA, c. del Afr. occid., cap. del Bondou, sit. sobre la orilla or. del Faleme; lat. N. 24° 20', long. O. 12° 14'.

FATTICK, c. y p. de mar del Afr. occid., cap. del Joal, á 25 leg. N. de Gambia.

FAUCAUCOURT, v. de Fr., en el Somme, á 5 leg. S.-O. de Perona.

FAUCOGNEY, peq. c. de Fr., en el Alto Saona, sobre el Lautaine, que comer. en hilas y lencería; á 5 leg. E. de Luxeuil.

FAUCON, lug. de Fr., en los Bajos Alpes, á 1 leg. E. de Barceloneta.

FAUDOAS, v. de Fr., en el Gers, á 6 leg. S.-E. de Lectoure.

FAUQUEMBERG, v. de Fr., en el Paso de Calais, á 5 leg. S.-O. de Sn. Omer.

FAUQUEMONT, peq. c. de la prov. de Limbourg, en los Países Bajos, sobre la orilla izquierda del Guele; á 4 leg. O. de Aquisgran.

FAUQUEMONT, peq. c. de Fr., en el Mosela, con tenerías; á 7 leg. E.-S. de Metz.

FAURA, v. de Esp., prov. y á 5 leg. de Valencia, cerca de la antigua *Sagunto*. Pob. 1,082 hab.

FAUSSIGNY, peq. pais en el dia depend. de la Savoya, limitado al N. por el Chablais, al E. por el Valesado, y al O. por el cant. de Ginebra: atraviésale el Arve; tiene por cap. á Bonneville, y abunda en bosques y pastos.

FAUVILLE, v. de Fr., en el Sena Infer. á 12 leg. de Rouen.—Otra en el depart. del Eure, á 2 leg. de Evreux.

FAUXVILLERS, v. del gr. duc. y á 10 leg. N.-O. de Luxemburgo, en los Países Bajos.

FAVARA, peq. p. de mar del territ. de Barca, en Afr., á 12 leg. E.-S.-E. de Derne.

FAVAS, lug. de Fr., en el Var, á 5 leg. de Draguignan.

FAVERGES, nombre de dos v., una en Fr., en el Isere, y la otra en la Savoya.

FAVERNEY, lug. de Fr., en el Alto Saona, que comer. en trigo y vinos; á 4 leg. N. de Vesoul.

FAVIDA, isla del golfo de la Georgia, en

el océano Atlántico, descubierta por los Españoles en 1791, que tiene 12 leg. de largo y de 1 á 2 de ancho.

FAVOGNAIE ó **FAVIGNANA**, isla sobre la costa occid. de la Sicilia, con un fuerte y un buen fondeadero; lat. N. 37° 55', long. E. 10° 5'.

FAY, nombre de 2 v. de Fr., una en el Loira Infer., y la otra en el Aube.

FAYAL, isla del océano Atlántico, una de las Azores, que tiene 10 leg. de largo y 4 de ancho, un buen p. y com. de vinos; lat. N. 38° 30', long. O. 31° 2'.

FAY-BILLOT (el), v. de Fr., en el Alto Marne, á 14 leg. de Chaumont.

FAYE, v. de Fr., en el Maine y Loira, á 4 leg. S. de Angers.

FAYE-LA-VINEUSE, v. de Fr., en el Indre y Loira, á 2 leg. S.-E. de Richelieu.

FAYEL, c. de la Siria, en las fronteras de la Arabia desierta, á 165 leg. E. de Damasco.

FAYENNE, peq. c. de Fr., en el Var, á 5 leg. N. de Draguignan.

FAYETTE (la), cond. de la Pensilvania, en los Est. Unid., que confina al N. con el Westmoreland, y al O. con el rio Monongahela; cuya cap. es la Union. Pob. 24,714 hab.—Otro del Kentucky, en los Est. Unid. Pob. 21,370 hab. Tiene por cap. á Lexington.—Distr. de la Carolina sept., que comprende 6 cond.; está sit. al N. de la Carolina mer., y tiene 49 leg. de largo y sobre 20 de ancho.

FAYETTEVILLE, c. horec. de la Carolina sept., en los Est. Unid., cap. del cond. de Cumberland, atravesada por el r. Cape-Fear; á 216 leg. O.-S. de Filadelfia. Pob. 1,800 hab.

FAY LE FROID, v. de Fr., en el Alto Loira, á 7 leg. S.-E. de Puy.

FAYOLLES, lug. de Fr., en el Creuse, á 2 leg. S.-O. de Evaux.

FAYOS (los), v. de Esp., en Aragon, á 1 1/2 leg. de Tarazona. Pob. 350 hab.

FEBABO, c. del desierto de Sahara, en Afr., á 66 leg. S. de Angila.

FECAMP, c. y p. de mar de Fr., en el Sena Infer., que comer. en aceites, aguardientes, etc., y posee fábr. de paños, sargas, encajes, lencería, curtidos, sombreros, hilanderías de algodón, una lonja de com. y un depósito de sal; á 8 leg. N.-E. del Havre de Gracia. Pob. 7,000 hab.: lat. N. 49° 45', long. O. 1° 57'.

FECHENBACH, lug. y bahía, en el circ. del Bajo Main, en Bav.

FE-CHING-SE, peq. y liada c. de la prov. de Pe-Tche-Li, en la China, cerca de Pekin.

FECURSUM, peq. c. sobre la costa sept. de la isla de Nifon, á 11 leg. N. de Noto.

FECURI, c. de la isla de Nifon, en el Japon, en el golfo de Jeddo.

FEDALA, p. de mar sobre la costa oc. del imp. de Mar., sit. en un país fértil en trigo, de donde los Europeos extraen en gr. cantidad; á 16 leg. S.-S.-O. de Sale.

FEDERAHSBURG, c. del Mariland, en los Est. Unid., sobre la ribera or. de la bahía de Chesapeake, á 8 leg. N.-E. de Cambridge.

FEDERSEE, nombre de 2 lagos, uno en el circ. del Danubio, en Wurtemberg, muy abundante en pesca, y el otro en el circ. del Alto Danubio, en Bav.

FEGARI, c. de la isla de Nifon, en el Japon, á 28 leg. S.-E.-E. de Meaco.

FEHRABAD ó **FAHRABAD**, c. del Mazanderan, en Persia, sit. sobre la costa mer. del mar Caspio, á la emb. de un río, con com. de arroz, sal, azúcar, seda, algodón, etc.; á 110 leg. N. de Ispahan; lat. N. 35° 56', long. E. 50° 52'.

FEHRBELIN, peq. c. de la reg. de Postdam, en Prusia, á 11 leg. N.-O de Berlin.

FEIDENHEIM, c. de las inmediaciones de Maubheim, en el circ. del Neckar, en Badén.

FEIRA, v. de Port., prov. de la Beira, á 5 leg. S. de Oporto. Pob. 1,200 hab.

FEIRICA, c. de Natolia, en la Turq. asiát., á 20 leg. S. de Satalia.

FEISOUN, c. de la prov. y á 16 leg. N. de Diarbekir, en la Turq. asiát.

FEKETE-HALM, v. consid. del distr. de Cronstadt, en la Transilvania, al pie del Zeidenberg. Pob. 5,000 hab.

FELANICHE, v. de Esp., prov. de Mallorca, con fáb. de aguardiente; á 5 leg. de Santañi y 1 del mar. Pob. 9,000 hab.; lat. N. 39° 52', long. E. 2° 34'.

FELDKIRCH, peq. c. del Voralberg, en el Tirol, sobre el Ill, á 16 leg. N.-N.-E. de Coira; lat. N. 47° 14', long. E. 7° 15'.

FELDKIRCHEN, peq. c. de la Carintia, en el imp. de Aust., que posee minas de hierro y cobre, á 5 leg. N.-O. de Clagenfint.

FELDSBERG, peq. c. de la Carintia, en el imp. de Aust., á 2 leg. N.-E. de Saxeubourg.

FELDSPERG, peq. c. de la Baja Aust., sobre los confines de la Moravia, á 11 leg. N.-N.-E. de Viena.

FELEGYHAZA, c. de la peq. Rumania, en Hungría, con una universidad y depósito de los archivos de la prov. Pob. 9,000 hab.

FELICES (Sn.), peq. c. del rei. de Leon, en Esp., á 5 leg. N.-N. O. de Ciudad Rodrigo. — Nombre de 2 peq. c. de Italia, una en los Est. Pontificios, y otra en el duc. de Módena.

FELICIANO (Sn.), v. de Fr., en el Ardeche, á 4 leg. O. de Tournon.

FELICUDA, una de las islas Lipari, en el Mediter., donde se coge trigo, vino y frutas; á 10 leg. O. de Lipari; lat. N. 38° 54', long. E. 12° 1'.

FELIN, peq. c. de la Esthonia, en Rus., sobre un r. de su nombre, á 55 leg. N.-E. de Riga.

FELIPE (Sn.), c. de la prov. de Venezuela, en Colombia, sit. en un terreno fértil. Está bien edificada y hace un comer. consid., á 61 leg. O. de Caracas; lat. N. 10° 15'. — Nombre de 2 c. de Méjico, la una á 18 leg. S. de Sta. Fé, y la otra á 8 N. de Guanajuato; lat. N. 21° 20', long. O. 105° 20'. — C. de Chile, cap. de la prov. de Aconcagua, sobre el Aconcagua; lat. S. 52° 48'. — *de Játiva*, c. de Esp., prov. y á 11 leg. S.-S.-O. de Valencia. Pob. 10,000 hab.; lat. N. 38° 58', long. O. 3° 6'.

FELIPE (Sn.), isla del océano Pacif. mer., á 2 leg. S. de la de Norfolk, cerca de la Nueva Hol. — Nombre de otras dos islas en el mismo mar, á 2 leg. de dist. la una de la otra; lat. S. 8° 6', long. E. 157° 45'. — Otra; lat. S. 16° 24', long. O. 146° 17'. — Golfo peligroso, en la costa merid. de la Nueva Hol.; lat. S. 58° 18', long. E. 142° 18'. — Fuerte de la Flandes francesa, en el N., á la emb. del Aa, cerca de Gravelines. — Gr. isla del lago Superior, en los Est. Unid.

FELIPE (Sn.), aut. fort. de la isla de Menorca, en el Medit., á la entrada del p. de Mahon. — Lug. de Méjico, en la Amér. sept., sobre el Río del Norte, que se pasa por un puente de madera; á 42 leg. N.-E. de Guadalupe. — Lindo lug. de Alabama, en los Est. Unid.

FELIPE Y SANTIAGO (Sn.), bahía del océano Pacífico, en la Tierra del Espíritu Sto., descubierta por Quirós en 1605, y visitada por Cook en 1774. Los indígenas que habitan sur orillas son negros, altos, y van enteramente desnudos. El país abunda en frutas deliciosas, y el mar en excelentes pescados; lat. S. 14° 55', long. E. 164° 55'.

FELIX (Sn.), establ. del gob. de Goyas, en el Brasil, sobre el r. de los Tocantinos, á 55 leg. N.-E. de Villa Boa; lat. S. 15° 36', long. O. 51° 56'. — *de Caraman*, v. de Fr., en el Alto Garona. — *de Guijols*, v. de Cataluña, en Esp., con un p. en el Medit., á 6 leg. S. de Gerona.

FELIX Y VICAR, lug. de Esp., prov. y á 24 leg. de Granada. Pob. 2,000 hab.

FELIZZANS, peq. c. comerc. del Piemonte, á 5 leg. O. de Alejandria.

FELLET N, peq. c. de Fr., en el Creuse, con fáb. de paños, tapices, papel y aguas miner., á 12 leg. de Gueret. Pob. 2,700 hab.

FELLIHAMMER, lug. de la reg. de

Schweidnitz, en Prusia, con minas de carbon.

FELOUPS, pueblo del Afr. occid., que habita la ribera mer. del Gambia, en un país abundante en arroz y miel.

FELSBERG, peq. c. del electorado de Hesse, en Alem., sobre el Eder, á 5 leg. de Cassel. Pob. 900 hab.

FELSOE-KANGA, peq. c. de Hungría, en el palat. de Sathenar, con minas de oro. Pob. 3,800 hab.; lat. N. 47° 38', long. E. 26° 2'.

FELTON, peq. c. de la reg. de Postdam, en Prusia, á 4 leg. S.-O. de Berlin.

FELTRE, c. obisp. del rei. Lomb. Ven., en la delegacion de Bellune, sobre el Asona. Pob. 5,200 hab.; á 17 leg. N.-O. de Venecia; lat. N. 46°, long. E. 9° 55'.

FELU, peñasco ó catarata que interrumpe la nevegacion del Senegal, en Afr., á 20 leg. mas arriba de Gallam.

FELUDJE ó FELUGIA. V. *Anbar*.

FELVINTZ, c. de la Transilvania, en el imp. de Aust., á 10 leg. S. de Klausenberg; lat. N. 46° 21', long. E. 26° 9'.

FEMEREN ó FEMERN, peq. isla del mar Báltico, en Din., enfrente de la costa de Holsteia, que tiene 12 leg. de circunf. y abunda en granos, pastos y pesca. Pob. 7,600 hab.; lat. N. 54° 50', long. E. 9° 57'.

FEMES, lug. de Esp., en Canarias, en la isla de Lanzarote, á 4 leg. S.-S.-O. de la villa de Teguis. Pob. 620 hab. En la costa mas inmediata tiene un castillo para la defensa del fondeadero de las Coloradas.

FEMINE ó ISLA DE LAS MUGERES, peq. isla del Medit., cerca de la costa sept. de la Sicilia, á 5 leg. N.-N.-O. de Palermo.

FENESTRANGE, peq. c. de Fr., en el Menrthe, sobre el Sarthe, con lavaderos de lienzos, á 4 leg. N. de Sarrebourg.

FENESTRELLE, lug. y fort. del Piemonte, á 5 leg. S.-S.-E. de Suza.

FENKI, c. de Coreo, en As., á 14 leg. N.-N.-O. de Long-Kouang.

FENNY, rio de As., que separa el Bengala del rei. de Ava, el Tippera y el Chitangong, y desagua en el mar de las Ind.

FEN-Y, c. de 3ª clase de la prov. de Chan-Si, en la China, á 8 leg. E. de Yuen-Tcheou.

FERAH, c. del Sigistan, en Persia, á 60 leg. O. de Candabar; lat. N. 55° 20', long. E. 60° 2'.

FERAHAN, c. del Irak, en Persia, á 16 leg. O. de Koum.

FERBANNA, c. del rei. y á 27 leg. S.-O. de Bambouk, en Afr.

FERCULA, distr. del Afr., en la parte sept. del desierto de Sahara.

FERE (la), peq. c. de Fr., en el Aisne, sit. en la confl. del Serre y el Oise, que

tiene una escuela de artillería y un molino de pólvora, y comer. en trigo, á 5 1/2 leg. N.-O. de Laon; lat. N. 49° 40', long. E. 1° 2'. Pob. 2,800 hab. — *Champenoise*, peq. c. de Fr., en el Marne, sobre el Pleurs, á 9 leg. de Chalons sobre el Marne. — *Tardenois*, v. de Fr., en el Aisne, que comer. en granos, vinos, cáñamos, maderas, y posee fáb. de medias. Pob. 1,800 hab.; á 5 1/2 leg. de Chateau-Thierry.

FEREINA DE AVES, v. de Port., en la Beira, á 5 leg. N.-E. de Viseo.

FERENTINO, peq. c. de la delegacion y á 20 leg. S.-E. de Roma.

FERERIAS, v. de la isla de Mallorca.

FERESINA, canal del golfo de Venecia, sit. entre la Istria y la isla de Cherso.

FERETTE, peq. c. de Fr., en el Alto Rhin, á 4 leg. S.-E. de Altkirch.

FEREZ, v. de Esp., prov. de Murcia, á 12 leg. S.-E. de Segura de la Sierra. Pob. 1,200 hab.

FERGA-AL, c. de la prov. de Hedzsas, en Arabia, á 2 leg. S.-S.-E. de Medina.

FERGANAH, prov. del Turkestan, en As., sobre el Sin, cuyo territ. es montuoso y abundante en minas de oro, plata, cobre, hierro y carbon.

FERIAD, c. del Khusistan, la Persia, á 16 leg. S.-E. de Nishapour.

FERIA, v. de Esp., prov. de Extremadura, en una mont. escarpada, cerca del Guadiana. Es cabeza de marquesado; á 3 leg. N. de Badajoz. Pob. 2,265 hab.

FERIANA, c. de la reg. de Tunez, en Africa, con baños de aguas termales, al N.-O. de Colza.

FERLACH, peq. c. de la Carintia, en el imp. de Aust., sobre el Drava, con una manufac. de armas. Pob. 2,800 hab.; á 2 leg. S. de Glagenfurt.

FERMANAGH, cond. de la prov. de Ulster, en Irl., confin. al N. con los de Donegal y Tirone, al E. con el de Monaghan, al S. con el de Cavan, y al O. con el de Leitrim. Comprende una pob. de 111,250 hab.; com. en lenceria y ganado, y tiene por cap. á Enniskillen.

FERMAT, c. de la Caramania, en la Natolia, á 5 leg. S.-O. de Askchr.

FERMO, delegacion de los Est. Pontificios, en otro tiempo comprendida en la Marca de Ancona, que encierra una pob. de 77,000 hab.

FERMO, c. marít., cap. de la delegacion de su nombre, sobre el mar Adriático, resid. de un arzob. Comercia en trigo y lana y es patria de Lactancio; á 10 leg. S.-S.-E. de Ancona; lat. N. 45° 10', long. E. 11° 21'.

FERMOSELLE, v. de Esp., prov. y á 11 leg. de Zamora, cerca de la confl. del Duero y del Tormes, con un cast. y fáb. de lenceria. Pob. 5,167 hab. — Lug. de Port., prov.

de la Beira, sit. sobre la márgen izquierda del r. Mondego. Pob. 588 hab.

FERMOY, linda c. de Irl., en el cond. de Cork, sobre el Blackwater; con un buen p.; á 44 leg. de Dublin.

FERNANBUCO, prov. del Brasil, en la Amer. mer. que confina al N. y E. con el Océano, al S. con la prov. de Bahía, al O. con un desierto. Tiene 194 leg. de N. á S. y 111 de ancho; su clima es cálido y húmedo, produce cañas de azúcar, algodón y palo de tinte. Hasta ahora solo se exporta de esta prov. pieles, curtidos, nueces de coco, hipecacuana y otras drogas.

FERNANBUCO ó SN. ANTONIO DE RECIFE, cap. de la prov. precedente. Se divide en tres partes, á saber: Recife, Sn. Antonio y Boa-Vista; la 1.^a es la mas inmediata al mar y en donde se hace todo el comercio. Está construida al extremo de un largo banco de arena que llega hasta Sn. Antonio: el mayor y mas hermoso cuartel de la c. edificado sobre una isla arenosa, linda por un puente á la tierra firme. El p. le forman una cordillera de peñas-cos á una corta distancia paralela al Recife, y tiene 2 entradas defendidas cada una por dos fuertes. Pob. 52,000 hab.; lat. S. 8° 15', long. O. 57° 25'.

FERNANCABALLERO, v. de Esp., prov. de la Mancha, á 5 leg. de Ciudad Real. Pob. 600 hab.

FERNANDEZ ó JUAN FERNANDEZ, isla del océano Pacifico mer., que tiene 4 leg. de largo, 2 de ancho, con dos p. y mucha abundancia de bosques preciosos. Es célebre por la mansion que en ella hizo el marino escocés Alejandro Selkirk, y depende de Chile, de cuya c. se halla á 110 leg. O.; lat. S. 55° 40', long. O. 81° 12'.

FERNANDINA, c. florec. de la isla de Manila, una de las Filipinas, que fue fundada en 1754.

FERNÁNDO (Sn.), c. de Esp., en Andalucía, en la isla de Leon, con una academia para las guardias marinas y un observatorio astronómico. Pob. 52,000 hab.; cerca de Cádiz. — (*Castillo de Sn.*), peq. c. de Esp., en el rei. de Córdoba, sit. entre el Jenil y el Guadalquivir. — C. del Tucuman, en las Prov. Unid. de la Amér. mer., á 60 leg. O. de Santiago de Esteros; lat. S. 28° long. O. 70° 56'. — Lug. de la Nueva California, en la Amér. sept., fundada en 1797. Pob. 600 hab. — *de Apura*, c. de la prov. de Caracas, en la Amér. mer., sobre el Apure. Pob. 5,000 hab.

FERNANDO DEL PÓ, isla del Africa, cerca de la costa de Benin, á la emb. del rio Camarones, que tiene 25 leg. de circunf. y un clima muy benigno. En su fértil terreno se coge arroz, azúcar, frutas, etc.; pero la natural ferocidad de los hab. aleja de este país á los extrangeros. Tienen los Españoles

en ella un fuerte; lat. S. 5° 33'. long. E. 5° 20'. — *Noronha*, isla del océano Atlántico, sujeta á los Portugueses; á unas 70 leg. E. de la costa del Brasil; lat. S. 5° 56', long. O. 54° 58'. — *Vetoso*, rio del Afr. or. que desagua en el mar de las Ind.; lat. S. 14° 10'.

FERNAN NUÑEZ, v. de Esp., prov. de Córdoba, á 1 leg. de Rambla. Pob. 5,260 hab.

FERNEY, bonita v. de Fr., en el Ain, con un palacio que perteneci6 á Voltaire, quien residi6 16 años en esta v.; á 2 1/2 leg. S. de Gex.

FERNS, lug. de Irl., en el cond. y á 16 leg. N. de Wexford.

FEROKABAD, c. de la costa del Malabar, en el Ind., tomada por los Ingleses en 1790; á 4 leg. S. de Calicut.

FEROLITO, peq. c. de la Basilicata, en Nápoles, á 7 leg. S. de Matera.

FEROYPOUR, c. de la prov. de Lahore, en el Ind., pert. á los Seiks; lat. N. 31° 5', long. E. 71° 58'. — C. de la prov. de Agra; lat. N. 27° 25', long. E. 74° 28'.

FERRAH, c. consid. del Afghanistan, en As., que dá su nombre á un r. que desagua en le lago Zarra; lat. N. 35° 7', long. E. 59° 20'.

FERRANDINA, peq. c. del rei. de Nápoles, en la Basilicata, sobre el Basiento, á 6 leg. S.-O. de Matera.

FERRARA, una de las delegaciones de los Est. Pontificios, que confina al N. con el P6 y al E. con el golfo de Venecia. Su terreno en general es fértil, y produce trigo, vino, seda, cañamo, etc.; abunda en pastos, que mantienen mucho ganado lanar, y el aire es mal sano. Pob. 171,000 hab.

FERRARA, c. de Italia, cap. de la delegacion del mismo nombre, sit. en un llano pantanoso, cerca de un brazo del P6, con una ciudadela y dos cast. Posee una universidad, con una buena biblioteca, un jardin botánico, un musco de antigüedades, una academia y mas de 100 iglesias, entre las cuales se distinguen la catedral y la iglesia de los Benedictinos, fábr. de sederias, etc. Pob. 25,000 hab.; á 67 leg. N.-O. de Roma; lat. N. 44° 49', long. E. 9° 16'.

FERREANAH, c. de la reg. y á 53 leg. S.-O. de Tuncz, en Afr.

FERREIRA, v. de Esp., prov. y á 11 leg. de Granada, sit. á la falda N. de la Sierra Nevada, en el camino de las Alpujarras por el puerto de la Ragua. Pob. 1,250 hab. — V. de Port., prov. de Alentejo, á 4 leg. O. de Beja. Pob. 1,914 hab. — V. de Port., prov. de Alentejo, comarca de Elvas, á 1 leg. S. de la de Terena. Pob. 150 hab. — V. de Port., prov. de Extremadura, á 2 leg. N.-E. de Thomar y 5 N. de Abrantes. Pob. 2,000 hab. — (*Sn. Pelayo*), felig. de Esp., en Galicia, prov. de Betanzos. Pob. 912 hab. — *de Aves*, v. de Port., prov. de la Beira. Pob. 2,857 hab.

FERREIROLA, lug. de Esp., prov. y á 11 leg. S.-E. de Granada. Pob. 666 hab.

FERREOL, nombre de 2 v. de Fr., la una en el Alto Loira, con fáb. de papel, y la otra en el Correze.

FERRERÍAS, término de Esp., en la isla de Mallorca, unido al de Mercadal. Una lengua de tierra que la atraviesa de un mar á otro, hace la extension de Ferrerías. — V. de Esp., en la isla de Menorca, á 13 leg. de Mahon, y 7 de Ciudadela. Pob. 1,100 hab.

FERREROS (Sn. Pedro), parroquia de Esp., prov. de Asturias. Pob. 785 hab.

FERRET, valle de Suiza, en el Valesado, cuya princip. salida, que es por la garganta del mismo nombre, tiene 7,145 pies de elevacion.

FERRIERE (la), nombre de 2 v. de Fr., la una en el Allier, y la otra en el Orne. — *au-Doyen*, v. de Fr., en Calvados.

FERRIERES, v. de Fr., en el Loiret, con fáb. de curtidos y aguas minerales, á 3 leg. N. de Montargis. — Otra de los Países Bajos, en la prov. y á 8 leg. de Licja.

FERROL, c. marít. de Esp., en Galicia, cabeza de uno de los depart. de marina, sit. en la parte N. de Suria, cerca del cabo Priorato, donde el Océano forma una ensenada profunda y capaz, que es de los puertos mas seguros de Europa, pero con entrada muy estrecha. Tiene el Ferrol el arsenal mejor de la marina española, un astillero, diques para carenar los navios, cast. bien artillados, que defienden la emb. y entrada de la ria, y fáb. de jarcia y lona. Pob. 13,584 hab.; á 7 leg. N.-N.-E. de la Coruña; lat. N. 43° 29', long. O. 10° 51'. — P. sobre la costa del Perú, en cuya entrada hay muchas isletas; lat. S. 9° 10', long. O. 80° 51'. — Ria de Esp., en Galicia, prov. de Betanzos.

FERRON, lug. de Fr., en el Norte, con minas de hierro y ferrerías; á 2 leg. S.-E. de Avesnes.

FERRY, lug. de Escocia, en Forfarshire, sobre el estrecho de Tay, con baños de mar; á 1 leg. E. de Dundee.

FERSIN, c. del Irak, en Persia, á 5 leg. S. de Sava.

FERSINA, r. del Tirol, que desagua en el Adige.

FERTÉ, peq. c. de los Países Bajos, en la prov. de Luxemburgo, sobre el Chiers. — *Aleps* (la), peq. c. de Fr. en el Sena y Oise, á 4 leg. de Etampes. — *Arain* ó *Auvrain*, v. de Fr., en el Loira y Cher, sobre el Beuvron. — *Bernard*, peq. c. de Fr., en el Sarthe, sobre el Huisne, que tiene fáb. de lienzos gruesos, y comer. en trigo, ganado vacuno, quesos y grana de tiebol. Pob. 2,500 hab.; á 7 leg. de Mamers. — *Frenel*, v. de Fr., en el Orne, á 10 leg. de Argen-

tan. — *Gaucher*, peq. c. de Fr., en el Sena y Marne, sobre el Morin, á 4 1/2 leg. de Coulommiers. — *Imbault*, v. de Fr., en el Loir y Cher. — *Loupiere*, otra en el Youne. — *Macé*, peq. c. de Fr., en el Orne, que com. en lino, hilo, miel, especias, y posee fáb. de cotonías, terlices, cintas de hilo, peines, cajas de tabaco de box, curtidos, tejedorías y punto; á 5 leg. de Domfront. Pob. 1,500 hab. — *Milon*, peq. c. de Fr., en el Aisne, que comer. en trigo y maderas, y es patria de Racine; á 6 leg. N.-O. de Chateau-Thierry. Pob. 2,100 h. — *Sn. Aubin*, otra en el Loiret, á 5 leg. S. de Orleans. — *Sous-Jouarre*, peq. y linda c. de Fr., en el Sena y Marne, sobre el Marne, con un p. y piedras de afilar y de molino en sus inmediaciones. Comercia en trigo, maderas, carbon, lana, y posee un astillero; á 4 1/2 leg. E. de Meaux. Pob. 4,000 h. — *Sur Amance*, v. de Fr., en el Alto Marne. — *Sur Aube*, peq. c. en el mismo depart., con ferrerías. — *Vidame*, v. de Fr., en el Eure y Loir.

FERULA, peq. c. de Sicilia, en Val di Noto.

FERVAGUES, v. de Fr., en Calvados, á 3 leg. S. de Lisieux.

FÉRY, c. de la Romania, en Turq., á 60 leg. E. de Constantinopla.

FESTENBERG, peq. c. de la reg. de Breslau, en Prusia, con un palacio; á 6 leg. N.-E. de Wartenberg.

FETHORD, peq. c. de Irl., en el cond. de Tipperay, á 51 leg. S.-S.-O. de Dublin.

FETISLAV ó **KLADOV**, peq. c. de la Servia, en la Turq. eur., sobre el Danubio, á 5 leg. E. de Orsova.

FETLAR ó **FITLAR**, isla de Escocia, una de las Shetland. Pob. 800 hab.; lat. N. 60° 58', long. O. 3° 26'.

FETU ó **FETON**, peq. rei. de la Costa de Oro, en Afr., donde se hallan los establec. de Cap-Coast-Castle, pert. á los Ingleses, y de Elamina, á los Países Bajos; con un gr. lug. del mismo nombre, resid. del rey.

FEUCHT, lug. de Bav., en el circ. del Rezat, con fáb. de cerveza. Pob. 1,000 hab.

FEUCHTWANG, peq. c. de Bav., en el circ. del Rezat, sobre el Sulz, con fáb. de paños, mantelería adamascada, sombreros, etc., á 5 leg. S.-O. de Aunsbach. Pob. 1,800 hab.

FEUGEROLLES, v. de Fr., en el Loira, á 2 leg. S. de Sn. Esteban.

FEUILLADE (la), v. de Fr., en el Charenta, á 6 1/4 leg. O. de Angulema.

FEUQUIERS, v. de Fr., en el Oise, á 8 leg. de Beauvais.

FEURS, ant. y peq. c. de Fr., en el Loira, que posee aguas miner., y comer. en caña-mo; á 5 leg. N. de Montbrizon. Pob. 2,400 hab.

FEVERSIAM, peq. c. de Ingl., en Kent, con un molino de pólvora; á 4 leg. O. de Canterbury.

FEYRA, comarca de Port., prov. de la Beira, sit. al N. de la comarca de Aveiro, al S. de la de Porto, al O. de Lamego y sobre la costa del Océano. Pob. 80,000 hab.

FEYRA, v. de Port., prov. de la Beira, sit. en un ameno valle, á 4 leg. de Porto y 2 del Océano. Pob. 1,680 hab.

FEZ, rei. de Afr., en la parte sept. del imp. de Mar., que tiene por límites al N. el Mediter., al O. la reg. de Argel, al S. el Sngulmesse, y al O. el océano Atlántico. Vaúase su superf. á unas 8,000 leg. cuad., se halla bien regado, le atraviesan las ramificaciones del Atlas, y su terreno produce trigo, añil, azúcar, algodón, dátiles, uvas, aceitunas, azafran, almendras, goma, sen. Extráense pieles, plumas de avestruz, marfil, caballos, camellos, etc. Su clima es templado, y sus hab. se componen de Moros, Berberiscos, Judios, negros y algunos cristianos. Divídese en 7 prov., y tiene por cap.

FEZ, e. hermosa y la mas bella de Berberia, sit. sobre el r. de su nombre, al pie del mont. Atlas, en una espaciosa llanura, cercada de murallas, defendidas por torreones, y en general bien edificada, pero mal sana en el estío. Se divide en ant. y nueva, y encierra, ademas del palacio del sultan, 50 mezquitas, 200 caravanserías, baños públicos, muchas escuelas, una rica biblioteca en manuscritos; posee fábr. de tegidos de seda y algodón, tapiées, gasa, eintas, tafilete, lencería, etc., y es en Fez donde los cristianos y judios viven exclusivamente. Pob. 380,000 hab.; á 82 leg. N.-O. de Marruecos; lat. N. 35° 30', long. O. 7° 28'.

FEZA, e. del Farsistan, en Persia, en cuyos contornos se cultiva tabaco, á 22 leg. O. de Darabjerd.

FEZZAN, rei. del inter. del Afr., sit. al S. de Berberia, cuya extension no se conoce á punto fijo, pero se cree es de unas 125 leg. de largo y 82 de ancho, con límites al O. un desierto, y al N.-E. y S. una cordillera de mont. En su territ., aunque poco fértil, se coge trigo, maíz, cebada y los mejores dátiles del Afr. Los calores, asi como los vientos del sur, son muy incómodos en este país, cuyo rey toma el título de sultan, y la corona es hereditaria. La pob. es, segun unos, de 75,000, y segun otros de 150,000 hab. Encierra el Fezzan 100 pueblos, y su princip. riqueza la saca de las carabanas que le atraviesan, y tiene por cap. á Mourzouek.

FEZZARÁ, lug. del Bajo Egipto, sobre el brazo occid. del Nilo, á 5 leg. S.-S.-E. de Roseta.

FIANO, peq. c. de los Est. Pontif., sobre el Tiber, á 6 leg. N. de Roma. — Otra

del rei. del Nápoles, en el Abruzo ulter., á 4 leg. S. de Teramo.

FIANONA, peq. c. de Istria, en el rei. de Iliria, en el golfo de Quarnero, con un p. defendido por buenas fortificaciones; á 14 leg. S.-E. de Trieste; lat. N. 45° 49', long. E. 11° 58'.

FICHERUOLO, e. fortificada de los Est. Pontif. sobre el Pó, con un canal que une este r. al Tánaro; á 3 leg. O.-N.-O. de Ferrara.

FICHELBERG, mont. la mas elevada del rei. de Sajonia.

FICHELGBIRGE, uno de los países mas elevados de Alem., en el circ. del Rezzat, en Bav.

FIDALGO, p. de mar sobre la costa occid. de la Amér. sept., en el sund del Principe William; lat. N. 60° 55', long. O. 150° 10'.

FIDARI, r. de la Livadia, en Grecia, que desagua en el mar, á 3 leg. N. de Patras.

FIDDICHOW, peq. c. de la reg. y á 5 leg. S. de Stettin, en Prusia, sobre el Oder.

FIDERIS, lug. del país de los Grisones, en Suiza, con aguas miner.

FIDES, peq. c. de la Baja Aust., sobre el Theya, á 2 leg. S.-O. de Waidhofen.

FIEGO ó FIJOUDO, e. del Japon, sobre la costa mer. de la isla de Nifon, con un buen p., en la bahía de Osaca; á 19 leg. O. de Meaco.

FIEN, e. del Irak, en Persia, á 2 leg. S.-O. de Cashau

FIENVILLIERS, v. de Fr., en el Somme, á 5 leg. S. de Doulens.

FIESOLI, e. obisp. de la Toseana, sit. en un terreno delicioso, poblado de viñedos: es la ant. *Fasula*, donde Catilina se retiró, despues de haber visto su conspiracion frustrada; á 1 leg. N. de Florencia.

FIFE ó FIFESHIRE, eond. de Escocia, limitado la N. por el Tay, al E. por el mar de Alem., al S. por el estrecho de Forth, y al O. por los eond. de Perth, Clakmannau y de Kinross; tiene 14 leg. de largo y 6 de ancho, y una pob. de 101,272 hab. Su terreno es fértil, y abunda en ganado vacuno, minas de carbon y hierro. En su costa se coge mucha pesca, y su cap. es Cupar, aunque Dumferuline es mas consid.

FIGARI ó FIBARI, e. sobre la costa S.-O. de la isla de Córcega, á la emb. de un peq. r. de su nombre, á 7 leg. S.-O. de Puerto Vecchio.

FIGARUOLO, peq. isla del golfo de Venecia, cerca de la costa de Istria; lat. N. 45° 10', long. E. 11° 25'.

FIGEAC, peq. c. de Fr., en el Lot, cap. de subprefect., que comer. en ganado y viños, y posee fábr. de cotonías, lencería, etc.; á 12 leg. N.-E. de Cahors. Pob. 6,000 hab.

FIGEN ó **FISJU**, rica prov. del Japon, sobre la costa occid. de la isla de Ximo.

FIGHIG, c. de la prov. de Sugulmessa, en el imp. de Mar., al S. del mont. Atlas, á 100 leg. S.-E.-S. de Mequinez.

FIGI, c. de la isla de Ximo, en el Japon, á 4 leg. N.-E. de Funai.

FIGLINO, peq. c. de la Toscana, en el valle de Arno, á 6 leg. S.-S.-E. de Florenria.

FIG-TREE-BAY, bahía sobre la costa S.-O. de la isla de Sn. Cristobal, en las Antillas.—Otra en la costa N.-E. de la Jamaica, lat. N. 18° 18', long. O. 78° 49'.

FIGUEIRA, v. comerc. de Port., prov. de la Beira, sobre el Mondego, con un p. seguro, pero de difícil entrada; á 4 leg. S.-O. de Montemar ó Velho. Pob. 6,500 hab.

FIGUEIRO DOS VIÑOS, v. de Port., prov. de Extrem., á 6 leg. N. de la v. de Thomar, y 7 S. de la c. de Coimbra. Pob. 2,420 hab.

FIGUERAS, v. de Esp., en Cataluña, con un cast., uno de los mas fuertes de Eur., y que puede mirarse como el baluarte de este rei. por aquellos confines. Pob. 7,422 hab.; á 4 leg. O.-S.-O. de Rosas y 10 de Perpiñan; lat. N. 42° 16', long. E. 57'. — Coto de Esp., prov. de Asturias, concejo de Castropol. Pob. 981 hab.

FIGUERO, v. de la Tesalia, en Turq., á 8 leg. N.-E. de Zeitoun.

FIGUEROLA DE ORCAU, v. de Esp., en Cataluña, á 5 leg. de Talam. Pob. 650 hab.

FIJI (las islas), grupo de islas del océano Pacif. mer., que se erce estan sit. entre los 15° y 19° de lat. S., y en los 172° de long. E. Sus hab. son robustos, superiores á sus vecinos y feroces, y la princip. de estas islas es Pau.

FIJIRASAKI ó **FIROSAKI**, c. de la isla de Nifon, en el Japon, á 20 leg. N.-E. de Achite.

FIJOAGOT, c. de la isla de Nifon, en el Japon, á 18 leg. S.-O. de Meaco.

FILADELFIA, c. y p. de mar de la Pensilvania, en los Est. Unid., en el cond. de su nombre, sobre la orilla derecha del Delaware, en una situación sana y agradable, cuyas calles son anchas, bien empedradas y con aceras. Encierra esta c. muchos edificios públicos, mereciendo particular atención entre otros el senado, la casa de la justicia, la cárcel, la universidad, la biblioteca, la banca y la logia masónica. Hay tambien en ella 2 teatros, 59 iglesias, y casa de moneda. Es Filadelfia el centro de la opulencia americana, siendo su com. muy extenso y florec., y el Delaware navegable aun para los navios de 74 cañones. En punto á industria no cede á ninguna c. de la Union, y en 1810 se contaban 8 manufac. de algodón, 18 fabr. de aguardiente, 17 de cerveza, 59 de curtidos,

5 de vidrio, 15 cordelerías, 7 molinos de papel y 15 imprentas. Además posee una infinidad de establec. de beneficencia, literarios, y el régimen de las prisiones es realmente admirable. Filadelfia fue fundada por Guillermo Penn en 1685; es en ella donde la declaración de la indep. de los Est. Unid. fue promulgada, habiendo sido hasta el año 1800 la resid. del congreso. Poblacion 120,000 hab.; á 45 leg. N.-E. de Washington; lat. N. 39° 57', long. O. 77° 30'. — (*Nueva*), cap. del cond. de Tuscarawas, en el est. del Ohio, en los Est. Unid., sobre el Muskingun. — Peq. c. de la Calab. ult., en Náp., á 5 leg. de Squillace.

FILÆ, isla granítica del Alto Egipto, en el Nilo, al otro lado del Assuan, y al S.-E. de la Elefantina, que en el dia se la dá el nombre de *Djergret-el-Heif*, con fortificaciones ant. y ruinas, y hab. bárbaros; lat. N. 24° 1', long. E. 30° 54'.

FILANA, r. del Benin, en Afr., que desagua en el océano Atl.; lat. N. 4° 40'

FILATERA, peq. c. de los est. sardos. cerca de Pontremoli.

FILATES, c. de Albania, en Tarq., cap. del distr. de su nombre, á 10 leg. O.-S. de Janina. — Peq. c. de la Calab. ulter., en el rei. de Nápoles.

FILBERT-DE-GR.-LIEU (Sn.), lug. de Fr., en el Loira infer., sobre la orilla mer. del estanque de *Grand-Lieu*, á 5 leg. S.-O. de Nantes. — *sobre el Rille*, otro de Fr., en el Eure, á 5 leg. S. de Pont-Audemer.

FILEHNE ó **WILEN**, peq. c. de la reg. de Bamberg, sobre el Netz. Pob. 2,500 hab.; á 10 leg. N.-O. de Posen.

FILEK, c. del palat. de Novigrad, en Hungría, á 16 leg. S.-E. de Cremnitz.

FILELLY ó **TAFILETE**, r. del territ. de Tafilete, en el imp. de Mar., que baja del mont. Altas, y se pierde en un desierto de arena.

FILIPINA, c. de la prov. de Guatemala; lat. N. 51° 16', long. O. 1° 25'.

FILIPINAS, fuerte sobre el brazo occid. del Escalea, á 1 leg. de Sas-de-Gand; lat. N. 51° 16', long. O. 1° 25'.

FILIPINAS, archip. del mar de las Ind., que se extiende desde los 5° 30', hasta los 19° de lat. N., y comprende muchas islas, de las cuales la mayor es la de Luzon ó Manila, al S. de la cual se encuentran las de Mindoro, Panay, Marindique, Negros, Masbate, Zebu, Bohol, Leyte, Samar y Magindanao. Todas estas islas las poseen los Españoles, cuyo virey reside en Manila, y su situación disfruta todas las ventajas particulares á los países que se hallan en los trópicos, sin experimentar sus gr. calores. En las Filipinas la produc. princip. es el arroz, pero se coge tambien trigo, vino, nuijo, azúcar, café,

cacao, legumbres, añil, excelente tabaco, llañen, palmeras, el árbol del pau; hay minas de oro, hierro, bosques que surten de toda clase de maderas de construcción. No obstante todas estas ventajas, su prosperidad no es muy gr., sus extracciones consisten en polvos de oro, pimienta, nidos de aves, concha de tortuga, cera, miel, ámbar, mármol, brea, piedra pomez, etc., y las importaciones en toda suerte de mercancías, en piezas de las Indias y en cuchillería de Eur. Las Filipinas fueron descubiertas por Magallanes en 1521, pero hasta 1565 no se establecieron los Españoles en ellas, cuyos hab. van casi desnudos, y viven en cabañas hechas con cañas mambus, y sus costas desde hace 2 siglos están infestadas de piratas de las islas de Magindanao y de Soulou. Valúase la pob. á 2,000,000 de hab.

FILIPO (Monte), pep. plaza fuerte de Italia, en Toscana.

FILIPO DE ARGIRONE, c. de Sicilia, en Val di Demona, sobre el Jareta, defendida por un cast.; es patria de Diodoro de Sicilia. Pob. 6,000 hab.; á 4 leg. S. de Nicosia.

FILOPONSKAJA, pep. c. de la Turqu., á 7 leg. S.-S.-E. de Ismail.

FILIPOVO, pep. c. del palat. de Augustov, en Polonia, á 2 leg. N. de Oletzko; lat. N. 54° 9', long. E. 19° 48'.

FILIPPEAU, isla sobre la ribera N.-O. del lago Super., en la Amér. sept., que tiene 10 leg. de eireuito; lat. N. 48° 12', long. O. 91° 18'.

FILIPPEVILLE, pep. c. fuerte de los Países Bajos, en la prov. de Namur, en una altura, entre el Jamagne y el Bridon, bien construida, con fábr. de medias, etc., y minas de plomo sulfurco; á 5 leg. N. de Rocroi; lat. N. 50° 11', long. E. 2° 12'.

FILIPPI, lug. de la Maceponia, en Turqu., al pie del mont. Pangæus, con ruinas de un anfiteatro, cuyas inmediaciones son célebres por la victoria que Marco Antonio y Octavio lograron sobre Bruto y Casio; á 3 leg. del mar y 35 de Salónica.

FILLOQUIA, pep. c. de Albania, en Turqu., sobre la costa or. del golfo y á 10 leg. S. E. de Arta.

FILOTI, pep. c. del gob. y á 3 leg. O. de Jacina, en Turqu.

FILS, r. del rei. de Wurtemberg, que nace en Wiesenstein, y desagua en el Neckar, á 2 leg. mas arriba de Eslingen.

FILURINA, pep. c. de Macedonia, á 12 leg. N. de Edessa.

FINABELLA, r. del rei. de Nápoles, que desagua en el golfo de Tarento.

FINAL ó **FINALE**, c. del duc. de Génova, en los est. sardos, sobre el r. Ponent, en el extremo de un valle delicioso,

que se divide en 2 partes, ambas bien edificadas, y defendidas por 3 fuertes. Pob. 7,000 hab.; á 22 leg. S.-E. de Turin; lat. N. 44° 10', long. E. 6° 4'.

FINALE DI MÓDENA, pep. c. del duc. de Módena, en Italia, sobre el Panaro, entre Ferrara y Mirandola, que se halla bien fortificada, á 10 leg. N.-E. de Módena.

FINBY, pep. c. de la Finlandia, en Rus., en una isla; á 11 leg. S.-S.-E. de Abo; lat. N. 60° 7', long. E. 21° 25'.

FINCASTLE, c. de la Virginia, en los Est. Unid., cap. del cant. de Bottetourt, sit. sobre un brazo del James, á 48 leg. O. de Richmond.

FINDHORN, c. de Escocia, en Elginshire, sit. sobre el r. de su nombre, que nace en el cond. de su nombre y desagua en el estrecho de Murray, á 4 leg. O. de Elgin.

FINES, v. de Esp., prov. de Granada, sit. á la orilla izquierda del r. Almaozor, á 12 leg. de Lorca. Pob. 900 hab.

FINESTRAT, v. de Esp., prov. de Valencia, cabeza de baronía, á 8 leg. de Denia. Pob. 2,700 hab.

FINGAMO, c. de la isla de Nipon, en el Japon, á 18 leg. N. de Meaco.

FINHAM, v. de Fr., en el Alto Garona, á 10 leg. N.-O. de Tolosa.

FINIMARBOU, lug. del Bambarra, en Afr., á 39 leg. O.-N.-O. de Segó.

FINISTERE, cabo el mas occid. de la Eur., sit. sobre la costa N.-O. de Galicia, en Esp.; lat. N. 42° 54', long. O. 11° 36'.

FINISTERRE ó **FINISTERE**, depart. de Fr., formado de la Baja Bretaña y confinante al N. con la Mancha, al E. con el depart. de las Costas del Norte y con el de Morbihan, al S. y al O. con el océano Atlántico. Tiene por cap. de prefect. á Quimper, comprende la subprefect. de Brest, Chateaulin, Morlaix y Quimperlé, con 485,095 hab. de pob. En su territ., excepto en las costas, es poco fértil, se coge trigo, centeno, avena, cañamo, lino, alforfón, miel; hay bosques que surten maderas de construcción, minas de plomo, hierro, bastantes buenos caballos, canteras de carbon, y se hace manteca y excelente sidra. Tiene fábr. de lonas, gruesas telas, papel, pólvora y curtidos. Sus costas abundan en pesca, y se halla regado por los r. Odes, Aulne, Morlaix, etc.

FINISTERRE (Sta. Maria de), v. de Esp., en Galicia, sit. á 1/2 leg. E. de la punta del cabo de su nombre. Pob. 985 hab.

FINKEINSTEIN, lug. de la reg. de Dantzick, en Prusia, sobre un lago del mismo nombre, con un soberbio palacio, cuyos jardines pasan por los mejores de toda la Prusia.

FINKENWERDER, isla de Alem., en

el Elba, entre Ottensee y Nieustedt, que una parte pertenece al Hanover, y la otra á la c. de Hamburgo.

FINLANDIA, país consid. del Norte de Eur., que antes perteneció á la Suecia, y ahora depende de la Rus. Tiene por límites al N. la Lapenia, al E. el mar Blanco, el gob. de Olonetz y el lago Ladoga, al S. el golfo de su nombre, y al O. el golfo de Bothnia. Está sit. entre los 60° y 66° de lat. N. Se compone de siete gob. Su clima es soportable en las partes mer. y occid., pero en las sept. y or. es muy frío. Su terreno produce cebada, avena, pez; abunda en pastos, encierra minas de hierro y cobre, muchos bosques de construcción, y sus hab. son en extremo miserables. Su pob., comprendida la de las islas de Aland, es de 1,100,000 hab., y su cap. Abo.

FINMARK, prov. consid. de la Laponia, en Suecia, limitada al N. por el mar Glacial. Dividese en 4 distr. La pob. de las costas se valúa á 27,000 hab., que viven de la pesca y de la leche de sus rengríferos.

FINNERYDIA, peq. c. de la Gothia oc., en Suecia, á 14 leg. S.-O. de Orebro.

FINNIS, bahía sobre la costa or. de la isla de Harris, una de las Hebridias, que tiene un buen puerto.

FINO, cabo del duc. de Génova, sobre el r. del Levante, con un fuerte; lat. N. 44° 19', long. E. 5° 46'. — Peq. c. del rei. Lomb. Ven., á 2 leg. S. de Como.

FINOW, peq. c. de la reg. de Postdam, en Prusia, sobre un canal de su nombre, á 13 leg. N.-E. de Berlin.

FINSTARMUNZ, desfiladero del Tirol, de acceso difícil, entre el Tirol y el país de los Grisones.

FINSTER-AARHORN, mont. del cant. de Berna, en Suiza, que está á unos 13,000 pies sobre el nivel del mar.

FINSTER-WALDE, peq. c. de la reg. de Francfort sobre el Oder, en Prusia, con un palacio, y fábr. de toda clase de telas de lana; á 14 leg. N. de Dresde. Pob. 1,550 hab.

FIÑANA (*Finiana*), v. de Esp., prov. de Granada, á 6 leg. de Guadix. Pob. 2,800 hab.

FIONDA, ant. c. de Natolia, sobre la costa occid. del golfo y á 10 leg. S.-O. de Satalia.

FIONIA ó **FUNEN**, isla de Din., cerca de la entrada del mar Báltico, que tiene 13 leg. de largo y 12 de ancho, y se halla separada del Jutland por el Peq. Belt, y de la isla de Seeland por el Gr. Belt. Su terreno es fértil en granos, encierra pastos, que crían excelentes caballos, se halla cubierta de casas de campo pert. á la nobleza danesa, y tiene por cap. á Odensee. Pob. 150,000 hab.

FIorentino, c. de la legacion de

Roma, en los Est. Pontificios, á 10 leg. N. de Terracina. — Peq. c. de la Capitanata, en Nápoles.

FIORENZO (Sn.) ó **SN. FLORENTINO**, peq. c. y p. de mar sobre la costa sept. de la isla de Córcega, en el golfo de su nombre, á 3 leg. O. de Bastia; lat. N. 42° 41', long. E. 6° 57'.

FIORENZUOLA, ant. c. de la capitanata, en Nápoles, á 4 leg. S. de Sn. Severo. — Peq. c. del duc. de Parma, en Italia, sit. en un llano, con una peq. fort.; á 8 leg. N.-O. de Parma. — C. de Toscana, á 10 leg. E. de Florencia.

FIRABUS, peq. c. del Mekran, en Persia, á 18 leg. S.-O. de Kej.

FIRAN, peq. isla del mar Rojo, conocida por la pesca de perlas; á 7 leg. de la costa de Arabia; lat. N. 17° 15', long. E. 39° 10'.

FIRANDO, isla y rei. del Japon, próxima á la de Ximo, con un buen p., en el mar de Corco; lat. N. 55° 55', long. E. 128° 20'.

FIRGOS, c. de la isla de Samos, en el archip. de Grecia, á 1 leg. O.-N.-O. de Cora.

FIRLEY, peq. c. de Polonia, cerca de Wieprz, á 5 leg. de Lublin.

FIRLEYOWKA, peq. c. de la Galiteia, en el imp. de Aust., á 19 leg. E.-N.-E. de Lemberg.

FIRMIN-EN-VAL-GODMAR (Sn.), lug. de Fr., en los Altos Alpes.

FIRMINI, peq. c. de Fr., en el Loira, con fábr. de cintas, claverías, fundiciones de hierro, y canteras de carbon; á 2 leg. S.-O. de Sn. Etienne.

FIRMY, nombre de muchas v. de Fr., en el depart. del Aveiron.

FIRONASBAD, c. del Mekran, en Persia, á 25 leg. N.-O. de Ermajel.

FIROZABAD, c. amurallada de la prov. de Agra, en el Ind., sobre el Jumna, que está defendida por torreones; lat. N. 27° 9', long. E. 76°.

FIROZEABAD ó **FIRUZABAD**, c. del Farsistan, en Persia, á 28 leg. de Bushir.

FIROZEH, c. de la prov. de Dehli, en el Ind.; lat. N. 29° 17', long. E. 55° 52'.

FIROZKOH, ant. c. de la prov. y al N. de Ghore, en el Afghanistan.

FIRUSKOH, fort. de la Gr. Bukaria, en As., en los mont. que separan la prov. de Bulk del Sigistan; á 12 leg. S. de Gohore.

FIRUZABAD, c. del Irak, en Persia, á 5 leg. O.-N.-O. de Nehavend.

FISCHA, r. del Aust., en Alem., que desagua en el Danubio.

FISCHAUSEN (circ. de), en la reg. de Königsberg, en Prusia, con una pob. de 26,750 hab. — V. de Aust., en el barrio mas abajo del bosque de Viena, en la conflu. del Fische y del Danubio. Pob. 1,450 hab.

FISCRAON, cabo sobre la costa occid. de Port.; lat. N. 59° 20', long. O. 6° 57'.

FISH-CREEK, dos r. de los Est. Unid., uno en la Virginia, que desagua en el Ohio, y otro en el Mariland, que desemboca en la bahía de Chesapeake.

FISHER (el canal de), brazo de mar sobre la costa N.-O. de la Amér. sept.; lat. N. $41^{\circ} 12'$.

FISHERON, peq. c. de Escocia, en la emb. del Esk, con 2 puentes y un puerto; á 2 leg. E. de Edimburgo. Pob. 2,000 hab.

FISHGUARD, peq. c. de Ingl., en la parte mer. del princ. de Gales, sit. en la emb. del Gwaive, con un buen p. y un astillero. Comercia en trigo, manteca, maderas y carbon, y está á 106 leg. O. de Londres. Pob. 1,572 hab.

FISH-HORN, peq. c. de la prov. de Salzbourg, en el imp. de Aust., sobre el Salza.

FISHING-CREEK, nombre de 5 r. de los Est. Unid., uno en Kentucky, otro en la Pensilvania, y el 5º en el Nuevo Jersey.

FISHING-TOWN-POINT, cabo sobre la costa or. de la isla de Borneo, en el mar de las Ind.; lat. S. $1^{\circ} 38'$, long. E. $114^{\circ} 10'$.

FISHKILL, lug. de Nueva York, en los Est. Unid., en el cond. de Dutchess, sobre el r. del mismo nombre.

FISH-RIVER (el Gr.), r. del Afr. mer., que nace en los mont. de Sneewberg, separa la Cafrería del país de los Hotentotes, y desemboca en el mar de las Indias; lat. S. $35^{\circ} 50'$, long. E. 25° .

FISH-RIVER, r. de la Florida occid., en los Est. Unid., que desagua en la bahía de Mobile.

FISH-TOWN, peq. p. de mar del Calabar, en Afr., en la emboc. del r. de su nombre.

FISME, ant. c. de Fr., en el Marne, sobre el Vesle, que comer. en vinos, lanas y cañamo; á 6 leg. O. de Reims; lat. N. $49^{\circ} 20'$, long. E. $1^{\circ} 22'$.

FISSATO, peq. p. de mar de la reg. y á 37 leg. N.-O. de Tripoli, en Afr.

FISTRITZ ó **BISTRITZ** (el Nuevo), peq. c. del circ. de Tabar, en Bohemia, á 11 leg. E. de Budweis; lat. N. $49^{\circ} 5'$, long. E. $12^{\circ} 41'$.

FISURA, c. del rei. de Kaarta, en el Afr. occid., á 11 leg. O. de Kemmou.

FITCHEBURG, lug. del Massachusetts, en los Est. Unid., á 15 leg. N.-O. de Boston.

FITERO, v. de Navarra, en Esp., notable por sus manantiales calientes; á 4 leg. E. de Tudela. Pob. 2,260 hab.

FITRE ó **FIDDRI**, peq. rei. en el centro del Afr., sit. al N. del Bornou, al cual está sujeto, y cuyos hab. no conocen ninguna especie de civilización. — Lago consid. en el rei. del mismo nombre.

FIUME, c. marit. del rei. de Iliria, en el imp. de Aust., cap. de circ., sobre el mar

Adriático, con un p. cómodo y seguro, pero de entrada difícil. Comercia en trigo, azúcar, tabaco, arroz, especias y maderas; á 20 leg. S.-E. de Trieste. Pob. 7,600 hab.; lat. N. $45^{\circ} 20'$, long. E. $12^{\circ} 6'$.

FIUMECINO, peq. p. de mar de la delegación y á 7 leg. S.-O. de Roma, en los Est. Pontif., en la emb. del brazo occid. del Tiber, con una torre fortificada.

FIUMECINO, r. de los Est. Pontif., en Italia.

FIUME GRANDE, rio de Sicilia, que forma el límite or. del Val di Mazara.

FIUME FALSO, r. consid. de la Sicilia, que baja de los mont. de Madonia y desemboca en el mar, en Licata.

FIVIZZANO, peq. c. de la Toscana, á 5 leg. N.-N.-E. de Carrara.

FLAACH, v. del cant. de Zurich, en Suiza, en la confl. del Rhin y del Thur, á 3 leg. S.-O. de Schaffhausen.

FLAARDING, peq. c. de la prov. del Sur Hol., á 2 leg. O.-S. de Rotterdam.

FLADDA, isla de Escocia, una de las Hebridas.

FLADSTRAND, peq. c. y p. de mar del North-Jutland, en Dinam., al paso de los buques que van á Noruega; á 12 leg. N.-N.-E. de Aalborg; lat. N. $57^{\circ} 27'$, long. E. $8^{\circ} 15'$.

FLADUNGEN, peq. c. del circ. del Main, en Bav., sobre un r. del mismo nombre, á 18 leg. N.-O. de Bamberg.

FLAGEY, nombre de 2 v. de Fr., en el depart. de la Costa de Oro.

FLAGY, v. de Fr., en el Sena y Marne, á 2 leg. S. de Montereau.

FLAMALE, peq. c. de los Países Bajos, á 2 leg. S. de Licja.

FLAMARENS, v. de Fr., en Gers, á 4 leg. N.-E. de Lectoure.

FLAMBOROUGH, lug. marit. de Ingl., en Yorkshire, á 87 leg. de Londres.

FLAMENVILLE, v. de Fr., en la Mancha, con un peq. p.; á 4 leg. S.-O. de Cherbourg.

FLAMISEL, r. de Esp., en Cataluña.

FLANDES (la), prov. consid. del rei. de los Países Bajos, que se divide en occid. y or. La Flandes occid. confina al N. y O. con la Zelandia y el mar del Norte, al S. con el depart. del Norte, y al E. con la Flandes or. Esta prov. en general es fértil; la agricultura así como las manufac. se hallan en un estado florec., y extrae sobre todo trigo, aceite, tabaco, manteca, queso y ganado vacuno. Su clima, aunque húmedo, es sano. Se divide en 4 circ., y tiene por cap. á Brujas. Pob. 520,000 hab. La Flandes or. está dividida también en 4 circ. Su cap. es Gante, y el sue'lo, clima é industria no difieren de la Flandes occid. Pob. 600,000 hab.

FLANDES FRANCESA. V. *Depart. del Norte.*

FLATBUSU, c. de Nueva York, en los Est. Unid., cap. del cond. de King's, sit. en una peq. bahía, donde los Ingleses fueron batidos en 1776; á 2 leg. S. de Nueva York.

FLAT-HILL, r. del Nuevo Jersey, en los Est. Unid., que desagua en el Delaware.

FLATHON, peq. c. del circ. de Marienwerder, á 10 leg. O.-N.-O. de Bromberg. Pob. 2,000 hab.; lat. N. 55° 21', long. E. 14° 42'.

FLAVACOUR, v. de Fr., en el Oise, á 1 leg. N.-E. de Gisors.

FLAVIGNAC, v. de Fr., en el Alto Viena, á 5 leg. S.-O. de Limoges.

FLAVIGNY, peq. c. de Fr., en la Costa de Oro, que comercia en trigo, lanas y anís; á 14 leg. de Dijon.

FLAWEIL, v. del cant. de Sn. Gall, en Suiza, sobre el camino de Zurich.

FLECHA (la), c. de Fr., en el Sarthe, cap. de subprefect., sit. sobre el Loir, con com. de granos, vinos blancos, aves, y fábr. de muselinas, estameñas, loza, etc., y una escuela militar fundada por Napoleon; á 10 leg. S.-O. del Mans. Pob. 3,400 hab.; lat. N. 47° 42', long. O. 2° 28'.

FLECKEROE, isla sobre la costa S.-E. de la Noruega, que tiene un buen p.; á 6 leg. S. de Christiansand; lat. N. 47° 42', long. E. 5° 58'.

FLECKFIORD, c. marít. de la Noruega, á 58 leg. de Christiansand.

FLÉE, nombre de 2 v. de Fr., una en el Sarthe y la otra en el depart. de la Costa de Oro.

FLEET, r. de Escocia, en el cond. de Wigton.

FLENSBORG ó FLESBOURG, c. marít. de Sleswick, en Dinam., sobre el Báltico, en la bahía de Flensborger-Wyk, con un p. seguro, que puede recibir gr. embarcaciones, y fábr. de estopillon, aguardiente y papel; á 6 leg. N. de Sleswick. Pob. 15,000 hab.; lat. N. 54° 47', long. E. 7° 7'.

FLERON, peq. c. de los Países Bajos, en la prov. y á 2 leg. E. de Lieja.

FLERS, nombre de 2 v. de Fr., una en el Orne y la otra en el Norte.

FLESH-BAY, peq. c. del cabo de Buena Esperanza; lat. S. 54° 55', long. E. 20°.

FLESSELLES, v. de Fr., en el Somme, á 2 leg. N. de Amiens.

FLESSINGA, c. fuerte de la isla de Walcheren, en los Países Bajos, sit. en la emb. del Escalda, llamado Houdt, con un p. en parte destruido, que podia recibir 8 navíos de linea. Pob. 6,000 hab.; á 2 leg. S. de Middelbourg; lat. N. 51° 26', long. E. 1° 14'.

FLEURANCE, peq. c. de Fr., en Gers,

que comercia en trigo y aguardientes; á 1 leg. S. de Lectoure.

FLEUREY, nombre de 2 v. de Fr., una en el Indre y Loira, y la otra en el depart. de la Costa de Oro.

FLEURUS, peq. c. de los Países Bajos, célebre por tres batallas dadas, una en 1690, otra en 1794, y la 3ª en 1815; á 5 leg. de Charleroi.

FLEURY, nombre de 2 v. de Fr., una en el Ande y la otra en el Loiret. — *en Argone*, v. de Fr., en el Mense, á 4 leg. S.-E. de Sta. Menchould.

FLINES, v. de Fr., en el Norte, sobre el Scarpa, á 5 leg. de Douai.

FLINT ó FLINTSHIRE, cond. del princ. de Gales, en Ingl., confinante al N. y al E. con el Dee y el Cheshire, al N.-O. con el mar de Irl. y al S. y S.-O. con el Derbyshire. Este cond. además de la c. del mismo nombre, comprende 28 parroq. y 46,518 hab. Su terreno en la parte sept. abunda en trigo y bosques, y en general se coge en él mucha miel. Encierra minas de plomo, canteras de carbon y pastos excelentes.

FLINT, r. consid. de la Georgia, en los Est. Unid., que se junta con el Apalachicola en su entrada en la Florida.

FLINTSBACH, 2 lug. del circ. del Isar, en Bav., sobre el Inn, de donde se extraen piedras de afilar navajas.

FLITSCH, peq. c. del rei. de Iliria, en el circ. de Goritz. Pob. 2,000 hab.; á 7 leg. O.-S.-O. de Villach.

FLIX, v. de Esp., en Cataluña, sobre el Ebro, á 10 leg. N. de Tortosa. Pob. 1,500 hab.

FLIXCOUR, v. de Fr., en el Somme, á 5 leg. N.-O. de Amiens.

FLIZE, v. de Fr., en Ardenes, á 2 leg. de Mezieres.

FLOCELLIERE (la), v. de Fr., en el Vendée, á 5 leg. S.-O. de Mauleon.

FLODDEN, lug. de Ingl., en Northumberland, donde Jacobo IV, rey de Ingl., fue muerto en una batalla, en 1513; á 2 leg. N. de Wobler.

FLOGNY, v. de Fr., en el Yonne, á 5 leg. N.-O. de Tonnerre.

FLOR, v. de Port., prov. de Alentejo, á 1 leg. N. de Ares, en la márgen meridional del Tajo. Pob. 185 hab.

FLORAC, peq. c. de Fr., en el Lozere, cap. de subprefect., con tintorerías; á 7 1/2 leg. S.-E. de Mende.

FLOREFFE, peq. c. de los Países Bajos, á 5 leg. O. de Namur.

FLORENCIA, c. cap. del gr. duc. de Toscana, en Italia, y una de las mas bellas de la Eur., sit. en un valle delicioso, y atravesada por el Arno, que se pasa por 4 puentes. En esta c. hay una universidad, varias

academias y bibliotecas, de las cuales la mas consid. es la de Magliabecchiana; un gr. número de palacios, muchas iglesias ricas en cuadros, siendo la catedral un edificio muy suntuoso; hermosas plazas, entre las cuales se distingue la del *Duca*, 2 teatros magníficos, jardines y paseos agradables. Tiene Florencia fábr. de seda, tafetanes, rasos, medias de seda, platerías, joyerías. Comer. en vinos, aceite, y es patria del Dante, de Americo Vespucio, Maquiavelo, Galileo, etc. Está amurallada y defendida por 2 ciudadelas, y dista 55 leg. N.-N.-O. de Roma. Pob. 80,000 hab.; lat. N. 45° 46', long. E. 8° 55'.

FLORENNES, peq. c. de los Países Bajos, á 4 leg. S. de Charleroi.

FLORENSAC, peq. c. de Fr., en el Herault, á 4 leg. E.-N.-E. de Beziers.

FLORENTE EL VIEJO (Sn.), peq. c. de Fr., que com. en trigo y cañamo; á 6 leg. S. de Auxerre. — *los Molinos*, lug. de Fr., en el Marne, con fábr. de vidrio; á 2 leg. de Sta. Menchould.

FLORENTINO (el), una de las 3 prov. que componen el gr. duc. de Toscana, que encierra 585,000 hab., y tiene por cap. á Florencia.

FLORENVILLE, v. del gr. duc. de Luxemburgo, en los Países Bajos, á 4 leg. S. de Neufchateau.

FLORES, isla del océano Atlántico, una de las Azores, que tiene 12 leg. de largo y 4 de ancho. Produce trigo; críase en ella mucho ganado y aves, y su cap. es Sta. Cruz; lat. N. 39° 34', long. O. 55° 28'. — Otra del océano Pacífico sept.; lat. N. 49° 20'. — ó *Ende*, isla consid. del mar de las Ind., que abraza una extension de 80 leg. de largo y 20 de ancho. Es montuosa; está cubierta de bosques, y se halla sit. entre los 8° y 9° de lat. S., y los 117° 20' y 120° 20' de long. E. — *de Avila*, v. de Esp., prov. y á 9 leg. de Avila. Pob. 400 hab.

FLORESZTI, c. de la Moldav., en la Turq., á 26 leg. E. de Stephanonze.

FLORIDA (la), vasto país de la Amér. sept., que tiene por límites al N. la Georgia, al E. el océano Atlántico, al S. el golfo de Méjico y al O. el Misisipi. Está sit. entre los 25° y 31° de lat. N., y los 82° y 95° 20' de long. O. Abraza un espacio de 200 leg. de largo sobre 14 de ancho. Se divide en Florida or. y occid., teniendo la primera por cap. á Panzacola, y la segunda á Sn. Agustín. En este territ., en general bastante fértil, aunque algo arenoso, se coge arroz, frutas, goma, añil; se encuentran cochinitas, amatistas, turquesas, y hay minas de hierro, cobre y mercurio; su aire es puro y sano. La Florida perteneció á la Esp. hasta el año 1819, en que fue cedida á los Est. Unid. Pob. 40,000 hab.

FLORIDA, cabo el mas or. de la Florida or.; lat. N. 25° 57', long. O. 85° 20'. — ó *Florida-Rio*, r. de la Amér. sept., en Méjico, que desagua en el r. de los Conchos.

FLORIMONT, v. de Fr., en el Alto Rhin, á 3 leg. E. de Belort.

FLORISSANT, c. de la Luisiana, en los Est. Unid., sobre el Misouri.

FLORSHEIM, v. del duc. de Nassau, sobre el Main.

FLOSS, r. de Silesia, que muere en el Oder. — Peq. c. del circ. de Regen, en Bav., sobre el Danubio, á 2 leg. E.-N.-E. de Weiden.

FLOTA, isla de Ingl., una de las Orcadas. — (*La*), peq. c. de Fr., en el Charanta Inf., en la isla de Rhé, con un p. y rada cómodos para el cargamento de los buques; á 3 1/2 leg. de la Rochela.

FLOTZ, peq. c. de la Valaq., en Turq., en la emb. del Jalonitza, en el Danubio.

FLOUR (Sn.), c. de Fr., en el Cantal, cap. de subpref. sit. en una mont. cortada en punta, que no es accesible sino de un lado, con silla obisp. y fábr. de rasos, sargas, curtidos y vidrio; y comer. de trigo y ganado mular y caballar; á 17 leg. de Aurillac. Pob. 8,000 hab.; lat. N. 45° 1', long. O. 0° 45'.

FLUELEN, lug. de Suiza, en el cant. de Uri, en cuyas inmediaciones está la capilla de Guillermo Tell.

FLUMEN, r. de Esp., en Aragon, que nace en el partido de Huesca, y desagua en el Almadre, á 1/2 leg. de Albalatillo.

FLUMET, peq. c. del Faussigni, en Suiza, á 12 leg. S.-E. de Ginebra.

FLUMS, v. de la Suiza, en el cant. de Sn. Gall, sobre el Lenez, con fundicion de acero, á 2 leg. O. de Sargans.

FLUVANNA, cond. de la Virginia, en los Est. Unid., confinante al N. con el de Albemarle, y al S. con el del r. James; su cap. es Columbia. — Rio de la Virginia, que nace en las mont. Azules, y forma uno de los afl. del James.

FLUVIÁ, r. de Esp., en Cataluña, que desagua en el Mediter., en Ampurias.

FOCA, peq. isla del Afr., á la emb. del r. Calabar, con una c. del mismo nombre, que los Holandeses llaman Windorp.

FOCARA, mont. del rei. de Nápoles, á 8 leg. N.-E. de Tarento.

FOCHABERS, peq. c. de Escocia, en Banffshire, sobre el Spey, con un puerto y un buen palacio; á 78 leg. N. de Edimburgo.

FO-CHAN, lug. el mas consid. de la tierra, en la China, cerca de Quang-Tong, que tiene 4 leg. de largo y 1,000,000 de hab.

FOCHAS, c. de la isla de Nilon, en el Japon, á 50 leg. N.-O. de Jeddo.

FOCRSCHANI ó FOCZANI, v. de la

Turq. eur., sobre el Milkow, que la divide en 2 partes, de las cuales la una pertenece á la Valaq., y la otra á la Mold. En 1782 los Turcos fueron batidos por los Rusos y Austriacos, en esta c., que en 1822 fue quemada por los primeros; á 22 leg. O.-N.-O. de Galatz; lat. N. 44° 42', long. E. 24° 55'.

FOELDWAR ó FOLDVAR, c. de Hungría, en el cond. de Tolna, sobre el Danubio, enfrente de Colocza. Pob. 2,500 hab.; lat. N. 46° 48', long. E. 16° 6'.

FOEMUND, lago de Noruega, que tiene 12 leg. de largo y dos de ancho, á 53 leg. N. de Christiania.

FOE-PETOUNE-HOTUN, c. de la Tart. china, en As., á 6 leg. de la costa de Petoune-Hotun.

FOERDERSTADT, v. de la reg. de Magdebourg, en Prusia.

FOGARAS, distr. de la Transilvania, que encierra 1,264 lug. y una pob. de 4,500 fam. —Peq. v. cap. del distr., sobre el Aluta, con un buen p., y resid. de un obispo griego. Pob. 3,000 hab., á 10 leg. O. de Cronstadt; lat. N. 45° 48', long. E. 22° 9'.

FOGAU, v. de la Stiria, en el circ. de Gratz, en el imp. de Aust., sobre el Strass.

FOGGI, c. sobre la costa or. de la isla de Bouro, en el mar de las Indias; lat. N. 5° 28', long. E. 124° 4'.

FOGGIA, c. consid. de la Capitanata, en Nápoles, que comer. en lanas. Pob. 17,000 hab.; á 5 leg. S.-O. de Manfredonia; lat. N. 41° 25', long. E. 13° 18'.

FOGGORA, distr. de la Abisinia, sit. entre los mont. de Begemder y el lago Dembea.

FOGGY, cabo sobre la costa occid. de la Amér. sept.; lat. N. 44° 54'. —Peq. isla del océano Pacíf. sept., cerca de la costa de la Amér.; lat. N. 56° 10'.

FOGLIA, r. de Italia, que desagua en el golfo de Venecia, en Pesaro.

FOGLIANO, lag. de los Est. Pontif.; cerca del mar Adriát.

FOGLIZZO, peq. c. del Piamonte, á 2 leg. N.-O. de Chiavasso.

FOGNANO, peq. c. de la deleg. de Romania, en los Est. Pont., sobre el Liamone, á 8 leg. O.-S. de Forli.

FOHR, peq. isla sobre la costa occid. del Sleswick, en Din., con un p. Pob. 5,600 hab.; lat. N. 54° 44', long. E. 6° 11'.

FOHRAC, c. del Farsistan, en Persia, á 7 leg. S. de Yezed.

FOHREY, e. del Mekran, en Persia, á 107 leg. O.-N.-O. de Kef; lat. N. 25°, long. E. 56°.

FOIX, peq. c. de Fr., cap. de prefect. del depart. del Arriege, sit. sobre el Arriege, con fábr. de curtidos, sombreros y ferrerías, y com. de ganados, á 12 leg. de Tolosa. Pob. 3,000 h.; lat. N. 43° long. O. 43'.

FOKIA, c. de la Bosnia, en Turq., á 30 leg. S.-S.-O. de Belgrado.

FOKIA ó FOKIA NOVA, ant. c. de la Natolia, en la Turq. asiát., á 12 leg. N.-O. de Esmirna; lat. N. 38° 44', long. E. 24° 19'.

FOKIA VECCHIA, c. de la Natolia, á 2 leg. E. de Fokia-Nova.

FO-KIEN, prov. marít. de la China, confinante al N. con la prov. de Tche-Kiang, al E. con el mar de la China, al S. con la provincia de Quang-Tong, y al O. con la de Kiang-Si. El aire en este país, aunque cálido, es sano, el terreno da arroz, cáñamo, algodón, y encierra bosques muy poblados, y minas de cobre, azogue, hierro y plomo. Posee fábr. de paños, papel, fraguas consid. de acero, y tiene por cap. á Tchen ó Fo-Chen. Pob. 15,000,000 hab.

FOLDENFIORD, bahía consid. de la Noruega, en la prov. de Norland, cuya navegación es muy peligrosa.

FOLEMBRAL, lug. de Fr., en el Aisne, con fábr. de vidrio; á 2 leg. S. de Chauni.

FOLESHILL, peq. c. de Ingl., en Warwickshire, á 1 leg. de Coventry.

FOLEYCUNDA, lug. del rei. de Cantore, en Afr., cerca del Gambia.

FOLGEZINO, v. de Port., prov. de Beira, sit. en las alturas de Sierra de la Estrella. Pob. 550 hab.

FOLGIAS (los), pueblos poderosos del centro del Afr., que habitan no lejos de Sierra Leona, y dependen del soberano del Mopou.

FOLIGNO, c. episc. de la delegacion de Espoleto, en los Est. Pontif., con fábr. de seda y papel; á 6 leg. S.-E. de Perugia.

FOLKEN, peq. c. de la Suecia, en Gestricia, sobre el Alcate.

FOLKESTONE, peq. c. marít. de Ingl., en Kent, con un buen p.; á 3 leg. S.-O. de Douvres; lat. N. 51° 5', long. O. 1° 9'.

FOLKINGHAM, v. de Ingl., en Lincolnshire, á 44 leg. N. de Londres.

FOLTEA, v. y fort. sobre la costa de Oro, de la isla de Córcega.

FOMANO, r. del rei. de Nápoles, que desemboca en el mar Adriát.

FOMBIO, v. del duc. de Placencia, en Italia, sobre el Pó, donde los Franceses batieron á los Austriacos en 1796, á 6 leg. S.-S.-E. de Lodi.

FOMPEDRAZA, v. de Esp., prov. y á 8 leg. de Valladolid, sit. á 1 leg. de Peñafiel, á la izquierda del Duero, cerca de la desembocadura del Duranton.

FOM-UL-SILH, c. del Irak-Arabi, en la Turq. asiát., sobre el Tigris, á 8 leg. N. de Vasis.

FONAMI, c. de la isla de Nifon, en el Japon, á 3 leg. S. de Taisero.

FONCEA, v. de Esp., prov. de Burgos,

sit. á la falda meridional de los montes Obarenes, á 1 leg. E. de Pancorvo, y á N. de la Calzada. Pob. 755 hab.

FONCOUVERTE, v. de Fr., en el Charenta Infer., á 1 leg. de Saintes.

FONDARELLA, lug. de Esp., en Cataluña, sit. en una llanura, á 4 leg. de Lérida. Pob. 200 hab.

FONDEROY, c. de la Virginia, en los Est. Unid., sobre el Rapahanneck, á 4 leg. S.-E. de Leeds; lat. N. 38° 2', long. O. 75° 14'.

FONDETTES, v. de Fr., en el Indre y Loira, á 2 leg. O. de Tours.

FONDI, peq. c. obisp. de la Tierra de Labor, en Nápoles, sobre el Garigliano, sit. en un llano delicioso, cerca del lago de su nombre, con aire mal sano, á 20 leg. N.-O. de Nápoles.

FONDON, lug. de Esp., prov. y á 20 leg. de Granada, sit. al pie de la tierra de Guaduz, cerca de una fábr. de plomo. Pob. 2,023 hab.

FONDUCLI, lug. de la Turq. cerca de Constantinopla, con un soberbio palacio del gr. Señor, y exquisitas melones.

FONG, c. de 2ª clase de la prov. de Hon-Kuang, en la China, á 227 leg. S.-S.-E. de Pekin; lat. N. 59° 58', long. E. 109° 2'.

FONGA, c. de la isla de Nifon, en el Japon, á 27 leg. O.-E. de Meaco.

FONG-CHAN, c. de la isla Formosa, en la China, á 10 leg. S. de Tay-Ouan.

FONG-CHANG, c. de la Corea, en As., á 4 leg. S. de Hoang-Tcheou.

FONG-HOA, c. de 3ª clase de la prov. de Tehe-Kiang, en la China, á 4 leg. S.-O. de Ning-Po.

FONG-HOA-TCHING, c. de la Tart. china, sobre las fronteras de la Corea, con fábr. de algodón, buen papel, etc.; lat. N. 40° 51', long. E. 141° 22'.

FONG-KIEOU, c. de la prov. de Honan, en la China, á 10 leg. S.-E. de Ou-Kium.

FONG-SIN, c. de la prov. de Kiang-Si, en la China, á 10 leg. O. de Nan-Tchang.

FONG-TCHING, c. de la prov. de Pe-Tehe-Li, en la China, en un terreno muy fértil, sobre el gr. canal, á 5 leg. N. de Kiang.

FONG-TCHUEN, c. de la prov. de Quang-Tong, en la China, á 7 leg. O. de Teking. — C. de la Corea, en As., á 23 leg. O. de Koang-Tcheou.

FONG-TEN, c. de la Corea, en As., á 10 leg. N.-N.-O. de King-Ki-Tao.

FONGVILLERS, v. de Fr., en el paso de Calais, á 4 leg. S.-O. de Arras.

FONG-YANG ó FOU-YANG-FOU, c. de 1ª clase de la prov. de Kiang-Nan, en la China, sit. sobre un mont. cerca del r. Amarillo, á 26 leg. N.-O. de Nankin; lat. N. 52° 52', long. E. 114° 40'.

FONIA, peq. rei. del Afr. occid., cuyo territ. no se extiende sino á 7 leg. á lo largo del Gambia.

FONJUN, c. de la prov. de Pe-Tehe-Li, en la China, á 8 leg. S. de Tsum-Hoa.

FONS, v. de Fr., en el Lot, á 2 leg. N.-O. de Befort.

FONTABA, lug. de Esp., en Aragon, á 4 leg. de Benavarre. Pob. 606 hab.

FONTAINE, nombre de 5 v. de Fr., una en el Alto Rhin, otra en el Loir y Cher, y la 3ª en el Vendée. — *De Fer*, manantial de Fr., en el Paso de Calais, cerca de Boulogne, buena para ostruccion. — *Françoise*, v. de Fr., en la Costa de Oro, con ferrerías, donde Henrique IV ganó una batalla al duque de Mayena, en 1595. — *Guerard*, otra en el Eure, con hilanderías de algodón. — *La Vaganne*, otra en el Oise, con fábr. de medias. — *La Vincuse*, manantial de agua mineral en Fr., en los Altos Alpes. — *Le Dun*, v. de Fr., en el Sena Infer. — *L'Eveque*, peq. c. de los Países Bajos, en Hainaut. Pob. 2,500 hab.; á 2 leg. O. de Charleroi. — *More*, v. del Piamonte, á 8 leg. S.-E. de Aosta. — *Sobre el Somme*, v. de Fr., en el Somme, á 2 leg. S.-E. de Abbeville.

FONTAINEBLEAU, c. de Fr., en el Sena y Marne, cap. de prefect., notable por un soberbio palacio en el cual Napoleon abdicó en el mes de abril de 1814. Pob. 6,400 hab.; á 15 leg. S.-E. de Paris; lat. N. 48° 24', long. E. 0° 20'.

FONTAINES, nombre de 2 villas de Fr., la una en el Charenta Infer., y la otra en el Rhódano, sobre el Saona.

FONTANA, peq. c. de la delegacion, y á 5 leg. S.-S.-O. de Bolonia, en los Est. Pontif.

FONTANAR, v. de Esp., prov. de Guadajajara, á 1/4 de leg. de Marchamalo. Pob. 240 hab.

FONTANELLA, peq. c. com. del rei. Lomb. Ven., sobre el Oglia y el Pamenugo, á 4 leg. N.-N.-E. de Crema.

FONTANELLATO, v. del duc. de Parma, en Italia, á 2 leg. E. de Borgo Sn. Domino.

FONTANES, v. de Fr., en el Tarn y Garona, cerca de Causade.

FONTANGES, v. de Fr., en el Cantal, á 11 leg. N.-O. de Sn. Flour.

FONTANKA, peq. r. de Rns., que atraviesa la c. de Petersburgo.

FONTECHA, v. de Esp., prov. de Alava, á 1 leg. de Miranda. Pob. 250 hab.

FONTELLAS, v. de Esp., en Navarra, á orillas del Ebro. Pob. 140 hab.

FONTENAI, lug. de Fr., en el Yonne, cél. por la batalla que en 841 se dió entre Carlos el Calvo y dos de sus hermanos. — *l'Abattu*, v. de Fr., en Deux-Sèvres. — *aux-Roses*, lug. de Fr., en el Sena. — *en-Foye*,

otro en Vosges, con minas de hierro. — *le-Comte*, linda e. de Fr., en el Vendée, sit. sobre el Vendée, con fáb. de lencería, paños ordinarios, cerveza, curtidos, y com. de ganado mular y caballar; á 5 leg. del mar, y 10 N.-E. de la Rochela. Pob. 6,500 hab.; lat. N. 46° 50', long. O. 5° 10'.

FONTENOI, lug. de la prov. de Hainaut, en los Países Bajos, céle. por la batalla que en 1745 se dió entre Franceses, Ingleses y Holandeses; á 2 leg. S.-E. de Tournay. — Nombre de 5 v. de Fr., una en el Meurthe, otra en el Sarthe, y la 5ª en el Indre.

FONTEVRAULT, peq. c. de Fr., en el Maine y Loira, á 5 leg. S.-E. de Saumur.

FONTEZ, v. de Fr., en el Herault, á 5 leg. N.-E. de Beziers.

FONTIBEROS, v. de Esp., prov. de Avila, á 10 leg. de Salamanca. Pob. 1,250 hab.

FONTIHOYUELO, v. de Esp., prov. y á 8 leg. de Palencia. Pob. 280 hab.

FONTIOSO, lug. de Esp., prov. y á 9 leg. de Burgos. Pob. 824 hab.

FONTORIA, r. de Esp., en la prov. de Asturias.

FONTRAILLES, lug. de Fr., en el Gers, á 4 leg. S. de Miranda.

FONTRUBI Y GRABNACH, lug. de Esp., en Cataluña, á 5 leg. de Villafranca. Pob. 672 hab.

FONZ, v. de Esp., prov. de Aragón, á 2 leg. de Barbastro. Pob. 2,110 hab.

FONZALECHE, v. de Esp., prov. y á 15 leg. de Burgos, sit. al pie de los montes Obarenes. Pob. 246 hab.

FONZ CALANDA, v. de Esp., prov. de Aragón, á 5 1/2 leg. de Alcañiz. Pob. 756 h.

FORA, r. del rei. de Nápoles, que desagua en el mar Adriático; lat. N. 42° 16', long. E. 11° 40'.

FORADADA, r. de Esp., en Cataluña.

FORBACH, nombre de 2 v., una en Fr., en el Mosela, y otra en el gr. duc. de Baden, sobre el Murg, con un puente, una fáb. de armas, y com. de maderas.

FORBES, v. de Bohemia, á 5 leg. S.-E. de Budweis.

FORCADO, río del rei. de Wari, en Afr., cuyas orillas estan cubiertas de árboles; lat. N. 6°.

FORCADOS, r. de Esp., en Galicia, que nace en Sta. Cruz de Moeche, y se pierde en la ria de Cedeira.

FORCALQUIER, e. de Fr., en los Bajos Alpes, cap. de subprefect., que está sit. en un mont., comer. en vinos, aguardientes y aceites, y tiene fáb. de lienzos, etc.; á 11 leg. de Digne; lat. N. 45° 58', long. E. 5° 5'.

FORCALL, v. de Esp., prov. de Valencia, á 2 leg. de Morella. Pob. 1,755 hab.

FORCE (la), v. de Fr., en el Dordoña, á 2 leg. O. de Bergerae.

FORCHEIM ó VORCHEIM, e. del circ. del Rezat, en Bav., sit. en la confl. de los r. Wiesent y Regnitz, con fáb. de espejos; á 6 leg. S. de Bamberg. Pob. 2,500 hab.; lat. N. 49° 44', long. E. 8° 40'. — Lug. del prin. de Swartzenberg, en el circ. de Treisam, en Baden.

FORCHEMBERG, v. del circ. del Main, en Bav., á 2 leg. N.-E. de Dettingen.

FORCHTENAU, v. del palat. de Oedenbourg, en Hungría, sobre el Wolka; lat. N. 47° 42', long. E. 15° 28'.

FORCHTENBERG, v. del circ. del Jart, en Wurtemberg.

FORD, e. de la Carolina mer., en los Est. Unid., á 2 leg. N.-N.-O. de Georgetown.

FORDESTADT, v. del eire. de Magdebourg, en Prusia, á 2 leg. de Kalaw.

FORDINBRIDGE, peq. e. de Ingl., en Southampton, sobre el Avon, á 59 leg. O.-S.-O. de Londres.

FORDINGIANO, v. de la isla de Cerdeña, en el Mediter., á 10 leg. N.-E. de Oristagni.

FORE ó FOEHR, peq. isla de Din., sobre la costa occid. del Steswick, que abunda en granos y cria mucho ganado.

FORELAND (sept.), promont. de Ingl., que forma el extremo N.-E. del cond. de Kent, con un fanal; lat. N. 51° 25', long. O. 51'.

FORESTIERES (las c.), nombre de 4 c. sit. sobre el Rhin, á la entrada de la Selva Negra, que son Lauffenbourg y Rheinfeld, perten. á la Sniza, y Seckingen y Waldshut, al gr. duc. de Baden.

FORET SUR SEVRE, v. de Fr., en Denx-Sevres, á 10 leg. de Niort.

FORFAR ó FORFARSHIRE, cond. de Escocia, que linda al N. con los cond. de Aberden y de Kincaidine, al E. con el mar de Alem., al S. con el estrecho de Tay, y al O. con el Perthshire. Su territ. es muy montuoso, se halla intermediado de valles fértiles, y encierra minas de hierro y plomo. Criase en él mucho ganado caballar, hay fáb. de curtidos, cerveza, astilleros de peq. buques. Las costas abundan en pesca, y tiene de pob. 107,578 hab. Su cap. es

FORFAR ó ANGUS, e. muy ant. sit. en el valle de Strathmore, con calles muy irregulares, pero con algunos buenos edificios y fáb. consid. de lencería. Pob. 4,151 hab.; á 22 leg. N. de Edimburgo.

FORFOLEDA, lug. de Esp., prov. y á 5 leg. de Salamanca. Pob. 250 hab.

FORGES, nombre de 2 v., una en Fr., en el Charenta Infer., y la otra en los Países Bajos, con una fáb. de loza; á 4 leg. N.-E. de Chimay.

FORGÉS-LES-EAUX, v. de Fr., en el Sena Infer., que posee aguas miner., fáb.

de lencería y loza, y comer. en granos; á 10 leg. de Rouen; lat. N. 49° 58', long. O. 50'.

FORHAD, e. del Kerassan, en Persia, á 16 leg. E.-S.-E. de Nishapour.

FORHEIM, nombre de 2 v., la una en el circ. de Erzgebirge, en Sajonia, y la otra en el gr. duc. de Baden, á 5 leg. N.-O. de Fribourg.

FORI, e. de la isla de Nifon, en el Japon, á 4 leg. E. de Seoda.

FORIO, e. de la isla y á 2 leg. E. de Ischia, en Nápoles. Pob. 7,500 hab.

FORKED-DEER-RIVER, rio navegable del Tennessee, en los Est. Unid., que desagua en el Misisipi.

FORLI, e. obisp., cap. de una delegacion de los Est. Pontif., sit. en la confl. del Ronco y del Montone, que está amurallada; encierra algunos bellos edificios, y sus contornos son muy fértiles; á 15 leg. S.-E. de Bolonia. Pob. 13,000 hab.; lat. N. 44° 15', long. E. 10° 45'.

FORLINPOPOLI, peq. e. de la delegacion de Forli, en los Est. Pontif., sit. entre Forli y Cesene, á 1 leg. de Bertinero. Pob. 5,800 hab.

FORMELLO, peq. c. de los est. del Papa, á 6 leg. de Roma.

FORMENTERA, isla de Esp., en el Mediterráneo, y una de las Baleares, que tiene 5 leg. de largo y de 1 á 2 de ancho. Abunda en trigo en la parte occid., y la or. se halla cubierta de bosques. Pob. 1,500 hab.; á 1/2 leg. S. de Ibiza. — Lug. de Esp., prov. de Valencia, á 5 leg. de Orihuela. Pob. 677 hab.

FORMENTON (el cabo), cabo que se halla al N. de la isla de Mallorca; lat. N. 38° 57', long. O. 57'.

FORMERIE, v. de Fr., en el Oise, con hilanderías de algodón y fáb. de medias, á 8 1/2 leg. N.-O. de Beauvais.

FORMICHE, grupo de peq. islas, sit. entre las costas de Toscana y Córcega, en el Mediter., habitada, por pescadores — *Bajo*, lug. de Esp., prov. de Aragon, á 4 leg. de Teruel. Pob. 656 hab. — *Alto*, lug. de Esp., prov. de Aragon, á 1/2 leg. de Formiche Bajo. Pob. 600 hab.

FORMIGINE, peq. c. de la delegacion y á 2 leg. S.-O. de Módena, en el rei. Lomb. Ven.

FORMIGNY, v. de Fr., en Calvados, que com. en caballos; á 5 leg. de Isigny.

FORMOCHE, peq. isla del archip. Griego, á 4 leg. N. de Patmos.

FORMOSA, bahía sobre la costa or. del Afr., sit. en el rei. de Melinda; lat. S. 2° 45'.

FORMOSA (el cabo), sit. sobre la costa de la península de Malaca, en Asia.

FORMOSA ó **TAIOUAN**, isla del mar de la China, que tiene 100 leg. de largo y 25 de ancho. Su punta sept. se halla en los 25° 18'

de lat. N. y los 119° 40' de long. E., y la mer. en los 22° 5' de lat. N. y los 118° 45' de long. E. Esta isla está separada de la prov. de Fo-Kien por un estrecho de 25 leg. y la atraviesan del N. al S. casi en toda su extension una cordillera de mont.; pero los llanos se hallan fertilizados por una infinidad de arroyos, y se coge en ellos tabaco, azúcar, pimienta, alcanfor, naranjas, etc. El aire es puro y sano, y el pais uno de las mas hermosos de la tierra. El 2 de mayo de 1782, habiendo el mar repentinamente inundado las costas, cubrió durante 8 horas todas las partes bajas de la isla, y perecieron en este desastre 80,000 hab.

FORMOSA ó **WARANG**, isla del Afr. occid., la mas sept. del archip. de Bissagos, que tiene 12 leg. de largo y 7 de ancho. Es fértil y está cubierta de árboles, pero escasea de agua; lat. N. 11° 50', long. O. 18° 50'.

FORMOSA (rio), r. del Afr., que desagua en el golfo de Benin, y cuyas orillas, aunque fértiles y pobladas de árboles, son mal sanas; lat. N. 5° 40', long. E. 2°.

FORNA, lug. de Esp., prov. de Valencia, á 4 leg. de Denia. Pob. 500 hab.

FORNATZA ó **FUNATZA**, lug. de la Alta Hungría, en el circ. de Bihar, notable por una mont. que está inmediata y le dá su nombre. Tiene en su cumbre un pico perpendicular de unas 50 toesas, de forma pentagonal, que está atravesado de una gruta donde se ven esqueletos de hombres y animales petrificados.

FORNELLA, p. de mar de la isla de Menorea, capaz para buques mayores.

FORNELLO, peq. r. del rei. de Nápoles que dividido en muchos brazos atraviesa la c. de Nápoles, y desagua en el Mediter.

FORNELLS, castillo y p. de Esp., en la isla de Menorca, á 12 leg. de Malon. Pob. 500 hab.

FORNOLES, v. de Esp., prov. de Aragon, á 5 1/2 leg. de Aleañiz. Pob. 564 hab.

FOROMAN, e. sobre la costa occid. de la isla de Sumatra, en el mar de las Indias, á 60 leg. S. de Achem.

FORONDA, lug. de Esp., prov. de Alava, á 1 leg. S.-E. de Vitoria. Pob. 250 hab.

FORONOVO, v. del duc. y á 5 leg. O. S.-O. de Parma, en Italia, sit. en la base de los Apeninos.

FORRES, peq. c. de Escocia, en Murrayshire, á 87 leg. N.-E. de Edinburgo.

FORSBACH, peq. c. del circ. de Kinzig en Baden, á 2 leg. O. de Oberkirch.

FORST, v. de la reg. y á 2 leg. de Colonia, en Prusia.

FORSTA, peq. c. de la reg. de Francfort sobre el Oder, en una peq. isla formada por el Neiss, á 22 leg. N.-N.-E. de Dresde. Pob. 1,500 hab.; lat. N. 52° 43', long. E. 12° 20'.

FORTANETE, v. de Esp., prov. de Aragón, á 14 leg. de Alcañiz. Pob. 1,240 hab.

FORTEZA, isla del golfo de Venecia; lat. N. 44° 40', long. E. 12° 28'.

FORTH, r. de Escocia, el mas consid. de las islas Británicas, que nace en la parte sept. del mont. de Ben Lomond, y desagua en el mar de Alem., despues de un curso de 60 leg., tomando á algunas leg. del mar el nombre de estrecho de Forth. — Mont. de Arl., donde las tropas reales fueron batidas en 1798; á 1 leg. de Wexford.

FORTIA y **FORTANIELL**, lug. de Esp., en Cataluña, á 3 leg. de Figueras. Pob. 540 hab.

FORTIFICADA (isla). Esta isla, sit. en el mar de las Ind., no lejos de la costa del Panamá, produce palmeras y nogales; lat. N. 14° 16', long. E. 72° 7'.

FORTORE, rio del rei. de Nápoles, que desemboca en el golfo de Venecia, á 1 leg. E. de Civita á Mare.

FORTROSE, peq. c. de Escocia, en el cond. de Ross, sit. en el estrecho de Murray, á 68 leg. N. de Edimburgo; lat. N. 57° 54', long. O. 6° 25'.

FORTSCHAU, lug. del circ. del Alto Main, en Bav., con una fábr. de armas de fuego.

FORTUNA, bahía consid. sobre la costa S.-O. de la isla de Terra Nova, en la Amér. sept.; lat. N. 47° 20', long. O. 51°.

FORTUNA ó **BUENA FORTUNA**, peq. isla del mar de las Ind., sit. cerca de la costa S.-O. de la isla de Sumatra; lat. N. 1° 35', long. E. 88° 5'.

FORTUNA, peq. isla del mar de las Ind., cerca de la costa sept. de la isla de Célebes; lat. N. 0° 50', long. E. 121° 28'.

FORTUNA, v. de Esp., prov. de Mureia, á 14 leg. de Lorca. Pob. 4,900 hab.

FORTUNADE (Sn.), v. de Fr., en el Correze, á 1 leg. S. de Tulle.

FORTUNAT (Sn.), nombre de 2 v. de Fr., una en el Ardeche y la otra en el Ródano, á 1 leg. N.-E. de Lyon.

FORUA, anteiglesia de Esp., señorío de Vizcaya. Pob. 560 hab.

FORWARD (el cabo), punta la mas mer. de la Amér. del Sur; lat. S. 55° 54', long. O. 75° 27'.

FORZA DI AGRO, peq. c. de Sicilia, en Val di Demona, sit. al pie de una colina de su nombre, á 8 leg. S. de Mesina.

FOS DI NOTO, peq. c. del duc. y á 14 leg. de Génova, en los est. sardos.

FOSENO, peq. isla del mar del Norte, cerca de la costa de Noruega; lat. N. 60° 45'.

FOSSANO, c. obisp. del Piamonte, sit. sobre la orilla izquierda del Estura, con un palacio, un canal que comunica con el Pó, y aguas miner.; á 10 leg. S. de Turin.

FOSSA NUOVA, lug. de los Est. Pont.,

sobre las ruinas de la ant. *Appii Forum*; á 2 leg. S. de Piperno.

FOSSA PALTENA, peq. r. del rei. Lomb. Ven., que desagua en el golfo de Venecia.

FOSSAT (el), peq. c. de Fr., en Arriège, á 5 leg. S. de Pamiers.

FOSSATO, peq. c. de la delegacion y á 22 leg. O.-S.-O. de Ancona, en los Est. Pontif., en los Apeninos.

FOSSE (la), v. de Fr., en el depart. y á 4 leg. de Mayena.

FOSSE-AU-MORTIER, lago de Fr., en Ardennes, en la abertura de una mont. volcánica, á 4 leg. de Mezieres.

FOSSE-EUGENIANA, canal sit. en la prov. de Clevesberg. en Prusia, que está destinado á hacer comunicar el Meuse con el Rhin.

FOSSERET, v. de Fr., en el Alto Garona, á 7 leg. S.-E. de Muret.

FOSSÉS, peq. c. de la prov. y á 5 leg. S.-O. de Namur, sit. entre el Sambre y el Meuse, en los Paisés Bajos.

FOSSOMBRONE, peq. c. obisp. de la delegacion de Urbino, en los Est. Pontif., con fábr. de seda, y en cuyas inmediaciones fue muerto Asdrubal, hermano de Anibal; á 7 leg. S.-O. de Pesaro.

FOSSUM, c. de la diócesis de Aggerhuus, en Noruega, con fábr. de azul mineral, fundicion de cañones, y en cuyos contornos se nota una cascada de agua consid. llamada el Hong-Foss, que cae de un peñasco perpendicular de mas de 50 pies de altura.

FOTATAH. V. *Cayro* (el Viejo).

FOTHERINGAY, lug. de Ingl., en Northamptonshire, donde se ven los restos del cast. en que Maria, reina de Escocia, estuvo presa durante 18 años, y fue condenada á muerte por la reina de Ingl. Elisabet.

FOTIPEL, c. del Bednore, en el Indost.

FOU, c. de 2ª clase de la prov. de Cheng-Si, en la China, á 16 leg. S.-O. de Pekin; lat. N. 26° 5', long. E. 106° 24'.

FOU-AN, c. de la Corea, en As., á 14 leg. N.-O. de Cour-Fou.

FOUCARMONT, v. de Fr., en el Sena Infer., á 4 leg. de Neufchatel.

FOUCHAN, c. de 5ª clase de la prov. de Chang-Tong, en la China, á 10 leg. S.-E. de Teng-Tcheou.

FOUCHENGE ó **FOUSHENGE**, c. del Khorassan, en Persia, á 10 leg. N. de Herat; lat. N. 34° 50', long. E. 74° 9'.

FOUCHUN, c. de 5ª clase de la prov. de Se-Tchuen, en la China, á 12 leg. N.-O. de Tche-Li-Leon.

FOUESNANT, v. de Fr., en Finistere, á 5 leg. S. de Quimper.

FOU-FONG, c. de 5ª clase de la prov. de Quang-Tong, en la China, á 9 leg. E.-S. de Fong-Tehuen.

FOUG, v. de Fr., en el Meurthe, á 2 leg. O. de Toul.

FOUGERAY, peq. c. de Fr., en el Ille y Vilaine, á 7 leg. N.-E de Redon.

FOUGERES, c. de Fr., en el Ille y Vilaine, cap. de subprefect., sit. sobre el Conesnon, con fábr. de lienzos gruesos, lona, vidrio, papel, curtidos, y aguas miner., y comercio de cueros. Pob. 7,200 hab.; á 12 leg. N. de Rennes, lat. N. 48° 20', long. O. 5° 36'.

FOUGEROLLES, v. de Fr., en el depart. y á 6 leg. N.-O. de Mayena.

FOUGEROUSE (la), v. de Fr., en Deux Sevres, á 6 leg. O. de Thouars.

FOUILLOUSE (la), v. de Fr., en el Loira, á 4 leg. S. de Montbrizon.

FOUIN, territ. del Afr. occid., sit. al N. del de Ardra.

FOU-KIANG, c. de 5ª clase de la prov. de Quang-Tong, en la China, á 8 leg. O.-N.-O. de Tsin.

FOU-KIEOU, c. de 5ª clase de la prov. de Houan, en la China, á 12 leg. E.-N.-E. de Hin.

FOU-KO, c. de 5ª clase de la prov. de Quang-Tong, en la China, á 27 leg. N.-N.-E. de Kia.

FOUL, bahía del mar de los Caribes, cerca de la costa or. de la Jamaica; lat. N. 17° 54', long. O. 78° 16'.

FOULA ó **FULA**, una de las islas Shetland, en Escocia, que se supone es la *Ultima Thule* de los ant.; lat. N. 60° 6'.

FOULADOU, pais mont. del Afr. occid., sit. cerca del nacimiento del Senegal. Es cascajoso y está atravesado por muchos r. que desaguan en aqnel.

FOULHAS ó **FOULAIS**, nombre de una raza de negros esparcida en el Afr. occid., que se cree tienen su origen del Fouladou, y poseen muchos rei. entre los cuales se distinguen el Fouta-Jallon, sit. al S. de Gambia, el Boudon y el Fouta-Torro, sit. entre el Senegal y el Gambia; el rei. de Siratic, en la parte baja del Senegal; el Masina, sobre el Niger, entre el Bambarra y Tomboucton, y el Wassela, sit. al S. de la parte elevada del Niger. Este pueblo difiere esencialmente de los demas negros, por sus facciones y costumbres, siendo sus hab. mahometanos; pero sin dar alguna importancia á las ceremonias exteriores de su religion, y viendo con igual benevolencia á los que siguen los cultos opuestos. El deismo parece ser la base de su creencia; y estos pueblos citados por su hospitalidad, su política, su industria en las artes y su prohibida en las transacciones comerciales, son estimados y venerados de sus vecinos. Su princip. ocupacion es el cuidado de sus rebaños; son muy aficionados á la música y el baile.

FOULHAS (el rei. de los). Este rei., algunas veces designado con el nombre de Siratic, está sit. á lo largo del Bajo Senegal, tiene cerca de 200 leg. del E. al O.; pero no se conoce su extension del N. al S., y su territ. es fértil; se halla cubierto de bosques inmensos, cortados de valles profundos y poblados de leones, tigres, monos y elefantes. Estos últimos abundan tanto, que se ven rebaños de 200, y los naturales los comen en losos, comen su carne y comer. con sus dientes, en pieles de leones, tigres, leopardos, etc., consistiendo su princip. tráfico en este ramo, que lo hacen particularmente con el Fuerte Luis.

FOULICONDA, c. del territ. del Afr. occid., sobre la orilla sept. del Gambia; á 25 leg. N.-O. de Pisania.

FOULIOND (el cabo). Se halla sit. sobre la costa N.-O. de la isla de Tavai Pennammon, en el océano Pacif. mer.; lat. S. 41° 55', long. O. 170° 11'.

FOULLETOURTE, v. de Fr., en el Sarthe, á 6 leg. del Mans.

FOULNESS, peq. isla de Ingl., sobre la costa del cond. de Essex, conocida por la pesca de ostras, á la emb. del Osach; á 18 leg. de Londres.

FOULOU-SOUSOU, c. de la Tart. china sobre el Amor, á 4 leg. N.-O. de Telden.

FOULPOINTE, establec. frances en la isla de Madagascar, en Afr.; lat. S. 17° 40', long. E. 47° 55'.

FOULWEATHIER (el cabo), promont. notable sobre la costa N.-O. de la América sept.

FOU-MING, c. de 5ª clase de la prov. de Yun-Nan, en la China, á 6 leg. N.-N.-O. de Yun-Nan.

FOU-NIING, c. de 2ª clase de la prov. de Fo-Kien, en la China, á 72 leg. S.-S.-E. de Pekin; lat. N. 21° 54', long. E. 117° 29'.

FOU-NIM, c. de 5ª clase de la prov. de Pe-Tche-Li, en la China, á 8 leg. O. de Yong-Pin.

FOU-PEIN, lug. de la prov. de Pe-Tche-Li, en la China, á 26 leg. O. de Pao-Ting.

FOU-PIN, c. de 5ª clase de la prov. de Kuang-Tong, en la China, á 4 leg. S.-E. de Yao.

FOURAS, v. de Fr., en el Charenta Infer., á 4 leg. S. de la Rochela.

FOURCA, c. del territ. de Hoval, en el Afr. occid., á 14 leg. O. de Ender.

FOURDAN-HOTUN, c. de la Corea, en As., á 269 leg. E.-N.-E. de Pekin; lat. N. 42° 51', long. E. 129'.

FOURE ó **FURE**, lug. de Irl., en el cond. de Westmeath, á 16 leg. N.-O. de Dublin.

FOURMIES, v. de Fr., en el Norte, que comr. en hilo de encajes; á 5 leg. de Avesnes.

FOURMIGUIERES, lug. de Fr., en los

Príncipes or., con minas de plomo y cobre; á 1 leg. de Mont Luis.

FOURNELS, v. de Fr., en el Lozere, á 10 leg. N.-E. de Mende.

FOURNIS (las islas), grupo de peq. islas del archip. de Grecia, sit. entre Sumbs y Nitaría, que no están habitadas, pero se encuentran en ellas cabras salvages. — C. de la isla de Samos, en el archip. Griego.

FOURNO, c. de la Caramania, en la Nacolia, á 42 leg. O.-S.-O. de Satalia.

FOURGUE, v. de la Macedonia, á 22 leg. S.-S.-E. de Salónica.

FOURS, nombre de 2 v. de Fr., la una en Nievre, y la otra en los Bajos Alpes.

FOUSSAY, v. de Fr., en el Vendée, á 3 leg. N.-E. de Fontenai.

FOUTA-JALLON ó DIALLO, territ. consid. del Afr. occid., sit. en los nacimientos del Gambia, el Rio Gr. y el Niger. Tiene minas 144 leg. del E. al O., y 82 del N. al S.; su aire es sano, y el suelo, aunque en general cascajoso, un tercio de su extension es susceptible de cultivo, y produce arroz y maiz. Este país, habitado por los Foulhas, que pueden poner en pie un ejército de 16,000 caballos, encierra minas de hierro, y sus principales son, Timbou, que encierra 7,000 hab., y Laby 5,000.

FOUTA-TORRO, territ. consid. del Afr. occid., que comprende el alto país al O. del Bondou, sit. entre el Senegal y el Gambia. Forma uno de los mayores estados de aquella parte del Africa, y tiene terreno muy fértil, pero temperatura ardiente, y sus habitantes son industriosos y buenos cultivadores.

FOU-TCHIANG, c. de la prov. de Pe-Tcheu-Li, en la China, sit. sobre el gr. canal.

FOU-TCHEOU, c. de 1ª clase de la China, cap. de la prov. de Fo-Kien, con muchos bellos edificios, un soberbio puente de granito de mas de 100 arcos, un buen p., y com. florec.; á 558 leg. S. de Pekin; lat. N. 26° 44', long. E. 116° 44'.

FOU-TCHEOU, c. de 2ª clase de la prov. de Kiang-Si, en la China, en otro tiempo una de las mejores del imp., pero en el dia arruinada; á 502 leg. de Pekin; lat. N. 27° 55', long. E. 115° 40'.

FOU-TCHUEN, c. de la prov. de Chan-Si, en la China, á 114 leg. E.-N.-E. de Ping-Lo.

FOU-TSING, c. de 3ª clase de la prov. de Fo-Kien, en la China, á 7 leg. S.-S.-E. de Fou-Tcheou.

FOUVENT-LA-VILLE, v. de Fr., en el Alto Saona, á 5 leg. de Champlitte.

FOUX (la), v. de Fr., en el Gard, á 5 leg. de Nimes.

FOU-YANG, c. de la prov. de Tche-Kiang, en la China, á 12 leg. N.-N.-E. de You-Tcheou.

FOU-YU, c. de la Corea, en Asia, á 6 leg. N. de Hetsin.

FOWEY, peq. c. marít. de Ingl., en Cornualla, sit. sobre la ribera occid. del rio de su nombre, con un puerto capaz y seguro, defendido por 5 baluartes; á 99 leg. O.-S.-O. de Londres.

FOWLEN, bahía sobre la costa mer. de la Nueva Hol., en el mer. Pacífico merid., cuyo extremo or. está sit. en los 52° 1' de lat. S. y los 15° 7' de long. E.

FOXFORD, c. de Irl., en el cond. de Mayo, á 46 leg. de Dublin.

FOX-RIVER, r. del Canadá, en la Amér. sept., que desagua en el golfo de Sn. Lorenzo, á 4 leg. N.-N.-O. del cabo Rosiere.

FOX-RIVER, r. de la Amér. sept., que atraviesa el lago Winnebago, y desagua en el lago Michigan.

FOY (Sta.), v. de Fr., en el Ródano, á 1 leg. S.-O. de Lyon. — *la Gran (Sta.)*, peq. c. de Fr., en el Gironda, á 14 leg. E. de Burdeos; lat. N. 44° 50', long. O. 2° 8'.

FOYLE, r. de Irl., que atraviesa el Londonderry, y forma una bahía llamada Lough-Foyle.

FOYOS, lug. de Esp., prov. y á 1 leg. N. de Valencia, y 1/2 del Mediter. Pob. 1,084 habit.

FOZ, req. e. de Port., en Alentejo, en la confl. del Zata y del Tajo, á 10 leg. N.-E. de Lisboa. — *los Martigues*, v. de Fr., en las Bocas del Ródano, cerca del Mediter. — *(la)*, parroquia de Esp., prov. de Asturias. Pob. 470 hab. — *(Santiago de)*, feligresia de Esp., en Galicia, á 1 1/2 de Riulo y 2 1/2 de Ribadeo. Pob. 1,055 hab.

FRABOSA, v. del Piamonte, con canteras de mármol.

FRADES, v. de Esp., prov. y á 7 leg. de Salamanca. Pob. 475 hab.

FRADING, v. de la Moravia, en el circ. de Znain.

FRAGA, c. de Esp., prov. de Aragon, sobre la orilla izquierda del Cinca, poco antes de su confl. con el Segre, en sitio áspero; á 21 leg. S.-E. de Zaragoza, y 4 1/2 de Mequinenza. Pob. 5,000 hab.

FRAGANT (el Alto y el Bajo), 2 lug. de la Carintia, en el imp. de Anst., en el circ. de Villach, con una refinería de plata y una mina de cobre.

FRAGAS (Sta. Maria de), felig. de Esp., en Galicia, á 2 leg. N.-E. de la v. de Pontevedra. Pob. 1,216 hab.

FRAGOA DE SN. PEDRO, peq. c. de Port., en la Beira, á 5 leg. S.-S.-O. de Lamego.

FRAGOLA, c. del rei. y á 5 leg. N.-N.-E. de Nápoles, con fábr. de sombreros.

FRAGOS, peq. c. de Port. en Extrem., á 2 leg. N.-O. de Santaren.

FRAGUA, r. consid. de la prov. de Sn. Juan de los Llanos, en el nuevo rei. de Granada.

FRAGUAS, v. de Esp., prov. y á 7 leg. de Gaudalajara. — (*las*) lug. de Esp., prov. y á 7 leg. de Soria. Pob. 325 hab.

FRAGUETO, c. del Princr. ulter., en Nápoles. Pob. 2,000 hab.

FRAIGNAN (Sn.), v. de Fr., en el Charanta Infer., á 2 leg. de Aigre.

FRAIMBAULT (Sn.), v. de Fr., en el depart. y á 5 leg. N. de Mayena.

FRAIN, peq. c. de la Moravia, sobre el Theya, á 5 leg. O.-N.-O. de Znaim.

FRAISE, v. de Fr., en Vosges, á 4 leg. S.-E. de Sn. Die.

FRAMLINGHAM, peq. c. de Ingl., á 56 leg. N.-N.-E. de Londres.

FRAMPTON, v. de Ingl., en Dorsetshire, sobre el Frome, á 49 leg. S.-O. de Londres.

FRANCASTEL, v. de Fr., en Sena y Oise, á 2 leg. S.-O. de Breteuil.

FRANCAVILLA, c. consid. de la prov. de Otranto, en Nápoles, cuyas calles son anchas y las casas bien edificadas: tiene fábr. de algodón, tabaco, etc. Pob. 11,000 hab.; á 6 leg. E.-N.-E. de Tarento. — C. de Sicilia, en Val di Demona, cerca de un r. del mismo nombre, á 5 leg. O.-N.-O. de Taormina; lat. N. 37° 54', long. E. 15°. — Nombre de 2 peq. c. del rei. de Nápoles, la una en la Basilicata, á 8 leg. N.-O. de Cassano, y la otra en el Abruzo cit., á 1 leg. S.-E. de Pescara. — V. del territ. de Génova, en los Est. Sardos, á 2 leg. S. de Novi.

FRANCES (el río), r. del Alto Canadá, en la Amér. sept., que nace en el lago Nepisingui, y desagua en el lago Huron, después de un curso de 50 leg. — (*el Gr. Río*), r. del Tennessee, en los Est. Unid., que nace en los mont. de la Carolina sept., se dirige al O. y desagua en el Holston.

FRANCESA (la), v. de Fr., en el Tarne y Garona, á 4 leg. N.-O. de Montauban.

FRANDESCAS, v. de Fr., en el lot. y Garona, á 2 leg. de Nerac.

FRANCESES (la bahía de los), había en el distr. de Maine, en los Est. Unid.; lat. N. 44° 20', long. O. 70° 21'. — Otra sobre la costa mer. de la Jamaica, entre la de Pedro y la de Starvegut.

FRANCESES (el puerto de los), bahía consid. de la costa N.-O. de la Amér. sept. descubierta por Lapeyrouse en 1786, cuyas orillas estan cubiertas de árboles, y los hab. son crueles, falsos y desaseados; lat. N. 58° 57', long. O. 150° 46'.

FRANCFORT SOBRE EL MAIN (en aleman *Frankfort-am-Mayn*), c. libre de Alem., sobre el Main, que la divide en 2 partes, llamadas Franfort y Sachsenhausen, que se comunican por un puente, está cercada de murallas cubiertas de árboles y tiene 7 puertas, 145 calles, 16 iglesias, 2 sinagogas y varios establec. de beneficencia. Encierra muchos edificios públicos, entre los cuales me-

recen particular atencion la casa consistorial, la catedral de Sn. Bartolomé, donde ant. se consagraban los emperadores de Alem., el casino, la casa dicha Alemana, y el teatro. Posee tambien una biblioteca pública, un jardin botánico, un gimnasio, escuelas de música, dibujo y arquitectura, un museo, fábr. de seda, terciopelos, cotonías, tapices, tabaco, naipes, imprentas, librerías, etc., y hace un com. consid. de consumo, banca y lonja. En 1815 esta c., que durante algunos años habia sido la resid. del príncipe primado de la confederacion del Rhin, fue puesta en posesion de sus ant. privilegios, así como de su territ., que comprende una superf. de unas 10 leg. y una pob. de 73,400 hab., siendo su pob. particular de 60,000. En el día es una de las 4 repúblicas, que se han conservado en Alemania, y dista 8 leg. E.-N.-E. de Maguncia, y 117 S.-O. de Hamburgo; lat. N. 50° 7', long. E. 6° 15'.

FRANCFORT SOBRE EL ODER, c. de Prusia, sobre el Oder, que se pasa por un largo puente, cap. de circ., en general bien edificada, con 5 arrabales, 5 puertas, un gimnasio, muchas escuelas públicas y establec. de beneficencia. Posee tambien fábr. de seda estimadas, tabaco, tafilete, lencería, almidon, paños, loza, vidrio, curtidos, punto, etc. Las ferias anuales que se tienen dan mucha actividad á su com., y su universidad, fundada en 1506, se ha trasladado á Breslau. Francfort comunica con el mar del Norte, por el canal de Muntrose, y tiene 15,800 hab. de pob.; á 18 leg. S.-E. de Berlin; lat. N. 52° 28', long. E. 12 15'.

FRANCHEVILLE, nombre de 2 v. de Fr., la una en el Eure, con fábr. de alfileres, quincalla y herrerías, y la otra en el Ródano.

FRANCHIMONT, peq. c. de los Países Bajos, con un palacio; á 5 leg. S.-E. de Licja.

FRANCIA, rei. de Europa, que tiene por límites, al N. el rei. de los Países Bajos, al E. el gr. duc. del Bajo Rhin, el mont. Jura, que le separa de la Suiza, y el Piamonte y los Alpes, al S. el Mediter. y los Pirineos, que le separan de España, al O. el océano Atlánt. y la Mancha, y al O.-N.-O. el paso de Calais. Se halla sit. entre los 45° y 51° de lat. N., y los 7° de long. O., y 5° de long. E., tiene unas 270 leg. del E. al O., 230 del N. al S. y una superficie de 20,528 leg. cuad. La posicion geográfica de este país es muy ventajosa, el clima benigno, los hab. activos, industriosos y valientes, y el terreno de una gr. fecundidad, y dá todas las producc. cultivadas en la Eur., y abundantes cosechas de trigo y vino. Criase en él numerosos rebaños de toda clase de animales domésticos conocidos en el Continente, las costas sur

ten de mucho pescado, y hay minas de plata, hierro, plomo, carbon, canteras de mármol, granito y yeso. Se halla regado por mas de 6,000 r., entre los cuales hay un gr. número que son navegables, y facilitan principalmente la navegacion interior, siendo los mas consid. el Rhuu, el Ródano, el Saona, el Loira, el Sena, el Escalda, el Meuse, el Isere, el Allier, el Garona, el Marne, etc. Entre los canales se notan los de Languedoc, Briare, Orleans, Sn. Quintin, Oureq, etc., y sus mont. principales son los Pirineos, los Alpes, los Cevennes, el Jura, los Vosges y el Puy de Dome. Posee la Fr. aguas miner., donde concurren personas de todas las partes de la Eur., y las mas céel. son las de Bañeras, Baresges, Vichy y Mont. de Oro. En punto á la industria, esta nacion se halla muy adelantada, diariamente va en aumento y haciendo gr. progresos, y tiene fábr. de paños, tapices, seda, algodón, estameñas, sombreros, cuchillos, alfileres, vidrio, loza, porcelana, lencería, encajes, velas de cera, clavos, armas, espejos, jabon, curtidos, papel, etc., y una infinidad de imprentas y librerías. Hay escuelas de pintura, música, arquitectura, derecho, medicina, y las letras, la filosofía y las ciencias han producido en este país gr. ingenios. Los fastos de esta nacion ofrecen tres épocas de civilizacion bien distintas; en su origen fue habitada por los Galos ó Celtas, cuyo espíritu guerrero, causando inquietudes á Roma, fue enviado Cesar para sojuzgarlos, quien empleó 10 años para lograrlo. La Galia entonces quedó de prov. romana, y el cristianismo á fines del siglo II comenzó á suceder al culto de los ídolos y á la liturgia de los Druidas; y á últimos del IV vinieron los Francos de la Germania á fundar bajo Clodoveo el rei. de Fr. El reinado de este príncipe, notable por su conversion al cristianismo, por los numerosos suplicios que ordenó, y por la institucion de la ley Sálica, que todavía hace parte del derecho político del estado, y por la cual las mugeres estan excluidas del trono: 276 años despues de su muerte, es decir, en 751, sus descendientes, que habian heredado sus vicios, sin su valor, fueron el objeto del desprecio de la nacion; de cuyas circunstancias aprovechándose Pepino, se apoderó de la corona, de la que se mostró digno de llevarla por sus gr. calidades, y le sucedió su hijo Carlomagno, bajo cuyo reinado fue la Fr. tan gloriosa y poderosa; pero los herederos de este gr. hombre, que en nada le parecieron, fueron desposeidos en 987 por Hugo Capeto, que vino á sacar á la Fr. del envilecimiento á que la habian reducido los vicios y la incapacidad de los últimos reyes de la segunda raza. Hacia fin del reinado de Luis XVI la Fr. estaba divi-

da en 52 prov. y en 40 gob. militares, y la administracion de cada prov. la ejercia un intend.; habia 5 órdenes en el est., el clero, la nobleza y el est. llano, del que hacia parte todo el que no era clérigo ó noble, es decir, la clase mas numerosa y mas útil, que se componia de gentes de letras, de comerciantes, y de las personas dedicadas á las profesiones liberales é industriales. Los est. generales se componian de la reunion de estas 5 órdenes, el rey se hallaba revestido á la vez del poder legislativo y ejecutivo. Habia ademas 5 órdenes de caballeria, 19 arzobispados, 119 obispados, 10 órdenes de canónigos regulares y mas 2,000 entre abadías, prioratos y conventos. La instruccion pública estaba confiada á 21 universidades, una escuela militar, otra de derecho, varias de medicina y á una porcion de colegios y seminarios. Habia tambien una academia francesa, otra de ciencias, etc.; la fuerza militar se componia de 240,000 hombres, y la pob. de 25,000,000 de hab. Las guerras y el fausto de Luis XIV embrocieron la Fr. y acrecentaron la deuda pública, que continuó aumentándose en el reinado de Luis XV; y Luis XVI por atajar el desórden de la hacienda del est., convocó los estados generales, que en 1789 se constituyeron en asamblea nacional, la cual abolió la nobleza, las órdenes religiosas, los privilegios, los parlamentos, igualmente que los demas tribunales: suprimió las prov., y dividió la Fr. en depart., subdivididos en dist. y cant. En 1791, la asamblea llamada constituyente, dió una constitucion, por la cual la autoridad real fue restringida, y el derecho de hacer las leyes confiado á los representantes de la nacion; en el 10 de agosto del año siguiente estalló una revolucion, y el 21 de septiembre fue instalada una convencion nacional, que en su primera sesion abolió la dignidad real, y declaró á la Fr. república, y poco despues condenó á muerte al desgraciado monarca, que pereció en el cadalso el 21 de enero de 1793. Desde entonces la Fr. se entregó á todos los horrores de la anarquía, cometiéndose durante ella atrocidades y excesos desconocidos y que estremecen. En 1795 fue disuelta la convencion nacional y remplazada por un directorio ejecutivo, compuesto de 5 miembros, y de dos consejos, el de los 500 que estaba encargado de proponer los proyectos de ley, y el de los ancianos de 250 individuos, que debía sancionarlos. Mientras en el interior sucedian las borrascas y mudanzas mencionadas, la Fr. atacada por toda la Eur., ligada contra ella, tuvo que sostener una lucha muy desigual; sin embargo, los esfuerzos hechos por el patriotismo, el amor á la libertad y á la indep., vencieron todos los obstáculos, y tuvieron el éxito mas feliz

por las victorias conseguidas en Italia, Alem. y otros países. En 1798 se envió una expedición á Egipto, á las órdenes de Bouaparte, quien despues de haber conquistado este país, se vió obligado á abandonarlo: regresado á la cap., de concierto con el director Sicyes y un gr. número de diputados, trastornó en los días 18 y 19 de brumario (9 y 10 de noviembre), la constitucion directorial, y estableció un nuevo gob., tomando sus riendas y el título de 1^{er} cónsul; y despues de haber ganado la ecl. batalla de Marengo, volvió á Fr., donde restableció el orden, relevó los altares, é hizo renacer la abundancia y la industria; promulgó un código de leyes uniformes, redujó á un mismo sistema los pesos y medidas, é hizo renacer el crédito público, introduciendo el orden en la hacienda y en todos los ramos de administracion. Dispuso obras públicas en todos los depart., hermoseó la cap., y principió á hacer de la Fr. el est. mas florec. y poderoso de la Eur. Con todo eso, nuevas mudanzas políticas tuvieron lugar en 1804, y el 1^{er} cónsul fue proclamado emperador de los Franceses, y fue consagrado como tal por el papa Pio VII el 5 de diciembre; pero en 1814 el trono de Fr. pasó nuevamente á la familia de Borbon, entrando á ocuparle Luis XVIII; y á pesar de la tentativa de Napoleon en 1815 para apoderarse de nuevo del trono que habia perdido, su empresa le salió fallida por causas políticas bastante conocidas: y la Fr., habiendo vuelto á entrar en sus ant. límites, se compone de 86 depart., 575 distr. y 2,729 cant., con una pob. de 50,465,000 de hab. El gob. actual de la Fr. es una monarquia constitucional, en la que la autoridad real se halla templada por la intervencione de los diputados de la nacion y de una cámara alta, llamada cámara de los Pares. El consejo del rey se divide, 1^o en consejo de los ministros, en consejo privado, en consejo de gabinete y en consejo de estado. La administracion del rei. se compone de 8 depart. ó ministerios, que son: 1^o el de negocios extrangeros, 2^o el del interior, 3^o el de hacienda, 4^o el de guerra, 5^o el de justicia, 6^o el de la marina, 7^o el de instruccion pública, y el 8^o de la casa del rey. La organizacion judicial se compone; 1^o de un tribunal de casacion, que está formado en Paris; 2^o de un tribunal de cámara de cuentas, resid. igualmente en Paris; 3^o de 27 tribunales ó cortes reales; de tribunales de 1^a instancia, uno en cada cap. de prefect. y subprefect.; de los tribunales de com., y finalmente de los jueces de paz. La deuda pública asciende á 5,466,000,000 de fr., las rentas de 1824 fueron de 901,945,556, y los gastos 901,472,002 francos. Hay en Fr. 6 órdenes de caballeria, que son: el del Espiritu Santo, el de la Le-

gion de honor, instituido para recompensar los servicios militares y civiles, el de Sn. Miguel, el de Sn. Luis, el del Mérito militar y el de Sn. Lázaro. El ejército en tiempo de paz asciende á 150,000 hombres, de los cuales 24,000 de la guardia; el estado mayor se compone de 5 coroncles generales, 19 mariscales de Fr., 127 tenientes generales, 261 mariscales de campo y 107 coroncles de est. mayor. Las fuerzas navales consisten en 40 navíos de línea, é igual número de fragatas, mandadas por un almirante de Fr., 6 vice-almirantes, 12 contra-almirantes, etc. Pocos países hay mas frecuentados que la Fr., y sus hab. son vivos, amables, laboriosos y emprendedores: su lengua es pulida y elegante, y la mas general de Eur., y se halla difundida en todo el mundo.

FRANCIA (isla de), precedentem. prov. de Fr., cuya cap. era Paris, que en el día se halla comprendida en los 5 depart. del Aisne, Oise, Sena, Sena y Marne y Sena y Oise.

FRANCIA (isla de). V. *Isla de Francia*.

FRANCIA (Nueva). V. *Canadá*.

FRANCIA (la Torre de), v. de Fr., en los Pirineos or., á 5 leg. de Perpiñan.

FRANCISCO (el Rio), rio consid. del Brasil, que nace en la prov. de Minas Geraes, entre los 20° y 12° de lat. S., en un valle estrecho y profundo; se dirige al principio al N. y N.-E., separa las prov. de Bahía y Pernambuco, y desagua en el océano Atlántico, despues de un curso de 550 leg. — (Sn.), cabo del Perú, sobre la costa occid. de la Amér. merid.; lat. S. 0', long. O. 82° 20'. — Rio de Chile, que desagua en el océano Pacifico mer.; lat. S. 51° 10'. — Rio del Brasil, que desagua en el océano Atlántico; lat. S. 26° 15'. — Establec. español, en la Nueva California, en la Amér. sept., con un buen p. y ricos pastos en las inmediaciones, que mantienen numerosos rebaños de ganado lanar y vacuno; lat. N. 57° 48', long. E. 115° 29'. — C. sobre la frontera mer. de la prov. de Sn. Pablo, en el Brasil, sit. en una peq. isla, á la entrada de una bahía, que forma un p. consid., con bosques en los contornos, que surten de excelentes maderas de construccion; lat. S. 26° 15'. — *de la Sierra*, c. de la prov. de Veragua, en la Amér. mer., á 8 leg. N.-E. de Santiago. — (*istas de*), 6 peq. islas del Canadá, en el lago de Sn. Pedro, que abundan en caza, y cuyo suelo es muy favorable al cultivo del trigo. — Rio consid. de los Est. Unid., que nace en el territ. del Misouri y desagua en el Misisipi, despues de una carrera de 190 leg. — Rio del Bajo Canadá, en la Amér. sept., que nace en un lago del mismo nombre y entra en el lago de Sn. Pedro, despues de un curso de 50 leg. — Otro del Labrador, en la Amér. sept. que desemboca en el océa-

no Atlántico; lat. N. 52° 40', long. O. 57° 40'.

FRANCOLI, peq. r. de Esp., en Cataluña, que pasa cerca de Tarragona, y desagua en el Mediter.

FRANCOMONT, v. de los Países Bajos, en la prov. de Lieja, con fábr. de paños; á 2 leg. de Verviers.

FRANCONIA, uno de los 10 ant. círc. ó prov. del imp. de Alem., que confina al N. con la Misenia y la Thuringa, al E. con la Bohemia y el Alto Palat., al S. con la Suabia y la Bav., y al O. con el Bajo Palat. y el circ. del Alto Rhin. El territ. de que se componia produce trigo, vino, frutas, y encierra excelentes pastos. Su pob. era de 1,500,000 hab. y su cap. Nuremberg. En 1°06 una parte de este país fue agregada al rei. de Wurtemberg, otra al gr. duc. de Baden, y otra al Hesse; la Sajonia ha poseído el cond. de Henneberg: y el resto, que forma la mayor parte de la ant. Franconia, fue cedida al rei. de Bav., y en el día forma los círc. del Alto y el Bajo Main, del Ratz y del Alto Danubio.

FRANCONVILLE-LA-GARENNE, v. de Fr., en el Sena y Oise, á 4 leg. N. de Paris.

FRANDOVINEZ, v. de Esp., prov. y á 2 1/2 leg. O.-S.-O. de Burgos. Pob. 570 hab.

FRANEKER, linda c. de Hol., sit. sobre el canal, entre Harlingen y Lenbardon, con un palacio y bellos edificios públicos, á 2 leg. del Zuiderzee. Pob. 4,900 hab.

FRANGY, lug. limitrofe de la Fr. y del cant. de Ginebra, sobre el r. de los Üssos. — *la-Braine*, v. de Fr., en el Saona y Loira, á 8 leg. E. de Chalons sur Saone.

FRANKENAU, peq. c. del circ. del Neckar, en Bav., resid. del príncipe de Hohenloe Schillingsfurt; á 5 leg. N. de Denkelsbuhl. Pob. 1,150 hab.

FRANKENBERG, peq. c. del rei. de Sajonia, en el circ. de Erzebirge, sobre el Zs:hopau, con fábr. de paños, curtidos, etc. Pob. 5,000 hab.; á 4 leg. O. de Freyberg; lat. N. 50° 50', long. E. 10° 59'. — Otra del Hesse electoral, en Alem. sobre el Eder; con minas de plomo. Pob. 2,700 hab.; á 4 leg. S.-O. de Cassel.

FRANKENBOURG, peq. c. de la Alta Aust., cap. de cond., á 2 leg. O.-N.-O. de Voglabrck.

FRANKFELS, peq. c. de Aust., sobre el Noderspach, á 14 leg. O. de Viena.

FRANKENHAUSEN, peq. c. del prínc. de Schwarzbourg-Rudolstadt, en Prusia, sobre el Wipper, con salinas consid. Pob. 5,000 hab.; á 68 leg. de Berlin; lat. N. 51° 16', long. E. 8° 50'.

FRANKENHOFEN, v. consid. del circ. del Danubio, en Wurtemberg, cerca de Echingen.

FRANKENSTEIN, nombre de 2 peq. c.,

la una en el rei. de Bav., y la otra en el gr. duc. de Hesse. — C. de la reg. de Reichenbach, en Prusia, sobre el Bantza, con fábr. consid. de lencería y curtidos. Pob. 4,150 hab.; á 5 leg. S.-S.-O. de Glatz; lat. N. 51° 25', long. E. 14° 22'.

FRANKENTHAL, c. del rei. de Bav., en el circ. del Rhin, con fábr. de paños, lencería, porcelana, etc., y un canal que comunica con el Rhin. Pob. 2,500 hab.; á 5 leg. N.-O. de Heidelberg.

FRANKFORT, c. de los Est. Unid., cap. del est. de Kentucky, en la orilla N.-E. del rio Kentucky, en una posición ventajosa. Pob. 1,100 hab.; á 10 leg. N.-O. de Danville.

FRANKFORT ó FRANKLIN, c. de la Virginia, en los Est. Unid., cap. del cond. de Pendleton, sit. sobre un brazo del Potowmack, á 53 leg. N.-O. de Richmond.

FRANKFORT (el gr. duc. de), territ. de Alem. erigido, en 1806, en soberanía por Napoleon, en favor del elector de Maguncia, á quien despojó el congreso de Viena, concediéndole una pensión de 100,000 florines, en indemnización. Pob. 292,983 hab.

FRANKLIN, cond. de los Est. Unid. el mas N.-O. del est. de Vermont, confinante al N. con el Bajo Canadá, y al O. con el lago Champlain. Tiene 16,427 hab. de pob., y por cap. á Sn. Albano. — Cond. de la Pensilvania, en los Est. Unid., que linda al N. con el cond. de Mifflin, al E. con el de York, al S. con el de Washington, y al O. con el de Bedford, Consiste en un rico valle regado por el Connegocheague, y tiene por cap. á Chambersburg. Pob. 23,083 hab. — Cond. del Kentucky, en los Est. Unid., confinante al N. con el cond. de Scott, al O. y N.-O. con el de Shelby, al S. con el de Woodford, y al S.-E. con el de La Fayette. Su cap. es Frankfort, y tiene 8,015 hab. de pob. — Otro de la Carolina sept., en los Est. Unid., que linda por N. con el de Greenville, por S. con el de Johnston, y por O. por el de Orange, con una pob. de 19,166 hab. y por cap. á Lumburg. — Otro de la Virginia, en los Est. Unid., que linda al N. con el de Bedford, al O. con el de Montgomery, al S. con el de Patrick, y al E. con el de Champbell. Pob. 10,724 hab. — Cond. de la Georgia, en los Est. Unid., que tiene por límites al N. y N.-E. el rio Tugulo, al O. y N.-O. el país de los Cherokees, al S. un brazo del Broad-River, y al S.-E. el cond. de Elbert. Pob. 10,815 hab.

FRANKLINVILLE, c. del Kentucky, en los Est. Unid., á 20 leg. E.-S.-E. de Frankfort; lat. N. 37° 27', long. O. 88° 4'.

FRANKOP, lug. del duc. de Brema, en Hanover. Pob. 600 hab.

FRANKSTADT, c. de Moravia, en el

imp. de Aust., á 2 leg. S. de Freyberg; lat. N. 49° 29', long. E. 15° 57'.

FRANQUE, peq. p. de mar sobre la costa or. de la isla de Madagascar, en el mar de las Ind.; lat. S. 18° 40', long. E. 47° 55'.

FRANQUEMONT, peq. c. del cant. de Berna, en Suiza, sobre el Doubs, á 9 leg. O. de Soleure.

FRANQUERA (Nuestra Señora de la), v. de Esp., en Galicia, sit. en la carretera que conduce desde Orense á Tuy; á 7 leg. de Rivadavia. Pob. 641 hab.

FRANSCHÉ-HAÉCK, subdivision del distr. de Drakenstein, en el cabo de Buena Esperanza, así llamada por los Franceses refugiados en ella.

FRANZA (Santiago de), felig. de Esp., en Galicia, que encierra el p. del Seijo, donde se embarcan para el Ferrol. Pob. 976 hab.

FRANZBOURG, peq. c. y cap. de la reg. de Stralsund, en Prusia, á 6 leg. S.-S.-O. de Stralsund; lat. N. 44° 10', long. E. 10° 55'. Pob. 42,200 hab.

FRANZENBRUNNEN, c. del circ. de Elnbogen, en Bohemia, sobre el Egra, en situacion agradable y con aguas miner.

FRASCARNOLA, v. del Piamonte, sobre el Pó, á 5 leg. S.-O. de Lamello.

FRASCATI, c. obisp. de la delegacion de Roma, en los Est. Pontif., sit. sobre la pendiente de una colina, cerca de las ruinas de la ant. *Tusculum*, donde Ciceron tenia una casa de campo; con aire puro y alrededores deliciosos; á 4 leg. S.-E. de Roma. Pob. 9,000 hab.; lat. N. 41° 48', long. E. 10° 20'.

FRASCINETO, v. de la Calab. cit., en Nápoles, en la dióc. de Cassano. Pob. 1,600 hab.

FRASCOLARI, río de la Sicilia, en el Val di Noto, que desagua en el mar, cerca de Camarana.

FRASERSBURGH, peq. c. marít. de Escocia, en Aberdeenshire, con un peq. p.; á 60 leg. N.-O. de Edimburgo.

FRASFORO, peq. c. de la delegacion y á 12 leg. S.-S.-O. de Módena, en Italia.

FRASNES EL BUISSENAL, v. del rei. de los Países Bajos, en el Hainaut, á 4 leg. N.-E. de Tournay. Pob. 5,800 hab.

FRASNO (el), lug. de Esp., prov. de Aragon, sobre el camino real de Zaragoza á Madrid, á 5 leg. de Calatayud. Pob. 1,100 hab.

FRASSO, peq. c. de la Tierra de Labor, en Nápoles. Pob. 5,450 hab.

FRATTA (la), c. del duc. y á 15 leg. S. de Urbino, en los Est. Pontificios.—C. del rei. Lomb. Ven. sobre el Scorta. Pob. 6,500 hab.; á 2 leg. S.-O. de Rovigo.—*Maggiore*,

c. del rei. de Nápoles, cerca de la cap., con cordelerias. Pob. 8,500 hab.

FRATTIN ó WRÄDDING, v. de la Moravia, á 9 leg. O.-N.-O. de Znaim.

FRAU, mont. del cant. de Berna, en Suiza, que hace parte de los Alpes, y tiene 13,000 pies de elevacion sobre el nivel del mar.

FRAUENBERG, peq. c. del circ. de Pilsen, en Bohemia, con ferrerías; á 2 leg. S.-O. de Hayd.

FRAUENBOURG, peq. c. de la reg. de Königsberg, en Prusia, en la confl. del Baccade con el Frisch-Haff, donde murió Copérnico, y se halla su sepulcro; á 6 leg. N.-E. de Elbing. Pob. 1,400 hab.; lat. N. 54° 21', long. E. 17° 20'.—Peq. c. de la Curlandia, en Rus., á 12 leg. O. de Mittau.

FRAUENBRUNNEN, peq. c. del cant. y á 5 leg. N. de Berna, en Suiza.

FRAUENFELD, peq. c. de Suiza, cap. del cant. de Turgovia, sobre el Murg, con canteras de carbon. Pob. 1,500 hab.; á 8 leg. N.-E. de Zurich.

FRAUENHOFEN (el Viejo y el Nuevo), v. del circ. del Isar, en Bav., sobre el r. Vils.

FRAUENPRIESSNITZ, lug. cap. del bailiage de Tautenberg, en el duc. de Weimar, sobre el Ilm.

FRAUENREITH, lug. del circ. del Isar, en Bav., con bellas canteras de mármol y sal fosil.

FRAUENSTEIN, peq. c. del rei. de Sajonia, en el circ. de Erzberge, sobre el Boberitsch, á 7 leg. S.-S.-E. de Dresde; lat. N. 50° 43', long. E. 11° 11'.—Otra ea Aust., sobre el Inn.

FRAUENTHAL, v. de la Baja Stiria, en el imp. de Aust., á 4 leg. S. de Voitzbourg.

FRAUSTADT, c. muy comerc. del gr. duc. de Posen, en Prusia, en un terreno arenoso, donde en 1706 los Suecos batieron á los Rusos y Sajones; á 8 leg. N.-E. de Glogau.

FRAZÉ, v. de Fr., en el Eure y Loira, á 8 leg. S.-O. de Chartres.

FRECHEN, lug. de la reg. y á 5 leg. O. de Colonia, en Prusia, con aguas miner. Pob. 1,887 hab.

FRECHILLA, v. de Esp., prov. y á 5 leg. N.-O. de Palencia, sit. en un terreno llano y pantanoso; lo que la hace mal sana. Pob. 2,000 hab.

FRECKENHORST, c. de la reg. y á 8 leg. E. de Munster, en Prusia, sobre el Ems. Pob. 1,500 hab.

FREDEBOURG, v. de la reg. de Arnberg, en Prusia, sobre el Wenne, á 21 leg. E. de Colonia.

FREDEN (el Alto y el Bajo), 2 lug. del

duc. de Brunswiek, en Prusia, que estan reunidos. Pob. 987 hab.

FREDENWALDE, v. de la reg. de Postdam, en Prusia, á 16 leg. N. de Berlin; lat. N. 53° 7', long. E. 11° 50'.

FREDERICA, c. de la Georgia, en los Est. Unid., en el cond. de Glinn, sit. sobre un brazo del Alatanaha, que forma un p. seguro y cómodo aun para los mayores buques; lat. N. 31° 15', long. O. 82° 20'. — Lug. del Delaware, en el cond. de Kent, á 52 leg. S.-E. de Filadelfia.

FREDERICIA, c. del Jutland, en Din., sobre el Peq. Belt, donde las embarcaciones pagan un derecho de paso, y se cultiva tabaco y hay fábr. de seda y paños; á 2 leg. N. de Middlefurth. Pob. 3,500 hab.; lat. N. 55° 55', long. E. 7° 24'.

FREDERICK, cond. del Mariland, en los Est. Unid., confinante al N. con la Pensilvania, al O. y N.-O. con el cond. de Washington, al E. con el de Baltimore, y al S.-O. con el r. Potowmack, que tiene por cap. á Fredericktown. Pob. 34,457 hab. — Otro de la Virginia, en los Est. Unid., que linda por N. con el cond. de Berklay, por O. con el de Hampshire, por S. y por E. con el de Shanandoah. Pob. 22,574 hab. Su cap. es Winchester. — C. del Mariland, en los Est. Unid., en el cond. de Cecil, sobre la orilla sept. del r. de Sassafras; lat. N. 39° 22'. — *Hendrick*, fuerte de los Países Bajos, sobre el Escalda, á 6 leg. de Amberes.

FREDERICK-HOUSE, v. del Alto Canadá, en la Amér. sept., cerca de las fuentes del Utawas; lat. N. 48° 50', long. O. 84° 20'.

FREDERICKSBURG, c. comer. de la Virginia, en los Est. Unid., en el cond. de Spotsilvania, sobre la orilla S.-O. del r. Rappahannock, á 25 leg. S.-O. de Baltimore; lat. N. 38° 22', long. O. 79° 56'.

FREDERICKTOWN, c. del Mariland, en los Est. Unid., cap. del cond. de Frederick, á traviesa por el peq. r. Carol, con mas de 700 casas bien edificadas. Pob. 4,500 hab.; á 14 leg. O.-N. de Baltimore; lat. N. 39° 28'.

FREDROPOL, peq. c. de la Galitcia, en el imp. de Aust., á 5 leg. S. de Przerzysk.

FREEHOLD, lug. del Nuevo Jersey, en los Est. Unid., en el cond. de Monmouth, donde Washington batió á los Ingleses; á 18 leg. N.-E. de Filadelfia; lat. N. 40° 19', long. O. 74° 40'.

FREEREN, peq. c. de la reg. y á 11 leg. N.-O. de Osnabruck, en Prusia.

FREEWILL (las islas de), 3 peq. islas del mar de las Ind., descubiertas por el capitán Carteret en 1767, y llamadas por los naturales, *Pegan*, *Onuta* y *Onella*. Sus hab. son de una talla extraordinaria, bien

hechos y activos, tienen la tez accitunada y manifiestan mucha benevolencia á los extranjeros; lat. S.-O. 50°, long. E. 135° 51'.

FREGENAL DE LA SIERRA, v. de Esp., prov. de Sevilla, á 15 leg. de Badajoz. Pob. 5,200 hab.

FREGENADA (la), v. de Esp., prov. de Salamanca, sit. en la frontera de Port., del que la separan los r. Duero y Agueda; á 9 leg. de Ciudad Rodrigo. Pob. 844 hab.

FREGOLO, lug. del Piamonte, en los est. Sardos, cerca de Alejandria.

FREHEL, cabo sobre la costa N.-O. del depart. del Ille y Vilaine, en Fr.; lat. N. 48° 41', long. O. 4° 36'. — Otro sobre la punta N.-E. de la isla de Terra Nova, en la Amér. sept.; lat. N. 49° 27', long. O. 52° 30'.

FREICHEIT, lug. del cond. de Biczow, en Bohemia, con algunas fábr., y los baños calientes de Johannes Brunnen en sus contornos.

FREIGNÉ, v. de Fr., en el Maine y Loira, á 9 leg. O. de Angers.

FREIJEL, v. de Port., prov. de Tras los Montes, á 4 leg. N.-E. de la torre de Moncorvo. Pob. 790 hab.

FREIJO DE ESPADA CINTA, v. de Port., prov. de Tras los Montes, á 5 leg. S.-E. de la Torre de Moncorvo y 1 del r. Duero. Pob. 1,630 hab.

FREINSHEIM, peq. c. del circ. del Rhin, en Bav., á 8 leg. O.-N.-O. de Heidelberg. Pob. 1,428 hab.

FREINWALDE, c. de la reg. de Stettin, en Prusia, á 6 leg. N.-E. de Stargard; lat. N. 55° 56', long. E. 13° 3'.

FREISACH, c. del circ. de Klagenfurth, en el rei. de Iliria, á 30 leg. E. de Salzbourg. Pob. 1,150 hab.

FREISLETT, v. del gr. duc. de Baden, en Alem., á 4 leg. N. de Kehl.

FREJANÉT, lug. de Esp., prov. de Cataluña, á 1/2 leg. de Camprodon. Pob. 360 hab.

FREJUS, peq. c. de Fr., en el Var, rodeada de pantanos que han sido desecados desde hace algunos años, y donde Napoleon desembarcó en 1799 de vuelta de Egipto, con un p. á 1/2 leg. del mar y 16 N.-E. de Tolon. Pob. 2,400 hab.; lat. N. 45° 25', long. E. 4° 25'.

FRENAY SUR SARTHE, v. de Fr., en el Sarthe, que comer. en granos, ganados, lencería y clavería; á 9 leg. de Mans.

FRENE-EN-VOIVRE, v. de Fr., en el Meuse, á 5 leg. de Verdun del Meuse. — *Sn. Mametz*, v. de Fr., en el Alto Saona, á 7 leg. E.-N.-E. de Gray.

FRENE SOBRE EL ESCALDA, v. de en Fr., el Norte, con minas de ulla y fábr. de vidrio, cerca de Nord-Libre.

FRENEUSE, lug. de Fr., en el Sena y Oise, sobre la orilla izquierda del Sena, á 10 leg. N.-O. de Versailles.

FRENOY (le Gr.), v. de Fr., en el Oise, á 3 leg. S. de Compiègne.

FRESHFORD, peq. c. de Irl., en el cond. de Kilkenny, á 26 leg. de Dublin.

FRESNEDA (la), v. de Esp., en Aragon, á 4 leg. de Alcañiz. Pob. 1,774 hab.

FRESNEDA DE LA SIERRA, v. de Esp., prov. y á 9 leg. de Burgos, sit. á orillas del r. Tiron. Pob. 568 hab. — Lug. de Esp., prov. y á 6 leg. de Cuenca. Pob. 582 hab.

FRESNEDAS, r. de Esp., en Andalucía.

FRESNEDILLA, v. de Esp., prov. de Toledo, á 7 leg. de Talavera. Pob. 235 hab.

FRESNEDILLAS, v. de Esp., prov. y á 7 1/2 leg. de Toledo. Pob. 550 hab.

FRESNEDO, felig. de Esp., prov. de Asturias. Pob. 1,150 hab. — Lug. de Esp., prov. de Leon, á 2 leg. de Ponferrada. Pob. 560 hab.

FRESNEDOSO, v. de Esp., prov. de Extrem., á 7 leg. E. de Trujillo. Pob. 275 hab.

FRESNILLO, peq. c. de la intend. de Zacatecas, en Méjico, con minas de plata; lat. N. 38° 22', long. O. 104° 18'.

FRESNILLO DE LA FUENTE, v. de Esp., prov. y á 11 1/2 leg. de Segovia. Pob. 170 hab. — *de las Dueñas*, v. de Esp., prov. y á 14 1/2 leg. de Burgos, sit. sobre el Duero. Pob. 1,000 hab.

FRESNO, v. de Esp., prov. y á 12 leg. de Soria, sit. á la márgen izquierda del r. Adante. Pob. 210 hab. — V. de Esp., prov. y á 5 leg. de Zamora. Pob. 440 hab. — (*el*), v. de Esp., prov. y á 7 leg. de Madrid. Pob. 154 hab. — *de Cantespino*, v. de Esp., prov. y á 12 leg. de Segovia. Pob. 400 hab. — *de Torote*, v. de Esp., prov. de Madrid, á 5 leg. de Alcalá. — *de la Ribera*, v. de Esp., prov. de Zamora, á 5 leg. de Toro. Pob. 420 hab. — *de la Vega*, v. de Esp., prov. y á 5 leg. de Leon, sit. á orillas del Esla. Pob. 886 hab. — *el Viejo*, v. de Esp., prov. de Zamora, á 9 leg. de Salamanca. Pob. 1,000 hab. — y *Merino*, lug. de Esp., prov. y á 1/2 leg. de Avila, junto al r. Adaja. Pob. 400 hab.

FRESSELINES, v. de Fr., en el Creuse, á 8 leg. N.-O. de Gueret.

FRESSEVILLE, lug. de Fr., en el Somme, á 4 leg. O. de Abbeville.

FRETHUM, lug. de Fr., en el Paso de Calais, á 1 1/2 leg. S. de Calais.

FRETIGNY, v. de Fr., en el Eure y Loir, con fábr. de papel; á 4 leg. N.-E. de Nogent-le-Rotrou.

FRETOY, v. de Fr., en el Oise, á 2 leg. de Noyon.

FRETTE (la), v. de Fr., en el Isere, á 10 1/2 leg. de Grenoble. — Lug. de Fr., en el Sena y Oise, que comer. en yeso; á 1 leg. de Franconville.

FRETTEVAL, v. de Fr., en el Loir y Cher, á 5 leg. N.-E. de Vandoma.

FREUDENBERG, nombre de 3 v., 2 de la reg. de Arnsberg, en Prusia, una sobre el Sarre y otra á 4 leg. O.-N.-O. de Fiegen. con ferrierías consid., y la 3ª en Bav., en el circ. de Regen, á 2 leg. E. de Amberg.

FREUDENSTADT, c. del circ. de la Selva Negra, en Wurtemberg, cap. de un gr. bailiage, y fundada en 1600; á 14 leg. E.-S. de Stuttgart. Pob. 2,400 hab.; lat. N. 48° 26', long. E. 6° 5'.

FREUDENTIAL, c. de la Silesia aust., sit. en un valle fértil y delicioso, con fábr. de lencería, y cél. por sus crias de ganado caballar; á 8 leg. O. (de Troppau; lat. N. 49° 50', long. E. 15° 1'.

FREUDENTHAL, v. del rei. de Wurtemberg, en el circ. del Ens.

FREUDENVERG, peq. c. del Hanover, á 8 leg. N.-E. de Diepholz.

FREUSBOURG ó **FRAISBOURG**, peq. c. del circ. de Coblenza, en Prusia, sobre el Sieg, á 5 leg. S.-E. de Siegen.

FREVENT, v. de Fr., en el Paso de Calais, con fábr. de medias y curtidos; á 11 leg. O. de Arras.

FREYBERG, c. fuerte de Sajonia, cap. del circ. de Erzgebirge, sit. en un terreno elevado de cerca de 1,200 pies sobre el nivel del mar; en general bien edificada, y atravesada por el r. Wulda, con abundantes minas de plata, cobre y estaño en los alrededores. Pob. 9,000 hab.; á 8 leg. O.-S.-O. de Dresde. — ó *Przibor*, peq. c. de la Moravia, á 14 leg. E. de Olmutz; lat. N. 49° 54', long. E. 15° 55'. — V. de Suiza, á 5 leg. S. de Glarus.

FREYBOURG, peq. c. del circ. de Mersebourg, en Prusia, cerca de la confl. del Unstruth y el Saale, á 2 leg. N.-N.-O. de Naumberg. — Otra en el circ. de Schweidnitz, en Prusia, sobre el Pilsnitz, á 6 leg. S. de Jauer; lat. N. 51° 14', long. E. 15° 56'. — V. del duc. de Brema, en el rei. de Hanover.

FREYDENBERG, peq. c. del gr. duc. de Baden, en Alem., sobre el Main, á 11 leg. N.-E. de Heidelberg.

FREYE-AEMTER, distr. del cant. de Argovia, en Suiza, sobre la orilla occid. del Reuss, que linda con los cant. de Zurich, Berna, Lucerna y Zug. Pob. 20,000 hab.

FREYENHAUSEN, v. del prin. de Waldeck, en Alem., cerca del nacimiento del Water,

FREYENHOLD, v. de la reg. y á 2 leg. S.-E. de Arnsherg, en Prusia.

FREYENSTADT ó **FREYSTAEDLEIN**, peq. c. del circ. del Alto Danubio, en Bav., sobre el Schwarzach, á 12 leg. N.-O. de Ratisbona; lat. N. 49° 9', long. E. 8° 55'.

FREYENSTEIN, v. de la reg. de Postdam, en Prusia, á 25 leg. N.-O. de Berlín.

FREYENTHURN, v. de la Carniola, en el rei. de Iliria, á 5 leg. S. de Budolfswerth.

FREYENWALDE, peq. c. de la reg. de Postdam, en Prusia, sobre el Oder, á 15 leg. N.-E. de Berlín. Pob. 2,150 hab.; lat. N. 52° 49', long. E. 11° 50'.

FREYENWALDE (la Nueva), peq. c. de la reg. de Gerslin, en Prusia, á 12 leg. E. de Stettin; lat. N. 55° 29', long. E. 15° 8'.

FREYHAN, v. de la reg. de Breslau, en Prusia, á 12 leg. N.-E. de Wohlau.

FREYLA, v. de Esp., prov. de Granada, á 2 leg. de Baza. Casi todos los edificios de esta v. estan en cuevas. Pob. 755 hab.

FREYLING, v. de la Alta Aust., á 2 leg. E.-S.-E. de Efferding.

FREYSAYTE, v. del duc. y á 9 leg. S.-O. de Oldenberg, en Hanover, sobre el Solsa.

FREYSING, linda c. del circ. del Isar, en Bav., sit. en un valle delicioso, en la confl. del Mosach y del Isar, con un palacio, un puente y muchos buenos edificios; á 8 leg. N.-N.-E. de Munich. Pob. 14,000 hab.; lat. N. 48° 25', long. E. 9° 25'.

FREYSTADT, v. de la reg. de Marienwerder, en Prusia, sobre un peq. lago. Pob. 900 hab.; á 53 leg. S.-O. de Königsberg; lat. N. 55° 56', long. E. 9° 25'. — Otra de la Silesia aust., á 5 leg. de Teschen. Pob. 950 hab.; lat. N. 41° 49', long. E. 16° 14'. — Peq. c. de la reg. de Liegnitz, en Prusia, cap. del circ., sit. en una mont., con fábr. de paños. Pob. 2,900 hab.; á 9 leg. N.-O. de Glogau; lat. N. 51° 52', long. E. 15° 11'. — C. de la Alta Aust., sobre el Peq. Feld-Aist, en un territ. montaoso, con un palacio real, y com. consid. de hilo. Pob. 4,000 hab.; á 5¼ leg. O. de Viena; lat. N. 48° 50', long. E. 12° 5'. — V. del circ. del Alto Danubio, en Bav., sobre el Schwarzock.

FREYSTELL, v. del gr. duc. de Hesse-Darmstadt, en Alem., sobre el Main, á 5 leg. N.-O. de Darmstadt.

FREYWALD ó **FREYWALDAU**, peq. c. comerc. de la Silesia aust., sobre el Neisse, en el circ. de Troppan, á 6 leg. S. de Neisse. Pob. 2,000 hab.; lat. N. 54° 4', long. E. 14° 45'.

FRIAS, c. de Esp., prov. y á 12 leg. de Burgos, en una eminencia, sobre el Ebro. Pob. 1,271 hab. — Lug. de Esp., en Aragon; á 2 leg. O. nacen los r. Tajo, Júcar y Gabriel; á 5 leg. de Albarracin. Pob. 1,056 hab.

FRIBOURG ó **FREYBOURG**, c. consid. del gr. duc. de Baden, cap. del circ. del Treisam, sit. al pie de un mont., á la entrada de la Selva Negra. Está en general bien edificada, y posee una universidad, un hospital, un rico gabinete de física, una escuela normal, y fábr. de diferentes géneros. Pob. 10,000 hab.; á 12 leg. N.-E. de Basilea.

FRIBOURG ó **FREYBOURG**, cant. de la Suiza, que se halla entre el de Berna y el pais de Vaud. Se compone de 5 distr., y su parte mer. está cubierta de mont., pero en la sept. hay llanos espaciosos y fértiles. Riéganle el Saona, y abunda en pastos que mantienen mucho ganado vacuno. Se extrae de él manteca, y el queso conocido con el nombre de Gruyere. Su goh. es una mezcla de aristocracia y democracia. Pob. 68,000 h.

FRIBOURG ó **FREYBOURG**, c. cap. del cant. de su nombre, en Suiza, sit. sobre el Sane, en una posicion pintoresca; parte sobre unos peñascos escarpados, y parte en un llano que está inmediata. Encierra esta c. bellos edificios, entre los cuales se distingue la catedral, un colegio notable; fábr. de paños, tintes, sombreros, y comer. en ganado vacuno, quesos, especias, etc. Pob. 6,500 hab.; á 6 leg. S.-O. de Berna; lat. N. 46° 48', long. E. 4° 47'.

FRIBOURG ó **FREYBOURG** (la ermita de), célebre ermita del cant. de este nombre, en Suiza, que se compone de una iglesia, y muchas salas cortadas en la peña por Juan Dupre Gruyere y su compañero, quienes dicen tardaron 55 años en este trabajo; á 1 leg. de Jribourg.

FRIBOURG-L'ÉVEQUE, v. de Fr., en el Meurthe, á 3 1/2 leg. E. de Dieuze.

FRIBUS, v. del circ. de Elnbogen, en Bohemia, con minas de estaño y plomo, á 5 leg. O. de Joachimsthal.

FRICENTI ó **FRICENTO**, peq. c. obisp. del Princip. ult., en Nápoles, sobre el Tripalto, á 5 leg. N.-O. de Conza; lat. N. 40° 59', long. E. 12° 42'.

FRICILIANA, v. de Esp., prov. de Granada, á 10 leg. de Málaga. Pob., incluidos 4 cortijos de su jurisd., 2,863 hab.

FRICKENHAUSEN, v. del rei. de Bav. sobre el Main.

FRICKTEHAL, distr. del cant. de Argovia, en Suiza, sobre la ribera mer. del Rhin. Pob. 20,000 hab.

FRIDAÜ, peq. y linda c. de la Baja Stiria, en el imp. de Aust., sobre el Drava, á 4 leg. E.-S.-E. de Pettau; lat. N. 47° 28', long. E. 15° 50'. — V. de la Baja Aust., con una fábr. consid. de algodón; á 2 leg. S. de Sn. Polten.

FRIEDBERG, peq. c. del circ. de Gratz, en Stiria, sit. al pie del mont. Wechsel. Pob. 1,500 hab. — Otra de la reg. de Gœrlitz, en Prusia, sobre los límites de la Bohe-

mía y de la Silesia, á 12 leg. O. de Jauer; lat. N. 50° 52', long. E. 13° 7'. — C. de Stiria, en el imp. de Aust., á 17 leg. S. de Viena; lat. N. 46° 27', long. E. 15° 33'. — Peq. c. de la Silesia aust., á 8 leg. S.-S.-O. de Weisse; lat. N. 50°, long. E. 15° 55'. — Otra de la reg. de Francfort del Oder, en Prusia, sit. entre dos lagos, con fábr. de paños y tintes. Pob. 2,550 hab.; á 34 leg. E. N.-E. de Berlin. — *Scheer*, señorío del príncipe de la Tour y Taxis, en Wurtemberg, sobre el Danubio, que tiene por cap. á Scheer. Pob. 11,000 hab.

FRIEDBERG-HOHEN, peq. c. de la reg. de Reichenberg, en Prusia, con un palacio, á 4 leg. N.-O. de Schweidnitz.

FRIEDBOURG, peq. c. del dnc. de Brema, en Hanover, sobre la orilla occid. del Elba, á 15 leg. N.-O. de Hamburgo.

FRIEDEBOURG, peq. c. del Ost-Frisia, en Hanover, á 10 leg. E.-N.-E. de Embden; lat. N. 55° 36', long. E. 5° 28'.

FRIEDECK, peq. c. de la Silesia austr. sobre el Ostrawicza, cap. de un señorío consid., á 4 leg. S.-O. de Teschen; lat. N. 49° 52', long. E. 16° 8'. — ó *Briesen*, v. de la reg. de Marienwerder, en Prusia, á 6 leg. E. de Culm.

FRIEDENWEILER, v. del gr. duc. de Baden, en Alem., á 1 leg. E. de Neustadt.

FRIEDERICHSFELD ó HUNDSFELD, peq. c. de la reg. y á 2 leg. N.-E. de Breslau, en Prusia.

FRIEDERICIA, c. fuerte del Jutland, en Din., sobre el Peq. Belt, con un arsenal y fábr. de jabon y paños. Pob. 4,000 hab.

FRIEDERSDORF, lug. consid. de la Lusacia, en Sajonia, sobre el Queis. — Otro en la misma prov., sobre el Spreé, donde se fabrican mahones. — V. de la reg. de Liegnitz, en Prusia, con fábr. consid. de lencería.

FRIEDEWALD, peq. c. del Hesse elect., en Alem., á 14 leg. S.-S.-E. de Cassel. — Lug. de Prusia, en la reg. de Coblenza.

FRIEDINGEN, peq. c. del circ. de la Selva Negra, en Wurtemberg, á 11 leg. N. O. de Constanza.

FRIEDLAND, c. de Prusia, cap. de un circ. del mismo nombre, en la reg. de Koenigsberg, sobre el Alle, célebre por la victoria que Napoleón logró sobre los Rusos y Prusianos en 1807. — Otra cap. de circ. de la reg. de Francfort, sobre el Oder, en Prusia, sobre el Spreé, á 6 leg. N.-E. de Lubben. — C. del gr. duc. de Mecklenbourg-Strelitz, en Alem., sit. á la orilla de un lago, sobre un terreno pantanoso, con fábricas de naipes. Pob. 5,569 hab., á 65 leg. de Berlin. — Otra de la Bohemia, en el circ. de Bunzlau, sobre el Willich, que comer. en lienzos.

Pob. 2,275 hab. — Peq. c. de la reg. de Posen, en un territ. fértil. — *Preussisch*, c. de la reg. de Marienwerder, en Prusia, sobre una altura rodeada de 5 lagos muy abundantes en pescado, con fábr. de paños, lencería y mantelería adamascada. Pob. 1,450 hab. — *Marchisch*, c. de la reg. de Marienwerder, en Prusia, que hace un comer. consid. de lienzos, á 65 leg. de Berlin. Pob. 2 300 hab.

FRIEDLINGEN, peq. c. del gr. duc. de Baden, con un fuerte sobre el Rhin, entre Huninga y Basilea.

FRIEDRICHSBERG ó FRIEDRISBERG, palacio de Din., y mansion ordinaria en el estío de la familia real, á 3 leg. de Copenhague.

FRIEDRICHSBOURG ó FRIEDRISBOURG, palacio real de Din., obra maestra de arquitectura, con una iglesia, donde los reyes se consagran; á 8 leg. de Copenhague.

FRIEDRICHSFELDE, lug. y sitio real á 2 leg. de Berlin.

FRIEDRICHSGRABEN, nombre de 2 canales de la Prusia or.

FRIEDRICHSHAAB, colonia danesa, en la parte mer. de Groenlandia.

FRIEDRICHSHAAL ó FRIEDRICHSHAALD, c. de Succia, en la diócesis de Aggerhuus, en la confl. del Tistedalsef con el Svine-Sund, donde Carlos XII, rey de Suecia, fue muerto en 1718. Tiene fábr. de tabaco, y comer. en maderas de construcción. Pob. 5,900 hab.; á 21 leg. S.-S.-E. de Cristiania; lat. N. 59° 4', long. E. 8° 45'.

FRIEDRICHSHAM, peq. c. del medio-dia de la Finlandia, en Rus., con buenas fortificaciones, y un p. en Rotschensalm; á 4 leg. mas abajo, sobre el golfo de Finlandia, á la emb. del Kymmene, que sirve para recibir parte de la escuadra rusa. Comer. en cáñamo, maderas de construcción; y dista 44 leg. N.-N.-O. de Petersbourg; lat. N. 60° 35', long. E. 25° 58'.

FRIEDRICHSHULDE, peq. c. de la reg. de Francfort del Oder, en Prusia, fundada en 1712.

FRIEDRICHSORT, peq. fort. de Holstein, en Din., sit. á la entrada del Kieler-Wik, á 2 leg. N.-E. de Kiel.

FRIEDRICHSRODE, peq. c. del princ. de Sajonia-Gotha, en Alem., á 4 leg. S. de Gotha.

FRIEDRICHS-SUND, peq. c. de la isla de Seeland, en Din., sobre el Isefiord, que en 1805 fue casi enteramente destruida por un incendio.; á 11 leg. N.-O. de Copenhague; lat. N. 55° 50', long. E. 9° 45'.

FRIEDRICHSTADT, peq. c. de la diócesis de Aggerhuus, en Noruega, á la emb. del Glammen; con una fort. y com. de ma-

deras; á 17 leg. S. de Christiania, lat. N. 59° 2', long. E. 8° 41'.

FRIEDRICHSTADT, peq. y linda c. del duc. de Sleswick, en Din., en la confl. del Treen y del Eider, que comer. en seda, paños, etc.; á 71 leg. O.-S.-O. de Sleswick. Pob. 2,200 hab.; lat. N. 54° 28', long. E. 6° 51'. — Otra de la Curlandia, en Rus., sobre la orilla izquierda del Dvina, á 14 leg. S.-E. de Riga.

FRIEDRICHSTHAL, peq. c. del rei. de Sajonia, en el circ. de Weisen, con fábr. de espejos; á 16 leg. S.-O. de Dresde; lat. N. 50° 4', long. E. 8° 45'.

FRIEDRICHSWERK, c. y p. de Din., sobre la costa sept. de Seelandia, con fábr. de armas y fundiciones de cañones.

FRIENDLY-COVE, establec. ingles sobre la costa occid. de la Amér. sept., en el sund de Nootka.

FRIESACH, peq. c. de la Baja Carintia, en el rei. de Iliria, sobre el Metnitz, á 2 leg. N.-E. de Gurk.—Otra en la reg. de Postdam, en Prusia, sobre el peq. r. Rein, á 11 leg. N.-O. de Berlin.

FRIESENHEIM, v. del gr. duc. de Baden, en el circ. de Kinzig, á 1 N. de Labr.

FRIESLAND ó FRISIA, prov. de los Países Bajos, que en otro tiempo comprendia el territ. que se halla entre el Escalda y el Weser, y se componia de las 7 Prov. Unid. y algunos distr. de Alem.; pero en el dia sus límites estan muy reducidos, y se divide en 2 prov., la una llamada Este Friesland, perten. á la Alem., y la otra Oeste Friesland que es de la Hol.

FRIESLAND (Este), prov. de Alem., que linda por N. con el mar del Norte, por O. con la prov. de Groninga, y por S. con la de Munster: su terreno próximo al mar es bajo y pantanoso, pero está rodeado de fuertes diques que le ponen al abrigo de las inundaciones. Este país es bastante fértil en trigo, pero principalmente abunda en ricos pastos que mantienen mucho ganado vacuno y caballar, y su clima, á pesar de las continuas nieblas, es sano. En 1744, Federico el Grande se apoderó de esta prov., y la Prusia conservó su posesion hasta el año 1806, en que Napoleon la reunió primero al rei. de Hol. y despues al imp. frances; pero habiendo sido recobrada en 1814 por aquella potencia, la cedió al rei. de Hanover, del cual en el dia hace parte, teniendo por cap. á Embden. Pob. 120,000 hab.

FRIESLAND (Oeste), prov. del rei. de los Países Bajos, confinante al N. con el mar de Alem. y al O. con el Zuyderzee. Los sitios elevados producen trigo, cebada y avena, y los llanos abundan en pastos, donde se erian numerosos rebaños de ganado va-

euno, princip. riqueza de sus hab. En esta prov. hay fábr. consid. de lencería, 176,500 hab. de pob., la mayor parte marinos, y la cap. es Leuwarden.

FRIGLIANA, v. de Esp., prov. de Granada, á 2 leg. N. de Nerja. Pob. 2,860 hab.

FRIGNO, peq. c. de la delegacion y á 6 leg. S. de Módena, en Italia.

FRINGEYPOT, c. del Canara, en el Ind., á 2 leg. E. de Mangalore.

FRINGY-BAZAR, c. de Bengala, en el distr. de Dacca, sit. sobre la orilla occid. del r. Dullasery; lat. N. 25° 55', long. E. 88° 5'.

FRÍO, peq. isla del océano Atlántico, á 1/2 leg. de la costa del Brasil, certada por un valle profundo; lat. S. 22°, long. O. 45° 50'. — Cabo sobre la costa de la prov. de Rio Janeiro, en el Brasil; lat. S. 25° 22', long. O. 45° 51'.

FRIOUL, prov. consid. de Italia, confinante al N. con la Carintia, y al S. con el golfo de Venecia; que en un principio perteneció á los Venecianos, despues á la Aust. hasta el año 1806, en que fue reunida al rei. de Italia; pero en 1814 volvió de nuevo á la Aust. El Frioul ha perdido su ant. denominacion, y se divide en el dia en 2 gr. porciones, de las cuales la una se llama delegacion de Udino y la otra circ. de Gorlitz; la primera comprendida en el rei. Lomb. Ven., y la otra en el rei. de Iliria.

FRISCHE-HAFF, lago ó brazo de mar, que se extiende á lo largo de la orilla occid. del Báltico, entre los 17° y 18° de long. E., y se termina al E. cerca de Königsberg, en Prusia, donde recibe el Inster.

FRISCHHAUSEN, peq. c. de la reg. y á 9 leg. O. de Königsberg, en Prusia, sobre el Frische-Haff, cerca del mar Báltico.

FRISCHLING, rio de la Prusia or., que nace á 4 leg. N. de Eylau (*Preussich*), y desagua en el Frische-Haff.

FRISIA. V. *Friesland*.

FRITZLAR, peq. y linda c., cap. de una prov. del mismo nombre en el Hesse electoral. Desde 1807 hasta 1814 hizo parte del rei. de Westalia, y tiene fábr. de tabaco, etc. Pob. 2,200 hab.; á 5 leg. S.-S.-O. de Cassel; lat. N. 51° 6', long. E. 6° 52'.

FRODLINGHAM, v. de Ingl., en Yorkshire, á 79 leg. N.-N.-O. de Londres.

FRODSHAM, v. de Ingl., en Cheshire, con manufac. de algodón y refinarias de azúcar; á 79 leg. N.-N.-O. de Londres.

FROHBURG, peq. c. del rei. de Sajonia, sobre el Wihra, á 6 leg. S.-S.-E. de Leipsick. Pob. 1,500 hab.; lat. N. 51° 5', long. E. 10° 8'.

FROIDEMONT, nombre de 2 v., la una en los Países Bajos, á 2 leg. O. de Tour-

may, y la otra en Fr., en el depart. del Oise, á 2 leg. S.-E. de Beauvais.

FROISSY, lug. de Fr., en el Oise, á 5 leg. N.-E. de Clermont.

FROITZHEIM, lug. de la reg. y á 4 leg. E.-N.-E. de Aquisgran, en Prusia.

FROLLERSDORF, lug. de la Moravia, en el imp. de Aust., en el circ. de Znaim, sobre el Taya, habitada por los Croatos que conservan el mismo dialecto y costumbres que los Esclavones.

FROLOIS, v. de Fr., en la Costa de Oro, á 2 leg. S. de Flavigny.

FROME, r. de Ingl., en Dorsetshire, que desagua en el mar.

FROME, c. de Ingl., en Sommersetshire, sit. al pie de una colina, sobre el Frome, con manufac. consid. de paños; á 43 leg. O. de Londres.

FROMENTAL, v. de Fr., en el Creuse, á 8 leg. O.-N. de Guuret.

FROMENTEAU, v. de Fr., en el Sena y Oise, á 4 1/2 leg. S. de Paris.

FROMENTIERS, v. de Fr., en el Mayena, á 1 leg. de Chateau-Gonthier.

FROMERIES, v. de Fr., en el Somme, á 5 leg. S.-O. de Poix.

FROMISTA, v. de Esp., prov. de Palencia, cerca del r. Cieza y á la orilla del canal de Campos, á 5 1/2 leg. de Carrion Pob. 1,529 hab.

FRONSAC, peq. c. de Fr., en el Girona, á 1/2 leg. N.-O. de Liburna.—Promont. sobre la costa mer. de la isla del cabo Breton, en el océano Atlántico; lat. N. 45° 57', long. O. 65° 51'.

FRONTEHAUSEN, v. del circ. del Isar, en Bav., á 6 leg. E. de Landshut.

FRONTEIRA, v. de Port., prov. de Alentejo, á 4 leg. N. de Estremoz. Pob. 2,480 hab.

FRONTERA, c. de la prov. de Chacapoias, en el Perú, á 49 leg. N.-E. de Lima.—(Sn. Juan de la), c. de la Amér. mer., sit. sobre las fronteras del Chile y de la prov. de Cuyo; á 59 leg. N.-E. de Mendoza y á 165 N.-E. de Santiago; lat. S. 51° 17', long. O. 70° 56'.

FRONTERA (la), v. de Esp., prov. y á 6 leg. de Cuenca. Pob. 400 hab.

FRONTIGNAN, peq. c. de Fr., en el Herault, que comer. en vinos, pasas, y posee fábr. de aguardientes y aguas minerales; á 5 leg. S.-O. de Mompeller; lat. N. 45° 56', long. E. 1° 25'.

FRONTON, peq. c. de Fr., en el Alto Garona, á 6 leg. N. de Tolosa.

FROSE, peq. c. del princ. de Anhalt-Bernbourg, en Alem., en los confines del princ. de Haberstad.—V. de Prusia, sobre el Elba, á 4 leg. S. de Magdeburgo.

FROSINONE. V. *Frusinone*.

FROSOLONE, peq. c. del cond. de Molisa, en Nápoles. Pob. 3,800 hab.

FROSON, peq. c. del Jamtland, en Suecia, en una isla del lago Storsio, á 41 leg. N.-E. de Hernosand; lat. N. 65° 10', long. E. 12° 40'.

FROSSAY, v. de Fr., en el Loira infer., á 2 leg. S.-E. de Paimbeuf.

FROUARD, v. de Fr., en el Meurthe, á 5 leg. N.-O. de Nancy.

FROUKABOU, c. del Bambarra, en Afr., sobre el Niger, á 8 leg. E. de Baumakon.

FROULAY-TESSÉ, v. de Fr., en el Orne, á 3 leg. S.-E. de Domfront.

FROWARD, cabo del estrecho de Magallanes, que es el punto mas mer. de la Amér. del Sur; lat. S. 54° 5', long. O. 70° 9'.

FROYEN, peq. isla del mar del Norte, cerca de la costa de Noruega; lat. N. 65° 45', long. E. 6° 40'.

FROZE, v. de Fr., en Viena, á 5 leg. O. de Poitiers.

FRUGA, lug. del Afr., en el imp. y á 8 leg. S.-S.-E. de Marruecos.

FRUGES, peq. c. de Fr., en el Paso de Calais, á 15 leg. S.-O. de Arras.

FRUSINONE, peq. c. de los Est. Pontif., á 22 leg. S.-E. de Roma; lat. N. 41° 40', long. E. 10° 55'.

FRUTINGEN, peq. c. del cant. de Berna, en Suiza, sit. en un valle alegre, y uno de los mas deliciosos de la Suiza, con un palacio; á 6 leg. S. de Thun.

FRYSBURGH, jurisd. del Maine, en los Est. Unid., á 41 leg. N. de Boston.

FRYSOYTA, peq. c. de la reg. y á 26 leg. N. de Munster, en Prusia, sobre el Sæste.

FRYSZTAK, peq. c. de la Galiteia, en el imp. de Aust., en el circ. de Jasco, sobre el Wisloea; á 16 leg. S.-O. de Zamoski.

FUCA (estrecho de Sn. Juan de), golfo sobre la costa N.-O. de la Amér. sept., cuya entrada, que tiene 6 leg. de ancho, está sit. en los 48° 20' de lat. N. y los 126° 45' de long. O. Fue descubierto por Juan de Fuca, piloto griego, en 1592, y el capitán Meares queriendo reconocerle en 1788, fue acometido por los naturales, y precisado á retirarse; pero lo que él no pudo ejecutar lo verificó Vancouver en 1792.

FUCAGE, c. de la isla de Ximo, en el Japon, á 12 leg. E. de Nangasaki.

FUEGO (Tierra de), grupo de islas sit. al extremo merid. de la Amér., separadas del continente por el estrecho de Magallanes. Tiene unas 150 leg. de largo sobre 8 de ancho, y se termina por el cabo de Hornos. Los hab. de aquel infeliz pais son muy indolentes y van casi desnudos.

FUEGO, FUOGO ó SN. FELIPE, una de las islas del cabo Verde, sit. entre las de

Santiago y de Brava. Es notable particularmente por un volcan, cuyas erupciones arrojan no solamente humo y llama, sino tambien pñascos. El inter. de esta isla es poco conocido, el suelo en general es estéril y falto de agua; pero los Portugueses tienen algunas haciendas que hacen cultivar á negros y dan maiz, melones y frutas; lat. N. 15°, long. O. 26° 40'.

FUEGOS, una de las islas Filipinas; lat. N. 9° 20', long. E. 121° 6'.

FUEMBELLIDA, v. de Esp., prov. y á 7 leg. de Palencia, á orilla del r. Esqueva. Pob. 325 hab.

FUEN, rio de la prov. de Chan-Si, en la China, que desagua en el mar Amarillo; lat. N. 35° 20', long. E. 107° 54'.

FUENCALIENTE, v. de Esp., prov. de la Mancha, á 15 leg. de Ciudad Real. Pob. 1,800 hab. — Lug. de Esp., prov. de Guadalajara, á 3 leg. de Sigüenza. Pob. 142 hab.

FUENCARRAL, lug. de Esp., prov. y á 1 1/2 leg. de Madrid. Pob. 1,890 hab.

FUENGIROLA, pueblo de Esp., en el rei. de Granada, sobre el Mediter., á 6 leg. E. de Marbella.

FUEN-HON, c. de 1ª clase de la prov. de Pe-Tche-Li, en la China, notable por sus hermosas calles y arcos de triunfo.

FUENLABRADA, v. de Esp., prov. de Extremadura, á 16 leg. de Trujillo. Pob. 1,460 hab. — Lug. de Esp., prov. y á 5 leg. de Madrid. Pob. 1,725 hab.

FUENLLANA, v. de Esp., prov. de la Mancha, á 1 leg. de Villanueva de los Infantes. Pob. 500 hab.

FUEN MAYOR, v. de Esp., prov. de Soría, á 2 leg. de Logroño. Pob. 2,285 hab.

FUENSALDAÑA, v. de Esp., prov. y á 1 leg. de Valladolid, á corta distancia del r. Pisuerga. Pob. 556 hab.

FUENSALIDA, v. de Esp., prov. y á 5 leg. N. de Toledo, en la carretera de Talavera á Madrid. Pob. 2,857 hab.

FUEN SANTA (la), v. de Esp., prov. de Cuenca, á orillas del Júcar. Pob. 1,668 hab.

FUEN-SI, c. de 2ª clase de la prov. de Chan-Si, en la China, á 5 leg. O.-N. de Teko.

FUEN-TCHEOU, c. de 1ª clase de la prov. de Chan-Si, sobre el r. Fuen. Es muy comerc. y encierra muchos hermosos edificios, siendo particularmente célebre por sus baños calientes; á 74 leg. S.-O. de Pekin; lat. N. 37° 20', long. E. 109°.

FUENTE ALAMO, lug. de Esp., prov. y á 7 leg. de Murcia. Pob. 2,000 hab.

FUENTE ALBILLA, lug. de Esp., prov. de Cuenca, á 12 leg. de Sn. Clemente. Pob. 1,108 hab.

FUENTE ANDRINO, v. de Esp., prov.

de Palencia, á 3 leg. de Carrion, cerca del r. Abanades. Pob. 145 hab.

FUENTE ARMEJIL, v. de Esp., prov. y á 15 leg. de Burgos, sit. á la márgen izquierda del r. Rejas. Pob. 1,058 hab.

FUENTE CAMBRON, lug. de Esp., prov. y á 20 leg. de Burgos. Pob. 876 hab.

FUENTECEN, v. de Esp., prov. y á 14 leg. de Burgos. Pob. 829 hab.

FUENTE DE CANTOS, v. de Esp., prov. de Extremadura, á 4 leg. de Llerena. Pob. 4,741 hab.

FUENTE DE ENCARROZ, v. de Esp., prov. de Valencia, á 4 leg. de Denia. Pob. 1,477 hab.

FUENTE DE LA GUANCHA (la), lug. de Esp., en Canarias, isla de Tenerife, á 1/2 leg. de la Rambla. Pob. 1,016 hab.

FUENTE DE LA HIGUERA, v. de Esp., prov. de Madrid, á 5 leg. de Alcalá. Pob. 568 hab.

FUENTE DEL ARCO, v. de Esp., prov. de Extremadura, á 2 leg. S. E. de Llerena. Pob. 1,270 hab.

FUENTE DEL MAESTRE, v. de Esp., prov. de Extremadura, á 5 leg. de Almodovar. Pob. 6,156 hab.

FUENTE DEL SAZ DE JARAMA, v. de Esp., prov. y á 5 leg. de Madrid, á orillas del Jarama. Pob. 650 hab.

FUENTE DE PEDRO NAHARRO, v. de Esp., prov. de Toledo, á 15 leg. de Madrid. Pob. 1,875 hab.

FUENTE DE PIEDRA, pueblo de Esp., prov. de Granada, á 2 leg. de Archidona. Pob. 500 hab.

FUENTE DE SN. ESTEBAN, v. de Esp., prov. de Salamanca, á 6 leg. de Ciudad-Rodrigo. Pob. 500 hab.

FUENTE (la) DE STA. CRUZ, v. de Esp., prov. y á 9 leg. de Segovia. Pob. 760 hab.

FUENTE EL CESPED, v. de Esp., prov. y á 16 leg. de Burgos, cerca del r. Riaya, que desagua en el Duero. Pob. 971 hab.

FUENTE EL ESPINO, aldea de Esp., prov. y á 10 leg. de Cuenca. Pob. 552 hab. — De Haro, v. de Esp., prov. de Cuenca, á 6 leg. de Sn. Clemente. Pob. 644 hab.

FUENTE EL FRESNO, v. de Esp., prov. de la Mancha, á 4 leg. de Consuegra. Pob. 1,964 hab.

FUENTE EL SAUCO, v. de Esp., prov. de Zamora, á 5 leg. de Salamanca. Pob. 2,500 hab.

FUENTE EL SAUZ, v. de Esp., prov. y á 7 leg. de Avila. Pob. 276 hab.

FUENTE EL SAZ, v. de Esp., prov. de Guadalajara, á 4 leg. de Molina. Pob. 210 hab.

FUENTE EL SOL, v. de Esp., prov. de Salamanca, á 4 leg. de Arevalo. Pob. 256 hab.

FUENTE EL VIEJO, v. de Esp., prov. y á 4 leg. de Guadalajara. Pob. 416 hab.

FUENTE ESCUSA, v. de Esp., prov. y á 7 leg. de Cuenca. Pob. 500 hab.

FUENTE ESPINA, v. de Esp., prov. de Burgos, á 1 leg. de Aranda. Pob. 940 hab.

FUENTE GUINALDO, v. de Esp., prov. de Salamanca, á 6 leg. de Ciudad Rodrigo. Pob. 1,149 hab.

FUENTE HERIDOS, v. de Esp., prov. y á 16 leg. de Sevilla. Pob. 1,156 hab.

FUENTE LA ENCINA, v. de Esp., prov. y á 5 leg. de Guadalajara. Pob. 525 hab.

FUENTE LA HIGUERA, v. de Esp., prov. de Valencia, á 6 leg. de Sn. Felipe. Pob. 2,246 hab.

FUENTE LA LANCHIA, v. de Esp., prov. de Extremadura, á 23 leg. de Trujillo. Pob. 590 hab.

FUENTE LA PEÑA, v. de Esp., prov. de Zamora, á 6 leg. de Toro. Pob. 2,068 hab.

FUENTE LA REYNA, lug. de Esp., prov. de Valencia. Pob. 400 hab.

FUENTE LISENDRO, v. de Esp., prov. y á 16 leg. de Burgos. Pob. 500 hab.

FUENTELMONGE, lug. de Esp., prov. y á 9 leg. de Soria. Pob. 775 hab.

FUENTEMILLAN, v. de Esp., prov. y á 5 leg. de Guadalajara, cerca del r. Henares. Pob. 560 hab.

FUENTENEbro, v. de Esp., prov. y á 17 leg. de Burgos. Pob. 804 hab.

FUENTENOVILLA, v. de Esp., prov. y á 4 leg. de Guadalajara. Pob. 760 hab.

FUETE OVEJUNA, v. de Esp., prov. de Córdoba, inmediata á la sierra de la Grana, y cerca de los r. Guadiato, Suja y Bembezar, á 9 leg. de Pozoblanco. Pob. 6,284 hab.

FUENTE PALMERA, poblac. de Esp., prov. de las nuevas poblac. de Sierra Morena, á 5 leg. de la Carlota. Pob. 575 hab.

FUENTE PELAYO, v. de Esp., prov. y á 5 1/2 leg. de Segovia. Pob. 1,455 hab.

FUENTERRABIA, c. y plaza de Esp., en la prov. de Guipúzcoa, defendida por tierra y mar, y puerto de Baria donde solo aprovechándose de la marca, pueden entrar embarcaciones de 40 á 50 toneladas; á 5 leg. de Sn. Sebastian y 6 S.-O. de Bayona; lat. N. 43° 58', long. E. 5° 35'. Pob. 2,055 hab.

FUENTERREBOLLO, lug. de Esp., prov. y á 8 leg. de Segovia. Pob. 766 hab.

FUENTE ROBRES, lug. de Esp., prov. de Cuenca, á 7 leg. de Iniestra. Pob. 880 hab.

FUENTES, fort. del rei. Lomb. Ven., sit. á la emb. del r. Adda, en el lago de Como, á 9 leg. S.-O. de Sondrio; lat. N. 46° 8', long. E. 7° 4'.

FUENTES, v. de Esp., prov. y á 5 leg. de Cuenca. Pob. 717 hab. — V. de Esp., prov. y á 4 1/2 leg. de Guadalajara. Pob.

500 hab. — Lug. de Esp., prov. de Zamora, á 5 leg. de Toro. Pob. 560 hab. — *de Ano*, v. de Esp., prov. y á 8 leg. de Avila. Pob. 476 hab. — *De Bejar*, lug. de Esp., prov. y á 9 leg. de Salamanca. Pob. 827 hab. — *de Carbajal*, v. de Esp., prov. y á 8 leg. de Leon. Pob. 200 hab. — *de Ebro*, v. de Esp., en Aragon, á 6 leg. de Zaragoza. Pob. 1,634 hab. — *de Jiloca*, lug. de Esp., en Aragon, á 5 leg. de Calatayud. Pob. 916 hab. — *de Leon*, v. de Esp., prov. de Extremadura, á 1 leg. de Segura de Leon. Pob. 2,495 hab. — *de Magaña*, v. de Esp., prov. y á 6 leg. de Soria. Pob. 458 hab. — *de Nava*, v. de Esp., prov. y á 4 leg. de Palencia. Pob. 5,065 hab. — *de Onoro (las)*, lug. de Esp., prov. de Salamanca, sit. en la frontera de Portugal, á 4 leg. de Ciudad Rodrigo. Pob. 552 hab. — *de Oropel*, v. de Esp., prov. y á 11 leg. de Leon, sit. en un llano que atraviesa el r. Cea. — *de Val de Pero*, v. de Esp., prov. y á 1 leg. de Palencia. Pob. 795 hab. — *de la Campana*, v. de Esp., prov. y á 11 leg. de Sevilla, y 5 1/2 de Ecija. Pob. 8,818 hab. — *de los Oteros*, v. de Esp., prov. y á 5 1/2 leg. de Leon. Pob. 151 hab. — *Buenas*, v. de Esp., prov. y á 6 leg. de Cuenca. Pob. 207 hab. — *Calientes*, lug. de Esp., en Aragon, á 7 1/2 leg. de Ternel. Pob. 285 hab. — *Claros*, lug. de Esp., prov. de Aragon, á 5 leg. de Daroca. Pob. 536 hab. — *Palda*, v. de Esp., en Aragon, sit. al O. del p. de Tortosa, y á 5 1/2 leg. de Aleañiz. Pob. 868 hab. — *Predas*, v. de Esp., prov. y á 4 leg. S.-S.-E. de Zamora. Pob. 522 hab.

FUENTE SAUCO, lug. de Esp., prov. y á 19 leg. de Burgos, junto al nacimiento de r. Cerquilla. Pob. 716 hab.

FUENTIDUEÑA, v. de Esp., prov. y á 19 leg. de Burgos. Pob. 2,000 hab. — *de Tajo*, v. de Esp., prov. de Toledo, á 5 leg. de Ocaña. Pob. 725 hab.

FUERTE (Rio), r. de la prov. de Sonora en Méjico, que nace en los 112° 20' de long. O., y despues de un curso de 60 leg. desemboca en el golfo de California.

FUERTE AUGUSTO, fort. de Escocia en Invernesshire, á 59 leg. N. de Edimburgo. — *de la Concepcion*, fuerte de Esp. prov. de Salamanca; obra moderna, con todas las defensas necesarias, sit. en la frontera de Port., á 5 leg. O.-N.-O. de Ciudad Rodrigo. — *James*, establec. Ingles de Guinea, sobre el Gambia, en la costa occid. del Africa. — *Jorge*, fort. de Escocia, en Invernesshire, á 68 leg. N. de Edimburgo. — *Luis (el) ó el Fuerte Fauban*, plaza de Fr. en el Bajo Rhin, sit. en una isla formada por el Rhin, construida en el reinado de Luis XIV á 8 leg. N. de Strasburgo; lat. N. 44° 48' long. E. 5° 44'. — *Luis*, fuerte del Afr., sit. en la emb. del Senegal, pert. á los Franceses.

sos. — Otro sobre la costa de la Guyana, en la Amér. mer., sit sobre el mont. Caperone, en la isla de Cayena, á la cmb. del rio de este nombre, construido por los Franceses en 1643. — *Nassau*, fort. sobre la costa sept. de la isla de Timor, en el mar de las Ind. — *Real*, c. cap. de la Martinica, una de las Antillas, pert. á la Fr., resid. del gobernador y de unas autoridades, y con arsenales y un puer. militar, que está resguardado de los vientos y de la marea; lat. N. 14° 55', long. O. 65° 29'. — Otra de la isla de Granada, en las Antillas, con un p. que puede contener hasta 100 buques de guerra; lat. N. 22° 2', long. O. 64° 11'. — (*Sn.*), v. de Fr., en el Charenta Infer., á 5 leg. O. de Souzac. — *Sn. David*, c. sobre la costa del Carnate, en el Ind., sobre el Tripapoloire, á 6 leg. S.-S.-O. de Madras; lat. N. 11° 46', long. E. 77° 57'. — *Vitoria*. V. *Bamont*. — *William*, ant. fort. de Escocia, en el cond. de Inverness, á 52 leg. de Edimburgo, que el gob. ha hecho demoler así como el fuerte Agustín.

FUERTE VENTURA, isla de Esp., en el océano Occid., una de las Canarias, descubierta por Juan Betancourt en 1417, que tiene 20 leg. de largo y 10 de ancho, y se halla mal poblada, y mitad casi enteramente desierta. Sus cosechas princip. son de trigo, cebada, sosa y barrilla. Pob. 12,451 hab.; lat. S. 28°, long. O. 16° 20'.

FUESSEN, peq. c. del rei. de Bav., sobre el Lech, á 9 leg. de Augsbourg.

FUFA, c. de la isla de Nifon, en el Japon, á 57 leg. O.-N.-O. de Jeddo.

FUGA, una de las islas Babnyanas, en el mar de las Ind., que tiene 9 leg. de circunf.; lat. N. 19°, long. E. 119° 7'.

FUGAROLAS, lug. de Esp., en Cataluña, á 1 leg. de Vich. Pob. 560 hab.

FUHNE, peq. canal, en la reg. de Potsdam, en Prusia, que une el Oder al Haver.

FUHRFELD, peq. c. del gr. duc. de Baden, en Alem., á 2 leg. S.-O. de Wimpfen.

FULDA ó FULDE, territ. de Alem., sit. al N. de la Franconia, con suelo poco propio para el cultivo, pero abundante en pastos. Pob. 64,000 hab. Fue este pais en 1802 cedido al prínc. de Nassau; en 1810 Napoleón le reunió al imp. frances; pero en 1814 fue desmembrado, habiendo sido dado parte á la casa de Sajonia Weimar, que contenia 27,000 hab., y el resto á la Prusia, que le cedió al elector de Hesse-Cassel. Es este último el que en el dia lleva el nombre de gr. duc. de Fulda, y tiene por cap. á

FULDA, c. obisp. sit. sobre el r. de su nombre, con manufact. de paños, lencería, etc., y en cuyos alrededores se vé un hermoso palacio. Pob. 7,500 hab.; á 22 leg. S. de Cassel; lat. N. 50° 55', long. E. 7° 25'. — Rio de Alem., que pasa por Fulda, atra-

viesa el electorado de Hesse, y se junta con el Werra, cerca de Manden, donde toma el nombre de Weser.

FULGENT (*Sn.*), v. de Fr., en el Vendée, á 4 leg. S.-E. de Montaigu.

FULHAM, lindo lug. de Ingl., en Middlesex, sobre la orilla sept. del Támesis, con un buen puente, y un patio adornado de jardines pert. al obispo de Londres; á 2 leg. O. de esta cap.

FULLAN, territ. poco conocido del inter. del Afr., sit. al O. del rei. de Cashna.

FULLERTOUL, c. de la prov. de Onde, en el Ind., sit. sobre un peq. r.; lat. N. 28° 55', long. E. 77° 40'.

FULNECK, c. del circ. y á 9 leg. N.-E. de Prerau, en la Moravia, con fábr. consid. de paños; lat. N. 49° 57', long. E. 15° 56'.

FULTA, c. de Bengala, en el Ind., sobre el Hougly, á 10 leg. mas abajo de Calcuta; lat. N. 22° 19', long. E. 86°.

FULTAVARI, c. del Bengala, en el Ind., á 10 leg. N. de Purneah.

FULVI, lug. de Fr., en el Yonne, á 4 leg. S.-E. de Tonnerre.

FULWAR, c. de la prov. de Lahore, en el Ind., sobre el Setlege.

FUMAY, peq. c. de Fr., en Ardennes, á 10 leg. de Meziers.

FUMEL, peq. c. de Fr., en el Lot y Garona, á 15 leg. de Agen.

FUMONE, c. de la delegacion de Roma, en Italia; con un palacio, donde el papa Celestino V fue preso por su sucesor Bonifacio VIII, quien le hizo morir de hambre; á 2 leg. N.-O. de Alatri.

FUNAI ó FUGEO, c. en una bahía de la costa or. de la isla de Ximo, en el Japon; lat. N. 32° 20', long. E. 151°.

FUNCHAL, c. cap. de la isla de Madera, sit. en medio de una bahía consid., cuyo p. no es seguro; con comer. de vinos. Pob. 12,000 hab.; lat. N. 32° 57', long. O. 19° 26'.

FUNDAON, v. de Port., prov. de la Beira, á 9 leg. O. de Alfayates. Pob. 2,519 hab.

FUNDI, v. de la Tierra de Labor, en el rei. y á 17 leg. N.-O. de Nápoles.

FUNDO, peq. c. de la Mold., en Turq., á 18 leg. O.-N.-O. de Birlat.

FUNDY, bahía consid. de la Amér. sept., sit. entre el distrito del Maine, el Nuevo Brunswick y la Nueva Escocia.

FUNEN. V. *Fionia*.

FUNES, v. de Esp., en Navarra, á 1 leg. de Milagro. Pob. 877 hab.

FUNF-KIRCHEN (en húngaro *Peces*, y en esclavon *Pet-Kestely*), c. obisp. de Hungría, en el imp. de Aust., en el circ. del otro lado del Danubio, sit. entre el Drava y el Danubio, al pie de una colina, con una sola calle de 1 1/4 leg. de largo. En esta c.

se nota la iglesia de los jesuitas, que es una de las mas hellas del imp. de Aust.; hay fábr. de tabaco el mas superf. del rei., y se hace un com. consid. de gauado; á 72 leg. S.-S.-O. de Viena; lat. N. 46° 5', long. E. 16° 25'. Pob. 11,500 hab.

FUNGENO, pais que se supone sit. en el inter. del Afr., detras del Congo, pero que es enteramente desconocido.

FUNGES, pueblo que habita en el rei. del Sennaar, en Afr.

FUNINGKEDY, c. consid. del rei. de Kaarta, en el Afr. occid., sit. al S. del desierto de Sahara, á 14 leg. O. de Kemnou.

FUNKABUN, c. del Mazanderan, en Persia, á 6 leg. O. de Fehrad.

FUNSTERMUNTZ, paso importante del Tirol, sobre el Inn, á 20 leg. S.-O. de Inspruck.

FUORLI, v. del Abruzzo citer., en Nápoles, á 8 leg. S.-E. de Sulmona.

FUPEAU, v. de Fr., en las Bocas del Ródano. Pob. 1,200 hab.

FURA, mont. de Mocaranga, en Afr., con minas de oro.

FURCA, elevada mont. de la Suiza, en el extremo N.-E. del Valesado, que toma su nombre de 2 puntas de forma de horca que tiene en la cumbre, cuya altura, sobre el nivel del mar, es de 7,795 pies; siendo en ella donde nacen el Ródano, el Aar, el Tesino y el Reuss.

FURED, v. del cond. de Szolnk, en Hungría, cerca del lago Platten, con aguas miner. muy frecuentadas.

FURELOS, r. de Esp., en Galicia.

FURFELD, v. del Wurtemberg, en Alem., á 4 leg. O.-N.-O. de Heilbronn.

FURIANA, r. de Sicilia, que desagua en el mar; lat. N. 58° 11', long. E. 10° 25'.

FURNEAUX, isla del océano Pacifico mer., que tiene 8 leg. de circunf.; lat. S. 17° 5', long. O. 145° 56'.

FURNEAUX, grupo de islas del océano Pacifico, sit. entre la Nueva Hol. y la Tierra de Van-Diemen.

FURNES, c. fuerte de la Flandes occid., en los Países Bajos, cerca del mar, con un canal que vá desde Brujas á Dunkerque, y com. de granos, ulla, queso, etc. Pob. 5,200 hab.; á 6 leg. S.-O. de Ostende; lat. N. 61° 4', long. E. 0° 19'.

FURRAH, c. del Khorassan, en Persia, sit. en un valle muy fértil, atravesada por un r., con jardines muy extensos; lat. N. 52° 25', long. E. 58° 56'.

FURRUCKABAD, distr. de la prov. de Agra, en el Ind., sit. entre el Ganges y el Sumno, y los 27° y 28° de lat. N., cuyo nabab, en 1801, se puso bajo la proteccion de los Ingleses; pero no pudiendo pagar los impuestos que exigian sus protectores, se vió obligado á cederles su territ. por una

pension de 180,000 rupias (cerca de 100,000 pesos).

FURRUCKABAD, c. fuerte, cap. del distr. de su nombre, sit. cerca de la orilla occid. del Ganges; lat. N. 27° 35', long. E. 77° 15'.

FURRUCKABAD, e. del Bengala, en el Ind., sit. á la orilla occid. del Ganges; lat. N. 24° 44', long. E. 85° 25'.

FURRUCKNAGHUR, c. de la prov. de Delhi, en el Ind.; lat. N. 28° 50', long. E. 74° 21'.

FURRY'S TOWN, c. de la Jamaica, en las Antillas, en el cond. de Sn. James, á 8 leg. N.-E. de Savannah-the-Sea.

FURSHOUT, c. de Egipto, sobre la ribera occid. del Nilo, á 12 leg. S.-E. de Girge.

FURSTENAU, c. del princ. y á 6 leg. N.-N.-O. de Osnabruck, en Hanaver, sobre un arroyo, cap. de un bailiage, con una jurisd. que comprende 2 c. y una pob. de 50,855 hab. — Nombre de 5 v., una en el circ. de Misenia, en Sajonia, otra en Prusia y la 5ª en el gr. duc. de Hesse-Darmstadt.

FURSTENBERG, distr. de la ant. Suabia, en Alem., que en otro tiempo formaba un princ. indep., pero en 1806 fue reunida al gr. duc. de Baden, excepto una peq. parte que fue cedida al Wurtemberg y á la casa de Hohenzollern-Sigmaringen. Encierra minas de hierro, cobre y manuf. de sombreros de paja.

FURSTENBERG, peq. c. de la reg. y á 5 leg. S. de Francfort del Oder, en Prusia, sobre el Oder; lat. N. 52° 7', long. E. 10° 54'. — Peq. c. del gr. duc. de Mecklenburg-Strelitz, en Alem., sobre el Havel; á 4 leg. S.-E. de Strelitz; lat. N. 55° 10', long. E. 10° 54'. — V. del princ. y á 4 leg. O. de Waldeck, en Alem.

FURSTENFELD, peq. c. de la reg. de Francfort sobre el Oder, en Prusia, que en 1814 fue casi enteramente consumida por un incendio; á 20 leg. E.-N.-E. de Berlin. — C. del circ. del Isar, en Bav. — Peq. c. de la Baja Stiria, en el imp. de Aust., sobre los r. Freistritz y Lauffnitz, con fábr. de tabaco; á 12 leg. E. de Gratz; lat. N. 47° 5', long. E. 15° 17'.

FURSTENSTEIN, v. y palacio de la reg. de Reichenbach, en Prusia.

FURSTENWALDE, peq. y linda c. de la reg. de Francfort del Oder, en Prusia, sobre el Oder, con fábr. de paños; á 10 leg. E. de Berlin. Pob. 2,550 hab.

FURSTENWERDER, peq. c. del circ. y á 4 leg. O.-N.-O. de Prenslow, en Prusia; lat. N. 55° 25', long. E. 11° 16'.

FURSTENZELLE, v. del circ. del Bajo Danubio, en Bav., entre el Danubio y el Inn, con aguas miner.

FURTH, c. del circ. del Rezat, en Bav.,

sit. entre el Rednitz y el Peignitz, que se juntan un poco mas abajo. Es muy comer. y posee fábr. de espejos, relojerías, etc.; á 2 leg. N.-E. de Nuremberg. Pob. 15,000 hab.

FURTH, peq. c. del circ. de Regen, en Bav., cerca de las fronteras de la Bohemia, á 55 leg. N.-N.-E. de Munich; lat. N. 49° 17', long. E. 10° 22'.

FURTHWANGEN, peq. c. del gr. duc. de Baden, en Alem., á 5 leg. E.-N. de Fribourg.

FURUSUND, peq. isla del mar Báltico, en Suecia; lat. N. 59° 46', long. E. 16° 25'.

FUSAGASUGA, r. consid. del nuevo rei. de Granada, en la Amér. mer., que desagua en el de la Magdalena.

FUSANA, c. de la reg. de Tunez, en Afr., á 55 leg. O.-S.-O. de Kairwan.

FUSANO, la ant. *Palus Acherusia*, peq. lago de Nápoles.

FUSCALDO, v. de la Calab. citer., en Nápoles, sobre la orilla del mar, á 6 leg. N.-O. de Cosenza.

FUSE, r. de Hanover, que desagua en el Aller.

FUSHENG, c. del Khorassan, en Persia, á 14 leg. N. de Herat.

FUSIGNANO, c. de la delegacion de Venecia, en el rei. Lomb. Ven., sobre el Serio.

FUSSACH, lindo lug. del circ. de Brengenz, en el Tirol, sobre la orilla S.-O. del lago de Constanza.

FUTINANA, v. de Esp., en Navarra, sit. en una altura, á la márgen izquierda del Ebro. Pob. 858 hab.

FUTKALE (es decir *c. Judia*), v. de Rus., en el gob. de Táuride, sobre una altura.

FUTTACK, v. del circ. de Baes, en Hungria, sobre el Danubio, con una feria muy concurrida.

FYNE, golfo en el cond. de Argyle, en Escocia, que tiene 3 leg. de largo y es muy abundante en pesca.

FYZABAD, c. de la prov. de Oude, en el Ind., sobre el Devalh, que hace un com. consid.

G.

GABALDON, v. de Esp., prov. de Cuenca, á 7 leg. de Sn. Clemente. Pob. 443 hab.

GABANES, v. de Esp., prov. y á 13 leg. de Burgos.

GABARET, v. de Fr., en las Landas, sobre el Gelise, á 7 leg. O. de Condom.

GABARONS, bahía sobre la costa or. de la isla del cabo Breton, en la Amér. sept.; lat. N. 45° 50', long. O. 62° 20'.

GABASTON, lug. de Fr., en los Bajos Pirineos, á 7 leg. N.-O. de Cassal.

GABEL ó GABLONA, peq. c. del circ. de Bunzlau, en Bohemia, á 20 leg. N.-E. de Praga. Pob. 1,950 hab.; lat. N. 50° 44', long. E. 12° 54'.

GABELLA, peq. c. de Bosnia, en la Turq. eur., sobre el Narenta, á 12 leg. S.-O. de Mostar.

GABERSDORF, gr. lug. del circ. de Glatz, en Prusia. Pob. 1,000 hab.

GABES, c. de la reg. y á 80 leg. S. de Tunez, en Africa.

GABIA CHICA, lug. de Esp., prov. y á 1 leg. O. de Granada. Pob. 220 hab.

GABIA GRANDE, v. de Esp., prov. de Granda, á 1/2 leg. de Gabia Chica. Pob. 5,626 hab.

GABIAN, lug. de Fr., en el Herault, sobre el Tongue, con una fuente miuer., que mana petroleo, llamado *accite de Gabian*, el cual es eficaz contra la gota; á 5 leg. N.-O. de Pezenas.

GABIN ó GOMBIN, v. del rei. de Polonia, á 6 leg. S.-E. de Plock.

GABINDA, V. *Cabenda*.

GABLE-END-FORELAND, cabo sobre la costa or. de la isla mas sept. de la Nueva Zelandia, en el océano Pacífico mer.; lat. S. 58° 15'.

GABLONZ, gr. lug. del circ. de Bunzlau, en Bohemia.

GABOLTHO, peq. c. del circ. de Saros, en Hungria; lat. N. 49° 20', long. E. 18° 52'.

GABON (Rio), rio del Afr. occid., que baña el territ. del mismo nombre, sit. entre Benin y el cabo Lopez Gonzalvo, en cuya emb. se detienen los buques para hacer agua y repararse. Los hab. venden marfil, cera y miel; son crueles, feroces, muy licenciosos, y tienen reyes que son muy pobres y ejercen una autoridad muy limitada.

GABOU ó JABOU, c. del inter. del Afr., entre el Benin y el Dahomé, de donde se exportan muchos esclavos.

GABOUNG, peq. isla del mar de las Indias, sobre la costa S.-O. de la isla de Palawan; lat. N. 8° 9', long. E. 115°.

GABRIAC, l. g. de Fr., en el Aveiron, á 4 leg. de Espalion.

GABRIEL, p. de la costa de la Laponia, que queda en seco á la marea baja, y en la alta tiene 12 pies de profundidad, á 1 leg. de Salensi; lat. N. 69° 25', long. E. 53° 50'.—(Sn.), lug. de la Nueva California, en la

Amér. sept., fundado en 1771. Pob. 1,500 hab.

GACÉ, lug. de Fr., en el Orne, á 6 leg. E. de Argentan. Pob. 1,200 hab.

GADAMIS, c. del norte del Afr., en el territ. del mismo nombre, que forma una especie de bosques de palmeras en medio del desierto de Sahara, sit. al S.-O. de la reg. de Tripoli, y al N.-O. de Fezzan, en el camino de las caravanas que de estos países van á Tombuctou; á 125 leg. S.-O. de Tripoli.

GADEBUSCH, peq. c. del duc. de Mecklenbourg-Schwerin, sobre el Radegast. Pob. 1,500 hab.; á 6 leg. S.-O. de Wismar; lat. N. 55° 45', long. E. 8° 54'.

GADERSLEBEN, v. de la reg. de Magdebourg, en Prusia.

GADIACZ, c. del gob. de Pultava, en Rusia. Pob. 2,500 hab.; á 61 leg. S.-E. de Czernigov; lat. N. 53° 45', long. E. 50° 40'.

GADOR, v. de Esp., prov. de Granada, sit. á la orilla del r. de Almería, á 1 1/2 leg. de Almería. Pob. 1,455 hab.

GADOU, país del Afr. or., que linda al S. con el Fallouhadou, al N. con el Broukod-Fouladon, y al E. con el Konkodou: le riegan un crecido número de arroyos que bajan de las mont. de Manding, que reunidos, forman el r. del Senegal. Su suelo es montuoso y tiene minas de oro, hierro y nitro.

GAEL, lug. de Fr., en Morbihan, á 10 leg. O. de Rennes.

GAELIES, cabo y bahía de la costa de la isla de Ceilan, en el mar de las Indias, á 1 leg. O. del cabo Dondra.

GAESBECH, peq. c. y señorío de la prov. del Brabante merid., en los Países Bajos, á 5 leg. S.-O. de Bruselas.

GAETA, ant. y bella c. fuerte de la Tierra de Labor, en Nápoles, sit. en una península, en el golfo del mismo nombre, con sede episc., un p. y una ciudadela. Está en general bien construida, sus calles bien empedradas, y tiene una linda catedral, 9 iglesias, y sobre una altura del istmo, que junta la península al continente. Pob. 15,000 hab.; á 16 leg. N.-O. de Nápoles; lat. N. 41° 14', long. E. 11° 15'.

GAFETE, v. de Port., prov. de Alentejo, á 1/2 leg. de Tolosa, en el camino de Portalegre. Pob. 978 hab.

GAFA, la ant. *Capsa*, c. de la parte mer. de la reg. de Tunez, sit. en una elevacion, en medio de almendros, olivos y alfónsigos, con una ciudadela y algunas antigüedades húmidas; á 57 leg. S.-S.-O. de Tunez.

GAGA, peq. isla inhabitada del mar de las Ind., entre las de Waigio y de Gilolo, que abunda en meollo de palma y bosques; lat. S. 18', long. E. 124° 20'.

GAGES, v. de Fr., en el Aveiron, á 2 leg. N.-E. de Rodez.

GAGES-TOWN, establec. en el Nuevo Bunswick, en la Amér. sept., sobre el r. Sn. Juan.

GAGGENAU, lug. del circ. de Murg, en Baden, sobre el Murg, á 3 leg. E.-S.-E. de Rastadt. Pob. 800 hab.

GAGNACK, nombre de 2 lug. del país de los Jolos, en Afr., cerca del Senegal, en un terreno fértil. Pob. 2,000 hab.

GAGO, rei. de Afr., que abunda en trigo, arroz y minas de oro, con una e. de su nombre, á 150 leg. S.-E. de Tombouctou.

GAHIAN, c. del Sinde, en el Ind., en el distr. de Tatta, sobre una peq. bahía; lat. N. 24° 46', long. E. 65° 36'.

GAIBA, lago del Brasil, en la Amér. mer., formado por el gr. r. del Paraguay; lat. S. 17° 24'.

GAIDRONISI ó GAITHERONESI (la ant. *Patroclea*), peq. isla estéril del Mediter., al S. de Candia; lat. N. 54° 48', long. E. 25° 25'.

GAILDORF ó GAITENDORF, peq. c. del circ. de Limbourg, en Wurtemberg, cerca del Kocher, á 4 leg. S. de Hall.

GAILLAC, c. de Fr., en el Tarn, sobre el r. de su nombre, cap. de subprefect., con comer. de excelentes vinos. Pob. 7,000 hab.; á 4 leg. S.-O. de Alby; lat. N. 45° 55', long. O. 26'. — Nombre de 2 v. de Fr., la una en el Alto Garona, á 4 leg. E. de Rieux, pob. 1,450 hab.; y la otra en el Aveiron, á 10 leg. E. de Rodez.

GAILLARD, v. de la Savoia, cerca del lago de Ginebra. Pob. 1,700 hab.

GAILLE-FONTAINE, v. de Fr., en el Sena Infer., á 10 leg. N.-E. de Rouen.

GAILLON, v. de Fr., en el Eure, sobre el Sena, con un buen palacio perten. en otro tiempo al arzobispo de Rouen; á 5 leg. de Louviers. Pob. 1,000 hab.

GAIMERSUEIM, v. del circ. del Alto Danubio, en Bav., á 3 leg. N.-E.-E. de Neubourg.

GAINSBOROUGH, c. consid. de Ingl., en Lincolnshire, sit. en un terreno delicioso, sobre el Trento, por el cual comunica con el mar, con una sola calle muy larga, un teatro, un ant. palacio y un lindo puente de piedra de 5 arcos. Hace esta c. un com. consid. de trigo, y dista 7 leg. N.-O. de Lincoln. Pob. 5,172 hab.

GAINZA, v. de la union de Oria, en Esp., prov. de Guipúzcoa. Pob. 577 hab.

GAIRA, río de la prov. de Sta. Marta, en Colombia, en la Amér. mer., que desagua en el Océano, donde forma una bahía del mismo nombre.

GAIRING, c. de Hungría, que comer. en ganados; á 8 leg. N. de Presbourg.

GAISS, lug. del cant. de Appenzel, en Suiza, con aguas miner. Pob. 2,400 hab.

GAISZIN, peq. c. del gob. de Podolia, en Rus., á 41 leg. E.-S. de Kaminiec.

GAL (isla de), al N. de la de Sta. Catalina, sobre la costa del Brasil; lat. S. 37° 19', long. O. 49° 49'.

GALA, c. fuerte de la reg. de Argel, sit. en la parte or. de la prov. de Constantina, en los confines del desierto, gobernada por un gefe indep.

GALALA, peq. isla del Mediter., sobre la costa de la reg. de Tunez; lat. N. 58° 15', long. E. 7° 10'.

GALAN, v. de Fr., en los Altos Pirineos, á 9 leg. E. de Tarbes. Pob. 900 hab.

GALANDA, mont. consid. del cant. de los Grisons, en Suiza, entre Coira y el valle de Vettis, que tiene 6,593 pies sobre el nivel del mar.

GALANTHA, v. del cond. de Presbourg, en Hungría. Pob. 2,500 hab.; á 2 leg. de Ternow.

GALAPAGAR, v. de Esp., prov. y á 5 leg. de Madrid. Pob. 424 hab.—R. de Esp., en Andalucía.

GALAPAGOS, v. de Esp., prov. y á 5 leg. de Toledo. Pob. 500 hab.—(islas de), archip. del océano Pacif. merid., descubierto por los Esp., sit. entre los 1° 45' de lat. N. y los 1° 51' de lat. S. y los 91° 24' y 94° 20' de long. O.; á 85 leg. O. del Perú. Son 9 bastante consid., siendo la mayor Albermale, que tiene 26 leg. de largo y 18 de ancho. El clima es templado, aunque bajo el ecuador. Abundan en tortugas excelentes, pescados y aves silvestres; pero no son habitadas seguramente por la falta de agua.

GALAROZA, v. de Esp., prov. y á 17 leg. de Sevilla. Pob. 1,620 hab.

GALASHIELS, v. de Escocia, en el cond. de Roxbourg, con fábr. de gruesas telas de lana, hilo y medias. Pob. 1,000 hab.; á 12 leg. S. de Edimburgo.

GALATA, arrabal de Constantinopla, al E. del p., y resid. de los enviados de las potencias extranjeras. En 1825 fue casi enteramente consumido por un incendio.—C. de la Turq. eur., á la emb. del Fidari, en la costa de la Etolia, sobre las ruinas de la ant. *Chalcis*.

GALATZ ó **GALACZ**, c. fuerte de la Moldav., en la Turq. eur., sobre las orillas de un lago, cerca de la confl. del Pruth y el Danubio. Está mal edificada, y tiene un p. capaz, y es el emporio de casi todo el com. de trigo y ganado que se hace entre la Moldavia y Constantinopla. Cógense excelentes vinos en sus contornos; y los Rusos en 1789 se apoderaron de ella, y la redujeron á cenizas; á 24 leg. S.-O. de Bender. Pob. 5,000 hab.; lat. N. 45° 24', long. E. 26° 4'.

GALBARROS, v. de Esp., prov. y á 6 leg. de Burgos. Pob. 120 hab.

GALBARRULI, v. de Esp., prov. y á 15 1/2 leg. de Burgos. Pob. 226 hab.

GALDACANO, anteigl. de Esp., señorío de Vizcaya, á 2 leg. de Bilbao. Pob. 1,051 hab.

GALDAMES ó **GALDAMEZ**, concejo de las encartaciones de Vizcaya, en Esp.; dista en su centro 5 leg. de Bilbao. Pob. 1,066 hab.

GALDAR, v. de Esp., en la gr. Canaria, á 1 leg. de Lagocto, sit. al N.-O. de la isla. Antes de la conquista, fue corte de los Guanartemes. Pob. 2,552 hab.

GALDETOUR, c. del circar del Cica-cole, en el Ind., á 6 leg. S.-O. de Cossin-cotta.

GALEA, punta de tierra en el océano Cantábrico, en Esp., señorío de Vizcaya. Es la punta E. de la concha de Bilbao, y en lo alto de ella hay una batería con 8 cañones de hierro de á 18.—Castillo en la concha de Bilbao, en Esp., señorío de Vizcaya, entre las dos puntas de Galea y Sn. Ignacio.

GALÉN, lug. de la reg. de Cleves, en Prusia, sobre el Lippe.

GALERA, r. de Méjico, en la Amér. sept., que desagua en el océano Atl.; lat. N. 15° 55'.

GALERA (Porto), p. del Mediter., sobre la costa occid. de Cerdeña, un poco al E. de Portoconti.—Otro en la misma costa, en el fondo de una bahía espaciosa, al S.-E. del cabo Caballo.

GALERA, v. de Esp., prov. de Granada, sit. á orillas del r. Orce, á 1 leg. de Huescar. Pob. 1,855 hab.—V. de Esp., en Cataluña; á 4 leg. de Tortosa. Pob. 924 hab.

GALERON, c. de la isla de Célebes, notable por sus pesquerías, á 6 leg. de Macassar.

GALES (el país de), (en inglés *Wales*), prov. de Ingl., con título de princ. que lleva el hijo mayor del rey, desde Enrique VIII; bañada al N. y O. por el mar de Irl., al S. y S.-E. por el canal de Bristol y confinante al E. con los cond. de Monmouth, Hereford, Salop y Chester. Forma casi una península, y está sit. entre los 51° 20' y 53° 25' de lat. N., y los 5° 1' y 7° 14' de long. O. Atraviésanle cordilleras continuas de mont. elevados, separados de numerosos y profundos barrancos intermediados de algunos valles extensos, que presentan puntos de vista muy pintorescos y variados. Los princip. r., que casi todos nacen en lagos, son el Severn, el Wye, el Conway, el Torvis y el Dye, que forman excelentes p.; en su emb. el aire es vivo, frío en las mont., pero apacible en los valles; y la nieve allí cae en mucha abundancia. La agricultura no está tan adelantada como en Ingl., y sus

manufac. son de poca importancia. Encuéntanse en Gales martas, tortugas, águilas doradas,alcones, cabras salvajes, y una variedad infinita de otros pájaros; pero su princip. riqueza consiste en sus minas de plata, plomo, cobre, hierro y ulla. Posee fábr. de paños, franelas, cotonías, medias, guantes, quincalla, etc. El princip. de Gales fue indep. de la Ingl. hasta el año 1258, en que fue sometido por Eduardo I. Los hab. difieren de los de este último país por el lenguaje; los usos y costumbres son muy supersticiosos y apasionados á la música y el baile. Divídese esta prov. en sept. y mer., y contiene 12 cond. y 545,000 hab. de pob.

GALES-MERIDIONAL (Nueva), vasta extension de país, sobre la costa or. de la Nueva Hol., descubierta por el capitán Cook en 1770. El terreno, hasta la distancia de 5 leg. de las costas, es de una extrema esterilidad; encuéntrese en él algun gomero desmedrado y peq. sotos; pero no se nota árbol alguno y se ven unicamente arbustos floridos, cuya extrema hermosura y variedad suaviza la aridez del terreno. Mas adel. ante comienza el país á mejorarse, y los árboles de monte alto tienen allí dimensiones prodigiosas; á 4 leg. mas adelante en el inter., el país toma un aspecto mas risueño; los bosques no tienen el mismo espesor, y una larga serie de colinas y de valles cubiertos de un hermoso verdor, donde pastan numerosos rebaños, anuncia un país digno de ser habitado por hombres. La parte que está al O. de los mont. Azules solo se ha reconocido en parte; y se distingue por su vasta extension, la bondad de su suelo, y la gran diversidad de su clima. El de la colonia es generalmente sano y agradable, y aunque cálido, las brisas de tierra y de mar que soplan sin cesar, le templan de una manera sensible. La pulmonía y las enfermedades del abdómen son allá muy comunes; pero la infancia no está sujeta á ninguna enfermedad. Los animales y las produc. particulares de este país son los mismos que los de la Nueva Hcl. La colonia debe su origen á 800 desterrados que la Ingl. envió allí en 1788, y desde esta época ha ido siempre prosperando, de modo que hoy cuenta 16,664 hab. Los princip. establec. son Sidney, que es la cap.; Paramatka, que está situada á la entrada del p. Jackson; Windsor, en la confl. del South-Creek, en el Hawkesbury y Liverpool, á 7 leg. de Sidney, y el que acaba de formarse en las orillas del Coal-River, donde se ha edificado la c. de New Castle, está exclusivamente destinado para la reexportacion de los criminales refractarios, cuyo número es de 4 á 500.

GALES' CREEK, r. de la Carolina sept. en los Est. Unid., que desagua en el Atl.

GALESE, r. del rei. de Nápoles, que nace cerca del Oria, en la tierra de Otranto, y desemboca en el golfo de Tarento.

GALGON, v. de Fr., en el Gironda, á 5 leg. N.-O. de Liburna.

GALIBIS (los), pueblos de la Amér. mer., que habitan la costa de la Guyana.

GALICIA (rei. de), prov. consid. de Esp. sit. en el ángulo N.-O. de la península, que confina al N. y al O. con el Océano, al S. con Portugal, y al E. con Astúrias, y el rei. de Leon. Tiene unas 70 leg. de largo, 45 de ancho, y 1,530 leg. cuad. de superficie. Divídese en 7 distr. ó prov., y cuenta 1 arzob. y 4 obisp. Su clima apacible y templado en las costas, es generalmente húmedo y frio en el centro por las frecuentes lluvias y rios que la cruzan. Consisten sus principales producciones en graos, maíz, patatas, castañas, avellanas, nabos, frutas delicadas, algo de seda y lino de los mejores de Europa. El territ. es uno de los mas mont. del rei., y encierra minas de cobre, plomo, estaño excelente, vitriolo, mármol blanco, jaspe, etc. En sus dilatados pastos se mantiene mucho ganado vacuno, lanar y caballar, y la industria de este país consiste principalmente en curtidos, paños comunes, sombreros y fábr. de lencería y mantelería. Sus rios mas considerables son el Miño, el Ulla y el Arosa. Galicia es la prov. de Esp. que tiene mas puertos en sus costas occid. y sept., donde generalmente abunda la pesca de sardina, cóngrío, merluza, raya, mielga, abadejo, pulpo, etc. Los naturales son buenos soldados, sóbrios é íntegros, agricultores aplicadísimos; y tanta es su laboriosidad, que como casi todas las tierras pertenecen á conventos y señores, no teniendo propiedad, salen millares de ellos á las Castillas á segar las mieses y á ejercer el oficio de aguadores y mozos de cordel en Madrid y varias c. de Esp. Su cap. es Santiago. Pob. 1,795,200 hab.

GALIEZIN ó **GALITSCH**, c. del gob. y á 28 leg. E.-N.-E. de Kostroma, en Rus., sobre un lago del mismo nombre. Pob. 5,200 hab.

GALILEA, lug. de Esp., prov. de Soria, á 5 leg. de Logroño. Pob. 265 hab.

GALISPA, c. sobre la costa or. de la isla de Gilolo, en el océano Or.

GALISSONNIERE, lug. de Fr., en el Loira Inf., á 4 leg. S.-E. de Nantes.

GALISTEO, v. de Esp., prov. de Extremadura, sit. al E. del r. Alagon, á 5 leg. de Coria. Pob. 985 hab.

GALITA, peq. isla del Mediter., entre la de Cerdeña y el Afr., á 38 leg. N.-O. de Tnez; lat. N. 57° 50', long. E. 6° 45'.

GALLINE, r. de la Amér. sept., que muere en al lago Michigan; lat. N. 42° 23', long. O. 88° 41'.

GALIPOLI, peq. c. fuerte de la Tierra de Otranto, en Nápoles, sit. en una península, en el golfo de Tarento, con sede obisp. un buen p., y un puente por el cual comunica con la Tierra Firme. Posee fábr. de muselinas, medias de algodón y diversas telas. Se extrae de ella aceite en gran cantidad, y sus alrededores producen olivos, limoneros, y una especie de algodón que llaman bombea. Pob. 9,000 hab.; lat. N. 40° 30', long. E. 16° 17'.

GALIPOLI, gr. c. com. del Roumili, en la Turq. eur., sit. sobre la orilla sept. del estrecho de su nombre (el ant. *Helesponto*). Está bastante mal edificada: tiene 2 buenos p., y se ven en ella pocos monumentos ant.; pero muchas mezquitas, fuentes elegantes de mármol, y mercados muy extensos y bien surtidos de toda especie de mercaderías. Galipoli es la 1ª c. de Eur. que cayó en poder de los Turcos, en 1556; es resid. de un bey y de un obispo griego, y comer. en lanas y algodón. Pob. 17,000 hab.; á 45 leg. S.-O. de Constantinopla; lat. N. 40° 25', long. E. 24° 17'.

GALIPOLIS, peq. c. sobre las orillas del Ohio, en el Kentucky, en los Est. Unid., fundada por unos emigrados Franceses en los años 1789 y 1790; á 55 leg. S.-O. de Pittsburgh; lat. N. 38° 35', long. O. 84° 29'.

GALITCIA, se dá este nombre á la parte or. de la Polonia, sit. entre los 47° 50' y 50° 45' de lat. N., y los 16° 15' y 24° 30' de long. E., que cupo á la Austria en la particion que esta potencia, la Rusia y la Prusia hicieron en 1775 de aquel rei. Tiene por límites al N. el rei. de Polonia, al E. la Rus., al S. la Mold., la Transilvania y la Hungría, y al O. la Silesia austr. Su superf., comprendida la prov. de Bukovine, es de 15,389 leg. cuad., y su pob. de 5,750,000 hab. El clima es templado, y el suelo en general llano. Se halla cortado únicamente en la parte mer. por algunas ramificaciones de los montes Krapacs; bañado por el Vistula, el Dniester, y algunos peq. lagos, etc. Produce mucho trigo, lino, nabos, frutas y vinos; los bosques estan poblados de osos, lobos, búfalos, castores, caza de todas especies, y se encuentra oro, en corta cantidad en el r. Bistricza. Los mont. encierran minas de hierro, y casi todas las colinas dan sal. El caracter de los Galitcianos es como el de los Polacos, embrutecidos por una larga servidumbre, desaseados, ansiosos por los licores, é indolentes. Las tierras las posee la nobleza, el comer. inter. le hacen los Judíos, cuyo núm. es de 422,000; se habla el polaco y el ruso; pero los actos públicos se hacen en alemán, y la religion católica es la del estado. La Galitcia tiene el título de rei., es gobernada por un virey, que reside en Lamberg, que es la c. mas

consid., y donde se tienen las dietas y los altos tribunales de justicia. Compónense los estados de los diputados del clero, de la nobleza y de las c., quienes reciben un sueldo anual del estado.

GALITSII, peq. c. de la Galitcia, en el imp. de Aust., sobre el Dniester, con salinas muy productivas en los contornos; á 28 leg. S.-E. de Lamberg; lat. N. 49° 10', long. E. 22° 46'.

GALIZANO, lug. y p. de Esp., prov. de Santander, sit. en la costa y en el camino de Santander á Santoña, Laredo y Bil.

GALKISSE ó **KALKISSE**, c. de la isla de Ceilan, á la entrada de una peq. bahía, á 2 leg. S. de Columbo.

GALL (Sn.), canton de Suiza, sit. entre la Alta Austr. y los cant. de los Grisones, de Glaris, de Schwitz y de Zurich, formado de las posesiones de la ant. abadía del mismo nombre. Encierra 110 leg. cuad. de superf., y su terreno en la parte mer. es desigual, y se compone de elevadas mont. cubiertas de nieve y hielos; pero la del N. consiste en colinas bien cultivadas, llanos labrantíos y viñedos. Sus principales producciones consisten en trigo, maiz, vino, cáñamo y lino; se encuentran algunas minas de hierro, y hay fábrica de mantelería y lienzos de algodón. Bañanle el Rhin, el Thamin, el Saar, el Sitter y una parte de los lagos de Zurich, de Constanza y de Wallenstadt. El gob. del cant. es aristo-democrático. El gr. consejo se compone de 86 católicos y 66 protestantes, y el peq. de 9 miembros solamente. El territ. se divide en 8 distr. que suministran á la confederacion un contingente de 2,650 homb., y una contribucion de 150,000 reales. Pob. 134,000 hab.

GALL (Sn.), c. cap. del cant. de su nombre, está bien edificada, y murada con un foso, y sit. entre dos mont. sobre el arroyo de Steinach. Es el emporio del com. y de las manufacturas de los cant. vecinos, con fábr. de muselinas, mantelería fina, paños, etc. Tienen arsenal, la casa del consejo, la catedral, un hospital; posee una academia, 2 gabinetes de historia natural, un gimnasio, una biblioteca pública y una ant. abadía de Benedictinos, donde en 1413 se encontraron las obras originales de Quintiliano, Valerio Flacco, Silio Itálico, Amiano Marcelino y los tratados de Ciceron de *Finibus* y de *Oratore*, etc. Pob. 14,000 hab.; á 5 leg. del lago de Constanza, y 14 N.-E. de Zurich; lat. N. 47° 25', long. E. 7° 6'.

GALLAM ó **KAJAAGA**, rei. de la Senegambia, en Afr., en la confl. del Faleme y del r. Rojo, con muchas minas de oro y cosechas consid. de tabaco. Le gobierna un princ. elegible que lleva el título de *Touka*, y tiene su resid. en Mahna.

GALLAM, cap. del rei. de su nombre, y

emporio de los países vecinos. Es en esta c. donde se hacía abiertamente el tráfico de los negros y se conducían los esclavos del Bambarra y de los países del inter.; lat. N. 14° 55', long. O. 8° 50'.

GALLAN, peq. isla sobre la costa del Perú, en la Amér. mer.

GALLANT, bahía muy segura del estrecho de Magallanes, que tiene mucha capacidad y 4 brazas de profundidad. Abunda en agua, aves salvajes, apio y almejas, etc.; lat. S. 53° 50', long. O. 70° 49'.

GALLARA, v. de los Est. Pontif., en la delegación de Urbino.

GALLARATO, v. del rei. Lomb. Ven. Pob. 5,500 hab.; á 13 leg. N.-O. de Milan.

GALLARDOM, peq. c. de Fr., en el Eure y Loir, á 4 leg. N.-E. de Chartres.

GALLARGUES, v. de Fr., en el Herault, que comer. en tinte de girasol; á 4 leg. N. de Montpellier. — *El gr.*, otia en el Gard, sobre el Vidourle, á 5 leg. S.-O. de Nimes. Pob. 1,500 hab.

GALLAS (los), pueblos belicosos del Afr., en el dia dueños de las mejores prov. de la Abisinia, y de todo el territ. que está al S. de este país. Su origen se cree vino del interior del Afr. Se dividen en muchas tribus, son morenos los de las regiones montañosas, y enteramente negros los de los llanos. Viven de sus rebaños y de la rapiña; se frotan el cuerpo de grasa, llevan regularmente una piel de cabra sobre las espaldas, y son buenos soldados de caballería. Su lenguaje y costumbres son como las de los habitantes del mediodía del Afr. La poligamia está permitida entre ellos, adoran la nueva luna y ciertas estrellas; pero desde hace 20 años, el mahometismo ha hecho muchos progresos, y su gob. es una monarquía electiva.

GALLATIN, uno de los 3 r. que forman el Missouri, en los Rocky-Mountains, en la Amér. sept., que es navegable en una gran distancia. Su curso es rápido y se reúne al Maddisson y Jefferson.

GALLE, distr. sit. en el extremo S.-E. de la isla de Ceilan, cuya cap. es la Punta de Galle, pert. á los Ingleses; lat. N. 6°, long. E. 75° 57'. — Peq. isla del océano Atl. sobre la costa del Brasil; lat. S. 27° 50'.

GALLEGA (la), v. de Esp., prov. y á 11 leg. de Burgos. Pob. 460 hab. — Lug. de Esp., prov. y á 5 leg. de Segovia. Pob. 594 hab.

GALLEGO, r. de Esp., en Aragon, que desagua en el Ebro en Zaragoza. — Peq. c. de Port. en Extrem., á 4 leg. E.-N.-E. de Leiria.

GALLEGOS, r. de la Patagonia, en la Amér. mer., que corre un poco al E. del estrecho de Magallanes, y desemboca en el Océano. — Lug. de Esp., prov. de Sala-

manca, á 3 leg. de Ciudad Rodrigo. Pob. 670 hab.

GALLEGOS DE SO EL MIRON, v. de Esp., prov. de Salamanca, á 2 leg. N.-O. de Piedrahita. Pob. 850 hab.

GALLEGUILLAS, v. de Esp., prov. de Palencia, á 7 leg. de Carrion. Pob. 216 hab.

GALLEMBERG, cast. fuerte del circ., y á 2 leg. E. de Laybach, en el rei. de Iliria.

GALLENKIRCH, nombre de 2 villas, la una en el circ. de Bregentz, en el Tirol, sobre el Ill, y la otra en Aust., en el Obermuhlvirtel.

GALLENSTOCK, mont. de Suiza, en el cant. de Berna, que tiene 11,000 pies de elevación.

GALLESE, v. y palacio de los Est. Pontificios, en la delegación de Viterbo, con el título de duc., sobre las ruinas de la ant. *Fescenia*.

GALLIAN, p. del Ind., pert. á los Maharattas, á 13 leg. N.-E. de Bombay.

GALLICHABAD, c. de la prov. de Alahabad, en el Ind., en el dist. de Joanpore; lat. N. 25° 47', long. E. 80° 18'.

GALLIGNANA, v. de Istria, en el imp. de Aust., con un palacio; á 6 leg. N.-E. de Rovigno.

GALLIGNANA, v. de Istria, en el imp. de Aust. Pob. 1,500 hab.; á 6 leg. N.-E. de Rovigno.

GALLINE, r. de la Amér. sept., que desagua en el lago Michigan; lat. N. 42° 25', long. O. 88° 41'.

GALLINERO DE CAMERÓN, v. de Esp., prov. y á 10 leg. de Soria. Pob. 275 hab.

GALLIPIENZO, v. de Esp., en Navarra, á 7 leg. de amplona. Pob. 600 hab.

GALLIPORNO, lug. de Chipre, donde se vé una gruta notable, cortada en la peña viva y varias antigüedades; á 2 leg. E.-S.-E. de Carpus.

GALLO, c. de Italia, á 6 leg. S. de Ancona. — Peq. isla del océano Pacif., sobre la costa del Perú, habitada por Indios; lat. S. 1° 26', long. O. 82° 55'. — Otra sobre la costa del Brasil; lat. S. 27° 10', long. O. 51° 5'. — R. de Esp., que nace en Alustante y desagua en el Tajo.

GALLON, c. consid. del Caharta, en Afr., sit. en un valle fértil y delicioso, rodeado de peñascos; á 56 leg. N.-O. de Segovia.

GALLON, peq. c. de Fr., en los Bajos Pirineos.

GALLOP, grupo de p. islas, en el r. de Sn. Lorenzo, en la Amér. sept.; lat. N. 44° 54', long. O. 77° 58'.

GALLOWAY, dist. de Escocia, que comprende los cond. de Kirkendbrigh y Wigton. (V. estas palabras.) — V. de Escocia, en el cond. de Kirkendbrigh.

- GALLPACH**, v. y señorío de la Alta Aust.
- GALLUR**, v. de Esp., en Aragon, sit. á orilla del Ebro, á 5 leg. de Borja. Pob. 861 hab.
- GALMIER** (Sn.), peq. c. de Fr., en el Loira, que comer. en curtidos y cueros, y posee un manantial mineral, cuya agua tiene el gusto de vino; á 4 leg. E. de Montbrizon. Pob. 2,500 hab.
- GALOPE** ó **GULPE**, lug. de la prov. de Limbourg, en los Países Bajos, á 4 leg. S.-E. de Maestricht. Pob. 1,560 hab.
- GALOUSKOL**, fort. del gob. de Kholivhane, en la Rus. asiát., á 55 leg. S.-S.-O. de Bielsk.
- GALOUWAH** ó **GHALVA**, lug. de la Nubia, en Afr., sobre el Nilo.
- GALTELLI**, c. episc. sobre la costa de Cerdeña, á 22 leg. E. de Sassari.
- GALTINA**, peq. isla del golfo de California, en la Amér. sept.
- GALUMBAN**, peq. c. de la Servia, en la Turq. eur., sobre el Danubio, á 8 leg. O.-S.-O. de Orsova.
- GALVE**, v. de Esp., prov. de Guadalajara, á 8 leg. de Sigüenza. Pob. 1,774 hab. — Lug. de Esp., prov. de Aragon, á 8 leg. de Teruel. Pob. 487 hab.
- GALVEZ**, v. de Esp., prov. y á 4 leg. de Toledo. Pob. 5,576 hab.
- GALWAY**, cond. de la prov. de Connaught, en Irl., confinante al N. con el de Mayo, al N.-E. con el de Roscommon, al E. con el de Shannon, al S. con el cond. de Clara y la bahía de su nombre, y al O. con el Océano. Abraza una extension de 629 leg. cuad. de superf., y el aspecto del país así como la naturaleza del terreno son muy variados, y los hab., poco adelantados en la agricultura, se dedican al fomento del ganado. Bañan este cond. muchos r. consid. y lagos de bastante extension. Tiene 142,000 hab. de pob., y por cap.
- GALWAY**, c. sit. en una espaciosa bahía, por la cual el lago Corrib comunica con el mar. Está bien edificada, tiene un p. seguro y resguardado á alguna distancia de la c., y 4 gr. calles paralelas formando ángulos rectos con otras menores. Comerc. en granos y sosa. Tiene pesca de salmones, arenques, y fáb. de lienzos gruesos, mantelería y franelas. Pob. 15,000 hab.; á 40 leg. O. de Dublin; lat. N. 53° 15', long. O. 11° 18'. — Gr. bahía sobre la costa occid. de Irl., cuya entrada se halla resguardada por las islas de Sud-Arran.
- GAMA**, isla al S. de las Maldivas; lat. S. 2°, long. E. 74° 5'. — V. de Esp., prov. de Palencia, á 11 leg. de Carrion.
- GAMACHES**, v. de Fr., en el Somme, sobre el Bresle, con fáb. de medias; á 6 leg. S.-O. de Abbeville. Pob. 1,200 hab.

- GAMAZE**, lug. del Alto Egipto, á 5 leg. N. de Atfeh.
- GAMBACH**, lug. del circ. del Bajo Main. en Bav., en la bail. a de Carlsstadt.
- GAMBALS**, v. de Fr., en el Sena y Oise, á 7 leg. de Mantas.
- GAMBALIN**, v. del rei. Lomb. Ven., en la delegacion de Mantua, cerca de Sabioneta.
- GAMBARA**, peq. c. bien edificada del rei. Lomb. Ven., en la delegacion de Bergamo, sobre el Brenta. Está sit. en un terreno pantanoso y malsano. Pob. 2,000 hab.; á 2 leg. O. de Venecia. — Otra en el mismo rei. sobre el Naviglio. Pob. 2,000 hab.; á 7 leg. S. de Brescia.
- GAMBERGHAUSEN**, v. del gr. duc. de Baden, sobre el Tauber, á 5 leg. S. de Wcrtheim.
- GAMBIA**, gr. r. caudaloso del Afr. occid., que nace en los 10° 37' de lat. N., y los 15° 38' de long. O.; toma el nombre de Ba-Dima en la parte super. de su curso, en Barraconda, y desemboca cerca del fuerte James, en los 16° 30' de lat. N. y los 15° 50' de long. O. El com. del país cuyo territ. riega, le hacen exclusivamente los Ingleses, quienes tienen un fuerte llamado James, cerca de su emb.
- GAMBIER**, peq. archip. del océano Pacifico mer., descubierto por el capitán Wilson, en 1797; lat. S. 25° 12', long. O. 135° 5'. — Nombre de muchas peq. islas sobre la costa mer. de la Nueva Hol., á la entrada del golfo de Spencer, de las cuales la mayor se halla en los 55° 11' de lat. S., y los 154° 9' de long. O.
- GAMBINA**, r. del rei. Lomb. Ven., que nace cerca de Cassa Maggiore, y desagua en el Oglio, cerca de Tor de Oglio.
- GAMBRON**, llamado tamb. en BUNDER-ABBAS, p. de mar célebre del Laristan, en Persia, sit. en una bahía del golfo de Ormus, en un terreno estéril. Era en otro tiempo el emporio de todo el com. de Schiras y del mediodia de la Persia; pero en el día está muy decaído por varias turbaciones y otras circunstancias. La c. está defendida por una doble muralla y sujeta al iman de Mascate, quien paga tributo al rey de Persia; lat. N. 27° 18', long. E. 53° 52'.
- GAMBSHEIM**, lug. de Fr., en el Bajo Rin, á 4 leg. de Strasburgo.
- GAMELORA**, peq. isla del Mediteran., cerca de la costa N.-E. de Tuncz, á 1 leg. E. del cabo Zibib.
- GAMGO**, r. del Afr., en el Congo, que desagua en el Coanza.
- GAMING**, v. de la Baja Aust., sobre las fronteras de la Bav., á 4 leg. E.-S.-E. de Waidhofen.
- GAMIZ**, anteiglesia de Esp., señorío de Vizcaya, á 5 leg. de Bilbao. Pob. 400 hab.

GAMMALAMMA, c. de la isla de Ternate, en el mar de las Ind.

GAMME, 2 gr. lug. de la Baja Sajonia, perten. en comun á las e. de Hamburgo y Lubeck.

GAMONAL, lug. de Esp., prov. de Toledo, á 1 1/2 leg. de Talavera. Pob. 545 hab.

GAMS, v. de leant. de Sn. Gall, en Suiza, á 2 leg. S. de Appenzell. — Lug. del circ. de Bruck, en Stiria, en una mont. escarpada.

GAMSHURST, lug. del gr. dnc. de Baden, en el circ. de Murg, en un terreno pantanoso y mal sano; á 5 leg. E.-N.-E. de Strasburgo.

GAN, peq. c. de Fr., en los Bajos Pirineos, á 2 leg. de Pau.

GANA (valle de), sit. entre los lagos Mayor y Pugano, en el rei. Lomb. Ven., con minas de plomo y azufre, pórfido y marmor rojo.

GANA ó **GHANA**, c. del centro del Afr., sobre el Níger, cap. de un rei. del mismo nombre, y segun los autores árabes, muy rica y florec. en los siglos XI y XII; pero en el dia muy decaida de su antiguo esplendor, y tribut. del rey de Cassina; á 41 leg. S.-E. de Cassina.

GANADO, lug. del Boudou, en el O. del Afr., á 25 leg. O.-S.-O. de Fátteconda.

GANAME, lug. de Esp., prov. y á 5 1/2 leg. S.-O. de Zamora. Pob. 518 hab.

GANARA, c. del Wangara, en el centro del Afr., muy florec. en el XIº siglo.

GANAT, c. del Afr., en el desierto, entre el Fezzan y el Cassina, á 82 leg. S. de Mourzonk.

GANDELU, v. de Fr., en el Aisne, á 4 leg. N.-O. de Chateau-Tierry.

GANDEMATRIS, **GANEKAN** y **GALGAM**, nombres de 3 peq. c. de la isla de Ceilan.

GANDEPOUR, c. de la prov. de Aurungabad, en el Ind., perten. á los Maharattas; lat. N. 19º 54', long. E. 72º 51'.

GANDERSHEIM, peq. c. del dnc. de Brunswick-Wolfenbittel, sobre el Gande, á 13 leg. S.-O. de Brunswick.

GANDESA, v. de Esp., en Cataluña, á 10 leg. de Tortosa. Pob. 1,975 hab.

GANDEWSEN, lug. de la reg. de Argel, á 16 leg. O.-S.-O. de Tubnah.

GANDIA, c. de Esp., prov. de Valencia, cerca de una playa profunda, cuya huerta es una de las mas fértiles y deliciosas de la península, y aeaso tambien de Europa, y produce seda, lino, cáñamo, etc.; á 11 leg. S. de Valencia; lat. N. 39º 5', long. O. 1º 57'. Pob. 6,000 hab.

GANDICOTTA, distr. del Balaguata, en el Ind., sit. entre los 14º y 15º de lat. N. Le baña el r. Pennar, y sus princip. e. son:

Gandiecotta, Tadimery y Anantapouran, de las cuales la primera es cap. del distr., y está sit. en la cumbre de una mont. bañada por el Pennar. Posee una fort., y en sus contornos hay una mina de diamantes que de algunos años á esta parte se ha abandonado; lat. N. 14º 45', long. E. 76º 9'.

GANDINO, c. del rei. Lomb. Ven., bien edificada y poblada, en la delegacion y á 4 leg. N.-E. de Bergamo, con fáb. de seda y paños.

GANDOLFO. V. *Castel Gandolfo*.

GANDUL, v. de Esp., prov. y á 5 leg. de Sevilla. Pob. 130 hab.

GANET, peq. archip. sobre la costa or. de Labrador, en la Amér. sept.; lat. N. 54º, long. O. 58º 30'.

GANGAPURSAUD, c. de Bengala, en el Ind., en una posicion amena, sobre la orilla S.-O. del Gauges, entre los dos pasos célebres de Terriagnurthy y Siglagully, que separan el Bengala del Bahar; lat. N. 25º 15', long. E. 85º 17'.

GANGAPUTNAN, c. del Carnate, en el Ind., en la emb. del Pennar; lat. N. 14º 25', long. E. 77º 52'.

GANGARA. V. *Wangara*.

GANGELT, v. de la reg. de Aquisgran, en Prusia, á 5 leg. S.-S.-E. de Rurmonde.

GANGES, gr. r. caudaloso del Indost., llamado por los Indios *Ganga*, ó el r. por excelencia. Tiene su principio en la falda mer. del Himalaya, mont. que separa la Tart. del Ind., y está eternamente cubierta de nieve, entre los 31º y 32º de lat. N. y los 75º 40' y 76º 40' de long. E. En su origen no es mas que un peq. arroyo con el nombre de Bhagirati, de 6 á 10 toesas de ancho y unos 3 pies de profundidad, hasta que alcanza el distr. de Serinagur, donde recibe el Alcananda; lat. N. 30º 9', y realmente estos dos corrientes de agua forman el Ganges, quien muda muchas veces de nombre en su dilatada carrera, recibe el Calanuddy, el Ramgonga, el Jumna, el Brahmapoutra, y una infinidad de arroyos, y desagua por muchas emb. en el golfo de Bengala, despues de un curso de unas 620 leg. Durante la estacion lluviosa tiene cerca de 2 leguas de ancho y 60 pies de profundidad, en la distancia de 210 leg. El Ganges asi como el Nilo forma un laberinto de isletas, cortado de una multitud de canales y de 82 leg. de anchura. En sus avenidas inunda una gr. extension de pais, derrama la abundancia, su crecida ordinaria suele ser de unos 31 pies, y raro es el año que no muda de alveo, y el pais que baña á excepcion de los Sunderbunds, es muy sano. Sus aguas son muy saludables y tan estimadas de los Indios, que las transportan á distancias muy considerables, para el uso de los enfermos y ricos, colocando este rio en el número de sus

dioses, en términos que anualmente le visitan una muchedumbre de peregrinos de todos los puntos de la India, con la mayor veneración.

GANGES, peq. c. de Fr., en el Herault, con fábr. de cadis y medias de seda. Pob. 3,500 hab.; á 8 leg. N. de Montpellier. — ó *Norte Naturas*, nombre de 2 peq. islas sit. entre Borneo y el golfo de Siam; lat. N. 4° 55', long. E. 104° 25'.

GANGOFFEN, lug. del circ. del Isar, en Bav. Pob. 700 hab.

GANGOUTRI, célebre sitio de peregrinación, en la prov. de Serinagur, en el Ind., donde el Ganges se halla estrechado por el Himalaya, al ancho solamente de 8 ó 10 toesas, y en el centro de cuyo curso se vé un peñasco que los naturales llaman *Boca de Yaca*, cerca del cual hay un templo, donde enseñan efigies del Ganges y del Bhagirathi. Los Bramas hacen 3 divisiones de las aguas de este río, y consagran una á Brama, otra á Vishna y la 3ª á Seva. Esta peregrinación para los Indios es la obra mas meritoria, pues en su creencia borra todos los pecados y asegura la beatitud eterna. El agua del Ganges, tomada en este sitio, se transporta por toda la India y se vende á precios muy subidos siendo los mismos bramias quienes llenan las vasijas y les ponen su sello.

GANGPOUR, distr. del Gundwana, en el Ind., sit. hácia los 22° de lat. N., limitado por las posesiones inglesas del Bahar, y reunido á la prov. de Allahabad en el reinado de Aurangzebe. Su territ. es estéril y montañoso, y le habitan tribus salvages. — C. cap. que está bajo la dominación de un gefe indep.; lat. N. 27° 4', long. E. 81° 50'.

GANGU, lug. del Bambarra, en Africa, á 61 leg. O. de Segó.

GAN-HURRY, dist. de la China, al S. de Nankin, donde se notan una infinidad de torres, que los Chinos tienen costumbre de erigir en honor de ciertas divinidades.

GANJA, bella c. de Persia, en Georgia, en un llano fértil, con hermosos bazares; á 66 leg. N.-E. de Erivan.

GANJAM, distr. muy fértil del Cicacole, en el Ind., sujeto á los Ingleses, que tiene por cap. una c. sit. sobre un r. que no es navegable sino durante la estación de las aguas, defendida por un fuerte peq., con fábr. de muselinas y resid. de un juez inglés, de un recaudador de contribuciones y un enviado mercantil; lat. N. 19° 25', long. E. 85°.

GANJECOTTAH, fort. del Ind., en la vecindad de Bejapore, tomada por asalto, en 1770, por Tutteh-Mohammed.

GANKA (el), p. sobre la costa de Arabia, en la prov. de Ommon, á 51 leg. O. de Mascate.

GAN-KIN-FOU, cap. de la prov. de Kiang-Nan en la China, sobre el río Yang Tse-Kiang, dividida en 2 barrios. el de los ricos y el de los mercederos. En este último hay muy buenas tiendas surtidas de paños, géneros menudos, porcelana, faroles de talco y adornos de toda especie; lat. N. 31° 50', long. E. 115'.

GANKU, c. de 3ª clase de la China, en el Se-Tchuen, á 5 leg. O. de Ho.

GANNAN, c. de 3ª clase del Koci-Tcheou, en la China, á 14 leg. E. de Pou-Ngan.

GANNAT, peq. c. de Fr., en Allier, sobre la orilla derecha del Andelot, cap. de subprefect., que hace un gr. com. de ganado. Está bien sit. pero mal edificada; tiene una mina de alumbre y un manantial de agua mineral en los contornos, que envenena los animales que beben en ella. Pob. 4,700 hab.; á 13 leg. S. de Moulins; lat. N. 46° 6', long. E. 56'.

GANNET, peq. isla sobre la costa sept. de la Nueva Zelandia, en el océano Pacífico; lat. S. 37° 57', long. O. 171° 6'.

GANNING, c. de 2ª clase del Yun-Nan, en la China; lat. N. 25°, long. E. 99° 56'.

GANOS, peq. c. de la Romania, en la Turq. eur., sobre el mar de Marmara, á 13 leg. N.-E. de Galipoli; lat. N. 40° 48', long. E. 24° 55'.

GANPING, c. de 3ª clase del Pe-Tche-Li, en la China, á 5 leg. N. de Ching.

GANSINOS, v. de Esp., prov. y á 3 1/2 leg. de Salamanca.

GANTEGUIZ DE ARTEAGA, anteigl. de Esp., señorío de Vizcaya, sit. al E. de Laria de Mundaca. Pob. 772 hab.

GANTINGA, c. sobre la costa or. de la isla de Célebes; lat. N. 14', long. E. 119° 46'.

GANY, v. de Fr., en el Eure, sobre el Epte, á 8 leg. E.-N.-E. de Evreux.

GAOGA, pais del Afr., al O. de la Nubia, cuya situación es incierta.

GAP, ant. c. episc. de Fr., en los Altos Alpes, sobre el Baune, sit. en un valle profundo y fértil, rodeada de mont. áridos, cap. de prefect., con casas mal edificadas y calles estrechas. Posee fábr. de tejidos mezclados de seda, algodón y lana, rasos, lienzos, curtidos, gamuzerías y sombreros; comcr. en granos, frutas, ganado, cueros, pieles, sebo y lana, y tiene un museo de pintura é historia natural, y un soberbio mansoleo del duque de Lesdiguières. Pob. 8,600 hab.; á 20 leg. S.-E. de Grenoble; lat. N. 44° 53', long. E. 5° 44'.

GAPAMES, v. de Fr., en el Somme, á 3 leg. N. de Abbeville.

GARA, peq. lago de Egipto, á 5 leg. S. de Fayoum.

GARABUSA, peq. isla del Mediter., á 2

leg. de la punta N.-O. de Candia, con un p. y fort. construida por los Venecianos, y entregada por traicion á los Turcos en 1691; lat. N. 35° 40', long. E. 21° 15'.

GARACHICO, lug. de Esp., en Canarias, isla de Tenerife, á 1 leg. de Teod y 10 de la Laguna. Fue uno de los mejores p. de las Canarias hasta 1705, que lo devastó enteramente un volcan.

GARAFIA, lug. de Esp., en Canarias, isla de Palma, sit. al N. de la isla. Pob. 2,524 hab.

GARAPO, cabo sobre la costa S.-E. de Fr., en el Var, donde hay un fanal, y un poco mas abajo una bahia de 8 brazas de profundidad; á 2 leg. S. de Antibes.

GARATIVA r. del Brasil, en la América, que desagua en el Atlántico; lat. S. 25° 5'.

GARAWUL, c. de la prov. de Allahabad, en el Ind., en el distr. de Chunar, y última c. importante de las posesiones inglesas sobre los limites de las del rajah de Berard; lat. N. 24° 50', long. E. 88° 40'.

GARAYOLA, lug. de Esp., en Navarra, sit. en una llanura, á la izquierda del r. Irati. Pob. 368 hab.

GARB (el), prov. del imp. de Mar., en Afr., que se extiende á lo largo de la costa desde el estrecho de Gibraltar hasta el rio Saboa. Es fértil y encierra una pob. de 200,000 hab.

GARBAYUELA, v. de Esp., prov. de Extremadura, á 17 leg. S.-E. de Trujillo. Pob. 585 hab.

GARBE-DENDOUR, lug. de Nubia, en Afr., sobre la orilla occid. del Nilo, donde se ven las ruinas de un ant. templo; á 25 leg. S. de Syene. — *Girsche*, otro sobre el mismo r., notable por sus antigüedades y ruinas que se encuentran en los mont. vecinos.

GARBIA, division territorial del Bajo Egipto, que comprende la parte del Delta sit. entre el canal de Roseta y el de Damietta; es el pais mejor regado y mas fértil del Egipto. Atraviésala una multitud de canales, y está cubierta de lug. populosos, entre los cuales el mas consid. es Mehallet-el-Kiber.

GARCÍA, v. de Esp., en Cataluña, á orillas del r. Ebro, á 11 leg. de Tortosa. Pob. 1,285 hab.

GARCÍAS, v. de Esp. prov. de Extremadura, á 4 leg. de Trujillo. Pob. 690 hab.

GARCIEZ, v. de Esp., cabeza de cond., prov. de Jaen, á 2 leg. de Baeza, cuyo término riega el rio Cuadro, que desagua en el Guadalquivir. Pob. 558 hab.

GARCÍ-HORTUN, v. de Esp., prov. de Toledo, á 5 leg. de Talavera. Pob. 208 hab.

GARCILLAN, v. de Esp., prov. y á 2 leg. de Segovia. Pob. 475 hab.

GARCÍ-NARRO, lug. de Esp., prov. y á 8 leg. de Cuenca. Pob. 886 hab.

GARD, r. de Fr., que nace en el los Cévennes y muere en el Ródano, á 1 leg. de Beaucaire. V. *Puente del Gard*.

GARD (el), dept. de Fr., que se compone de una parte del Languedoc, y conf. al N. con el del Ardeche, al O. con los del Lozere, el Aveiron y el Herault, al S. con el del Herault, el Mediter. y el depart. de las Bocas del Ródano, y al E. con este último y el de Vaucluse. Encierra una superf. de 291 leg. cuad. y se halla bañado por el Ródano, el Gardon, el Cere, el Vidourle, el Herault, y por los canales de Beaucaire, de Aigues-Mortes, de la Gr. Raubinc y el Grau de Aigues-Mortes, que establecen comunicaciones entre el Ródano, el Mediter. y el Océano, por el canal de Languedoc. Divídese naturalmente en 2 partes, de las cuales la del N. es escarpada y estéril, bien que habitada por una pob. numerosa é industriosa; pero la del mediodía es llana y muy productiva. En general produce el territ. poco trigo, pero se coge maíz, cebada, centeno, avena, legumbres, aceitunas, aceite, gusanos de seda, cera, miel, castañas, kermes y vinos; tiene buenos pastos, y las mont. encierran minas de hierro, ulla, antimonio, plomo, manganesa, caparrosa y zinc; canteras de mármol, espejuelo, kaolin y aguas miner. Posee fábr. de telas de seda, lana, cintas, medias, hilanderías, agurdientes, espíritu de vino, jabor, vidrio, pajel, loza, curtidos, toneles, sombreros y ganuzerías. Está dividido en 4 dist.; tiene por cap. de prefect. á Nimes, y comprende las subprefect. de Alais, Uzès y el Vigan. Pob. 522,000 hab.

GARDA, lago del rei. Lomb. Ven., entre el Tirol y las delegaciones de Verona y de Milan, conocido de los ant. con el nombre de *Benacus*, y se le llama todavia en el pais *Lago di Benaco*. Tiene 14 leg. de largo y de 1 á 6 de ancho. Este lago, uno de los mas bellos de Italia, ha sido muy celebrado por los poetas de la antigüedad, y entre otros por Virgilio y Catulo. Desaguan en él una infinidad de arroyos, y Bonaparte en su vecindad batió, en 1796, al ejército aust. mandado por Wurmser. — V. sit. sobre la orilla or. del lago, á la cual ha dado su nombre, á 6 leg. N.-O. de Verona; lat. N. 45° 36', long. E. 8° 25'.

GARDAFUI, cabo sobre la costa N.-E. del Afr., que forma la entrada mer. del mar Rojo; lat. N. 11° 45', long. E. 50° 12'.

GARDANNE, peq. c. de Fr., en las Bocas del Ródano, á 5 leg. N.-N.-E. de Marsella.

GARDE, v. de Esp., en Navarra, valle del Roncal. Pob. 450 hab.

GARDELEBEN, peq. c. murada de la reg. y á 12 leg. N. de Magdebourg, cap. de un circ., que tiene fábr. de paños, cueros y cervecerías estimadas. Pob. 29,700 hab.

GARDEN, peq. archip., en el océano Pacíf.; lat. N. 21° 45', long. O. 148° 40'.

GARDENA, valie estrecho y retirado del Tirol, en el circ. de Botzen, donde se fabrican encajes, peq. figuras de madera, y hablan un dialecto mezclado de italiano y frances.

GARDENSK, v. del gob. de Wilna, en Rus., á 10 leg. S.-O. de Hiedniki.

GARDIKI, cabo, bahía y lug. sobre la costa occid. de la isla de Corfú.

GARDING, v. del duc. y á 11 leg. O.-S.-O. de Sleswick, en Dinamarca.

GARDIOLE (la), peq. c. de Fr., en el Tarn, á 4 leg. S.-E. de Lavaur.

GARDNER'S CANAL, golfo sobre la costa sept. de la Amér. sept., reconocido por Vancouver, que tiene 16 leg. de extensión del E. al O.; lat. N. 55° 35', long. O. 128° 45'. — *s* *Islandia* ó *Isla de Wigh*, peq. isla en el extremo or. de Long-Island, en la Nueva York, en los Est. Unid., donde se cria mucho ganado vacuno, lanar y cabrio; á 20 leg. S.-O. de Nueva York.

GARDONE, v. del rei. Lomb. Ven., sobre el Mella, á 5 leg. N. de Brescia.

GARDOUCH, v. de Fr., en el Alto Garona, á 6 leg. S.-E. de Tolosa.

GARED, lug. del imp. de Mar., en Afr., en la prov. y sobre el r. Sus, nombrado por sus cueros.

GAREEA ó **GHEREA**, c. del Bengala, en el Ind., á 1 1/2 leg. de Souty.

GAR-EL-MELAH (*caverna de Sal*), peq. p. de mar sobre la costa de la reg. de Tunes, en Afr., á 1 1/2 leg. O. del cabo Zibib.

GARESSIO, v. del Piamonte, sobre el Tanaro. Pob. 1,500 hab.; á 6 leg. S. de Mondovi.

GARETH ó **GARTH**, pais muy poblado del Afr., en el rei. de Fez, con molinos de azúcar.

GARGAGLIANO, gr. lug. de la Morea, en una situación elevada.

GARGALITZ, v. de la Besarabia, en la Turq. eur., á 22 leg. S.-E. de Ismalow.

GARGALLO, v. de Esp., en Aragon, á 6 leg. de Alcañiz. Pob. 660 hab.

GARGANCHON, v. de Esp., prov. y á 10 leg. de Burgos. Pob. 220 hab.

GARGANO (monte), territ. montuoso en la costa or. de Italia, limitada por el N. y por S. con el golfo de Venecia, y por O. con la prov. napolitana de la Capitanata. Hace parte del rei. de Nápoles; está sit. entre los 41° 30' y 41° 58' de lat. N., y los 15° 17' y 16° 1' de long. E., y se halla rodeado de mont. y colinas que forman valles espaciosos y fértiles. Pob. 86,000 hab. — Peq. isla cerca de la de Córcega.

GARGANTA, lug. de Esp., prov. y á 10 leg. de Guadalajara. Pob. 518 hab. — (*la*), lug. de Esp., prov. de Salamanca, á 1 1/2

leg. N. de Bejar. Pob. 926 hab. — *la Olla*, v. de Esp., prov. de Extremadura, sit. en la vera de Plasencia, á 36 leg. de Badajoz. Pob. 1,585 hab.

GARGANTILLA, lug. de Esp., prov. de Extremadura, á 6 leg. de Plasencia. Pob. 492 hab.

GARGANVILLARS, peq. c. de Fr., en el Alto Garona, á 5 leg. N.-O. de Rio Verdun.

GARGAS, v. de Fr., en el Vaucluse, á 2 leg. N.-O. de Apt.

GARGILESE, v. de Fr., en el Indre, á 9 leg. S. de Chateauroux.

GARGNANO, c. del rei. Lomb. Ven., sobre la orilla occid. del lago Garda, con ferrierías; á 8 leg. N. de Peschiera. Pob. 3,400 hab.

GARGOLES DE ABAJO, v. de Esp., prov. de Guadalajara, á 8 leg. de Sigüenza. Está sit. en lo alto de una ribera regada por el r. Cifuentes, que tiene allí su origen, y va á desaguar al Tajo, en el pueblo de Trillo. Posee una fábr. de papel.

GARGOLES DE ARRIBA, v. de Esp., prov. de Guadalajara, sit. en una hermosa vega, á 1/2 leg. de Cifuentes, á corta distancia de los r. Tajo y Tajuña. Posee una fábr. de papel, cuyo propietario es el inventor del papel de paja, de esparto, de junco, de olmo, de morera, de sarmiento, y de otra multitud de vegetales.

GARIA, c. de la prov. del Irak, en Persia, á 27 leg. S.-E. de Hamadan.

GARIGLIANO (el ant. *Liris*), r. del rei. de Nápoles, que nace en el Abruzzo ulter. y desagua en el mar de Toscana, en el golfo de Gaeta; lat. N. 41° 15', long. E. 11° 25'.

GARITOS, v. de Esp., prov. de Extremadura, á 17 leg. de Trujillo. Pob. 660 hab.

GARLIES, lug. de Escocia, en el cond. de Dumberton, patria de Napier, inventor de la tabla de logaritmos.

GARLIN, v. de Fr., en los Bajos Pirineos, á 9 leg. N.-E. de Pau.

GARMISCH ó **GARMISCHAU**, v. del circ. del Isar, en Bav.

GARMOUTH ó **GARMACH**, lug. de Escocia, en el cond. de Moray, á la emb. del Espey, con un buen p. y com. de maderas; á 5 leg. E. de Elgin. Pob. 700 hab.

GARNACHE (a), v. de Fr., en el Vendée, á 8 leg. S.-O. de Nantes y 1 1/2 del mar.

GARNERANS, v. de Fr., en el Ain, á 2 leg. S. de Macon.

GARNESE, lug. de la reg. de Marienwerder, en Prusia, entre dos lagos, á 21 leg. S. de Dantziek.

GARNUDA, c. del distr. de Dacca, en Bengala, sobre la orilla occid. del Ganges; lat. N. 22° 59', long. E. 87° 51'.

GARONA (el), uno de los mayores rios de Fr., que nace en los Pirineos, y muere en el puerto de Pallas, baja por el valle de

Aran, atraviesa el Languedoc y la Guyena, es navegable en Muret, y recibe el Dordoña en Bourg sur Mer, donde toma el nombre de Gironda, que conserva hasta su emb. en el mar, á 20 leg. mas abajo de Burdeos. La marea llega hasta 50 leg. mas arriba de esta c., y en su carrera de unas 165 leg., recibe el Tarn, el Lot, el Arriege, el Baise y una infinidad de arroyos.

GARONA (el depart. del Alto), formado de una parte del Languedoc y de la Gascuña, y confinante al S. con la España, y al O. con el depart. de los Altos Pirineos. Encierra 373 leg. cuad. de superf. y una pob. de 445,000 hab. La parte mer. de su territ. es montuosa, pero el resto consiste en colinas que forman peq. llanos y valles espaciosos, donde se cogen granos, vinos, frutas y gusanos de seda. Tiene tambien pastos, que mantienen ganado lanar, vacuno, cabrio y caballar, canteras de mármol y aguas miner. Posee este depart. fáb. de paños, telas y cobertores de lana, indianas, muselinas, terciopelos de algodón, telas de seda, loza y estaño, y comer. en granos, legumbres, ganado y objetos de sus manufact. Se halla dividido en 5 distr.; su cap. de prefect. es Tolosa y comprende las subprefect. de Castel-Sarrasin, Sn. Gaudens, Muret y Villefranche.

GARPHYTTA, v. de la prov. de Westmannland, en Suecia.

GARRACHICA, c. de la isla de Tenerife, una de las Canarias, con un p. cegado.

GARRALDA, lug. de Esp., en Navarra, valle de Aezcoa. Pob. 500 hab.

GARRAWAY, p. sobre la costa de las Semillas, en Afr., á 6 leg. O. del cabo de las Palmas.

GARRES Y LAJES (los), aldea de Esp., prov. y á 1 leg. de Murcia. Pob. 540 hab.

GARRET DENNIS, isla del océano Pacíf. mer., al N. de la Nueva Irlanda, que tiene 17 leg. de circuito y está habitada por negros.

GARRIGA (la), v. de Esp., en Cataluña, á 7 1/2 leg. de Barcelona. Pob. 1,180 hab.

GARRIGAS, lug. de Esp., en Cataluña, á 2 leg. de Figueras. Pob. 286 hab.

GARRIGUILLA, lug. de Esp., en Cataluña, á 3 leg. de Figueras. Pob. 1,577 hab.

GARRIS, v. de Fr., en los Bajos Pirineos, á 12 leg. O.-N. de Pau.

GARROBO (el), v. de Esp., prov. y á 5 leg. de Sevilla, sit. en la Serranía. Pob. 460 hab.

GARROVILLA (la), v. de Esp., prov. de Extremadura, sit. cerca del r. Guadiana, á 2 leg. de Mérida. Pob. 446 hab.

GARROVILLAS, v. de Esp., prov. de

Extremadura, á 6 leg. de Cáceres. Pob. 6,100 hab.

GARROWS, distr. montuoso pero fértil y poblado del Ind., sit. entre los 25° y 26° de lat. N., sobre la frontera N.-O. de Bengala. Sus hab. son robustos, feos, y se hallan aun en est. salvaje; van desnudos y adoran el sol y la luna; y el pais es fértil, y está sujeto á los Ingleses.

GARS, v. del circ. de Wasserbourg, en Bav., con un palacio sobre el Inu.

GARSDALE, lug. de Ingl., en Yorkshire, á 9 leg. N.-O. de Settle.

GARSIS, lug. del rei. de Fez, en Afr., sit. en un terreno fértil, cerca del nacimiento del Malluvia, á 22 leg. S. de Melilla.

GARSTANG, v. de Ingl., en Lancashire.

GARTACH-GROSS, gr. v. del bailiaje de Pfuldingen, en Wurtemberg. Pob. 1,409 hab.

GARTOW, lug. del princ. de Lunebourg-Zell, en Hanover, cerca del Elba, á 5 leg. E. de Lueho.

GARTZ, peq. c. de la reg. de Stralsund, en Prusia, en la isla y á 4 leg. S.-S.-E. de Rugen. — Otra en la reg. y á 6 leg. S. de Stettin, en Prusia.

GARVIN, lug. de Esp., prov. de Toledo, á 10 leg. de Talavera, á distancia de 1 leg. del Tajo y el Guadalija. Pob. 280 hab.

GARZAIN, lug. de Esp., en Navarra, á 1/2 leg. N. de Elizondo. Pob. 400 hab.

GARZE, lug. del duc. de Lunebourg, en Hanover, sobre el Elba.

GASCAS, lug. de Esp., prov. y á 9 leg. de Cuenca. Pob. 840 hab.

GASCONADA, rio de la Amér. sept., que se junta con el Missouri, del lado del N., á 40 leg. de su confl. con el Misisipi, con un curso de unas 60 leg.

GASCONES, lug. de Esp., prov. y á 11 leg. de Guadalajara. Pob. 225 hab.

GASCUEÑA, v. de Esp., prov. y á 6 leg. de Cuenca. Pob. 1,455 hab.—Lug. de Esp., prov. y á 7 leg. de Guadalajara. Pob. 400 hab.

GASCUÑA, ant. prov. de Fr., que en el dia forma los depart. de los Altos Pirineos, del Gers, de las Landas, y una parte de los Bajos Pirineos, Alto Garona, y Lot y Garona. Este pais ant. estaba gobernado por unos duques, despues fue reunido á la Aquitania y tomó parte en las guerras sangrientas de religion, y en las que hubo entre la Fr. y la Ingl. en los siglos xiv y xvi.

GASPAR, estrecho en el mar de las Ind., entre la isla de Banca y la de Billiton, que tiene 14 leg. de ancho. Está dividido en 2 brazos por una peq. isla, y reúne el mar de la China con el de Java. — Peq. isla del estrecho de su nombre, elevada y bien poblada de árboles; lat. S. 2° 21'; long. E. 104° 45'.

GASPE, bahía del golfo de Sn. Lorenzo, en la Amér. sept., entre los cabos Gaspe y el de las Ballenas. Extiéndese 6 leg. en el continente y tiene 2 de ancho. Es profunda y está bien resguardada; sus orillas son elevadas, y las habitan pescadores.

GASPESIA (la), país de la Amér. sept., al S. del golfo de Sn. Lorenzo, sobre la bahía de los Calores.

GASSICOURT, lug. de Fr., en el Sena y Oise, cerca de Mantes.

GASSINO, v. del Piamonte, á 3 leg. N.-E. de Turin. Pob. 2,700 hab.

GASSION, lug. de Fr., en los Bajos Piri-neos, á 2 leg. N. de Sn. Palais.

GAST (el), v. de Fr., en Calvados, á 4 leg. O.-S. de Vire.

GASTDORF, nombre de 2 v. de Bohe-mia, la una en el circ. de Raconitz, con un bello palacio sobre el Obertka, pob. 900 hab.; y la otra en el circ. y á 3 leg. S.-E. de Leu-meritz, sobre el Elba. Pob. 800 hab.

GASTEIN, v. del circ. de Salzbourg, en el imp. de Aust., con manantiales tibios y minas de hierro y plomo; á 6 leg. O.-S.-O. de Rastadt.

GASTEL, nombre de 2 lug., uno en el Brabante sept., en los Países Bajos. Pob. 1,600 hab., y otro en el Tirol, cerca del Adige.

GASTELU, lug. de Esp., prov. de Gui-púzcoa, á 1 leg. de Tolosa. Pob. 262 hab.

GASTERTHAL, valle en el centro de la Suiza, al pie del mont. Gemini, que solo comunica con el resto del país por un paso estrecho formado por el Kander, cuyo curso está obstruido durante muchos meses del año.

GASTOR, v. de Esp., prov. y á 15 leg. de Sevilla. Poh. 1,660 hab.

GASTUNI, c. de la Morea, sobre el Iglia-co, enfrente de la isla de Zante, con un pa-lacio. Pob. 5,000 hab., que cultivan algodón y viñas, y crían gusanos de seda; á 2 leg. E. de las ruinas de la ant. *Elis*, á 5 E. de Chia-renza.

GATA, v. de Esp., prov. de Extremad-ura, á 15 leg. de Cáceres. Pob. 2,400 hab. — Lug. de Esp., prov. de Valencia, á 1 leg. de Denia, sit. entre los r. Lliber y Jabea. Pob. 1,457 hab. — (*Sierra de*), cordillera de Esp., que se extiende desde el punto en que se unen la frontera de Leon y Extrema-dura con la de Port. — R. de Esp., que nace junto á la v. de este nombre y desagua en el r. Alagon. — Cabo notable, sobre la costa de Granada, en el extremo S.-E. de la Esp., en el Medit., compuesto de una masa enorme de rocas, á 5 leg. de Almería; lat. N. 56° 45', long. O. 4° 35'.

GATCHINA, peq. c. de Rus., fundada por una colonia alemana, con un lindo pa-lacio, á 7 leg. S. de Petersburgo.

GATES, cond. de la Carolina sept., en los Est. Unid., confinante al N. con la Virginia y al S. con el cond. de Chowan. Pob. 5,965 hab.

GATESHEAD, v. de Ingl., en el cond. de Durham, que comunica con New-Castle por un puente sobre el Tyne, con fábr. de hierro, á 5 leg. N.-E. de Durham.

GATICA, lug. de Esp., señorío de Viz-caya, á 2 1/2 leg. de Bilbao. Tiene 2 fa-mosas ferrerías y 6 molinos llamados de Ar-bina. Pob. 712 hab.

GATINAIS (el), ant. prov. de Fr., cuyo territ. abunda en pastos, bosques y exce-lente azafran, y tenia por cap. Chateau-Landon.

GATINE (la), peq. y ant. país de Fr., que en el dia hace parte del depart. de Deux Sevres, en el distr. de Parthenay.

GATO, peq. isla del mar de la Indias, á 5 leg. N. de Sion; lat. S. 11° 42', long. E. 121° 16'.

GATON, v. de Esp., prov. y á 6 leg. O. de Palencia, á orilla del r. Sequillo. Poh. 600 hab.

GATOVA, lug. de Esp., prov. y á 7 leg. de Valencia. Pob. 800 hab.

GATSCII, peq. y linda c. del palat. de Neograd, en Hungría, con un fuerte cast. sobre una colina y fábr. de lana; á 5 leg. E. de Korpona.

GATTAR ó **KATTAR**, p. de mar de la prov. de Lachsa, en Arabia, sobre el golfo Pérsico, enfrente de Bahrein.

GATTAW, v. del cond. de Temes, en Hungría, sobre el Berschawa.

GATTENAU, gr. lug. del Wurtemberg, en el circ. del Danubio. Pob. 1,400 hab.

GATTEVILLE, v. de Fr., en la Man-cha, que dá su nombre á la punta donde está el fanal; lat. N. 49° 41', long. O. 3° 36'.

GATTINARA, linda c. del Piamonte, con viñedos consid.; á 6 leg. N. de Verceil. Pob. 3,650 hab.

GATTON, v. de Ingl., en el cond. de Surrey.

GATTON, c. del Benin, en Afr., sit. so-bre uno de los afl. del gr. r. Formosa.

GATTRON, gr. c. del Fezzan, en Afr., á 22 leg. S. de Morzouk.

GAUNA, v. de Esp., prov. de Alava, á 2 leg. E. de Vitoria. Pob. 150 hab.

GAUDENS (Sn.), c. de Fr., en el Alto Garona, cap. de subprefect., sobre el Ga-rona, que comer. en granos y posee fábr. de buratos, rasos, vidrio, papel y curtidos. Pob. 4,200 hab.; á 12 leg. E. de Tarbes; lat. N. 35° 8', long. O. 1° 57'.

GAUDENZIO (Sn.), c. de la Toscana; con viñedos y plantaciones de olivos.

GAUDIN, peq. p. de Esp., sobre el Me-diter, al O. de Aviza.

GAUGEACQ, peq. c. de Fr., en las Landas. á 5 leg. S.-E. de Dax.

GAUKARNA, c. de la prov. del Canara, en el Ind., compuesto de unas 500 casas, con un templo de Mahadeva y fábr. de sal; lat. N. 14° 52', long. E. 72° 5'.

GAULTIER (Sn.), v. de Fr., en el Indre, sobre el Creuse, á 7 leg. E. del Blanco.

GAUNGRA, dist. moutuoso de la prov. del Berar, en el Ind., perten. á los Maharrattas Napores y atravesado por el Tapty.

GAURA, peq. isla del Archip. griego, entre Edilles y Zéa.

GAURES, **GUEBRES** ó **PARSIS** (los), pueblo descendiente de los ant. Persas, en el día dispersado en el Asia, pero que se halla reunido en bastante número en Persia, en el Kernau y el Mekran. Adoran el fuego, miran á Zoroastro como su fundador; y creen en 2 principios, el uno del bien y el otro del mal. Sus costumbres son suaves y sencillas, y su número de unos 100,000 individuos.

GAURITZ, gr. r. del cabo de Buena Esperanza, rápido y peligroso, que nace en los mont. Nieuweldt, y desagua en el mar de la India; lat. S. 54° 35', long. E. 19° 20'.

GAUSCHERKIE, c. del Alto Egipto, sobre la orilla derecha del Nilo, enfrente de Tahta, que se cree es la ant. *Diospolis*; con un templo de 60 pasos de larg. y 40 de ancho, que sirve de refugio á los rebaños de los Arabes.

GAUSENS (Sn.), v. de Fr., en el Tarn, á 3 leg. de Lavour.

GAUTOUMPORE, c. de la prov. de Allahabad, en el Ind.; lat. N. 26° 10', long. E. 77° 55'.

GAUZIN, v. de Esp., prov. de Granada, sit. al descenso de la Serranía de Ronda, enfrente de Gibraltar. Sus vistas son magnificas, pues domina todo el campo de Gibraltar, Algeciras, Sn. Roque, Tarifa, parte del Medit., el estrecho, parte del Oceano, y gran parte de la costa de Africa. Tiene minas de carbon de piedra; dista 4 leg. de Cartagima, 5 de Ronda y 78 de Gibraltar. Pob. 4,657 hab.

GAVA, lug. de Esp., en Cataluña, cerca del mar, á 5 leg. de Barcelona. Pob. 800 hab.

GAVARDO ó **GUARDO**, peq. c. del rei. Lomb. Ven., á 4 leg. N.-E. de Brescia.

GAVARNIA, nombre de un paso, en el centro de los Pirineos, con un lug. sit. á 7,000 pies de elevacion sobre el nivel del mar.

GAVE, nombre que en el Bearn se dá á los ríos que nacen en los Pirineos, de los cuales los mas consid. son los de Pau y Oleron, que mueren en el Adour, en los Bajos Pirineos, y abundan en pesca.

GAVELKOUEN, v. de Bav., á 8 leg. S. E. de Landshut.

GAVELLA, v. del rei. Lomb. Ven., á 3 leg. S.-O. de Adria.

GAVETTO, peq. p. de la reg. de Argel, sobre la orilla or. del golfo de Stora, á 12 leg. O. de Bona.

GAVI, peq. c. de los est. sardos, sobre el Lemps, en el duc. y á 8 leg. N. de Génova.

GAVIAON, v. de Port., prov. de Alentejo, á 5 leg. N.-O. de Crato y 1/2 S. del Tajo. Pob. 1,117 hab.

GAVIRIA, v. de Esp., prov. de Guipúzcoa. Pob. 900 hab.

GAVRAY, v. de Fr., en la Mancha, sobre el Sienne, con com. de lencería, cliques, calderería y carneros. Pob. 1,450 hab.; á 6 leg. N. de Avranches.

GAVRE (la), lug. de Fr., en el Loira Infer., á 5 leg. N.-E. de Savenay. Pob. 1,900 hab. — V. de los Países Bajos, á 3 leg. S. de Gante.

GAVRILOV, peq. c. del gob. de Vladimir, en Rus., en el circ. de Susdal.

GAWA, lug. de Egipto, al E. de Faioum, donde se ven ruinas de ant. edificios.

GAWELGHUR, fort. importante del Berar, en el Ind., que está construida sobre un mont., entre los r. Pournah y Tapty, y pertenece á los Ingleses desde 1805; lat. N. 21° 46', long. E. 75° 32'.

GAYA, v. de Port. á la emb. del Duero, que viene á ser un arrabal de Oporto. — V. del circ. de Hradisch, en Moravia. — Peq. isla del mar de la India, al E. de Borneo; lat. N. 4° 46', long. E. 116° 28'. — Lug. de Esp., en Cataluña, á 5 leg. de Manresa. Pob. 400 hab.

GAYAH ó **BOUD-GAYAH**, c. del Bahar, sitio de una de las peregrinaciones mas concurridas del Ind. por haber dado el ser á Boudh ó Budha. y el objeto de cuyo culto consiste en una estatua sentada, con las piernas cruzadas groseramente esculpida. Bastará decir que el gob. percibe de la piedad de los peregrinos 1,600,000 reales anuales, siendo Gayah la resid. de las autoridades civiles del distr. del Bahar; lat. N. 24° 49', long. E. 82° 45'.

GAYANES, lug. de Esp., prov. de Valencia, á 1 1/2 leg. de Alcoy. Pob. 652 hab.

GAYBIEL, v. de Esp., prov. y á 10 leg. de Valencia, y 3 N. de Segorbe. Pob. 1,400 hab.

GAZA, peq. c. de la Palestina ant. y célebre, con un p.; á 1 leg. del mar y 20 S.-O. de Jerusalem. Pob. 2,000 hab.; lat. N. 31° 28', long. E. 32° 50'.

GAZCOTTA, c. del distr. de Rungpore, en el Indost.; lat. N. 25° 50', long. E. 86° 55'.

GAZER, c. del Asben, en el centro del Afr., á 20 leg. S. de Asonda.

GAZIPORE, distr. de la península del Ind., sobre la orilla mer. de Toubuddra.

GAZIPOUR, distr. de la prov. de Allahabad, en el Ind., confinante al N. y al E. con el río Goggiah, al S. con el Ganges, y al O. con el distr. de Joanpore En fértil territ. se cogen granos, algodón, azúcar, opio, excelente añil y agua de rosa muy nombrada. — Cap. del distr. y c. muy comer. sit. sobre el Ganges, con un palacio y una bella mezquita; lat. N. 25° 55', long. E. 81° 15'.

GAZNAH, c. del Norte del Ind., sobre la frontera del Khorassan, á 34 leg. N.-E. de Candahar.

GAZOLO, v. de la delegacion y á 5 leg. O.-N.-O. de Mantua, en el rei. Lomb. Ven.

GAZTELUGACHE, isla de Esp., señorío de Vizcaya, unida á la costa por 2 puentes de mucha elevacion, al S.-O. del cabo del Machichaco.

GDOW, nombre de 2 peq. c., la una en Rus., en el gob. y á 51 leg. S. de Petersburgo, y la otra en la Galitcia aust., sobre el Rawa.

GEA, v. de Esp., en Aragon, á orillas del r. Guadalaviar, á 1 leg. de Albarracin. Pob. 1,200 hab.

GEAUNE, lug. de Fr., en las Landas, á 6 leg. S.-E. de Sn. Severo.

GEBA, país del O. del Afr., con una c. del mismo nombre, sit. sobre el Geba, afl. del Cacheo ó Sto. Domingo; saliendo este último de un lago, en cuyas orillas tiene el rey su resid.; á 75 leg. S. de Kacundy.

GEBBAS, c. del Diarbekir, en la Turq. asiát., á 4 leg. S.-E. de Jadida.

GEBELHAUSEN, peq. c. del princ. y á 6 leg. N.-E. de Gotinga, en Hanover.

GEBEL-ZEGHIR, isla del mar Rojo; lat. N. 14°, long. E. 58° 8'.

GEBESEE, v. de la reg. y á 3 leg. N.-N.-O. de Erfurt, en Prusia, en la confl. del Gera y el Unstrut.

GEB-ZEH ó **GEBSA**, la ant. *Libisa*, p. c. de la Natolia, en la Turq. asiát., donde se vé un montecillo que se cree es el sepulcro de Anibal; á 10 leg. E.-S.-E. de Scutari.

GEBUL, peq. c. de Siria, á 8 leg. S.-E. de Alepo.

GEBWEILLER, peq. c. de Fr., en el Alto Rhin, sobre el canal que pasa á Neubrisach, cuyos contornos dan excelentes vinos; á 3 leg. S.-O. de Colmar. Pob. 2,550 hab.

GEBY, isla del mar de las Ind., entre Waygou y Gilolo, atravesada por la línea equinocial; long. E. 127° 15'.

GECHINGEN, lug. del circ. de la Selva Negra, en Wurtemberg.

GEDAN ó **ZIDEN**, c. de la Arahia, á 12 leg. S.-S.-E. de Jidda. — Peq. isla del mar Rojo; lat. N. 16° 20'.

GEDIDA, c. del Irak-Arabi, en la Turq. asiát. sobre el Eúfrates, á 6 leg. S.-E. de Bagdad.

GEDINE, lug. de la prov. de Namur, en los Países Bajos, sobre el Houille, á 4 leg. S.-O. de Sn. Hubert.

GEDINGOUNGA, c. del Kaarta, en el Afr. occid., ventajosamente sit. en un desfiladero, entre 2 colinas y rodeada de buenas murallas de piedra; á 12 leg. N.-O. de Kemmou.

GEDOUMAH, país del Afr., sobre la orilla sept. del Senegal, limitado al S. con el Fouta Torro, el Galeam y el Jalnou, y al N. con un desierto y el territ. de Siratic.

GEERSBERGHE. V. *Grammont*.

GEESH, país y peq. lug. de Abisinia, en el nacimiento del río Azul, que los viajeros modernos le creen el del Nilo; con territ. mont. que solo ofrece pastos.

GESTEON, lug. del Gueldre, en los Países Bajos. Pob. 1,500 h.; á 1 leg. de Reenen.

GEFALL, v. de la Baja Aust., en el Alto Mannhartsberg, con minas de plomo.

GEFELL ó **MARKT-GEFELL**, c. de la reg. de Erfurt, en Prusia, con fabr. de muselinas; á 3 leg. S.-O. de Planem.

GEFFEN, lug. de los Países Bajos, á 3 leg. E.-N.-E. de Bolduque.

GEFLE ó **GIAWLE**, c. de Suecia, en el golfo de Bothnia, con un p. y situacion muy favorable para el com. y extraccion de hierro, pez, brea y tablazonas; á 25 leg. N. de Upsal; lat. N. 60° 39', long. E. 14° 57'. Pob. 6,000 hab.

GEFLEBORG, gob. de Suecia, en la prov. de Nordland, que se extiende desde el golfo de Bothnia hasta los mont. de Noruega, y comprende una superf. de 3,708 leg. cuad. Su territ. montuoso y cubierto de bosques, encierra muchas ricas minas de hierro; se compone de las ant. prov. de Herjedalen, Helsinglan y Gestricia, y tiene por cap. á Gelle. Pob. 90,000 hab.

GEFRES, v. del circ. del alto Main, en Bav. Pob. 1,900 hab.; á 5 leg. N.-E. de Bayreuth.

GEGAGIL, llanura angosta é inhabitada al O. del Siwah, en Afr., que produce dátiles, que los hab. de las costas vienen á recoger en cierta época del año, cuya particularidad notó Herodoto.

GEGNO, v. del rei. Lomb. Ven., á 1 leg. N. de Como.

GEH, gr. c. del Mekran, en Persia, á 61 leg. O. de Kej.

GEHENKE, camino en los mont. que separan la Silesia de la Moravia.

GEHMEN, v. de la reg. de Munster, en Prusia, sobre el Aa; á 6 leg. N.-E. de Wesel.

GEHOUN, río de la Caramania, en la

Turq. asiát., que corre del N. al S.-S.-O. y desagua en el golfo de Scanderoun, á algunas leg. mas abajo de esta c.

GEIRDEN, nombre de 2 v., en la reg. de Minden, sobre el Oesbach, y otra en el rei. y á 2 leg. O.-S.-O. de Hanover.

GEHREN, v. de la Turinga, en la Alta Sajonia. Pob. 1,100 hab.; á 4 leg. S. de Arnstadt.

GEHUGTEN, lug. del Brabante sept., en los Países Bajos.

GEIER, c. del circ. de Erzgebirge, en el rei. de Sajonia.

GEIL, peq. r. que nace en el Tirol, se reúne al Drava, en Carintia, y dá su nombre á una tribu esclavonia, cuyas costumbres difieren de las del resto de los Carintios.

GEILENKIRCHEN, v. de la reg. de Cleves-Berg, en Prusia, á 5 leg. N.-O. de Juliers.

GEIMERSHEIM, v. del circ. del Regen, en Bav. Pob. 800 hab.

GEINSHEIM, lug. del circ. del Rhin, en Bav.—Otro en el princ. de Isembourg-Birstein, en Hesse Darmstad, sobre el Rhin.

GEISBERG, palacio de Fr., en el Bajo Rhin, al S. y cerca de Weissembourg, donde los Franceses, despues de haber forzado las líneas aust. y prusianas, en 1795, penetraron en el Palat.

GEISEKE ó GESEKE, c. de la reg. de Arnsberg, en Prusia, sobre el Weche. Pob. 2,500 hab.

GEISELHOERING, v. del circ. del Regen, en Bav., sobre el Peq. Laber.

GEISELWIND, lug. del circ. del Regen, en Bav., á 3 leg. E. de Scheinfeld.

GEISENFELD, v. del circ. del Isar, en Bav., á 3 leg. S.-E. de Ingolstadt.

GEISENHAUSEN, v. del circ. del Isar, en Bav. sobre el Vilz.

GEISENHEIM, v. murada del due. de Nassau, á 7 leg. O. de Maguncia. Pob. 1,200 hab.

GEISER, célebre manantial caliente de Islandia, que diariamente, durante algunos minutos, hace saltar al agua á 90 pies de elevacion, y dista 8 leg. N. de Skalhóldt.

GEISINGEN, peq. c. del circ. del Danubio, en Baden, sobre el Danubio.

GEISIDA ó FLAVIOPOLIS (la ant. *Gratia*), peq. c. del Asia Menor, construida con troncos de árboles; á 25 leg. N. de Angora.

GEISLAUTERN, lug. de Fr., en el Mosela, con una escuela práctica de minas, y ferrerías; á 6 leg. N.-E. de Sarguemines.

GEISLEDEN, lug. de Eichsfeld, en Prusia. Pob. 800 hab.

GEISLING, v. del circ. del Regen, en Bav. Pob. 800 hab.

GEISLINGEN, p. c. del circ. del Danubio, en Wurtemberg, sobre el Rohrach,

donde se fabrican joyas de oro, etc.; y en cuyas inmediaciones hay un manantial mineral, muy frecuentado; á 5 leg. O. de Ulm. Pob. 1,650 hab. — Nombre de 2 lug., uno en Wurtemberg., en el circ. de la Selva Negra. Pob. 900 hab., y otro en Bav., en el circ. de Rezat.

GEISMAR, lug. del electorado de Hesse, sobre el Elba, con aguas miner. nombradas á 5 leg. N. de Cassel.

GEISPOLZHEIM, v. de Fr., en el Bajo Rhin, á 2 leg. S.-O. de Strasburgo.

GEISSELHORING, v. del circ. del Regen, en Bav., á 5 leg. S.-O. de Straubing.

GEISSHUBEL, v. de Bohemia, á 8 leg. E.-N.-E. de Königgratz.

GEISSINGEN, peq. c. del gr. due. de Baden, sobre el Danubio, á 4 leg. S. de Rothweil.

GEITHAYN ó GEITHEIN, peq. c. del circ. de Leipsik, en Sajonia, patria del célebre lexicógrafo Hederick; á 18 leg. O. de Dresde.

GELD, lug. de la reg. de Dusseldorf, en Prusia, sobre el Rhin, donde, segun Tácito y Floro, hizo echar un puente Druso.

GELDERSHEIM, lug. del Bajo Main, en Bav. Pob. 1,000 hab.

GELDO, lug. de Esp., prov. de Valencia, sit. á orilla del r. Murviedro, á 8 1/2 leg. de Castellon de la Plana. Pob. 780 hab.

GELDORF, v. del Brabant sept., en los Países Bajos, á 2 leg. E.-S.-E. de Eyndhoven. Pob. 1,100 hab.

GELESCH, v. de la reg. de Cleves-Berg, en Prusia, á 4 leg. E. de Juliers.

GELLAH ó COLLAH, c. de la reg. de Tunez, en Afr., sobre un promont. escarpado, cerca del Mejerdah, que los Romanos llamaron *Castra Corneliana*, porque Publio Cornelio Scipion puso allí su ejército en cuarteles de invierno.—Especie de fuerte de la reg. de Argel, sit. en la cumbre de una elevada mont. que sirve de refugio á los criminales de los est. vecinos; á 55 leg. E. de Constantina.

GELLE, c. del Darfour, en Afr., gobernada por un sacerdote; á 16 leg. N.-O. de Cobb.

GELLERSHEIM, v. del circ. del Bajo Main, en Bav., sobre el Wehra, á 1 leg. N.-O. de Schweinfurt. Pob. 1,000 hab.

GELLHEIM ó GELLENHEIM, v. del circ. del Rhin, en Bav., al pie del mont. Tonnerre. Pob. 840 hab.

GELLIGUNDA, c. del Carnate, en el Ind.; lat. N. 15° 4', long. E. 76° 52'.

GELLIDEG, lug. del princ. de Gales, á 2 leg. de Caerphilly.

GELMA ó KALMAH, la ant. *Calama*, c. de la reg. de Argel, en Afr., á 20 leg. E. de Constantina.—La ant. *Cilma* ó *Oppidum Cilmanense*, c. en la reg. de Tunez: ha

debido ser consid., y se ven en ella las ruinas de un vasto templo; á 55 leg. S.-S.-O. de Tunez.

GELMUYDEN ó **GENEMUYDEN**, v. de la prov. de Over-Issel, en los Países Bajos, á 2 leg. N.-E. de Campen.

GELNHAUSEN, peq. c. del gr. duc. de Hesse-Darmstadt, sobre el Kinzing, á 5 leg. de Hanau. Pob. 2,650 hab.

GELSO, lug. y p. de mar de la Dalmacia, en el imperio de Aust., en la isla y á 8 leg. E.-N.-E. de Cesina.

GELVES, v. de Esp., prov. y á 1 leg. de Sevilla: es título de condado, y está sit. á orillas del r. Guadalquivir. Pob. 3,654 hab.

GEMA, v. de Esp., prov. y á 2 1/2 leg. S.-E. de Zamora. Pob. 586 hab.

GEMAR ó **GOMAR**, v. de Fr., en el Alto Rhin, cerca de Colmar.

GEMARKE, v. de la reg. y á 8 leg. S.-E. de Dusseldorf, en Prusia, en el valle de Barmenenthal, sobre el Wapper, con fábr. de pañería, telas de lana, algodón y seda. Pob. 1,900 hab.

GEMBITZ, v. de la reg. de Bromberg, en Prusia, sobre el Netza, á 6 leg. E.-N.-E. de Gnesna.

GEMBLOUX, peq. c. del Brabante mer., en los Países Bajos, con una muy ant. abadía de benedictinos, y fábr. de cuchillos nombrados; á 5 leg. N.-O. de Namur. Pob. 1,660 hab.

GEMEAUX, v. de Fr., en la Costa de Oro, á 5 leg. N.-E. de Dijon.

GEMENOS, v. de Fr., en las Bocas del Ródano, á 5 leg. de Marsella. Pob. 1,560 h.

GEMERT, gr. lug. del Brabante sept., en los Países Bajos, con manufac. de lienzos de Uol., de muy buena calidad; á 1 leg. N. de Helmont. Pob. 4,000 hab.

GEMIGNANO (Sn.), c. de Toscana, en una colina, con una mina de vitriolo; á 8 leg. S.-O. de Florencia. Pob. 2,000 hab.

GEMISHKHANA, c. del Asia Menor, en las fronteras de la Arm., y una de las mejor edificadas del imp. Otomano, con una mina de plata en los alrededores; á 12 leg. S.-O. de Trebisonda. Pob. 7,000 hab.

GEMLICK (la ant. *Cayus*), c. del Asia Menor, en el extremo del golfo de Modania, á 20 leg. S.-E. de Constantinopla.

GEMME-LE-ROBERT, v. de Fr., en el Mayena, á 7 leg. N.-E. de Laval.

GEMMI, mont. de los Alpes, entre el cant. de Berna y el Valesado, que tiene 3,975 pies de elevacion.

GEMMINGEN, v. del circ. del Pfinz y Enz, en el gr. duc. de Baden, á 2 leg. N.-O. de Heilbronn. Pob. 1,000 hab.

GEMMONA, v. del rei. Lomb. Ven., en la delegacion del Frioul, sobre el gr. camino de Alem. Pob. 2,050 hab.; á 5 leg. N.-N.-O. de Udino.

GEMOZAC, peq. c. de Fr., en el Charrenta infer., á 4 leg. S. de Saintes. Pob. 2,400 hab.

GEMUND, c. muy ant. del circ. del Jart, en Wurtemberg, en otro tiempo libre é imperial, sobre el Rems, que se pasa por un lindo puente de piedra, rodeada de un muro defendido por torreones; á 10 leg. E. de Stuttgart. Pob. 5,500 hab. — Bailiaje del mismo nombre, que tiene 11 leg. cuad. de superf., y 52,000 hab. — Peq. c. de la Alta Carintia, con un palacio, y fábr. consid. de hierro y acero, á 15 leg. N.-O. de Clagenfurt. — Otra, en la reg. de Aquisgran, en Prusia, con minas de hierro y cobre, á 17 leg. O.-N.-O. de Coblenza — Otra, en la Baja Aust., sobre las fronteras de la Bohemia, á 25 leg. N.-O. de Viena. — *Neckar-Gemund*, peq. c. del circ. del Neckar, en Baden, en la confl. del Elsenz y del Neckar. Pob. 2,000 hab.

GEMUNDEN, peq. c. del circ. del Bajo Main, en Bav., en la confl. del Sale y el Main. — V. de la reg. de Coblenza, en Prusia, sobre el Hundsruk, á 15 leg. E. de Francfort. — Peq. c. de la Alta Aust., sobre el lago y el r. de Traun, que hace un gr. com. de sal, á 10 leg. S.-S.-O. de Lintz. — *An-der-Wohra*, v. del electorado de Hesse-Cassel, sobre el Wohra, á 6 leg. S.-O. de Fritzlár. Pob. 1,150 hab.

GENADGE, lug. del Bajo Egipto, á 5 leg. S.-O. de Faona.

GENAIES (Sn.), península de Fr., en las Bocas del Ródano, entre el Mediter. y la bahia de Martigues.

GENALER, c. de Abisinia y cap. del territ. de Agownia.

GENALGUACIL, v. de Esp., prov. de Granada, sit. á orilla del r. Genal, á 2 leg. de Casares. Pob. 1,658 hab.

GENAPE, v. del Brabante mer., en los Países Bajos, sobre el Dile, á 2 leg. E. de Nivelles.

GENAVE, v. de Esp., prov. y á 54 leg. de Murcia, sit. entre los r. Guadalmena y Guadalimar. Pob. 825 hab.

GENBERABA, c. del Irak, en Persia, á 41 leg. E. de Hamadan.

GENCAY, v. de Fr., en el Viena, á 6 leg. S. de Poitiers.

GENDERLINGEN, gr. lug. del Gueldre, en los Países Bajos.

GENDIE, lug. del Alto Egipto, sobre la orilla izquierda del Nilo, á 2 leg. N. de Abugirge.

GENDREY, v. de Fr., en el Jura, á 5 leg. N.-E. de Dole.

GENÉ, v. de Fr., en el Maine y Loira, á 5 leg. N.-O. de Saumur.

GENEMUIDEN, c. del Over-Issel, en los Países Bajos, sobre el Zuiderzée, con fábr. de redes; á 3 leg. O.-N.-O. de Zwooll.

GENENNE (el), c. del Alto Egipto, á 25 leg. S. de Girge.

GENEP ó GENNEP, v. de la prov. de Limbourg. en los Países Bajos, sobre el Neers, á 3 leg. S.-O. de Cleves. Pob. 1,000 hab.

GENERAC, v. de Fr., en el Gard, á 3 leg. S. de Nimes.

GENESSÉE, cond. del est. de Nueva York, en los Est. Unid., confinante al N. y al E. con el lago Ontario, al O. con el cond. de Niagara, y al S. con el de Alleghany y una parte del cond. de Cataragus; su territ. es llano y en general cultivado, distinguiéndose principalmente por su fertilidad y riqueza el terreno de las orillas del r. Genesée. Tiene 12,588 hab. de pob., y por cap. á Batavia. — R. de los Est. Unid., que nace en el cond. de Porter, en Pensilvania, atraviesa la Nueva York y desagua en el lago Ontario.

GENEST, lug. de Fr., en el Mayena, á 2 leg. N.-O. de Laval.

GENEST-DE-AMBIERRE (Sn.), v. de Fr., en Viena. — *Malifaux*, otra en el Loira, donde se ven las ruinas de un acueducto romano.

GENETON, v. de Fr., en Deux Sevres, á 4 leg. O. de Thouars.

GENEVILLA, v. de Esp., en Navarra, sit. al O. de las montañas de Godes, sobre la ribera derecha del Ega. Pob. 590 hab.

GENGOUX EL REAL (Sn.), peq. c. de Fr., en el Saone y Loira, cerca del Grone, en cuyos contornos se coge buen vino; á 11 leg. N.-O. de Macon. Pob. 1,500 hab.

GENIEZ DE DROMONT (Sn.), lug. de Fr., en los Bajos Alpes, á 3 leg. N.-E. de Sisteron. — *de Malgloires*, peq. c. de Fr., en el Gard, á 3 leg. O.-N.-O. de Nimes. — *de Rivedol* (Sn.), c. de Fr., en el Aveyron, sobre el Lot, que posee fábr. consid. de telas de lana, y su territ. abunda en granos, vinos, frutas, teñidos de rubia; á 4 leg. S.-E. de Espalion.

GENIL, r. de Esp., en Andalucía, que nace en la Sierra Nevada y se pierde en el Guadalquivir.

GENILLÉ, v. de Fr., en el Indre y Loira, á 2 leg. N. de Loches.

GENIS (Sn.), v. de Fr., en el Charenta Infer. — *de Aosta*, v. de Savoya, en la confl. del Guiers y el Ródano. Pob. 1,500 hab.; á 7 leg. O. de Chambery. — *de Laval* (Sn.), 2 v. de Fr., una en el Ródano, y otra en el Dordoña.

GENLIS, nombre de 2 v. de Fr., una en el Aisne, y otra en la Costa de Oro.

GENNABA, c. del Farsistan, en Persia, sobre el golfo Pérsico.

GENNE-LA-VILLE, v. de Fr., en las Landas, á 3 leg. S.-E. de Sn. Severo.

GENNES, v. de Fr., en el Maine y

Loira. Pob. 1,500 hab.; á 4 leg. N.-O. d Saumur.

GENNGSWALDA, v. del cir. de Leipsick, en Sajonia, á 2 leg. E. de Rochlitz.

GENOLA, peq. c. del Piamonte, entre Coni y Savigliano.

GENOLHAC, v. de Fr., en el Gard, á 7 leg. N.-O. de Alais.

GENOUILLAT, v. de Fr., en el Creuse, á 5 leg. N. de Gueret.

GENOUILLE, nombre de 2 v. de Fr., una en el Charenta Infer., y otra en el Viena.

GENOUX (Sn.), v. de Fr., en el Loir y Cher, á 4 leg. de Romorantin.

GENOVA ó GENOVESADO, duc. de los est. sardos, que se extiende á lo largo del golfo del mismo nombre, entre la Toscana y el cond. de Niza. Ocupa una superf. de 220 leg. cuad., y encierra 25 c. y 745 lug., con una pob. de 550,000 hab. Le atraviesan los Apeninos; disfruta de clima apacible, y su agricultura aunque en un estado florec., no produce el trigo suficiente para el consumo de sus hab., hallándose en la precision de irlo á buscar al extranjero; pero produce seda, aceitunas, vinos, naranjas, limones, y tiene canteras de mármol y alabastro. Pocos estados han experimentado tantas revoluciones como el de Génova. Conocido ya en la historia mas de 2 siglos antes de la venida de J. C., estuvo sucesivamente expuesto á las empresas de los Romanos, de los Godos, de los Lombardos, de Carlomagno y de sus descendientes en Italia, y finalmente de los Sarracenos. En 1125 los Pisanos le declararon la guerra; pero Génova, con el entusiasmo de la libertad hizo tales prodigios, que en el siglo xiii adquirió una gr. superioridad sobre Pisa y Venecia, que obligó á estos dos est. á pedirle la paz. Desgraciadamente la envidia y la ambicion detuvieron tan bellos sucesos, y á estos vinieron á reemplazar las disensiones intestinas y los excesos que las son consiguientes; pero habiendo tenido Andres Doria la dicha y habilidad de reunir los espiritus de sus conciudadanos, llegó á establecer, en 1518, el gobierno que existia al principio de la revolucion francesa. En 1798 las ventajas que obtuvo Bonaparte en Italia hicieron estallar una revolucion, y Génova tomó el titulo de república Liguriana. Posteriormente ocupada ya por los Aust., ya por los Franceses recobró una aparente libertad en 1802; pero en 1805 fue reunida al imp. frances, y en 1814 el congreso de Viena la incorporó á los estados del rei. de Cerdeña.

GENOVA, c. marit. de Italia, cap. del duc. de su nombre, que está sit. en el fondo de un golfo. Levántase en anfiteatro sobre una colina y, está rodeada de una doble muralla, con calles en general estrechas é

irregulares, pero casas bien construidas. Encierra una multitud de edificios públicos, entre los cuales merecen nombrarse el palacio de la Signora, el del Dux, y la casa de la asamblea; algunas de sus iglesias son obras maestras de arquitectura, entre otras las de la Anunciada y la de Caignano. Además se cuentan 3 teatros, muchos hospicios magníficos, almacenes públicos de vinos, aceites y maderas. Sus princip. paseos son el muelle, la plaza de Agua Verde, etc., y su puerto, en forma de media luna, es capaz y profundo; pero su entrada, formada por dos muelles fortificados, es difícil. Tiene una universidad, una academia, una biblioteca pública, una escuela de náutica, y fábr. de paños, terciopelos de seda, medias de algodón y seda, cotonías, galones, florescías, rasos, puntos de Berlin, naipes, papel y joyerías. El com. de Génova es consid., consistiendo sus extracciones en arroz, frutas, aceite en gr. cantidad, aceitunas, sederías, damascos y terciopelos; y las importaciones son en trigo, seda cruda, hierro, mantelería, lonas, estaños, plomo, quincalla, algodón, lana, cera, provisiones navales, géneros coloniales y pescado salado. Génova es sede arzob., y el catolicismo es la religion dominante, pero se toleran todos los cultos. Luis XIV la hizo bombardear en 1684, y Massena sostuvo en 1800 en ella un sitio memorable. Pob. 76,000 hab.; á 29 leg. S. de Milan, 52 S.-E. de Turin, 57 N.-O. de Florencia y 120 de Roma; lat. N. 44° 25', long. E. 6° 57'.

GENOVES, lug. de Esp., prov. de Valencia, á 1 leg. de Sn. Felipe. Pob. 850 hab.

GENOVEVA (St.), v. de Fr., en el Aveiron, á 11 leg. N. de Rhodéz. Pob. 1,250 hab. — Distr. del territ. del Missouri, en los Est. Unid., que linda al S.-E. con el Apple-Creek, al N. con el Merrimack, y al N.-E. con el Misisipi. Sus limites occid. no estan determinados. Su territ. es mont. y rico solamente en minas de plomo y sal. — C. del mismo distr., sit. cerca del Misisipi, con 1,400 hab.; á 8 leg. mas abajo de Herculannum; lat. N. 37° 51'. — Bahía en la costa occid. de Terra Nova, en la Amér. sept.

GENOWI, c. del Afr., en el rei. y á 28 leg. N. de Señaar.

GENSAC, peq. c. de Fr., en el Gironda, á 10 leg. S.-E. de Liburna. — V. de Fr., en el Charenta, á 1 leg. de Cognac.

GENSANO, v. de la delegacion de Roma, cerca del lago de Nemi.

GENT, lug. del Gueldre, en los Países Bajos, á 2 leg. S.-E. de Nimega. Pob. 700 hab.

GENTEL, gr. mont. de Suiza, en el cant. de Berna, cuya cumbre está hueca y forma un valle rodeado de peñascos, de

donde se precipitan una multitud de cascadas, y un torrente que desagua en el Aar.

GENTHIN, peq. c. y cap. de circ. de la reg. y á 12 leg. N.-E. de Magdebourg, en Prusia, sobre el canal de Plauten. Pob. 1,500 hab.

GENTIAH, peq. distr. del Ind., al N.-E. de Bengala, limitado por N. con los mont. Garrows, y por S. con el Syllhet. Está gobernado por un rajah tribut. de los Ingleses.

GENTILLY, lug. de Fr., en el Sena, sobre el r. Bievre, con fábr. de indianas y ácidos miner.; á 1 leg. S. de Paris.

GEÓGRAFO (bahía del), sobre la costa occid. de la Nueva Hol., en la Tierra de Leuwin; lat. S. 55° 50', long. E. 115° 14'.

GEOIRE (Sn.), peq. c. de Fr., en el Isere, á 6 leg. S.-E. de la Tour-du-Pin.

GEORG (Sn.), peq. c. de Hungría, con un manantial sulfureo; á 5 leg. N. de Presburgo. — Otra en el circ. de Hundsruock, en la Baja Aust. — Lug. de Carintia, en el circ. de Clagenfurth, cerca de Sn. Veit.

GEORGEN (Sn.), v. marit. de la Croacia, sobre el Adriático, con un buen p.; á 2 leg. S. de Zeng. — Otra en el gr. duc. de Baden, á 2 leg. E. de Freyberg. — Am-See, peq. c. de Bav., mirada como un arrabal de Barcuth, con un magnifico palacio, una manufac. consid. de porcelana, una abadia, un hospital, y una fábr. de mármol.

GEORGENBERG, v. del palat. de Zips, en Hungría, sobre el Poper, con fábr. de lencería. Pob. 1,000 hab.

GEORGENBOURG, peq. c. del gob. de Vilna, en Rus., sobre el Milva, á 14 leg. E. de Tilsit.

GEORGENTAL, v. del circ. de Lemberitz, en Bohemia, sobre las fronteras de la Lusacia. Pob. 1,100 hab.

GEORGETOWN, c. cap. de la isla de Poulou-Penang ó del Principe de Gales, edificada con regularidad, con una peq. ciudadela y un p.; lat. N. 5° 25', long. E. 97° 59'. — Cond. de la Carolina mer., en los Est. Unid., sit. en el S.-E. del est. y confinante al N.-E. con la Carolina sept., al S.-E. con el mar, al S.-O. con la Sentee, y al N.-O. con los distr. de Camden y de Cheraw. Tiene 46 leg. de largo, 25 de ancho, y 15,679 hab. de pob. — C. cap. del cond., sit. cerca de la bahía de Winyau, con una academia y varias iglesias; á 5 leg. del mar y 25 N.-E. de Charleston. — C. del distr. de Columbia, en los Est. Unid., sit. sobre la orilla sept. del Potomack, cerca de Washington. — C. del cond. de Oglethorpe, en la Georgia, á 21 leg. S.-O. de Augusta. — Cap. del cond. de Sussex, en el Delaware, á 42 leg. S. de Filadelfia. — Cap. del

cond. de Scott, en el Kentucky, en los Est. Unid., con algunas manufac., una cordelería y una imprenta; á 6 leg. N. de Lexington.

GEORGIA (en ruso *Grusien*, y en persa *Gurgestan*), gr. país del Asia, sit. al N. de la Armenia, entre el mar Caspio y el mar Negro, que sirve de límites entre la Rus. y la Persia. Tiene 280 leg. de largo, 210 de ancho, y acaso será el territ. mas favorecido por la naturaleza, con un terreno montuoso, cortado de llanos de una gr. extension, regados por una infinidad de rios, entre los cuales los princip. son el Kur y el Araxes, que lo fertilizan, haciendo producir naturalmente el algodón y los árboles frutales de Eur., y casi sin cultivo el arroz, el trigo, el mijo, el lino y el cáñamo. Sus colinas estan cubiertas de bosques de pinos, encinas, fresnos, nogales, castaños, hayas, olmos y viñas silvestres. Abunda en caza, aves y maderas; los rios estan llenos de pescados, y los mont. encierran minas de oro, plata, etc. Los hab. siguen el rito griego, pero son tolerantes con los de las demas religiones. Los hombres son gr. y bien hechos, y la hermosura y gracia de las mugeres son celebradas en todo el Oriente. Este país sostuvo guerras muy largas bajo el gob. de sus reyes, contra la Persia, y fue al fin reducido á una prov. de este imp. Hacia fines del siglo último el príncipe Heraclio sacudió el yugo y erigió la Georgia en rei. indep., pero desde entonces la Rus. ha despojado á los hijos de este príncipe de sus derechos, y se ha apoderado de sus est. La Georgia en el dia se compone de 4 prov., y la sola poblacion que merece el nombre de c. es Teflis, su cap. Pob. 600,000 hab.

GEORGIA, uno de los Est. Unid. de la Amér. sept., que está sit. entre los 30° 57' y 35° de lat. N., y los 80° 8' y 95° 28' de long. O. Tiene por límites al N. la Carolina sept. y el Tennessee, al N.-E. la Carolina mer., al E. el Océano, al S. la Florida or., y al O. la Florida occid. y el est. de Alabama. Abraza una extension de 125 leg. de largo del N. al S. y 102 de ancho. La parte or. es llana, pero á unas 20 leg. de las orillas del mar hay muchas peq. cordilleras que acaban en elevadas mont. Su suelo es muy variado, pero en general dá abundantes cosechas de trigo y añil, y las orillas de los rios estan llenas de plantaciones de arroz. Sus extracciones, cuyo valor en 1810 llegó á tres millones de pesos fuertes, consisten en algodón, arroz, añil, maderas de construccion, cneros, pieles de gamos, raices de seneca, mirto, trigo, cera, ganado y provisiones navales; las importaciones se reducen á géneros coloniales, té, vinos, paños, mercancías secas, etc.; y sus rios mas consid. son el Savannah, el Ogeechee,

el Alatomaha, etc. La colonia de Georgia fue fundada en 1753 por 116 aventureros á las órdenes del general Oglethorpe, cuyo número aumentado poco despues por emigrados escoceses y alemanes, tuvo que sostener muchas guerras contra los Indios, que paralizaron sus progresos; pero desde 1783 ya empezó á adquirir importancia. Su gob. actual se asemeja al de los demas est. de la Union. Su cap. es Savannah y su poblacion 408,500 hab.

GEORGIA (golfo de), gr. golfo del océano Pacífico sept., entre el continente de la Amér. sept. y las islas de Quadra y Vancouver. Tiene 49 leg. del N. al E. y forma una infinidad de islas.

GEORGIA (Nueva) ó *Georgia del Sur*, isla del océano Atlánt. mer., al E. de la Tierra de Fuego, que tiene 57 leg. de largo y 12 de ancho. Su costa está guarnecida de murallas de hielos, y el interior ofrece un aspecto muy salvaje. Encierra esta isla mont., cuyas cimas cubiertas de nieves eternas se pierden de vista; no se encuentran rio ni árbol alguno, y solo se ven allí vacas, osos marinos y algunas aves. Fue descubierta en 1657 por el Frances La Roche; lat. S. 54° 5', long. O. 57° 1'.

GEORGIO MAGGIORE (Sn.), isla del Adriático, cerca de Venecia, habitada por Benedictinos, quienes tienen en ella uno de los monasterios mas ricos de Italia; con una iglesia magnífica.

GEORGSWALD (Viejo), c. del circ. de Leutmeritz, en Bohemia, sobre las fronteras de la Lusacia, con una manufac. de lana y algodón.

GEPPING ó **GOEPPING**, c. del Wurttemberg, sobre el Wils, con aguas miner. y fábr. de tejidos de lana; á 9 leg. E. de Stuttgart.

GER, 2 v. de Fr., la una á 3 leg. O. y la otra á 4 S.-O. de Tarbes. — Peq. c. de Fr., en la Mancha, con fábr. de vidriado; á 5 leg. E. de Mortain. Pob. 2,500 hab.

GERA, señorío de la Alta Sajonia, pert. á las tres ramas segundas de la familia de Reuss, con 21,700 hab. de pob. — C. cap. amurallada, sit. sobre el Blanco Elster, cuyas calles habiendo sido construidas despues del incendio de 1780, son rectas y regulares. Posee una escuela provincial, manufac. consid. de tejidos de lana y algodón, fábricas de sombreros, etc. Pob. 7,500 hab.; á 12 leg. S.-S.-O. de Leipsick. — Lug. de Sajonia Gotha, en el distr. de Elgersbourg. — Peq. rio de Alem., que desagua en el Unstrut.

GERAND-LE-PUY (Sn.), v. de Fr., en Allier, á 9 leg. S. de Moulins.

GERARDMER, peq. c. de Fr., en Vosges, que comer. en queso conocido con el

nombre de *gerardmer* ó *geromé*; á 4 leg. S.-E. de Bruyere. Pob. 2,500 hab.

GERARDSTOWN; v. del cond. de Berkeley, en la Virginia, en los Est. Unid., á 5 leg. de Martinsbourg.

GERAU ó GROSSE-GERAU, v. del duc. de Hesse-Darmstadt, sobre el Schwarzach, á 5 leg. O.-N.-O. de Darmstadt. Pob. 1,450 h.

GERBEROI, ant. c. de Fr., en el Oise, reducida por las guerras ó incendios á un peq. lug.; á 5 leg. N.-O. de Beauvais.

GERBES (los) ó ZERBI, isladel Medit., sobre las costas de la reg. de Tunez, en Afr., depend. de Trípoli. Produce cebada, higos, aceitunas y uvas; lat. N. 34° 12', long. E. 9° 20'.

GERBEVILLERS, peq. c. de Fr., en el Meurthe, sobre el Mortagne, á 5 leg. S. de Luneville. Pob. 2,100 hab.

GERBSTADT, peq. c. de la reg. de Mersebourg, en Prusia, con minas de cobre en las inmediaciones; á 5 leg. N.-E. de Mansfeld. Pob. 2,400 hab.

GERDAUEN, peq. c. de la reg. y á 15 leg. S.-E. de Königsberg, en Prusia, sobre el Omer; cap. de circ., con dos palacios. Pob. 1,700 hab.

GERDEN ó GEIRDEN, peq. c. del gr. duc. de la reg. de Minden, sobre el Orsbach, á 5 leg. E. de Paderborn.

GEREDE ó DSJEREDE, c. de Natolia, en la Turq. eur., sobre un rio de su nombre, con fábr. de taflete.

GERENA, v. de Esp., prov. y á 4 leg. N.-N.-O. de Sevilla. Pob. 1,856 hab.

GERGAL, v. de Esp., prov. de Granada, á 10 leg. de Guadix. Hay en su término minas de piedra, alumbre ó gebe. Pob. 4,926 hab.

GERGEAU. V. *Jargcau*.

GERGESMARKT ó GZENT-GYOERGY, peq. c. de la Transilvania, en el imp. de Aust., sobre el Alt, á 7 leg. O.-N.-O. de Hermannstadt.

GERGONG ó GHERGONG, c. en ruinas, en otro tiempo cap. del Assam, en las, sobre el Dekhow, afl. del Burampouter. Fue en 1662 tomada por Aurengzebe; á 16 leg. N.-E. de Jorhaat; lat. N. 26° 55', long. E. 92° 20'.

GERGUREWZE, c. de la Esclavonia, en el imp. de Aust.

GERGY, v. de Fr., en el Saona y Loira, á 5 leg. N.-E. de Chalons.

GERHARDSBRONN, v. del circ. del Isar, en Bav., á 15 leg. O. de Anspach.

GERIA, lug. de Esp., prov. y á 5 leg. de Valladolid, y 1/2 de Simancas. Pob. 600 hab.

GERIAH, p. sobre la costa del Malabar, en el Ind., á 28 leg. N.-N.-O. de Goa; lat. N. 16° 55', long. E. 70° 52'.

GERINA ó GERINA, peq. c. de Chipre,

sobre la costa sept., en el dia en ruinas, con un palacio, con. poco consid. y un p. que solo recibe embarcaciones de 100 toneladas; á 6 leg. N.-N.-O. de Nicosia. Pob. 7,500 hab.

GERINGSWALDE, v. de Sajonia, en el circ. y á 9 leg. S.-S.-E. de Leipsick, sobre el Mulda, con fábr. de mantelería y cotonias. Pob. 1,500 hab.

GERIS, lug. del Alto Egipto, sobre la orilla izquierda del Nilo, á 5 leg. N. de Ashmunein.

GERLACHSHEIM, lug. del gr. duc. de Baden, á 6 leg. S.-O. de Wurzburg. — Gr. lug. de la reg. de Goritz, en Prusia.

GERMA, gr. c. del Fezzan, en Afr., que indica ocupar el sitio de *Garama*, ant. cap. de este pais, y contiene magníficas ruinas; á 20 leg. S.-E. de Mourzouck.

GERMAN (Sn.), peq. c. de Fr., en el Creuse, á 5 leg. N.-O. de Gueret. — V. de Ingl., en Cornualla, sobre la pendiente de una colina, habitada por pescadores, con una iglesia de archit. sajona; á 9 leg. S. de Launceston.

GERMAN-DE-BEL-AIR (Sn.), v. de Fr., en el Lot, á 6 leg. N. de Cahors. Pob. 1,700 hab. — *de Bourgueil*, peq. c. de Fr., en el Indre y Loira, á 4 leg. N.-E. de Saumur. Pob. 2,800 hab. — *de Calberte*, v. de Fr., en el Lozere. — *des Prés*, otra en el Maine y Loira. — *du Bois*, lug. de Fr., en el Saona y Loira. — *du Plain*, v. de Fr., en el Saona y Loira. — *Lambron*, peq. c. de Fr., en Puy de Dome, sobre el Allier. — *Laval*, en el Loira, con buenos vinos. — *le-Prince*, v. de Fr., en el Vendée, á 6 leg. N.-E. de Fontenai. — *les-Belles-Filles*, c. de Fr., en el Vienné, á 7 leg. N.-E. de Sn. Yrieix. Pob. 2,050 hab. — *les-Fosses*, v. de Fr., en el Allier, á 2 leg. N. de Cusset. Pob. 1,600 hab. — *l'Herme*, otra en Puy de Dome. — *sur Vienne*, lug. de Fr., en el Charenta. — *en-Laye*, linda c. de Fr., en el Sena y Oise, en una elevacion, con aire puro, un hermoso terraplen que tiene 1,200 toesas de largo y 15 de ancho, de bellas vistas y uno de los bosques mas hermosos del rei. En el palacio, construido en esta c. por Carlos V, han nacido varios reyes de Fr., á saber: Enrique II, Carlos IX y Luis XIV, y cuando Jacobo II, echado de Ingl., buscó un asilo en Fr., se le dió para su resid. San German, por su hermosura y posicion, atrae ungr. número de extrangeros; posee fábr. de medias y curtidos, y se halla á 4 1/2 leg. N.-O. de Paris; lat. N. 48° 55', long. O. 5° 19'. Pob. 9,000 hab.

GERMÁNICA (Confederacion). La confederacion del Rhin, formada en 1806 por Napoleon, y bajo su proteccion, habiendo sido disuelta en 1814, los principes de Ale-

mania han formado á su ejemplo una liga ó asociacion, llamada *Confederacion germánica*, cuyo gefe es el emperador de Austria. V. *Alemania*. La dieta, presidida por el ministerio aust., se tiene en Francfort del Main.

GERMANO (Sn.), c. de la Tierra de Labor, en Nápoles, al pie de una colina, sobre la cual se halla el monasterio de Benedictinos del monte Casino. Fue tomada esta c. por los Españoles en 1734. En sus cercanias estan las ruinas de *Casinum*, c. destruida por Teodorico; á 7 leg. S.-E. de Sora. Pob. 5,000 hab.; lat. N. 41° 35', long. E. 11° 23'. — Peq. c. del Piamonte, á 3 leg. O.-N. de Verceil.

GERMANTOWN, c. de Pensilvania, en los Est. Unid., que se compone de una larga y sola calle; con una academia y muchas iglesias. En 1777 se dió en ella una batalla entre los Ingleses y Americanos; á 2 leg. N. de Filadelfia. C. del cond. de Stokes, en la Carolina sept., en los Est. Unid., á 45 leg. N. de Charleston. — Otra en el mismo est., cap. del cond. de Hyde.

GERMER DE COUDRAY (Sn.), v. de Fr., en el Oise, á 5 leg. O. de Beauvais.

GERMERSHEIM, peq. c. fuerte del circ. del Rhin, en Bav., en la confl. del Queich y del Rhin, á 2 leg. S. de Spira. Pob. 1,500 hab.

GERMI, una de las islas Laquedivas, en el mar de las Indias; lat. N. 11° 6', long. E. 70° 52'.

GERMIGNAC, v. de Fr., en el Charenta Infer., cerca de Saintes.

GERMIGNY, nombre de 3 v. de Fr., una en el Yonne, otra en el Sena y Marne, y la 3ª en el Meurthe.

GERMS, peq. c. de la Alta Aust., á 29 leg. O.-N.-O. de Viena.

GERMUNDERYD, peq. aldea de Suecia, en la Gothia occid., donde nació Catalina I, esposa del czar Pedro el Grande.

GERN, v. de Bav., con un palacio; á 6 leg. O.-N.-O. de Braunau.

GERNOI, fort. del gob. y á 84 leg. S.-O. de Kolivhanc, en la Rus. asiát., sobre el Irtisch.

GERNORIETZIKOI, fuerte del gob. y á 74 leg. O.-S.-O. de Kolivhanc, en la Rus. asiát., sobre el Irtisch.

GERNRODE, v. de Alem., en el princ. de Anhalt-Bernbourg, con una manufact. de armas. Pob. 1,650 hab.; á 10 leg. O. de Bernbourg.

GERNSBACH, peq. c. comerc. del circ. de Murg, sobre el Murg, en Badca, á 3 leg. S.-E. de Rastadt. Pob. 1,650 hab.

GERNSHEIM, peq. c. de Alem., en el duc. de Hesse-Darmstadt, á 7 leg. S.-S.-E. de Maguncia. Pob. 2,250 hab.

GERNSPRENSBACH, peq. r. de Bav., que desagua en el Main.

GEROLDSECK, c. del circ. de la Selva Negra, en Wurtemberg, á 7 leg. S.-E. de Strasburgo.

GEROLZHOFFEN, peq. c. de Bav., en el Bajo Main, á 9 leg. N.-E. de Wurzburg. Pob. 1,800 hab.

GERONA, e. episcopal de Esp., en Cataluña, en la orilla derecha del Ter y en su confl. con el Oña, plaza fuerte y célebre en la historia militar del princ. por los ataques que ha sufrido en varias épocas, y principalmente por la heroica defensa que hizo en 1810. Los contornos de Gerona estan muy bien cultivados y abundan en granos, vinos, olivares y viñedos. Pob. 6,585 hab.; á 20 leg. de Barcelona; lat. N. 41° 59', long. E. 0° 9'.

GERRI, v. de Esp., en Cataluña, á 9 leg. de Urgel, sit. en la orilla occid. del r. Noguera Pallaresa. Pob. 650 hab. — C. del Sennaar, en Afr., sit. en una altura, á 61 leg. N.-N.-E. del Sennaar.

GERs, r. de Fr., que nace cerca del Barthe, en los Altos Pirineos, y desagua en el Garona, á 1 leg. S.-E. de Agen.

GERs (el depart. del), se compone de una parte de la Gascuña, y confina al N. con el del Lot y Garona, al O. con el de las Landas, al S. con el de los Altos Pirineos, y al E.-S.-E. con el del Alto Garona. Comprende una superf. de 428 leg. cuad. y una pob. de 292,000 hab. Su clima es apacible, y su terreno con colinas, algunos llanos bastante extensos, y valles en gr. número, produce trigo y maiz, pero sobre todo abunda en pastos y viñedos. Hay minas de hierro, plomo, turquesas y espejuelos, fáb. de rasos, buratos, aguardientes, loza, curtidos, sombreros, hilanderías de algodón y tejerías. Bãñante el Gers, el Adour, el Baisse, el Losse y el Gimone; comercia en frutas, ganado, lanas, lino, botada, salitre, y se divide en 5 distr. Tiene por cap. de prefect. á Auch, y encierra las subprefect. de Condom, Lectoure, Lombez y Miranda.

GERSAU, v. del cant. de Schwitz, en Suiza, sit. sobre el lago de Lucerna, entre mont. Pob. 1,500 hab.

GERSDORF, lug. del circ. de Erzgebirge, en Sajonia, cerca de Rosswein, con una mina poco productiva de plata. — Otra al E. de Lutzen, en Sajonia. — Gr. lug. de Stiria, en el circ. de Gratz, cerca de Strass.

GERSFELD, lug. del circ. del Bajo Main, en Bav., sobre el Rhœn.

GERSTETTEN, gr. lug. de Wurtemberg en el circ. del Jart. Pob. 1,500 hab.

GERSTUNGEN, v. del duc. de Sajonia-Weimar, en la Turingia, sobre el Werra á 5 leg. O. de Eisenach. Pob. 1,500 hab.

GERTRUYDENBEBG, peq. c. ant.

muy fuerte de los Países Bajos, en el Brabante sept., sobre un brazo de mar llamado Biesboch; á 3 leg. N.-E. de Breda. Pob. 1,500 hab.; lat. N. 52° 42', long. E. 2° 51'.

GERVAIS (Sn.), nombre de 2 peq. c., una en Fr., en Puy de Dome, á 6 leg. N.-O. de Riom; pob. 2,200 hab., y otra en Savoya, sobre el Arve, á 4 leg. de Cluse. — 4 v. de Fr., una en el Tarn, otra en el Hérault, otra en el Isere, con fundicion de cañones, y la 4ª en el Orne, á 3 leg. de Douffront.

GERWEIL, v. del gr. duc. de Baden, en el circ. de Wisen, á 2 leg. N. de Klein-Lauffenbourg. Pob. 1,800 hab.

GERY (Sn.), v. de Fr., en el Lot, á 4 leg. N.-E. de Cahors. Pob. 1,250 hab.

GERZAT, v. de Fr., en el Puy de Dome, á 1 leg. N.-E. de Clermont.

GES, r. de Esp., en Cataluña.

GESECKE ó GEISECKE, peq. c. de la reg. de Arnsberg, en Prusia, sobre el Weihe, con fáb. de mantelería; á 4 leg. S.-E. de Paderborn.

GESENKE, cordill. de mont., en Alem., que sirve de límite entre el Aust., la Silesia y la Moravia, y forma la comunicacion de los mont. Krapaks al E. y la gr. cordillera sit. al O.

GESERICH, gr. lago de la Prusia occid., que se extiende desde Deutsch-Eylau hasta Saalfeld, en el espacio de 7 leg.

GESNETON Y MONTBERT, v. de Fr., en el Loira Infer., á 5 leg. S. de Nantes.

GESSEY. V. *Sanen*.

GESSOPS, c. del Mariland, en los Est. Unid., á 5 leg. E.-S.-E. del fuerte William.

GESTALGAR ó CHESTALGAR, v. de Esp., prov. y á 8 leg. de Valencia, á orilla del r. Guadalaviar. Pob. 1,250 hab.

GESTÉ, v. de Fr., en el Maine y Loira, á 2 leg. E. de Clisson.

GESTEL, gr. c. del Brabante sept., en los Países Bajos, cerca de Eyndhoven.

GESTIN, v. de la reg. de Posen, en Prusia. Pob. 1,500 hab.

GESTRICIA, prov. de Suecia, que hace parte del actual gob. de Gessleborg, y está sit. entre los 60° 15' y 61° 5' de lat. N., con 117 leg. cuad. de superf. Su territ., aunque montuoso y pantanoso al N. y al O., encierra algunos valles y llanos fértiles en la parte del S., que producen trigo, lino, legumbres y lúpulo. Los hab. se ocupan mas de sus bosques, minas de hierro y ferrerías, que de la agricultura; y la cap. de la prov. es Gessle. Pob. 27,000 hab.

GESUALDO, peq. c. del Princ. ulter., en Nápoles, á 6 leg. N.-O. de Conza. Pob. 3,500 hab.

GESULA, prov. del imp. de Mar., en Afr., con minas de hierro y cobre; cuyos hab. son casi todos caldereros ó herreros.

GESVRES, v. de Fr., en el depart. y á 9 leg. E. de Mayena.

GETA, peq. c. de Suecia, sobre la costa sept. de la isla de Aland; lat. N. 60° 25', long. E. 7° 50'.

GETAFE, lug. de Esp., á 2 leg. de Madrid, con una linda iglesia que encierra buenos cuadros. Pob. 2,700 hab.

GETE, lug. de Esp., prov. y á 10 leg. de Granada, sit. á orilla del r. Almuñecar. Pob. 825 hab.

GETTORF, gr. lug. del duc. de Sleswick, en Din., al N.-O. de Kiel.

GETTYSBOURG, lug. de Pensilvania, en los Est. Unid., á 38 leg. O.-S. de Filadelfia.

GEUDERN, v. de Alem., en el duc. de Hesse-Darmstadt, sobre el Nidder, á 10 leg. S.-O. de Giessen.

GEVALE. V. *Geste*.

GEVAUDAN (el), pais de Fr., que hace parte del depart. del Lozere, con territorio montuoso y estéril que no produce sino castañas y centeno, y tiene por cap. á Mende.

GEVELSTROP, v. de la reg. de Cleves, en Prusia, á 2 leg. N. de Juliers.

GEVORA, r. de Esp. y Port., que sirve de límite entre los dos rei., en una parte de la frontera, entre Alentejo y Extremadura; nace en las inmediaciones de Portalegre y Alegrete, y desagua en el Guadiana, cerca de Badajoz.

GEVRAY, v. de Fr., en la Costa de Oro, con cosecha de vinos en sus alrededores llamados de Chambertin y Baize; á 1 leg. S. de Dijon.

GEVRES ó TREMES, 2 lug. de Fr., uno en el Aisne y otro en el Orne.

GEWERSHAUSEN, peq. c. de Alem., en el duc. de Nassau, sobre el Rhin, enfrente de Sn. Goard, en cuya colina vecina se levanta el palacio de Katze.

GEWICZ, peq. c. de Moravia, á 10 leg. O. de Olmutz. Pob. 2,050 hab.; lat. N. 49° 45', long. E. 14° 15'.

GEX, peq. c. de Fr., en el Ain, sit. al pie del mont. Sn. Claudio, entre el Jura, el Ródano y el lago de Ginebra, en Suiza, cap. de subprefect., con comerc. de cueros, quesos, vinos, carbon y relojería; á 20 leg. N.-E. de Bourg. Pob. 2,500 hab.

GEYER, v. del circ. de Erzgebirge, en Sajonia, cuyos hab. la mayor parte se ocupan en las ricas minas de las cercanías; á 2 leg. O.-S.-O. de Wolkenstein. Pob. 1,800 h.

GEYLENSKIRCHEN, v. de la reg. y á 5 leg. N. de Aquisgran, en Prusia.

GEYSS, v. del duc. de Hesse-Cassel, sobre el Ulster, á 7 leg. N.-E. de Fulda.

GEZAEI, c. del Irak-Arabi, en la Turq. asiát., sobre el Eufrates, á 49 leg. O.-N.-O. de Bassora.

GEZAN ó DSJESAN, p. de mar del Ye-

men, en Arabia, que hace un com. consid. en sené y café; á 71 leg. N.-O. de Sana.

GEZEID, lug. del Alto Egipto, sobre la orilla derecha del Nilo, á 11 leg. N.-N.-O. del Cairo.

GEZIRAT-AL-DAHAB, peq. isla formada por el Nilo, enfrente de Fona, en el Bajo Egipto. — *el-Teir* (isla de los Pájaros), peq. isla del mar Rojo; lat. N. 22° 18', long. O. 55° 36'.

GEZIREH ó GEZIN, c. del Diarbekir, en la Turq. asiát., en una isla del Tigris, á 28 leg. N.-O. de Mosul.

GEZULA, nombre que muchas veces se dá al territ. de Sus, prov. la mas mer. del imper. de Mar., en Africa.

GHAKSHA, c. de la Georgia, en As., entre el Aral y el Kour, á 50 leg. E.-N. de Erivan.

GHALEFKA, p. de mar del Yemen, en Arabia, en otro tiempo célebre y florec., y que en el dia apenas cuenta 20 miserables cabañas; á 8 leg. S. de Hodeida.

GHANA, GHANARA. V. *Gana, Ganara.*

GHANKANI, peq. c. del Irak, en Persia, á 10 leg. E. de Ispahan.

GHASNA ó GHISNI, c. del As., cap. de un distr. populoso del Caboul, sit. en una altura bañada por el r. Dilen, á la que los Mahometanos dan el nombre de Medina indiana, á causa de los muchos sepuleros de los santos de su erencia que encierra; lat. N. 55° 36', long. O. 66° 1'.

GHASSA, cap. de un distr. del Boutan, en el Ind., rodeada de mont. cubiertas eternamente de nieves, al pie de una de las cuales hay un manantial miner. muy caliente. Es resid. de un gobernador provincial; lat. N. 28°, long. E. 86° 45'.

GHAUT, mont. que atraviesan la península del Ind. del N. al S. y ofrecen mucha variedad, hallándose en ellas muchos pasos principales, la fort. mas importante del pais y los sitios donde nacen todos los r. que desaguan en el mar. Encierran tambien granito, hierro, el palo de tek, y poseen una parte los Ingleses y otra los Maharattas y Nizams.

GHEBRABA, peq. c. del Irak, en Persia, á 2 leg. N.-O. de Ispahan.

GHEDER, peq. c. del Asia Menor, á 6 leg. S. de Amasia.

GHEDI, linda c. del rei. Lomb. Ven., á 4 leg. S. de Brechia. Pob. 3.200 hab.

GHEDMAN, c. del Korassan, en Persia, á 7 leg. S. de Herat.

GHEELEN, c. de la prov. de Amberes, en los Paisos Bajos, sobre el Nethe, con fáb. de encajes y aguardientes; á 4 leg. S. de Turnhout. Pob. 7,000 hab.

GHEIRA, lug. del Asia Menor, á 8 leg. S.-O. de Degnizlu.

GHELA, peq. c. del Yemen, en Arabia, sobre el estrecho de Babel-Mandel.

GHELUWE, c. de la Flandes occid., en los Paisos Bajos, á 1 leg. de Menin.

GHEME, peq. c. del Piamonte, sobre el Mora, á 5 leg. N.-N.-O. de Novara.

GHERANGOL, c. del pais de los Foulahs, en Afr., sobre la orilla mer. del Senegal; lat. N. 16° 40', long. O. 11° 40'.

GHERIAH, fuerte del Concan, en el Ind., sobre un promont., á la emb. de un rio, que desde 1765 pertenece á los Ingleses; lat. N. 16° 52', long. E. 70° 46'.

GHEROUD, c. de la prov. de Handeish, en el Ind., pert. á los Maharattas; lat. N. 21° 58', long. E. 72°.

GHERZE, lug. de la reg. de Tripoli, en Afr., á 20 leg. S. de Mesurata.

GHEUREL, lug. del Asia Menor, á 11 leg. O.-N.-O. de Angora.

GHEUSLEVE, c. muy poblada sobre la costa occid. de la Crimea, en el gob. de Ekaterinoslav. Hace un com. consid., aunque tiene rada poco segura; á 25 leg. N.-O. de Caffa.

GHIDDILDOW, c. del distr. de Conch-Beyar, en Bengala, sobre la orilla sept. del Durlah, que separa el distr. de Runjore; lat. N. 26°, long. E. 87° 18'.

GHIDDORE, c. del distr. de Montghir, en Bengala, sobre el camino de Calcuta á Patna, con un peq. p. arruinado; lat. N. 24° 50', long. E. 85° 58'.

GHIDORE, c. del Bahar, en el Ind.; lat. N. 24° 55', long. E. 85° 64'.

GHEEZ, fuerte del Irak, en Persia, tomado por los Afghans, en 1725.

GHILAN, prov. de Persia, que se extiende á lo largo de la costa S.-O. del mar Caspio. en el espacio de 82 leg., y consiste en un llano estrecho rodeado de mont., de las cuales bajan una infinidad de arroyos que hacen húmedo el temperamento y fecundizan el suelo, que dá trigo, arroz, frutas, y seda que se extrae principalmente á Astracan. Esta prov. en realidad no encierra sino una c. llamada Reshd, sit. en las orillas del mar Caspio, y un rio, el Kisilovien, y sus hab. valientes é industriosos son de la secta de Omar, y hablan una lengua particular. Pob. 250,000 hab.

GHINALA, gr. pais del Africa occid., al N. del Rio Grande, habitada por los Biafaras, cuyos reyes peseian en otro tiempo la isla de Bulama, de la cual les han despojado los Bissagores. Su c. princip. está sit. á las orillas del Rio Gr., á 28 leg. de su emb.

GHINOULY, c. de la prov. de Serinagur, en el Ind.; lat. N. 29° 55', long. E. 76° 12'.

GHIO ó KENILIK, peq. c. de la Natolia, en la Turq. asiát., en el fondo del golfo de Mondavia, en el mar de Mármara, con com. consid. de trigo, vinos, frutas y seda; á 9 leg. O.-N.-O. de Nicca ó Esnick. — Lug.

del territ. de los Foulahs, en Afr., sobre el Senegal, á 5 leg. S.-O. de Goumel.

GHOUR-KIOY, gr. lug. del Asia Menor, habitada por Griegos, á 20 leg. N.-E. de Selefkeh.

GHIP, distr. del Lahore, en el Ind., sit. en gr. parte entre los 32° y 33° de lat. N., y entre los r. Sohaun y Jihlum, con produc. de sal fosil, que se extrae en mucha cantidad. Pertenece á los Seiks y Afghans, y sus c. princ. son Pirhala y Varsha.

GHIR, rio del rei. de Tafilete, en Afr., que nace en la falda merid. del Atlas, y muere en un lago, en los confines del desierto.

GHISLAIN (Sn.), peq. c. fuerte de los Países Bajos, sobre el Haisne, rodeada de pantanos, á 1 leg. O. de Mons.

GHISTELLE, peq. c. de la Flandes occid., en los Países Bajos, á 2 leg. S. de Ostende.

GHIVIRA, peq. c. del rei. Lomb. Ven., en la delegacion y á 14 leg. N.-N.-O. de Milan, sobre un peq. lago.

GHIUK-SOUYOO, rio de la Caramania, en la Turq. asiát., que desagua en el mar, cerca de Selefkeh, despues de haber recibido el Girama y el Erminak.

GHIZNE ó ZABUL, distr. del Afghanistan, en el Ind., sit. entre los 35° y 34° de lat. N., y los 65° 40' y 67° 40' de long. E. El terreno llano é intermediado á cada paso por colinas, está poco cultivado, porque los hab. prefieren la vida pastoril á la agricultura. Su clima es muy frio, y sus c. princ. son Karabay, Gardaiz y la cap. Ghizne, en otro tiempo sitio de un gr. imp., y en el dia, sin ningun vestigio de sus ant. palacios; pero con un soberbio mausoleo del sultan Mahmooth, que atrae una multitud de peregrinos. Fue tomada en 1150 por Aladino, príncipe de Ghore, quien hizo degollar todos los hab., y destruyó todos los edificios públicos. Sus hab. son indios y mahometanos; lat. N. 33° 36', long. E. 66° 8'.

GHONI, v. muy comerc. de la Mingrelia, en Asia.

GHORAGHAUT ó IDRACKPOUL, distr. de Bengala, de nnas 61 leg. cuad. de superf., que tiene una situacion muy saludable, y cuyos hab. profesan casi todos el mahometismo, siendo su cap.

GHORAGHAUT ó NUSSERUTABAD (c. de la Victoria), sit. sobre la orilla occid. del Gurrutia; lat. N. 25° 15', long. E. 87° 5'. — Fuerte del Guzerate, en el Ind., sobre la orilla de un pantano salobre de una gr. extension, que separa esta prov. de la de Cutch.

GHORAIB, peq. c. del Yemen, en Arabia.

GHORE ó GHOUR, dist. consid. del Afghanistan, en el Ind., sit. entre los 64° 40'

y 66° 40' de long. E., y los 35° y 37° de lat. N., con terreno montuoso y clima muy frio en invierno. En el siglo XII habiéndose hecho indep. sus gefes, trastornaron el imp. de Ghizne y llegaron hasta Benares; pero posteriormente todo este pais fue invadido por los ejércitos de Gengiskan y de Tamerlan, y en el dia se halla sujeto á los Tártaros Usbeks, y tiene por cap. á Ghore, que es poco conocida; lat. N. 35° 45', long. E. 65° 28'.

GHOSEGONG, c. del pais del Garrow, al O. del r. Nati, sobre la frontera N.-E. de Bengala, con com. de cáñamo y manteca, y sus casas estan cubiertas de paja, algunas de las cuales tienen 150 pies de largo y 30 de ancho, con un solo piso.

GHOUREBUND, distr. del Afghanistan, en el Ind., sit. al S. de los mont. de Kindou-Koh, que consiste en un valle delicioso, cubierto de flores y arbustos, y abunda en trigo y morales, cuya fruta es el princip. sustento de sus hab., que descienden de los Persas y son de la secta de Shia. Entre sus minerales el mas precioso es el lapizlazuli, á 20 leg. N.-N.-O. de Caboul.

GHULA-EL-ALJAIB, lug. del Yemen, en Arabia, á 35 leg. N. de Pana

GHULPAEGOAN, plaza fuerte del Irak, en Persia, tomada por los Afghans, en 1723, á 41 leg. N.-O. de Ispahan.

GHUNFUDE, p. del Hedjsas, en Arabia, donde todos los buques que se dirigen á Jedda, cargados de café, tienen que pagar un derecho de entrada; á 59 leg. S. de la Meca.

GHUR-MOKHITESIR, c. del Ind., en la prov. de Dehli, sobre la orilla occid. del Ganges, pert. á los Ingleses; lat. N. 28° 50', long. E. 75° 42'.

GHURKA, V. *Aurungabad*.

GHURZI, c. muy poblada y bien edificada de la Mingrelia, en Asia.

GHYMES, peq. c. del palat. de Neutra, en Hungria; lat. N. 48° 23', long. E. 15° 52'.

GHYRETTY, c. del Bengala, sobre el Hongly, á 6 leg. N. de Calcuta.

GHYSEABAD, c. de la prov. de Malwah, en el Ind., pert. á los Maharattas; lat. N. 24° 8', long. E. 77° 56'.

GIABBAR, fuerte de la prov. y á 49 leg. S.-S.-O. de Diarbekir, en la Turq. Asiát.

GIACOMO (Sn.), peq. c. del princ. citer. en Nápoles. — Otra en el rei. Lomb. Ven. — Lug. de la Calab. citer., en Nápoles.

GIAMANI, c. del Khusistan, en Persia, á 11 leg. S.-O. de Shuster.

GIANUTI, peq. isla del mar de Toscana, habitada por pescadores; á 3 leg. de la costa de Presidii.

GIAR, c. del Farsistan, en Persia, á 28 leg. de Schiras.

GIARITCHAS, nombre de 5 peq. islas sit. sobre la costa S. E. de Gilolo, una de las Molucas; lat. N. 3', long. E. 124° 58'.

GIARRITANA, c. del Val di Noto, en Sicilia, en una altura.

GIAT, peq. c. de Fr., en el Puy de Dome, á 12 leg. O. de Clermont.

GIAUKIRI (la ant. *Sigeum*), c. del Asia Menor, habitada en gr. parte por Griegos.

GIAVENO, c. del Piamonte, en una posieion agradable, al pie de los Alpes Coltieinos, con fábr. de manteleria, cueros, seda, y mansion mal sana; á 7 leg. O. de Turin. Pob. 7,500 hab.

GIBAJA, lug. de Esp., prov. de Santander. Se labran anualmente 5,000 quintales de hierro en las 6 herrerías que posee; á 4 leg. de Laredo. Pob. 536 hab.

GIBBY, grupo de peq. islas en la linea equinocial, en el mar de las Indias, que estan inhabitadas; long. E. 124° 5'.

GIBEL. V. *Etna*.

GIBEL EL TOR. V. *Tabor*.

GIBELLO, peq. c. del duc. y á 7 leg. N.-O. de Parma, sobre el Pó.

GIBICHENSTEIN, lug. de la reg. de Magdebourg, en Prusia, sobre el Saale, en cuyas cercanías se ven la ruinas del palacio donde el landgrave de Turingia fue encerrado en el siglo XI.

GIBLIEN, lug. del Alto Egipto, sobre el Nilo, á 6 leg. N. de Esneh.

GIBOLDEHAUSEN ó GIBELHAUSEN, v. del distr. de Gotinga, en Hanover, á 2 leg. N. de Dunderstadt. Pob. 1,700 hab.

GIBRALEON. v. de Esp., cerca de la raya de Port., prov. y á 16 leg. de Sevilla. Pob. 5,875 hab.

GIBRALTAR, estrecho célebre de Esp., que hace comunicar el Océano con el Medit. y tiene 10 leg. de largo y poco mas de 3 de ancho, en donde angosta mas, con corrientes largas y ópnestás. — C. y fort. importante que perteneció á los Españoles hasta el año 1704, en que fue tomada por los Ingleses que la poseen. Está sit. en la falda de un mont. que los ant. llamaron *Calpa*, al O. con una gr. bahía muy segura y cómoda, y no se comunica con el continente sino por una lengua estrecha de arena de un tiro de mosquete de ancho. Como en esta especie de istmo apenas pueden levantarse trincheras por la natureleza del terreno, y porque los sitiadores quedan siempre expuestos al cañon y fuego de la plaza, y de los buques de guerra que la auxilian, pasa Gibraltar por inexpugnable, y en efecto ha burlado varias veces los esfuerzos de las armas españolas; á 7 leg. N. de Ceuta y 18 S.-E. de Cádiz; lat. N. 36° 6', long. O. 8° 39'. Habitan en Gibraltar unos 10,000 hab., inclusa la gnarnicion, que se compone de 6,000 hombres. — (*Sn. Antonio de*), c. del

gov. de Caracas, prov. de Venezuela, en la Amér. mer., en otro tiempo importante, pero en el dia muy decaida; lat. N. 9° 11', long. O. 56° 20'.

GIBRANSO, r. de Esp., que nace en la sierra del pueblo de Robledillo, prov. de Extremadura, y desemboca en el Tajo.

GIBSON PUERTO, c. nueva de la Amér. sept., sobre el Bayou Pedro, cerca del Misisipi, con una academia y bellas plantaciones.

GIBYLE, la ant. *Biblos*, p. de la reg. y á 15 leg. S.-S.-O. de Trípoli, en Afr., á la emb. del Gebili, rodcada de ruinas.

GICQUEL, isla del océano Pacifico mer., sobre la costa sept. de la Nueva Bretaña.

GICZIN, peq. c. del circ. y á 9 leg. N.-O. de Koniggrätz, en Bohemia.

GIDID, una c. de las princip. del Darfour, en Afr., á 9 leg. S.-E. de Cobbe. — C. del Sennaar, en Afr., á 14 leg. S. de Gerre.

GIEHREN, c. de la reg. de Liegnitz, en Prusia, con una mina de estaño.

GIEN, peq. c. de Fr., en Loiret, cap. de subprefect., que tiene fábr. de telas y medias de lana, y en cuyos contornos se coge trigo, vino, azafran y mostaza; á 2 leg. N. de Briare. Pob. 5,400 hab.; lat. N. 47° 41', long. E. 16'.

GIENGEN, peq. c. del rei. de Wurtemberg, en el circ. del Jart, sobre el Brenze, con fábr. de telas de lana, á 11 leg. N.-O. de Augsbourg. Pob. 2,000 hab.

GIENS, península de Fr., en el Var, donde hay un apostadero, algunas baterías, ruinas de un palacio y muchas torres; lat. N. 45° 2', long. E. 5° 47'.

GIENSOR, peq. c. de la reg. y á 4 leg. de Trípoli, en Afr.

GIERA, peq. isla inhabitada del archip. Griego, cerca de Candia.

GIERACE, peq. c. de la Calab. ulter., en Nápoles, sobre una altura cerca del mar, en cuyas inmediaciones hay baños sullúricos; á 14 leg. E.-N.-E. de Reggio. Pob. 6,000 hab. — Otra en el Val di Demona, en Sicilia, á 4 leg. S.-O. de Mistrela.

GIERLE, v. del rei. de los Países Bajos, á 2 leg. O. de Turnhout.

GIERSDORF, 2 lug. de la regencia de Schweidnitz, en Prusia.

GIESIM, gr. c. de la Nubia, en Afr., sobre los confines de la Abisinia, á 41 leg. S.-S.-E. de Sennaar.

GIESING, peq. y linda c. del palat. de Eisenbourg, en Hungria, con un palacio en un peñasco.

GIESMANSDORF, gr. lug. de la reg. de Bunzlau, en Prusia.

GIESSEN, c. fuerte del gr. duc. de Hesse-Darmstadt, sobre el Lahn, con un arsenal, una universidad, y fábr. de telas de lana y algodón. Pob. 7,700 hab.; á 14 leg. N.-E.

de Maguncia; lat. N. 50° 25', long. E. 6° 25'.

GIESSENDAM, gr. lug. del Sur Hol., en los Países Bajos. Pob. 1,100 hab.

GIESSENHEIM. V. *Fuerte Vauban*.

GISSHUBEL, peq. c. de la Bohemia, á 8 leg. E.-N.-E. de Koeniggrätz.

GIETHOORN, lug. del Over-Yssel, en los Países Bajos. Pob. 1,500 hab.

GIF, lug. de F., en el Sena y Oise, á 3 leg. S. de Versailles.

GIFFAUMONT, v. de Fr. en el Marne, á 5 leg. S.-E. de Vitry el Frances.

GIFFUNI, lug. del Princip. citer., en Nápoles, á 3 leg. E.-N.-E. de Salerno.

GIFHORN, peq. c. del princ. de Lunebourg, en Hanover, en la confl. del Ise y del Aller, con un palacio; á 4 leg. N. de Brunswick. Pob. 1,550 hab.

GIGANTES, grupo de peq. islas, en el archip. de las Filipinas; lat. N. 11° 42', long. E. 121°.

GIGEAN, peq. c. de Fr., en el Herault, á 3 leg. S. de Montpellier.

GIGERI, c. de la reg. de Argel, en Afr., á 10 leg. S. de Bugia.

GIGIA, una de las Hebridias, en Escocia, de unas 3 leg. de largo y una de ancho, con aire sano y suelo bastante fértil; lat. N. 55° 44', long. O. 8° 5'.

GIGLINGEN, peq. c. del rei. de Wurtemberg, en el circ. del Neckar, á 3 leg. N. de Stuttgart. Pob. 1,179 hab.

GIGLIO, peq. isla sobre la costa de Toscana, con territ. montuoso bien poblado de árboles y fértil en vinos. Encierra cavernas de mármol magníficas, y sus hab. en número de 1,200, viven de la agricultura y pesca; lat. N. 42° 24', long. E. 8° 35'.

GIGNAC, c. de Fr., en el Herault, con fáb. de aguardiente y cardenillo. Pob. 2,800 hab.; á 6 leg. S.-E. de Lodeve. — V. de Fr., en las bocas del Ródano, á 4 leg. N.-O. de Marsella. Pob. 1,200 hab.

GIGNY, v. de Fr., en el Jura, á 6 leg. S.-E. de Lons-le-Saulnier.

GIGONDAS, v. de Fr., en el Vaucluse, á 5 leg. E. de Orange.

GILION, gr. r. del As. (el *Oxus* de los ant.), que nace al pie del mont. Imaus, y desagua en el lago de Aral.

GIJACK, lug. del Asia Menor, con bellas ruinas; á 25 leg. O. de Angora.

GIJON, c. marít. de Esp., en Asturias, sit. al pie de una colina: sus calles hermosas, anchas y rectas, y sus casas en la mayor parte simétricas, hacen de esta c. la mejor población del princ. Su p. muy concurrido lo defienden un castillo en la parte superior de la colina y los cañones del muelle, siendo su embocadero muy angosto y peligroso para las embarcaciones. En Gijón se halla establecida una enseñanza literaria con el

nombre de *Instituto asturiano*, destinada á la instruccion de la juventud en las matemáticas, mineralogía y náutica; á 4 leg. N. de Oviedo; lat. N. 45° 35', long. O. 8° 4'. Pob. 6,260 hab.

GIJONA, v. de Esp., prov. de Valencia, al N.-N.-O. de Alicante, conocida por el gr. tráfico de turrón que lleva su nombre, y porque el territ. inmediato produce las mejores almendras y miel sabrosísima; á 20 leg. S. de Valencia y 5 1/2 de Alcoy. Pob. 4,818 hab.

GIL, isla del océano Pacíf. sept., sit. entre la de la Princesa Real y el archip. de Pitt.

GIL (Sn.) ó STA. CRUZ, c. del nuevo rei. de Granada, en la Amér. mer., cap. del distr. de su nombre. Sus alrededores producen cañas de azúcar, algodón, tabaco, mucha fruta y melones rojos, casabe, planta con la cual se hace pan y almidon; á 70 leg. N. de Sta. Fé.

GILA (Rio), rio caudaloso del Méjico, en la Amér. sept., que nace en los mont. del inter., atraviesa la prov. de Sonora y desagua en el rio Colorado.

GILACAN, una de las islas Filipinas, en el océano Pacíf. sept.; lat. N. 14° 26', long. E. 122° 7'.

GILBERT, isla sobre la costa S.-O. de la Tierra de Fuego, en la Amér. merid.; lat. S. 55° 35', long. O. 73° 27'.

GILDAS DE LOS BOSQUES (Sn.), v. de Fr., en el Loira Infer., de cuyo monasterio fue superior el célebre Abelardo; á 4 leg. N. de Savenay.

GILDONE, peq. c. de la Capitanata, en Nápoles. Pob. 2,150 hab.

GILENA, lug. de Esp., prov. y á 16 leg. de Sevilla. Pob. 2,068 hab.

GILET, lug. de Esp., prov. y á 4 leg. de Valencia. Pob. 640 hab.

GILGE, gr. lug. de la reg. y á 11 leg. N.-O. de Koenigsberg, en Prusia, sobre el Kurisch-Haff, habitada por pescadores.

GILGENBOURG, v. de la reg. y á 57 leg. S. de Koenigsberg, en Prusia, entre 2 peq. lagos. Pob. 1,050 hab.

GILIBANTA, peq. isla del mar de las Ind., de unas 12 leg. de circuito, cerca de la costa de Cimbava; lat. S. 8° 22', long. E. 117° 16'.

GILION, isla del mar de las Ind., en la punta or. de la isla de Madura; lat. S. 7° 5', long. E. 112° 20'.

GILLES-LES-BOUCHERIES (Sn.), peq. c. de Fr., en el Gard, á 4 leg. S.-O. de Nimes; pob. 5,050 hab. — *sur Vie*, v. y p. de mar de Fr., en el Vendée, con pesca de sardinas y com. de sal y trigo; á 4 leg. O. de Sables d'Olonne.

GILLETE, lug. del cond. de Nive, en los est. sardos, á 6 leg. S.-E. de Pujet-Theniers.

GILLHEIM, peq. v. del circ. del Rhin, en Bav.

GILLIFRIE, c. del Afr., sobre la orilla sept. del Gambia, depend. del rei. de Barra. Pob. 850 hab.

GILLINGHAM, peq. c. de Ingl., en el cond. de Kent, á 1/2 leg. N.-E. de Chatham. Pob. 5,155 hab.

GILLIS (Sn.), v. del rei. de los Países Bajos, á 5 leg. N. de Dendermende.

GILLISI ó ALLAS, estrecho en el mar de las Ind., entre la costa occid. de la isla de Sumatra y la costa or. de la de Lombock, que tiene 18 leg. de ancho.

GILLORI, peq. isla del golfo de Méjico, sobre la costa de la Florida occid. en los Est. Unid.

GILLY, peq. c. del Hainaut, en los Países Bajos, á 1 leg. de Charleroi. Pob. 3,050 hab.

GILOLO, una de las islas Molucas, en el mar de las Ind., que se compone de 4 gr. penínsulas, separadas por bahías profundas. Estiéndese de N. al S. en el espacio de 90 leg.; produce frutas, nuez moscada, clavos, especias, y criase algun ganado vacuno, cabrio y lanar, búfalos, javalies y gamos; de esta isla se extraen granos, especias, nidos de pájaros y perlas, y las importaciones consisten en mercancías en piezas, opio, porcelana, cuchillos y hierro. Su c. princip. es Ossa, sit. sobre la orilla mer. de la bahía de su nombre; lat. N. 45', long. E. 126° 2'.

GILZEN, lug. del Brabante, en los Países Bajos, á 3 leg. S.-E. de Breda.

GIMMER, peq. c. del Darfour, en Afr., á 16 leg. N.-O. de Cobbe.

GIMNICH, v. de la reg. y cerca de la c. de Colonia, en Prusia.

GIMONT, peq. c. de Fr., en el Gers, sobre el Gimone, á 6 leg. E. de Auch. Pob. 2,500 hab.

GIMSHEIM, gr. lug. del duc. de Hesse-Darmstadt.

GINASSERVIS, lug. de Fr., en el Var, á 7 leg. N.-O. de Brignoles.

GINBALA ó GUINBALA, termit. del centro del Afr., entre dos brazos del Niger, que salen del lago Dibble, y se reúnen al O. del Tombouctou, con suelo fértil y hab. comerc. é industriales.

GINDLINGEN, lug. del gr. duc. de Baden, en el circ. del Treisam, cerca del viejo Brisach.

GINEBRA (lago de), el *Lacus Lemannus* de los Romanos, ó lago *Leman*, perten. á la Suiza, que se extiende en forma de media luna entre la cordillera de los Alpes y la del Jura. Tiene 20 leg. de largo, de 1 á 5 de ancho, 620 pies de profundidad cerca de Evian y 950 en Meillerie, y recibe 41 r. Es muy abundante en pesca, sus orillas pre-

sentan puntos de vista magníficos, y se halla á 1,154 pies sobre el nivel del mar.

GINEBRA, lago del Alto Canadá, en la Amér. sept., en el extremo occid. del lago Ontario, con el cual comunica por un peq. canal muy estrecho. — C. de Nueva York, en los Est. Unid., en el extremo N.-O. del lago de Seneca, á 39 leg. S.-E. de Niagara.

GINEBRA, c. de Suiza, en otro tiempo una de las mas ricas y mas florec. de la Eur., sit. en el extremo occid. del lago de su nombre, en los confines de la Fr., la Suiza y la Savoya. Dividela el Ródano en 3 partes, la ciudad, la peq. c. ó barrio de Sn. Gervasio, y la isla. Sus calles aunque limpias son irregulares, y la princip. está adornada de los dos lados de una fila de tiendas colocadas entre las aceras y la calzada de los coches. Sus edificios públicos son: la casa consistorial, donde es notable una escalera sin escaiones que se puede subir en coche; el arsenal, el colegio, la biblioteca, el hospital, el teatro y la catedral. Tiene tambien lindos paseos y posee fábr. de relojes, que se extraen á todos los países de la Eur.; joyas, instrumentos de matemáticas, de cirugía, chales merinos, muselinas y telas de seda y de lana, esmaltes, cristales, vidrios de reloj, pinturas en porcelana, y telas impresas. La educacion es en Ginebra un objeto de mucho esmero; hay en ella una univ., y Calvino y Teodoro de Beze fueron los 2 primeros profesores de su colegio. Las ciencias y las artes florecen alli, y existen varios establec. públicos. Hácense en Ginebra gr. operaciones de banca, y es patria de J. J. Rousseau, Tronchon, Necker, etc. Su gob. es representativo y está confiado á un consejo de estado de 24 miembros inamovibles, encargados del poder ejecutivo, y de un consejo soberano de 250 individuos. Fue Ginebra uno de los est. libres que adoptaron la reforma, y el calvinismo es la religion dominante; pero los demas cultos estan tolerados. Pob. 21,500 hab. Su territorio comprende una superf. de 9 leg. cuad. y una pob. de 41,600 hab. Su suelo es arenoso y poco fértil, pero está bien cultivado, y el clima es sano, pero frio. El cant. surte á la república helvética un contingente anual de 600 hombres y unos 100,000 reales; á 17 leg. N.-E. de Chambery; lat. N. 46° 12', long. E. 3° 48'.

GINEBRA, mont. de los Alpes, entre la Fr. y el Piamonte, que tiene 6,000 pies de altura y en cuya cima hay un lug. y un convento para recibir á los viajeros; á 3 leg. de Briançon.

GINEBRINO, prov. de Savoya, al S. del cant. de Ginebra, confinante por un lado con la Fr. y por otro con la Savoya propia. Es pais muy bien cultivado, que pasó á la Savoya en el siglo xv y desde 1793 hasta

1815 hizo parte del depart. frances del Mont Blanc. Pob. 70,000 hab.

GINEBROSA, v. de Esp., en Aragon, sit. cerca del r. Guadalope, á 4 leg. de Alcañiz. Pob. 690 hab.

GINES, v. de Esp., prov. y á 1 leg. de Sevilla. Pob. 1,244 hab.

GINESTAR, v. de Esp., en Cataluña, sit. á orilla del Ebro, á 9 leg. de Tortosa. Pob. 900 hab.

GINESTAS, peq. c. de Fr., en el Ande, sobre el canal de Languedoc, á 4 leg. N.-O. de Narbona.

GINETA (la), v. de Esp., prov. de Murcia, sit. en el camino que desde Madrid pasa á Valencia por Ocaña; á 5 leg. N.-N.-O. de Albacete. Pob. 3,426 hab.

GINETZ ó **GINZ**, lug. consid. de Bohemia, en el circ. de Beraun, cerca de Hostomiez, con minas de hierro.

GINGELOM, lug. del rei. de los Países Bajos, á 4 leg. S. de Tongres.

GINGEN, lug. del Wurtemberg, en el circ. del Danubio, sobre el Fils, á 2 leg. N.-N.-O. de Geisling. Pob. 1,100 hab.

GINGER, lug. del Bajo Egipto, enfrente de Mansoura. — Una de las peq. islas Virgenes en las Antillas; lat. N. 18° 24', long. O. 66° 50'.

GINGERAH, isla fortificada sobre la costa occid. del Ind., á la emb. de un r. caudaloso, cerca de la c. de Dunda-Rajepore; perten. á los Maharattas y célebre en la historia militar del Ind. por haber sostenido un sitio que duró 25 años; lat. N. 18° 15', long. E. 70° 46'.

GINGI, dist. del Carnate, en el Ind., sit. entre los 12° y 13° de lat. N., y confinante al E. con el mar, que tiene por cap.

GINGI, c. cuya fundacion se atribuye á los reyes de la dinastía de los Cholas. Tiene en la cima de un peñasco una fort. que pasa por inexpugnable y fue tomada por los Franceses en 1750; pero en 1761 la volvieron á los Ingleses. Su mansion es mal sana, y está á 15 leg. O. de Pondicheri; lat. N. 12° 15', long. E. 77° 14'.

GIRO, pais del Afr., al S. de la Abisinia, que solo conocemos por los viages del portugues Fernandez. Se pretende que su monarquía es electiva y las costumbres de sus hab. bárbaras y supersticiosas.

GINGOULPH (Sn.), v. del cant. y sobre el lago de Ginebra, al pie de un monte escarpado y elevado, con un soberbio camino abierto en la roca, de orden de Napoleon; á 2 leg. S.-O. de Vevay.

GINNIKEN, gr. lug. del Brabante sept., en los Países Bajos, á 2 leg. S.-E. de Breda. Pob. 2,150 hab.

GINNIS, peq. c. de Arm., sobre el Eufrates, á 10 leg. N.-O. de Erzerum.

GINZO DE LIMIA, v. de Esp., en Galicia, á 6 1/2 leg. de Verin. Pob. 500 hab.

GIOBAN, c. del Diarbekir, en la Turq. asiát.

GIOFA (el), peq. c. de Arabia, á 45 leg. S. de Medina.

GIOGO, mont. de Italia, entre Bolonia y Florencia, que se mira como la mas elevada de los Apeninos.

GIO IN FIORI, peq. c. de la Calab. citer., en Nápoles, á 6 leg. O.-S.-O. de Unibriatico.

GIOJA, peq. c. de la prov. de Bari, en Nápoles, destruida por un temblor de tierra en 1783; á 6 leg. S.-S.-O. de Conversano. Pob. 1,800 hab.

GIORGIAN, c. del Khorassan, en Persia, entre Asterabad y Esferaid.

GIORGIEV, c. de la Valaq., en la Turq. eur., sobre el Danubio. Está bien poblada, es comerc., y en 1777 y 1800 fue tomada por los Rusos; á 16 leg. S.-N. de Bucharest; lat. N. 43° 38', long. E. 22° 58'.

GIORGIO (Sn.), linda c. del Piamonte, sit. entre dos arroyos, á 2 leg. N.-N.-O. de Chiavasso. Pob. 6,000 hab. — C. fuerte del rei. Lomb. Ven., con un puente sobre el Adige; á 2 leg. S.-E. de Verona. — Peq. c. de la isla de Goz, cerca de Malta. Pob. 2,000 hab. — V. de la Tierra de Otranto, en Nápoles. — *a Cremano*, peq. c. en las cercanías de Nápoles. — *la Molara*, c. consid. del princ. ulter. en Nápoles, á 1 leg. S. de Benevento. Pob. 6,000 hab.

GIORGIS (Sn.), v. de la Calab. ulter., en Nápoles, á 7 leg. S.-E. de Nicotera. Pob. 1,200 hab.

GIORNICO ó **IRNIS**, peq. c. del cant. del Tesino, en Suiza, en un territ. fértil, á 1,100 pies sobre el nivel del mar.

GIOVANNI (Sn.), v. del duc. de Toscana, cerca del Arno. Pob. 1,700 hab. — *Castel* (Sn), peq. c. de Italia, á 5 leg. O. de Placencia, célebre por una batalla sangrienta que en 1799 se dió entre Rusos y Franceses. — *Castro*, plaza fuerte del Val di Noto, en Sicilia, la ant. *Enna*, con terreno fértil y abundante en minas de sal; á 36 leg. S.-O. de Mesina. — *in Galdo*, peq. c. de la prov. de Molisa, en Nápoles. Pob. 2,500 hab. — *Rotondo*, otra en la cordillera del mont. Gárgano, en Nápoles, á 4 leg. N.-O. de Manfredonia. Pob. 4,500 hab.

GIOVENAZZO, c. episc. en la costa or. del rei. de Nápoles, en la prov. y á 4 leg. N.-N.-O. de Bari, con un palacio, 4 iglesias y 4 conventos. Pob. 5,000 hab.; lat. N. 41° 17', long. E. 14° 22'.

GIRAGLIA, peq. isla en la costa N.-O. de Córcega, con una torre; lat. N. 43° 1', long. E. 7° 5'.

GIRALLA, pais montuoso de la Abisinia, en Afr., entre Temben y Enderta.

GIRAN, peq. c. (la ant. *Arina*), de la reg. de Argel, á 18 leg. S.-E. de Oran.

GIRANA, c. de la Abisinia, en Afr., á 25 leg. N.-O. de Gondar.

GIRAPETRA, peq. c. en ruinas, en la costa S.-O. de Candia, á 6 leg. S.-O. de Settia.

GIRARDEAU (cabo), nombre de un distr. del territ. del Missouri, en los Est. Unid., que se extiende á lo largo de la orilla occid. del Misisipi. Pob. 4,000 hab. Su cap. sit. sobre el Misisipi, á 14 leg. mas arriba de la confl. del Ohio.

GIRBE, lugar del Alto Egipto, sobre la orilla derecha del Nilo, á 10 leg. N.-E. de Sienc.

GIREFT, gr. c. del Kerman, en Persia, que comere. en trigo y dátiles; á 45 leg. E. de Bender-Abassy.

GIRGÉ, c. consid. del Alto Egipto, cuya cap. fue hasta hace poco tiempo. Está sit. sobre el Nilo, y aunque irregular, está edificada al estilo moderno, con bellas mezquitas, mercados y plazas; pero ningun edificio de mármol. Comer. en trigo, lentejas, habas, lieuzos y lanas, y dista 88 leg. S. del Cairo y 50 de las ruinas de Tebas. Pob. 14,000 hab.; lat. N. 25° 5', long. E. 29° 50'.

GIRGENTI, c. episc. del Val di Mazara, en Sicilia, á 1 leg. del mar, sobre las ruinas de *Agrigento*, cuya parte nueva, sit. en una altura, es sucia y mal edificada. Su p., que se halla á una gr. distancia de la c., se reparó en 1752; pero no tiene mas que 12 pies de profundidad. Comer. en trigo. Sus cercanias son fértiles y pintorescas, y á 1/2 leg. se ven todavia algunos vestigios de ant. entre los cuales se notan los de los templos de Júpiter Olímpico, Juno y Hércules; á 25 leg. S. de Palermo; lat. N. 37° 25', long. E. 11° 29'.

GIRGITZA, peq. c. de la Valaq., en la Turq. eur., á 18 leg. N.-N.-O. de Bucharest.

GIRMASTI (la ant. *Caicus*), r. de la Natolia, en la Turq. asiát., que desagua en el golfo de Smirna.

GIROMAGNI, gr. lug. de Fr., en el Alto Rhin, con minas de plata, cobre y plomo, que estan sin beneficiar, y tejidos de algodón; á 3 leg. N. de Befort. Pob. 1,700 hab.

GIRONDA, nombre que toma el arona, desde su confl. con el Dordoña, en el Bee de Ambes, hasta el mar.

GIRONDA (el depart. de la), depart. de Fr. Confina al N. con les del Charenta Infer. y del Dordoña, al O. con el Océano, al S. con el depart. de las Landas, y al E. con el de Lot y Garona. Encierra una superf. de 575 leg. cuad., y una pob. de 514,000 hab. El clima, bien que templado por la proximidad al mar, es sin embargo mas cálido que el de la mayor parte de los demas depart. co-

locados en la misma lat.; y en su terreno, en general fértil y bien cultivado, la principal cosecha es el vino, que se extrae en gr. cantidad. Tiene tambien algunos pastos en las orillas de los rios, pinos que surten de brea terebentina; y le baña el Gironda, el Ille y el Leis, todos tres navegables. El depart. del Gironda se divide en 6 distr.; tiene por cap. de prefect. á Burdeos, y comprende las subpr. de Bazas, Blaye, Reole, Lesparre y Liburna. — V. de Fr., en el Gironda, á 1 leg. O. de la Reole.

GIRONDA (Sn. Salvador de), v. de Esp., en Galicia, que confina con Port., á 7 leg. S. de Orense. Pob. 622 hab.

GIRONELLA, lug. de Esp., en Cataluña, sit. á la márgen izquierda del Llobregat. Pob. 585 hab.

GIRONS (Sn.), peq. c. de Fr., en el Arriège, cap. de subpref., sobre el Salat, que comere. en ganado vacuno, lanar, cabrio y mular; á 9 leg. O. de Foix; lat. N. 43° 2', long. E. 1° 12'. Pob. 2,500 hab.

GIROUL, c. de la prov. de Allahabad, en el Ind., en el distr. de Etawah; lat. N. 27° 15', long. E. 76° 24'.

GIROUSSENS, v. de Fr., en el Tain, á 5 leg. N.-O. de Lavour.

GIRVAN, v. de Escocia, en Ayrshire, á la emb. del peq. r. de su nombre, con fábr. de telas de lana y algodón. Pob. 1,000 hab.

GIRVELLE, v. de Fr., en el Aveiron, cerca de Sa. Antonino.

GISCHBACH, gr. lug. del circ. de Wiesen, en Baden.

GISELO, isla del Báltico, sobre la ribera or. del golfo de Bothnia; lat. N. 61° 40', long. E. 19° 2'.

GISORS, peq. c. de Fr., en el Eure, sobre el Epte, en un terreno fértil en buen trigo, con fábr. de paños finos, blondas, cintas, hilo, vidrio é hilanderias de algodón, y hace gr. comer. de granos. Pob. 5,500 hab.; á 15 leg. E. de Paris; lat. N. 49° 16', long. O. 55'.

GISSA, peq. isla sobre la costa de la Dalmacia aust., con una c. del mismo nombre.

GISTERNITZ, peq. c. de Bohemia, á 17 leg. S. de Praga.

GISVENAZO, peq. c. de la prov. de Bari, en Nápoles, en una altura cerca del mar.

GITSCHIN, linda c. de Bohemia, sobre el Czidlina, que posee un colegio provincial, y comer. en trigo. Pob. 2,400 hab.; á 20 leg. E.-N.-E. de Praga.

GITTELDE, lug. de Alem., en el duc. de Brunswick, á 5 leg. S.-O. de Goslar. Pob. 1,200 hab.

GIUBASCO, gr. lug. del cant. del Tesino, en Suiza, en el valle y á 1 legua S. de Bellinzona. Pob. 1,150 hab.

GIUDECA ó **ZUECCA**, peq. isla á una

1/2 leg. de Venecia, con muchas y lindas casas, 6 iglesias y un convento.

GIUF (la), distr. de la prov. de Nesjed, en Arabia, al E. del mont. Ramleah.

GIUGLIANO, v. consid., cerca de las inmediaciones de Nápoles, que tiene 4 iglesias y 8,000 hab.

GIULA ó JULIA, c. de la Alta Hungria, en las fronteras de la Transilvania, sobre el Keresblan, á 12 leg. N.-O. de Arad.

GIULAB, c. del Diarbekir, en la Turq. asiát., á 7 leg. N.-N.-E. de Ourfa.

GIULIA NUOVA, peq. c. del Abruzo ult., en Nápoles, sobre el golfo de Venecia, á 9 leg. S. E. de Ascoli.

GIULIA (Sta.), v. de Córcega, en el dist. de Bastia.

GIULIANO (Sn.) (la ant. *Erix*), c. consid. del Val di Mazara, en Sicilia, sit. en una de las colinas mas altas de la isla, que tiene 9 conventos, 15 iglesias, un hospicio, y 10,000 hab; á 1 leg. N.-E. de Trapani. — Peq. c. del rei. Lomb. Ven., sobre el Lambro, á 5 leg. S.-E. de Milan. — Otra en el Piamonte. Pob. 2,400 hab.

GIULIO (Sn.), v. del Piamonte, sobre una isla del lago del mismo nombre. Pob. 1,400 hab.

GIUSAGO, v. del rei. Lomb. Ven., á 2 leg. N. de Pavia.

GIUSMARK, lug. del Kourdistan, en Persia, á 53 leg. S.-S.-E. de Belis.

GIUSTANDILL, c. fuerte de Albania, en la Turq. eur., cerca del lago de Achrida, patria del emperador Justiniano, á 55 leg. S.-E. de Durazo.

GIVA, c. del Asia Menor, á 15 leg. S.-E. de Mileto.

GIVET, linda c. de Fr., en Ardennes, que el Meuse la divide en 2 partes, la una llamada Givet Sn. Hilario, y la otra Nuestra Señora de Givet, con fortificaciones segun el sistema de Vauban, y el fuerte Charlemont en un una altura vecina. Comer. en hierro, mármol y merinos, y tiene fábr. de telas de lana y cueros; á 9 leg. N.-E. de Rocroy. Pob. 4,000 hab.; lat. N. 50° 8', long. E. 2° 50'.

GIVIRA, peq. c. del rei. Lomb. Ven., á 3 leg. N. de Anghiera, sobre un lago del mismo nombre.

GIVONNE, v. de Fr., en el Ardennes, á 1 leg. N.-E. de Sedan.

GIVORS, v. de Fr., en el Ródano, en la emb. en el Ródano del canal de Rive de Gier, con comercio consid. en carbon de tierra y vidrio; á 4 leg. de Lyon. Pob. 1,700 hab.

GIVRY, peq. c. de Fr., en el Saona y Loira, con cosechas de buenos vinos, á 1 leg. O. de Chalons. Pob. 2,600 hab.

GIZEH, gr. v. del Egipto, sobre la orilla izquierda del Nilo, casi enfrente del Cairo, con casas la mayor parte de ladrillo

ó tapia, 4 ó 5 mezquitas, y minaretes rodeados de palmeras. En sus cercanias existió la ant. *Menfis*, donde se ven todavia 4 de las cél. pirámides, el Esfinge, el laberinto, etc. Pob. 10,000 hab.; lat. N. 29° 59', long. E. 28° 51'.

GIZIGINSKAIA, golfo del Océano sept., sobre la costa de la Rus. asiát., que recibe el Kovyma; lat. N. 67°, long. E. 157° 54'.

GIZY, v. de Fr., en el Aisne, á 3 leg. E. de Laon.

GLABECH, c. del rei. de los Países Bajos, á 3 leg. S.-E. de Louvain.

GLADABACH, c. de la reg. de Dusseldorf, en Prusia, sobre el Niers, con fábr. de cotonias, cintas, damascos y lienzos de Hol., á 3 leg. N.-E. de Erkelens. Pob. 600 h.

GLADENBACH, lug. del duc. de Sesse-Darmstad, á 4 leg. O.-S.-O. de Marbourg.

GLADKA, fuerte del gob. del Cáucaso, en Rus., sobre el Malva.

GLÄSENDORF, v. de la prov. de Opeeln, en Prusia.

GLAMORGAN, cond. el mas mer. del princ. de Gales, en Ingl., cuyo clima es tan benigno, que en muchos parages crecen en campo rasó los mirtos, etc.; por lo que se le llama el jardin del pais de Gales. Tiene este cond. pastos de mucha extension, que mantienen caballos de muy buena casta, encierra minas de hierro, cobre, estaño, ulla; canteras de mármol de diferentes colores, piedra caliza, y se halla bañado por el Rumsey, el Taal, el Ely, el Avon, etc. Posee fábr. de telas de lana, jabon, vidriado y tejerías; y se divide en 10 cant. y 118 parroquias. Pob. 86,000 hab.

GLAN, peq. r. de la Carintia, en Iliria, que desagua en el Gurk.

GLANDEVES, c. de Fr., en los Bajos Pirineos, en otro tiempo consid., pero en el dia muy decaida por las frecuentes avenidas del Var, que han precisado á los hab. á retirarse á Entrevaux, que está á 1/2 leg. de distancia; á 16 leg. N.-O. de Niza.

GLANDFORD-BRIDGE, v. de Ingl., en Lincolnshire, que comer. en trigo, carbon de tierra y maderas, á 9 leg. N.-E. de Lincoln.

GLARIS, cant. de la Suiza, que linda por N. con el Limmat, por E. con los Grisones, por S. con los mismos y el cant. de Uri, y por O. con este último y el de Schwitz. El territ. está en gr. parte ocupado por peñascos, precipicios, bosques impenetrables, y mont. muy elevados cubiertos de nieves eternas; pero encierra un gr. valle y 5 laterales, que producen algun trigo y tienen muy buenos pastos. Encuentranse mármoles, gipso, cristal de roca, pizarra, etc., y posee fábr. de telas de lana y algodón y lenceria. Hace un com. consid. en queso. Su gob. es democrático, y todos los hombres

que pasan de la edad de 16 años tienen voto en la asamblea general. Se reunió á la confederacion helvetica en el siglo xiv°. Pob. 19,000 hab. — Cap. del cant., es una gr. y linda v. sit. en el fondo de un valle estrecho sobre el Linth, al pie del Enneberg, Glarnisch y del Wigglis, donde se hace queso verde ó Schabzigher, y hay fábr. de paños, indianas, muselinas y seda eruda. Pob. 2,500 hab.; á 15 leg. E. de Lueerna; lat. N. 46° 57', long. E. 6° 40'.

GLASGOW, e. ant., comerc. y manufacturera de Escocia, en el cond. de Lanark, sit. en un llano sobre la orilla sept. del Clyde, con calles rectas y anchas de 50 á 80 pies, muchos edificios públicos, entre los cuales se distingue la catedral, que es la mejor obra de arquitectura gótica que hay en Escocia, 5 plazas, y gr. arrabales en la orilla mer. del Clyde, con los cuales se comunica por 2 magníficos p. de piedra y uno de madera. Tiene Glasgow una universidad, una fundicion nombrada de caracteres de imprenta, fábr. de lencería, batistas, encajes, algodón, muselinas, botellas, tinte, ferrerías, imprentas, y su posicion es muy favorable para el com. Pob. 120,000 hab.; á 14 leg. O. de Edimburgo; lat. N. 55° 52', long. O. 6° 55'. — (Puerto), linda c. de Escocia, sobre el Clyde, á 8 leg. mas abajo de Glasgow, de quien depende.

GLASLOUGH, v. de Irl., en el cond. y á 2 leg. N.-N.-E. De Monaghan.

GLASSHUTTE, peq. c. del Erzgebirge, en el rei. de Sajonia, sobre el Muglitz, en la bailía de Altenberg, á 5 leg. S. de Dresde.

GLASTONBURY, peq. c. de Ingl., en Sommersetshire, donde se ven las ruinas de una de las mas ricas y ant. abadías de Eur.; á 2 leg. S.-O. de Wels. — Peq. y bonita c. del Connecticut, en los Est. Unid., en el cond. de Hartford.

GLATT, peq. r. del cant. de Zurich, en Suiza, que desagua en el Rhin, con un gr. lug. en su confl.

GLATZ ó GLAZ, cond. de la reg. de Reichenbach, en Prusia, limitado por la Silesia, la Moravia y la Bohemia. Es el territ. mas elevado de Eur., y tiene una superfl. de 60 leg. cuad., gr. cosechas de trigo y cáñamo y excelentes pastos; encierra tambien minas de plata, cobre, plomo y hierro, no beneficiadas, carbon de tierra, piedra caliza y aguas miner. Su cap. es una c. fuerte, sobre el Neise, en un valle estrecho entre 2 mont., en los cuales hay 2 ciudadelas, con fábr. de tapices y cueros. Pob. 6,700 hab.; á 22 leg. S.-O. de Breslau; lat. N. 50° 16', long. E. 14° 6'.

GLAUCHA, c. de la reg. de Magdebourg, en Prusia, con una notable casa de huérfanos y boticas nombradas; á 2 leg. S.-E. de Halle.

GLAUCHAU, c. del señorío del mismo

nombre en Sajonia, sobre el Mulda; comercia en trigo, posee fábr. de lienzo, lino y algodón, y es patria del mineralogista Agricola; á 15 leg. S. de Leipsick. Pob. 4,000 hab.

GLAZIC, peq. isla de la Mancha, cerca de las costas de Fr.; lat. N. 47° 26', long. O. 5° 14'.

GLAZOV, peq. c. del gob. y á 22 leg. E.-S.-E. de Viatka, en la Rus. eur., sobre el Crepka.

GLEEN, v. de la reg. de Dusseldorf, en Prusia. Poh. 1,100 hab.

GLEICHEN, cond. de la Thuringia, en Sajonia, limitrofe del duc. de Gotha y de la reg. de Erfurt, pert. á las familias de Hohenlohe y Schwarzbourg-Sondershausen. Pob. 7,000 hab.

GLEISDORF, lug. de la alta Stiria, á 4 leg. E. de Gratz.

GLENAC, v. de Fr., en Morbihan. Poh. 1,400 hab.; á 11 leg. de Vannes.

GLENANS (los), grupo de peq. islas sobre las costas de Fr., en la bahía de Concarneau, en Finistere, entre la isla de la Cruz y la punta de Penmarks, de las cuales estan habitadas algunas, á saber: las de Penfret, Bliniere, Talendu y la isla de los Carneros. Se hallan rodeadas de escollos conocidos con los nombres de la Yegua, Pourceaux, Pignon, Bajos Rousses, Amarillo y Amargo, que causan frecuentes naufragios; á 4 leg. S. de Concarneau; lat. N. 47° 57', long. O. 6° 28'.

GLENFINNIN, valle estrecho de Escocia, en Invernesshire, donde el pretendiente levantó la primera vez el estandarte de la rebelion, en 1745.

GLENNIE, grupo de peq. islas sobre la costa mer. de la Nueva Hol., en el estrecho de Bass; lat. S. 59° 11', long. E. 144° 4'.

GLENSDORF, gr. e. del Bajo Main, en Bav., en la orilla derecha del Itz.

GLEUSSEN, gr. lug. de Alem., en el duc. de Sajonia Cobourg-Saalfeld, á 2 leg. S. de Cobourg.

GLEYWITZ ó GLEIWITZ, peq. c. murada de la reg. de Oppeln, en Prusia, sobre el r. Kodnitz, á 9 leg. N.-E. de Ratibor. Pob. 2,800 hab.

GLIGOI, c. del Daghestan, en Persia, á 57 leg. N. de Teffis.

GLINA, v. de Croacia, sobre el r. de su nombre, á 11 leg. E.-S. de Carlstadt.

GLINDOW, lago de Prusia que comunica con el Havel.

GLINIANY, c. de la Galitcia, con un palacio; á 8 leg. E.-N.-E. de Lemberg.

GLINSK, peq. c. del gob. de Pultava, en Rus., á 51 leg. S.-E. de Ozernigov.

GLISSELES, v. de Fr., en el Alto Loira, á 2 leg. N. de Brioude.

GLIUTA, r. del territ. de Ragusa, que

nace en los mont. de Canali. desaparece en una mont. y desagua en el Adriático, en Dobrovoda, por un canal subterráneo.

GLOCKNEZ, uno de los mayores mont. de Eur., sit. en los confines del Tirol, de la Carinthia y del circ. de Salzbourg, que tiene 12,760 pies de elevación sobre el nivel del mar; lat. N. 47° 4', long. E. 10° 51'.

GLOCKNITZ, v. de la Baja Aust., á 16 leg. S.-O. de Viena.

GLOESTZI, v. de la Valaq., en la Turq. eur., á 25 leg. N. de Bucharest.

GLOGAU, ant. princ. de la Silesia prusiana, limitado de un lado por la Polonia y del otro por la Lusacia, con una superf. de 156 leg. cuad. y una pob. de 185,641 hab. El circ. actual de Glogau tiene 48 leg. cuad. de superf. y 55,800 hab., cosechas de trigo, cáñamo y vinos, y por cap.

GLOGAU ó GROSS-GLOGAU, c. fuerte y bien edificada, sit. sobre el Oder, con iglesias de diferentes religiones, una catedral en parte fortificada, en una isla del Oder, 2 hospitales y un colegio; tiene fábr. de algodón, tabaco, cervecerías y 9,000 hab. de pob.; á 25 leg. N.-O. de Breslau; lat. N. 51° 58', long. E. 15° 46'. — *Klein (el Peq.)*, peq. c. de la reg. y á 9 leg. S. de Oppeln, en Prusia. Pob. 2,200 hab.

GLOGOW, v. de la Galitzia, en el imp. de Aust., á 5 leg. N. de Rzeszow.

GLOMME, r. el mas consid. de la Noruega, que sale del lago de Stor-Scargen, y desagua en el Categat, en Frederickstadt, con un curso muy rápido é interrumpido por muchas cataratas.

GLON, lug. del circ. del Isar, en Bav.

GLONS, lug. del rei. de los Países Bajos, á 2 leg. N.-O. de Lieja.

GLOS, v. de Fr., en el Orne, con fábr. de quincalla, á 2 leg. N. de PAigle.

GLOSSA, lug. de la peq. isla de Skopelos, en el archip. Griego.

GLOUCESTER, cond. de Ingl., confinante al N. con los de Hereford, Worcester y Warwick, al E. y al S. con los de Oxford, Wilts y Sommerset, y al O. con el Monmouthshire y el Hereford. Encierra una superf. de 119 leg. cuad. y un territ. que consiste en muchos gr. valles que se hallan bañados por el Saverna, el Avon, el Berkeley, el Stroudwater, etc. Atraviésale una cordillera de colinas poco elevadas que ofrecen excelentes pastos. Posee este cond. minas de hierro, ulla, canteras de gipso, piedras calizas, aguas miner. y fábr. de paños finos, telas de lana, tapietes, cobertores, medias, sargas, quincalla y cuchillos. Dividese en 28 cant.; tiene 285,514 hab., y por cap.

GLOUCESTER, c. sit. en un valle fértil, regado por el Saverna, en el canal de Bristol, cuya posición ya muy favorable al com., lo será aun mas por un canal que se está

construyendo ahora, por el cual las embarcaciones de 500 toneladas podrán llegar hasta sus muelles. Encierra muchos edificios notables, entre los cuales merecen particular atención la catedral de Sn. Pedro, que reúne á la vez la arquitectura normanda, sajona, gótica é inglesa, que tiene los sepulcros de Eduardo II y de Roberto, hijo mayor de Guillermo el Conquistador. Es Gloucester sede episc.; posee un manantial miner., y dista 45 leg. O.-S. de Londres. Pob. 8,280 hab.; lat. N. 51° 51', long. E. 41° 55'.

GLOUCESTER, cond. de la Virginia, en los Est. Unid., que linda por el N. con el r. Plankitank, por E. con el cond. de Mateo y la bahía de Chesapeak, por N.-O. con los cond. de King y de Queen, y por S. y S.-O. con el rio York. Tiene 22 leg. de largo y 12 de ancho. Pob. 10,427 hab. — Otro en el Nuevo Jersey, en los Est. Unid., confinante al N. con el de Burlington, al E. con el Océano, al S. con los cond. de Salem, Cumberland y de Cape, y al O. con el Delaware. Pob. 19,744 hab. — C. de este cond., sobre el Delaware, á 2 leg. mas abajo de Filadelfia. — (*Islas del duque de*), 2 peq. islas inhabitadas del océano Pacif. mer., á 5 ó 6 leg. una de otra, y pobladas de árboles, no hallándose en la mas mer., que tiene la forma de una cruz y es baja, llana y arenosa, ni agua ni legumbres; lat. S. 28° 58', long. O. 148° 55'. — *House*, establec. de la Amér. sept., pert. á la comp. de la bahía de Hudson; lat. S. 51° 24', long. O. 89° 19'.

GLOVILLER, lug. de Suiza, á 2 leg. de Delemont.

GLOWACZOW, peq. c. del palat. de Sendomir, en Polonia, sobre el Radomka, á 7 leg. N.-N.-E. de Radom.

GLOWNO, lug. del palat. de Mazovia, en Polonia, á 5 leg. S.-O. de Lowiez. Pob. 700 hab.

GLUBOKAIA, lug. del gob. de Kolivane, en la Rus. asiát.

GLUCHOV, c. del gob. de Czernigov, en Rus., en cuyos contornos hay una especie de tierra que se emplea en las fábr. de porcelana de Moscon; á 16 leg. E.-S.-E. de Novgorod-Sieverskoi; lat. N. 51° 40', long. E. 52°.

GLUCKSBOURG, v. del Sleswick, en Din., con un palacio. — Palacio real, en la reg. de Mersebourg, en Prusia.

GLUCKSBRUNN, lug. de Alem., en el duc. de Sajonia Meningen, nombrado por sus aguas miner.

GLUCKSTADT, c. fuerte del duc. de Holstein, en Din., cerca del mar, en la confl. del Rhin y del Elba. Está bien edificada, con un p. que aunque lleno de fango y cerrado por bancos de arena en su entrada, no deja de hacer un com. consid. Residen en esta c. las princip. autoridades del duc. y tribunales provinciales de justicia, y

hay un arsenal, una fundicion, una escuela de náutica y una casa de correccion. Pob. 5,200 hab.; á 11 leg. N.-O. de Hamburgo; lat. N. 55° 47', long. E. 7°.

GLURENZ, peq. c. del Tirol, sobre el Adige, en un terreno delicioso, quemada por los Franceses en 1799; pero enteramente reedificada posteriormente; á 14 leg. O. de Brixen.

GLUSK, peq. c. del gob. de Minsk, en la Lituania rusa, sobre el Pticz, á 19 leg. E. de Sluck.

GLYNN, cond. de la Georgia, en los Est. Unid., confinante al N. con el r. Alamahah, al E. con el Océano, y al S. con el cond. de Cambden. Su cap. es Brunswik y su pob. 3,417 hab.

GNADENFREY, v. de la Silesia, habitada por Hermanos moravos. Pob. 800 hab.

GNADENHUTTEN, nombre de 3 establecimientos moravos en los Est. Unid., sobre el Mnskingum, el Leheigh, y el Huron.

GNAPIEGHEWN, c. del Pegú, en el imp. Birman, sobre el Rangon, con comer. consid. de pescado salado; lat. N. 16° 50', long. E. 95° 50'.

GNAZOUM, c. comer. de la prov. de Ava, en el imp. Birman, sobre el Irraonaddy; lat. N. 21° 54', long. E. 95° 7'.

GNERDEN, c. del Irak, en Persia, á 61 leg. E. de Ispahan.

GÑESEN, c. de la reg. de Bromberg, y ant. cap. de la Gr. Polonia; pero en el dia muy decaida, y solamente con 3,500 hab. Com. en ganado vacuno, lanar, cabrío y caballo, y dista 12 leg. E.-N. de Poscu; lat. N. 52° 26', long. E. 15° 22'.

GNIEWASZOU, peq. c. del palat. de Sendomir, en Polonia, habitada por Judios; á 12 leg. E. de Radom.

GNIWE ó MEWE, ant. peq. c. de la reg. de Marienwerder, en Prusia, con una ciudadela; á 19 S. S.-E. leg. de Dantzick.

GNIWKOWO, c. de la reg. de Bromberg, en Prusia, sobre el Netze, á 5 leg. S.-O. de Thorn. Rob. 900 hab.

GNIGEL, lug. del circ. de Salzbourg, en el imp. de Aust., con un palacio imp. en sus cercanias. Pob. 2,000 hab.

GNOIEN, c. del duc. de Mecklenbourg-Schwerin, á 10 leg. E.-S.-E. de Rostok. Pob. 1,700 hab.

GNOTTSTADT, gr. lug. del circ. del Main, en Bav., sobre el Main, á 2 leg. de Ochsenfurt. Pob. 1,000 hab.

GOA, distr. del Bejapore, en el Ind., sobre la costa del Malabar, entre los 15° y 16° de lat. N., que confina con las c. de Daman y Dios en el continente, de Delbi en la isla de Timor, y de Macao en el golfo de Canton; forma un gob. pert. á los Portugueses, regulándose su superf. á unas 97 leg. cuad. y la pob. á 190,000 hab. Su territ. es fértil,

y en el siglo xv fue asolada por los Marbatas. Cuéntanse en él 200 iglesias, y 2,000 sacerdotes, y su cap. es

GOA, gr. y fuerte c. sit. en una isla de unas 10 leg. de circunf., á la emb. del Mandova, que se compone de 2 c. La ant. que está á 5 leg. mas arriba de la nueva, se halla casi desierta, y su mansion es mal sana; pero encierra muchos edificios de buena arquitectura. El virey y los principales hab. residen en la nueva, que está á la embocadura del r. y tiene 2 p. de cada lado de la isla, defendidos por varios fuertes y baterías. Goa en el dia hace un com. de corta consideracion; sus extracciones consisten en eñámo, miel de betel, juguetes y bugerías, etc. para el Afr., y las importaciones son en varios tejidos en piezas, seda cruda, marfil, azúcar, telas de lana, vidrio, etc. En 1510 se apoderó de esta c. Alburquerque, que la fortificó é hizo de ella el centro de sus operaciones, ascendiendo su pob. así como la de la isla á 20,000 hab.; á 100 leg. de Cochín; lat. N. 15° 50', long. E. 71° 57'.

GOACH, c. sobre la costa occid. de la isla de Célebes, tomada en 1778 por los Holandeses; lat. S. 5° 12', long. E. 117° 51'.

GOALPARAH, c. del dist. de Rangamutty, en Bengala, sobre el Brahmapoutra, que hace un com. muy activo con los Asameses, que traen oro y marfil, laca, cera y brea, y reciben en cambio sal, sederías y muselinas; lat. N. 26° 8', long. E. 88° 12'.

GOAND, distr. mont. de la prov. de Gundwana, en el Ind., atravesada por el Mahanuddy, y tribut. del rajah de Nagpore, con hab. poco civilizados.

GOAR (Sn.), v. de la reg. y á 10 leg. S. de Coblenza, en Prusia.

GOARSHAUSEN (Sn.), v. del duc. de Nassau, en Alem., enfrente de Sn. Goar. Pob. 850 hab.

GOAVE (Gr.), v. de la isla de Sto. Domingo, á 4 leg. S.-O. de Leogane. — (Peq.) p. de mar de la misma isla, donde hasta los mayores buques pueden fondear con seguridad, con bellas plantaciones, en sus alrededores, de azúcar, café, añil y algodón; á 8 leg. O.-S.-O. de Leogane; lat. N. 18° 26', long. O. 75° 57'.

GOBAN, peq. isla con una c. del mismo nombre, á la emb. del Eufrates, en el golfo Pérsico, á 20 leg. E.-S.-E. de Bassora. — Peq. c. del Khusistan, en Persia, á 50 leg. S. de Shuster.

GOBBI, territ. del Afr. occid., al S. del cabo Lopez Gonzalva, que se extiende á lo largo de la costa hasta Camma, y comer. en dientes de elefante.

GOBELSBOUR, v. de la Baja Aust., sobre el Kamp, á 14 leg. O.-N.-O. de Viena.

GOBIN (Sn.), v. de Fr., en el Aisne, en el bosque de Couchy, con una fábr. de es-

pejos, la mas consid. de Eur.; á 6 leg. O. de Laon. Pob. 2,200 hab.

GOBINGUNGE, c. del distr. de Gorag-hunt, en Bengala, sobre el Currattaya, con com. de granos y algodón; lat. N. 25° 6', long. E. 87° 10'.

GOCAUK, gr. é import. c. de la prov. de Bejapour, en el Ind., sobre el Gutpurha, rodeada de una muralla de mauposteria, y de un foso. Posee fábr. considerables de sederías y cotonías, y á 2 leg. de distancia de ella hay una bella catarata, que en la estación de las lluvias, tiene 80 toesas de ancho y 174 pies de altura; lat. N. 16° 20', long. E. 72° 46'.

GOCH, peq. c. de la reg. y á 2 leg. S. de Cleves, en Prusia, sobre el Niers. Pob. 2,400 hab.

GOCHSHEIM, peq. c. del gr. duc. de Baden, en el circ. de Pfinz y Em, á 8 leg. S. de Heidelberg. Pob. 1,500 hab.

GOCIANO, peq. c. de Cerdeña, sobre el Cherto, á 25 leg. N. de Cagliari.

GOCKLINGEN, gr. lug. del circ. del Rhin, en Bav., en el distr. de Dos Puentes. Pob. 1,000 hab.

GOCULGUR, c. de la prov. y á 6 leg. N.-O. de Agra, en el Ind.

GODALL, lug. de Esp., en Cataluña, á 5 leg. de Tortosa. Pob. 1,258 hab.

GODALMING, peq. c. de Ingl., en el cond. de Surry, sobre el Wye, con fábr. de cotonías, papel y punto; á 14 leg. S.-O. de Londres.

GODANA, c. del Irak, en Persia, á 43 leg. E. de Ispahan.

GODAVERY, gr. r. caudaloso del Ind., que nace en la falda or. de los mont. Bala-Ghaut, á unas 28 leg. de Bombay, atraviesa la península del Ind., tiene muchos afl. y en Rajamundry se divide en dos gr. brazos, de los cuales uno desagua en la bahia de Bengala, y el otro mas abajo de Narsipore, desjues de una carrera de 550 leg. desde su nacimiento.

GODELLA, lug. de Esp., prov. de Valencia, á 1/4 de legua de Rocafort y Burjasot. Pob. 1,289 hab.

GODERSBERG, v. de la reg. de Colonia, en Prusia, á 1 leg. de Bonn. Pob. 1,600 hab.

GODERVILLE, v. de Fr., en el Sena Infer., á 6 leg. N.-E. del Havre.

GODMANCHESTER, v. de Ingl., sobre el Ouse, en el cond. y enfrente de Huntingdon.

GODO, c. de la Arabia, sobre la costa mer. del golfo Pérsico, á 57 leg. O. de Tulfar.

GODOJOS, v. de Esp., en Aragon, á 5 1/2 leg. de Ataca. Pob. 214 hab.

GODONA, peq. c. del F. zzan, en Afr., á 12 leg. N. de Mourzouk.

GODOS, lug. de Esp., en Aragon, á 5 leg. de Daroca. Pob. 472 hab.

GOECKLINGEN, lug. del circ. del Rhin, en Bav.

GOEDING, peq. c. de Moravia, en el circ. y á 6 leg. de Auspitz. Pob. 2,200 hab.

GOEDOELLOE, v. de Hungría, en el cond. de Pesth, con un palacio. Pob. 1,600 hab.

GOEDOLLA, v. del palat. y á 5 leg. E.-N.-E. de Pesth, en Hungría. Pob. 1,600 hab.

GOEGARDSINLIK, c. de la Turq. eur., en el gob. de Widdin, sobre el Danubio, con un fuerte cast.

GOELJEIM, v. de Bav., á 6 leg. N.-E. de Kayserslautern.

GOELLERSDORF, v. de la Baja Aust. Pob. 1,172 hab.

GOELNITZ, gr. v. de Hungría, sobre un r. de su nombre, en el cond. de Zyps, cuyos hab. se ocupan en beneficiar las minas que hay en la vecindad; lat. N. 48° 50', long. E. 18° 57'.

GOELVARAH, distr. del Guzerate, en el Ind., sit. entre los 21° y 22° de lat. N., y confinante al E. con el golfo de Cambay. Desde 1805 pertenece á los Ingleses. Tiene por cap. á Gogo, y es nombrada por su ganado vacuno, lanar y cabrío.

GOEN, gr. c. de la Turq. asiát., en la orilla derecha del Tigris, á 61 leg. S.-S.-E. de Mosul.

GOEPPINGEN, bonita c. de Wurtemberg, en el circ. del Danubio, cap. de un bailiage, con fábr. de lienzos, cotonías, loza, etc. Pob. 5,000 hab.

GOERCHIEN, c. de la reg. de Posen, en Prusia. Pob. 2,000 hab.

GOERISCIFERN, v. de la reg. de Leignitz, en Prusia. Pob. 2,200 hab.

GOERIZIA (en alemán *Görz*), prov. del imp. de Aust., sit. entre la Alem. y la Italia, y limitada por el N.-E. y el S. con el territ. de Venecia. En el dia forma uno de los circ. del nuevo rei. de Iliria, y se divide en 5 distr., con una superf. de 128 leg. cuad. Su clima en la region de los Alpes es frio, pero en la parte S.-O. es sumamente cálido; el suelo dá vino y las demas produc. de Italia, y la cap. es

GOERIZIA ó GOERITZ, c. sobre el Isonzo, que se divide en alta y baja; la primera sit. en una mont., es ant. y se halla defendida por un cast., y la otra está sit. en un llano vecino al r. Posee esta c. fábr. de seda y cueros, y dista 8 leg. N.-N.-O. de Trieste. Pob. 9,600 h.; lat. N. 45° 57', long. E. 11° 8'.

GOERLINGEN, v. de Wurtemberg, en el circ. del Neckar. Pob. 1,100 hab.

GOERTESKE, peq. c. de la reg. y á 12 leg. E. de Magdebourg, en Prusia.

GOERZKE, peq. c. de la reg. de Magdebourg, en Prusia, sobre el Bukau.

GOES, v. de Port., en la Beira, á 5 leg. E. de Coimbra. Pop. 915 hab.

GOES ó TER-GOES, c. fuerte de la Zelandia, en los Países Bajos, que comer. en sal, trigo, ulla, y tiene un p. en la isla del Sur-Beveland; á 4 leg. E. de Fiesinga; lat. N. 51° 50', long. E. 1° 35'.

GOFFONTAINE, fábr. de acero, en la reg. de T. eves, en Prusia.

GOGA, c. de la Abisinia, en Afr., á 12 leg. E.-S. de Gondar.

GOGARY, nombre de 2 c. del Ind., una en Bengala, y otra en el Bahar.

GOGGRAH, SARFEW ó DEVA, r. del Ind. que nace en los mont. que separan este país del Thibet, atraviesa las prov. de Kemaon, Onde y una parte del Bahar, y desagua en el Ganges en Manjil. Tiene muchas gr. c. en sus orillas.

GOGLAND, peq. c. de la Rus. eur., sobre el golfo de la Finlandia, á 38 leg. G. de Petersburgo.

GOGNA ó AGONGA, peq. r. del Piemonte, que desagua en el Pó. — Peq. c. sobre el r. de su nombre, á 1 leg. N.-O. de Novara.

GOGO, p. de mar del Guzerate, en el Ind., y cap. del distr. de Gœelwara, sobre el golfo de Cambay, con astillero y com. muy activo. Pertenece á los Ingleses desde 1805; sus marinos descienden de los Abisinos, y son nombrados por su capacidad y valor; lat. N. 21° 41', long. E. 70° 1'.

GOHUD, dist. consid. de la prov. de Agra, en el Ind., al S. del r. Chumbul, y entre los 26° y 27° de lat. N.; su territ. aunque montuoso, es fértil y tiene muchas posiciones militares importantes. Está gobernado por un príncipe que lleva el título de rajah, y tiene por cap. la plaza fuerte de Gohud; lat. N. 26° 21', long. E. 76° 1'.

GOIANA, c. de la prov. de Itamarea, en el Brasil, sit. á 3 leg. de la enab. del r. de su nombre; lat. S. 7° 59', long. O. 52° 56'.

GOIAZ, prov. del Brasil, en la Amér. mer., que confina al N. con Para, al E. con Minas Geraes, y al O. con el Matto Grosso; se extiende desde los 6° de lat. S. hasta los 21, y el país que todavía no ha sido suficientemente reconocido; tiene diamantes y minas de oro de buena calidad. Su com., que es poco consid. á causa de la mucha distancia del mar, se hace principalmente con Rio Janeiro, de donde los hab. se proporcionan negros, sal, hierro, telas de lana y algodón, sombreros, armas de fuego, pólvora, plomo y utensilios. Su c. princip. es Villa Boa, sit. en los 5° 16' de lat. S. y los 80° de long. O.

GOIRLE, lug. del Brabant sept., en los Países Bajos.

GOISERN, peq. c. de la Alta Aust., en

el círc. del Traun, sobre el Ischel, á 2 leg. N. de Hallastadt.

GOITO, v. del rei. Lomb. Ven., sobre el Mincio, á 3 leg. N.-N.-O. de Mantua.

GOIZLLETA, v. de Esp., en Navarra, á 5 leg. S.-S.-E. de Erazuu. Pobl. 1,500 hab.

GOJAM, prov. en el S.-E. de la Abisinia y al S. del lago Dambea, que tiene 31 leg. de largo, 16 de ancho, y cuyo terreno llano y abundante en rícos pastos, ería mucho y muy buen ganado. Está muy poblada, sus hab. pasan por pusilánimes, y una cordillera de mont. que atraviesa el Nílo describe un semicírculo al rededor de ella.

GOJAR, lug. de Esp., prov. y á 1 leg. S.-O. de Granada. Pobl. 910 hab.

GOJAVA, lug. de la costa de las Semillas, en Afr., á 10 leg. S.-E. de Grand-Sesters.

GOJIDA, lug. de la reg. de Argel, á 57 leg. S.-E. de Oran.

GOJIM, v. de Port., prov. de Beira, comarca de Laniego. Pobl. 462 hab.

GOLAB, v. del palat. de Lublin, en Polonia, sobre el Vistula, á 1 leg. E. de Cranica.

GOLABAD, c. del Irak, en Persia, á 18 leg. E. del Ispahan.

GOLCONDA, llamada en el día Hyderabad, prov. del Ind., entre los ríos Burda y Kistna, cuyo terreno en algunos parages es montuoso y estéril, pero en otros dá dos cosechas al año. En otro tiempo encerraba ricas minas de diamantes y hacia parte del rei. de Telingana; pero conquistado por los Mahometanos, fue confiado el gob. á un gefe turco, que formó de ella un rei. indep. En 1687 fue sojuzgada por el gr. mogul Aurengzebe y reunida al rei. de Dehli. A mediados del siglo xviii sacudió de nuevo el yugo, y el Nizam habiendo fijado su resid. en Hyderabad, tomó la prov. su nombre.

GOLCONDA, ant. c. fortificad., cap. de la prov. de su nombre, construida sobre un peñaseo, que encierra todos los tesoros del Nizam, y donde está prohibida la entrada á todo Europeo, sin un permiso expreso de este príncipe ó de sus ministros; lat. N. 17° 18', long. E. 76° 15'.

GOLDAP, peq. c. de la reg. y á 9 leg. S. de Gumbinnen, en Prusia; con fábr. de lienzos y lanas y un acueducto notable.

GOLDBERG, c. de la reg. de Liegnitz, cap. del círc. del mismo nombre, sobre el Gatzbach, al pie del Riesengebirge: divídese en alta y baja y tiene fábr. de paños, tintes, y 6,000 hab.; á 4 leg. S.-O. de Liegnitz.—V. del d. de Mekelembourg-Schwering, sobre un lago; á 6 leg. E. de Vismar.

GOLBECK, v. del círc. y á 11 leg. S. de Salzbourg, en el imp. de Aust.

GOLDENMARK, v. de la Transilvania, en el cond. de Weissenbourg, sobre el

Marosch. Pob. 4,000 hab. ; lat. N. 46° 5', long. E. 21° 55'.

GOLDENTRAHUM, v. de la reg. de Liegniz, sobre el Queis, á 9 leg. S.-E. de Gœrlitz.

GOLDERONACH, peq. v. de Bav., en el circ. del Alto Main, sobre el Main Rojo, con un palacio.

GOLDINGEN ó **KULDIGA**, v. de Kurlandia, en Rusia, sobre el Windau, á 21 leg. O. de Mittau. Pob. 1,550 hab.

GOLDLAUTER, lug. de la reg. de Erfurt, en Prusia, sobre el Lauter, en el bosque de Turinga, con bilanderías de algodón; á 5 leg. N.-E. de Meimingen. Pob. 1,200 hab.

GOLEGA, v. de Port., prov. de Extrem., al N. del Tajo, á 7 leg. O. de Abrantes. Pob. 2,600 hab.

GOLETTA, p. de la c. de Tunez, en Afr., que establece una comunicacion entre el lago y el mar; se halla defendido por dos fuertes y tiene 6 pies de profundidad.

GOLI, peq. isla sobre la costa de Dalmacia, en el golfo de Quarnero, al S. de Parrichio.

GOLIH, c. del gob. de Irkutsk, en la Rus. asiát., sobre el Lena.

GOLINDA, peq. isla sobre la costa sept. de la isla de Cuba, en el golfo de Méjico; lat. N. 25° 20', long. O. 82° 24'.

GOLISANA, peq. c. del Val di Demona, en Sicilia.

COLITS, c. del Dongala, en Afr., sobre el Nilo, á 18 leg. N.-O. de Dondola.

GOLLANCOURT, lug. de Fr., cerca de Noyon; notable por unas minas de materias bituminosas que se reducen á ceniza para emplearlas como abono de las tierras.

GOLLEN ó **GELLEN**, estrecho del Báltico, entre Stralsund y la isla de Rugen, en Prusia, donde los buques pagan un derecho de pasaje.

GOLLERSDORF, v. de la Baja Aust., á 9 leg. N.-N.-O. de Viena. Pob. 1,200 hab.

GOLLHEIM, v. del circ. del Rhin, en Bav., á 7 leg. N.-E. de Kaiserslautern. Pob. 900 hab.

GOLLI ó **COLLI**, c. del Afr., cerca del r. Grande, cuyos hab. comer. en marfil y algodón.

GOLLIAVINA, lug. del gob. de Tobolsk, en la Rus. asiát., á 77 leg. E. de Eniseik.

GOLLUB, v. de la reg. y á 17 leg. E. de Bromberg. Pob. 1,200 hab.

GOLMES, lug. de Esp., en Cataluña, sit. en el camino real de Lérida á Barcelona, á 6 leg. de Lérida. Pob. 415 hab.

GOLNIT. V. *Gahnitz*.

GOLNOW, peq. c. de la reg. y á 6 leg. N.-E. de Stettin, sobre el Iana. Pob. 2,150 hab.

GOLO, r. de Corcega, que sale del lago

Jua, sit. en medio de la isla, y desagua en el mar, mas abajo de Bastia.

GOLOGURY, c. de la Galticia, en el imp. de Anst., á 14 leg. E. de Lemberg.

GOLOS, c. en el N. de la Grecia, en Magnesia, con un p. espacioso; á 1 leg. de Makrinitza.

GOLPHINGTON, v. del cond. de Washington, en la Georgia, en los Est. Unid., á 12 leg. S.-O. de Augusta.

GOLSSSEN, peq. c. de la reg. de Francofort sobre el Eder, sobre el Golze. Pob. 900 h.

GOLTAVA, peq. c. del gob. y á 25 leg. S.-O. de Pultava, en Rus.

GOLZJENIKAU, v. de Bohemia, á 2 leg. S.-S.-E. de Ceazlau.

GOMARA, v. de Esp., prov. y á 4 leg. de Soria. Pob. 500 hab.

GOMARINGEN, v. de Wurtemberg, á 2 leg. de Tubingen. Pob. 1,000 hab.

GOMBASS, gr. lug. del cant. de Lipto, en Hungría. Pob. 1,000 hab.

GOMBROUM. V. *Gambron*.

GOMER ó **GOEMOER**, cond. de Hungría, sit. á lo largo de los rios Rima y Sajo, entre los cond. de Lipto y de Borschod, que con el de Kleinhout, que se le reunió en 1802, encierra 15,272 leg. cuad. de superf., 144,000 hab. y minas de hierro é iman natural. — Cap. del cond., que en el dia no cuenta mas que 2,000 hab., y tiene una iglesia luterana y un colegio; á 58 leg. N.-N.-E. de Budah.

GOMERA (la), una de las islas Canarias, que tiene 8 leg. de largo y 4 de ancho. Pertenece al señorío de los condes de su nombre; es frondosa y fértil, su clima es agradable, con aguas abundantes, y la cosecha de seda mas consid. que se coge en Canarias. Pob. 7,915 hab.; á 7 leg. S.-O. de Tenerife; lat. N. 28° 6', long. O. 19° 28'.

GOMERA (el Peñon de Velez de la), islote alto y fortificado, en Afr., al or. de Centa, con abrigo para embarcaciones menores, y separado del continente por un brazo de mar que llaman el Fredo. De Málaga, en Esp., que dista 40 leg., se trae el agna para el sustido del pueblo, que se deposita en un algibe; lat. N. 55° 11'.

GOMERINGEN, peq. c. de Wurtemberg, á 5 leg. S.-E. de Hohenzollern.

GOMICOURT, lug. de Fr., en el Paso de Calais, á 5 leg. de Arras.

GOMMERN, v. de la reg. y á 5 leg. S.-E. de Magdebourg.

GOMMERVILLE, v. de Fr., en el Eure y Loir, á 11 leg. S.-E. de Chartres.

GOMORA, peq. isla del mar de las Ind., cerca de la costa occid. de Ohy; lat. S. 1° 52', long. E. 125° 40'.

GOMUT, v. de Bengala, que baña el distr. de Tippera de E. á O.; es navegable en todas las estaciones, y muere en el Megna.

GONAVE, isla de la bahía de Leogane, en Haití, que tiene 16 leg. de largo y cerca de 4 de ancho, con un p. del mismo nombre, un hospital militar, y una fuente miner., donde se han construido algunas casas para recibir los extranjeros; á 16 leg. O.-N.-O. de Puerto Príncipe; lat. N. 19° 27', l. O. 4° 56'.

GONCELIN, v. de Fr., en el Isere, á 7 leg. N.-O. de Grenoble.

GONDAR, e. consid. y cap. de la Abisinia, sit. en una colina bastante elevada, rodeada de todos lados de un valle profundo; tiene de 3 á 4 leg. de circuito, y casas de un piso, que terminan en forma cónica y estan cubiertas de paja; no hallándose entre sus edificios ninguno notable sino el palacio construido por los Jesuitas, que es de piedra, defendido por torreones, con vistas que se extienden hasta el lago Dambea. Esta c. asi como la prov. en que se halla, estan en el dia en poder de los Gallas. Pob. 50,000 hab.; á 50 leg. N.-E. del nacimiento del Nilo; lat. N. 12° 50', long. E. 35° 20'.

GONDELSHEIM, linda v. del circ. del Pfinz y Enz, en Baden, á 2 leg. S.-S.-E. de Bruchsal. Pob. 1,100 hab.

GONDOM (Sn.), v. de Fr., en Loiret, con fuentes miner., á 2 leg. O. de Gien.

GONDOMAR, v. de Esp., en Galicia, á 2 leg. E. de Bayona.

GONDON, peq. c. de Fr., en los Altos Pirineos, á 3 leg. S.-E. de Tarbes.

GONDRECOURT, v. de Fr., en el Meuse, sobre el Ornain, á 8 leg. S.-S.-E. de Bar-le-Duc. Pob. 1,100 hab.

GONDREVILLE, v. de Fr., en el Meurthe, á 1 leg. N.-E. de Toul.

GONDRIN, peq. c. de Fr., en el Gers, á 3 leg. S.-O. de Condom.

GONEA, c. del rei. de Caffa, en Afr., en el extremo S.-O. de la Abisinia, cerca del nacimiento del Maleg.

GONESSE, peq. c. de Fr., en el Sena y Oise, sobre el Grould, patria de Felipe Augusto; á 4 leg. N.-E. de Paris; lat. N. 48° 59', long. E. 6'. Pob. 2,400 hab.

GONGA, e. de la Turq. eur., en el Roumili, cerca del mar de Mármara, á 9 leg. S.-O. de Rodesio.

GONGADI, c. de Guinea, en Afr., en cuyos contornos se cogen muchos dátiles.

GONIEH, ant. c. de la prov. de Guriel, en Georgia, sobre el mar Negro, á 51 leg. de Trebisonda.

GONIONDZ, v. de la prov. y á 12 leg. N.-N.-O. de Bialystock, en Rus., sobre el Bohr. Pob. 1,400 hab.

GONNINGEN ó GOENNINGEN, gr. lug. de Wurtemberg, á 3 leg. S.-E. de Tubingen. Pob. 1,750 hab.

GONNORD, v. de Fr., en el Maine y Loira, con fábr. de indianas; á 5 leg. S.-E. de Angers. Pob. 1,800 hab.

GONONG-API, una de las peq. islas Bandas, en el mar de las Ind., en el extremo N.-E. del p. Beema, en la isla de Sumbava, que viene á ser un gr. monte volcánico, cuyo suelo es muy fértil, terminándose por dos picos muy elevados.

GONONG TELLO ó TOMINIE, bahía espaciosa sobre la costa N.-E. de la isla de Célebes, llena de peq. islotes y peñascos, que tiene 74 leg. de largo, y de 20 á 37 de ancho; lat. S. 12', long. E. 120° 40'. — C. de la isla, sobre la orilla mer. de la bahía de su nombre, donde los Ingleses tienen un establec., y cuyos hab., la mayor parte Malayos, extraen oro, concha de tortuga, etc., y toman en cambio armas, pólvora y cuchillos; lat. N. 0° 28', long. E. 120° 40'.

GONOWITO, v. de Stiria, en Aust., sobre el Drau, con una fuente termal, á 20 leg. S. de Gratz.

GONZAGA, v. del rei. Lomb. Ven., con un palacio, á 6 leg. S. de Mántua.

GONZALVO (Sn.), c. de la prov. de Bahía, en el Brasil, sobre el Real, á 16 leg. O. de Seregippe.

GONZENHEIM, gr. lug. del duc. de Hesse-Darmstadt, en Alem.

GOCHILAND, cond. de la Virginia, en los Est. Unid., limitado por los de Lonisa, Fluvanna, Henrico, Hannover y Powhatan, que tiene 16 leg. de largo, 6 de ancho, y 10,203 hab. de pob.

GOOD'S ISLAND, peq. isla sobre la costa sept. de la Nueva Hol., en el estrecho de Torres, donde se coge una especie de algodon suave como la seda; lat. N. 10° 52', long. E. 139° 50'.

GOOR, v. de la prov. de Over-Issel, en los Países Bajos, á 6 leg. O. de Deventer. Pob. 1,000 hab.

GOOSEBERRY, islotes y peñascos sobre la costa del Massachusetts, en los Est. Unid., donde muchos buques han naufragado.

GOOSE-CREEK, r. del Nuevo Jersey, en los Est. Unid., que desemboca en el Océano; lat. N. 38° 53', long. O. 79° 40'.

GOPALCUNGE, GOPALNAGAR, GOPALPOUR, nombre de muchas c. del Indost.

GOPAMOW, c. de la prov. de Oude, en el Ind., en el distr. de Kairabad, sobre el Goumty; lat. N. 27° 29', long. E. 78° 5'.

GOPLO, lago sit. en la reg. de Bromberg, en Prusia, que en parte ha sido desecado, pero que tiene aun 9 leg. de largo y 1 de ancho.

GOPIGUNGE, nombre de muchas c. del Indost.

GOR, peq. c. del Farsistan, en Persia, á 23 leg. N.-O. de Schiras.

GOR, v. de Esp., prov. de Granada, á 6 leg. de Guadix. Pob. 1,546 hab.

GORALES (montañeses), tribu polaca, que habita los mont. de la Galicia sobre las fronteras de la Hungria, entre Dulko y Sta-

nislavou, cuyas costumbres son semejantes á las de los ant. montañeses escoceses, y desprecian á los hab. de los llanos, mirándoles como los desposeedores de sus antecesores. Una parte de ellos ocupan fijos de la corona, y los demas son esclavos de los nobles Palacos. Mantienen de harina de avena, patatas, verduras, manteca y queso, y se les suponen descendientes de los Sauromatos, que se retiraron en el inter. de la Eur., en tiempo de la invasión de Mitridates, 80 años antes de la venida de J. C.

GORAM, peq. isla del mar de las Ind., cerca de Banda, habitada por Mahometanos, que tienen en ella 15 mezquitas; lat. S. 3° 42', long. E. 119° 16'.

GORAY, peq. c. de Polonia, en el palat. de Lubliń, á 10 leg. O. de Zamosky.

GORBATA (la ant. *Orbita*), c. del S. de la reg. de Tuncz, á 5 leg. S.-O. de Gafsa.

GORBATOV, v. del gob. y á 16 leg. O. de Niznei-Novgorod, en Rus.

GORBEA ó GORBEYA, una de las mas famosas y encumbradas montañas del pais Vascongado.

GORCAH ó GHOURCA, c. y distr. del Nepaul, en el Ind., sit. entre los 28° 29' de lat. N. y los 81° 40' y 82° 40' de long. E., con terreno montuoso y atravesado por un afl. del Kaly-Gunduk. Su gob. en otro tiempo aristocrático, estaba en manos de 56 gefes, pero habiéndose uno de estos apoderado del poder soberano, conquistó el Nepaul en 1768 y se hizo dueño de todo el pais. Fue entonces cuando la resid. del gob. se trasladó de la c. de Gorcah á la de Catmandou.

GORCUM, c. fuente del Sur Hol., en los Países Bajos, en la confl. del Linge y del Merwe. con com. de quesos, manteca, etc., y pesquerías; á 13 leg. S. de Amsterdam. Pob. 5,000 hab.

GORDES, lug. de Fr., en Vaucluse, á 3 leg. N.-E. de Cavaillon.

GORDO (el), lug. de Esp., prov. de Toledo, á 9 leg. de Talavera. Pob. 678 hab.

GORDONCILLO, v. de Esp., prov. y á 8 leg. de Leon. Pob. 765 hab.

GORE, isla del océano Pacíf. sept., que es muy estrecha y estéril y tiene 12 leg. de de largo, y es inhabitada; lat. N. 60° 40', long. O. 174° 50'.

GOREA, isla de los Países Bajos, cerca de la emb. del Meuse, que encierra muchos lug. y una v. del mismo nombre. — Peq. isla en la costa del Brasil, á la emb. del r. de los Reyes Magos; lat. S. 19° 10'. — Islote ó peñasco sobre la costa de Afr., en el océano Atl., cerca del cabo Verde. Es estéril, pero de mucha importancia, á causa de la bondad de su rada y posición geográfica. En 1617 los Holand. compraron la isla á Birar, rey del Cabo Verde y la fortificaron; pero en 1677 fue tomada por los Franceses, á quienes se

les cedió por el tratado de Nimega, y la conservan actualmente. Pob. 5,000 hab.

GOREY, v. *Newborough*.

GORCA, v. de Esp., prov. de Valencia, á 3 leg. de Alcoy. Pob. 790 hab.

GORGONA, peq. isla desierta del océano Pacíf., á 7 leg. de la costa del Perú; lat. N. 5° 2', long. O. 80° 12'. — (*Isola di*), peq. isla del mar de Toscana, entre Liorna y la Córcega; lat. N. 45° 22', long. E. 7° 5'.

GORGONILLA, peq. isla del océano Pacíf. sobre la costa de Quito, en la Amér. mer.; lat. N. 1° 47', long. E. 80° 56'.

GORGUE (la), c. de Fr., en el Norte, sobre el Lys, con fábr. de almidon, cerveza, lienzos, servilletas y refineries de sal; á 5 leg. O. de Lila. Pob. 3,000 hab.

GORSEIFEN, gr. lug. de la reg. de Leignitz, á 28 leg. O. de Breslan. Pob. 2,100 h.

GORLITZA (la ant. *Demetrias*), c. de la Grecia, en otro tiempo import. y en el dia un lug.; á 1 leg. E. del palacio de Volo.

GORLITZ ó GOERLITZ, c. fuerte de la reg. de Liegnitz, en Prusia, sobre el Neiss, nombrada por sus fábr. de paños y lienzos, y con un colegio, una biblioteca y 6 iglesias; á 20 leg. E. de Dresde. Pob. 8,500 hab.; lat. N. 51° 9', long. E. 13° 11'.

GORLIZ, anteigl. de Esp., señorío de Vizcaya, sit. en la costa del Océano, á 4 leg. de Bilbao. Pob. 1,000 hab.

GOROCHOVITZ, v. del gob. y á 28 leg. E. de Vladimir, en Rus., en la confl. del Klassma y el Oka, con fábr. de cueros y jabon. Pob. 1,500 hab.

GORODEZ, peq. c. de Rus. en el gob. y á 51 leg. O.-N.-O. de Vitepsk, sobre el Gorodka.

GORODISCHTJE, c. consid. del gob. de Niznei-Novgorod, en Rus., con fábr. de blanco de plomo. Pob. 6,000 hab. — Otra en el gob. y á 46 leg. S.-E. de Kiev, sobre el Dnieper; lat. N. 49', long. E. 30° 34'. — Otra en el gob. y á 13 leg. E.-S.-E. de Penza. Pob. 5,600 hab.; lat. N. 55° 20', long. E. 44° 14'.

GORODNIA, v. del gob. y á 14 leg. N. de Kzernigod, en Rus.

GORODOK, c. de Rus., á 28 leg. E. de Polotsk; lat. N. 55° 45', long. E. 25° 40'.

GORON, v. de Fr., en el depart. y á 5 leg. N.-O. de Mayena.

GERONGO, isleta del mar de las Ind., á 8 leg. S. de Gilolo; lat. S. 1° 8', long. E. 126° 15'.

GORREDIK, v. de la Frisia, en los Países Bajos. Pob. 1,100 hab.

GORRI, río de Esp., en Cataluña.

GORSA, isleta cerca de la costa mer. de Cuba, en el golfo de Méjico; lat. N. 21° 45', long. O. 85° 45'.

GORSES, v. de Fr., en el Lot, á 5 leg. N. de Figeac.

GORTA (Sta. María de la), peq. isla del océano Pacíf. sept.; lat. N. 26° 55', long. E. 152° 40'.

GORTYNA, v. de la isla de Creta, en Grecia, donde se ven todavía las ruinas de la ant. c. de este nombre.

GORTZA, c. florec. y poblada de la Macedonia, en un valle bien cultivado, á 3/4 leg. E.-S. de Durazzo.

GORY, c. de la Georgia, sobre el Kour, á 18 leg. O. de Teflis.

GORZAGNA, peq. c. del Piamonte, sobre el Bornida, á 5 leg. S.-E. de Alba.

GORZE, v. de Fr., en el Mosela, á 5 leg. S.-O. de Metz. Pobl. 1,600 hab.

GORZKOW, c. de la Galiteia, en el imp. de Aust., cerca de Krasnistav.

GOSCHITZ ó **GOERCHITZ**, v. de la reg. de Erfurt, en Prusia.

GOSIEN, c. del Connecticut, en los Est. Unid., en el cond. y á 5 leg. N.-O. de Litchfield, nombrada por su excelente queso. — Lug. de Nueva York, en el cond. de Orange.

GOSLAR, c. ant. y mal construida del princ. de Hildesheim, en el rei. de Hanover, en otro tiempo libre é imperial, sobre el Gosse, al pie del mont. Ramelsberg, con algunos edificios, entre los cuales se distingue el Kaiserbourg, donde tenían ant. los emperadores el solio y convocaban las dietas, el cual en el dia sirve de almacén. En la catedral se vé el altar de Crothos, divinidad de los ant. Sajones; y en esta c., dicen, se hizo el descubrimiento de la pólvora, por el fraile Berthold Schwartz, cuyos hab. en número de 5,700, se ocupan en beneficiar las minas de hierro y plomo de Ramelsberg. Posee Goslar cervecerías, fundiciones de latón y de vitriolo; á 11 leg. S. de Brunswick; lat. N. 51° 55', long. E. 8° 11'.

GOSLINA MUROVANA, v. de la reg., y á 6 leg. N. de Posen, en Prusia; con fábr. de papel y aguardientes.

GOSPICH, v. de la Croacia, en el imp. de Aust., á 6 leg. S.-E. de Carlopago.

GOSPORT, c. fuerte de Ingl., en Hampshire, sobre la ribera occid. de la rada de Portsmouth, con un buen p. y muchos lindos edificios, un teatro, y un hospital para los marinos. Hay tambien en esta c. una fundición de hierro, una fábr. de áncoras, cervecerías y tonelerías; á 1/2 leg. O. de Portsmouth. Pobl. 7,788 hab.; lat. N. 50° 47', long. O. 5° 27'. — C. de la Virginia, en los Est. Unid., á 1 leg. S.-O. de Portsmouth.

GOSSAINGUNGE ó **GOSSAIMPORE**, nombre de 2 c. de la prov. de Oude, en el Ind., en el camino de Lucknow á Joanpore.

GOSSAU, peq. c. del cant. y á 5 leg. O. de Sn. Gall, en Suiza, con manufac. de lencería y cotonías. Pobl. 1,200 hab.

GOSSLIES, v. consid. del Hainaut, en

los Países Bajos, á 2 leg. N. de Charleroi. Pobl. 2,000 hab.

GOSSNITZ, v. del duc. de Sajonia Gotha, sobre el Plesse, con fábr. de lanas; á 1 leg. E. de Schmollen.

GOSTADT, v. del circ. de Erzegebirge, en el rei. de Sajonia, con minas; á 9 leg. S. de Chemnitz.

GOSTENHOF. V. *Nuremberg*.

GOSTIN, peq. c. de la reg. de Posen, en Prusia. Pobl. 1,200 hab.

GOSTININ, v. del rei. de Polonia, á 6 leg. S.-O. de Ploek, en cuya ciudadela fue encerrado y murió á principios del siglo 17 el czar de Moscovia Demetrio Schiuskoy.

GOSTZYN, peq. c. del palat. de Masovia, en Polonia.

GOTHA, linda c. de la Sajonia y cap. del duc. del mismo nombre, sit. sobre la pendiente de una colina que baña el Leine y forma un cuad. irregular. El palacio de Friedenstein, donde reside el duque, la domina y encierra una biblioteca, que contiene 60,000 volúmenes y los archivos del princ.; posee tambien Gotha un arsenal, un hospicio militar, un gimnasio célebre, un soberbio observatorio, bellas fuentes, un gabinete de historia natural y de medallas, enriquecido de unas 6,000 obras raras y preciosas de numismática; hace un com. consid. y tiene manufac. de porcelana, telas de lana y algodón. Pobl. 11,600 hab.; á 6 leg. O. de Erfurt; lat. N. 50° 57', long. E. 8° 22'.

GOTHA (*Sajonia*), princ. de Alem, en la Sajonia, que comprende casi toda la Turingia, con una seperf. de 57 leg. cuad.: la parte S.-O., que encierra el bosque de Turingia, es montuosa; pero el resto llano y bastante fértil y abundante en cosechas de trigo y lino. Le riegan el Leine y el Neiss, y sus produc. miner. son carbon de tierra, cobalto y manganesa; tiene fábr. de telas de lana, hilanderías de lino y lana, y está gobernado por el duque de Sajonia Gotha, que posee ademas una gr. parte del princ. de Altenbourg y otro peq. territ., cuya pobl., inclusa la del duc., que es de 85,000 hab. asciende á 180,000. El gob. es representativo; el poder ejecutivo lo ejerce el duque y su consejo privado, pero el legislativo está confiado á una dieta compuesta de propietarios de bienes raíces y los diputados de las villas. Este peq. est. hace parte de la confederacion germánica, tiene un voto en la dieta y un tribunal supremo de justicia, sostiene un corto número de tropas, y su religion dominante es la luterana, pero con tolerancia de las demas.

GOTHA-ELF, gr. r. caudaloso de Suecia, que nace en los mont. de la Noruega, toma el nombre de Clara Elf antes de entrar en el lago Wener, y al salir de este lago,

á unas 20 leg. de Gottenbourg, forma las famosas cataratas de Trollhalla; hácia el fin de su curso es navegable, y desagua en el Categat por dos brazos, de los cuales el mayor pasa por Gottenbourg. El plan, ya en parte executado, de establecer una comunicacion por los lagos del inter., entre el mar de Alem. y el Báltico, ocupa en el dia la atencion del gob. sueco.

GOTHARDO (Sn.), peq. c. de la Baja Aust., sobre el Raab, con un monasterio de Cistercienses; á 18 leg. E. de Gratz.

GOTHARDO (Sn.), territ. muy elevado, en el centro de la Suiza, entre los cant. de Uri y el Tesino, que viene á ser un llano circular extendido en una loma, rodeado por todos lados de algunas de las mont. mas altas de los Alpes, cuyas cimas estan cubiertas de nieves eternas: las princip. son: el Luscondro que tiene 9,750 pies de elevacion; el Orsino 9,944; el Fiendo 9,550; el Prosa 8,262, etc. De esta elevada region, en la cual hay unos 50 peq. lagos, salen algunos de los principales r. de Eur. como el Rhin, el Ródano, el Tesino y el Reuss, y en este último hay un puente que llaman del Diablo, que consiste en un solo arco cuya altura y extremada ligereza en su arquitectura, han dado lugar á que se le dé el nombre que lleva. El camino de n. Gothardo, que en ninguna parte tiene menos de 10 pies, ni mas de 15 de ancho, está empedrado de baldosas anchas de granito, y su longitud desde Amsleg hasta Airolo es de 10 leg. En invierno la altura de las nieves que se acumulan, llega á 20 y 50 pies, y el Hospicio sit. en el punto mas elevado del paso, se halla en un valle árido y salvaje de una leg. de largo, rodeado de todas partes de picos de una altura prodigiosa.

GOTHENBOURG, v. *Gottenbourg*.

GOTHIA ó **GOTHLAND**, prov. la mas mer. y la mas fértil de Suecia, sit. al S. del lago Wener, y limitada por E. con el Categat, por S.-O. con el Snud, y por el S. y E. con el Báltico. Comprende 11 peq. prov., y encierra 265 leg. cuad. de superf. y 250,000 h. de pob.

GOTHLAND, isla del Báltico, cerca de la costa S.-E. de Suecia, de la cual depende, y forma con muchas peq. islas vecinas una prov., cuya extension es de unas 82 leg. cuad. y la pob. de 35,000 hab. La parte marít. de esta prov. es montuosa, pero el inter. es llano, y está regado por una multitud de r. y lagos que hacen su clima suave y su terreno fértil en trigo, abundante en excelentes pastos y en vastos bosques cubiertos de robles y pinos; sus lanas son muy estimadas, las pesquerias consid. y la cap. Wisby; lat. N. entre los 56° 54' y 57° 56', y long. E. entre los 15° 46' y 16° 46'.

GOTON, c. de la prov. de Se-Tchuen, en China.

GOTOR, lug. de Esp., en Aragon, á 4 leg. de Calatayud, sit. á la márgen izquierda del r. Aranda. Pob. 800 hab.

GOTTA, cadena de islas cerca del Japon, que son montuosas, pero estan bien pobladas, y cuya entrada es peligrosa. Punta S.-O.; lat. N. 52° 54', long. E. 153° 27'.

GOTTALENGO, peq. c. del rei. Lomb. Ven., á 7 leg. S. de Brescia. Pob. 2,500 hab.

GOTTAUL, distr. del Burdwau, en Bengala, principalmente habitado por los tejedores empleados por la compañía de las Indias, lat. N. 22° 42', long. E. 85° 45'.

GOTTENBOURG ó mas bien **GOETHEBORG**, prov. ó capitania del Gotthland, sobre el Báltico, que comprende los distr. de Babus y una peq. parte del Gotthland, con una superf. de unas 107 leg. cuad., una pob. de 119,500 hab. y por cap.

GOTTENBOURG, gr. c. de Suecia y la 2ª del rei. por su com. é industria, sit. á la emb. del Gotha-Elf, en un llano pantanoso erizado de peñascos; con calles anchas y aseadas, casas construidas sobre estacas canales, adornadas de árboles en sus orillas, que atraviesan algunas de las calles, lo que la dá apariencia de una c. holandesa. Su p., formado por dos líneas de peñascos, tiene 210 toesas de ancho y puede recibir embarcaciones de un grandor mediano, y su posicion para el comercio es la mas favorable de toda la Suecia. Entre su edificios los únicos notables son los de la comp. de las Ind. or., la bolsa, un hospicio y una bella iglesia; posee fábr. de liezos gruesos, cotonias, paños, seda, lonas, cueros, jabon, cordelerias, y rafinerias de azúcar; extráese de ella bierro, acero aranques, lienzo, maderas de construccion, breca, aceite y alumbre, y se importan géneros coloniales, sal, vino, trigo, cáñamo y tabaco. Tiene Gottenbourg, una academia real de ciencias y bellas letras, un colegio provincial, una compañía de las Ind. or., silla episc. y tribunales de justicia. Pob. 24,000 hab.; á 50 leg. N.-O. de Copenhague y 75 S.-O. de Stokoluo; lat. N. 57° 42', long. E. 9° 37'.

GOTTERN ó **GROSSEN-GOTTERN**, v. de la reg. y á 9 leg. N.-O. de Erfurt, en Prusia.

GOTTESBERG, c. de la reg. de Reichenbach, en Prusia, con fábr. de medias, guantes, una mina de plata y otra de carbon de tierra; á 10 leg. N.-O. de Glatz.

GOTTESGAB, v. del circ. de Elbogen, en Bohemia, con minas; á 4 leg. N. de Carlsbad. Pob. 1,550 hab.

GOTTESGAL, v. de Bohemia, con minas de estaño y bierro; á 10 leg. N.-N.-E. de Elbogen. Pob. 1,550 hab.

GOTTINGA ó **GOETTINGEN**, princ. de Hanover, confinante al N. con el duc. de

Brunswick, al N. con las prov. sajonas perten. á la Prusia y el duc. de Brunswick, al S. con la prov. de Sajonia, y al O. con el Hesse electoral. Comprende 114 leg. cuad. de superf. y 176,000 hab. de pob. El clima es frio en la parte elevada, y su territ. muy montuoso, poco fértil en trigo, pero abundante en lino, tabaco, frutas y pastos. Encierra gr. bosques, minas de plata, cobre, plomo y hierro; riégale el Leine y el Rhume, y tiene por cap. á

GOTTINGA, c. ant. sit. en un valle delicioso, sobre un brazo del Leine, al pie del mont. Haimberg, con calles anchas y bien empedradas, que la hacen muy sana, y paseos públicos formados sobre sus ant. fortificaciones. Es cél. esta c. por su universidad, fundada por Jorge II; posee tambien una academia de ciencias, un gabinete de historia natural, de ant. y de medallas, una de las bibliotecas mas ricas de Eur., y fábr. de lencería y telas de lana. Pob. 9,500 hab.; á 8 leg. N.-E. de Cassel; lat. N. 51° 51', long. E. 7° 55'.

GOTTINGEN, peq. p. de mar de Suecia, sobre las fronteras de la Gothia occid., á la emb. del Moludad, en el Báltico, defendido por muchos fuertes; á 11 leg. S.-O. de Stokolmo.

GOTTLIEBEN, peq. c. del cant. de Turgovia, en Suiza, á 1 leg. S.-O. de Constanza.

GOTTO, vasto pais en el centro del Afr., al S. del Niger, entre el Bambarra y el Tombouctou, que en otro tiempo se dividia en muchos peq. estados gobernados por varios gefes tribut. del Bambarra; pero uno de ellos, llamado Mossi, habiendoles reunido bajo su yugo, hizo la guerra con éxito, y formó un est. indep., á cuya cap. se le puso el nombre de Moosidon.

GOTTORP, lindo palacio real del duc. de Sleswick, en Din., que se halla en una isla del Sley, á 1 leg. N.-O. de Sleswick, y dá su nombre á un distr. vecino.

GOTTSCHIEE, v. de la Baja Carniola, á 8 leg. S.-S.-E. de Laybach.

GOTTSGAB, c. recientemente edificada del circ. del Alto Main, en Bav., sobre el Nab, con ferrerías consid.

GOTZENDORF, peq. c. de la Baja Aust., á 2 leg. S. de Aigen.

GOUAREC, v. de Fr., en las Costas de Oro, á 7 leg. O.-N. de Loudeac.

GOUCHNAUTH, c. del Guzerate, en el Ind., sobre el Bumass, cuyos alrededores son fértiles y bien cultivados, y pertenece al jefe mahometano de Raddunpore; lat. N. 25° 58', long. E. 69° 26'.

GOU DA ó TER-GOUW, c. fuerte y consid. del Sur Hol., en los Países Bajos, en la conflu. del Issel y del Gouw, con un p. cómodo y muy comerc. á causa de su posi-

ción central entre la Hol., la Zelanda y la Bélgica. Posee fábr. de pipas, porcelana, cordages, y su catedral es una de las mas bellas del rei.; á 3 leg. N.-E. de Rotterdam; lat. N. 51° 59', long. E. 2° 22'. Pob. 12,000 hab.

GOUDELOUR, c. del Ind., sobre la costa de Coremandel, pert. á los Ingleses, con fábr. de bombasis; lat. N. 11° 47', long. E. 77° 31'.

GOUDEROU, territ. en el extremo S.-O. de la Abisinia, en Afr., con una c. del mismo nombre, que se halla en poder de los Gallas.

GOUDESBERG, peq. c. del electorado de Hesse, sobre el Eder, á 4 leg. S. de Cassel.

GOUDINGARY, c. del distr. de Tinnevely, en el Ind., sobre la costa enfrente de la isla de Ceilan; lat. N. 8° 20', long. E. 75° 45'.

GOUBOUR, c. de la prov. de Bider, en el Ind., en el distr. de Canoul; lat. N. 15° 46', long. E. 75° 31'.

GOUEGA, lug. del Whidah, en Afr., á 4 leg. O.-S.-O. de Sabi.

GOUFRE (rio del), gr. r. del Bajo Canadá, que sale de un lago en la 2ª cordillera de mont., al N. de Sn. Lorenzo, y desagua en este rio, en la bahía de Sn. Pablo.

GOUHAT, c. del Afghanistan, en la prov. de Caboul, á 5 leg. O. del Indo.; lat. N. 32° 51', long. E. 74° 20'.

GOUIS, v. de Fr., en el Sarthe, á 2 leg. O. de la Fleche.

GOUKIR, c. de la Tart. china; lat. N. 44° 50', long. E. 115° 31'.

GOULAINÉ (Alto y Bajo), 2 lug. de Fr., en el Loira Inf., cerca de Nantes.

GOULDOIS, v. de Fr., en el Vendée, á media leg. de Sn. Fulgent.

GOULENE, v. de Fr., en el Tarn, á 3 leg. de Albi.

GOULETTE (la), fuerte consid. sobre la costa de Berberia, en la reg. y á 5 leg. N.-E. de Tunez; lat. N. 37° 10', long. E. 2° 25'.

GOULGUNGE, c. del Allahabad, en el Ind., en el distr. de Bundelcund; lat. N. 24° 26', long. E. 85° 18'.

GOULLES (los), v. de Fr., en el Correze, á 10 leg. S.-E. de Tulle.

GOULPUSSERA, c. del Nepaul, en el Ind., cerca de la cual hay un gr. bosque que surte de maderas de construcción; lat. N. 27° 1', long. E. 82° 50'.

GOULVEN (ensenada de), peq. p. de Fr., en el Finistere, al O. de Sn. Pablo de Leon.

GOUMAH, c. del Bahar, en el Ind., en el distr. de Ramgur, con un peq. fuerte arruinado; lat. N. 24° 24', long. E. 85°.

GOUMBO, lug. del Ludamar, en Afr., á 45 leg. E. de Bcnown.

GOUMEL, cap. del rei. de Foulah, en Afr., gobernada por un príncipe que lleva el título de Sarric; á unas 20 leg. al N. del Senegal.

GOUMSUR, gr. c. de los circars sept., en el Ind., en un territ. mal sano, y rodeado de un bosque de bambus impenetrable; lat. N. 15° 55', long. E. 82° 55'.

GOUMTY, rio muy sinuoso del Ind., que nace en los mont. de Kemaon y desagua en el Ganges, á 6 leg. mas abajo de Benares.

GOUNDIPOURAM, c. de los circars sept., en el Ind.; lat. N. 18° 59', long. E. 81° 52'.

GOUNDUL, distr. del Misore, en el Ind., con una fort. import. que llaman Heugul.

GOUNE, rio del Sinde, en el Ind., que sale de los mont. de Poullejar y desagua en el Indo, y durante la estacion de las lluvias lleva bancos hasta Hyderabad, cap. de la prov.

GOUR, cordillera de montes elevados que separan el Khorassan del Caboul.

GOUR, **GAUR** ó **LUCKNOUTI**, c. muy ant. del Bengala, sobre el Ganges, y cap. del rei. por el espacio de 360 años, bajo la dinastia Afghaniana, que se dice se extendia 6 leg. á lo largo del Ganges, y tenia una de ancho, con muchas ruinas de edificios que atestiguan su ant. esplendor. En 1564 fue abandonada esta c. por el rey Soliman Kerani, que creyó la situacion mal sana, y trasladó el sitio del gob. á Zoudah; lat. N. 4° 55', long. E. 85° 40'.

GOURA ó **GAURA**, unos de los nombres del Bengala, que los mahometanos llaman *Jennet-ul Bulad*, el Paraiso de las Regiones.

GOURA, v. del rei. de Polonia, sobre el Vistula, á 5 leg. O. de Varsevia.

GOURACKPOUR, dist. de la prov. de Oude, en el Ind., sit. al N. de Gograh, entre los 26° y 28° de lat. N. Está poblado de hermosos bosques bañados por 3 gr. r. y una infinidad de arroyos, pero poco habitado; pert. á los Ingleses. — Su cap., que es resid. del gob., está sit. sobre el Boura-Rapty, r. que es navegable en todas estaciones; lat. N. 26° 45', long. E. 81° 2'.

GOURCY, v. de Fr., en el Meuse, á 1 leg. O. de Longwy.

GOURDAN, v. de Fr., en el Alto Garona, sobre el Garca, á 1 leg. N. de Sn. Bertrand.

GOURDE, isla la mas or. del grupo de las Virgenes, en las Antillas, al S. de la Negade, pert. á los Ingleses; lat. N. 18° 51', long. O. 66° 45'.

GOURDON, peq. c. de Fr., en el Lot, cap. de subprefect., con fabr. de lienzos gruesos, telas de lana y sombreros; á 8 leg. N. de Cahors. Pob. 3,700 hab.; lat. N. 44° 44', long. O. 52'.

GOUREA, c. de la prov. de Beira, en Port., á 8 leg. S.-E. de Visco.

GOUREÉ, v. de Fr., en Viena, á 7 leg. N.-O. de Poitiers. Pob. 1,500 hab.

GOURGOUTY, c. de Golconda, en el Ind., pert. á los Nizams, á 14 leg. O.-S.-O. de Rachore.

GOURGNE (la), r. del cant. de los Grisones, en Suiza, que forma un gr. número de cascadas, y desagua en el Rhin.

GOURIN, lug. de Fr., en el Morbihan, á 12 leg. O.-N.-O. de Pontivy.

GOURMA, peq. p. del Darhali, sobre el mar Rojo.

GOURNAY, c. de Fr., en el Sena Infer. sobre el Epte, donde se hace excelente queso, y hay fabr. de lencería, porcelana y curtidos; á 10 leg. E. de Rouen. Pob. 3,600 hab.; lat. N. 49° 28', l. O. 58'. — *del Aronde*, lug. de Fr., en el Oise, á 4 leg. N.-E. de Compiègne. — *del Marne*, otro en el Sena y Oise, á 4 leg. E. de Paris.

GOURNEI, lug. miserable del Alto Egipto, cerca de las ruinas de Tebas.

GOUROCK, lug. de Escocia, en el cond. de Renfrew, sobre el Clyde, con un buen p. y una cordelería consid.; á 1 leg. O. de Greenock.

GOURRI, c. de la prov. de Angot, en la Abisinia, en Afr.

GOURVILLE, v. de Fr., en Deux Sevres, á 4 leg. de Niort.

GOUSSAINVILLE, v. de Fr., en el Sena y Oise, con fabr. de encajes de seda; á 1 leg. de Gouesse. Pob. 850 hab.

GOÜVEA, v. de Port., prov. de la Beira, á 4 leg. de Celorico. Pob. 1,700 hab.

GOVERNEMENT, lug. de Fr., en el Drome, á 5 leg. N.-E. de Buis.

GOUVIEUR, v. de Fr., en el Oise, cerca de Chantilly, que comer. en harinas, y tiene fabr. de encajes. — Otra en el rei. de los Pais-Bajos, cerca de Li-ja.

GOUZA, c. del Asia Menor, entre Amasia y Samsoun, nombrada por sus aguas miner., y con ruinas magnificas.

GOUZON, v. de Fr., en el Creuse, á 5 leg. S. de Boussac.

GOVAN, lug. de Escocia, en Lanarkshire, á 1 leg. de Glasgow. Pob. 900 hab.

GOVERDUN, nombre de muchas c. del Indost.

GOVERNADOR, r. de la Florida occid., en los Est. Unid., que desagua en la bahía en Panzacola; lat. N. 30° 59', long. O. 89° 24'.

GOVERNOLO, peq. c. del rei. Lomb. Ven., sobre el Mincio, á 5 leg. de Mántua, donde los Aust. fueron batidos por los Franceses en 1796.

GOVINDPORE, nombre de muchas c. del Indost.

GOVONE, peq. c. del Piamonte, sobre

el Tana, á 2 leg. N. de Albi. Pob. 2,500 hab.

GOW, c. del Bahar, en el Ind., lat. N. 25°, long. E. 82° 28'.

GOWER, bahía sobre la costa S.-O. de la Nueva Irl., llamada por Bougainville, bahía de Praslin; lat. S. 4° 50', long. E. 148° 20'. — á *Inesperada*, peq. isla del mar de las Ind., baja y bien poblada de árboles, que tiene la forma de una flecha y el fondeadero poco seguro; lat. S. 7° 56', long. E. 156° 56'.

GOWGATCHY, nombre de 2 c. del Bengala.

GOWHATTY, cabo del Assam infer., en el Ind., que está sit. en un territ. montañoso que se extiende á lo largo de las dos orillas del Brahmapontra; lat. N. 26° 10', long. E. 89° 26'.

GOWRA, nombre de muchas c. del Indost.

GOYAVE, c. sobre la costa occid. de la isla de Granada, en las Antillas; lat. N. 12° 13', long. O. 63° 51'. — Establec. de la Guadalupe, sobre la bahía del mismo nombre.

GOYAZ, prov. del Brasil, en la Amér. mer., con una c. de su nombre; lat. S. 11° 25', long. O. 46° 40'.

GOYER, v. de Fr., en el Maine y Loira, á 5 leg. S.-E. de Angers.

GOZ ó GOZEN, peq. p. de mar del imp. de Mar., en Afr., cerca de Mogador.

GOZ ó GOZZO, peq. isla del Mediter., al N.-O. de Malta, de la que está separada por un canal estrecho, bastante profundo, para que los buques de guerra puedan hallarse con seguridad. Esta isla aunque peñascosa, es fértil y está muy poblada. Encierra un fuerte de su nombre, una c., 6 lug., y abunda en algodón. Se extrae de ella á Malta trigo, legumbres y pescado, y pertenece á los Ingleses. Pob. 15,000 hab.; lat. N. 36° 10', long. E. 11° 55'. — ó *Gafda*, ant. *Claudia*, peq. isla vecina de Candia, habitada por algunas familias griegas; lat. N. 34° 48', long. E. 21° 26'.

GOZANO, v. del Piamonte, sobre el Gogna, á 7 leg. N. de Novara.

GOZON, concejo de Esp., prov. de Asturias. Pob. 1, 90 hab.

GRAAF-REYNET, distr. el mas or del cabo de Buena Esperanza, que se extiende desde Stellenbosch y Drakenstein hasta la Cafreria, cuyo espacio abraza una superf. de 1,576 leg. cuad., y una pob. de 4,262 eur., 964 esclavos y 8,947 Hotentotes, que viven del producto de sus rebaños, y estan continuamente en guerra con los Cafres y los Roelismans, sus vecinos. La cap. del distr. es un lugar del mismo nombre, donde reside el Landrost; á 206 leg. E.-S.-E. de la c. del Cabo.

GRAAVELAND, v. del Norte Hal., en

los Países Bajos, á 2 leg. S.-O. de Naardon. Pob. 1,100 hab.

GRABEN, linda c. del circ. del Murg y Pfinz, en Baden, á 4 leg. N. de Carlsruhe. Pob. 1,000 hab.

GRABENSTETTEN, lug. del circ. de la Selva Negra, en Wurteberg, en los Alpes de Suabia. Pob. 800 hab.

GRABERN, v. del circ. de Lentmeritz, en Bohemia, á 2 leg. N.-O. de Leipa.

GRABOW, c. del duc. de Mecklembourg-Schwerin, sobre el Elde, á 28 leg. E.-S. de Hamburgo. Pob. 2,500 hab. — Otra de Polonia, á 4 leg. N.-O. de Lublin.

GRABOWICE, 2 peq. c. del rei. de Polonia, á 6 leg. S. de Chelm, y otra á 10 S.-E. de Radom.

GRACAY, v. de Fr., en el Cher, á 14 leg. O. de Bourges.

GRACH, gr. lug. de la reg. de Coblenza, en Prusia, sobre el Mosela, con buenos vinos, á 9 leg. N. de Treves. Pob. 1.800 hab.

GRACHACS, v. de la prov. de Carlstad, en Croacia.

GRACIAS Á DIOS, c. de la prov. de Honduras, en la Amér. sept., con 2 conventos, á 57 leg. E. de Guatemala; lat. N. 14° 50', long. O. 92° 26'.

GRACIOSA (la), isla del océano Atl., una de las Azores. Es fértil, está cubierta de verdor, y tiene por cap. á Santa Cruz, á 8 leg. O. de Tereera; lat. N. 59° 2', long. O. 50° 14'. — Isote de las Canarias, al N. de Lanzarote, árido y desierto, que solo dá orchilla y pájaros canarios; lat. N. 29° 15', long. O. 15° 57'.

GRADACCIO, mont. la mas elevada de la isla de Córcega, donde el Golo y otros muchos r. tienen su nacimiento.

GRADIS, v. de la Carintia, en el imp. de Aust., á 2 leg. N. de Gurk.

GRADISKA, peq. c. fuerte del circ. de Gorizia, cap. de di-ty., con silla episc., sobre la derecha del Isonzo. Pob. 800 hab. — *Vicja*, otra fuerte, en el circ. militar de Gradiska, en la confl. del Stunga y del Save. Pob. 1,200 hab. A alguna distancia de esta c. se halla el Nuevo Gradiska; y al otro lado del Sava, la ciudadela de *Berber* ó *Gradiska-Turca*.

GRADISZTE, peq. c. de la Valaq., en la Turq. eur., á 22 leg. N.-E. de Galaez.

GRADITZ, gr. lug. de la reg. de Mersebourg, á 12 leg. O.-S.-O. de Breslau.

GRADIZKS, peq. c. de la Rusia. eur., sobre el Dnieper, á 28 leg. O.-S. de Pultava.

GRADLITZ, v. del circ. y á 4 leg. N. de Königingractz.

GRADO, peq. isla ó lengua de tierra del circ. de Trieste, en el rei. de Iliria, en la laguna de Marano, con una c. de 2,150 hab.; á 8 leg. O. de Trieste. — Lug. de Esp., prov.

de Burgos, á 10 leg. de Sigüenza. Pob. 500 hab. — (*el*), lug. de Esp., en Aragon, sit. á la márgen derecha del r. Cinca, á 5 leg. de Barbaastro. Pob. 955 hab. — Concejo de Asturias, en Esp. Pob. 14,740 hab. — R. de Esp., que nace en la prov. de Burgos, cerca del p. de las Gabras, y se reúne con el Rianza.

GRADORF, v. de la reg. de Postdam, á 10 leg. N. de Berlin.

GRADRARA, v. de la Romaña, en los Est. Pontif., cerca del Adriático, á 5 leg. O.-N.-O. de Pésaro.

GRÆDER-FIORD, había de la Groenlandia occid.; lat. N. 63° 50', long. O. 51° 50'.

GRÆFENAU, peq. c. del princ. de Schwarzbourg-Rudolstadt, á 9 leg. N. de Passau.

GRÆFENBERG, c. y cap. de un bailiaje del circ. del Alto Main, en Bav. Pob. 1,000 hab.; á 6 leg. N.-E. de Nurenberg.

GRÆFENDORF, lug. del circ. del Bajo Main, en Bav., que com. en maderas.

GRÆFENHAYNCHER, v. de la reg. de Mersebourg, en Prusia, á 4 leg. S.-S.-O. de Wittenberg. Pob. 1,000 hab.

GRÆFENTHAL, c. del princ. de Sajonia-Cobourg, con un cast. fuerte; á 5 leg. S. de Saalfeld. Pob. 1,200 hab.

GRÆFENTONNA, v. del señorío de Tonna, en el duc. de Sajonia Gotha, sobre el Tonna, con 2 palacios; á 5 leg. N. de Gotha. Pob. 1,100 hab.

GRÆFRATH, v. de la reg. y á 8 leg. E. de Dusseldorf, en Prusia, sobre el Isterdack, con manufac. de sederías. Pob. 1,650 hab.

GRAENA, v. de Esp., prov. de Granada, sit. al E. del r. Fardes. Pob. 400 hab.

GRÆNFING, v. del circ. del Isar, en Bav., con un palacio.

GRÆNZSZIGETH ó NAGYSZIGETH, v. fortificada de la Baja Hungría, sobre el Almusch. Pob. 5,000 hab.; lat. N. 46° 5', long. E. 55° 28'.

GRÆSNUCHIA, colonia alemana, en el gob. de Saratov, en Rus., sobre el Volga. Pob. 400 hab.

GRÆSOVERTZ, c. de Rus., en el gob. de Wologda, cap. de circ., con fábr. de lienzos y tintes.

GRÆTZ. V. *Gratz*.

GRAFENAU, peq. c. de Bav., en el circ. del Bajo Danubio, en un terreno pantanoso, en la confl. del Backhbergen y el Francwasser.

GRAFENECK, palacio real y señorío del Wurtemberg, en el circ. del Danubio.

GRAFENHAUSEN, lug. del gr. duc. de Baden, en el circ. del Danubio.

GRAFENHORT, v. de la reg. de Reichenbach, en Prusia, sobre el Neiss.

GRAFENWERD, v. de la Baja Aust,

en la confl. del Kamp y del Danubio. Pob. 1,750 hab.

GRAFTON, cond. del Nuevo Hampshire, en los Est. Unid., confinante al N. con el Canadá, al O. con el est. de Vermont., al S. con los cond. de Straford, Hillsborough y Cheshire, y al E. con el est. de Maine. Pob. 28,462 hab. — La mas sept. de las islas Bashais, en el mar de las Ind., cuyo terreno es montuoso, pero fértil; lat. N. 21° 4', long. E. 1 8° 40'.

GRAGLIA, peq. c. del Piamonte, cerca de Biella, entre el Eldo y el Ignaro. Pob. 2,600 hab.

GRAGNANA, c. del princ. citer., en Nápoles, con manufacturas de paños; á 5 leg. O.-E. de Salerno. Pob. 5,100 hab.

GRAINE, isla de Ingl., á la emb. del Támesis, con pastos y pantanos.

GRAINGER, fuerte del Tennessee, en los Est. Unid., sobre la orilla sept. del Holstein.

GRAINVILLE, v. de Fr., en el Sena Infer., á 6 leg. N. de Caudebec.

GRAISIVAUDAN, país del ant. Delfinado, cuya cap. era Grenoble.

GRAITNEY, lug. de Escocia, en el cond. de Dumfries, mas conocido con el nombre de Gretna-Green.

GRAIZ ó GREIZ, señorío del Voigtlande, pert. á la familia primogénita de los príncipes de Reuss, con una superf. de 14 leg. cuad., y una pob. de 19,800 hab. — Cap. sit. en la confluen. del Grœslitz y del Elster Blanco, con 2 palacios, y fábr. de paños y colonias, y un colegio provincial; á 4 leg. N.-N.-E. de Plauen. Pob. 6,200 hab.

GRAJAL DEL CAMPOS, v. de Esp., prov. y á 10 leg. de Leon, sit. á orilla del r. Valderaduey. Pob. 1,626 hab.

GRAJAL DE RIVERA, v. de Esp., prov. de Valladolid, sit. en el camino real de Valderas á la Baneza. Pob. 600 hab.

GRAJAL DE INIESTA, v. de Esp., prov. de Guenea, en el camino real de Madrid á Valencia, á 10 leg. de Sn. Clemente. Pob. 590 hab.

GRAJALEJO, v. de Esp., prov. y á 5 1/2 de Leon.

GRAJANEJOS, v. de Esp., en la Alcarria, prov. y á 6 leg. de Guadalajara. Pob. 500 hab.

GRAJERA, v. de Esp., prov. y á 11 1/2 leg. de Segovia. Pob. 545 hab.

GRAJOS, lug. de Esp., prov. y á 5 leg. de Avila. Pob. 465 hab.

GRAMBAT, v. de Fr., en el Lot, á 11 leg. N.-E. de Cahors. Pob. 1,850 hab.

GRAMBOUSA, peq. isla del Asia Menor; lat. N. 36° 14', long. E. 28° 10'.

GRAMMONT ó GEERSBERGHE, c. consid. de la Flandes occid., en los Países Bajos, sobre el Dender, que la divide en

alta y baja. Tiene manufac. de lienzos, tapices, alfombras, papel, y comerc. en tabaco, lino, aceite de lino y de colza, encajes y lienzos, á 8 leg. O. S. de Bruselas. Pob. 6,000 hab. — 5 lug. de Fe., uno en el Alto Saona, otro en Gers. y el 3º en los Bajos Pirineos. — Peq. c. de Fr., en el Alto Saona, á 6 leg. N.-E. de Limoges.

GRAMPIAN-MOUNTAINS, cordillera de mont. que atraviesa la Escocia, de-de el distr. de Cowal, en Angylesshire, sobre el Atlánt., hasta el Aberdeenshire, en el mar de Alem., y se halla de 1,400 á 3,500 pies sobre el nivel del mar.

GRAMPOUND, v. de Ingl., en el cond. de Cornualla, sobre el Fal, que se pasa por un hermoso puente de piedra, con fábr. de guantes; á 15 leg. S.-O. de Launceston.

GRAMSCHUTZ, lug. de la regencia de Liegnitz, en Prusia, á 5 leg. S.-E. de Glogau.

GRAMZOW, v. de la reg. de Postdam, en Prusia, á 5 leg. S.-E. de Prentzlau. Pob. 1,050 hab.

GRAN, palat. ó cond. de Hungría, en el círc. de este lado del Danubio, que encierra 51 leg. cuad. de superf. y una pob. de 41,000 hab. Su suelo aunque montuoso, produce trigo, vino, frutas, y abunda en mármoles. — ó *Esztergom*, c. libre y cap. del palat., en la confl. del Danubio y del Gran, con sede arzob., que como primado de Hungría disfruta de prerogativas import., y entre otras la de coronar al rey. Tiene esta c. un cast. fuerte, y en 1818 fue en gr. parte destruida por un incendio. Pob. 6,000 hab.; á 12 leg. N.-O. de Buda; lat. N. 47º 40', long. E. 16º 50'.

GRANA, p. de mar de Esp., en Galicia, á 1 leg. O. del Ferrol.

GRANADA, gr. prov. al E. y N.-E. de Esp., con título de rei. que al N. el confina con los rei. de Córdoba, Jaén y Murcia, y al S. y S.-E. con el Mediter.; tiene 82 leg. de largo y de 16 á 50 de ancho, con una superf. de 805 leg. cuad. y una pob. de 700,000 hab. Abunda en cuanto puede desearse para la necesidad ó delicias de la vida, en granos, lino, cáñamo, vinos, aceite, azúcar, algodón, sedas, las mas excelentes de España, agrios frutas, etc. Se atraviesan varios r. y arroyos; su costa dilatada le proporciona la pronta salida de las producciones sobrantes, y por ser muy montuoso goza de clima agradable, templándose el calor correspondiente á su lat. ya bastante merid. con el frio de su situacion elevada. Está llena de jaspe, de mármoles, de aquel alabastro precioso que con tanto esmero buscaban los Fenicios en pais. s. remotos; encierra esquec. de fisnos, álamos blancos y negros, álamos, almendros, limoneros, naranjos, palmeras, granados, minas de hierro y aguas miner.,

cobre, plomo, etc. Granada comprende 4 obisp. y es la última prov. que los Moros poseyeron en la península, de cuyos monumentos se halla todavía cubierta, teniendo por cap.

GRANADA, c. arzobispal y de voto en cortes de Esp., célebre y hermosa, sit. en una vega fértil y una de las mas delicias del universo, con una extensión de 10 leg., y á 815 varas sobre el nivel del mar. Encierra edificios magníficos, entre otros la catedral, el palacio de la Alhambra, y el Generalife ó casa de recreo de los reyes moros; tiene tambien universidad literaria, fábr. de seda, muchas fuentes, parques, bellos jardines, y sus cercanías estan regadas por el Genil, incorporado en los mismos muros de la c. con el Darro, encontrándose entre las arenas de este último pajas de oro. La situacion de los edificios es al pie de la mas alta y extendida mont. de la península; siempre coronada de nieve, por cuya razon se llama Sierra Nevada, de cuya cumbre salen infinitas fuentes, que produce la nieve derretida, y firman algunas el Genil. Es casi increíble el estado de vigor en que Granada tuvo las artes, agricultura y com., cuando la dominaron los Moros, cuyos reyes en este peq. rincón de Esp. ostentaban un lujo soberbio, y manifestaban su poder en la grandeza de algunos de sus palacios, sus mármoles, fuentes y jardines, que en parte aun quedan para la admiracion de la posteridad. Granada dista poco de las minas de la ant. *Itherris*, y á 2 leg. de la c. hay una cantera de serpentina, que aventaja mucho al verde antiguo tan apreciado de los Romanos. Pob. 80,000 hab., á 68 leg. S. de Madrid; lat. N. 37º 16', long. E. 1º 16'.

GRANADA (la Nueva), ant. virreinato de la Amér. mer., sit. entre los 5º 50' de lat. S., y 1º y 2º de lat. N. Confina al N. con el mar de los Caribes y la prov. de Costa Rica, al E. con el gob. de Caracas y las Guayanas española y portuguesa, al S. con el rio de las Amazonas y el Perú, y al O. con el océano Pacif. Tiene 585 leg. de largo, sobre 100 de ancho, y riéganse muchos gr. r., siendo los mas princip. el de la Magdalena y el de Begeta. Su clima es muy variado, en razon á su mucha extension, es frio en la cordillera de los Andes que le atraviesa, templado y permanente en las lomas elevadas formadas por estos mont., y donde los Europeos tienen casi todos sus establec., y excesivamente cálido en una llanura que tiene muchas centenas de millas de extension. Produce cacao, vainilla, algodón, tabaco, cochinilla, café y drogas medicinales, entre otras la quina; excelentes maderas de tintes y de construcción, y acayoiba; abunda en minas, sobre todo de oro y plata, tambien tiene platina, cobre, plomo,

mercúrio, y se encuentran esmeraldas. Posee algunas manufac. de tapicería, telas de lana y algodón, cobertores, colchas, etc., y su com. es poco consid. Las costas del mar de los Caribes fueron al principio reconocidas por Colon, Becazar y Pizarro, que fundó en ellas varias colonias. Estaba ant. gobernado por un virey enviado por la España, y en el día está comprendido en la república de Colombia. Contiene las prov. de Jaén de Bracamoros, Quixos, Mainas, Quito, Tacames, Popayan, Antioquia, St. Fé, Sn. Juan de los Llanos, Mérida, Sta. Marta, Cartagena, Choco, Darien, Panamá y Veragua.

GRANADA, e. de la prov. de Nicaragua, en la Amér. sept., sobre el lago de su nombre, con com. consid. de cochinilla, añil, pieles y azúcar; á 19 leg. S.-S.-E. de Leon; lat. N. 10° 12', long. O. 90° 6'.

GRANADA, isla de la Amér., una de las Antillas inglesas, que tiene 8 leg. de largo y 4 de ancho. El suelo es muy variado, y produce añil, azúcar, café, tabaco y algodón, y la bañan numerosos arroyos que dimanar de las distintas mont. que encierra. Divídese en 5 parroquias, á saber: Sn. Jorge, Sn. David, Sn. Andres, Sn. Patricio y Sn. Marcos. Fue descubierta la Granada por Colon en 1498, pero no habiendo formado los Españoles ningun establec., 200 aventureros franceses desembarcaron en ella en 1650, y tomaron su posesion en nombre de la Fr., que la conservó hasta 1762, época en que fue cedida á la Ingl. Sus impert. ascendieron, en 1809, á 44 millones de reales, y las extracciones á 18,680,000. Pob., en 1811, 51,562 hab.; á 50 leg. S.-O. de las Barbadas, y 50 N.-O. de Tabago; lat. N. 12° 21', long. O. 64° 3'.

GRANADA, v. de Esp., prov. de Extremadura, á orilla del r. Alagon y á 5 leg. de Coria. Pob. 566 hab. — (*la*), lug. de Esp., en Cataluña, á 1/2 leg. de Villafranca y 10 de Barcelona. Pob. 445 hab. — Aldea de Esp., prov. y á 11 leg. de Sevilla. Pob. 580 hab.

GRANADA, 2 peq. c. de Fr., una en las Landas y otra en el alto Garona, sobre el Garona, con cosechas de seda y vinos en los contornos; á 6 leg. N.-N.-O. de Tolosa.

GRANADELLA, POBLA y BOBERA, v. de Esp., en Cataluña, á 7 leg. S. de Lérida. Pob. 1,288 hab.

GRANADILLA, lug. de Esp., en Canarias, isla de Tenerife, á 2 leg. de Chama y 15 de la Laguna. Pob. 2,200 hab.

GRANADILLAS o GRANADINAS, grupo de 25 peq. islas en las Antillas, entre St. Vicente y la Granada, que producen algodón, café, añil, azúcar, etc. Su clima es sano, pero escasea el agua. Las princip.

son Caricao y la isla Redonda; lat. N. 12° 55', long. O. 63° 55'.

GRANADO (el), aldea de Esp., prov. de Sevilla, á 5 leg. de Port. y del Guadiana. Pob. 586 hab.

GRANARD, peq. y bonita e. de Irl., en el cond. de Longford, con un fuerte, sobre una mont.; á 6 leg. S. de Cavan.

GRANARO (monte), e. de las Est. Pontificias, en la delegacion y á 9 leg. S. de Ancona.

GRANATEN, v. del circ. de Erzgebirge, en Sajonia, á 5 leg. N. E. de Freyberg.

GRANATULA, v. de Esp., prov. de la Mancha, sit. en las inmediaciones del r. Jabalon, á 4 leg. de Ciudad Real. Pob. 5,100 hab.

GRAN CANARIA (la), isla de Esp., en el océano occidental de la costa de Africa, una de las Canarias. de 12 leg. de largo, 1 de ancho, 48 de cámbito y 152 de superficie.

GRANCEY, peq. c. de Fr., en la Costa de Oro, con fabr. de paños; á 9 leg. de Dijon.

GRAND, v. de Fr., en Vosges, á 7 leg. N.-E. de Chaumont.

GRAND-BODVAR. V. *Bodvar*.

GRAND-BOISE, v. de Fr., en Mayena, á 2 leg. O. de Sablé. — *Bourg-Solagnac*, e. sobre el Gartempe, en Creuse, á 5 leg. O. de Gueret. Pob. 2,600 lab. — *Camp*, lug. marit. de Fr., en Calvados, á 7 leg. N.-O. de Bayeux. — *Champ*, v. de Fr., en Morbihan, á 4 leg. de Vannes. — Otra en el Loira infer., á 6 leg. de Nantes. — lago del Nuevo Brunswick, en la Amér. sept., cerca de Sn. Juan, que tiene 12 leg. de largo y 4 de ancho. — *Luce (el)*, peq. c. de Fr., en el Sarthe, á 5 leg. O. de Sn. Calais. Pob. 2,100 hab. — *Manant*, isla del océano Atl., sit. al S.-S.-E. de la de Campe-Bello, enfrente de la bahía de Passamaquoddy, sobre la frontera cr. de los Est. Unid.; lat. N. 44° 48', long. O. 69° 5'. — *Pantano*, rio de la Amér. sept., que entra en el lago Super. del lado del S. — *Prado*, peq. c. de Fr., en Ardennes, sobre el Air, con fabr. de cutidos. — *Rieux*, v. de Fr., en Lozere, á 8 leg. N. de Mende. Pob. 1,650 hab.

GRANDCOURT, nombre de 2 v., una en el Sena infer., en Fr., á 7 leg. E. de Diepe, y otra en el cant. de Vaud, en Suiza, á 4 leg. O. de Fribourg.

GRANDE ENSENADA ó JERTMIAS, peq. y linda e. de Haití, en una abura, á 25 leg. N.-O. de los Cayes; lat. N. 18° 59', long. O. 76° 55'. — Bahía sobre la costa S.-O. de Terra Nova, en la Amér. sept., al S. del cabo Ray. — Otra entre la emb. de la Plata y el estrecho de Magallanes, en la Amér. mer.; lat. S. 51°. — Isla en el extre-

mo or. del lago Ontario, en la Amér. sept., enfrente de Kingston. — Otra sobre la costa del Brasil, en la prov. de Rio Janeiro; lat. S. 25° 10'. — *Key*, peq. isla de las Bahamas; lat. N. 26° 54', long. O. 80° 12'. — *Río*, río del territ. de Missouri, en los Est. Unid., que desagua en el Misouri; á 192 leg. de su emb. — Otro en el mismo territ., que se reune al Arkansas, á 290 leg. del Misisipi. — Otro en el Canadá, en la Amér. sept., tribut. del Sn. Lorenzo. — Otro en el Perú, en la Amér. mer.; que nace en las mont. de la prov. de Castro Vireyna, y muere en el Gapiiri, cerca del mar. — Otro en la prov. de Minas Geraes, en el Brasil, que sale de los mont. del O., y desemboca en el Atl., despues de un largo curso hácia el N.-E.; lat. S. 15° 26'. — Otro en el Zanguebar, en el E. del Afr., que desagua en el océano Indio; lat. S. 2°.

GRANDE (Río). V. *Río Grande*.

GRANDLIEU, peq. c. de Fr., en el Loira Infer., sobre un gr. estanque del mismo nombre, en un terreno pantanoso, pero fértil; á 4 leg. S.-O. de Nantes.

GRANDOLA, v. de Port., prov. de Extremadura, al S. del Tajo, á 11 leg. S.-E. de Setuval. Pob. 2,185 hab.

GRANDSON, peq. c. del cant. de Vaud, en Suiza, sobre la orilla del lago de Neufchatel, con un palacio, donde los Suizos en 1475 ganaron una memorable victoria á Carlos el Temerario, duque de Borgoña; á 1 leg. de Iverdun. Pob. 2,148 hab.

GRANDVILLARD, 2 v. de Fr., una en los Altos Alpes, cerca de Brianzon, con fábr. de cristales de roca, guadañas é instrumentos de acero; y otra en el Alto Rhin, con una fábr. de hilo de hierro y fraguas; á 3 leg. S.-E. de Befort.

GRANDVILLE, c. marit. de Fr., en la Mancha, con un astillero y un depósito de sal. Hace el eshotage, algun com. en géneros coloniales y en mercancías del N. y S. de la Eur. y en pesca de ostras de Caneale. Pob. 6,000 hab.; á 6 leg. N.-O. de Avranches; lat. N. 48° 58', long. O. 5° 56'. — Cond. de la Carolina sept., en los Est. Unid., confinante al N. con la Virginia, cuya cap. es Williamsbourg. Pob. 15,576 hab.

GRANDVILLIERS, v. de Fr., en el Oise, que comer. en granos, maderas, sidra, y tiene fábr. de paños y sargas; á 6 leg. N.-O. de Beauvais. Pob. 1,650 hab.

GRANE, v. de Fr., en el Drome, á 4 leg. N.-E. de Montelimart.

GRANGE (la), promont. muy elevado sobre la costa sept. de Haití, al E. de Monte Cristo; lat. N. 19° 54', long. O. 74° 2'.

GRANGEMOUTH, lug. de Escocia, en

el cond. de Stirling, con un peq. p.; á 1 leg. N. de Falkirk.

GRANGES, 2 lug. de Fr., uno en el Alto Saona, y otro en el Aube.

GRANIQUE. V. *Ousvola*.

GRANITZA, peq. c. de la Livadia, en Grecia, en una altura.

GRANJA (la), lug. de Esp., en Cataluña, sit. cerca del r. Segre, á 7 leg. de Lérida. Pob. 482 hab. — Lug. de Esp., prov. de Valencia, á 1/2 leg. de Sn. Felipe. Pob. 405 hab. — Sitio real de Esp. V. *Sn. Ildesonso*. — Lug. de Esp., prov. de Extremadura, á 2 leg. de Granadilla. Pob. 487 hab. — *de Torre Hermosa*, v. de Esp., prov. de Extremadura, á 4 leg. S.-E. de Llerena. Pob. 2,246 hab.

GRANNA, v. del gob. de Grodno, en Rus., sobre el Bog, á 14 leg. S.-O. de Biesk.

GRANNSEE, peq. c. de la reg. de Postdam, en Prusia, á 14 leg. N.-N.-O. de Berlin.

GRANOLLERS, v. de Esp., en Cataluña, sit. en un llano espacioso, cerca de los r. Besos y Congost, á 6 leg. de Barcelona. Pob. 2,550 hab.

GRANON, peq. isla del Báltico, sobre la costa occid. del golfo de Bothnia.

GRANS, v. de Fr., en las Bocas del Ródano, á 7 leg. de Aix. Pob. 1,750 hab.

GRAN-SASSO, mont. de la parte sept. del rei. de Nápoles y la mas elevada de los Apeninos, de donde se descubre el mar Adriát. y el de Toscana.

GRANSO, isla del Báltico, sobre la costa or. de Suecia; lat. N. 57° 46', long. E. 15° 14'.

GRANTHAM, peq. y linda c. de Ingl., en Lincolnshire, con una iglesia cuyo campanario tiene 273 pies de alto. Pob. 5,646 hab.; á 12 leg. S. de Lincoln.

GRANUCILLO, v. de Esp., prov. de Valladolid. Pob. 500 hab.

GRANVELLE, v. de Fr., en el Alto Saona, á 4 leg. S.-O. de Vesoul.

GRANYENA, v. de Esp., en Cataluña, á 1 1/2 leg. de Cervera. Pob. 240 hab.

GRAÑA, v. y p. de mar de Esp., en Galicia, sit. sobre la ria del Ferrol, al O. del departamento. Aquí estan los hornos y almacenes de provision de la real armada.

GRAÑEN, v. de Esp., prov. de Aragon, sit. á la márgen izquierda del r. Flumen, á 5 1/2 leg. de Huesca. Pob. 774 hab.

GRAÑERAS (las), v. de Esp., prov. de Leon, á 1/2 leg. del burgo de Mansilla. Pob. 176 hab.

GRAÑON, v. de Esp., prov. de Burgos, á 1 leg. de Sto. Domingo. Pob. 1,270 hab.

GRAO, lug. y p. de Esp., prov. y á 1/2 leg. de Valencia. Pob. 2,853 hab.

GRASELITZ, c. de Bohemia, sobre el Zwoda, con minas de cobre; á 56 leg. N.-O. de Praga.

GRASON, isla del golfo de Bothnia, cerca de las costas de Suecia, que tiene 7 leg. de largo y 1 de ancho; lat. N. 60° 22', long. E. 16° 4'.

GRASS, r. consid. de Nueva York, en los Est. Unid., que desagua en el de Sn. Lorenzo, enfrente de la gr. isla de Sn. Regis.

GRASSE, gr. y linda c. de Fr., en el Var, cap. de subprefect., sit. en una altura, con cercanías pobladas de rosales, naranjos y otros arbustos aromáticos, que entran en la composición de los perfumes, por los cuales es nombrada. Sus hab. comer. en seda, higos, naranjas, frutas, aceite, jabon, licores, perfumes, y benefician las canteras de mármol blanco, jaspes y alabastro, que hay en los contornos. Pob. 12,000 hab.; á 7 leg. O. de Niza; lat. N. 45° 39', long. E. 4° 55'. — (*la*), v. de Fr., en el Aude, á 5 leg. S.-E. de Carcasona.

GRATALLOPS, lug. de Esp., en Cataluña, á 12 leg. de Montblanch. Pob. 1,154 hab.

GRATIEN (Sn.), v. de Fr., en Viena, á 2 leg. de Loudun. — Lug. de Fr., en el Sena y Oise, sobre el estanque de Montmorency, á 5 leg. N. de Paris.

GRATZ ó **GROETZ**, circ. de la Stiria, formado de la parte sept. de la Baja Stiria, que se extiende de los dos lados del Muhr, y encierra una superf. de unas 163 leg. cuad. y una pob. de 289,000 hab. Su suelo es montuoso, pero tiene valles fértiles y pintorescos, particularmente á lo largo del Muhr, entre Gratz y Bruck, donde la hermosura del paisaje no cede sino al de Suiza. Posee excelentes pastos, bosques consid. de pinos, minas muy ricas, manif., y tiene por cap.

GRATZ ó **GROETZ**, ant. y bella c. arzob., sobre el Muhr, con un cast. muy fuerte sobre un peñasco escarpado, y casas de piedra bien construidas. Pese un liceo, una academia, 22 iglesias ó capillas, entre las cuales se distinguen la catedral y la capilla de Sta. Catalina, donde se vé el magnífico mosaico del emperador Fernando II y su esposa, y tiene tambien una biblioteca y un gabinete de antigüedades. Pob. 6,000 hab.; á 41 leg. S.-O. de Viena; lat. N. 47° 4', long. E. 15° 6'. — ó *Gratzen*, v. de Bohemia, con fáb. de vidrio; á 59 leg. S. de Praga. Pob. 1,450 hab. — ó *Gradzisk*, peq. c. de la reg. y á 9 leg. S. O. de Posen. Poh. 2,800 hab. — V. de la Silesia aust., sobre el Mora, á 2 leg. S. de Tropaú.

GRAUDENZ, c. de Prusia, en la reg. de Marienweider, sobre la orilla or. del Vistula, que en este sitio tiene 400 toesas de ancho, y desagua en él, un poco mas abajo de la c., el peq. r. de Thionke ó Muhlentisse.

Tiene fáb. de paños y cerveza, y comer. en trigo y tabaco; á 22 leg. S. de Dantzick. Pob. 6,700 hab.; lat. N. 56° 18', long. E. 15° 27'; á una 1/2 leg. de Graudenz, sobre una mont., á cuyo pie corre el Vistula, se halla la ciudadela del mismo nombre.

GRAULHET, peq. c. de Fr., en el Tarn, á 5 leg. N. de Lavaur.

GRAUPEN, peq. c. de Bohemia, sobre las fronteras de Sajonia, con minas de cobre y estaño; á 7 leg. N.-N.-E. de Leutmeritz. Pob. 1,600 hab.

GRAUS, v. de Esp., en Aragon, á orillas del Esera, y á 2 leg. de Benavarre. Pob. 2,780 hab.

GRAVALOS, v. de Esp., prov. de Soria, á 10 leg. de Logroño. Pob. 1,015 hab.

GRAVAOM, v. de Port., prov. de Alentejo, á 2 leg. O. de Ourique, en el camino de Lisboa al Algarve. Pob., con otra v. que tiene agregada, 1,100 hab.

GRAVE, peq. pero muy fuerte c. del Brabante sept., en los Países Bajos, sobre la orilla derecha del Meuse, á 7 leg. N.-E. de Bois-le-duc. Pob. 1,600 hab. — (*la*), v. de Fr., en los Altos Pirineos, á 9 leg. N.-O. de Brianzon.

GRAVEDONA, v. del rei. Lomb. Ven., sobre la orilla occid. del lago de Como, á 17 leg. N. de Milan.

GRAVELAINA, peq. c. sobre la costa S.-O. de la isla y á 5 leg. S.-E. de Negroponto, en el archip. Griego, sobre las ruinas de la ant. *Pretrie*.

GRAVELINES, peq. c. fuerte de Fr., en el Norte, sobre el Aca, cerca del mar, con un cast., un p. y pesca de bacalao, congrio y larenques; com. en aguardientes, vino, nebrina, maderas, y tiene un astillero y una ratineria de azúcar; á 5 leg. O.-S.-O. de Duikerque. Pob. 2,800 hab.; lat. N. 50° 59', long. O. 12'.

GRAVELLE (*la*), v. de Fr., en el Mayenna, con fáb. de lencería; á 5 leg. O. de Lava!

GRAVELLONA, peq. c. del Piamonte, cerca del Lago Maggiore, á 12 leg. N. de Novara.

GRAVENMACHIERN, peq. c. del duc. de Luxemburgo, en los Países Bajos, en una altura, en la confl. del Mosela y del Sura; á 5 leg. S.-O. de Treves. Pob. 2,000 hab.

GRAVESANDE (S'), peq. y linda v. del Sar Hol., en los Países Bajos, cerca del mar, ant. resid. de los condes de Hol.; á 4 leg. S. de la Haya.

GRAVESENDE, peq. y bonita ciud. de Ingl., en el cond. de Kent, cerca de la emb. del Támesis, con un p. muy frecuentado, donde todas las embarcaciones que entran y salen del Támesis estan sujetas al registro de la aduana. Hay en esta c. astilleros, baños, pesca de abadejo, y es en ella en donde

los buques de la compañía de las Ind. hacen sus provisiones de carnes, legumbres, etc.; á 8 1/2 leg. E. de Londres. Pob. 2,119 hab.

GRAVESON, gr. lug. de Fr., en las Bocas del Ródano, con cosechas de buen trigo y seda; á 2 leg. N.-E. de Tarascon. Pob. 1,600 hab.

GRAVILLE, gr. lug. de Fr., en el Sena Infer., á 1 leg. del Havre.

GRAVINA, c. consid. de la prov. de Bari, en Nápoles, con silla episc. Pob. 8,800 hab.; á 4 leg. O. de Matera. — Nombre de 5 peq. islas sobre la costa N.-O. de la Amér. sept., sit. entre los 54° 52' y 55° 27' de lat. N., entre el estrecho de Clarence y el canal de Revillagigedo. Tienen unas 16 leg. de extensión del N.-O. al S.-E.

GRAVISKOI, fuerte del gob. de Koli-vane, en la Rus. asiát., sobre el Irtsich; lat. N. 50° 15', long. E. 76° 54'.

GRAVOSA ó SANTA GROCE, v. del circ. y á 2 leg. N. de Ragusa, en Dalmacia, en la península de Sabioncello, con un p. capaz y seguro.

GRAY, c. de Fr., en el Alto Saona, cap. de subprefect., sobre el Saona; comercia en granos y harinas, y encierra minas de hierro y ferrierías. Pob. 5,600 hab.; á 12 leg. O. de Besanzon; lat. N. 47° 29', long. E. 5° 15'. — Bahía al N. de Colombia, sobre la costa occid. de la Amér. sept.; lat. N. 46° 19'.

GRAYSON, cond. del Kentucky, en los Est. Unid. Pob. 2,501 hab.

GRAZALEMA, v. de Esp., prov. de Granada, con fáb. de lienzos gruesos; á 5 leg. O. de Ronda. Pob. 11,120 hab., incluso sus anejos Gaidobar y Benamahoma.

GRAZAY, v. de Fr., en Viena, cerca de Chateileraut. — *le-Bois*, 2 v. de Fr., una en el depart. y á 2 leg. S.-E. de Mayena, y otra en las Bocas del Ródano. Pob. 2,000 hab.

GREAT-AUSTRALASIAN-BIGHT, bahía inmensa sobre la costa mer. de la Nueva Hol., cuya entrada se halla en los 51° 29' de lat. S., y los 128° 50' de long. E.

GREAT-ISLAND, peq. isla del mar. or., cerca de la costa sept. de la de Flores; lat. S. 7° 55', long. E. 118° 54'. — Otra sobre la costa de Irl., en el cond. de Cork. — Otra en el estrecho de Bass, entre la Nueva Hol. y la Tierra de Van Diemen. Tiene 16 leg. de largo y de 6 á 8 de ancho, con suelo fértil y costas frecuentadas por una multitud de aves acuáticas; lat. S. 40°.

GREBENSTEIN, peq. c. del duc. de Hesse-Cassel, en Alem., sobre el Esse, á 5 leg. N.-O. de Cassel.

GREBNA, c. de la Tesalia, en un terreno fértil, á 20 leg. N.-E. de Janina.

GRENING, peq. c. de Bav., sobre el

Schwarzach, á 5 leg. N.-E. de Aichstædt. Pob. 1,800 hab.

GRECIA (la), país de Eur., sit. entre el mar Adriático y el Mediterráneo, en otro tiempo célebre é indep., pero desde el siglo xv sujeto al imp. otomano. Ant. la Grecia se dividía en 4 partes, á saber: la península del Peloponeso, la Grecia propiamente dicha, que comprendía la Tesalia, la Macedonia, el Epiro, la Iliria, y las islas del archip., del mar Jónico y del mar de Creta. Los Turcos dividen la Grecia moderna en 4 gob. que son Salónica, Janina, Lepanto y Trippolizza. Encierran estos últimos la parte del Mediter. llamada el Archip. Regúlase su superf. á 5,400 leg. cuad., y su territ. en general es montuoso, sobre todo hácia el norte, donde la atraviesan cordilleras de mont. que presentan puntos de vista muy pintorescos, y traen á la memoria recuerdos memorables; siendo los mas cél. el monte Athos, en Macedonia; el Olimpo, el Ossa, el Pindo y el Hemus, en Tesalia; el Parnaso, en Fócida; el Helicon y el Citheron, en Beocia, y el Parnaso, en la Atica. Su r. mas consid. es el Achelous, y los demas son el Eurotas, el Peneo y el Pamisos, que contrastan con las brillantes descripciones que han hecho de ellos los poetas de la antig. El clima de la Grecia es sano, templado y muy agradable, excepto en la vecindad de los pantanos, de los cuales estan desgraciadamente rodeadas muchas c. populosas. El terreno, aunque variado, generalmente es fértil, pero la agricultura se halla en un estado poco próspero, y en Tesalia y en el medio-día de la Macedonia es donde solamente se notan algunos vestigios de la industria de sus ant. hab., y hay manif. de hilo, de algodón teñido de rojo, tafilete, tapicería, chalecos de seda y lienzos gruesos. Se encuentran mont. que surten de excelentes maderas y encierran metales preciosos; y el com., bien que poco florec., no deja de ser bastante consid., haciéndose con la mayor parte de las naciones de la Eur., en extracciones de trigo, ganado, tabaco, acite, miel, frutas, seda, algodón, etc. La pob. de la Grecia se valúa á 5,000,000 de hab. cuya mitad son Griegos, y el resto se compone de Albaneses, Turcos (V. *Albania* y *Turquia*), y Judios. Algunos escritores suponen á los Griegos modernos las virtudes de sus antecesores, otros al contrario los presentan como un pueblo vano, frívolo y corrompido; pero esta última tacha no debiñgirse sino á los hab. de las c., quienes teniendo relaciones mas directas con sus opresores, no les queda otro medio de conservar sus fortunas, bajo un gob. despótico y feroz, que el de valerse del subterfugio del disimulo, defecto que se les echa en cara en sus transacciones comerciales; per

la pureza primitiva de este pueblo no se ha manchado por el despotismo. Los *Tioutas* son tan intrépidos como en tiempo de Pirro; los *Maniots* que habitan en los mont. del Taigete, no ceden en nada á los ant. Lacedemonios, y en nuestros días, así como en tiempo de Homero, el viagero es siempre acogido con hospitalidad en sus viviendas campestres. Los Griegos son activos, valientes, festivos, supersticiosos, poco instruidos, pero de mucha disposicion. Gustan del baile, son amantes de la música y de la poesía, y su imaginacion, siempre brillante, les es enagenada de aquellos bellos siglos de la gloria de su nacion. Son como sus abuelos charlatanes y finos, espirituales y relatores, gustan de fábulas y de alegorias ingeniosas. Su educacion está entre ellos muy descuidada; sin embargo en Janina y otras c. hay escuelas y academias, y se han publicado obras de mucho mérito en griego moderno. Los hab. profesan la religion griega y el arzobispo que reside en Constantinopla es el gefe de la Iglesia, que le eligen los arzobispos y los metropolitanos, y su nombramiento es sancionado por el gr. señor. Agoviados desde hace tres siglos bajo el yugo de los Otomanos, los Griegos, acordándose de lo que sus predecesores hicieron en otro tiempo por la causa sagrada de la libertad, han sacudido sus cadenas, y solos y sin mas auxilio que su valor y constancia, han osado levantar el estandarte de la indep., defendiéndose desesperadamente de sus opresores, y con tanto encarnizamiento de una y otra parte, que los gob. Ru o, Ingles y Frances han interpuesto su mediacion para atajar el derramamiento de tanta sangre; pero los Otomanos, tenaces en sus empresas, han dado últimamente lugar á un combate naval muy sangriento entre su escuadra, en Navarino, y las aliadas, de cuyas resultas aquella ha quedado enteramente destruida, con cuya victoria debe creerse que se ha sellado la independenciam de la Grecia.

GREEN, cond. de Kentucky, en los Est. Unid., cuya cap. es Greembourg. P. b. 6,755 hab. — Otro en el Ohio, en los Est. Unid., sit. entre los de Clinton, de la Fayette, Maddison, Champaña y Montgomery, que tiene por cap. á Zenia. Pob. 8,000 hab. — Rio del Kentucky, en los Est. Unid., que muere en el Ohio, á 20 leg. mas arriba de Cumberland, y lleva barcos en el espacio de 82 leg. — *Bank*, gr. banco de arena, cerca de las costas de Terra Nova, en la Amér. sept., de unas 55 leg. de largo y sobre 19 de ancho. Hállase comprendida entre los 45° 50' y 46° 50' de lat. N., y los 55° 50' y 60° 10' de long. O. — *Bay*, bahía sobre la ribera occid. del lago Michigan, en los Est. Unid., que tiene de 8 á 12 leg. de ancho; lat. N. 45°, long. O. 90° 18'. — *Briar*, gr. y fértil

cond. de la Virginia, en los Est. Unid., así llamada por el rio del mismo nombre, que la baña. Su cap. es Lewisburg. P. b. 5,914 hab. — *Castle*, c. del cond. de Franklin, en la Pensilvania, en los Est. Unid., á 48 leg. O.-S. de Filadelfia — *Island*, isla del r. de San Lorenzo, á 45 leg. mas abajo de Quebec, en la Amér. sept., con un canal y terreno excelente y abundante en pastos. — Otra en la bahía de Hudson, en la Amér. sept.; lat. N. 61° 2', long. O. 75°. — Otra, una de las Vírgenes, en las Antillas, en la punta or. de Puerto Rico. — Otra en el estrecho del Principe Guillermo, sobre la costa occid. de la Amér. sept., que tiene 10 leg. de circuito; lat. N. 60° 18', long. O. 110° 47°. — Otra sobre la costa de Maine, en los Est. Unid.; lat. N. 44° 41', long. O. 69° 45'. — Grupo de peq. islas descubiertas por Schouten y Lemaire; lat. S. 4° 55', long. E. 152° 50'. — *Mountains* (Mont Verdes), cordillera de mont. de los Est. Unid., que atraviesan el Massachusetts y el Connecticut, en la direccion del N.-N.-E. al S.-S.-O., y separa las aguas del r. de Connecticut de las que desaguan en los lagos Champlain, Jorge, y la bahía de Hudson.

GREENÆ, peq. p. de Dinam., sobre el Aa, cerca del Categat, á 15 leg. N.-E. de Aarhus; lat. N. 56° 24', long. E. 8° 30'.

GREENE, cond. de Nueva York, en los Est. Unid., confin. al N. con los de Schoharie y de Albany, al E. con el Hudson, al S. con el cond. de Ulster, y al O. con el de Delaware. Tiene por cap. á Catskill. Pob. 19,566 hab. — Otro en la Pensilvania, cuya cap. es Greene. Pob. 12,544 hab. — Otro en el Tennessee or., en los Est. Unid., que tiene por cap. á Greenville, y 9,715 hab. de pob. — V. del duc. de Brunswick, en el circ. de Greene, á 2 leg. O. de Gandersheim.

GREENVILLE, peq. c. del Tennessee, en los Est. Unid., en el cond. de Green, á 50 leg. E. de Knoxville. — Otra en la Carolina sept., en los Est. Unid., en el cond. de Pitt, á 9 leg. de Washington.

GREENLAU, v. de Escocia, en el cond. de Berwick, á 15 leg. S.-E. de Edimburgo. Pob. 600 hab.

GREENLI, 2 peq. islas de la costa mer. de la Nueva Hol., á 7 leg. S.-E. del cabo Whidbey.

GREENOCK, c. marít. de Escocia, en Renfrewshire, á la emb. del Clyde, con un p. vasto, profundo y capaz para 500 embarcaciones. Tiene hermosas casas, pero en general calles estrechas é irregulares, excepto en la parte occid. Posee fabr. de jabon, velas de sebo, vidrio, curtidos, cerveza, vidriado, refinarias de azúcar, manuf. de lonas, astilleros y presa de arenque, y su comer. se ha acrecentado consid. desde hace algunos años. Pob. 19,042 hab.; á 6

leg. O. de Glasgow; lat. N. 55° 57', long. O. 2° 58'.

GREENSBOROUGH, cap. del cond. de Westmoreland. en la Pensilvania, en los Est. Unid., á 15 leg. S.-E. de Pittsburg.

GREENUP, c. del Kentucky, en los Est. Unid.

GREENVILLE, cond. de la Virginia, en los Est. Unid., limitado por el O.-N. y E. con los de Brunswick, de Southampton y de Sussex, y por el S. con la Carolina sept. Pob. 6,858 hab. — Otro en la Carolina mer., confinante al N. con la Carolina sept., al E. con el cond. de Spartanbourg, al S. con el de Penderton, y al O. con la Georgia. Su cap. es Greenville y su pob. de 13,155 hab. — C. del cond. de Darlington, en la Carolina mer., sobre el Grande Pedee, á 56 leg. N.-E. de Charleston. — Otra, cap. del cond. de Jefferson, en el Misisipi, en los Est. Unid. — Otra, cap. del cond. de Greene, en el Tennessee or., en los Est. Unid.

GREENWICH, linda c. de Ingl., en el cond. de Kent, sobre la orilla derecha del Támesis. donde se admira el soberbio hospital destinado para los inválidos de la marina, que se principió en el reinado de Carlos II, que quería hacer de él un palacio; pero Guillermo III, en 1694, le dió el destino que tiene. En medio del parque, sobre una peq. colina llamada Fleminstaed-Hill, del nombre del célebre astrónomo, está el observatorio fundado en 1675 por Carlos II, de donde los Ingleses cuentan su primer meridiano. Los yates reales se apostan en el Támesis en este sitio, que tiene 170 toesas de ancho y es muy profundo; en la otra orilla estan los astilleros de la compañía de las Ind. occid. Pob. 16,947 hab.; á 2 leg. E. de Londres; lat. N. 51° 28', long. O. 2° 20'. — C. del cond. de Cumberland, en Nuevo Jersey, en los Est. Unid., á 1 leg. de la bahía de Delaware, y 27 S.-O. de Filadelfia.

GREESA, lug. de la reg. de Argel, á 12 leg. E.-S.-E. de Tiffesh.

GREGORIO (Sn.), c. del Princ. citer., en Nápoles, á 5 leg. S. de Muro. Pob. 4,200 hab.

GREGORZEWO, peq. c. de Polonia, en el palat. de Masovia. Pob. 600 hab.

GREIFENBERG, peq. c. de la reg. de Liegnitz, en Prusia, sobre el Queis, á 5 leg. S.-O. de Lœwenberg. Pob. 5,400 hab. — Otra con un palacio, en la reg. de Postdam, á 6 leg. S. de Prenzlau. — Otra en la reg. de Stettin, sobre el Rega, con un palacio; á 4 leg. S. de Gœtow. — Otra sobre el Drava, en la Baja Carintia, en el imp. de Aust.

GREIFENHAGEN, peq. c. de la reg. de Stettin, en Prusia, cap. de circ., sobre el Regbtz, uno de los brazos del Oder, con

fábr. de lienzos, tintes, aguardientes, etc.; á 15 leg. N. de Custrin. Pob. 3,400 hab.

GREIFFENSE, peq. c. de Suiza, en el lago de su nombre, en el cant. y á 5 leg. de Zurich, con un palacio y fábr. de aguardientes de Kirschwasser.

GREIFFENSFEIN, peq. c. del princ. de Solms-Braunsfel, en la reg. de Coblenza, en Prusia, sobre el Westerwald, con un fuerte; á 16 leg. N. de Maguncia. — Otra en la Baja Aust., sobre el Danubio, á 4 leg. N.-N.-O. de Viena.

GREIFSWALDE, c. amurallada, guarnecida de torreones, de la reg. y á 6 leg. S.-E. de Stralsund, en Prusia, cap. de circ., con un p. sobre el Báltico, una universidad, y fábr. de tabaco y sal. Pob. 6,500 hab.

GREIN, peq. c. de la Alta Aust., cerca del Danubio, á 50 leg. O. de Viena.

GREIWÄLDER, peq. c. del circ. bávaro del Rhin, sobre el Appel.

GREMATSCHEV, peq. c. comere. del gob. de Tula, en la Rus. eur.

GREMETSCH, peq. c. del gob. de Czernigov, en la Rus. eur.

GREMONVILLE, v. de Fr., en el Sena Infer., á 4 leg. N. de Caudebec.

GREMSDÖRF, lug. de Bav., en el circ. del Neckar, sobre el Aisch, con un buen palacio.

GRENDLBRUCK, gr. lug. de Fr., en el Bajo Rhin, á 8 leg. O.-S.-O. de Strasburgo. Pob. 1,100 hab.

GRENNA ó **BRAHE-GRENNA**, v. de la prov. de Smaland, en Suecia, á 4 leg. N.-N.-E. de Jonkiœping.

GRENOBLE, bella y ant. c. de Fr., en otro tiempo cap. del Delfinado, y en el dia cap. de prefect. del depart. del Isere, sit. en una llanura fértil, al pie de una cordillera de los Alpes, sobre el Isere, que la divide en dos partes que se comunican por dos puentes. Tiene calles anchas y regulares, pero casas mal construidas. Hay una bolsa de com., una academia, una escuela de derecho, una biblioteca pública, un colegio real, un arsenal, y entre sus edificios merecen particular atencion la casa consistorial, el tribunal de justicia, de construccion gótica, y la catedral. Comere. en guantes nombrados, pieles, gamuzas, paños, maderas, lino, cáñamo, ruero, hierro y mármol; posee fábr. de indianas, lienzos y aguardiente de cerezas. Pob. 20,655 hab.; á 16 leg. S.-E. de Viena, y 146 S.-E. de Paris; lat. N. 45° 11', long. E. 5° 23'.

GRENOUILLES (las), grupo de peñascos, á 14 leg. S.-E. del cabo Morand, en la Jamaica, en las Antillas; lat. N. 17° 52', long. O. 78° 52'.

GRENOUX, v. de Fr., en el Mayena, cerca de Laval.

GRENVILLE, lug. de la Nueva Escocia,

en la Amér. sept., á 26 leg. S.-O. de Halifax.
— Canal del océano Pacif. sept., sobre la costa occid. de la Amér., que separa el archipiélago de Pitt, de la costa de la Nueva Cornualla.

GRENZHAUSEN, v. de Prusia, á 2 leg. N.-E. de Cohlensa.

GREOUX, c. de Fr., en los Bajos Alpes, sobre el Nerdum, con aguas miner. calientes; á 2 leg. N.-E. de Manosque.

GREPIAC, v. de Fr., en el Alto Garona, cerca de Auterive.

GRESSE, v. de Fr., en el Isere, á 11 leg. E. de Grenoble.

GRESSIA ó GRESSEC, c. en otro tiempo import., sobre la costa N.-O. de la isla de Java, cuyos hab., la mayor parte Chinos, tienen un templo. Posee esta c. salitrerías muy consid.; pero la falta de agua y la insalubridad de su posición han contribuido mucho á su decadencia; lat. S. 7° 9', long. E. 110° 50'.

GRESTEIN, v. de Fr., en Calvados, á 1 leg. E. de Honfleur.

GRESTEN, gr. lug. de la Baja Aust., sobre el peq. Erlaf, á 4 leg. N.-E. de Waidhoven.

GRETUSIEHL ó GRETHE, peq. p. de mar de la Frisia or., en Hanover, á 4 leg. N.-E. de Emden. Pob. 600 hab.

GRETNA-GREEN. V. *Graitney*.

GRETSCHINA-LUKA, peq. v. del gob. de Saratov, en la Rus. eur.

GREUSSEN, peq. c. del princ. de Schwarzbourg-Sonderhausen, en Alem., sobre el Elba, á 6 leg. S. de Erfurt. Pob. 1,500 hab.

GREVELDUINS-KAPEL, v. del Sur Hol., en los Países Bajos. Pob. 1,350 hab.

GREVEN, peq. c. de la reg. y á 4 leg. N.-E. de Munster, en Prusia, sobre el Ems. Pob. 3,450 hab.

GREVENBIETH, v. cerca de Aquisgran, en Prusia.

GREVENMACHEREN, peq. c. del duc. y á 5 leg. N. de Luxemburgo, en los Países Bajos, sobre el Mosela, en una situación agradable.

GREVENSTEIN, peq. c. de la reg. de Amsberg, en Prusia, á 6 leg. O. de Brilon.

GREVESMULLEN, peq. c. del duc. de Mecklenbourg-Schwerin, con fábr. de lienzos; á 6 leg. O. de Wismar. Pob. 1,400 hab.

GREVRARD ó GROEFRATH, v. de la reg. y á 6 leg. S.-E. de Dusseldorf, en Prusia, sobre el Itterdach, con ferrerías y enchillerías.

GREWEILER ó GREHWEILER, v. del duc. de Hesse-Darmstadt, sobre el Appel, á 3 leg. N. de Krentznach.

GREY, cabo sobre la costa occid. de la Amér. sept., que forma el extremo de un

gr. estrecho del golfo de Georgia, reconocido la primera vez por Vancouver; lat. N. 49° 19', long. O. 125° 50'.

GREZ, 2 v. de Fr., una en el Sena y Marne, y otra en el Sarthe. — Otra, en los Países Bajos, á 4 leg. S.-E. de Louvain. — *Doizcau*, v. en el Brabante mer., en el rei. de los Países Bajos. — *en Bovere*, otra de Fr., en Mayena, á 5 leg. N.-E. de Chateau-Gontier.

GREZAC, v. de Fr., en el Charenta Infer., á 5 leg. de Saintes.

GREZIN, lug. del cant. y á 5 leg. de Ginelra, sobre el Ródano.

GREZZANO, peq. c. del rei. Lomb. Ven., en cuya vecindad se admira el puente natural de Veja, que junta dos mont. y tiene un arco de 50 pies de ancho y sobre 114 de alto; á 5 leg. de Verona.

GRIASNUAHA, peq. c. del gob. y á 18 leg. S.-S.-O. de Saratov, en la Rus. eur.

GRIAZOWETZ, c. del gob. y á 9 leg. S.-S.-E. de Vologda, en la Rus. eur.

GRIEGOS, lug. de Esp., prov. de Aragón, á 5 leg. de Albarracín. Pob. 500 hab.

GRIES, mont. del Alto Valesado, en Suiza, que separa este país del valle de Formazza y tiene 7,536 pies de elevación. Nace en su ventisquero el Tossa, que forma una cascada de 400 pies.

GRIES, lug. de Fr., en el Bajo Rhin, á 4 leg. de Strasburgo.

GRIESBACH, v. del circ. del Bajo Danubio, en Bav., donde hay muy buena tierra de porcelana, de que se hace un gr. consumo en las fábr. de Múnich, Viena, etc.; á 4 leg. E. de Passau.

GRIESHEIM, gr. lug. del duc. de Hesse-Darmstadt, á 2 leg. O.-S. de Darmstadt. Pob. 1,700 hab.

GRIESKERRIE, una de las peq. islas Shetland, en Escocia; lat. N. 60° 32', long. O. 3° 18'.

GRIESKIRCHEN, c. de la Alta Aust., á 2 leg. S.-O. de Efferding.

GRIESEN, lug. del gr. duc. de Baden, á 6 leg. S.-O. de Fribourg. Pob. 1,100 hab.

GRIFFEN, peq. c. de la Carrintia, en el imp. de Aust., á 5 leg. E.-N.-E. de Clagenfurt.

GRIGNAN, peq. c. de Fr., en el Drome, sobre el Letz. Pob. 1,700 hab.; á 5 leg. S. de Montelimart.

GRIGNO, gr. lug. del circ. de Roveredo, en el Tirol, sobre las fronteras del rei. Lomb. Ven.

GRIGNOLS, 2 v. de Fr., una en el Dorduña, á 5 leg. de Perigueux, pob. 1,150 hab.; y otra en el Gironda, á 6 leg. de la Reole, Pob. 1,550 hab.

GRIGNY, 2 lug. de Fr., uno en el Ródano

no, á 1 leg. N. de Givors, y otro en el Sena y Oise, á 5 leg. S. de Paris.

GRIGORIOPOL, c. moderna del gob. de Cherson, en Rus., sobre el Dniester, habitada por Armenios, que tienen fábr. de sederías y cotonías; á 7 leg. N.-O. de Bender. Pob. 2,500 hab.

GRIJALBA, v. de Esp., prov. y á 7 leg. de Burgos, sit. á la márgen izquierda del r. Oria. Pob. 290 hab.

GRIJOTA, v. de Esp., prov. y á 1 leg. de Palencia. Pob. 1,244 hab.

GRIMAUD, peq. c. de Fr., en el Var, que dá su nombre á un peq. golfo del Mediter., cerca del cual está sit.; á 10 leg. S. de Draguignan.

GRIMBERGEN, peq. c. de los Países Bajos, á 2 leg. N. de Bruselas. Pob. 2,700 hab.

GRIMBUSTERHOLM, una de las peq. islas Orcadas, en Escocia, cerca de la c. de Stromness.

GRIMLINGHAUSEN, gr. lug. de la reg. de Dusseldorf, en Prusia. Pob. 1,400 hab.

GRIMM ó GRIMMEN, peq. c. de la reg. y á 7 leg. S. de Stralsund, en Prusia. Pob. 1,400 hab.

GRIMMA, peq. c. del rei. de Sajonia, sobre el Mulda, que comer. en maderas, y posee manufac. de lanas, mantelería y algodón; á 6 leg. E.-S.-E. de Leipsick. Pob. 3,000 habit.

GRIMONVILLE, peq. p. de Fr., en la Mancha, á 2 leg. S.-O. de Coutances.

GRIMSAY, una de las Hebridas, sobre la costa de Escocia.

GRIMSBY (el Gr.), v. marít. de Ingl. en Lincolnshire, á la emb. del Humber, á 14 leg. N.-E. de Lincoln. Pob. 2,750 hab.— C. de la Virginia, en los Est. Unid., á 6 leg. N.-E. de Richmond.

GRIMSEL, elevada mont. de los Alpes, en el centro de la Suiza, entre el cant. de Berna y el Alto Valesado, con picos de 8,580, 6,570 y 5,623 pies de altura, sobre el nivel del mar, y un hospiciu en este último, servido por un solo hombre, que permanece en él tanto como permite la estacion. En esta mont. nace el Aar, hay soberbios ventisqueros y una rica mina de cristal.

GRIMSKIAR, fort. de la prov. de Smland, en Suecia, entre Oeland y Calmar.

GRINDELWALD, lug. del cant. de Berna, sit. en el valle de su nombre, al pie de los mas célebres ventisqueros de la Suiza, á 5,150 pies sobre el nivel del mar, rodeado de mont. elevados, entre los cuales los mas notables son el Scheideck, que tiene 6,045 pies de elevacion, el Welterhorn 11,453, y el Eiger 12,268.

GRINNAN, una de las peq. Hebridas, en Escocia; lat. N. 58° 1', long. O. 9° 24'.

GRINNINGEN, peq. c. de Suiza, á 5 leg. S.-E. de Zurich.

GRISON, v. de Esp., prov. y á 4 1/2 leg. de Madrid. Pob. 556 hab.

GRIPSWALD. V. *Greefswald*.

GRISALEÑA, v. de Esp., prov. y á 8 leg. de Burgos. Pob. 455 hab.

GRISEN, lug. de Esp., en Aragon, á 7 leg. de Borja. Pob. 500 hab.

GRISIGNOGNA, peq. c. de Istria, en el imp. de Aust., á 4 leg. E. de Capo de Istria.

GRISKAY, una de las peq. Hebridas, cerca de Barra, en Escocia.

GRISON, una de las peq. Granadillas, en las Antillas, sit. entre las islas de Cariaco y del Diamante, que está inhabitada.

GRISONES (los), cant. de Suiza, uno de los mas extensos de la confederacion, limitado por la Alta Aust., el rei. Lomb. Ven., los peq. cant. de Tesino, Uri, Glaris y Sn. Gall. Tiene 55 leg. de largo del N. al S., y una superf. de 140 leg. cuad. El clima varía segun la altura y situacion de los mont., pero en general es apacible y agradable. Su territ. naturalmente dividido en 5 valles, es muy montuoso, le atraviesan muchas cordilleras de elevados mont., cubiertos de ventisqueros, donde nacen el Rhin, el Inn y otros muchos rios. Aunque se coge trigo, vino, frutas, etc., el suelo es poco á propósito para la agricultura, pero en cambio abunda en pastos excelentes que mantienen rebaños, cuya carne sirve de princip. sustento á sus hab. Es rico este cant. en substancias miner; se extrae de él ganado, maderas y minerales, se importa trigo, sal, mantelería y paños de Ingl. y Fr., y sus manufac. estan en la infancia. Este pais, la ant. *Rhetia* de los Romanos, perteneció á la Alem. hasta el siglo xv que sacudió su yugo y formó 3 peq. repúblicas indep., y en 1798 fue admitido en el número de los cant. de la confederacion Helvética, á la cual contribuye con un contingente de 1,200 hombres y 75,000 reales. Su gob. es democrático; el gr. consejo se compone de 65 miembros nombrados entre todos los hab. que pasan de 16 años; y su pob. asciende á 75,000 hab.

GRISUELA, lug. de Esp., prov. de Zamora, á 1 1/2 leg. de Alcañices. Pob. 265 hab. — *del Paramo*, v. de Esp., prov. y á 5 leg. de Leon. Pob. 175 hab.

GRITA, c. del gob. de Caracas, en la Amer. mer., á 18 leg. S.-S.-O. de Mérida. — Rio del mismo gob. tribut. del Sulia.

GRIWHI, c. sobre la costa de los Esclavos, en Afr., cap. del Whidah, y resid. del virey desde que este pais fue conquistado por el Dahome. Está sit. en un llano arenoso, á 1 leg. del mar. Pob. 8,000 hab.; lat. N. 6° 30, long. O. 1° 4'.

GRIXALVA (mejor *Grijalva*), gr. r. caudaloso de Méjico, que nace en la prov. de

Chiapa y desagua en el golfo de Méjico; lat. N. 18° 55'.

GRIZOLLES, peq. c. de Fr., en el Tarn y Garona, á 1 leg. S.-E. de Verdun.

GROAL. V. *Garaway*.

GROAYS, is'a del Océano, sobre las costas de Fr., en Morbihan, á 2 leg. S.-O. de Port Louis; lat. N. 47° 38', long. O. 5° 46'. — Otra en la costa occid. de Terra Nova, en la Amér. sept.; lat. N. 51°, long. O. 55° 50'. — Otra, una de las Hebridias, en Escocia.

GROBINEN, peq. c. del gob. de Curlandia, en Rus., á 13 leg. S.-S.-O. de Goldingen.

GROBINING, peq. c. de Stiria, en el imp. de Aust., sobre el Ems, á 12 leg. N.-O. de Fudembourg.

GRODEK, peq. c. del circ. de Zaleszczyki, en la Galitcia, sobre el Dniester, á 14 leg. O. de Kaminec. — Otra en la Polonia rusa, en el gob. de Podolia, sobre el Smotrica, á 21 leg. O. de Kaminec. — Otra en el gob. de Grodno, en la Lituania rusa, al S.-E. de Bialytsock. — Otra en la Polonia aust., sobre el Dniester, á 11 leg. S.-O. de Lemberg.

GRODNO, gob. de Rus., formado de la Lituania, que linda con los gob. de Wilna, Minsk y Volhinia, con 1,002 leg. cuad. de superf. Suterreno aunque arenoso y pantanoso, es bastante fértil y en general llano y cubierto de bosques: aunque la agricultura se halla muy atrasada, produce suficiente trigo para poder aun extraerlo, pero su princip. riqueza consiste en los rebaños, no conociéndose en el pais ninguna manufac., y el poco com. que se hace está entre las manos de los Judios. El gob. se divide en 8 circ., sit. entre los 51° 56' y 54° 19' de lat. N., y tiene 620,000 hab. de pob. y por cap. á

GRODNO, c. bastante consid., sobre la orilla derecha del Niemen ó Memel, que se pasa por un puente de piedra, sit. parte en una altura y la otra en un valle. Está hoy muy decayda y tiene algunas manufac. de seda, lienzos, armas de fuego y una academia. La dieta polaca tenia algunas veces sus sesiones en esta c., y durante las turbulencias acacidas en 1795, Estanislao se refugió y abdicó en ella. Pob. 5.000 hab.; á 57 leg. N.-E. de Varsovia; lat. N. 53° 40', long. E. 21° 29'.

GRODZIZK, peq. c. de Polonia, en el palat. y á 7 leg. O.-S.-O. de Varsovia.

GROENBERG. V. *Nepomuc*.

GROENEBERG, peq. distr. muy fértil del cabo de Buena Esperanza, al pie de los mont. Nieuwaerceld.

GROENLANDIA (la), vasto pais que, hablando con propiedad, no pertenece á ninguno de los dos hemisferios, á menos que comunique, como se supone, con la Amér. sept. por el N. del estrecho de Davis. La parte que se conoce comienza en el cabo

Farewel, en los 59° 30' de lat. N. hasta los 78. Tiene esta gr. region por límites al N. un mar desconocido, ó el polo del Norte, al E. el mar Glacial y un estrecho que la separa de la Islandia, y al S.-E. el océano Atl.; atraviésale de N. al S. una cordillera de mont. elevadas cubiertas de nieves eternas, que divide la Vieja Groenlandia en dos partes, entre las cuales esta barrera impenetrable de nieve imposibilita toda comunicacion. Este pais, expuesto á todos los rigores de la zona glacial, conserva helada la tierra la mayor parte del año, y los valles estan cubiertos de hielos eternos. El frio es tan gr. allí que el termómetro de Reaumur baja muchas veces 36° bajo el hielo; el calor del estio es tambien excesivo, principalmente en las islas que coronan las costas. La Groenlandia abunda en liebres blancas, rengíferos, perros, lobos, zorras árticas y osos blancos, y se ven en ella cuervos, águilas muy gr., halcones y otras aves de rapiña, y una especie de pardillo, cuyo canto es muy melodioso. Los mares abundan de ballenas, amfibios, vacas y unicornios marinos, marsopas, bacalaos, etc. Los Groenlandeses son peq., pero bien proporcionados y gruesos, con la cara algo aplastada, cabellos negros y lisos, y la tez de un rojo amorenado. Sus vestidos son hechos de pieles de animales é iguales para ambos sexos, y tienen dos especies de viviendas, unas para invierno y otras para verano; reduciéndose las habitaciones á cabañas, que aunque tengan que contener 7 ú 8 familias, no pasan sus dimensiones de 20 pies cuad. y 6 de altura. En verano generalmente habitan en tiendas hechas con pieles de perro marino; la sangre de este pescado es su bebida favorita, aunque la ordinaria beben agua. Viven de la pesca y de la caza, sin ejercer ningun arte ni oficio; consistiendo su com. en el que hacen con los extrangeros, que se reduce á grasa y barbas de ballena, cuernos de unicornios marinos, pieles de gamos, de raposos y de perros marinos; recibiendo en retorno vestidos y ajuar de casa. La Groenlandia fue descubierta en el siglo viii ó ix por el islandes Ericke-Rande, quien fundó poco despues una colonia, á la que puso el nombre de Groenlandia ó Tierra Verde, á causa del aspecto verdoso del pais donde abordó, que bien pronto llegó á componer 190 lug., 12 parroq., 2 conventos y un obisp. En 1408 se estableció otra en la Groenlandia occid., que consistia en 4 parroq. y 100 lug.; pero habiendo en esta época ido el 17° obispo á tomar posesion de su silla, no pudo aproximarse á la Groenlanda por los hielos que se habian formado á lo largo de sus costas, en una extension consid.; desde entorces toda comunicacion cesó con la colonia mencionada, y en 1721, un sacerdote noruego

estableció otra que existe todavía, y cuyos hab., en número de 5,621, reunidos á los hermanados Moravos y los naturales, que casi todos son cristianos, componen unos 20,000 hab. Poseen ganados y sobre todo carneros.

GROHDE, v. del princ. de Calenberg, en Hanover, sobre el Weser, á 4 leg. S. de Hameln. Pobl. 700 hab.

GROHNE ó GROHNDE, v. del princ. y á 2 leg. S. de Gotinga, en Hanover.

GROINARD, peq. isla de Escocia, en el cond. de Ross; lat. N. 57°, long. O. 7° 57'.

GROITZSCH, v. de Sajonia, sobre el Elster, á 5 leg. de Leipsick.

GROJEC, v. del palat. de Masovia, en Polonia.

GROLL ó GROENLOO, peq. c. fuerte del Gueldre, en los Países Bajos, sobre el Slink, á 8 leg. E. de Zutphen. Pobl. 1,900 hab.

GROLLE (la), peq. c. de Fr., en el Charenta, á 9 leg. S.-O. de Angulema.

GROMITZ ó GROENS, v. del duc. de Holstein, en Din., sobre el Báltico, á 4 leg. S. de Cismar. Pobl. 800 hab.

GRONAU, peq. c. de la reg. y á 10 leg. N.-O. de Munster, en Prusia, en el señorío del Salm-Horstmar. — Otra en el Hanover, sobre el Leine, sitio de un bailiaje. Pobl. 1,500 hab.; á 4 leg. S.-O. de Hildesheim.

GRONDINES (los), peq. c. del Canadá, en la Amér. sept., sobre el r. Sn. Lorenzo; lat. N. 46° 56', long. O. 74° 18'.

GRONENBACH, v. del Alto Danubio, en Bav., á 5 leg. N.-N.-O. de Kempten. Pobl. 1,300 hab.

GRONINGA, prov. consid. del rei. de los Países Bajos, confinante al N. con el mar de Alem., al E. con el Hanover, al S. y al O. con las prov. de Drenthe y de Frisia. Su territ. llano y pantanoso se halla intermedido de un gr. número de canales, y produce trigo, tiene bosques y excelentes pastos que mantienen mucho ganado, y posee fábr. de lienzos nombrados y de lana. Pobl. 146,000 hab.

GRONINGA, c. cap. de la prov. de su nombre, sobre los r. de Kunse y de Fivel. Está sit. á 4 leg. del mar, es fuerte y bien edificada. Tiene una universidad fundada en 1614, y un p. espacioso y cómodo. Entre sus edificios se distinguen el palacio del príncipe, la casa de la asamblea de los estados, el arsenal, la aduana y 3 bellas plazas. Tiene además muchas sociedades sabias y literarias, una institucion de sordomudos, fábr. de mantelería y de lana, y hace un com. consid. de trigo, manteca, ganado y tocino, y encierra 26,500 hab. de pob.; á 54 leg. N.-E. de Amsterdam; lat. N. 55° 10', long. E. 4° 15'. — Peq. c. de Wurtemberg, á 14 leg. E. de Rastadt. Pobl. 2,200 hab. — Otra en el mismo rei., á 1 leg. N.

de Crailsheim. — Gr. lug. de idem, á 2 leg. N.-N.-E. de Schenschingen.

GRONSFELD, v. de los Países Bajos, á 2 leg. S.-E. de Maestricht.

GRONSKAR, fanal del Báltico, sobre la costa de Suecia, al E. de Stokolmo; lat. N. 59° 15', long. E. 16° 42'.

GROOTEBROCH, v. del Norte Hol., en los Países Bajos. Pobl. 1,100 hab.

GROOTE-EYLANDT, isla consid. en la costa sept. de la Nueva Hol., entre los 15° 59' y 14° 17' de lat. S. Tiene 25 leg. de largo del N. al S., y está al O. del golfo de Carpentaria. Su suelo es estéril, pero en el inter. está bien poblado de árboles.

GROOTZUNDERT, peq. c. del Brabant sept., en los Países Bajos, á 4 leg. S.-S.-O. de Breda. Pobl. 2,800 hab.

GROPZIG, v. del duc. de Anhalt, en la Alta Sajonia, sobre el Fuhne, á 12 leg. N.-O. de Leipsick. Pobl. 1,100 hab.

GROS-BOIS, lug. y palacio de Fr., el 1° en Doubs, á 4 leg. de Besancon, y el 2° en el Sena y Oise, á 4 leg. S.-E. de Paris.

GROSMONT, lug. de Ingl., en Monmouthshire, á 5 leg. N.-E. de Abergavenny. GROSSA. V. *Isola Grossa*.

GROSS-ACTINGEN, lug. del circ. del Alto Danubio, en Bav. Pobl. 1,500 hab.

GROSS-ALMERODE, peq. c. del electorado de Hesse-Cassel, á 6 leg. S.-E. de Cassel. — *Alsteden*, v. del princ. de Dessau, en Alem. Pobl. 950 hab. — *Arf*, lug. y di-tr.

del circ. de Salzbourg, con una mina de cobre de azufre. — *Aspach*, gr. lug. del circ. del Neckar, en Wurtemberg. Pobl. 1,100 hab. — *Auhein*, gr. lug. del duc. de Hesse-Darmstadt. Pobl. 1,200 hab. — *Bartloff*, lug.

de la reg. de Erfurt, en Prusia. Pobl. 950 hab. — *Botwar*, peq. c. del circ. del Neckar, en Wurtemberg, á 7 leg. N. de Stuttgart. Pobl. 2,260 hab. — *Bukoro*, lug. de la reg. de Francfort sobre el Oder, en Prusia.

Pobl. 1,000 hab. — *Carben*, lug. del gr. duc. de Hesse-Darmstadt, sobre el Nidda, á 4 leg. N.-E. de Francfort. — *Ehrich*. V. *Greusen*.

— *Ræhrsárf*, v. del circ. de Misnia, en Sajonia, sobre el Ræder. Pobl. 2,000 hab. — *Sachsenhein*, peq. c. del circ. del Neckar, en Wurtemberg, separada de la v. de Klein-Sachsenhein por el peq. r. de Metter, con un ant. palacio. Pobl. 1,000 hab. — *Schwanau*, gr. v. de la Lusacia, en Sajonia, con fábr. de mantelería y tapicería. Pobl. 4,000 hab. — *Schanebreck*, lug. de la reg. de Postdam, en Prusia, con un molino de papel. Pobl. 950 hab. — *Schutzen*, gr. v. del palat. de Presburgo. Pobl. 3,000 hab.; lat. N. 48° 30', long. E. 14° 38'.

— *Steffelsdorf*, v. de la Alta Hungría, en los cond. reunidos de Gomor y de Kleinhondt. Pobl. 5,000 hab.; lat. N. 48° 25', long. E. 17° 47'. — *Strehlitz*, peq. c. de la reg. de Oppeln, en Prusia,

cap. de circ., con un palacio. — *Wanzleben*, c. de la reg. de Magdebourg, en Prusia, cap. de circ. Pob. 2,400 hab.

GROSSBEERN, lug. de la reg. de Potsdam, en Prusia, á 8 leg. de Berlin.

GROSSE-ISLA, peq. isla muy fértil del r. de Estrecho, en la Amér. sept.

GROSSEN-BUSECK, gr. lug. del duc. de Hesse-Darmstadt, en Alem., á 2 leg. E.-N.-E. de Gie-sen. Pob. 1,100 hab.

GROSSENHAYN, peq. c. muy com. del circ. de Misnia, en Sajonia, sobre el Røder, con fábr. de telas de lana y algodón, tintes, imprentas, y plantaciones de rubia en los alrededores; á 6 leg. N.-O. de Dresde. Pob. 3,500 hab.

GROSSENLINDEN, peq. c. del gr. duc. de Hesse-Darmstadt.

GROSSETTO, peq. c. episc. de Toscana, á 12 leg. S.-S.-E. de Piombino. Pob. 2,000 hab.

GROSSGARTACH, v. del circ. del Neckar, en Wurtemberg. Pob. 1,400 hab.

GROSSGOERSCHEN, lug. de la reg. de Mersebourg, célebre por la batalla conocida con el nombre de Lutzen, dada en 1813 en sus contornos.

GROSSHENBACH, v. del circ. del Bajo Main, en Bav., enfrente de la c. de Kleinhenbach, con un hermoso palacio. Pob. 1,500 hab.

GROSSHENNERSDORF, v. de la Lusacia, en Sajonia, sobre el Kønigshobre, con fábr. de cerveza y cuchillos. Pob. 3,000 hab.

GROSSHEPACH, v. del circ. del Jart, en Wurtemberg. Pob. 1,263 hab.

GROSSHUBNICKEN, v. de la reg. de Kønigsberg, en Prusia, sobre el mar del Norte.

GROSSJÆGERNDORF, lug. de la reg. de Kønigsberg, en Prusia, en el circ. de Welau, donde los Rusos batieron á los Prusianos en 1757.

GROSSLAUPHEIM, v. del circ. del Danubio, en Wurtemberg, que junto con Kleinlaupheim, tiene una pob. de 2,400 hab.

GROSSMESERITSCH, c. de Moravia, en el imp. de Aust., en el circ. de Iglau, pert. al principe de Lichtenstein, con un palacio. Pob. 3,400 hab.

GROSSO (monte), c. de la prov. de Bari, en Nápoles, á 2 leg. N.-E. de Minorbino. Pob. 2,000 hab.

GROSSOLZA ó SALZE, peq. c. de la reg. de Magdebourg, en Prusia, cerca del Elba. Pob. 1,600 hab.

GROSSTEUPLITZ, gr. v. de la reg. de Francfort del Oder, en Prusia. Pob. 2,000 hab.

GROSSTSCHIRNAU, v. de la reg. de Breslau, en Prusia, con un palacio. Pob. 780 hab.

GROSSWIG, lug. de la reg. de Merse-

bourg, en Prusia, donde Federico II batió al mariscal Daun, en 1760.

GROTH (Sn.), c. de Hungría, sobre la orilla sept. del Raab, á 28 leg. S.-E. de Viena.

GROTKAU, peq. c. de la reg. de Opeleln, en Prusia, que comer en hilo, lana, etc.; á 11 leg. S.-E. de Breslau. Pob. 1,650 hab.

GROTTA, c. del rei. Lomb. Ven., sobre el Adda, á 3 leg. N.-O. de Cremona. — *Minarda*, peq. c. del Princ. citer., en Nápoles, á 1 leg. S. de Ariano. Pob. 2,250 hab. — *Rosa*, otra en los Est. Pontif., cerca del Tiber.

GROTTAGLIA, 2 c. de la Tierra de Otranto, en Nápoles, la una á 4 y la otra á 7 leg. E. de Tarento.

GROTTKAW, c. de la reg. de Opeleln, en Prusia, cap. de circ. Pob. 1,600 hab. — V. de Bohemia, sobre las fronteras de la Lusacia, á 4 leg. S.-E. de Zittau.

GROTZKA, sitio célebre de la Servia, por la victoria que los Turcos ganaron en 1739.

GROUPUS, p. cómodo y espacioso del Brasil, en la Amér. mer., con alrededores fértiles, y sembrada por la bondad de sus frutos; lat. S. 26° 26'.

GROUW, v. de la Frisia, en los Países Bajos, á 3 leg. S. de Leewarden. Pob. 1,400 hab.

GROVA, peq. p. de Afr., sit. en el extremo mer. de la costa de las Semillas.

GROWA, lug. del Afr., sobre la costa de Marfil, á 10 leg. N.-E. del cabo Palmas.

GROZINGEN, lug. del gr. duc. de Baden, sobre el Plinz, con un bello palacio; á 2 leg. E. de Carlsruhe. Pob. 1,600 hab. — V. del rei. de Wurtemberg, á 4 leg. S.-E. de Stuttgart.

GRUBE, v. del duc. de Holstein, en Din., á 3 leg. N.-E. de Cismar.

GRUBENHAGEN, princ. del rei. de Hannover, al E. del Leine, que tiene 48 leg. cuad. de superf., y 86,000 hab. de pob.

GRUCHET SN. SIMEON, v. de Fr., en el Sena Infer., á 4 leg. de Diepe.

GRUEL, gr. lug. del princ. de Hohenzollern-Sigmaringen, en Alem. Pob. 1,050 hab.

GRUGAG, r. de Escocia, que cae de un precipicio de 500 pies de alto.

GRUGLIASO, peq. c. del Piamonte, en el distr. de Turin. Pob. 2,900 hab.

GRUISSAN, v. de Fr., en el Aude, á 5 leg. S.-E. de Narbona.

GRUMBACH, peq. c. de Bav., en el circ. del Rhin, sobre el Glap, á 16 leg. E.-S. de Treves. — *Infer.*, lug. del gr. duc. de Baden, á 1 leg. S.-O. de Bruchsal. Pob. 1,000 hab.

GRUMBERG, v. del circ. de Olmutz, en

Moravia, á 2 leg. N. de Hohenstadt. Pob. 950 hab.

GRUMO, lug. consid. del rei. de Nápoles, sobre las alturas de Chino, un poco al E. de la cap. Pob. 3,100 hab. — Otra en la prov. de Bari.

GRUNA, 2 lug. de Erzgebirge, en Sajonia, cerca de Chemnitz.

GRUNAU, peq. c. del duc. de Lauenbourg, en Din., sobre el Wackenitz, á 7 leg. E. de Mollen. — Gr. lug. de la reg. de Marienwerder, en Prusia, con fábr. y lavaderos de lencería. Pob. 1,600 hab. — Otra en la reg. de Breslau, en Prusia, cerca de Hirschberg.

GRUNBERG, c. consid. de la reg. de Liegnitz, en Prusia, en un terreno fértil cubierto de viñedos, con fábr. de buenos paños. Pob. 8,000 hab.; á 12 leg. N.-O. de Glogau. — Peq. c. del gr. duc. de Hesse-Darmstadt, sobre el Lahn, á 4 leg. E. de Giessen. Pob. 2,100 hab.

GRUND (Alto y Bajo), 2 lug. del circ. de Lentmeritz, en Bohemia, en la frontera de la Lusacia.

GRUNDE, gr. lug. del rei. de Hanover, en el bosque de Harz, con minas de hierro muy consid. en las cercanías; á 5 leg. S.-O. de Goslar.

GRUNDEL, lago de la Stiria, en el imp. de Aust., al N. de Aussae.

GRUNDLACH, v. del circ. del Neckar, en Bav., á 2 leg. N. de Nuremberg.

GRUNENTHAL, lug. del Erzgebirge, en el rei. de Sajonia, sobre el Flohe, con fundiciones de cobre, á 8 leg. S. de Freyberg.

GRUNHAYN, v. del Erzgebirge, en Sajonia, á 16 leg. S.-O. de Dresde.

GRUNIE, una de las peq. islas Shetland, en Escocia, un poco al S. de Unst.

GRUNINGEN, v. y palacio de Suiza, en el cant. y á 5 leg. S.-O. de Zurich. Pob. 1,500 hab. — Peq. c. del duc. de Hesse-Darmstadt, en Alem., á 4 leg. S. de Wetzlar.

GRUNPUKEL, peq. c. de la Alta Stiria, en el imp. de Aust., á 2 leg. de Rottenmann.

GRUNSFELD, v. del gr. duc. de Baden, en Alem., á 2 leg. N.-O. de Mergentheim. Pob. 1,500 hab.

GRUNSTADT, peq. y linda c. del circ. del Rhin, en Bav., en un terreno fértil, á 9 leg. S. de Maguncia. Pob. 2,500 hab.

GRUONBACH, gr. c. del circ. del Isar, en Wurtemberg. Pob. 1,250 hab.

GRUPELLO, peq. c. del Piamonte, á 5 leg. O. de Pavia.

GRUPNA. V. *Graupen*.

GRUPOS (los), islas del océano Pacíf. mer., reconocidas por Cook en 1769, que se extienden del N.-O.-N. al S.-E. 1/4 S. en

el espacio de 9 leg., y de las cuales las dos mas consi. tienen 4 leg. de largo, y estan separadas una de otra por un canal de 1/4 de leg. de ancho, y rodeadas de una infinidad de peq. islas, con las cuales comunican por unos arrecifes á flor de agua. Sus hab. son de estatura regular y bien hechos, tienen el cutis moreno, los cabellos negros y van casi desnudos; lat. S. 18° 22', long. O. 145° 2'.

GRUSS, lug. del Tirol, en el imp. de Aust., sobre el mont. Brennetz.

GRUYERES, peq. c. del cant. y á 6 leg. S. de Fribourg, en Suiza, sobre el Sanch, nombrado por sus quesos. Pob. 1,800 hab.

GRYBOW, peq. c. del circ. de Sandec, en Galicia, sobre el Biala.

GRYS, rio de la Amér. sept., que desagua en el lago Erie; lat. N. 41° 45', long. O. 81° 22'.

GRYSON ó GRAYSON, cond. de la Virginia, en los Est. Unid., confinante al N. con el de Montgomery, al S. con la Carolina sept., y al E. y al O. con los cond. de Henry y de Wythe. Tiene por cap. á Greenville y de pob. 4,941 hab.

GRZYMALOW, peq. c. del circ. de Tarnopol. en Galicia.

GSHAT, c. del gob. de Smolensko, en Rus., sobre un peq. rio de su nombre, donde se embarca el trigo, el añamo y el hierro despachados de la Ucrania para Sn. Petersburgo. Pob. 2,500 hab.

GUABA, nombre de 2 rios de la isla de Sto. Domingo, en las Antillas.

GUABIARE, gr. r. de la Nueva Granada, en Colombia, que nace en los mont. de Sta. Fé, y desagua en el Orinoco; lat. N. 18°, long. O. 70° 52'.

GUACA, establec. de la Nueva Granada, en Colombia. Pob. 500 hab. — Nombre de otros 2 peq. establec. de la prov. de Quito, en Colombia.

GUACARA, c. del gob. de Venezuela, en Colombia, á 6 leg. de Valencia. Pob. 4,000 hab.

GUACATERA, peq. c. india de la prov. de Tucuman, en las Prov. Unid. de la Amér. mer., con una iglesia y una capilla, en el camino de Buenos Ayres á Potosí, á 29 leg. N. de Jujuy.

GUACHE, rio de la Nueva Granada, en Colombia, que nace al S. de Tocuyo, y desagua en la Portuguesa.

GUACHUPE, rio de la prov. de Tucuman, en la Amér. mer., que desagua en el Rio Salado.

GUACHI-YACU, rio de la prov. de Mainas, en Colombia, que se reune con el Morana; lat. S. 5° 57', long. O. 79° 17'.

GUACHIO ó HUACHIO, peq. p. sobre la costa del Perú, en la Amér. mer., entre la isla Sn. Martin al N. y la del Callao al S.

GUACHUCAL, v. del gob. y á 25 leg. O. de Popayan, en Colombia.

GUADABARBO, r. de Esp., en Andalucía.

GUADAGNUOLO, peq. v. de los Est. Pontificios, en la delegacion de Roma, á 2 leg. N. de Palestrina.

GUADAHORTUNA, v. de Esp., prov. y á 2 leg. de Granada. Pob. 900 hab.

GUADAIRA, r. de Esp., en Andalucía, que nace en las sierras de Moron, y desagua en el Guadalquivir.

GUADAJOZ, r. de Esp., en Andalucía.

GUADALAJARA, prov. de Castilla la Nueva, en Esp., cuyo territ. ofrece un llano elevado herizado de mont., árido y despoblado de árboles. Encierra 163 leg. cuad. de superf. y le atraviesa el Tajo, y produce trigo, azafran, aceitunas, frutas, y cria algun ganado. Posee tambien fáb. de telas de lana y paños, y tiene 122,000 hab. — C. cap. sobre las márgenes de Henares, con una intend., un palacio y una fáb. real consid. de paños. Pob. 6,756 hab.; á 10 leg. N.-E. de Madrid.

GUADALAJARA, gr. prov. de Méjico, en la Amér. sept., que linda al N. con las de Sonora y de Durango, al E. con las de Zacatecas y Guanajuato, al S. con la de Valladolid, y al O. con al océano Pacífico. Tiene 68 leg. de largo y 100 de ancho, con una superf. de 6,612 leg. cuad. y una pob. de 650,500 hab. Bãñale el r. Santiago, y la parte or. la atraviesan las Cordilleras, y la region próxima al mar está cubierta de bosques que surten de excelentes maderas de construccion. Produce trigo, frutas, maiz, legumbres, azúcar, cochinilla, plantas medicinales, y abunda en minas de oro y plata. El aire es mal sano en las costas, pero templado y saludable en el inter. Encierra esta prov. 2 c., 6 v. y 522 lug., y el volcan de Colima, que es el mas occid. de la Nueva España, arroja á veces cenizas y humea.

GUADALAJARA, gr. y bella c. obispo, cap. de la prov. de su nombre, en Méjico, sit. en una llanura agradable y fértil, á la orilla izquierda del r. Santiago. Nótanse en ella 8 plazas públicas, varios conventos, dos colegios, un hermoso acueducto y soberbios jardines. Tiene fáb. de cigarros, vidriado estimado, y fue fundado en 1551. Pob. 19,500 hab.; á 115 leg. N.-O. de Méjico; lat. N. 21° 9', long. O. 105° 22'.

GUADALAVIAR ó TURIA, rio de Esp., prov. de Valencia. V. *Turia*. — Lug. de Esp., en Aragon, á 5 leg. de Albarracin. Pob. 640 hab.

GUADALBON, rio de Esp., en el rei. de Jaen, que nace en la Sierra Nevada, y se reune con el Guadalquivir, en Mengibar.

GUADALBULLON, r. de Esp., en Andalucía.

GUADALCANAR, v. de Esp., en Extremadura, con una mina de azogue en las cercanias; á 15 leg. de Sevilla. Pob. 4,570 hab. — Isla del archip. de Salomon, en el mar Pacífico mer. Está bastante poblada; lat. S. 9° 16', long. E. 159° 30'.

GUADALCAZAR, c. de la intend. y á 20 leg. N.-E. de Sn. Luis de Potosí, en Méjico. — V. de Esp., prov. de Córdoba, á 2 leg. de la Carlota. Pob. 423 hab.

GUADALECT, v. de Esp., prov. de Valencia, á 7 leg. de Denia. Pob. 457 hab.

GUADALEFRA, r. de Esp., prov. de Extremadura.

GUADALEMAR, r. de Esp., en Extremadura.

GUADALETE, r. de Esp. que nace en los confines de la prov. de Granada y desagua en la bahia de Cádiz.

GUADALEN, r. de Esp., en Andalucía.

GUADALENTIN, r. de Esp., en Andalucía.

GUADALIMAR, r. de Esp., en Andalucía.

GUADALIX, v. de Esp., prov. y á 8 leg. de Madrid. Pob. 915 hab.

GUADALJOCES, r. de Esp., en Andalucía.

GUADALMEDINA, peq. r. de Esp., que desagua en Malaga, en el Mediter.

GUADALMEZ, r. de Esp., que tiene su origen en la prov. de Cordoba, y muere en el Zuñar.

GUADALOPE, v. de Esp., prov. de Aragon.

GUADALQUIVIR, (el ant. *Batis*), uno de los mayores rios de Esp., que se divide en tres brazos mas allá de Sevilla. El terreno comprendido entre el brazo or. y el del medio se llama Isla menor, y el que hay entre el este y occid. Isla mayor. Atraviesa los rei. de Jaen, Córdoba y Sevilla, y desagua en el golfo de Cádiz, á 10 leg. N.-O. de esta c. Su alveo está embarazado con bancos de arena y bagios, pero es navegable para embarcaciones peq. hasta Sevilla, y lleva barcos hasta Córdoba.

GUADALUPE, isla del océano Pacífico sept., sobre la costa de California, en la Amér. sept., que tiene 5 leg. de largo y consiste en mont. elevados, cascajosos y áridos; lat. N. 28° 53', long. O. 120° 57'. — Bello rio de la prov. de Tejas, en Méjico, que nace á 61 leg. N.-O. de Sn. Antonio, y desagua en el golfo de Méjico, despues de haber regada un pais fértil, en el espacio de 82 leg. — Otro en la misma prov., que desagua en el golfo de Sn. Bernardo. — Lug. de la Nueva Vizcaya, en Méjico; lat. N. 27° 55', long. O. 107° 40'. — Otro en la

prov. y á 16 leg. N.-O. de Sn. Luis de Potosí, en Méjico. — Pcq. e. de Esp., en la prov. y á 18 leg. S.-O. de Toledo.

GUADALUPE (la), isla de las Antillas, la mayor y mas rica de las Caribes, situada entre la Dominica, la Maria Galanda, la Deseada y la Montserrat. Se halla entre los 15° 59' y 16° 40' de lat. N., y los 63° 20' y 69° 9' de long. O., á 30 leg. de la Martinica. Tiene de 30 á 35 leg. de largo y sobre 10 de ancho; está dividida en dos partes por un canal que llaman Rio Salado, cuya parte or. lleva el nombre de Tierra Grande, y la occid. el de Tierra Baja, y es la mas peq. Esta última tiene una falta absoluta de agua dulce; pero se encuentra la bastante en la otra, para surtir al abastecimiento de las islas vecinas. El suelo es en general fértil, y produce azúcar, café, añil y gengibre; críase mucho ganado mayor, lanar y caballar, y el centro de la isla lo atraviesa una cordillera de mont. poblados de árboles, entre los cuales está el Sonfrieso, cuya altura sobre el nivel del mar es de 4,795 pies, con una boca ó abertura que arroja continuamente un humo negro y sulfurado. Hacia una parte de la costa occid., hasta cierta distancia de la orilla, el agua del mar está tan caliente que se pueden cocer huevos, y cuando se mueve la arena se siente un olor muy fuerte de azufre. La Guadalupe encierra tambien una fuente de agua hirviendo, un pantano de agua caliente, y fue descubierta por Colon, quien experimentó una vigorosa resistencia de parte de las mugeres, armadas de arcos y flechas. En 1685 una partida de 5 á 600 Franceses se apoderó de ella, y desde entonces ha estado en poder ya de Ingleses ya de Franceses; pero en el dia pertenece á estos últimos. Dependien de la Guadalupe las islas de Maria Galanda, de los Santos, la Deseada y las 2 terceras partes de la de Sn. Martin, ocupando su parte mer. los Holandeses. La 1ª comprende una e., 15 parroquias y 6 v.: la 2ª encierra una e., la Punta á Pitre, 9 parroq. y 5 v. bastante consid., y las islas que dependen forman cada una un barrio. La cap. de la Guadalupe es la c. de Basse-Terre, y la pob., juntamente con sus dependencias, se valúa á 109,404 hab.

GUADALUPE, v. de Esp., prov. de Extremadura, á 12 leg. de Trujillo. Pob. 3,429 hab. — Lug. de Esp., prov. y á 1 leg. de Murcia. Pob. 1,347 hab. — (*Sierras de*), cordillera de Esp., conocida por el célebre santuario de este título. — Rio de Esp., que nace en la Extremadura y desagua en el Guadiana.

GUADAMELLATO, r. de Esp., en Andalucía.

GUADAMEZ, r. de Esp., que nace en Extremadura y muere en el Guadiana.

GUADAMUR, v. de Esp., prov. y á 2 1/2 leg. de Toledo, cerca del r. Guadarranque. Pcb. 1,113 hab.

GUADAPORCON, r. de Esp., en Andalucía, prov. de Granada.

GUADARIZAR, r. de Esp., en Andalucía.

GUADARMINA, r. de Andalucía, en Esp., que nace en la Mancha y se reúne al Guadalquivir en Cazorla.

GUADARRAMA, larga y elevada cordillera de mont. de Esp., que atraviesa por los confines de las prov. de Segovia y Avila, Guadalajara y Madrid, proporcionando en sus puertos paso á las carreteras de Sn. Ildefonso y de Valladolid; entra despues en Portug., donde se conoce con el nombre de sierra de Estrella, y remata con la denominacion de Sierra de Cintra. en el cabo de la Roca, metiéndose sus mayores alturas sobre el mar, las del puerto Navacerrada que tiene 2,204 varas, y la de la cumbre de Peñalara. — V. de Esp., prov. de Madrid, en las orillas del rio de su nombre y á la caída del puerto, á 8 1/2 leg. N.-O. de Madrid. — R. de Esp., que nace en la sierra de la Fontria, y desagua en el Tajo.

GUADARRAMILLA, r. de Esp., que nace en la prov. de Córdoba, y desemboca en el Zujar.

GUADASUAR, v. de Esp., prov. de Valencia, á 1 leg. de Aleira. Pob. 1,650 hab.

GUADATIN, r. de Esp., en Andalucía.

GUADAZEQUIES, lug. de Esp., prov. y á 10 leg. de Valencia. Pob. 243 hab.

GADEL, c. del Mekrand, en Persia, con un buen p.; lat. N. 25° 14', long. E. 61° 48'.

GUADIAMAR, r. de Esp., que muere en el Guadalquivir, un poco mas abajo de Sevilla.

GUADIANA (el), gr. r. de Esp., que nace en la Mancha, tiene su principio en las lagunas de Ruidera, va primero hacia N.-O. por espacio de 8 leg., luego se esconde, al cabo de otras 7 aparece de nuevo en el lago llamado Ojos de Guadiana, junto á Villarubia de los Ojos, y sigue hacia O., entra en Port., y dirigiéndose al S., sirve de limite entre este rei. y la Esp., y desagua en el Oceano entre Ayamonte y Castel Marin, despues de un curso de 125 leg. Es navegable por espacio de 16 leg. — *El menor*, peq. r. de Esp., en la prov. de Jaen.

GUADIARO, r. de la prov. de Granada, en Esp., que desagua en el Mediter.

GUADIATO, peq. r. de Esp., que muere en el Guadalquivir.

GUADIEL, r. de Esp., en Andalucía.

GUADIELA, r. de Esp., que nace en la prov. de Guadalajara y desemboca en el Tajo.

GUADIX, c. episc. de Esp., provincia de Granada, sobre el r. de su nombre, que va al Guadalquivir, en una vega cuyas frutas

son ponderadas, con baños medicinales de Graena, á 1/2 leg. S.-O. de la c. Tiene varias iglesias y conventos, y algunas manufact., y dista 9 leg. N.-E. de Granada. Pob. 9,110 hab. — R. de Esp., en Andalucía.

GUADRAMIRO, lug. de Esp., prov. de Salamanca, á 7 1/2 leg. de Ciudad Rodrigo. Pob. 780 hab.

GUADUAZ, c. de la Nueva Granada, en la Amér. mer.; lat. N. 5° 11', long. O. 77° 8'.

GUAHEDE, distr. del Sigilmessa, en Afr., que comprende 5 c. y algunos lug.; á 41 leg. S. del Atlas.

GUAILAS ó HUAILAS, prov. del Perú, en la Amér. mer., limitada al N.-E. y al E. por la de Conchucos, al S. y al S.-E. por la de Caxatambo, y al O. por la de Santa. Tiene unas 16 leg. de largo y 7 de ancho, y su clima es muy variado por la configuración geológica del país. El terreno es bastante fértil en trigo, gramíneas y frutas, y encierra minas de oro, plata, cobre y alumbre, etc.

GUAIRA (la), c. de la prov. y á 5 leg. de Caracas, en la Amér. mer., fundada por Diego Osorio en 1588. Su p. defendido por un cast., y sin ser muy seguro, es el mas frecuentado de aquella costa, y la c. está enteramente encajonada entre los mont., y en 1812 fue casi toda arruinada por un terremoto. Pob. 6,000 hab.; lat. N. 10° 48', long. O. 69° 22'.

GUAJAR ALTO, lug. de Esp., prov. y á 8 leg. de Granada. Pob. 825 hab.

GUAJAR FARAGUIT, v. de Esp., prov. y á 9 leg. de Granada. Pob. 950 hab.

GUAJAR FONDON, v. de Esp., prov. y á 9 leg. de Granada. Pob. 350 hab.

GUALACOO, establec. de la prov. y á 6 leg. N.-E. de Cuenca, en la Amér. mer.; lat. S. 2° 55', long. O. 80° 45'.

GUALATA, país de Afr., que Loe describe y coloca al N. del Niger, entre el Tombonetou y el imp. de Mar., que es sin duda el Warlet (V. esta palabra).

GUALCAS, peq. r. de la prov. de Piara en el Perú.

GUALCHIOS, lng. de Esp., prov. de Granada, á 1 leg. E. de Motril y 1/2 del mar. Pob. 3,000 hab.

GUALDA, v. de Esp., prov. de Guadalajara, á 3 leg. de Sigüenza. Pob. 856.

GUALDO, peq. c. de los est. Pont., á 2 leg. de Nocera. Pob. 2,000 hab. — Otra en la delegación de Esposito, á 4 leg. N.-E. de Norcia.

GUALEA, establ. de la prov. de Esmeraldas, en Quito, en la Amér. merid., á 9 leg. N.-O. de Quito; lat. N. 5°, long. O. 80° 54'.

GUALEGAICHU, v. de la rep. y á 37 leg. O. de Buenos Ayres, en la Amér. mer., sobre un r. del mismo nombre; lat. S. 32° 59', long. O. 60° 47'.

CUALEGUAY, v. de la rep. y á 59 leg. N.-O. de Buenos Ayres, en la Amér. merid.; lat. S. 55° 8', long. O. 61° 48'.

GUALI, r. rápido de la Nueva Granada, que desagua en el Magdalena; lat. N. 5° 15', long. O. 77° 15'.

GUALIOR, distr. de la prov. de Agra, en el Ind., sit. entre los 26° y 27° de lat. N. y los 76° 40' y 77° 40' de long. E. Es muy fértil, produce mucho algodón y encierra una mina de hierro.

GUALIOR, céleb. fort. en el distr. de su nombre, sit. en una colonia de una colina de 1/2 leg. de largo y 150 toesas de ancho. Las costas de esta son muy escarpadas, y tienen en muchos sitios 550 pies de elevación. La c. de igual nombre se halla al pie de la colina, y es gr. com., y populosa; lat. N. 26° 18', long. E. 76° 54'.

GUALLAGA, r. de la Amér. mer., que nace en la prov. de Guanco, en el Perú, y despues de un curso de mas de 200 leg. del S. al N., desagua en el r. de las Amazonas, en los 7° 16' de lat. S.

GUALTA, lug. de Esp., en Cataluña, á 9 leg. de Barcelona. Pob. 490 hab.

GUALTERO ó GUALTERI, c. del duc. de Módena, en la prov. y á 5 leg. N. de Regio. Pob. 4,150 hab.

GUAM, **GUHAM** ó **GUAHON**, una de las islas de los Ladrones, que tiene 50 leg. de circunf., y está guarnecida de peñascos escarpados que la sirven de barrera contra el mar, con costas abundantes en pescados, principalmente tortugas. Su terreno dá legumbres y frutos de toda especie; pero sobre todo bananas, limones y naranjas; produce tambien alcaparros y árboles del pan. Cria gauado vacuno, introducido por los Españoles, gamos y javales. Los naturales son robustos y bien hechos, pero indolentes, dados á la borrachera, apasionados á la música, civiles y hospitalarios. Han hecho gr. progresos en las artes mecánicas, y sus piraguas son las embarcaciones veleras mas finas del universo. Encierra esta isla 21 lug., sit. todos en las orillas del mar, hallándose todavia el interior en el est. natural, y ocupado por un bosque impenetrable. Los Españoles tienen en ella un establec., y cuando la descubrió Magallanes estaba muy poblada; pero en el día muy reducida. La punta S.-E. está en los 15° de lat. N. y los 145° de long. N.

GUAMA, r. de la prov. de Para, en el Brasil, en la Amér. mer., que muere en el de las Amazonas, en Para. — Otro en la prov. de Cercado, en el Perú.

GUAMACHUCO, prov., del Perú, en la Amér. mer., que confina con las de Caxamarca, Chochoyos, Caxamarca, Trujillo y Conchucos. Tiene 50 leg. de largo y

10 de ancho. Su clima es generalmente frío, pero el suelo es muy fértil en maiz, trigo, cebada, etc.; criase en ella mucho ganado y hay fábr. de paños. Pobl. 11,000 hab. Su cap. está sit. á 100 leg. N. de Lima; lat. S. 7° 54', long. O. 80° 20'.

GUAMALIES ó **HUAMALIES**, prov. del Perú, en la Amér. mer., que linda al N. con la de Pataz, al E. con los Andes, al S.-E. con la prov. de Guanuco, al S. con la de Tarma, al S.-O. con la de Caxatambo, y al N.-O. con la de Conchucos. Tiene 102 leg. de largo, 37 de ancho, y se compone de un inmenso valle regado por el r. de las Amazonas, que nace á 7 leg. de su límite mer. Al S. el clima es frío, en los demás sitios es templado, y al N. hay muchos valles, donde el calor es excesivo, y se han descubiertos en ella minas de azogue.

GUAMANGA ó **HUAMANGA**, prov. del Perú, en la Amér. mer., que linda por N. y N.-E. con la de Huanta, por S. con la de Vilcas Huaman, y por O. con la de Castro Virreina. Su terreno es elevado y el clima frío. Encierra ricas minas de plata, pero están inundadas. La cap. edificada por Pizarro, es una linda c., sit. en una espaciosa y hermosa llanura, con casas de piedra, gr. número de iglesias, y una univ. bien dotada. Lleva también el nombre de Sn. Juan de la Victoria, ó de la Frontera, y dista 77 leg. S. E. de Lima; lat. N. 50°, long. O. 100° 14'.

GUAMANTAGÑA, c. de la prov. de Huanta, en el Perú, célebr. por una efigie de J. C., que está en gr. veneracion por los hab., quienes el día de pascua de resurreccion asisten á Guamatangua para adorarla; á 20 leg. N.-E. de Lima.

GUAMANTLA ó **HUAMANTLA**, lug. de la intend. y á 11 leg. N.-E. de la Puebla de los Angeles, en Méjico.

GUAMARE, r. de la prov. de Scará, en el Brasil, que desagua en el Océano; lat. S. 4° 55'.

GUAMES, nombre de r. de la prov. de Pastos, en la intend. de Quito, en la Amér. mer.

GUAMOCO, c. de la prov. y á 15 leg. N.-E. de Antioquia, en el gob. de la Nueva Granada, en la Amér. mer. Sacábanse en otro tiempo de sus minas gr. riquezas; pero ahora están agotadas; lat. N. 7° 9', long. O. 77° 17'.

GUAMUBO, establec. de la isla de Cuba, en las Antillas, á 8 leg. E. de la Habana.

GUAMULOS, v. de la isla de Cuba, en las Antillas, á 54 leg. S.-E. de Sta. Clara.

GUANA, peq. isla de las Antillas, al N.-E. de Antioya; lat. N. 17° 16', long. O. 64° 20'.

GUANAGAS, establec. de la prov. y á 16 leg. N.-E. de Popayan, en el Perú.

GUANACHES, nombre de muchos lagos de la prov. de Cuyo, en el gob. de Buenos

Ayres, en la Amér. mer., al E. de los Andes chileños. La laguna Gr., la mas consid., tiene 22 leg. de largo, y dá nacimiento al r. Desaguadero.

GUANAJANI ó **ISLA DE SN. SALVADOR**, una de las Bahamas, en las Antillas, la primera que descubrió Colón en el Nuevo Mundo, en 1492.

GUANAPU, gr. r. del Brasil, en la Amér. mer., que desagua en el de las Amazonas, cerca de su emb.

GUANARE, c. de la prov. de Varinas, en el gob. y á 79 leg. S.-S.-O. de Caracas, en la Amér. mer., sit. sobre el r. de su nombre, con calles rectas y anchas, y casas bien edificadas. Tiene una vasta y hermosa iglesia, que encierra una imágen de Ntra. Señora del Comorato, que los fieles vienen á adorar de las prov. vecinas. Poseen sus habitantes numerosos rebaños de ganado vacuno y mular, y hacen con ellos un gr. com. Pobl. 12,500 hab.; lat. N. 8° 14', long. O. 69° 12'.

GUANAJUATO, intend., de Méjico, en la Amér. sept., sit. en las cordilleras de Anahuac, y la mas rica de todas las ant. colonias españolas. Tiene 52 leg. de largo y 51 de ancho, y el puerto mas elevado de este país montuoso está á 9,255 pies sobre el nivel del mar. Comenzaron los Europeos á formar en ella sus establecimientos desde el siglo xv°, y se ocuparon al principio mas de la agricultura que del laboreo de las minas, que fue casi abandonado en los siglos xvii y xviii; pero desde hace 30 á 40 años se siguió continuando, y en el día su producto es mas considerable que el del Potosí, y de 1796 á 1805 dieron unos 40 millones de pesos fuertes en oro y plata. Contiene esta prov. 5 c., 4 v., 57 lug., 55 parroquias y 448 haciendas. Pobl. 517,500 hab.—Su cap. es una gr. c. edificada por los Españoles en 1554, y sit. á 6,856 pies sobre el nivel del mar. Su pob. asciende á 41,000 hab., y la de los mineros, cuyas viviendas están contiguas á la c., 29,600: total 71,000; lat. N. 21°, long. O. 75° 5'.

GUANARITO, r. de la prov. de Venezuela, en la Amér. mer., que nace al N. de la c. de Trujillo, recibe el Tucupio, y desagua en el Portuguesa.

GUANBACHO, r. del Perú, en la Amér. mer., que desemboca en el océano Pacífico; lat. S. 9° 22'.

GUANCABAMBA ó **CHAMAYA**, r. de la intend. de Quito, en la Amér. mer., que muere en el de las Amazonas. El caudero encargado de la correpondencia entre esta prov. y la costa del océano Pacíf., baja al principio este r. á nado durante 2 días, y en seguida el de las Amazonas.

GUANCABELICA, c. del Perú, en la Amér. mer., y cap. de la prov. de Angaraez. Está sit. en un valle desigual de los Andes, en una posición elevada, y su clima es muy

variable. Encierra minas de oro, plata, azogue y plomo; á 57 leg. S.-E. de Lima; lat. S. $12^{\circ} 56'$, long. O. $77^{\circ} 11'$.

GUANCHACO, p. de mar del Perú, en la Amér. mer., cerca de Trujillo; lat. S. $8^{\circ} 5'$, long. O. $81^{\circ} 18'$.

GUANCHES, r. de la isla de Cuba, en las Antillas, que desemboca en el golfo de Méjico; lat. N. $20^{\circ} 4'$, long. O. $78^{\circ} 11'$.

GUANEROS, r. del gob. de Caracas, en la Amér. mer., que nace en los mont. de Maracaibo, y muere en el Apure.

GUANIPA, r. del gob. de Caracas, en la Amér. mer., en la prov. de Cumaná, que desagua en el Guarapiche.

GUANJAIA ó GUANCAYO, c. de la prov. de Jauja, en el Perú.

GUANJOLIK, lindo lug. de la Abisinia, en Afr., á 8 leg. S.-O. de Tcherkin.

GUANO, establec. de la prov. y á 5 leg. N.-E. de Río Bamba, en la Amér. mer. — Peq. isla sobre la costa del Perú, en la Amér. mer.; lat. S. $20^{\circ} 19'$.

GUANO-KEY (Gr.), peq. isla de las Bahamas, en las Antillas; lat. N. $26^{\circ} 50'$. — (Peq.) Otra; lat. N. $26^{\circ} 18'$, long. O. $28^{\circ} 38'$.

GUANTA, c. y prov. del Perú, en la Amér. mer., confinante al N. y N. O. con la prov. de Jauja, al N.-E. y E. con los Andes, al S. y S.-O. con la prov. de Anga-naes, Guamanga y Castro Vigna, y al S.-E. con las de Andahuailas y Vileas Huamen. Tiene 60 leg. de largo y 40 de ancho, y su terreno está cortado de valles y mont., y abunda en frutos de toda especie, en azúcar y en cacao. Pob. 10,000 hab.

GUANTANEMA, bahía de la isla de Cuba, en las Antillas, capaz para recibir una escuadra numerosa; lat. N. $20^{\circ} 30'$, long. O. $79^{\circ} 10'$.

GUANUCO ó HUANUCO, prov. del Perú, en la Amér. mer., que linda al N. y E. con un desierto, al S.-E. y al S. con la prov. de Tarma, y al O. con la parte mer. de la de Guamalies. — Cap. de la prov., que de hermosa y grande que era en otro tiempo, ha quedado reducida hoy á un lug. Véncse en sus alrededores ruinas de soberbios edificios incas, y se halla la c. en los $10^{\circ} 6'$ de lat. S., y los $77^{\circ} 56'$ de long. O.

GUAPORE, gr. r. del Brasil, en la Amér. mer., que se dice tiene su principio en la prov. de Mato Grosso, en la lat. S. $14^{\circ} 42'$, á 25 leg. N.-E. de Villa Bella, y desagua en Arinos despues de un curso de unas 150 leg.

GUARAGUAIM, r. del Brasil, en la Amér. mer., que desagua en el Océano; lat. S. $5^{\circ} 10'$.

GUARAMAMA, r. del Brasil, en la Amér. mer., que desemboca en el Océano; lat. S. $7^{\circ} 20'$.

GUARAMBARE, establec. de Indios, y

r. del Paraguay, en la Amér. mer.; lat. S. $25^{\circ} 29'$, long. O. $59^{\circ} 50'$.

GUARAPICHE, gr. r. del gob. de Cumaná, en la Amér. mer., que tiene su origen sobre la costa or. del mont. Bergantín, serpentea entre mont., riega un país desconocido, habitado por salvages, y desagua en el golfo de Paria, entre el cabo de este nombre y la emb. del Orinoco; lat. S. $10^{\circ} 8'$.

GUARCO, p. de mar del Perú, en la Amér. mer.; lat. S. 15° .

GUARDA, peq. c. fuerte de la Beira, en Port., con silla episc., una catedral y 4 iglesias; á 8 leg. S.-O. de Almeida. Pob. 2,585 hab. — Nombre de un establec. de la isla de Cuba, á 65 leg. de la Habana. — R. de Esp., en Aragon.

GUARDALAR, r. de Esp., en la prov. de Granada.

GUARDAMAR, v. y p. de Esp., prov. de Valencia, á la emb. del Segura, con com. de sal; á 7 leg. S.-O. de Alicante. Pob. 3,588 hab.

GUARDIA (la), v. de Esp., prov. de Toledo, á 5 leg. de Ocaña. Pob. 4,666 hab. — V. de Esp., en la Rioja alavesa, sit. á la falda de los elevados montes que llaman Cantabria. Pob. 2,246 hab. — (Sta. Maria de la), v. de Esp., en Galicia, sit. á la orilla del mar junto al desembocadero del Miño, en el valle del Rosal; á 6 leg. de Tuy. Pob. 2,415 hab. — *Dels Prats*, lug. de Esp., en Cataluña; á 1 leg. de Montblanch. Pob. 38 hab. — *Y Sellés*, v. de Esp., en Cataluña; á 5 leg. de Talam. Pob. 500 hab. — C. de la Tierra de Labor, en el rei. de Nápoles. — Otra en el cond. de Molisa, en el mismo rei. con silla episc. y 18,000 hab.; á 4 leg. E. de Molisa. — *Lombarda*, c. del Princ. cit., en Nápoles.

GUARDIALFIERA, v. de la Molisa, en el rei. de Nápoles, á 2 leg. O. de Larino.

GUARDO, v. de Esp., prov. de Palencia, á 10 leg. de Carriou. Pob. 800 hab.

GUARENA, peq. c. del Piamonte; á 2 leg. N.-O. de Albe.

GUARGA, r. del imp. de Mar., en Afr., que desagua en el Sebou, á 12 leg. mas arriba de Mamora.

GUARGALA, c. com. y cap. de un peq. rei. del Afr., en el Biledulgerid, al S. del mont. Atlas, y á 140 leg. S.-E. de Argel; lat. N. 28° , long. O. $4^{\circ} 8'$.

GUAREÑA, v. de Esp., prov. de Extremadura; á 4 leg. de Medellin. Pob. 4,020 hab.

GUARIAN ó GARIAN, cordillera de mont. del Afr., al S. de la reg. de Trípoli, donde se mantiene mucho ganado vacuno, lanar y cabrio, y hay gr. plantaciones de olivos.

GUARICO, gr. r. del gob. de Caracas, en

la Amér. mer., que tiene su origen en la prov. de Venezuela, y muere en el Apure, á 26 leg. del Orinoco.

GUARINO, r. de la Nueva Granada, en la Amér. mer., que se reúne con el de la Magdalena.

GUARISAMEY, ant. establ. real de minas, sobre el camino de Durango á Copola, en Méjico. Pob. 5,800 hab.

GUARMEY, p. del Perú, sobre el r. de

GUARO, v. de Esp., prov. de Málaga, á 1 leg. de Coin. Pob. 2,180 hab.

su nombre; lat. S. 10° 6', long. O. 80° 20'.

GUAROCHIRI, prov. del Perú, en la Amér. mer., que linda por N. con la de Canta, por N.-O. con la de Tarma, y por E. con la de Jauja. Tiene 47 leg. de largo y 16 de ancho, y la proximidad de los Andes hace su temperamento hío; pero el suelo no deja de ser fértil y está bien cultivado. Beneficiáanse algunas minas de plata, y se encuentra también allí cobalto y antimonio. — Su cap. no hace casi otro com., que transportar nieve á Lima, de la que dista 25 leg.; lat. S. 11° 55', long. O. 78° 56'.

GUARRATE, lug. de Esp., prov. de Zamora, á 5 leg. de Toro. Pob. 500 hab.

GUARRIZOS ó **GUADARRIZAR**, río de Esp., en Andalucía.

GUARROMAN, felig. de Esp., prov. de las Nuevas Poblaciones de Sierra Morena, sit. en el camino real de Madrid á Sevilla. Pob. 98 hab.

GUASAGA ó **HUASAGA**, gr. r. de la prov. de Meinas, en la Amér. mer., que desagua en el mar; lat. S. 5° 24'.

GUASCO ó **HUASCO**, c. p. de la prov. de Copiapo, en Chile, á 15 leg. de la bahía de Coquimbo; lat. S. 28° 29', long. O. 78° 26'.

GUASTA DIAMONE, peq. c. del Abruzzo citer., en Nápoles, á 9 leg. E. S.-E. de Lanciano. Pob. 2,700 hab.

GUASTELLA, c. del duc. y á 8 leg. N.-O. de Parma, en Italia, en la confl. del Crostols y del Pó. Pob. 5,500 hab.

GUATAVITA, nombre de un lago y de un establ. de unas 200 familias indias, en la Nueva Granada, en la Amér. mer.; á 5 leg. N. de Santa Fe de Bogotá.

GUATEMALA, gob. en la parte mas reducida de la Amér. mer., que se extiende desde Méjico al N., hasta Veragua al S., y comprende las prov. de Tabasco, Chiapa, Guatemala, Yucatan, Honduras, Nicaragua y Vera Paz. Su suelo es montuoso, pero muy fértil y está bien cultivado; produce trigo en abundancia, cochinilla, algodón, azúcar, añil, pimienta, cera, etc. Cuéntanse en él hasta 20 volcanes, y la costa occid. está sujeta á temblores de tierra, que han algunas veces absorbido c. y tribus enteras. El clima es muy cálido y húmedo

en muchos parages. Encierra Guatemala muy pocas minas; estaba gobernada por un capitán general indep. del virey de Méjico enviado por la España, y en el día forma una república indep.

GUATEMALA, prov. del gob. de su nombre, que se extiende por espacio de 150 leg. á lo largo del océano Pacif. y tiene de 50 á 40 de ancho. Confina al N.-E. con las de Vera Paz y de Chiapa, al E. con las de Honduras, al S.-O. con el océano Pacif., al S.-E. con la prov. de Nicaragua, y al N. y O. con la de Oajaca, en Méjico. Su terreno está cubierto de mont. y bosques; tiene sin embargo valles fértiles, pero el clima es generalmente mal sano.

GUATEMALA (Santiago de), cap. del gob. y de la prov. del mismo nombre, fundada en 1524 y sit. sobre la pendiente de una colina cuya cima encerraba un volcan. Arruinada por temblores de tierra en los años 1751 y 1795, fue reedificada á 10 leg. de las ruinas de la ant. c.; tiene sede obisp., universidad, varias iglesias y conventos. Pob. 19,000 hab.; á 200 leg. S.-E. de Méjico; lat. N. 14° 28', long. O. 95'.

GUATEQUE, establec. de la Nueva Granada, en la Amér. mer., sobre el r. de la Magdalena, á 20 leg. de Santa Fe.

GUATIZALEMA, r. de Esp., en la prov. de Aragon.

GUATO, isla del océano Pacif. mer., sobre la costa de Chile, de 8 leg. de largo y 2 de ancho; lat. S. 44° 40'.

GUATUNA, r. de la Amér. mer., que desagua en el de las Amazonas; á 41 leg. mas arriba de Pauxis.

GUAUCHINANGO, c. de la intend. de la Puebla de los Angeles, á 38 leg. N.-E. de Méjico. Pob. 6,000 hab.; lat. N. 20° 25', long. O. 100° 14'.

GUAURA ó **HAURA**, c. de la prov. de Chancay, en el Perú, sit. sobre un r. de su nombre; con un buen p. Encierra minas de sal, y en sus cercanías se ven ruinas de muchos palacios incas; lat. S. 11° 6', long. O. 78° 45'.

GUAVIARI, r. de la Amér. mer., que nace en los Andes de Quito, y se reúne con el Orinoco despues de un curso de 206 leg.; lat. N. 4° 20'.

GUAXACATLAN, c. de la prov. y á 25 leg. N.-O. de Guadalajara, en Méjico.

GUAYABAL, establec. de la Nueva Granada, en la Amér. mer., á 26 leg. N.-O. de Santa Fe. Pob. 200 familias.

GUAYABAMBA ó **HUAYABAMBA**, r. del Perú, en la Amér. mer., que muere en el Guallaga; lat. S. 7° 55'.

GUAYACHU, v. del gob. de Buenos Ayres, en la Amér. mer., sit. sobre la orilla oc. del lago Titica, á 55 leg. N.-O. de la Paz.

GUAYAQUIL, prov. de Quito, en la

Amér. mer., confinante al N. con la de Esmeraldas, al N.-E. con las de Rio Baamba y de Chimbo, al E. con la de Cuenca, y al S. con la de Trujillo y la de Piura, en el Perú. El clima es muy cálido y húmedo, el terreno bajo y llano, y los calores y las lluvias que caen día y noche sin interrupción desde diciembre hasta abril, erian una multitud de insectos venenosos, mosquitos, sapos, víboras, escorpiones y serpientes, que infestan hasta las casas de los hab. Sin embargo en el resto del año la estación es muy buena. Produce cacao, algodón, tabaco, sal, cera, arroz y miel; los bosques encierran excelentes maderas de construcción, y los r. están llenos de caimanes de un gran prodigioso.

GUAYAQUIL, c. cap. de la prov. de su nombre, sit. sobre el r. Guayaquil y defendida por 5 fuertes, con casas de madera. Está sojeta á incendios, y en los años 1692, 1707 y 1764 fue destruida por el fuego. Tiene un buen p. con excelentes astilleros, en los cuales se han construido muchos navios de línea. Pob. 20,000 hab.; á 61 leg. S.-S.-O. de Quito; lat. S. 2° 11'. long. O. 82. — R. de esta prov., formado de otros muchos que bajan de los Andes, que en Guayaquil tiene 1 leg. de ancho y es navegable en el espacio de 57 leg. Su alveo está obstruido de arenas móviles y lleno de caimanes, y desagua en el mar; lat. S. 2° 27'.

GUAZA, v. de Esp., prov. y á 6 leg. O. de Palencia. Pob. 900 hab.

GUAZACUALCO, r. de Méjico, en la Amér. sept., que desagua en el golfo de Méjico; lat. N. 18° 12', long. O. 96° 44'.

GUAZARA, r. de la Nueva Granada, en la Amér. mer., que se reúne con el rio Hacha; lat. N. 10° 55'.

GUBBIO ó ENGUBIO, c. episc. de les Est. Pontificios, en la delegación de Ancona, con fábr. de telas de seda y lana; á 14 leg. N. de Spoleto. Pob. 4.000 hab.

GUBEN, linda c. de la reg. de Francfort del Oder, en la confl. del Lubst y del Neiss. Posee fábr. de paños, y hace un com. consid. de cáñamo, vinos estimados y mantelería; á 28 leg. N.-E. de Dresde. Pob. 7,000 hab.

GUBER, país del centro del Afr., que hace parte del Busa y es tribut. del Ashen.

GUBI, c. del Misore, en el Ind., sucia y mal construida, pero que hace un com. consid.; lat. N. 13° 7', long. E. 74° 50'.

GUCHEN, c. de la prov. de Quang-Si, en la China, sobre el r. Ta.

GUDAR, lug. de Esp., en Aragon, á 7 leg. de Teruel. Pob. 850 hab.

GUDENSBERG, peq. c. del electorado de Hesse-Cassel, á 5 leg. S. de Cassel.

GUDRAH ó GODRA, distr. del Guzerate,

en el Ind., que es montuoso, cubierto de bosques y tribut. del gefe mal aratta de Guicowar. Su cap. está sit. en los 22° 50' de lat. N., y 71° 25' de long. E.

GUEBERGWILER, c. de Fr., en el Alto Rhin, con fábr. de indianas, persianas finas, cintas de seda, colorías, paños y una refinería de azúcar; 45 leg. S.-S.-E. de Colmar.

GUEBRES. V. *Gaures*.

GUECHO, antig. de Esp., señorío de Vizcaya, sit. cerca del océano Cantábrico. Pob. 1,55 hab.

GUEGON, peq. c. de Fr., en el Morbihan, á 5 leg. O. de Ploermel. Pob. 2,400 hab.

GUEILE, peq. r. de la Flandes occid., en los Países Bajos, que desagua en el mar, cerca de Ostende.

GUEJAR DE SIERRA, lug. de Esp., prov. de Granada, sit. en la Sierra, á la orilla derecha del r. Genil. Pob. 1,808 hab.

GUELAGO, v. de Esp., prov. y á 9 leg. de Granada. Pob. 500 hab.

GUELDRES, gr. prov. de los Países Bajos, confinante al N. con la de Over-Issel, al E. con la Wesfalia y el Over-Issel, al S. con la prov. de Cleves-Berg y el Brabante sept., y al O. con el Zuiderzee, el Sur Hol. y la prov. de Utrecht: su suelo en general llano y poco fértil encierra buenos pastos, y le bañan el Rhin, el Wal, el Issel, el Leek, y el Meuse. Posee esta prov. fábr. de lienzos, papel y cneras; hace un com. muy consid., y se halla dividida en 4 distr. Pob. 249,000 hab.

GUELFO (Sn.). V. *Castel Guelfo*.

GUELTAS, peq. isla sobre la costa de Fr., en Finist., á 2 leg. E. de la isla Verde.

GUEMACH, peq. c. de la reg. y á 7 leg. S.-E. de Dusseldorf.

GUEMENE, peq. c. de Fr., en el Loira inf. r., á 4 leg. N. de Blain. — V. de Morbihan, en Fr., á 4 leg. O. de l'ontivy.

GUEMES, lug. de Esp., prov. de Santander, á 1 leg. del mar Cantábrico y 29 de Burgos. Pob. 520 hab.

GUEMONDE, peq. c. del duc. de Hesse-Darmstadt, á 5 leg. N. de Marpeurg.

GUENROUET, v. de Fr., en el Loira Infer., á 4 leg. N. de Savenay.

GUÑES, valle de Esp., encartaciones de Vizcaya, que tiene 1 leg. de E. á O. y 2 de S. á N. Pob. 1,246 hab.

GUEPIE (la), peq. c. de Fr., en el Aveyron, sobre el Biaur, á 6 leg. S. de Villafranca.

GUEQUE, r. de Caracas, en la Amér. mer.

GUER, c. del Morbihan, en Fr., á 5 leg. E. de Ploermel.

GUERANDE, c. de Fr., en el Loira Infer., que hace un gr. com. de sal blanca, vinos y aguardientes; tiene fábr. de lienzos de lino y pesca de arenques, sardinas y

congrio; á 16 leg. O. de Nantes. Pob. 7,200 hab.; lat. N. 47° 19', long. O. 4° 47'.

GUERARD, v. de Fr., en el Sena y Marne, á 5 leg. O. de Conlommiers.

GUERBA, río de Esp., en Aragon.

GUERBIGNY, v. de Fr., en el Somme, á 2 leg. N.-E. de Montdidier.

GUERCHE (la), 2 v. de Fr., una en el Sarthe, y otra en el Cher. — C. de Fr., en Ille y Vilaine, á 6 leg. S. de Vitre. Pob. 3,600 hab. — Lug. de Fr., en el Indre y Loira, sobre el Creuse, con fábr. de lonas; á 2 leg. S.-E. de la Haye.

GUERCHEVILLE, v. de Fr., en el Sena y Marne, á 2 leg. O. de Nemours.

GUERCHY, 2 v. de Fr., una en Nievre y otra en el Yonne.

GUERET, peq. c. de Fr., sobre el Gartempe, cap. del depart. del Creuse, con un tribunal de 1ª instancia. Pob. 4,500 hab.; á 14 leg. E.-N.-E. de Limoges; lat. N. 46° 10', long. O. 28°.

GUERGA DE FRAILES, v. de Esp., prov. y á 5 1/2 leg. de Leon. Pob. 300 hab.

GUERGA DE CARAVALLS, lug. de Esp., prov. de Leon, á 1 leg. S. de la Bañeza. Pob. 400 hab.

GUERIGNY, lug. de Fr., en Nievre, con ferrerías reales de áncoas, y fundiciones de balas de cañón; á 5 leg. de Nevers.

GUERLA, río de Esp., prov. de Santander.

GUERLESQUIN (el), v. de Fr., en el Finistere, á 5 leg. S.-E. de Morlaix. Pob. 1,500 hab.

GUERMECES, lug. de Esp., prov. y á 4 leg. N.-O. de Burgos. Pob. 356 hab.

GUERNICA, v. de Esp., en el Señorío de Vizcaya, donde se celebran sus juntas generales; á 5 leg. de Bilbao. Pob. 860 hab.

GUERNSEY ó GUERNESEY, isla de la Maucha, sit. á 12 leg. O. de las costas de Fr., perten. á la Ingl. tiene 11 1/2 leg. de circuito y se halla bien regada, y con terreno fértil en los parages bajos; produce legumbres, toda clase de frutas y excelentes pastos, donde se mantienen vacas y cerdos cuya carne es delicada. Guernesey fue reunida á la corona de Ingl. por Enrique 1º, y sus hab. hablan el ant. normando corrompido, y tiene por cap. á Sn. Pedro. Pob. 21,295 hab.; á 11 leg. O.-S.-O. de cabala Hogue y 20 S. de Portland; lat. N. 49° 55', long. O. 4° 52'. — Cond. del Ohio, en los Est. Unid., que confina al N. con el cond. de Tuscarawa, al E. con los de Belmont y Harrison, al S. con los de Washington y Monroe, y al E. con el de Muskingum. El territ. es desigual, y el suelo de mediana calidad. Pob. 4,800 hab., y su cap. es Cambridge.

GUERRICAZ, v. de Esp., señorío de Vizcaya. Pob. 270 hab.

GUERVA, río de Aragon, en Esp., que desagua en el Ebro, en Zaragoza.

GUERVILLE, v. de Fr., en el Sena y Oise, á 1 leg. S.-E. de Mantes.

GUERZE, peq. c. de la Natolia, en la Turq. asiát., con com. de maderas de construcción, y un p. sobre el mar Negro; á 9 leg. S.-E. de Sirope.

GUESCHART, v. de Fr., en el Somme, á 4 leg. O. de Doulens.

GUESNES, v. de Fr., en el Maine y Loira, á 4 leg. S. de Saumur.

GUETARIA, v. de Esp., en la prov. de Guipúzcoa, patria de Juan Sebastian del Cano, célebre navegante del siglo xviº, el primero que dió vuelta al mundo. Su estatua pedestre se ve en la plaza pública; á 4 leg. O. de Sn. Sebastian. Pob. 1,086 hab.

GUETZGAU, gr. lug. del circ. del Alto Main, en Bav., sobre el Alto Main.

GUEUGNON, v. de Fr., en el Saona y Loira, sobre el Arroux, á 5 leg. E. de Bourbon los Baños. Pob. 1,050 hab.

GUEVARA, v. de Esp., prov. de Alava, á 5 leg. de Vitoria, á la izquierda del r. Zadorra. Pob. 220 hab.

GUEVETLAN, r. de Méjico, en la Amér. sept., que desagua en el océano Pacif.; lat. N. 15° 25', long. O. 96° 57'. — V. *Soconusco*.

GUGAH, c. de la prov. de Sinde, en el Ind., sobre una colina, en un terreno fértil; lat. N. 24° 45', long. E. 65° 47'.

GUGGISBERG, lug. del cant. de Berna, en Suiza, cuyas cercanías abundan en pastos y manantiales sulfurosos.

GUGLENGEN, v. del rei. de Wurtemberg, sobre el Zaber, á 4 leg. S.-O. de Heilbronn. Pob. 1,200 hab.

GUGNAN ó SN. FELIPE, una de las islas de los Ladrones, en el mar Pacif. merid.; lat. N. 17° 50', long. E. 144°.

GUIRAU, peq. c. de Silesia, que comer. en harina, y tiene fábr. de paños y potasa; á 7 leg. E. de Glogau. Pob. 2,800 hab.

GUIA, v. de Esp., en la Gran Canaria, á 1/2 de Galdar. Pob. 5,500 hab. — R. de Esp., en Navarra.

GUIBARRA, r. de Irl., en el cond. de Donegal, que desagua en el Océano, á 5 leg. de Killybegs.

GUIBRAI, v. *Falaise*.

GUICHE (la), c. de Fr., en el Saona y Loira, á 5 leg. N.-E. de Charolles.

GUICHEN, lug. de Fr., en el Ille y Vilaine, á 10 leg. N.-N.-E. de Redon. Pob. 2,700 hab.

GUIDORE, r. de Irl., en el cond. de Donegal, que desagua en el Océano, á 2 leg. S. del cabo Bloody Farland.

GUIENA (la), ant. prov. de Fr., que perteneció á los Ingleses, y fue reunida á la

corona de Fr., por Carlos VII, y en el día forma los 5 depart. de las Landas, del Geis, del Gironda, del Lot y Garona, y del Aveyron, cuya pob. reunida asciende á 2 millones de hab.

GUIGNES, lug. de Fr., en el Sena y Marne, á 2 leg. E. de Brie Conde Roberto.

GUIGUAN, isla del mar de las Ind., cerca de la costa or. de la isla de Samar, con 8 leg. de circunf.; lat. N. 11° 21', long. E. 125° 56'.

GUIJO, v. de Esp., prov. de Córdoba, á 2 leg. de Pozo Blanco. Pob. 553 hab. — Aldea de Esp., prov. de Extrem., á 4 leg. de Coria y 8 de P. rt. Pob. 1,155 hab. — Otra en la misma prov., á 4 leg. de Gata y 7 de Port. Pob. 851 hab. — *de Avila*, v. de Esp., prov. y á 15 leg. de Avila. Pob. 284 hab. — (el) *de Granadilla*, ald. de Esp., prov. de Extrem., á 7 leg. de Coria. Pob. 785 hab. — *de Santa Bárbara*, v. de Esp., prov. de Extrem., á 9 leg. de Plasencia. Pob. 546 h.

GUIJUELO (el), lug. de Esp., prov. de Salamanca, á 6 leg. de Alba y 1/2 de Tormes. Pob. 815 hab.

GUILDFORT, v. de Ingl., en el cond. de Surrey, sobre el Wye, que hace un gr. comer. con Londres en trigo, maderas, cerveza, y posee un ant. palacio, ant. resid. de los reyes anglo-sajones, á 12 leg. S.-O. de Londres. — Cond. de la Carolina sept., en los Est. Unid. que linda al N. con la Virginia, al E. con el cond. de Orange, al S. con el de Rockingum, y al O. con el Rowan. Pob. 11,420 hab., su cap. es Martinville. — C. del Connecticut, en los Est. Unid., en el cond. y á 7 leg. E. de New-Haven. — *Creek*, r. de la Virginia, en los Est. Unid., que desagua en el Chesapeak; lat. N. 37° 55', long. O. 78° 5'.

GUILDFORD, c. de la Carolina, en los Est. Unid., á 64 leg. de Newbern.

GUILHAIN (Sn.), peq. e. de los Países Bajos, á 2 leg. O. de Mons.

GUILLENA, v. de Esp., prov. y á 3 leg. de Sevilla. Pob. 1,064 hab.

GUILLERMO, peq. e. de los Est. Sardinios, en el cond. de Niza, sobre el Var, á 5 leg. N.-O. de Puget-Theniers. Pob. 1,200 hab.

GUILLESTRE, v. de Fr., en los Altos Alpes, á 4 leg. N.-E. de Embrun.

GUILLOIN, c. de Fr., en el Yonne, sobre el Serain, á 5 leg. N.-E. de Avalon.

GUILLOTIERE (la), arrabal de Lyon, del otro lado del Ródano, en Fr., con una fábr. de vidrio.

GUIMAR, lug. de Esp., en Canarias, isla de Tenerife, á 1 leg. del mar y 5 de Arico y la Laguna. El volcan de 1706 quemó una gran parte de su territorio. Pob. 2,600 hab.

GUIMARAENS, bella, rica y ant. v. de la prov. de Entre Duero y Miño, en Port.,

sobre el Ave, con fábr. de lencería, mantelería adamascada y cuchillos, á 12 leg. N.-N.-E. de Oporto. Pob. 8,260 hab.; lat. N. 44° 25', long. O. 9° 46'.

GUIMARAS, una de las islas Filipinas, á 2 leg. de la de Panay, que tiene 12 leg. de circunf. Está cubierta de árboles, y abunda en zarzaparrilla; lat. N. 40° 45', long. E. 124° 50'.

GUIMERA, v. de Esp., en Cataluña, á 7 leg. de Lérida. Pob. 1,252 hab.

GUINALA. V. *Ghinala*.

GUINEA. Nombre que los Europeos dan á un vasto país que se halla sobre la costa occid. del Afr., y se extiende desde el río Mesurado hasta el extremo occid. del rei. de Benin, cuyo espacio comprende 15° de long. Está dividido en 4 partes, que son: la costa de las Semillas, la de Marfil ó de los Dientes, la de Oro y la de los Esclavos. La costa de las Semillas encierra el territ. que se halla desde el Mesurado hasta el lug. de Growa, s. t. á 4 leg. del cabo de las Palmas, y es poco frecuentada de los Europeos porque no produce oro, y es poco favorable para el trato de esclavos. Sin embargo, hace algun com. con los p. del Gr. Bassam, Sanwin, Sestro, Garraway y Growa. No se sabe nada de positivo sobre los naturales, pero se les supone costumbres muy bárbaras, gob. absoluto. Cuando muere un gefe su principal muger se entierra viva con él; y hay una institucion notable, que llaman de *belli*: los jóvenes que se destinan á ella, desde su niñez les crían lejos de sus parientes, en medio de un bosque sagrado; durante el tiempo de su educacion se les prohíbe toda comunicacion con el bello sexo, y concluida son eligibles para todos los empleos públicos. — La costa de Marfil abraza el espacio que hay desde Growa hasta el cabo Apolonia, y toma su nombre de la gr. cantidad de marfil, ó dientes de elefantes que allí llevan del interior. Este país es bastante abundante en oro, está bien poblado, cubierto de lug., sin ninguna c. import.; pero es poco frecuentado por los Europeos, cuyos buques no pueden acercarse bastante de las costas, por falta de bahías y p. El terreno mas fértil se halla á lo largo del Gr. Drewia y del Sn. Andres, y los hab. de este país son los mas salvajes y feos de toda el Afr.; tienen los dientes retorcidos, y los liman haciéndolos tan puntiagudos como unas agujas; se dejan crecer al mismo tiempo las uñas, y se untan los cabellos con aceite de palmera y tierra roja. Se cargan las piernas y brazos de anillos de hierro y cobre: son ladrones, coléricos, vengativos, y se les dá el nombre de Canibales. — Comprende la Costa de Oro la parte que se halla entre el cabo Apolonia y el río Volta, y es el país del Afr. donde los Eur. tienen mas establec., y hacen un com. mas

activo: mirado desde el mar presenta el aspecto de un dilatado bosque. Su suelo, aunque arenoso en la costa, conforme se aproxima al inter. es mejor y susceptible de todo cultivo, cogiéndose en él arroz, maíz, mijo, cazabe, batata, patatas, llanten, bananas ó plátanos, cañas de azúcar, añil y algodón. Los naturales hacen de la palmera su licor favorito y extræen de su fruto un aceite delicioso. En la costa de Oro, aunque cerca del ecuador, no se experimenta un calor tan gr. como en algunos países sit. en la zona templada; sabiendo rara vez el termómetro á mas de 25°. Hay en este país elefantes, búfalos, leopardos, hienas, gatos monteses, puercos espines, hormigueros, monos, liebres, diversas especies de gamos, ardillas, lagartos, camaleones, cocodrillos, escorpiones, y una gr. variedad de serpientes. Se saca oro del Dinkara, del Ah-aati y otros muchos países situados de 20 à 25 leg. en el inter., siendo los Fautis y los Ashantis, de quienes hemos hablado en su lug., los pueblos mas poderosos de esta region. Los Portugueses fueron los primeros que reconocieron esta costa, y fundaron la c. de la Mina; pero echados por los Holandeses, estos lo fueron igualmente á su vez por los Ingleses, quienes ocupan la mayor parte de este país, y tienen en él muchos fuertes, siendo la cap. de sus posesiones *Cape-Cast-Castle*. — La costa de los Esclavos se extiende de-de el rio Volta hasta la bahia del rio de Lagos, que la separa del Benin, y es la parte del Afr. donde el cultivo y las artes han hecho mas progresos. Está regada por el Jakin y el Eulrates, y el inmenso bosque que en otro tiempo existia en sus costas, ha sido reemplazado por campos bien cultivados, y una porcion de pueblos rodeados de árboles magestuosos. Al arribo de los Eur., el gob. era monárquico y casi absoluto; pero los nobles ó cabocirs, que formaban el consejo del soberano, tenían tambien una parte en la administracion, la poligamia estaba en uso, y el rey de Whidah tenía, se dice, hasta 5,000 mugeres, y los principales señores de 200 á 500 y la religion que se profesaba era la idolatria. Atacados á mediados del siglo último por el rey de Dahome, los principes de Whidah y de Adra fueron vencidos, sus c. reducidas á cenizas y los hab. pasados á cuchillo. Desde esta época la costa de los Esclavos está gobernada por un virey que reside en Griwhi, donde no se encuentra oro ni marfil, pero en cambio los mercaderes de carne humana se proporcionan Esclavos dóciles é industriosos.

GUINEA (la Nueva) ó **TIERRA DE LOS PAPOUS**, isla del océano Pacif. mer., que se extiende en una dirección S.-O., desde la punta mer. del Gilolo y la costa sept. de Ceram, el espacio de 500 leg.; con un terreno que se levanta gradualmente desde la

costa, y forma algunas colinas, pero ni un solo mont. consid. Está cubierto de palmeras y árboles corpulentos, lo que indica bastante su fertilidad. No hay en esta isla mas cuadrúpedos que perros, gatos monteses y javalies. Los Papous en general son bárbaros, robustos y altos; van desnudos, y se mantienen de la caza y de las frutas silvestres. Los naturales del inter., ó los Horaforas, se dedican al cultivo de las hortalizas y á la agricultura, y cambian sus produc. con los de las costas, por hachas, cuchillos, paños azules y rojos, que estos compran á los Malayos y Chinos, tomando en retorno corteza de missoy, esclavos, ambar pardo, corza de mar, concha de tortuga, perlas peq., aves del paraíso y otros diferentes pájaros. En los meses de agosto y marzo los hab. de la Nueva Guinea se preparan para hacer la guerra á los de Gilolo, Ceram, Amboyna, Amblua, y demas islas vecinas.

GUINEGATE, lug. de Fr., en el Paso de Calais, célebre por la batalla llamada de las Espuelas, dada en 1515 entre Franceses é Ingleses.

GUINES, peq. c. de Fr., en el Paso de Calais, que comen. en trigo, lino y ganado; á 7 leg. N.-E. de Boloña. P.b. 2,550 hab.

GUINGAMP, peq. c. de Fr., en las Costas del Norte, ant. cap. del duc. de Penthièvre, y en el dia cap. de subprefect., con fabr. de lienzos, cueros y sombreros; á 5 leg. S.-O. de St. Brieuc. P.b. 5,000 hab.; lat. N. 48° 54', long. O. 5° 50'.

GUIOLLE (la), peq. c. de Fr., en el Aveyron, á 10 leg. N.-E. de Rodez.

GUIOMERE, territ. de la costa de Marfil, que penetra muy en el inter., cuyos hab. hacen un gr. com. de oro, marfil y esclavos.

GUIPANA, la mayor de las islas Cervini, en el mar Adriático, cuyas costas son montuosas, pero el inter. es llano y se halla cubierto de olivos, viñedos y árboles frutales.

GUIPRY, peq. c. de Fr., en el Ille y Vilaine, á 6 leg. N.-E. de Redon. P.b. 5,000 hab.

GUIPÚZCOA, una de las 5 prov. Bascongadas de Esp., que tiene por limites al O. el señorío de Vizcaya, al S. la prov. de Alava, y al E. el rei. de Navarra y las orillas del Bidasoa que la separa de Fr. El terreno que ocupa es quebrado y montuoso; pero le fecundizan muchos rios y arroyos, de los cuales los princip. son: Deva, Urola, Oria, Urumea, Oyarzun y Bidasoa, que van á parar al Océano. No cede á prov. alguna de Esp. en la solidez y magnificencia de edificios que encierran sus pueblos; sus caminos, aun los que se dirigen por sierras empinadas, estan contruidos con solidez, distinguiéndose por su anchura y capacidad el que la atraviesa hasta la raya de Fr. Ni es





menor la comodidad de las posadas, donde el viajero encuentra limpieza, regalo y descanso. El clima es benigno, aunque sobradamente lluvioso y expuesto á vientos fuertes. El país produce todo género de granos y frutos; pero no con la abundancia que necesita su mucha pob., á pesar de la aplicacion ejemplar de los labradores. Las princip. cosechas son trigo, maiz, cebada, manzana: de que hacen la sidra. En los mont. son admirables y numerosas las plantaciones de árboles; las haciendas estan repartidas, y entre los varios ramos de industria, la princip. es la de las herrerías, en que consumen anualmente mas de 100,000 quintales de hierro; varias obras de cerrajería, clavetería, herraje, calderas de cobre, fusiles, etc.; fabr. de anclas, jarcias, maromas y lienzo. Las costas abundan en toda clase de pescados, y esta prov. es la mas poblada de la península, contando mas de 2,000 hab. por leg. cuad. Cap. Sn. Sebastian. Pob. 108,000 hab.

GUISANDO, v. de Esp., prov. de Toledo, á 7 leg. de Talavera. Pob. 680 hab.

GUISBOROUGH, v. de Ingl., en Yorkshire, donde se benefició por primera vez el alumbre, bajo Jacobo I; á 5 leg. N.-E. de Stokesley. Pob. 1,854 hab.

GUISCARD, v. de Fr., en el Oise, á 2 leg. N. de Noyon.

GUISE, peq. c. de Fr., en el Aisne, sobre el Oise, con com. de lino, cáñamo hilado y curtidos; á 5 leg. N.-O. de Vervins. Pob. 3,000 hab.; lat. N. 49° 55', long. E. 1° 17'.

GUISSONA, v. de Esp., en Cataluña, á 5 1/2 leg. de Cervera. Pob. 2,200 hab.

GUITRES, v. de Fr., en el Gironda, sobre el Ile, á 5 leg. N.-E. de Liburna.

GUJUNDERGHUR, distr. de la prov. de Bejapore, en el Ind., sit. entre los 15° y 16° de lat. N. Su rajah es tributario de los Maharattas, y en tiempo de guerra tiene obligacion de contribuir con un contingente de tropas. — Cap. del distr., que es una c. fuerte y consid.; lat. N. 15° 45', long. E. 75° 56'.

GULGUNDA, c. de los circars sept., en el Ind.; lat. N. 17° 25', long. E. 80°.

GULL, peq. isla en la costa de la Carolina sept., en los Est. Unid., en el estrecho de Pamlico; lat. N. 35° 28', long. O. 78° 51'. — Otra cerca de Terra Nova, en la Amér. sept. — Otra muy fértil, en la costa or. de la isla de Van-Diemen, en la bahía de Norfolk, en el océano Pacíf.

GULLEGHEIN, gr. lug. de la Flandes occid., en los Paisas Bajos, sobre el Henlebeek. Pob. 5,400 hab.

GULLSPANG, peq. c. de la prov. de Wermetland, en Suecia.

GULPE, v. *Galope*.

GUMACA, c. sobre la costa sept. de la isla de Luzon, en el mar de las Ind.; lat. N. 14° 21', long. E. 120° 7'.

GUMBINNEN, reg. de Prusia, formada de la Lituania prusiana, y limitada por la Rus., el rei. de Polonia y el gob. de Königsberg, con una superf. de 56 leg. cuad. y uno de los territ. mas fértiles del rei., pero sin ninguna manufac. En 1710 despoblada por la peste, atrajo el rey de Prusia millares de emigrados de Fr., de Suiza, del Palat. y de la Franconia. Desde 1751 á 1754 se establecieron en ella mas de 20,000 Salzbourgueses. Pob. 350,000 hab. — Su cap., sobre el Pisa, es una c. construida con regularidad, pero en un terreno bajo y expuesto á inundaciones. Comerc. esta c. en trigo, y posee fabr. de lanas, lienzo y cueros; á 27 leg. E. de Königsberg. Pob. 5,300 hab.; lat. N. 54° 51', long. E. 20° 15'.

GUMIEL DE IZAN, v. de Esp., prov. y á 12 leg. de Burgos. Pob. 2,095 hab.

GUMIEL DEL MERCADO, v. de Esp., prov. y á 11 leg. de Burgos. Pob. 1,480 hab.

GUMISHKANE, v. de la Natolia, en la Turq. asiát., á 15 leg. S.-E. de Trebisonda.

GUMMA, c. de la isla de Nifon, en el Japon, á 22 leg. N. de Jedo.

GUMMERSBACH, c. del gr. dnc. del Bajo Rhin, en Prusia, en el cond. de Gimborn.

GUMMIPOLAN, c. del Carnate, en el Ind.; lat. N. 15° 16', long. E. 76'.

GUMPOLTSKIRCHEN, v. de la Baja Aust., cuyos contornos dan el mejor vino del Aust.; á 3 leg. S. de Viena. Pob. 1,400 hab.

GUMRA, lug. de la reg. y á 61 leg. S. de Argel, en Afr., en los confines del desierto.

GUMURGINIA, c. consid. de Tracia, en la Turq. eur., cerca de la orilla sept. del mar Egeo, á 16 leg. S.-O. de Trajanopolis.

GUNAVA, ruinas de una gr. c., cerca de Bushire, en el golfo Pérsico, que se dice era hace 500 años cap. de un rei. poderoso.

GUNDAMOUK, c. del Afghanistan, en el Ind., sobre el Kameh, á 16 leg. S.-S.-E. de Caboul.

GUNDARA ó **GODRA**, c. del Guzerate, en el Ind., sobre un peq. r. del mismo nombre, á 10 leg. S. de Surate.

GUNDAVOW, c. del Guzerate, en el Ind., cerca del mar, habitada por piratas; lat. N. 21° 50', long. E. 66° 27'.

GUNDELFINGEN, peq. c. del gr. dnc. de Baden, á 5 leg. N.-O. de Buchan. — Otra en el rei. de Bav., en la confluenc. del Bientz y el Dambio, á 8 leg. N.-E. de Ulm. Pob. 2,100 hab.

GUNDELSHEIM, lug. del Wurtemberg, sobre el Neckar, á 12 leg. E. de Heidelberg.

GUNDERSDORF, v. de la Baja Aust., á 12 leg. N.-O. de Viena.

GUNDGOLE, c. del circar de Ellora, en el Ind.; lat. N. 16° 44', long. E. 79°.

GUNDIPALLY, c. del Misore, en el Ind.; lat. N. 11° 44', long. E. 74° 25'.

GUNDUCK, distr. de la prov. de Bejapore, en el Ind., sit. entre los 15° y 16° de lat. N.; perten. á los Maharattas. — Cap. del distr.; lat. N. 15° 27', long. E. 75° 22'. — Rio consid. del Ind., que nace en los mont. del Thibet, atraviesa el Nepaul, separa la prov. de Oude del Bahar, y muere en el Ganges, en Hajipore. — *Chati*, peq. rio que corre casi paralelamente al precedente, y desagua en el Bogmutty.

GUNDWANAH, gr. prov. d l Ind., que se extiende desde los 19° hasta los 25° de lat. N., y confina al N. con las de Allahabad y el Bahar, al E. con las de Orissa, el Bengala y el Bahar, al S. con la prov. de Orissa y el r. Godavery, y al O. con el Malwah, el Berar y el Allahabad. El clima es mal sano, el territ., en gr. parte montuoso, estéril y cubierto de bosques, encierra minas de diamantes, y los hab. todavía estan poco civilizados.

GUNGADI, gr. c. del Kajaaga, en Afr., sobre el Senegal, á 6 leg. E. de Joag.

GUNGPOURA ó **KANGPOURA**, c. y fuerte del Delhly, en el Ind., sobre el Jumna; lat. N. 29° 40', long. E. 74° 40'.

GUNINGEN, gr. lug. del circ. de la Selva Negra, en Wurtemberg.

GUNJY-COTTA ó **GUNDYCOTTA**, fuerte de la prov. de Cuddaph, en el Ind.; lat. N. 14° 58', long. E. 74° 25'.

GUNKI, c. de la isla de Nifon, en el Japon, á 45 leg. N.-E. de Jedo.

GUNPOURDER, r. del Mariland, en los Est. Unid., que desagua en la bahia de Chesapeake, á 5 leg. mas abajo de Paptasco.

GUNS ó **KOESSEG**, peq. c. fuerte de Hungría, con fábr. de paños; á 25 leg. S.-E. de Viena. Pob. 4,900 hab.

GUNSTELL, lug. de Fr., en el Bajo Rhin, á 5 leg. de Haguenau.

GUNTHERSBLUM, c. del circ. bávaro del Rhin, á 5 leg. S.-E. de Oppenheim. Pob. 1,400 hab.

GUNTHERSDORF, nombre de dos peq. c. de la Baja Aust., la una con un palacio, á 12 leg. y la otra á 5 de Viena. — Lng. de la reg. de Liegniz, donde en 1805 se dió un sangriento combate entre Franceses y Rusos.

GUNTHERSHEIM, v. del duc. de Brunswick, á 8 leg. O. de Goslar.

GUNTOUR, uno de los distr. del Ind., al O. de la bahia de Bengala, al N. del Carnate, y al S. del r. Kistnah; llamado *Circars sept.* Pertence á los Ingleses, y tiene suelo bajo y unido, propio para el

cultivo del arroz. — Cap. con un peq. fuerte; lat. N. 16° 20', long. E. 78° 10'.

GUNZ, r. de Bav., que desagua en el Daumb'ó. — Otro que nace en la Baja Aust., y se reune al Raab, en la Baja Hungría.

GUNZBOURG, peq. c. de Bav., en la confl. del Gunz y del Danubio, cap. de bailiage, á 6 leg. E. de Ulma. Pob. 2,900 hab.

GUNZENHAUSEN, v. del circ. del Alto Main, en Bav., sobre el Altmuhl, en cuyas cercanías se ven las ruinas de un muro y de un cast. romanos; á 2 leg. N.-O. de Wissenbourg. Pob. 1,500 hab.

GURBA, c. sobre la costa or. de la reg. y á 14 leg. S.-E. de Tunes, en Afr. Era en otro tiempo consid., y se llamaba *Carobis*; pero solo conserva de su ant. grandeza las ruinas de un acueducto y unas cisternas.

GURBOS ó **KAMMAN-GURBOS**, peq. c. sobre la costa or. de la reg. y á 9 leg. E. de Tunes, en Afr.

GURDAIZ, c. del Caboul, en el Afghanistan; lat. N. 35° 51', long. E. 66° 55'.

GURDIZOLO, peq. c. del rei. Lomb. Ven., á 6 leg. N.-O. de Mantua.

GUREIN, v. de Moravia, á 3 leg. N.-O. de Brunn.

GURIEL, peq. territ. sobre la costa or. del mar Negro, al S. de Fasis, depend. de la Turq. Su terreno es propio para la agricultura y para pastos, y hay tambien en él olivos, naranjos y limoneros. Su clima es muy apacible, y su pob. está compuesta de Turcos, Armenios, Tártaros y Judíos.

GURIEV, c. del gob. y á 24 leg. N. de Astracan, en Rus., á la emb. del Jaik, cerca del mar Caspio.

GURIEZO, v. de Esp., prov. de Santander, á 26 leg. de Burgos. Pob. 1,790 hab.

GURIRIBA, isla en la costa de la prov. de Para, en el Brasil; lat. S. 0° 40'.

GURK, peq. y lind. c. episc. de la Carintia, en el imp. de Aust., sobre el r. de su nombre, con un priorato del orden de Sn. Agustin; á 11 leg. de Clagenfurt. — Rio del mismo pais tribut. del Drava.

GURKFELD, peq. c. de la Baja Carniola, en el imp. de Aust., sobre el Sava, á 8 leg. S.-E. de Gilly. Pob. 2,200 hab.

GURNIGHEL, mont. del cant. de Berna, en Suiza, nombrada por sus baños sulfúricos.

GURNITZ, lug. y priorato de Carintia, sobre el Glan, á 7 leg. S.-E. de Clagenfurt.

GURP (Sn. Andrés de), lug. de Esp., en Cataluña, á 5 leg. de Talam. Pob. 1,595 hab.

GURRAH-MIMDELAH, distr. de Malwah, en el Ind., sit. entre los 22° y 24° de lat. N. y bañado por el r. Merbuddah, con algunos cant. fértiles, pero mal cultivados y poco poblados. En 1564 gobernaba este distr. una princesa, que atacada por el em-

perador mogol Akbar, combatió á la cabeza de sus tropas, montada en un elefante. y viéndose próxima á caer en poder del enemigo, suplicó á una de sus mugeres la córtase la cabeza; pero habiéndose negado esta á desempeñar tan penoso servicio, se dió de puñaladas. Pertenece este distr. á los Maharattas y tiene por cap. á

GURRAH, c. que fue sitiada despues de la batalla de que acabo de hablar, y cuyos hab. no hallándose en estado de resistir, degollaron sus mugeres, y en seguida se hicieron matar todos; lat. N. 25° 10', long. O. 79° 20'.

GURRAN, una de las peq. islas Bahamas, en las Antillas; lat. N. 25° 54', long. O. 79° 20'.

GURREA, lug. de Esp., en Aragon, á 9 leg. de Zaragoza. Pob. 514 hab.

GURRUMCONDAH, distr. del Carnate, en el Ind., entre los 15° y 14° de lat. N. y los 76° y 77° de long. E., pert. á los Ingleses. Su terreno es montuoso y la cap. del distr. una c. del mismo nombre, con un buen fuerte; lat. N. 15° 45', long. E. 76° 20'.

GURRUMSEIR, distr. fértil del Afghanistan, sit. en las dos orillas del r. Helmund, entre los 30° y 32' de lat. N. — Este nombre significa clima caliente, y es comun á otros muchos distr. de este pais y de la Persia.

GURSINYL, territ. reducido sit. en el centro de las arenas del Ballagistan, á 5 jornadas N.-O. de Noushky, en el Ind. Abunda en granos, y los hab., compuestos de proscriptos de los paises vecinos, se hacen notar por sus latrocinios.

GURTHOS, una de las peq. islas Bahamas, en las Antillas; lat. N. 26° 50', long. O. 80°.

GURTNAMACKIN, r. de Irl., que nace cerca de Loughrea, desaparece en muchos sitios, y desagua en la bahia, á 3 leg. S. de Galway.

GURUDWARA, c. de la prov. de Serinagar. en el Ind., con un templo seik; lat. N. 30° 20', long. E. 75° 50'.

GUSHAREN, peq. c. del electorado de Hesse-Cassel, en la confl. del Eber y del Fulda, á 1 leg. de Cas-el.

GUSSOLA, peq. c. del rei. Lomb. Ven., á 6 leg. S.-E. de Cremona.

GUSTAMLO, c. de Abisinia, en Afr., en la prov. de Avergale.

GUSTEBIESE, lug. de la reg. de Francfort del Oder, donde principia un canal abierto en 1755, que comunica con el Oder; habiendo sido enteramente quemado este lug. en 1817.

GUSTEN, v. de Alem., en el princ. de Anhalt-Köthen, sobre el Wipper, á 2 leg. de Bernbourg. Pob. 1,200 hab.

GUSTROW, cap. del duc. de Mecklenbourg-Schwerin, sobre el Nebel, rodeada de un muro, con 6 puertas, tribunal y sitio provincial, y fábr. de aguardiente y de cerveza. Pob. 6,000 hab.; á 6 leg. S. de Rostock.

GUTACH, r. de la Selva Negra. — Gr. lug. del circ. del Danubio, en Baden. Pob. 1,500 hab.

GUTENSTEIN, v. de la Carintia, en el imp. de Aust., sobre el Myss, á 2 leg. S.-E. de Bleiberg. — Gr. lug. del princ. de Hohenzollern, en Alem., sobre el Danubio. Pob. 1,000 hab.

GUTENTAG, v. de la reg. y á 8 leg. E. de Oppeln, en Prusia. Pob. 1,200 hab.

GUTERSLOH, v. de la reg. y en el distr. de Minden, en Prusia. Pob. 1,700 hab.

GUTPURBA, r. del mediodia del Ind., que nace en los Ghauts occid. y muere en el Kistna.

GUTTA, peq. c. de Hungría, en la isla de Schut, en la confl. del Waag y el Danubio. á 3 leg. N. de Comorn.

GUTTENBERG, v. del Isar, en Bav., con aguas miner.

GUTTENZELL, lug. del circ. del Danubio, en Wurtemberg, sobre el Roth, con aut. monasterio de Cistercienses; á 6 leg. S. de Ulm.

GUTTER, peq. isla del golfo Arábigo, cerca de la costa de Persia; lat. N. 25° 15', long. E. 58° 50'.

GUTY ó **GOUTY**, dist. del Ind., sit. entre los 15° y 16° de lat. N. y 75° y 76° de long. E., pert. á los Ingleses desde 1800. — Cap. del distr., en un llano rodeado de colinas fortificadas, con una ciudadela sobre un peñasco inaccesible; lat. N. 15° 9', long. E. 75° 55'.

GUTZKOW, v. de la reg. y á 11 leg. S. de Stralsund, sobre el Peene. Pob. 800 hab.

GUYALU ó **GYALU**, peq. c. de Transilvania, sobre el Szamosch, á 3 leg. S.-O. de Clauenbourg.

GUYANA ó **GUAYANA** (la), vasto pais de la Amér. merid., que linda al N. y al N.-O. con el Orinoco, al O. con la Nueva Granada, al S. con el r. de las Amazonas, y al E. con el Océano. Está sit. entre los 8° 20' de lat. N. y 5° de lat. S., y entre los 50° 20' y 72° 40' de long. O. Este inmenso territ., del cual penas se conoce mas que las costas, está dividido en 4 partes que pertenecen á la Fr., la Esp., el Port. y la Hol. La Guyana francesa confina al N. con el Maroni, al E. con el océano Atl., al S. con el r. Cápara, afl. del de las Amazonas, y al O. con la parte española. Esta linda por N. con la Guyana portuguesa, por E. con el Océano, y por S. y O. con el Orinoco. La Guyana portuguesa linda al N. con un peq. r. que muere en el de las Amazonas, en la lat. N.

20', con unos mont. y con las posesiones francesas, al O. con las de los Españoles, al S. con el r. de las Amazonas, y al E. con el Océano. Los límites de la Guyana holandesa son al N. el Essequibo, al E. el Océano, al S. el r. Maroni y al O. la Guyana española. A lo largo de las costas, y hasta una gr. distancia en el inter., presenta la Guyana una llanura continua de una fertilidad sin ejemplo, poblada de bosques espesos. La tierra está casi constantemente cubierta de un rico verdor, y los árboles llevan á la vez flor y frutas. Mientras la estacion de las lluvias todo el país, en atencion á la superf. unida del terreno, se encuentra á mas de 2 pies debajo del agua; lo que le fecundiza tanto, que la capa de tierra vegetal tiene 12 pies de profundidad, y en algunos parages se cogen hasta 50 cosechas de arroz consecutivas. En el inter. todo son bosques, pastos, pantanos, y mont. que abriga metales preciosos. Los princip. r. de la Guyana nacen en los mont. y desembocan en el Océano, y son: el Essequibo, el Demerara, el Berbice, el Canje, el Courantine, el Surinam, el Camewina, el Cottica, el Copenam, el Seramica y el Marawina. El clima es el mas apacible de las diferentes regiones de los trópicos habitadas por los Europeos, y aunque sit. bajo la zona tórrida, templan el calor los vientos frescos que soplan del mar; pero las nieblas que suceden ordinariamente á estos, hacen las noches frias, húmedas y mal sanas. Produce una gr. variedad de plantas raras y útiles, especias, añil, azúcar, algodón, frutas, y el café mejor que se conoce despues del de Moka. Los bosques estan poblados de árboles de unas dimensiones extraordinarias. En este país hay tambien tigres, leopardos, comadreja del Brasil, onzas, mormigueros, puerco espines, armadillos, javalies, gamos, garapos de la India, ganado vacuno, lanar, de cerda y asnal, y sus animales anfibios son el coodrilo, el hipopótamo, la vaca marina, etc. Las serpientes son de un grandor prodigioso y los insectos muy peligrosos. Los bosques estan llenos de pájaros de toda especie, y los r. y mares vecinos de pescados delicados. Fue descubierta la Guyana por Cristobal Colon en 1498, ó segun algunos autores por Vasco Nuñez. Entre las tribus que habitan la Guyana, se cuentan á los Caribes, Worrows, Accaways y los Arrowauks, de los cuales los primeros son los mas numerosos y belicosos, y tienen la tez mas clara y facciones mejores que los demas naturales; tambien son mas industriosos y se dedican á la agricultura. La parte holandesa desde su origen ha sido molestada por las rapiñas de los negros fugitivos, la cual con la Francesa pasó en poder de los Ingleses durante la última guerra, pero han

sido restituidas despues de la paz de 1814.

GUYER, peq. r. que nace en Savoya, pasa á Pont de Beauvoisin, en Fr., y muere en el Ródano.

GUZELIHSAR, c. del Asia Menor, sit. en una llanura elevada donde se disfruta de una bella vista del curso del Meandro, que atraviesa un llano poblado de higueras y olivos. Está sit. sobre las ruinas de la ant. *Magnesia*, y encierra las ruinas de un acueducto, de un teatro y de un soberbio templo que se supone ser de *Diana Leucofryne*. Posee fábr. de tejidos de algodón, y hace un com. consid. en hilo de lana y algodón, y el bajá de la prov. reside en ella; lat. N. 37° 45', long. E. 25° 56'.

GUZERATE ó **GUJERAT**, prov. consid. del Ind., que está sit. entre los 21° y 24° de lat. N., y tiene por límites al N. la de Ajmir, al E. las de Malwah y de Khandeish, al S. la de Dowlatabad y el mar, y al O. un desierto arenoso, el golfo de Cutcli y el mar. Tiene 150 leg. de largo y 75 de ancho. Su terreno es en general fértil; produce toda suerte de granos, excepto la avena; algodón, añil, tabaco, goma, azúcar; y á lo largo del r. Puddar, cerca de la frontera N.-O., y en otros varios sitios, hay pastos que mantienen mucho ganado vacuno, lanar, cabrio, camellos y excelentes caballos. Los hab. del Guzerate estan divididos en muchas sectas; tienen costumbres extravagantes y distintas; y este país, en 1707, poco despues de la muerte de Aurengzebe, fue invadido por los Maharattas. Poseen una gr. parte de él los Ingleses, y varios gefes indep. el resto, y su cap. es Ahmedabad.

GUZERATE, c. del Lahore, en el Ind., pert. á los Seiks; lat. N. 32° 25', long. E. 71° 5'.

GUZMAN, v. de Esp., prov. y á 15 leg. de Burgos. Pob. 594 hab.

GUZNOUGUR, distr. de la prov. de Cabohul, en el Afghanistan, sit. entre los 34° y 35° de lat. N., con terreno montuoso y árido.

GWADUR, peq. p. de mar del Mekran, en Persia, á 56 leg. E.-E. de Churbar.

GWADUR, c. de Bengala, sobre el Fellingy, á 1 leg. N. de Kishmagur.

GWAYA, r. del país de Gales, en Pembrokehire, en Ingl., que sale de los mont. de Percilly y desagua en el mar, en Fishguard.

GWELLY, peq. r. de Ingl., en Caernarvonshire, que desagua en el mar de Irl., en Dinas-Dynlle.

GWENDRATHVAG, r. del país de Gales, que desagua en el canal de Bristol, cerca de Kiawelly.

GWOZDZIEC, peq. c. del circ. de Zalesczyki, en Galitcia,

GWUTTER, peq. p. de mar del Mekran, en Persia, con unas 150 chozas de junco, y un fuerte de tierra; á 16 leg. E. de Churbar.

GY, peq. c. de Fr., en el Alto Saona, á 5 leg. S.-E. de Gray. Pob. 2,600 hab.

GYARMATH, v. de Hungría, á 6 leg. S.-E. de Levins.

GYARUS ó **JURA**, isla desierta del archip. Griego, donde los Romanos desterraban en otro tiempo sus criminales.

GYAY DEL ANJOU, v. de Fr., en el Alto Marne, con fábr. de indianas y gorros; á 4 leg. O. de Langres.

GYDROS, la ant. *Cytorus*, p. de mar del Asia Menor, sobre la costa mer. del mar Negro.

GYE DEL SENA, v. de Fr., en el Aube, á 2 leg. S.-E. de Bar del Sena.

GYERES, peq. c. del cond. de Thorda, en Transilvania, sobre el Marssel.

GYERGYO ó **SZENT-MIKLOS**, cap. del distr. de Esik, en Transilvania, en el imp. de Austr., con fábr. de ornamentos de cuero.

GYKEON, peq. c. de la Baja Albania, en la Turq. eur., á la emb. del ant. *Acherou*, al N. de Paiga.

GYOENGYOES, gr. v. de la Baja Hungría, en el cond. de Heves, sobre el r. de su nombre. Comerc. en cueros y ganado, y tiene fábr. de paños y aguardiente. Pob. 8,000 hab.; lat. N. 47° 47', long. E. 17° 56'.

GYORGY (Sn.), peq. c. de la prov. y á 15 leg. E.-S. de Warasdin, en Croacia. Pob. 2,000 hab.

GYULA, v. de Hungría, en el cond. de Bekes, que está dividida en dos partes llamadas *Nemet* (aleman), y *Magyar* (húngaro).

GYULA, c. sobre el Blanco y Negro Kae-raes. Pob. 4,200 hab.; lat. N. 56° 38', long. E. 18° 55'.

H.

HAAG, v. de la Alta Aust., á 5 leg. N.-O. de Schwanstadt. — Otra en la Baja Aust., á 4 leg. S.-E. de Enz. — Otra en el circ. del I-ar, en Bav., á 11 leg. E. de Munich. Pob. 800 hab.

HAAGE, v. de la Frisia or., en Hanover, á 6 leg. N. de Embden. — Gr. lug. del Brabante sept., en los Países Bajos, á 1 leg. S.-O. de Breda. Pob. 5,500 hab.

HAAGEN, lug. del Hanover, en el dnc. y á 4 leg. N. de Brema, sobre el Weser.

HAANO. V. *Hapai*.

HAAREN, gr. lug. del Brabante sept., en los Países Bajos.

HAARKICHEN, v. del Aust., á 1 leg. N. de Erfordigen.

HAARLEM, c. consid. del Norte Hol., en los Países Bajos, y cap. de distr., sobre el Spaar, que la hace comunicar con el lago de Haarlem. La atraviesan en diversas direcciones varios canales, algunos adornados de árboles, y encierra 15 iglesias, una de las cuales tiene un órgano célebre, una academia, una biblioteca, un jardín botánico, y sus princip. edificios son el estatuderado y el palacio real. Posee tambien fábr. de sederías, cotonías, lienzo, hilo, cintas y joyas; comercia en flores, y es patria de Lorenzo Coster, que dicen fue el que inventó la imprenta. Pob. 22,000 hab.; á 1 leg. del mar y 4 O. de Amsterdam; lat. N. 52° 22', long. E. 2° 18'. — Lago de Hol., sit. entre las c. de Leida, Haarlem y Amsterdam, que tiene 5 leg. d. largo y otras tantas de ancho y comunica con el Znyderzee por el rio Y.

HAASTRECHT, gr. lug. del Sur Hol.,

en los Países Bajos, á 1 leg. E. de Gouda. Pob. 1,200 hab.

HABA (la), v. de Esp., prov. de Extremadura, á 1 leg. S. de Villanueva de la Serena. Pob. 3,020 hab.

HABACH, v. de la Alta Corniola, en el imp. de Aust., á 2 leg. de Laybach.

HABAS, gr. v. de Fr., en las Landas, donde se preparan los jamones tan nombrados que se sacan de Bayona, á 5 leg. S. de Dax. Pob. 1,650 hab.

HABASCIA, c. del Yemen, en Arabia.

HABASEH, lug. del Bajo Egipto, en los confines del desierto; á 5 leg. N.-E. de Belbeis.

HABELSCHWERDT, peq. c. de la reg. de Reichenbach, en Prusia, sobre el Neiss, á 4 leg. S. de Glatz. Pob. 2,800 hab.

HABER, señorío y v. de Bohemia, á 4 leg. S.-E. de Czaslau.

HABLOVILLE, lug. de Fr., en el Orne, á 3 leg. N.-O. de Argentan.

HABOST, c. del Sigistan, en Persia, á 66 leg. S.-E. de Zareng.

HABROUN, lug. de la Palestina, donde se nota una gruta sepulcral que se dice es de Abraham; á 8 leg. S. de Jerusalem.

HABSAL, peq. c. de Rus., cap. de circ. en el gob. de Revel; lat. N. 58° 55', long. E. 11° 18'.

HABSBOURG, ruinas de un ant. palacio de Suiza, en la Argovia, sobre el Wupelsberg, resid. de Rodolfo de Habsbourg, elegido emperador de Alem., en 1273; á 2 leg. N. de Lensbourg.

HABSHEIM, v. de Fr., en el Alto Rhin,

que comer. en vinos y kirschwasser; á 4 leg. de Altkirch. Pob. 1,450 hab.

HABUR, peq. isla del mar Rojo, á 2 leg. de la costa de Arabia. — C. del Yemen, en Arabia, á 5 leg. S.-O. de Ghamir.

HACHA, peq. prov. de la Nueva Granada, en la Amér. mer., que linda al N. con el Atlánt. y al E. con el lago Maracaibo; tiene 8 leg. de largo y 4 de ancho. — R. de la misma prov., en el cual en otro tiempo se pescaban muchas perlas, y desagua en el Océano en los $11^{\circ} 31'$ de lat. N., en donde está sit. la c. del mismo nombre, cap. de la prov.

HACHAMPOU, c. de la isla de Coreo, en As.; lat. N. $42^{\circ} 40'$, long. E. $128^{\circ} 5'$.

HACHENBOURG, peq. c. del duc. de Nassau, en Alem., sobre el Westerwald, á 8 leg. N. de Coblenza. Pob. 1,500 hab.

HACHOWKA, peq. c. del gob. de Volhynia, en la Rus. eur.

HACHUT ó **HABET**, peq. c. de Hungría, á 4 leg. N. de Canisha.

HACKANBO, peq. c. de Suecia, á 13 leg. N. de Upsal.

HACKAS, peq. c. de Suecia, en el Jemmland, á 8 leg. S. de Ostersund.

HACKETTSTORON, linda lug. de Irl., en el cond. de Carlow. — Peq. c. del Nuevo Jersey, en los Est. Unid., sobre el Musconeunk, á 22 leg. N.-N.-E. de Filadelfia.

HACKINSAC, c. del Nuevo Jersey, en los Est. Unid., sobre el r. del mismo nombre, á 4 leg. N.-O. de Nueva York.

HACLUIT, cabo y peq. isla en la punta N.-O. del Spitzberg; lat. N. $79^{\circ} 47'$, long. E. $6^{\circ} 51'$. — Isla en la costa sept. de la bahía de Baffin, en la Amér. sept.; lat. N. $79^{\circ} 47'$, long. O. $64^{\circ} 20'$.

HACKNEY, gr. lug. de Ingl., en el cond. de Middlesex, á 1 leg. de Londres, muy frecuentado por los hab. de esta c. los dias festivos. Pob. 16,771 hab.

HACQUEVILLE, v. de Fr., en el Eure, á 2 leg. de Andelys.

HACSFELD, c. del cond. de Tarontal, en Af., en Hungría, á 11 leg. O. de Temeswar.

HACZAC, cond. de la Transilvania, en los confines de la Valaquia.

HAD (el), c. de la reg. de Argel, en Af., en la confl. del Mina y del Shellif, á 20 leg. E.-N.-E. de Oran.

HADAJA, c. de la prov. de Tedla, en el rei. de Fez, en Afr., habitada por Arabes; á 50 leg. S.-S.-O. de Melilla.

HADAMAR, c. del duc. de Nassau, en Alem., sobre el Elz, á 6 leg. S.-O. de Dillenburg. Pob. 1,500 hab.

HADAN-OUDOUK, c. de la Tart. china, en el pais de los Mogoles; lat. N. $42^{\circ} 57'$, long. E. $110^{\circ} 30'$.

HADAU, peq. c. de Bav., á 7 leg. O. de Straubing.

HADAWI, lug. de Abisinia, á 12 leg. S. de Arkiko.

HADDAM, c. del Connecticut, en los Est. Unid., á 53 leg. S.-O. de Boston.

HAD-DESSA, mont. de la reg. de Tunez, en Afr., compuesta de roca de color rojo ó de violeta.

HADDINGTON ó **EAST-LOTHIAN**, cond. de Escocia, confinante al N. con el estrecho de Forth, al E. con el mar de Alem., al O. y al S.-E. con el cond. de Edimburgo, y al S. y S.-O. con el de Berwick. Su territ., uno de los mas fértiles de Escocia, dá trigo y legumbres, y hay en él fábr. de lencería, telas de lana y aguardientes. Pob. 51,057 hab. — V. y cap. del cond. sobre el Tine, á 6 leg. E. de Edimburgo; lat. N. $55^{\circ} 58'$, long. O. $5^{\circ} 12'$.

HADDO, peq. c. de Escocia, en el cond. de Aberdeen, á 5 leg. N.-E. de Inverury.

HADDONFIELD, peq. c. del Nuevo Jersey, en los Est. Unid., á 5 leg. S.-E. de Filadelfia.

HADELAND, v. de Noruega, á 15 leg. N.-E. de Christiania.

HADERN, peq. dist. muy fértil del Hannover, á la emb. del Elba, de unas 50 leg. cuad. y 15,600 hab. de pob.

HADEQUIS, peq. c. del imp. de Mar., en Afr., en la prov. de Hea.

HADERMANGRUN, v. del circ. del Alto Main, en Bav., á 2 leg. N.-O. de Hoff.

HADERSDORF, v. de la Baja Aust., á 11 leg. N.-O. de Viena. — Otra cerca de Viena, donde se vé un soberbio mausoleo levantado al general Loudon.

HADERSLEBEN, distr. del duc. de Sleswick, en Din., que comprende 60 parroq., 280 leg. cuad. de superf. y 55,000 h. — C. del duc., que comer. en granos, aguardientes, que-*os*, y tiene un peq. p. sobre el Báltico; á 10 leg. E. de Ribe. Pob. 3,200 hab.

HADESOGN, v. de Noruega, á 16 leg. S.-E. de Bergen.

HADGI-BESLACH, c. de Caramania, en la Turq. asiát., á 11 leg. S.-E. de Dekirsher. — *Keni*, c. de la Asia Menor, á 12 leg. N.-O. de Ama-ia.

HADIDA, c. de Siria, sobre el Eufrates, á 12 leg. S.-E. de Auna.

HADIE, c. del Yemen, en Arabia, á 6 leg. E. de Beit-el-Fakieh.

HADJAR-EL-HAMAR, lug. de la reg. de Argel, en Afr., á 11 leg. S.-O. de Constantina.

HADJI-MORAT, c. del Asia Menor, á 15 leg. N.-N.-E. de Sivas.

HADLEIGH, peq. c. de Ingl., en el cond. de Suffolk, sobre el Breton, á 25 leg. N.-E. de Londres. Pob. 2,592 hab.

HADLEY, peq. c. de Ingl., en el cond. de Essex, donde se ven las ruinas de un ant. palacio; á 15 leg. de Londres. — Otra en el cond. de Middlesex, á 5 leg. S. de Londres. — Linda c. del Massachusetts, en los Est. Unid., sobre el Connecticut, á 50 leg. O. de Boston.

HADMERSLEBEN, peq. c. de Prusia, sobre el Bode, á 9 leg. S. de Magdebourg.

HADRAMANT, prov. consid. de Arabia, que se extiende á lo largo del océano Indiano, desde el Yemen hasta el Ommon. Es en gr. parte arenosa y árida, y encierra en los mont. algunos cant. de una extrema fertilidad. Extrae de este país incienso, goma arábiga, mirra, azibar, sangre de dragon, y hay en él fábr. de telas gruesas, tapicería y cuchillos. El Hadramant y el Yemen formaban la Arabia Feliz de los ant.

HADRAN, c. del Adetbijan, en Persia, á 54 leg. S.-O. de Tauris.

HAEGT, v. del Brabante mer., en los Países Bajos, á 4 leg. N.-O. de Louvain. Pobl. 1,550 hab.

HÆMUS, gr. cordillera de mont. de la Turq. V. *Balkan*.

HAERINGHE, v. de la Flandes occid., en los Países Bajos, á 5 leg. de Ipres. Pobl. 1,700 hab.

HAERLEBECKE, peq. c. de la Flandes occid., en los Países Bajos, sobre el Lis, á 8 leg. S.-O. de Gante. Pobl. 5,000 hab.

HAESDONCK, peq. c. de la Flandes or., en los Países Bajos, á 5 leg. N.-E. de Dendermonde. Pobl. 2,250 hab.

HAFAIVA, una de las islas de los Amigos, en el océano Pacíf. mer., á 7 leg. N.-E. de Annamouka.

HAFAR, canal ó r. del Irak-Arabi, en As., que se desprende del gr. r. de Kanoun, á 12 leg. E. de Bassora, y muere en el Eufrates, donde lleva el nombre de Bamishere. — C. del Khuisistan, en Persia, á 15 leg. de Susa.

HAFDÆL, v. del obisp. de Drontheim, en Noruega, á 25 leg. N.-E. de Romsdal.

HAFERSTRO, v. de la reg. y á 2 leg. S.-O. de Koenigsberg.

HAFFSTATTEN, v. del duc. de Sajonia-Cobourg, en Alem., á 2 leg. E. de Cobourg.

HAFNERBÆH, v. de la Baja Aust., á 2 leg. O. de Sn. Polteu.

HAFNERZELL, peq. c. de Bav., con fábr. de vidriado, á 5 leg. N. de Passau. Pobl. 1,800 hab.

HAFRO, v. de la prov. de Medelpadie, en Suecia, á 23 leg. N.-O. de Sandswah.

HAFVERO, v. de la prov. de Upland, en Suecia, á 7 leg. N. de Norrtelgue.

HAGA, palacio de recreo de los reyes de

Suecia, construido por Gustavo III, cerca de Stokolmo, sobre las orillas del lago de Brunsoik.

HAGDANGER, v. de Suecia, sobre el golfo de Bothnia, á 5 leg. S.-O. de Herno-sand.

HAGEN, peq. c. de la reg. de Aunsberg, en Prusia, cap. de circ., con fábr. de obras de hierro y acero; á 2 leg. N.-O. de Altona. Pobl. 1,850 hab. — V. de la isla y á 7 leg. de Rugen, en la reg. de Stralsund, en Prus.

HAGENAU, peq. c. del duc. de Mecklenbourg, á 12 leg. S.-O. de Schwerin.

HAGENBACH, v. del circ. bávaro del Rhin, á 5 leg. S.-E. de Landau. — lug. de Fr., en el Alto Rhin, á 6 leg. E.-N.-E. de Befort.

HAGENBRUNN, v. de la Baja Austr., á 2 leg. E. de Korn-Neubourg.

HAGENBURG, peq. c. del princ. de la Lippe-Schaenbourg, á 6 leg. O. de Hanover. — V. de la Alta Austr.; á 3 leg. N.-E. de Steyregg.

HAGETTMAU, c. de Fr., en las Landas, sobre el Lons, con tenerías, una mina de plata, y vinos exquisitos; á 3 leg. S. de Sn. Severo. Pobl. 2,350 hab.

HAGGEIN, mont. del cant. de Schwitz, en Suiza, notable por su triple pico y aspecto horroroso.

HAGGENAS, v. de la prov. de Jemmland, en Suecia, á 7 leg. N.-E. de Oster-sund.

HAGIAR, c. de la prov. de Hedsjas, en Arabia; á 46 leg. S.-E. de Medina.

HAGSHULT, peq. c. de Suecia, á 12 leg. S. de Jonkoping.

HAGUENAU, c. de Fr., en el Bajo Rhin, sobre el Motter, cerca de un gran bosque del mismo nombre, cap. de subpref., con fábr. de loza, cerveza y almidon; á 7 leg. N. de Strasburgo; lat. N. 48° 48', long. E. 5° 27'.

HAHAR ó **HAIR**, distr. del Sahar, en Afr., limitrofe del Tuat, donde el aire es templado. Tiene suelo fértil en algunos parages, y por cap. á Terga.

HAI, c. de 2ª clase de la China, en la prov. de Kian-Nan, á 150 leg. S.-S.-E. de Pekin.

HAIDECK, v. de Bav., á 9 leg. S. de Nuremberg.

HAIDENSCHAFT, v. del cond. de Gorizia, en el imp. de Austr., á 8 leg. N.-E. de Trieste.

HAIDHAUSEN, peq. c. de Bav., á una media leg. de Munich. Pobl. 2,000 hab.

HAIDINGSFELD, peq. c. de la Franconia, en Bav., á 1 leg. S.-E. de Wurzburg. Pobl. 2,000 hab.

HAIDUKEND-STADTE, distr. del cond. de Szaboles, en Hungría, que encierra unas 130 leg. cuad., 6 c. y 25,600 hab. Su suelo

es llano, produce cebada y tabaco, y tiene pastos.

HAIFA, V. *Caifu*.

HAIGERLOCH, v. de Alem., en el princ. de Hohenzollern-Sigmaringen, á 15 leg. S. O. de Stuttgard. Pobl. 1,400 hab.

HAIGNE, peq. r. de Fr., que desagua en el Sarthe, cerca de Mans.

HAI-LAN-CHING, peq. isla sobre la costa de la prov. de Fou-Chien, en la China, que tiene 10 leg. de largo y 1 de ancho; lat. N. 25° 35'.

HAIMBOURG, **HAINBOURG** ó **HEIMBOURG**, peq. c. de la Baja Austr., sobre el Danubio, con manufáct. de telas de lana, y tabaco y ruinas de un acueducto romano en sus cercanías; á 9 leg. E.-S.-E. de Viena. Pobl. 3,000 hab.

HAIMEN, c. de la Corea, en As., á 57 leg. S.-O. de King-Kitao.

HAIMER, lug. del Darfour, en Afr., á 20 leg. N.-E. de Cobbee. — Aguada, en el desierto de la Nubia, en Afr.; á 25 leg. S. de Syene.

HAIN, V. *Grossen Hayn*.

HAINA, lug. del circ. bávaro del Rhin, á 5 leg. S.-E. de Landau. — Gr. r. de la isla de Haiti, que desagua en la bahía, á 5 leg. O. de Sto. Domingo, y cuya emb. está cerrada por un banco de arena. — Lug. sit. sobre este r., con 2,000 hab.

HAINAN, isla á 8 leg. S.-E. de las costas de la China, que forma la bahía de Tunkin al S. de la prov. china de Quan-Tong. Tiene unas 68 leg. de largo, y de 37 á 47 de ancho. El clima es mal sano, y sus aguas dañosas; el terreno en el N. es llano y montañoso hácia el S.; pero produce arroz, azúcar, añil, bosques de palo de rosa y de tinte. Encierra minas de oro, y hay pesca de perlas. Sus habitantes tienen el cutis de color de cobre, son de pequeña estatura, pero belicosos, y muchas veces en sublevación contra los Chinos. Se halla esta isla entre los 18° 20' y 18° de lat. N., y los 126° y 128° 15' de long. E., y su cap. es Kioun-Tcheou-Fou.

HAINAU, c. murada de la reg. de Leignitz, en Prusia, sobre el Deichsel, con fábr. de paños y lienzos. Pobl. 2,400 hab.

HAINAUT (el), prov. del rei. de los Países Bajos, que linda por un lado con la Fr., y por los demas con la Flandes, el Brabante mer. y la prov. de Namur. Riéganle el Escalda, el Sambra y el Maine, y su terreno llano y fértil en trigo, tiene muy buenos pastos. Tiene minas de hierro, de plomo y de ulla, canteras de mármol, y fábr. de cotonías, encajes, lienzos, vasos, quincalla, etc. Sus principales c. son Mons, Tournay y Charleroy. Pobl. 473,000 hab.

HAINAULT, bosque de Ingl., en el cond. de Essex, donde se vé el ant. roble

de Fairlop, que dicen tiene 1,800 años y 66 pies de circunf., y bajo el cual se celebra la feria anual de su nombre.

HAINE, peq. r. de los Países Bajos, navegable por esclusas desde Mons á Condé, donde entra en el Escalda.

HAINERSDORF, v. del circ. de Troppau, en el imp. de Austr., á 2 leg. N.-O. de Weidenau.

HAINERSRUTH, v. del Alto Main, en Bav., á 2 leg. E. de Culmbach.

HAINFELD, v. de la Baja Austr., á 9 leg. S.-O. de Viena. — Gr. lug. del circ. del Rhin, en Bav., en el distr. de Espira. Pobl. 1,000 hab.

HAINGEN, gr. lug. de Wurtemberg, sobre el Lauter, á 10 leg. S.-O. de Ulma. Pobl. 1,100 hab.

HAINNEVILLE, gr. lug. de Fr., en la Mancha, á 2 leg. de Cherbourg.

HAINRICH-SCLAG, v. de Austr., á 5 leg. O. de Krems.

HAINSBACH, gr. lug. del circ. de Leutzmeritz, en Bohemia, á 5 leg. N. de Kamnitz.

HAINSTAAL, v. de la Baja Austr., á 2 leg. E. de Laab.

HAINSTOTTEN, v. de la Alta Aust., á 4 leg. S.-O. de Ips.

HAITERBACH, gr. v. de Wurtemberg, sobre el Nageld, á 12 leg. S.-O. de Stuttgard. Pobl. 1,500 hab.

HAITI, ant. nombre de la isla de Sto. Domingo, que sus actuales poseedores le han restituído. V. *Domingo* (Sto.)

HAJAR, c. de la prov. y á 7 leg. S.-O. de Sachsa, en Arabia.

HAJI-HAMGA, peq. c. del Asia Menor, con un fuerte, á 55 leg. E.-N.-E. de Amasia.

HAJOS, v. del palat. y á 50 leg. S. de Pest, en Hungría.

HAIJGUNGE, c. del Bengala, en el distr. de Dacca, sobre el Ganges; lat. N. 25° 51', long. E. 87° 55'. — Otra en la prov. de Onde, en el Ind. sobre el Goumty.

HAIJYKAN, distr. del Afghanistan, en la orilla occid. del Indo, habitada por tribus nomadas que viven del robo.

HAIJYKANKACHOKEY, c. del distr. de Hajykan habitada por Afghanes é Indios; lat. N. 29° 50', long. E. 77° 45'.

HAIJYPORE, c. de la prov. de Lahore, en el Ind., pert. á los Seiks; lat. N. 31° 26', long. E. 72° 51'. — Nombre de muchas c. del Indost.

HAIJYPOUR, dist. del Bahar, en el Ind., sit. en la orilla or. del Ganges, entre los 25° y 26° de lat. N., con terreno muy fértil y bien cultivado. Produce muchas amapolas y salitre, y cria caballos de buena casta. — Cap. del distr. y c. bastante florec. en la

confl. del Ganges y del Gunduck; lat. N. 25° 41', long. E. 85°.

HAKDUBARY, c. del distr. de Purneah, en Bengala, sobre el Mahanuddy; lat. N. 26° 20', long. E. 85° 59'.

HAKEL, c. del Yemen, en Arabia, á 16 leg. S.-S.-E. de Abu-Arish.

HAKELSDORF, v. de Bohemia, á 7 leg. N.-N.-E. de Gitschin.

HAKIAR, peq. r. del Kourdistan, en Persia, con una c. del mismo nombre.

HAKING, v. de la Baja Aust., á 2 leg. O. de Viena.

HAKLOFEN, v. de Bohemia, á 2 leg. N.-O. de Budweis.

HAKSVIK, v. de la Gothia occid., en Suecia, á 12 leg. S. del Ulrichshamm.

HALABI, una de las islas Kartan, en el golfo Arábigo, á la entrada de la bahía de Curia-Maria.

HALA-HOLUN, c. de la Tart. China; lat. N. 42° 55', long. E. 122°.

HALASZ, c. consid. de la peq. Cumania, en Hungría, sobre un lago del mismo nombre. Pob. 8,700 hab., á 10 leg. S.-E. de Kalvesa.

HALBAU, v. de la reg. de Liegnitz, en Prusia, sobre el Tzschirna, á 16 leg. N.-E. de Dresde.

HALBENDORF, v. de la reg. de Oppeln, en Prusia, á una media leg. de Grottkau.

HALBERSDORF, v. del circ. del Bajo Main, en Bav., á 2 leg. O.-N.-O. de Burg-Eberach.

HALBERSTADT, c. de la reg. y á 11 leg. S.-O. de Magdebourg, en Prusia, cap. en otro tiempo del obisp. de su nombre, que fue secularizado por el tratado de Westfalia. Está sit. en un terreno fértil y agradable, sobre el Holzemne. Entre sus edificios se distinguen la catedral, una sinagoga y el ant. palacio episc., que en el día sirve de casa consistorial, y tiene fábr. de tejidos de lana, lienzos, guantes y papel. Pob. 15,000 hab.; lat. N. 51° 55', long. E. 8° 45'.

HALCZIN, peq. c. del gob. de Podolia, en Rus., á 9 leg. E.-S.-E. de Braclav.

HALD, c. del gob. de Aggerhuus, en Noruega.

HALDENSLEBEN (Nueva), peq. c. de la reg. y á 6 leg. N. de Magdebourg, en Prusia, sobre el Ohra. Pob. 5,200 hab. — (*Ant.*), lug. vecino sobre el Bever. Pob. 1,000 hab.

HALDENSTEIN, lug. de los Grisones, en Suiza, sobre el Rhin.

HALDENWANG, gr. c. del circ. del Alto Danubio, en Bav., á 22 leg. S.-S.-O. de Augsburg. Pob. 1,700 hab.

HALEBELI, v. de la Natolia, en la Turq. asiát., sobre el mar Negro, al O. de Erekli.

HALEN, v. del rei. de los Países Bajos, á 8 leg. N. E. de Louvain.

HALENDORP, v. del Holstein, en Din., á 5 leg. N.-E. de Entin.

HALESOWEN, c. de Ingl., en el cond. de Salop, sit. en un lindo valle, con fábr. de clavos y quincalla; á 5 leg. S.-O. de Birmingham. Pob. 6,888 hab.

HALESWORTH, c. de Ingl., en el cond. de Suffolk, sobre el Blyth, con comere. de trigo, cerveza, quesos, velas de sebo, ladrillos, cáñamo, y fábr. de lonas, hilanderías de lana y una fundición de hierro; á 13 leg. N.-E. de Ipswich. Pob. 1,810 hab.

HALETA, c. del Farsistan, en Persia, sobre el golfo Pérsico, á 4 leg. S.-E. de Bushire.

HALEWOOD, lug. de Ingl., en Lancashire, cerca de Prescott.

HALFAIA, gr. y bella c. del Sennaar, en Afr., á 66 leg. de Sennaar; lat. N. 15° 45', long. E. 30° 14'.

HALFINDEN, rio del Vermont, en los Est. Unid., que desagua en el lago Champlain; lat. N. 44° 40', long. O. 75° 20'.

HALF-MOON, fuerte de la Barbada, en las Antillas, á 1 leg. N. de la c. de Speigh.

HALF-MOON-KEY, peq. isla de la costa mer. de la Jamaica. — Otra en la bahía de Honduras; lat. N. 17° 10', long. O. 91° 20'. — Otra en la misma bahía, cerca de la costa de Guauajo.

HALF-WAY-ISLAND, peq. isla del océano Pacífico mer., en el estrecho de Torres, rodeada de un arrecife de coral; lat. S. 10° 8', long. E. 141°.

HALIBUT, isla del océano Pacíf. sept., á 16 leg. S. de la punta mer. de la península de Alaska, sobre la costa occid. de la Amér. sept., descubierta por Cook en 1778; lat. N. 54°.

HALICARNA, c. de la Arm. turca, en el gob. de Erzeruni.

HALICZ. V. *Gatitsch*.

HALIFAX, gr. y florec. c. de Ingl., en Yorkshire, sit. en un valle profundo, cerca del Calder, conocida por sus fábr. de paños, y con casas bien construidas, 2 bellas iglesias, un teatro y un vasto mercado. Tiene también fábr. de cotonías, peines, etc. Pob. 11,000 hab.; á 16 leg. S.-O. de York. — Cond. marit. de la prov. de Nueva Escocia ó Acadia, en la Amér. sept. — Cap. del mismo cond. sit. sobre la bahía de Chebuctou, en la cual pueden fondear cómodamente mil buques de guerra. El p. está abierto en todas las estaciones y hace mucho com. Pob. 16,000 hab., á 55 leg. E. de Annapolis; lat. N. 44° 44', long. O. 65° 55'. — Cond. de Virginia, en los Est. Unid., que linda con la Carolina sept. Tiene 17 leg. de largo, 16 de ancho, y 22,155 hab., de los cua-

les 6,000 son esclavos.—Distr. central de la Carolina del Norte, en los Est. Unid., que linda al N. con la Virginia, al E. con el distr. de Edenton, al S. con el cond. de Newbern, y al O. con el de Hillsborough. Tiene 7 cond. y 75,580 hab., la tercera parte esclavos.—Cond. de este distr. que linda al N. con el de Northampton, al E. con el de Bertie y al S. y O. con los de Edgecomb y de Warren. Pob. 15,620 hab. de los cuales 7,000 esclavos.—Cap. de este cond., sobre el Boanoke, á 50 leg. N. de Fayetteville; lat. N. 36° 16', long. O. 79° 58'.—Lug. de Pensilvania, en los Est. Unid., sobre el Susquehannah, á 5 leg. N. de Harrisburg.

HALIFOUN, c. del Sennar, en Afr., á 4 leg. S. de Halifaia.

HALING, peq. isla de la Mancha, cerca de Portsmouth, que contiene 5 lug.; lat. N. 50° 48', long. O. 5° 17'.

HALKETS, c. del Nuevo Jersey, en los Est. Unid., á 8 leg. O. de Norristown.

HALKUWAD, c. de la reg. y á 25 leg. de Tunes, en Africa.

HALL (llamada tambien *Hall de Suabia*), c. del Wartemberg, y cap. del circ. del Jart, sobre el Kocher. Tiene salinas, y hace un gr. com. de sal. En 1610 firmaron en ella un tratado de alianza los principes protestantes de Alem.; á 12 leg. N.-E. de Stuttgart. Pob. 5,700 hab.; lat. N. 49° 6', long. E. 7° 50'.—Otra en el circ. de Schwaz, en el Tirol, con salinas y fáb. de cotonias. Pob. 4,200 hab.—V. de Suecia, á 9 leg. E. de Stokolmo.—Otra en Stiria, en el imp. de Aust.; á 5 leg. N. de Rottenmann.—Otra en la Alta Aust.; á 5 leg. O.-S.-O. de Steyr.

HALLAND, prov. de la Gothia mer., en la Suecia, limitada por la Gothia occid., el Smaland, la Scania y el Gategat, con una superf. de 152 leg. cuad., y terreno en general montuoso, poblado de bosques de robles, hayas, y abundante en ganado vacuno, lanar, cabrio y caballar. Pob. 75,600 hab.

HALLAU (Alto y Bajo), 2 gr. lug. del cant. de Schallhausen, en Suiza, de los cuales el último hace un com. consid. de trigo y vino.

HALLAZEN, lago de Suecia, en el Westmannland; á 12 leg. N.-O. de Upsal.

HALLE, gr. y bella c. mirada de la reg. de Mersebourg, en Prusia, en un llano sobre el Seale, que la divide en 2 partes; con muchos buenos edificios, y entre ellos la torre Roja, la iglesia de Sta. Ulrica y la casa consistorial. Es cél. esta c. por su establecimiento científico y literarios, y su universidad, fundada en 1609, conserva siempre su ant. reputacion. Posee un observatorio, una escuela de medicina, fáb. de paños, medias, seda, botones, quincalla, curtidos, almidon y sa-

linas. Pob. de la c. y arrabales 25,000 hab.; á 10 leg. N.-O. de Leipsick; lat. N. 51° 29', long. E. 9° 58'.—ó *Haux*, peq. c. abierta del Brabante mer., en los Paisés Bajos; á 4 leg. S.-O. de Bruselas. Pob. 5,750 hab.—V. del cond. de Ravensburg, en Prusia, á 2 leg. N.-O. de Bielefeld. Pob. 1,200 hab.

HALLEIN ó **HALLE**, c. del circ. de Salzbourg, en el imp. de Aust., sobre el Salze, con ricas salmas beneficiadas por cuenta del gob., y una manufact. de agujas; á 4 leg. S.-E. de Salzbourg. Pob. 4,600 hab.

HALLENBERG, v. de la reg. de Arnberg, en Prusia, sobre el Honne, á 12 leg. S.-O. de Cassel.

HALLENCOURT, v. de Fr., en el Somme, con fáb. de lienzo y manteleria; á 4 leg. S.-E. de Abbeville. Pob. 1,500 hab.

HALLER, r. de Alem., que muere en el Leine; á 5 leg. de Hanover.

HALLERMUND, peq. cond. del rei. de Hanover, en el princ. de Calenbourg, con 2 leg. cuad. de superf. y 1,500 hab.

HALLIAR, distr. del Guzerate, en el Ind., sobre la ribera mer. del golfo de Cutch. Su territ. encierra 400 pueblos, pertenece á un gefe indep., y es poco fértil; pero se encuentran en él algunos parages bien cultivados, que mantienen muchos caballos y camellos.

HALLIFAX. V. *Halifax*.

HALLING, lago de Noruega; á 30 leguas N.-N.-O. de Christiania.

HALLINGDAL, r. de Noruega, que descarga en la bahia de Christiania, cerca de Holmestrand.

HALLOWELL, c. floreciente del Maine, en los Est. Unid., sobre el Kennebec; á 55 leg. N.-E. de Boston; lat. N. 44° 16'.

HALLSTADT, v. de Bav., en el circ. del Alto Main, sobre el Main, á 1 leg. N. de Bauberg.—Otra en la Alta Aust., sobre un lago del mismo nombre, con una mina de sal; á 15 leg. S.-E. de Salzbourg. Pob. 1,750 hab.

HALLWEIL, palacio del cant. de Argovia, en Suiza, cerca de Lensbourg, sobre un lago de 2 leg. de largo y 1 1/2 de ancho, donde el Aa tiene su origen.

HALMI, v. del cond. de Ugotsch, en Hungría. Pob. 1,400 hab.; lat. N. 48° 5', long. E. 20° 50'.

HALMOE, peq. isla del mar Báltico, cerca de la de Arra, en Din.; lat. N. 54° 55', long. E. 8° 25'.

HALMSTADT, peq. c. de Suecia, cap. de la prov. de Halland, sobre el Gategat, con un peq. p., fáb. de lanas y pesca de salmon; á 59 leg. N.-O. de Carlscrona. Pob. 1,550 hab.

HALOGA, alta mont. de la Servia, en la Turq. eur., en cuya falda se ven las ruinas

de una c. gótica; á 3 leg. S.-O. de Belgrado.

HALOUAN, isla del Nilo, en Egipto, cerca de la ant. *Heraclæa*.

HALS, lug. del Bajo Danubio, en Bav., sobre el Hlz. á 1 leg. N. de Passau. — V. de Noruega, á 25 leg. S.-O. de Drontheim.

HALSBRUCKE, peq. c. del Erzgebirge, en el rei. de Sajonia, sobre el Joahannisbruch; á 1 leg. de Friedberg.

HALSPACH, gr. lug. del circ. del Alto Danubio, en Bav., á 1 leg. S. de Germsunden.

HALSTEAD, c. de Ingl., en el cond. de Essex, cerca del Colne, con fáb. consid. de sarga; á 18 leg. N.-E. de Londres; lat. N. 51° 19', long. O. 7° 47'.

HALSTEEN, gr. lug. del Brabante sept., en los Países Bajos; á 1 leg. N. de Berg-op-Zoom. Pob. 1,150 hab.

HALTE, gr. lug. de la Frisia or., en Hannover, sobre el Ems; á 4 leg. S. de Leer.

HALTENBERGSTETTEN, v. de Wurtemberg, sobre el Vorbach, á 4 leg. S.-E. de Mergentheim. Pob. 1,400 hab.

HALTEREN, peq. c. de la reg. y á 8 leg. S.-O. de Munster, en Prusia.

HALTON, v. de Ingl., en el cond. y á 5 leg. N.-E. de Chester

HALTROIISTLE, v. de Ingl., en Northumberland, á 15 leg. O. de Newcastle.

HALVA, c. del Afr., en el rei. y á 5 leg. de Fez.

HAM, peq. c. de Fr., en el Somme, con un palacio, cerca de la cual pasa el canal que reúne el Somme con el Oise. Pob. 6,000 hab.; á 5 leg. S. de Peronne. — C. de Ingl., en el cond. de Surrey, sobre el Támesis, á 4 leg. S.-O. de Londres. — (*occid.*), otra sobre el Lea, á 2 leg. N.-E. de Londres. — *sobre el Lesse*, otra en los Países Bajos, al S.-E. de Dinant.

HAMADAN, c. del Irak Adjemi, en Persia, sobre las ruinas de la ant. *Ecbatana*. Fue tomada y en gr. parte destruida por Timur, y contiene en el día 10,000 casas miserables y 40,000 hab. Es esta c. princip. nombrada por la fabricación de sus cueros, con los cuales hace un com. consid.; á 80 leg. N.-E. de Bagdad y 80 N.-O. de Ispahan; lat. N. 34° 55', long. E. 45° 28'.

HAMAH, c. consid. de Siria, sobre el Orontes, que se cree es la ant. *Apamea* ó *Epifania*, donde se tiene un mercado muy concurrido por los Arabes del desierto, quienes no roban nunca á las caravanas que se dirigen á esta c.; á 26 leg. S.-S. O. de Alepo; lat. N. 34° 45', long. E. 34° 50'.

HAMAMEI, c. mod. rna, pero consid. construida sobre la Costa de Oro de la reg. y á 12 leg. S. de Tunez, en Africa, con un vasto y seguro p. en una bahía del mismo nombre; lat. N. 36° 13', long. E. 8° 18'.

HAMANLI, c. nueva del Asia Menor, entre Amasia y Sentari.

HAMAR ó HAMMER, peq. c. del obisp. de Aggerhuus, en Noruega, á 8 leg. N. de Christiania.

HAMAZAN, c. de la Abisinia, en Afr., á 16 leg. O. de Arkiko.

HAMBACH, v. de la reg. de Colonia, en Prusia, á 2 leg. S.-E. de Juliers. — 2 v. de Bav., una en el circ. del Rhin y otra á 2 leg. N.-N.-O. de Amsberg.

HAMBATO, V. *Ambato*.

HAMBERS, v. de Fr., en el depart. y á 4 leg. S.-E. de Mayena.

HAMBIE, v. de Fr., en la Mancha, á 4 leg. S.-E. de Contances.

HAMBLEDON, lug. de Ingl., en Hampshire, á 5 leg. E. de Southampton. Pob. 615 hab.

HAMBURGO, c. la mas comerc. de Alemania, sit. en la confl. del Elba, el Alster y el Bill que la atraviesa. Está cortada por un gr. número de canales, con calles estrechas é irregulares, y casas de ladrillo ó de madera, viejas, mal construidas y en general muy elevadas en la parte ant., pero muy bellas en la ciudad nueva, distinguiéndose entre estas últimas la de Jungfernstieg, que forma una especie de alameda y es un paseo muy frecuentado. Se cuentan en Hamburgo 5 gr. y 11 peq. iglesias, siendo las mas notables las de Sn. Miguel y de Sn. Pedro. La bolsa tambien es un lindo edificio, y su p. lo forma un brazo del Elba. La afinación del azúcar, que en otro tiempo ocupaba 500 casas, se sostiene todavía, y además hay fábr. de sederías, galones de oro y plata, lienzos, lonas, naipes, agujas, cera, jabon, joyerías, etc.; siendo todavía el objeto de un com. consid. las fábricas de lienzos y pañuelos, y las manufac. de tabaco. La posicion geográfica de esta c. es muy favorable para el com., y sus hab. arman embarcaciones que despachan á todos los p. de Eur. y Amér., cuyas produc. venden á los hab. de las orillas del Elba, del Rhin, del Main y de una parte de los est. prusianos. Sus princip. artículos de com. son: maderas de construccion, cáñamo, lino, tabaco, potasa, brea, palos de tinte, cera, miel, pieles curtidas, lanas, carnes saladas y ahumadas, quincalla, etc. Posee Hamburgo varios establec. útiles, muchos de beneficencia y una banca fundada en 1619. Fue fundada Hamburgo por Carlo Magno y desde 1241 hasta 1768 estuvo siempre sujeta á la Din. En 1806 se le impuso una fuerte contribucion, por haber entregado á los Ingleses los patriotas Irlandeses Napper-Tandy, Montmorency-Morris, etc. Fue reunida al imp. frances en 1810; pero en 1814 volvió á ser c. libre, y obtuvo un voto en la dicta germánica. Compónese el senado de 28 mien-

bros, y las rentas de la c. ascienden á unos 16 millones de reales y sirven para pagar los empleados del gob. y un cuerpo de 1,800 hombres de tropas. Su territ. tiene 11 1/2 leg. cuad. de superf., y encierra 150,000 hab.; á 15 leg. S.-O. de Lubeck y 22 N.-E. de Brema; lat. N. 55° 22', long. E. 7° 58'.

HAMBURGO, peq. c. de la Pensilvania, en los Est. Unid., sobre el Schuykill, á 21 leg. N.-N.-O. de Filadelfia. — Otra en el Nuevo Jersey, en los Est. Unid.

HAMEL, peq. r. de Hanover, que desagua en el Weser, en Hameln.

HAMELN, peq. c. del rei. de Hanover, en el princ. de Calenberg, en la confl. del Hameln y el Weser, con gr. comercio de tabaco, sombreros y lanas; á 10 leg. S.-O. de Hanover; lat. N. 52° 5', long. E. 6° 59'.

HAMI, territ. en el centro del Asia, sobre el camino que lleva la caravana que se dirige de Cobi á la China, de cuyo imp. es tribut. Contiene una c. y muchos lng. El suelo es árido y no produce sino uvas y melones. Sus hab. son mahometanos, y la cap. del territ. *Hami-Hotun*.

HAMILTON, c. de Escocia, en el cond. de Lanark, en la confl. del Clide y del Avon, con un lindo palacio, manufac. de cotonías, y buenos cuarteles para la caballería. Pob. 5,455 hab.; á 4 leg. S.-E. de Glasgow. — Cond. del Ohio, en los Est. Unid., que linda al N. con el de Butler, al E. con el de Clermont, al S. con el r. de Ohio, y al O. con el territ. de los Indios. Tiene 12 leg. de largo y 8 de ancho; el pais, aunque mont., es fértil y bien cultivado. Pob. 18,700 hab., y su cap. es Cincinnati. — C. del cond. de Butler, en el est. del Ohio, en los Est. Unid., sobre el Miami. — Distr. y lug. del cond. de Maddison, en el est. de Nueva York. Pob. 2,220 hab. — Lug. del cond. de Sn. Lorenzo, en Nueva York. — Otro en el cond. y á 5 leg. N.-O. de Albany, en el mismo estado, con una fábr. de espejos. — Otro en el cond. de Catarangus, en el mismo est., sobre el Alleghany. — Fuerte del est. del Ohio, sobre el Gr. Miami, á 10 leg. E. de Cincinnati. — Puerto de mar de las islas Bahama, en las Antillas.

HAMINKELN, lng., señorío y palacio de la reg. de Cleves, en Prusia, á 2 leg. N. de Weser.

HAMIZ - METAGARA, c. del rei. de Fez, en Africa.

HAMM, c. de la reg. de Ansborg, en Prusia, cap. de circ., en la confl. del Asse y del Lippe. Está rodeada de agua y de una muralla con árboles, y tiene fábr. de paños, lienzos, tintes, etc. — *Hamm* y *Horn*, 2 lug. contiguos en el territ. y á 1 leg. E. de Hamburgo.

HAMMAIT, c. de la reg. de Tunez, en

Afr., entre el lago de Lowdeah y el mar con baños calientes; á 4 leg. O. de Gabes.

HAMMARN, lug. de la reg. y á 50 leg. S. de Argel. — *Lif*, c. de la reg. de Tunez en Afr., con manantiales calientes y una mina de plomo. — *Meskoutin* (Baños sileriosos ó encantadores), cuya agua es tan caliente que se puede cocer en muy poco tiempo la carne. Inmediatos á estos se hallan otros muy frios, en el dia son muy frecuentados; á 18 leg. E. de Constantin.

HAMME, c. comere. de la Flandes or. en los Países Bajos, cerca del canal que comunica con el Escalda; á 2 leg. N. de Dendermonde. Pob. 8,570 hab.

HAMMELBOURG, peq. c. fuerte de circ. del Bajo Main, en Bav., sobre el Saale, donde se coge el mejor vino de la Franconia; á 11 leg. S. de Fuldab. Pob. 2,500 hab.

HAMMEL'S TOWN, c. de la Pensilvania, en los Est. Unid., á 55 leg. de Filadelfia.

HAMMER, peq. isla del mar Báltico, en Suecia, á 2 leg. E. de Carlserona.

HAMMERBECK, peq. r. de la Pomerania que muere en el Divenau.

HAMMERFEST, lug. de Finmark, en Noruega, en la isla de Havaloe, cerca de cabo Norte. Es el establec. mas sept. de la Eur. civilizada. Pob. 40 hab.; lat. N. 70° 59', long. E. 22° 8'.

HAMMERHUUS, fort. de la isla de Bornholm, en Din.

HAMMERSLEBEN, peq. c. de la reg. y á 6 leg. O. de Magdebourg, sobre el Bober.

HAMMERSMITH, c. de Ingl., en Middlesex, sobre el Támesis, con un convento de religiosas y el palacio de Brandenburgh House; á 1 1/2 O. de Londres. Pob. 7,500 hab.

HAMMERSTADT, v. de Bohemia, á 7 leg. S.-O. de Czaslaw.

HAMMERSTEIN, v. de la reg. y á 2 leg. N.-E. de Coblenza, en Prusia. — Otra en la reg. de Marienwerder, á 26 leg. O. N.-O. de Culm.

HAMMOND, peq. islas del archip. de Salomon, en el océano Pacíf.; lat. S. 8° 46', long. E. 154° 15'.

HAMNSKAR, 2 peq. islas del golfo de Bothnia, la una en la lat. N. 65° 54', long. E. 21° 19', y la otra en la lat. N. 65° 25', long. E. 17° 40'.

HAMON-HILL, isla rodeada de escollos, á 9 leg. O.-S.-O. de la punta sept. de la de Ceilan.

HAMONT, v. de la prov. y á 17 leg. N. de Lieja, en los Países Bajos.

HAMPSHIRE, HANTS ó SOUTHAMPTON, cond. mer. de Ingl., cuya jurisd. se extiende hasta las islas de Wight, Jersey y Guernesey, con limites al N. el Berkshire, al E. los cond. de Sutrey y de Sussex,

al S. la Mancha y el estrecho que lo separa de la isla de Wight, y al O. el Wiltshire y el Dorsetshire. Es un pais agricola y comer.; tiene en todas partes un terreno muy calizo y en general llano, y produce mucho trigo, cebada, heno, centeno, miel, guisantes, ardiillas de tierra, uilla y maderas de construcccion. Es principalmente nombrado por sus ganados; posee tambien fábr. de paños, seda, sargas, sombreros, papel, zurraderías y salinas, y su cap. es Winchester. Pob. 245,080 hab.

HAMPSHIRE (Nuevo), uno de los estados de la Union americana, sit. entre los 42° 42' y 45° 15' de lat. N., y los 75° y 74° 58' de long. O., confinante al N. con el Bajo Canadá, al E. con el est. del Maine, al S. con el de Massachusetts, y al O. con el r. de Connecticut, que le separa del Vermont. Tiene 70 leg. de largo de N. á S., y 57 en su mayor anchura. Riéganle una multitud de r., que los mas princip. son: el Connecticut, el Merrimack, el Piscataqua, el Saco, el Andrescoggin; y por lagos Winnipiscogee, Umbagog, Sunapee, Sguam y Osipee. El clima, aunque cálido en estio y excesivamente frio en invierno, es sano, y el terreno, hasta la distancia de 10 á 12 leg. del mar, es generalmente llano; mas lejos le ocupan colinas, y finalmente los mont. Blancos que en muchos parages tienen 7,000 pies sobre el nivel del mar. El suelo de las colinas mas elevadas y el de los valles, y de las orillas de los r., es muy fértil, y abunda en granos de toda especie, y los hab. se entregan exclusivamente á la agricultura. Las tierras incultas, las colinas y los mont. estan cubiertos de pinos, robles, nogales, cedros, abetos. Los quadrúpedos mas numerosos son osos negros, lobos, ardillas, gatos monteses, zoreas rojas y pardas, y el castor, el gamo y la ardilla negra son muy raros. Hay en este estado fábr. de lienzos gruesos consid., vidriado, aguardiente, pólvora, potasa, tejerías, ferrerías, etc.; pero como no tiene mas que 7 leg. de costas, no tiene otro p. que el que forma el r. de Piscataqua. Fue descubierto por el capitán Smith, en 1614, y los primeros establec. se formaron en él en 1625. Divídese en 6 cond., y tiene por cap. á Portsmouth. Pob. 244,000 hab.

HAMPSHIRE, gr. y rico cond. del Massachusetts, en los Est. Unid., que linda al N. con el Nuevo Hampshire y el Vermont, al E. con el cond. de Worcester, al S. con el Connecticut, y al O. con el Berkshire. El suelo, en gr. parte mont. y atravesado de r. á S. por el r. Connecticut, produce abundantemente para todas las necesidades de los hab. que son 76,275, y su cap. es Springfield. — Otro en la Virginia, en los Est. Unid., que linda al N. y al N.O. con el

r. de Potomack, que le separa del Mariland. Tiene 25 leg. de largo y 20 de ancho. Pob. 9,784 hab., y su cap. es Romney.

HAMPTSEAD, gr. lug. de Ingl., en Middlesex, á 2 leg. N. de Londres. — Otro en el Nuevo Hampshire, en los Est. Unid., á 12 leg. O. de Fortsmouth. — Nombre de otros 2 del mismo pais, uno en Nueva York y otro en la Georgia.

HAMPTON, gr. lug. de Ingl., en Middlesex, sobre el Támesis, donde se nota el magnífico palacio de Hampton-Court, edificado por el cardenal Wolsey, cuyo parque y jardines tienen mas de una leg. de circunf.; á 5 leg. O. de Londres. Pob. 1,984 hab. — (*Peq.*), peq. p. de Ingl., en Sussex, á la emb. del Avon. Pob. 822 hab.

HAMPTON, cap. del cond. de Elisabeth, en la Virginia, en los Est. Unid., á 25 leg. S.-E. de Richmond; lat. N. 37° 5', long. O. 78° 45'. — *Oriental*, c. al extremo cr. de Long-Island, en el est. de Nueva York, en los Est. Unid. Pob. 3,600 hab. — *Falls*, v. del Nuevo Hampshire, en los Est. Unid., á 3 leg. N. de Newbury-Port.

HAMRIK, gr. lug. de la prov. de Groninga, en los Países Bajos, á 2 leg. E.-N.-E. de Winschotten. — Otra en la misma prov.

HAMZA-BURG, palacio de la reg. y á 18 leg. S.-S.-E. de Argel, construido sobre las ruinas de la ant. *Anzia*.

HANARURA ó HANAROURA, c. y p. de la isla de Woahon, una de las Sandwich, en el mar Pacif. sept.

HANAU, duc. del electorado de Hesse-Cassel, en Alem., sobre la ribera sept. del Main. Confinan al N. con el Hesse, al E. con el duc. de Nassau, al S. con la Bav., el Hesse y el territ. de la c. de Francfort, y al O. con la prov. de Fulda y la Bav. Encierra 51 leg. cuad. de superf., y 57,800 hab. Su cap., sobre el Kinzig, se divide en ant. y nueva; habiéndose edificado esta última en 1600 por unos Flamencos y Walones perseguidos por Felipe II, á los cuales se agregaron despues calvinistas desterrados por Luis XIV. Posee esta c. fábricas de paños, seda, telas de lana, sombreros, tabaco, porcelana, joyerías y relojerías, y comer. en trigo, harina, maderas y hierro. Pob. 12,000 hab.; á 5 leg. F. de Francfort sobre el Main; lat. N. 50° 9', long. E. 6° 39'.

HANAZO, r. de Abisinia, en Afr., que nace en los mont. vecinos del Lasta y del Tigre, se divide en muchas ramas, y se pierde en los arenales.

HANCHES, v. de Fr., en el Eure y Loir, á 5 leg. N. de Chartres.

HANCOCK, gr. cond. marit. del Maine, en los Est. Unid. La costa tiene una infinidad de p. y bahías, y está avcindado de islas muy fértiles. Cap. Castina. Pob. 50,031

hab. — Otro en el estado del Misisipi, en los Est. Unid. Pob. 1,000 hab. — Otro en la Georgia, en los Est. Unid. Pob. 15,550 hab., y su cap. Sparta. — Peq. c. del Maryland, en los Est. Unid., sobre el Potomack, á 18 l. g. N.-O. de Baltimore.

HANG, c. de la Gothia or., en Suecia, á 2 leg. N.-E. del Linköping.

HANGEST, 2 v. de Fr., en el depart. del Somme.

HANGO-UDD, cabo de la Finlandia, en Rus., donde en 1714 se dió un combate naval entre Suecos y Rusos; con un buen p. y un lug.; lat. N. 59° 46', long. E. 20° 57'.

HANG-TCHÉOTOU, gr. c. de la China, cap. de la prov. de Tche-Kiang, en el extremo del gr. canal de Pekin, bañado por un r. que abre una comunicacion fácil con las prov. mer. Esta c., se dice, encierra 1,000,000 de hab., de los cuales 60,000 se dedican al cultivo de la seda, y los Chinos la dan el nombre de Paraiso terrestre; lat. N. 0° 20', long. E. 117° 26'.

HANGWELL, c. v. fort. de la isla de Ceilan, pert. á los Ingleses; lat. N. 7° 1', long. E. 77° 45'.

HANG-YANG-FOU, c. muy comere. de la prov. de Hou-Quang, en la China.

HANIM, rei. del inter. del Africa, á 20 jornadas de Berbera.

HANIMMET, lug. del imp. y á 12 leg. E. de Mar., en Afr.

HANJUR, c. de Persia, al pie de una cordillera de mont., á 30 leg. O. de Ispahan.

HANKA, lug. de Egipto, á 4 leg. N.-E. del Cairo.

HANKIVESI, gr. lago de la prov. de Koupis, en Finlandia, que tiene 14 leg. de largo.

HANLEY, c. de Ingl., en Staffordshire, con una linda iglesia y fáb. de vidriado; á 1 leg. N.-E. de Newcastle. Pob. 4,481 hab.; lat. N. 55° 2', long. O. 4° 56'.

HANNA, distr. fértil del circ. de Olmutz, en Moravia, cuyos hab. pertenecen á una tribu esclavona, tienen costumbres y un lenguaje particular, y su princip. riqueza consiste en sns rebaños y aves. — Rio del distr., que muere en el March, á 1 leg. N. de Krensier. — V. de Polonia, sobre el Beg, á 4 leg. N. de Wladow.

HANNO, peq. isla del Báltico, cerca de Suecia, á 16 leg. S.-O. de Bornholm.

HANNONVILLE, peq. c. de Fr., en el Mense, á 9 leg. O. de Metz.

HANNUT ó HANNUYE, v. de la prov. de Licja, en los Países Bajos.

HANOVER, ant. electorado erigido en rei. en 1815, pertenc. á la Ingl. Tiene por límites al N.-E. el Elba, al N.-O. el mar del norte, al E. las prov. prusianas de la Sajonia y el duc. de Brunswick, al S. la

prov. de Sajonia, el Hesse electoral y la prov. prusiana de Westfalia, y al O. los Países Bajos. Encierra 1,305 leg. cuadr. de superfl., y comprende lo princ. de Lunebourg y de Osnabruek, Calenberg y Gottinga, e duc. de Brema, incluso Verden y el pais de Hadeln, la Frisia or., los bailiages de Frenenberg, Ucht, Augshourg y de Meppen, una parte del duc. de Rheina-Wolbeck. El Hanover es en general un pais llano, y únicamente en la parte mer. hay algunos mont. ricos en minerales y poblados de bosques su terreno poco productivo tiene espaciosa landas y pantanos inenutos que son nocivo á la salud de los hab., y se halla regado por el Elba, el Weser, el Aller, el Embs, etc. Posee este rei. algunas manufac. poco consid. de hilo, lienzos, damascos, gruesas telas de lana, papel, vasos y cueros; y el com. á pesar de los rios navegables que lo atraviesan, es poco activo, siendo Embden el único p. comere. El gob. de Hanover es representativo, el rey tiene 4 votos en la dieta, ocupa el 5° lugar; su religion dominante es el luteranismo, con tolerancia de los demas cultos, y sus hab. son francos, sencillos hospitalarios. Las rentas del estado ascien. den á unos 100,000,000 de reales, las fuerza militares á 20,000 hombres. Napoleon se apoderó muchas veces de él, pero ocupado en 1815 por el principe real de Suecia, fué poco despues vuelto á la Ingl. Pob. 1,500,000 hab.

HANOVER, cap. del rei. de su nombre y del princ. de Calenberg, sobre el Leine que le divide en ant. y nueva, con casas mayor parte de ladrillo. Se distinguen entre sus edificios el palacio electoral y la biblioteca pública fundada por Leibnitz. Ha ademas 5 iglesias luteranas y fáb. poco consid. de galones de plata y oro, lienzos, imprentas, refineries de azúcar, lavaderos, etc. Se extrae trigo, lana, maderas y metales, es resid. del virey. Pob. 25,000 hab.; á 1 leg. N.-O. de Brunswick y 65 O. de Berlín lat. N. 52° 22', long. E. 7° 24'.

HANOVER, cond. de la Virginia, en l. Est. Unid., sit. entre los r. Pamunki y Chickahominy. Tiene 19 leg. de largo y 9 de ancho. Pob. 15,082 hab. — Cap. del mismo cond., sobre el Pamunky, á 7 leg. N.-E. de Richmond. — C. de la Pensilvania en l. Est. Unid., á 7 leg. S.-O. de York.

HANOVER (Nuevo), pais de la América sept., sobre la costa del oceano Pacífico, que se extiende desde los 45° 50' hasta los 55° 15' e lat. N., y se halla entre la Nueva Cornualla y la Nueva Georgia. Vaconver le puso el nombre que lleva, y reconoció sus costas en los años 1792 y 1793.

HANOVER (Nuevo), isla del g. Océano al N. O. de la Nueva Irl., de la que está parada por un canal obstruido de islotes

arrecifes. Tiene 12 leg. de largo, y su extremo mer. se halla en los 2° 49' de lat. S. y los 146° 7' de long. E.

HANRAU, v. del Holstein, en Din., á 6 leg. E. de Meldorp.

HANSBECKE, peq. c. de la Flandes or., en los Países Bajos, á 4 leg. O. de Gante. Pob. 2,450 hab.

HANSDORF, peq. c. del cond. de Saros, en Hungría, con manantiales miner.; á 5 leg. N.-E. de Szeben.

HANSFELDEN, v. de Stiria, á 5 leg. N.-O. de Judenbourg.

HANSOUT, c. del Guzerate, en el Ind.; lat. N. 21° 52', long. E. 70° 59'.

HANSY, c. muy ant. de Dehli, en el Ind., pert. á un gefe indep.; lat. N. 28° 46', long. E. 75° 50'.

HANT-CHAO, peq. isla del mar de la China, cerca de las costas de la Cochinchina; lat. N. 16° 12'.

HANT-CHEOU, c. de la Corea, en As., á 57 leg. N.-N.-O. de King-Kitao.

HANT-TCHOUG, c. de 1ª clase de la China, en un terreno fértil rodeado de mont. y bosques, con com. de miel, cera, almizcle y cinabrio; lat. N. 52° 59', long. E. 104° 24'.

HANTS, pais de la Nueva Escocia, en la Amér. sept., que tiene unas 8 leg. cuad., y está sit. á 12 leg. de Halifax.

HANVILLE, c. de Fr., en el Oise, con fab. consid. de sagas; á 4 leg. de Beauvais. Pob. 1,100 hab.

HAN-YIANG, c. de 1ª clase de la China, en la confl. del Han y del Yantse; lat. N. 65° 19', long. E. 111° 24'.

HAON-LE-CHATEL (Sn.), v. de Fr., en el Loira, á 2 leg. N. de Roanne.

HAPAI ó HAPAE, grupo de peq. islas bajas del mar del S., que hacen parte de las de Tonga ó de los Amigos, y son fértiles y bien cultivadas; lat. S. 19° 59', long. O. 177° 40'.

HAPANIEMI, peq. c. del distr. de Davolax, en la Finlandia, con una escuela militar.

HAPLAINCOURT, lug. de Fr., en el Paso de Calais, á 6 leg. S.-E. de Arras.

HAPSAL, lug. del gob. de Esthonia, en Rns., á 25 leg. S. de Revel. — Peq. c. marit. de Livonia, enfrente de la isla de Dago, á 2 leg. S.-O. de Revel.

HAPSALA, c. de la Rumania, en la Turq. eur., con una soberbia mezquita, cerca de Andriópoli.

HARA, lago del Thibet; lat. N. 56° 42', long. E. 95°. — Rio de la Tart. china, que muere en el Orchoa.

HARACHEE-HI-TUN, c. de la Tart. china, á 56 leg. O. de Turfan.

HARA-EL-COMA, c. de la peq. Bukharia, á 6 leg. N.-E. de Acu.

HARAKER, v. del Westmannland, en Suecia, á 5 leg. N. de Westeras.

HARAM, peq. isla del mar Rojo, cerca de la costa de Arabia; lat. N. 22° 18'.

HARAMFOE, peq. isla del mar del N., en Noruega; lat. N. 62° 56'.

HARAN-ALCARIN, c. de Hedsjas, en Arabia.

HARAOSO, c. de la Tart. china, á 19 leg. O.-N.-O. de Cha-Tcheou.

HARATCH (la aut. *Sarus*), peq. r. de la reg. y á 2 leg. S.-E. de Argel, en Afr., que desagua en el mar.

HARAUCOURT, 2 v. de Fr., la una en Ardenas, á 2 leg. de Sedan, y la otra en Meurthe, á 4 leg. de Nancy.

HARBACH, rio de Transilvania, que muere en el Zabein.

HARBONNIERS v. de Fr., en el Somme, á 4 leg. S.-O. de Peronne.

HARBOROUGH, v. de Ingl. en Leicester, sobre el Welland, á 54 leg. N.-O. de Londres. Pob. 1,704 hab.

HARBOUR, una de las peq. islas Bahamas, con un lug., cuya pob. es de 890 hab.

HARBOURG, peq. isla de la Mancha, sobre la costa de Fr.; lat. N. 48° 59', long. E. 4°. — C. del duc. de Lunebourg, en Hannover. Pob. 3,650 hab.; á 5 leg. S. de Hamburgo. — Peq. c. de Bav., sobre el Werniz, á 5 leg. S. de Oettingen.

HARCOURT, 2 v. de Fr., la una en Calvados, á 4 leg. S. de Caen, y la otra en el Eure, con fab. de terciopelos, bombasis y muselinas.

HARD, v. del cant. de Zurich, en Suiza, sobre el Limmat, con hilanderías de algodón.

HARDANGERFIORD, gr. brazo de mar sobre la costa occid. de Noruega, que se adelanta en la tierra en el espacio de 40 leg.; lat. N. 59° 28'.

HARDBERG, v. de Stiria, á 4 leg. S.-O. de Friedberg.

HARDEGESEN, v. del princip. de Calenberg, en Hannover, sobre el Espolda, á 4 leg. N.-O. de Gotinga. Pob. 1,150 hab.

HARDEGG, v. de la Baja Aust., sobre el Teyr, á 20 leg. N.-E. de Viena.

HARDEN, cond. de Kentucky, en los Est. Unid., que linda con los de Washington, Lincoln, Nelson, Green y Logan. Pob. 7,551 hab.; y su cap. es Elisabeth.

HARDENBERG, peq. c. del Over-Issel, en los Países Bajos, sobre el Vecht, á 4 leg. S.-O. de Coeverden. Pobl. 2,600 hab. — Otra en el duc. de Berg, en Prusia, á 5 leg. N.-E. de Dusseldorf.

HARDERWYK, c. del Gueldre, en los Países Bajos, que comer. en trigo, maderas, barenques salados, y posee un colegio; á 16 leg. E. de Amsterdam. Pob. 5,750 hab.

HARDHEIM, v. del gr. duc. de Baden,

sobre el Erf, á 4 leg. S. de Mittenberg. Pob. 1,750 hab.

HARDINGHËN, lug. de Fr., en el Paso de Calais, á 5 leg. N.-E. de Boloña.

HABDINKSWELDT, gr. lug. de la Hol. mer., en los Países Bajos, á 6 leg. S.-E. de Rotterdam. Pob. 2,100 hab.

HARDIVILLERS, v. de Fr., en el Oise, á 9 leg. O. de Clermont.

HARDMARK, v. de Noruega, á 5 leg. S.-O. de Christiansand.

HARDT, v. de la reg. de Cleves-Berg, en Prusia.

HARDUNHULLY, c. del Misore, en el Ind.; lat. N. 11° 50', long. E. 74° 42'.

HARDWICK, peq. c. de la Georgia, en los Est. Unid., á la emb. del Ogechee, á 7 leg. S.-O. de Savannah. — Gr. bahia de la costa de la Nueva Hol., que tiene unas 11 leg. de ancho; lat. S. 54° 28', long. E. 155°. — Isla del estrecho de Johnstone, en la costa occid. de la Amér. sept., que tiene 5 leg. de largo y 1 de ancho; lat. N. 50° 26', long. O. 156° 40'.

HARDY, cond. de la Virginia, en los Est. Unid., que linda al N. con el Hampshire, y tiene 25 leg. de largo con 16 de ancho. Pob. 5,525 hab.; cap. Moorfields. — (*Sir Carlos*), isla del grande Océano, entre la Nueva Irl. y el archip. de Salomon; lat. S. 4° 3', long. E. 151° 5'.

HARE ó LIEBRES. Indios de la Amér. sept., que habitan las márgenes del Mackenzie; lat. N. 65° 50', y entre los 127° y 152' de long. O.

HAREN, lug. de Gueldre, en los Países Bajos. Pob. 900 hab.; á 3 leg. O. de Nimega.

HAREWOOD, bonita v. de Ingl., en Yorkshire, sobre el Warf, á 3 leg. N. de Leeds. Pob. 770 hab.

HARFLEUR, ant. c. de Fr., en el Sena Infer., sobre el lezarda, con fáb. de loza é hilanderías de algodón; á 2 leg. E. del Havre. Pob. 1,800 hab.; lat. N. 49° 50', long. O. 2° 8'.

HARFOR, cond. del Mariland, en los Est. Unid., que linda al N. con el de York, en Pensilvania, al E. con el Susquehannah y la bahia de Chesapeak. Pob. 21,258 hab. — Cap. del mismo cond., sobre el Bush, á 10 leg. N.-E. de Baltimore.

HARG, p. de mar, sobre la costa or. de Suecia, á 14 leg. N.-E. de Upsal.

HARGIA, p. del Hadramant, en Arabia, á 25 leg. E.-N.-E. de Aden.

HARIA, lug. de Esp., en Canarias, isla de Lanzarote, á 2 leg. N. de la v. de Teg-nise. Pob. 1,228 hab.

HARIHARRA, c. y fort. del Bejapour, en el Ind., sobre el Tumbuddra, esta última con un templo de Vishnou; lat. N. 14° 24', long. E. 75° 28'.

HARINGUE, v. de la Flandes occid., en los Países Bajos, á 4 leg. S.-E. de Bergnes.

HARIR c. de la Nubia, en Afr., á 10 leg. E. de Dongola.

HARJAVALDA, v. del gobi. de Abo, en la Finlandia, á 7 leg. S.-E. de Bjornebourg.

HARLEBECK, peq. plaza fuerte de los Países Bajos, sobre el Lis, á 1 leg. N.-E. de Courtray.

HARLECH, lug. del país de Gales, en Merioneth, con un palacio, á 10 leg. S. de Caernarvon.

HARLESTON, v. de Ingl., en Norfolk, sobre el Wavney, á 7 leg. S. de Norwich. Pob. 1,516 hab.

HARLINGEN, c. fuerte de la Frisia, en los Países Bajos, con un p. espacioso y frecuentado. Comercia en trigo, brea y maderas, y posee fáb. de estopillones, papel, salinas y tejerías; á 6 leg. O.-S. de Leuwarden. Pob. 7,500 hab.; lat. N. 55° 10', long. E. 5° 4'.

HARLINGERLAND, peq. distr. pantanoso de Hanover, limitado por la Frisia or., el Báltico y el señorío de Jever. Pob. 1,500 h.

HARLOW, v. de Ingl., en Essex, á 10 leg. E. de Londres. Pob. 1,700 hab.

HARMONY, c. de la Indiana, en los Est. Unid., sobre el Wabash, con fáb. de paños.

HARNAD, r. y v. de Hungría, á 5 leg. N.-E. de Erlau. — *Nemethi*, v. de Hungría, á 7 leg. O. de Tockai.

HARO, v. de Esp., en la Rioja, cerca del Ebro, á 15 leg. N.-E. de Burgos. Pob. 7,500 hab.

HAROMSZEK, prov. de la Transilvania, confinante con la Turq. eur.; tiene 104 leg. cuad. de superf., y se dedican sus hab. al cultivo del cáñamo, y fabrican lienzo.

HAROU, fuerte del Asia Menor, tomado por Timur en 1482, á 8 leg. N.-O. de Sebaste.

HAROU, v. de Fr., en el Meurthe, con un lindo palacio, á 6 leg. S.-O. de Lunville. Pob. 700 hab.

HAROWLY, c. del Dehli, en el Ind., sobre el Jumna; lat. N. 27° 55', long. E. 75° 48'.

HARPERSFIELD, cap. del cond. de Ashtabula, en el Ohio, en los Est. Unid.

HARPONULLY, distr. del Ind., sit. al S. del r. de Tumbuddra, entre los 14° y 16° de lat. N. Su territ. es muy fértil, y pert. á los Ingleses desde 1800. — Cap. del distr. y plaza fuerte de poca import.; lat. N. 14° 4', long. E. 74°.

HARPSTEDT, v. del cond. y á 5 leg. N.-O. de Hoya, en Hanover.

HARRA, c. del Sigistan, en Persia, á 43 leg. O.-N.-O. de Zareng.

HARRAD, c. del Yemen, en Arabia, á 10 leg. S. de Abu-Arish.

HARRIA, lug. del Alto Egipto, sobre el Nilo, á 6 leg. S.-E. de Arhimiu.

HARRICANAW, r. del Canadá, que desagua en la bahía de Hannah; lat. N. 51° 10', long. O. 82° 10'.

HARRINGTON, c. de Ingl., en Cumberland, con un peq. p., un astillero, una cordelería y ferrerías, y comercio de cal y de ulla; á 1 leg. S. de Workington. — V. del Maine, en los Est. Unid., sobre el Kennebeck; lat. N. 44° 25'.

HARRIORPORE, c. de la prov. de Orissa, en el Ind.; lat. N. 21° 52', long. E. 84° 52'.

HARRISBURGH, linda c. de la Pensilvania, en los Est. Unid., cap. del cond. Delfin. Pob. 2,287 hab.; á 44 leg. O.-N. O. de Filadelfia; lat. N. 40° 16', long. O. 79° 15'.

HARRISON, cond. del est. del Ohio, en los Est. Unid., que le riega el Stillwater y otros afl. del Tuscarawa. Pob. 7,500 hab. — Otro en el Kentucky, en los Est. Unid., cuya cap. es Cintheana. Pob. 7,752 hab. — Otro en la Indiana, en los Est. Unid., al N. del r. Ohio. Pob. 6,769 hab. — Otro en la Virginia, en los Est. Unid., que linda al N. con el del Ohio, al N.-E. con el de Monongalia, al S. con el de Geenbriar, y al S.-O. con el de Kenhaway; tiene 50 leg. de largo y 53 de ancho, y su cap. es Clarksbourg. Pob. 9,958 hab. — Lug. de la Indiana, en los Est. Unid., sobre el Whitewater, á 7 leg. N.-E. de Brookville.

HARRISTOWN, peq. c. de Irl., en Kildar, á 6 leg. S.-O. de Dublin.

HARROWGATE, lug. de Ingl., en Yorkshire, nombrado por sus aguas miner., á 1 leg. N.-O. de Knarsborough. Pob. 1,585 hab.

HARROW-ON-THE-HILL, lug. de Ingl., en Middlesex, con una escuela muy ant., á 4 leg. N.-O. de Londres. Pob. 1,690 hab.

HARROWTY, distr. del Ajmir, en el Ind., sit. entre los 25° y 26° de lat. N., y regado por el r. Chumbal, cuyas c. principales son Kotah y Boundi.

HARSBO, peq. c. de Westmannland, en Suecia, á 16 leg. N. de Westeras.

HARSEFELD, v. del duc. de Brema, en Hanover, sobre el Luhe, á 4 leg. O. de Buxtehude. Pob. 850 hab.

HARSEWINKEL, v. de la reg. de Munster, en Prusia, cerca de Luther. Pob. 900 hab.

HARSIGOUNE, p. excelente sobre la costa de la reg. de Argel, en Afr., entre los cabos Figalo y Hona.

HARSKIRCHEN, v. de Fr., en el Bajo Rhin, á 9 leg. de Saverna.

HARSLEBEN, v. de la reg. de Magdebourg, en Prusia, sobre el Bode, á 1 leg. S.-E. de Halberstadt.

HART, gr. lug. del circ. de Salzbourg,

en el imp. de Aust., sobre el Ziller, á 9 leg. S.-E. de Zuffstein. Pob. 1,200 hab.

HARTBERG, v. de Stiria, á 14 leg. N.-E. de Gratz. Pob. 1,350 hab.

HARTEN, v. del gr. duc. de Baden, sobre el Rhin, á 4 leg. S.-O. de Fribourg.

HARTENBURG, gr. lug. del circ. del Rhin, en Bav., cerca de Durkheim. Pob. 1,250 hab.

HARTENSTEIN, v. de Sajonia, á 2 leg. S.-E. de Zwieham.

HARTFORD, cond. del Connecticut, en los Est. Unid., que tiene 14 leg. de largo, 12 de ancho, y una pob. de 44,735 hab. — Cap. del cond. de su nombre y del Connecticut, sobre el r. Connecticut, y á 20 leg. N.-O. de su emboc.; tiene varios establecim. públicos, y 5,000 hab. de pob.; á 50 leg. S.-O. de Boston; lat. N. 41° 50', long. O. 75° 15'. — C. de la Carolina sept., en los Est. Unid., cap. del cond. de Perquimans, á 18 leg. E. de Halifax.

HARTHE ó **HARTA**, v. de Sajonia, á 9 leg. S.-E. de Leipsick. Pob. 1,250 hab.

HARTHEIM, v. del gr. duc. de Baden, sobre el Rhin, á 4 leg. O.-S. de Fribourg.

HARTLAND, v. de Ingl., en Devonshire, con un peq. p. y pesca de arenques; á 5 leg. O. de Bideford. Pob. 1,700 hab.

HARTLEBURY, lug. de Ingl., en Worcestershire, con un bello palacio. Pob. 1,675 hab.; á 4 leg. N. de Worcester.

HARTLEPOOL, v. marit. de Ingl., en el cond. y á 8 leg. E. de Durham, á la emb. del Tees, con manantiales miner. Pob. 1,047 hab.

HARTLEY, p. de Ingl., en Northumberland, con fábr. de vidrio y refineries de sal, á 2 leg. N. de Shields. Pob. 1,872 hab.

HARTLIEBSDORF, gr. lug. de la reg. de Liegnitz. Pob. 900 hab.

HARTMANITZ, v. del circ. de Prachalitz, en Bohemia; á 2 leg. S. de Schuttenhofen.

HARTZ (el) ó **HARZ**, territ. montuoso de Alem., sit. princip. en el Hanover mer., que se extiende desde el territ. de Goslar hasta Hartzgerode, y tiene 28 leg. de largo y 8 de ancho. Está cubierto de bosques inmensos; encierra minas de plata, hierro, cobre, plomo, zinc, azufre, vitriolo, y 50,000 hab., la mayor parte mineros ó leñadores, por la esterilidad del terreno.

HARTZGERODE, peq. c. del duc. de Anhalt-Bernbourg, sobre el Selke, con 4 arrabales y ricas minas. Pob. 1,800 hab.; á 9 leg. S.-O. de Bernbourg.

HARUTSH, gr. cordillera de mont. del norte del Afr., al E. del Fezzan, donde confina con el desierto de Libia.

HARVEY, peq. isla baja del océano Pacif., descubierta por Cook, en 1775, de 8 leg. de circunf.; lat. S. 19° 18', long. O. 161° 14'.

HARVILLE, v. de Fr., en el Meuse, á 5 leg. E.-S. de Verdun.

HARWICK, c. de Ingl., en Essex, con un espacioso p. á la emb. del Stour, desde donde salen las embarcaciones de Hol. y Alem; tiene astilleros y pescaderías. Pobl. 5,752 hab.; á 28 leg. N.-E. de Londres.

HARWINGTON, c. del Connecticut, en los Est. Unid., á 8 leg. O. de Hartford.

HARZIGRODA, v. de la reg. de Merscbourg, en Prusia, á 1 leg. O. de Hetsfeldt.

HAS ó HAES, peq. c. mal construida del Yemen, en Arabia, cap. de un distr. y la resid. de un dola; á 16 leg. N. de Moka.

HASAKLU, c. del Asia Menor, á 2 leg. N.-O. de Beisleri.

HASANI, isla del mar Rojo, en Arabia; lat. N. 24° 54'.

HASANKALA, c. de la Armen. turca, á 6 leg. S.-E. de Erzerum.

HASBAT ó HABAL, prov. fértil y comerc. del rei. de Fez, en Africa, cuya cap. es Almedina.

HASCAR, c. de la Tart. china; lat. N. 39° 54', long. E. 79° 26'.

HASE, rio de Hanover, que muere en el Werra, en Einhausen.

HASEL, lug. del gr. duc. de Baden, á 2 leg. E. de Schopfehim, con una caverna notable. — R. de Sajonia que muere en el Werra.

HASELFELD, peq. c. ant. de la Alta Lusacia, en Prusia, á 12 leg. O. de Mansfeld.

HASELOCH, v. de Bav., en el circ. del Rhin, á 5 leg. N.-N.-E. de Landau. — Otra en el gr. duc. de Baden, á 1 leg. O.-S.-O. de Wertheim.

HASELSE, peq. isla de Din., en el Categat, á 5 leg. N. de la de Zelanda; lat. N. 56° 11', long. E. 9° 25'.

HASELUNE, peq. c. del cond. y á 3 leg. E. de Meppen, en Hanover, sobre el Hase. Pobl. 1,500 hab.

HASENPOTH, peq. c. de la Curlandia, en Rus., cerca del Báltico.

HASER, lug. de Egipto, á 5 leg. S.-E. de Tioch.

HASLACH, peq. c. del gr. duc. de Baden, á 6 leg. E. de Fribourg.

HASLALI, c. del distr. de Lahore, en el Ind.; lat. N. 32° 20', long. E. 75° 12'.

HASLE, gr. y fértil valle del cant. de Berna, en Suiza, rodeado de los mont. mas escarpados de los Alpes, donde el Aar y el Reichenberg tienen su origen. Es rico en pastos y produce cañamo, trigo y frutas. Un nuevo camino que pasa por este valle abre una comunicacion fácil entre el cant. de Berna y el Sn. Gothard: sus hab., en número de 12,000, se les cree originarios de Suecia, y la cap. es Meyeringen.

HASLEM, peq. isla del Categat, en Din.,

al N. de la de Zelanda; lat. N. 56° 21', long. E. 9° 51'.

HASLEMEZE, v. de Ingl., en Surrey, Pobl. 766 hab.

HASLINGDEN, c. de Ingl., en Lancaster, sobre el Swinnel, con fábr. consid. de lanas y cotonias, á 7 leg. N. de Manchester. Pobl. 5,127 hab.

HASPARREN, v. de Fr., en los Bajos Pirineos, que comerc. en cueros con España, á 5 leg. N.-E. de Bayona.

HASSA, peq. c. de Nubia, en Afr., sobre al Nilo, á 4 leg. N. de Hous.

HASSAN, peq. p. de la reg. de Trípoli, sobre el golfo de Sidra; lat. N. 31°, long. E. 14°. — Otro en el Irak, en Persia, á 55 leg. N.-N.-E. de Hamadan. — *Kila*, una de las plazas fuertes y mas import. de la Arm. turca, sobre un mont. elevado, con manantiales mincr. Pobl. 5,000 hab.

HASSEIAH, c. del gob. y á 21 leg. N.-E. de Damasco, en Siria.

HASELER-KARSPHEL, gr. lug. de la prov. de Over-Yssel, en los Países Bajos. Pobl. 1,050 hab.

HASELFELDE, v. del duc. de Brunswick, á 4 leg. S. de Blankenbourg. Pobl. 1,600 hab.

HASELT, c. muy comerc. de la prov. de Limbourg, en los Países Bajos, sobre el Demer, con hilanderías de algodón. Pobl. 6,000 hab.; á 5 leg. N.-O. de Maestricht. — C. fortificada del Over-Issel, en el mismo rei., sobre el Zwartewater, á 4 leg. E. de Camper. Pobl. 1,150 hab.; á med. a leg. de la c. está el fuerte *Kuikin de Vecht*, á la emb. de este rio.

HASELUME, gr. v. del duc. de Aremberg, á 4 leg. E. de Mappen, en Hanover.

HASSEN, gr. lug. de la reg. de Cleves, en Prusia. Pobl. 1,200 hab.

HASSEN RATH, v. de la reg. de Aquisgran, en Prusia.

HASSER ó ASIR, distr. de la prov. de Khandeish, en el Ind., sit. entre los 21° y 22° de lat. N., con terreno montuoso, pero fértil, pert. á los Maharattas. — C. y fuerte del Ind.; lat. N. 21° 52', long. E. 74° 1'.

HASSEBODE, peq. c. de la reg. de Magdebourg, en Prusia, sobre el Holzemme, á 1 leg. de Wernigerode.

HASSEFURT, peq. c. del circ. del Bajo Danubio, en Bav., sobre el Main, con un palacio. Pobl. 2,000 hab.; á 7 leg. N.-O. de Bamberg.

HASSLACH, peq. c. del gr. duc. de Baden, sobre el Kinzig, con una doble muralla defendida por torreones; á 6 leg. S.-E. de Offenbourg. Pobl. 1,500 hab.

HASSLAU, gr. lug. de Bohemia, á 5 leg. N.-O. de Uger.

HASSLOCH, peq. c. del circ. del Rhin, en Bav., á 3 leg. N.-O. de Spira. Pobl. 2,850 hab.

HASSMARSHEIM, lug. del gr. duc. de Baden, sobre el Neckar, á 1 leg. S. de Mosbach. Pob. 900 hab.

HASTI, c. del Dowlatabad, en el Ind.; lat. N. 19° 52', long. E. 74° 55'.

HASTINBECK, lug. del princ. de Calenberg, en Hanover, donde el mariscal de Estrees batió al duque de Cumberland, en 1757; á 2 leg. S.-E. de Hameln.

HASTINGS, v. marít. y muy ant. de Ingl., en Sussex, con pescaderías. Pob. 3,850 hab.; á 26 leg. S.-E. de Londres; lat. N. 50° 52', long. O. 1° 55'.

HASTINGUES, v. de Fr., en las Landas. Pob. 900 hab.; á 6 leg. S. de Dax.

HASTOPETSCHKY, v. de Moravia, á 5 leg. E. de Prerau.

HATBOROUGH, peq. c. de la Pensilvania, en los Est. Unid., á 5 leg. N.-E. de Filadelfia.

HATCHA-HALLOWAGGY, r. de la Florida occid., en los Est. Unid., que desagua en el golfo de Méjico; lat. N. 29° 54', long. O. 81° 50'.

HATERACH, gr. cordillera de mont. del Kourdistan, sobre la orilla mer. del lago de Van.

HATFIELD, c. de Ingl., en Herts, sobre el Lea, á 7 leg. N. de Londres. Pob. 2,677 hab. — Lug. de Ingl., en Yorkshire, á 4 leg. N. de Bawtry. Pob. 1,487 hab. — Peq. c. del Masachussets, en los Est. Unid., sobre el Connecticut.

HATHAZ, c. del cond. de Szaboles, en Hungría, á 41 g. N. de Debreezin. Pob. 4,000 hab.

HATHERLEIGH, v. de Ingl., en Devonshire, con fáb. de lanas; á 11 leg. N.-O. de Exeter. Pob. 1,584 hab.

HATHERN, v. de Ingl., en Leicestershire, á 1 leg. N. de Loughborough. Pob. 1,100 hab.

HATRASS, c. y fuerte de la prov. de Agra, en el Ind., tomada por los Ingleses en 1817; á 7 leg. S. de Coel; lat. N. 27° 40', long. E. 75° 40'.

HATSTAIT, gr. lug. de Fr., en el Alto Rin, á 15 4 leg. de Colmar.

HATTAN, c. del Malwah, en el Ind.; lat. N. 24° 5', long. E. 77° 50'.

HATTEM, peq. c. del Gueldré, en los Países Bajos, sobre el Issel, con cultivo de tabaco y comer. de ganado; á 5 leg. N. de Deventer. Pob. 2,400 hab.

HATTEN, v. de Fr., en el Bajo Rin, á 4 leg. N.-E. de Haguenau.

HATTERAS, el cabo mas notable y peligroso de la Amér. sept., en la Carolina del Norte; lat. N. 55° 15'.

HATTIAN, isla de Bengala, á la emb. del Ganges, entre los 22° y 25° de lat. N., donde los Ingleses tienen una refinería de sal consid.

HATTINGEN, peq. c. de la reg. de Arnsberg, en Prusia, sobre el Roer, á 10 leg. N.-E. de Dusseldorf. Pob. 2,000 hab.

HATTONCHATEL, c. de Fr., en el Meuse, á 5 leg. N.-E. de Sn. Mihel.

HATVANY, peq. c. del cond. de Hevesch, en Hungría, á 14 leg. E.-N.-E. de Buda.

HATZEG, v. de Transilvania, á 16 leg. E. de Caransebes.

HATZFELD, peq. c. del duc. de Hesse-Darmstadt, sobre el Eder, á 9 leg. S.-O. de Waldeck. Pob. 700 hab.

HAUBACH-SEE, lago de Alem., en el circ. del Alto Main, á 1 leg. N.-N.-E. de Koenigshofen.

HAUBOUL, peq. isla del golfo Pérsico; lat. N. 25° 41', long. E. 50° 3'.

HAUBORDIN, v. de Fr., en el Norte, á 1 leg. de Lila. Pob. 1,800 hab.

HAUENSTEIN, peq. c. del circ. del Treisam, en Baden. — V. del circ. del Rin, en Bav., á 4 leg. O. de Landau.

HAUGSDORF, peq. c. de la Baja Aust., sobre el Bulka, á 2 leg. E. de Rotz.

HAUPOUL-MAZAMET, c. de Fr., en el Tarn. Pob. 3,050 hab.; á 8 leg. E. de Lavaur.

HAUR, c. del Mekran, en Persia, á 56 leg. N.-O. de Tatta.

HAURURA, peq. isla del mar de las Indias, que hace parte de las de Amboyua, y tiene 10 leg. de circuito; lat. S. 5° 40', long. E. 126° 20'.

HAUSACH ó **HAUSEN**, peq. c. del circ. del Kinzig, en Baden.

HAUSBERGE, peq. c. de la reg. y á 1 leg. S. de Minden, en Prusia.

HAUSDORF (Alto), gr. lug. del circ. y á 2 leg. E.-N. de Glatz, en Prusia, con minas de ulla. Pob. 1,450 hab. — (Bajo), otra á 1 leg. N.-E. de Glatz. Pob. 1,150 hab.

HAUSEN, lug. del gr. duc. de Baden, sobre el Kinzig, á 10 leg. de Straburgo. — Otro en el princ. de Hohenzollern-Sigmaringen, á 5 leg. S.-F. de Sigmaringen. — Otro en Bav., en el circ. del Alto Main, con una fáb. de porcelana.

HAUSRUCKVIERTEL, circ. del Alto Danubio, limitado por el Danubió, el circ. del Traun y la Bav., cuya cap. e. Linz. Encierra 50 1 2 leg. cuad. de superf. y 10,000 hab. de pob.

HAUSSEN, lug. del bailiage de Brackenheim, en Wurtemberg.

HAUFE-CHAPELLE (la), v. de Fr., en el Orne, cerca de Domfront.

HAUTECLOPE, lug. de Fr., en el Pasó de Calais, á 1 leg. de Su. Pol.

HAUTEFEUILLE, v. de Fr., en el Yonne, á 6 leg. O. de Auxerre.

HAUTEFORT, v. de Fr., en el Dordo-

ña, á 9 leg. E. de Perigueux. Pob. 2,000 hab.

HAUTE-RIVE, peq. c. de Fr., en el Harona, sobre el Arriege, á 4 leg. S. de Tolosa. Pob. 1,500 hab.

HAUTE-RIVOIRE, v. de Fr., en el Ródano, á 7 leg. O. de Lyon. Pob. 1,400 hab.

HAUTEVILLE, v. de Fr., en el Ain, á 6 leg. N.-O. de Belley.

HAUTEVILLE-LA-GUICHARD, v. de Fr., en la Mancha, á 5 leg. N.-O. de Coutances.

HAUTHA, e. de la prov. y á 20 leg. S.-S.-E. de Jemama, en Arabia.

HAUTOI, lug. de Fr., en el Meurthe, á 5 leg. N.-O. de Nancy.

HAUTVILLIERS, v. de Fr., en el Marne, á 1 leg. N.-O. de Ai, con vinos estimados. Pob. 1,000 hab.

HAUVILLE, v. de Fr., en el Eure, á 5 leg. E.-N. de Pont-Audemer.

HAUZENBERG, v. del circ. del Bajo Danubio, en Bav., á 2 leg. N.-E. de Passau.

HAVA, c. sobre la costa mer. de la isla de Ceram, en el mar de las Indias; lat. S. 5° 18', long. E. 127° 28'.

HAVANA ó HABANA (la) ó SN. CRISTOVAL DE LA HAVANA, c. cap. de la isla de Cuba, en las Antillas, sit. en la costa sept., á la emb. del Lagida: su p., quizás el mejor de todo el mundo, podría contener mil buques, pero diariamente se va eegando, y de 24 pies de agua que tenia en 1814, en el dia solo tiene 17. La entrada, que es angosta, la defienden varios fuertes. La c., sit. en una llanura al O. del p., está bien fortificada. Al centro se eleva una ciudadela que encierra el palacio del capitan general. Hay 11 iglesias, dos hospitales, un astillero, un lazareto y varios edificios públicos. Las calles, que no estan empedradas, son sucias, las casas bajas y las ventanas no tienen vidrios. La Havana hace un com. consid. de importacion, que se valua á mas de 20 millones de pesos fuertes al año; y sus principales exportaciones consisten en café, azúcar, cera y tabaco. Pob. 50,000 hab.; á 15 leg. N.-O. de Santiago; lat. N. 25° 12', long. O. 84° 54'.

HAVANOUR, distr. del Misore, en el Ind., pert. á los Maharattas.

HAVANT, v. de Ingl., en Hampshire, á 2 leg. de Portsmouth.

HAVEL, r. de Alem., que nace en el lago que está mas arriba de Mecklenbourg y muere en el Elba, en Havelberg.

HAVELANGEN, c. del duc. de Luxemburgo, en los Países Bajos, á 7 leg. S.-E. de Namur.

HAVELBERG, peq. c. de la reg. de Postdam, en Prusia, en la cond. del Havel

y del Elba. Su catedral es de las mas bellas de Alem., y tiene un astillero, y comerc. en maderas; á 22 leg. N.-O. de Berlin. Pob. 4,000 hab.

HAVELOHR, v. del circ. del Bajo Main, en Bav., cerca de Rohenfels.

HAYERFORDWEST, ant. c. del princ. de Gales, en Ingl., sobre el Dongledye.— Peq. ensenada de la bahía de Milford, con comercio bastante consid.; á 75 leg. O. de Londres. Pob. 5,000 hab.; lat. N. 51° 50', long. O. 7° 20'.

HAVERTHILL, peq. c. de los Est. Unid., en el Nuevo Hampshire, á 59 leg. N.-O. de Portsmouth. Pob. 5,000 hab.— Otra del Masachusetts, sobre el Merrimack, á 10 leg. de Boston.

HAVERRILL, e. de Ingl., dividida en los cond. de Suffolk y Essex, con fábr. consid. de lienzos y sarazas; á 20 leg. N.-N.-E. de Londres.

HAVERSHAM, v. de Ingl., en Buckingham, cerca de Stony.

HAYERSTRAY, c. del est. y á 11 leg. N. de Nueva York, en los Est. Unid.

HAVRE (el), ant. *Havre de Gracia*, bella y fuerte c. de Fr., en el Sena Infer., á la emb. del Sena, fundada por Luis XI; cap. de subprefect., con un p. que está lleno durante 2 ó 5 horas en cada marea. Posee esta c. manufac. reales de tabacos, fábr. de almidon, loza, vitriolo, tejérias, cordelerías, astilleros, com. de imp. y export. con todas las partes del mundo conocido, pesca de arenque y bacalao. Pob. 20,758 hab.; á 10 leg. N. de Rouen y 50 N.-E. de Paris; lat. N. 49° 29', long. O. 15° 57'.

HAWICK, v. de Escocia, en Roxburg, sobre el Tiviot, á 5 leg. S.-O. de Kelso.

HAWSKHEAD, v. de Ingl., en el cond. y á 8 leg. N.-N.-O. de Lancastre.

HAY, v. de Ingl., en el cond. y á 5 leg. E.-N.-E. de Brecknock.

HAY-DON-BRIDGE, lug. de Ingl., en Northumberland, sobre el Tine, á 2 leg. O. de Hexham. Pob. 1,547 hab.

HAYA (la) (en holandes *s'Gravenhaag*), gr. y bella c. de los Países Bajos, en el Sur Hol., á 1 leg. del mar. Cede á pocas c. de la Eur. por la hermosura de sus paseos y calles, entre las cuales hay algunas adornadas de árboles y canales, por la suntuosidad de sus edificios y su excelente situacion; distinguiéndose entre aquellos el ant. palacio donde se tenian los est., los de la familia de Bentick, el del principe Mauricio y el de Guillermo III. En la Haya residió el gob. desde el año 1250 hasta la invasion de los Franceses, en 1795; Napoleon lo trasladó á Amsterdam, y en el dia alterna con Bruselas para la mansion de la familia real y reunion anual de los est. En esta c. poco comer.; posee una fundicion

de cañones, fábr. de porcelana, galones de oro y plata; á 12 leg. S.-O. de Amsterdam. Pob. 42,000 hab.; lat. N. 52° 4', long. E. 1° 58'.

HAYA (la), peq. c. de Fr., en el Indre y Loira, sobre el Crense, á 4 leg. N. de Chatellerault. Pob. 4,500 hab. — *De Hectot (la)*, lug. de Fr., en la Mancha; á 6 leg. de Valogne. — *Pesnel (la)*, otro en el mismo depart., á 5 leg. de Avrauches. — *du Puits*, otro del mismo depart., á 7 leg. N.-O. de Contances. Pob. 1,900 hab.

HAYES (las), isla de la bahía de Hudson, en la Amér. sept., con un fuerte; lat. N. 57° 10', long. O. 95° 20'. — V. de Fr., en el Ródano, á 6 leg. S. de Lyon. — Rio de la Guadalupe, en las Antillas, que desagua en el mar, entre la de Sn. Pedro y el mont. del Gros-Morne.

HAYGER, v. del duc. de Nassau, en Alem., sobre el Dill, á 4 leg. S.-E. de Siegen. Pob. 1,500 hab.

HAYLE, lug. y fuerte de Ingl., en Cornwall, con minas de cobre, de cuyo metal se hace una gr. extracción.

HAYNE, fuerte del Kentucky, en los Est. Unid., sobre el Green, á 10 leg. O. del de Craig.

HAYNEWALDE, gr. lug. de la reg. de Liegnitz, en Prusia, cerca de Zittau. Pob. 1,500 hab.

HAYNICHEN, peq. c. de Sajonia, sobre el Strignitz, patria del poeta Gellert; á 10 leg. O. de Dresde. Pob. 2,450 hab.

HAYWOOD, fuerte de la isla de la Barbada, en las Antillas, á 1 leg. N. de la c. de Speight.

HAZARI-BANG, c. del Bahar, en el Ind., sobre el nuevo camino de Calcutta á Benares; lat. N. 25° 58', long. E. 83°

HAZEBROUCK, linda c. de Fr., en el Norte, cap. de subprefect., sobre el Borre, que comunica por un canal con el Lys, con com. de lienzos, manteca y curtidos; á 9 leg. O.-N. de Lila. Pob. 6,600 hab.; lat. N. 50° 43', long. E. 17'.

HAZERATNAGUR, c. del Delhi, en el Ind., sobre el Rangonga; lat. N. 29° 8', long. E. 76° 55'.

HAZERSWOUDE, gr. lug. del Sur Hol., en los Países Bajos, con fábr. de gasa.

HAZIR, c. del Kourdistán, en la confl. del r. de su nombre y del Aras, á 15 leg. S.-O. de Erbeil.

HEA, peq. prov. mer. del imp. de Mar., en Africa, sobre el Atl., cuya cap. es Mogador. Produce cebada y mucha miel. — Punta de tierra al océano Cantábrico, en Esp., señorío de Vizcaya, á 1 milla de la adca. de Hea. Es baja, de piedra, y la rodean varios pedruscos gruesos que hacen peligrosa su inmediación.

HEAN, c. del Tunquin, en As., á 16 leg. S. de Kescho.

HEANT (Su.), v. de Fr., en el Loira, á 2 leg. N. de Sn. Esteban.

HEAVITRE, lug. de Ingl., en Devonshire, donde se ajustician los criminales del cond.; á media leg. de Exeter. Pob. 2,700 hab.

HEBECREVON, v. de Fr., en la Mancha, cerca de Sn. Ló, con una fuente miner.

HEBRIDAS ó WESTERNES, grupo de islas sit. sobre la costa occid. de Escocia, que se extienden en el espacio de 74 leg., y se hallan entre los 55° 22' y 58° 55' de lat. N. Su número es de unas 500, de las cuales 86 están habitadas. Estas islas fueron gobernadas por gefes indep., hasta el siglo VIII, en que la monarquía de los Pictos fue trastornada y se apoderaron de ellas los Daneses y Noruegos. En 1556 se hizo dueño de ellas Jacobo V, y las princip. son Lewis, Vist sept. y mer., Benbecula, Sky, Harris, Barra, Rum, Canna, Colonsay, Jura, etc. Sus hab. se parecen en sus costumbres y en el lenguaje á los montañeses de Escocia. Pob. 70,000 hab.

HEBRIDAS (Nuevas), grupo de 21 islas del océano Pacif. mer., reconocidas por Quirós en 1506, y en 1768 por Bougainville, que les puso el nombre de *Gr. Cycladas*, que Cook en 1775 mudó en el que llevan. Estan sit. entre los 14° 29' y 20° 4' de lat. S. y los 165° 21' y 168° de long. E.; ocupan un espacio de 125 leg., y las princip. son la de Sn. Bartolomé, la de los Leprosos, la Aurora, Mallicolo, el Monumento, el Pentecostes, Erromango, Tanua, Ambrym, etc. Su suelo es rico y abundante en cañas de azúcar, higueras, uaranjos, cocos, nogales, moscadas, platanos; pero los únicos cuadrúpedos que se encuentran en ellas, son el raton, el cerdo y la cabra. Las Hebridias se hallan habitadas por diferentes tribus, mas ó menos notables por la fealdad de sus modales y facciones, y tienen la tez oscura, se pintan el cuerpo y viven de la agricultura, y fabrican esteras, diversos adornos y una especie de tela hecha con corteza de árbol, que llevan en la cintura. Sus armas son la maza, el arco, las flechas, y dan buena acogida á los Eur.

HEBRILLOS, rio de Esp., prov. de Soria.

HEBRON, c. ant. de la Palestina, muy frecuentada por los peregrinos cristianos y mahometanos; á 11 leg. S.-O. de Jerusalem.

HEBRUS V. *Maritza*.

HECHINGEN, peq. c. cap. del princ. de Hohenzollern-Hechingen, en Alem., sobre el Starzel; con manfac. de lana; á 12 leg. S. de Stuttgart. Pob. 2,600 hab.; lat. N. 48° 21', long. E. 4° 58'. A m. 'ia leg. de

esta c. se halla el palacio de Hohenzollern, ant. resid. de los condes de este nombre, abuelos de los príncipes de la casa reinante de Prusia.

HECHIZERO, r. de Quito, en la Amér. merid., que desagua en el Morona; lat. S. 5° 23'.

HECHO, v. de Esp., en Aragón, partido de las cinco Villas, sit. á 5 leg. de los límites de Francia y 9 de Jaca. Pob. 1,500 hab.

HECLA (el monte), célebre volcán sit. sobre la costa mer. de la Islandia, á 5,000 piés sobre el nivel del mar, del cual se cuentan 16 gr. erupciones desde el año 1004; lat. N. 65° 48', long. O. 29° 15'.

HEDDINGE, peq. c. de la isla de Seeland, en Din., sobre el Sund, á 8 leg. S.-O. de Copenhague.

HEDE, peq. c. de Fr., en Ille y Vilaine, á 5 leg. E. de Rennes.

HEDEL, gr. lug. del Gueldre, en los Países Bajos. Pob. 800 hab.

HEDELFINGEN, gr. lug. del circ. del Neckar, en Wurtemberg, sobre el Neckar. Pob. 950 hab.

HEDEMARK, cant. el mas florec. de la Noruega, en el N. del arzob. de Aggerhuus, que encierra muchos lug., pero ninguna c.

HEDEMORA, lug. de la Dalecarlia, en Suecia, sobre el lago de Hofra, con fábr. de pólvora; á 27 leg. O.-N.-O. de Upsal. Pob. 800 hab.

HEDEMUNDEN, v. del rei. de Hannover, sobre el Werra, á 2 leg. S.-E. de Minden. Pob. 900 hab.

HEDERSLEBEN, gr. lug. de la Sajonia prusiana, en el princ. de Halberstadt.

HEDERVAR, lug. de Hungría, en la isla de Schutz, á 5 leg. N.-O. de Raab.

HEDESUNDA, v. de Castriéia, en Suecia, á 8 leg. S. de Gefle.

HEDGEMAN, peq. c. de la Virginia, en los Est. Unid., á 9 leg. O.-S.-O. de Washington —R. del mismo país, que se reúne al Robinson, en Falmouth, para formar el Rappahannock.

HEDIC, peq. isla de Fr., al S. del depart. de Morbihan, y al E. de la punta Loc-Maria, entre la cual y Belle-Isle hay un canal anejo.

HEDON, v. de Ingl., en Yorkshire, á la emb. del Humber, á 5 leg. E. de Hull. Pob. 780 hab.

HEDSJAS, una de las gr. divisiones territ. de la Arabia moderna, que consiste en un vasto llano que se extiende á lo largo del mar Rojo desde el Monte Sinai hasta el Yemen, cuyo terreno, aunque arenoso y árido, está arimado á una cordillera de mont. donde se cogen excelentes frutas, el famoso bálsamo de la Meca y otras produc. Encierra este país las célebres c. de la Meca, Medina

y Jidda, y sus posesiones elevadas pertenecen á algunos seiks indep., que en estío habitan en tiendas, y en invierno en las poblaciones.

HEBMSTEDE, gr. lug. del Sur Hol., en los Países Bajos, á 1 leg. S. de Haarlem.

HEEP-ARENDSKORK, lug. de la Zelandia, en los Países Bajos, á 2 leg. O. de Goes. Pob. 1,100 hab.

HEEPEN, lug. de la reg. y á 9 leg. S.-S.-O. de Minden, en Prusia. Pob. 1,400 hab.

HEERDE, gr. lug. del Gueldre, en los Países Bajos, á 2 leg. S. de Hatten. Pob. 2,600 hab.

HEEREVEEN, bonita v. de Frisia, en los Países Bajos, á 7 leg. S.-S.-E. de Leuwarden. Pob. 1,200 hab.

HEERINGEN, peq. c. de la reg. y á 15 leg. N. de Erfurt, sobre el Helme. Pob. 1,600 hab.

HEERLEN, c. del rei. de los Países Bajos, en la prov. de Limbourg, sobre el Gelce, á 6 leg. N.-O. de Maestrich. Pob. 3,500 hab.

HEESCH, gr. lug. del Brabante sept., en los Países Bajos, á 7 leg. S.-S.-E. de Bolduque. Pob. 1,500 hab.

HESSEN, lug. de la reg. de Munster, en Prusia, á 2 leg. N.-E. de Bielefeld. Pob. 900 hab.

HEETEN, lug. del Over-Yssel, en los Países Bajos. Pob. 1,050 hab.

HEEZE, gr. lug. del Brabante sept., en los Países Bajos. Pob. 1,500 hab.

HEGAD, una de las islas Soulou, en el mar de las Indias; lat. N. 6° 7', long. E. 118° 40'.

HEIBAR, v. de Esp., en la prov. de Guipúzcoa, con fábr. de excelentes armas de fuego, principalmente escopetas.—Lug. del Holstein, en Din., á 2 leg. de Meldrop. Pob. 2,400 hab.

HEIDECK, peq. c. de Bav., en el circ. del Neckar. Pob. 800 hab.

HEIDEKER-SEE, lago de Suiza, en el cant. de Berna y de Argovia, que tiene 1 1/2 leg. de largo y media de ancho.

HEIDELBERG, ant. c. del gr. du. de Baden, en el circ. del Neckar, sobre el Neckar, que se pasa por un buen puente de piedra, con una célebre universidad fundada en 1386, y manufac. poco consid. de lanas, cottonías, medias de seda, tapicería y papel. Ha decaído mucho esta c. desde 1719, en que el elector palatino, cuyo palacio se vé todavía en una colina cerca de la c., trasladó su resid. á Mannheim. Pob. 10,000 hab.; á 4 leg. S.-S.-E. de Mannheim; lat. N. 49° 24', long. E. 6° 21'.

HEIDELBERG, establecim. de hermanos Moravos, de la Pensilvania, en los Est. Unid., formado de unas 100 casas; á 15 leg. E.-N. de Harrisbourg.

HEIDELSTEIN, v. del gr. duc. de Baden, en el circ. de Murg y Pfingz, sobre el Salzbach; á 5 leg. S.-E. de Spira. Pob. 1,850 hab.

HEIDENFELD, v. del circ. del Bajo Main, en Bav. Pob. 1,600 hab.

HEIDENHEIM, peq. c. del circ. del Jaxt, en Bav., cap. de un gr. bailiage; á 7 leg. S. de Anspach. Pob. 1,800 hab. — Otra en Wurtemberg, á 8 leg. N.-O. de Ulma. Pob. 1,900 hab.

HEIDENREICHSTEIN, v. de la Baja Aust., á 2 leg. N.-O. de Boehmisch-Waidhofen.

HEIDERSDORF, gr. lug. de la reg. de Liegnitz, en Prusia, en el circ. de Goerlitz. Pob. 1,450 habit.

HEIDESHEIM, lug. del duc. de Hesse-Darmstadt, sobre el Rhin. Pob. 850 hab.

HEIDINGFELD, peq. c. de Bav., en el circ. del Bajo Main.

HEIDLEICH, lago de la reg. de Breslau, en Prusia, á 1 leg. O.-N.-O. de Wolau.

HEIGHT-OF-LAND, cordillera de mont. de los Est. Unid., que separa el Canadá del Maine.

HEILBRONN, c. de Wurtemberg, en el circ. del Neckar, sobre el Neckar, en un terreno delicioso y cubierto de viñedos. Posee una rica academia, una biblioteca pública; comer. en vinos y cal, y en otro tiempo fue encomienda del orden teutónico; á 10 leg. N. de Stuttgart. Pob. 6,000 hab.

HEILIGE-KREUTZ, v. de Hungría, á 2 leg. de Oldemburg, con aguas miner. — Otra en el palat. de Barsch, sobre el Gran, á 5 leg. S. de Kremnitz.

HEILIGENBEIL, peq. c. de la reg. y á 11 leg. S.-O. de Königsberg, en Prusia, sobre el Jaxt. Pob. 1,600 hab.

HEILIGENBLUT, mont. de la Carintia, en el imp. de Aust., que se halla á 8,600 pies sobre el nivel del mar.

HEILIGENHASEN, peq. p. del Holstein, en Din., sobre el Báltico, á 16 leg. N.-E. de Lubeck. Pob. 1,000 hab.

HEILIGENHEIM, p. del Holstein, en Din., á 5 leg. S.-O. de la isla de Femern.

HEILIGENKRENTZ, c. del circ. de Gorizia, en el rei. de Iliria. Pob. 11,000 hab. — Lug. de la Baja Aust., con una abadía de Cistercienses, una biblioteca, etc. — Otra de la Stiria, en el imp. de Aust., sobre el Stola.

HEILIZENSTADT, c. de la reg. y á 20 leg. N.-O. de Erfurt, en Prusia, sobre el Leine. Pob. 5,550 hab. — V. del circ. del Alto Main, en Bav., á 4 leg. E. de Bamberg.

HEILSBERG, peq. c. de la reg. y á 14 leg. S. de Königsberg, en Prusia, sobre el Alle. Pob. 2,500 hab.

HEILSBRUNN, peq. c. de Bav., en el circ. del Rezat.

HEILTZ-LE-MAURUPT, v. de Fr., en el Marne, á 4 leg. de Vitry-l'Éveque. — Otra en el mismo depart., á 3 leg. de Vitry. — *le-Hullier*, otra en idem, á 2 1/2 leg. de Vitry.

HEIMENKIRCHEN, gr. lug. de Bav., á 5 leg. N.-N.-E. de Bregem.

HEIMERSHEIM, lug. de la reg. y á 5 leg. S.-E. de Colonia, en Prusia. Pob. 900 hab.

HEIMSEN, v. del Wurtemberg, á 1 leg. N.-O. de Stuttgart.

HEINHEIM, lug. de Bav., á 6 leg. S.-O. de Ratisbona.

HEININGEN, v. de Wurtemberg, en el circ. del Danubio.

HEINKENSAND, gr. lug. de la Zelandia, en los Países Bajos, á 7 leg. E. de Flessinga.

HEINOLA, v. de la Finlandia, en Rus., sobre el Kymmene, entre 2 lagos, á 26 leg. N.-O. de Fredericksham.

HEINRICHS, linda v. de la reg. de Erfurt, sobre el Hasel, con fáb. de quincalla. Pob. 1,000 hab.; á 3 leg. S.-E. de Meinungen.

HEINRICHSGRUN, v. de Bav., con minas de estaño, á 4 leg. N.-O. de Elbhogen.

HEINRICHSKIRCHEN, v. de la Bohemia, cerca de Elbhogen, con manufac. de algodón.

HEINRICHWALDE, gr. lug. de la reg. de Reichenbach, en Prusia, á 3 leg. E.-N. de Glatz. Pob. 1,000 hab.

HEINSBERG ó **HINSBERG**, v. de la reg. de Aquisgran, en Prusia, con fáb. de paños y franelas; á 4 leg. S. de Ruremonde. Pob. 1,350 hab.

HEINSEN, gr. lug. de Calenberg, en Hanover, sobre el Weser, con coin. de maderas. Pob. 1,050 hab.; á 4 leg. N. de Neubourg.

HEITERSHEIM, peq. c. del gr. duc. de Baden, en el circ. de Treisam, cerca de la Selva Negra, á 4 leg. S. de Brissach.

HEL, r. de Cornualla, en Ingl., que desagua en el canal de Sn. Jorge, cerca de Falmouth.

HELA, peq. península en la costa del Báltico, en la reg. de Dantzick, en Prusia, que viene á ser un banco de arena en cuyo extremo hay una v. de su nombre, habitada por pescadores, con un faro; á 8 leg. N.-E. de Dantzick.

HELAI, c. del Sinde, en el Ind., sobre el ludo; lat. N. 24° 52'.

HELBE, peq. r. de Alem. que desagua en el Unstrut, mas abajo de Weissense.

HELDBOURG, peq. c. del princ. de Sajonia Cobourg, en Alem., con un cast. fuerte. Pob. 900 hab.; á 5 leg. O. de Cobourg.

HELDER, lug. sit. en la punta mas sept. del Norte Hol., en los Países Bajos sobre el Mars-Diep, con algunas fortificaciones, y al O. buen fondeadero y uno de los apastaderos de la marina real. En 1799, habiendo los ingleses desembarcado en esta c., se apoderaron de la escuadra á los órdenes del almirante Miguel; á 9 leg. N. de Alkmar. Pob. 2,400 hab.

HELDRUNGEN, peq. c. de la reg. de Mersebourg, en Prusia, á 6 leg. O. de Querfurt.

HELE, lug. de Egipto, cerca del Nilo, edificado, se dice, sobre las ruinas de la ant. *Heliópolis*; á 2 leg. N.-E. del Cairo.

HELEBIE, lug. del Alto Egipto, sobre el Nilo, á 2 leg. S.-O. de Benisuef.

HELEL, c. á 16 leg. N.-O. de Sigilmesa, en Afr., sobre el Gbis.

HELENA (Sta.), isla en medio del océano Atl., sit. á unas 500 leg. de la parte mas inmediata de las costas del Africa. Tiene 4 leg. de largo, 3 de ancho y 11 de circunf., y presenta por todas partes peñascos de 600 y 1,200 pies de elevacion, siendo solamente accesible por 4 lados. El clima es templado y húmedo á causa de las continuas lluvias; el suelo en general es ingrato, aunque hay algun terreno bastante fértil en el centro, y al S.-O. de la isla se elevan 2 mont. que tienen 2,700 pies de altura. Sta. Helena fue descubierta por los Portugueses el 1º de mayo de 1501, quienes formaron en ella un establec., del que despues se apoderaron los Holandeses; pero habiéndolo abandonado estos en 1651, tomaron posesion de él los Ingleses, y en el dia es la parada de sus buques, que van y vienen de la Ind. La única poblacion que merec el nombre de c., es Jameston, sit. en un valle estrecho, formado por dos mont. en forma de embudo, con una iglesia, un teatro y la casa del gobernador. El peñasco de Sta. Helena se ha hecho célebre por haber sido el destierro de Napoleon Bonaparte, donde descansan las cenizas de este hombre extraordinario, que murió el 5 de mayo de 1821. Pob. 3,000 hab.; lat. S. 15º 55', long. E. 89º.

HELENA (Sta.), rada cél. de Ingl., sobre la costa sept. de la isla de Wight, en la Mancha, que es el punto de reunion de la marina inglesa, y el sitio donde la flota de las Ind. or. hace sus provisiones y aguada, con excelente fondeadero. — Peq. isla del Adriático, cerca de Venecia. — Isla del Canadá, en la Amér. sept., en el r. Sn. Lorenzo, frente de Montreal. — Otra en la costa meridional de la Carolina del Sur, en los Est. Unid., que con el continente americano forma el estrecho del mismo nombre; lat. N. 32º 25', long. O. 82º 56'. — Parroquia del cond. de la Luisiana, en los Est. Unid., formada de una parte de la Florida occid. —

Establec. marit. de Quito, en la Amér. mer., con un cabo del mismo nombre; l. S. 2º 12'.

HELENA DEL LAGO (Sta.), v. de Savoya, á 2 leg. de Chambery.

HELENI, lug. de Abisinia, en Afr., á 12 leg. S.-E. de Sire.

HELESPONTO, ant. nombre de los Dardanelos. (V. esti palabra.)

HELLENBOURG, cast. fuerte del medio dia de la Bohemia, á 5 leg. S. de Pisech.

HELFTA, lug. de la reg. de Mersebourg, en Prusia.

HELGA, lago de la prov. de Smaland, en Suecia; á 2 leg. S. del lago Welter.

HELGOLAND, peq. isla del mar del N., sit. á 11 leg. de las bocas del Weser, del Elba y del Eider. Pertenece á la Din., quien por el tratado de Kiel, de 1814, la cedió á la Ingl. Helgoland está dividida en tierra alta y baja: la primera tiene un peñasco, en el cual hay un fanal, y la segunda viene á ser un mogote inhabitado, con 2 peq. p. Produce esta isla un poco de cebada y avena, y su fanal se halla en los 54º 50' de lat. N., y los 5º 35' de long. E. Pob. 2,200 hab., pescadores que hacen de pilotos.

HELICON, mont. cél. de la Beocia, en Grecia, cerca del golfo de Corinto, llamado en el dia *Zagara-Vouni*.

HELIER (Sn.), peq. c. cap. de la isla de Jersey, sobre la ribera or. de la bahía de Sn. Aubin, con un buen p., defendido por un cast. Se ha hallado esta c. en posesion de casi todo el com. de la isla, y tiene 6,460 hab. de pob.; á 12 leg. N.-O. de Coutances; lat. N. 49º 13', long. O. 4º 54'.

HELIGS-LAND, peq. isla de Noruega, en el mar del Norte; lat. N. 65º 15', long. E. 7º.

HELIOPOLIS, ruinas de una ant. c. de Egipto, al E. de la punta del Delta, donde los Franceses batieron á los Turcos. V. *Matarié*.

HELGRA, r. de la Gothia mer., en Suecia, que desagua en el Báltico, á 4 leg. S. de Christianstadt.

HELLA, peq. c. de la Prusia occid., sobre el Báltico; á 8 leg. N. de Danzick.

HELLA. V. *Hillah*.

HELL-GATE, estrecho en el extremo occid. de Long-Island, enfrente de Harlem, en la isla de York, á 3 leg. N.-E. de la c. de Nueva York, en los Est. Unid.

HELLIN, v. de Esp., prov. de Murcia, á 7 leg. S. de Chinchilla. Pob. 8,229 hab.

HELLMELINGEN, v. del gr. duc. de Baden, á 2 leg. S. de Baden-Weiler.

HELLMERSHAUSEN, v. del duc. de Hesse-Darmstadt, sobre el Diemel; á 10 leg. N.-O. de Cassel. Pob. 900 hab.

HELMONT, peq. c. del Brabante sept., en los Países Bajos, sobre el Aa, con un

palacio y manufact. consid. de lienzos; á 6 leg. S.-E. de Bolduque. Pob. 2,500 hab.

HELMSLEY, v. de Ingl., en Yorkshire, con fábr. de algodón y leuceria; á 9 leg. N. de York. Pob. 1,415 hab.

HELMSTADT, lug. del gr. duc. de Baden. Pob. 900 hab.; á 5 leg. S.-E. de Heidelberg. — Otra del mismo duc., á 5 leg. E.-S.-E. de Wertheim.

HELMSTEDT, c. del duc. de Brunswick, en Alem., que encierra muchos bellos edificios, y posee fábr. de franelas, sombreros y cañutos de pipas; á 5 leg. de Brunswick. Pob. 5,500 hab.

HELNAES, isla del peq. Belt, en Din.; lat. N. 55° 9', long. E. 7° 42'.

HELOSUA ó ELOTSUN, mont. de Esp., prov. de Guipúzcoa, la cual se extiende por espacio de 2 leg. entre Azcoitia y Vergara.

HELSINGBORG, c. y p. de Suecia, en la Scania, enfrente de Elsenaur y el palacio de Cronembourg, con una manufact. de armas y otra de quincalla. Pob. 2,150 hab.; lat. N. 56° 2', long. E. 10° 25'.

HELSINGFORDS, c. de Finlandia, en Rusia, con un buen p. á la emb. del Wana, y com. consid. de trigo y pescado; á 45 leg. S.-E. de Abo. Pob. 5,200 hab.; lat. N. 60° 5', long. E. 22° 40'.

HELSINGLAND, gr. prov. del N. de la Suecia, sobre el golfo de Bothnia, cuya superf. es de 410 leg. cuad., y sus produc. trigo, lino y patatas. Tiene tambien buenos pastos; pero su princ. riqueza consiste en la extracción de hierro y maderas, y su cap. es Hudwickwall. Pob. 52,000 hab.

HELSINGOER. V. *Elseneur*.

HELSTONE, v. de Ingl., en Cornwalla, con un p. muy com.; á 5 leg. E. de Penzance. Pob. 2,500 hab.

HELTAU, peq. c. de Transilvania, con fábr. de lienzos gruesos; á 2 leg. de Hermannstadt.

HELVECIA. V. *Suizo*.

HELVOETSLUYS, peq. plaza fuerte de los Países Bajos, en el Sur Hol., sobre la costa mer. de la isla de Voorn, con un p. capaz y suficiente para contener toda la escuadra holandesa, astilleros y una escuela de náutica. Pob. 1,200 hab.; á 12 leg. N.-E. de Middlebourg.

HELVOIRT, gr. lug. del Brabante sept., en los Países Bajos, á 2 leg. S.-O. de Balduque. Pob. 1,150 hab.

HEM, v. de Fr., en el Norte, á 2 leg. E. de Lila.

HEMARA, lug. sobre la frontera or. del Fezzan, en Afr., á 4 leg. O. de Zuela.

HEMDA, c. del Irak, en Persia, á 55 leg. E. de Ispahan.

HEMEL-HEMPSTEAD, c. de Ingl., en Hertfordshire, sobre el Gade, á 9 leg. N.-O. de Londres. Pob. 3,240 hab.

HEMLOCK, lago de Nueva York, en los Est. Unid., que tiene 2 leg. de largo.

HEMMAN, v. de Bav., á 5 leg. O. de Ratisbona. Pob. 800 hab.

HEMMENDORF, lug. de Hanover, sobre el Saale, á 5 leg. E. de Hameln.

HEMMERICH, gr. lug. de la reg. de Aquisgran, en Prusia, sobre el Rhin.

HEMMINGEN, gr. lug. del circ. del Neckar, en Wurtemberg.

HEMS, c. de Siria, edificada en el sitio que ocupó la ant. *Emesa*, donde entre otras ruinas se vé un monumento de ladrillo, que se cree es de Cayo Cesar; á 55 leg. N. de Damasco; lat. N. 54° 25', long. E. 55°.

HEMSBACH, v. del gr. duc. de Baden, á 4 leg. N.-E. de Mannheim.

HEN-AND-CHICKENS, grupo de islas, cerca de la Nueva Zelanda, en el océano Pacif.; lat. S. 35° 55', long. E. 177° 39'. — Otra, en el mar de las Ind.; lat. S. 5° 50', long. E. 115° 45'.

HENARES, r. de Esp., que nace de varias fuentes cerca de Medinaceli, en la prov. de Soria, y desagua en el Jarama, á 4 leg. de Toledo.

HENCHE, v. de Esp., prov. y á 7 leg. de Guadalajara. Pob. 315 hab.

HENDERSON, cond. del Kentucky, en los Est. Unid., al S. del Ohio, que produce tabaco y algodón. Pob. 4,705 hab. — R. de los Est. Unid., que se reúne al Misisipi, en el est. de los Hineses.

HENDORF, v. del circ. de Salzbourg, en el imp. de Austr.

HENDRICK-IDO-AMBACHT, gr. lug. del Sur Hol., en los Países Bajos. Pob. 1,050 hab.

HENEAGO, 2 de las islas Bahamas, de las cuales la mayor tiene 18 leg. de largo, 8 de ancho y grandes pantanos salobres, pero pocos hab.

HENERY, peq. isla pert. á los Maharattas, que se halla bien fortificada y poblada; á 4 leg. S. de Bombay, en el Ind.

HENFENFELD, lug. consid., á 1 leg. S. de Hersbruck, en Bav.

HENG, c. de 1ª clase de la China, en la prov. de Quang-Si; lat. N. 22° 56', long. E. 7° 48'. — R. de la China, que muere en el lago de Tong-Ting.

HENGELO, peq. c. del Gueldre, en los Países Bajos. Pob. 2,050 hab.

HENGESTEDT, 2 lug. del Wurtemberg, cerca de Caln.

HENG-TCHEOU, c. de la China, en la prov. de Hou-Quang, sobre el Heng, con una mina de plata y un molino de papel; lat. N. 26° 56', long. E. 109° 40'.

HENIN, lug. cerca de Sn. Guilain, sobre el Haisne, en los Países Bajos.

HEPNIN-LIETARD, v. de Fr., en el Paso de Calais, á 2 leg. N.-O. de Douai.

HENLEY, peq. c. de Ingl., en Oxford, sobre el Támesis, con com. de harina, trigo y maderas; á 14 leg. O. de Londres. Pobl. 5,117 hab. — V. de Ingl., en Warwick, sobre el Arrow, á 5 leg. S. de Birmingham. Pobl. 1,055 hab.

HENLOPEN, cabo de los Est. Unid., en la Amér. sept., al extremo S.-O. de la bahía de Delaware; lat. N. 38° 50', long. O. 77° 46'.

HENNEBERG, ant. princ. de la Franconia, en Alem., que en el día se halla dividida entre la Prusia, el gr. duc. de Sajonia-Weimar, los duques de Meiningen, Gotha, Cobourg, Hildbourghausen y el electorado de Hesse.

HENNEBON, peq. c. de Fr. en Morbihan, sobre el Blavel, con com. de granos, miel, cáñamo y hierro, pieles, cera, fábr. de porcelana. Pobl. 4,600 hab.; á 2 leg. N.-E. de Lorient; lat. N. 47° 48', long. O. 5° 57'.

HENNERSDORF-IN-SEIFEM ó **SEIF HENNERSDORF**, v. de la prov. de Lusacia, en Sajonia, con fábr. de lencería y telas de lana; á 1 leg. S.-O. de Lauban. Pobl. 4,500 hab. — Otra de la misma prov., á 2 leg. de Zittau, habitada por 5,000 Hermanos moravos. — *Katolich*, lug. de la reg. de Liegnitz, en Prusia, con fábr. de instrumentos de música; á 2 leg. de Goerlitz. — Otro en la reg. de Oppeln, en Prusia, á 2 leg. de Neiss. — Otro en el princ. de Jagerndorf, en la Silesia austr., con 2,000 hab. — Gr. lng. manufacturero de la reg. de Liegnitz, en Prusia, á 2 leg. N.-O. de Lauban. Pobl. 3,500 hab. — Nombre de 2 lug. de Bohemia, uno á 2 leg. de Bœmisch-Kamnitz, y otro á 14 S. E. de Dresde.

HENRICHAW, c. de la reg. de Reichenbach, en Prusia, á 2 leg. N. de Munsterberg.

HENRICHEMONT ó **BOISBELLE**, peq. c. de Fr., en el Cher, sobre el Sandre, con com. de maderas y fábr. de curtidos. Pobl. 2,600 hab.; á 6 leg. N.-E. de Bourges.

HENRICO, cond. de la Virginia, en los Est. Unid., sobre el r. James, tiene 12 leg. de largo y 3 de ancho, cuya cap. es Richmond. Pobl. 12,000 hab.

HENRIQUE, cond. del Kentucky, en los Est. Unid., cuya cap. es Newcastle. Pobl. 6,777 hab. — Cond. mont. de la Virginia, en los Est. Unid., que linda con los de Franklin, Patriek, Grison y Montgomery. Tiene 16 leg. de largo y 6 de ancho. Pobl. 5,611 hab. — (*Su.*), c. del Canadá, en la Amér. sept., sobre el r. Sn. Lorenzo; lat. N. 46° 45', long. O. 75° 30'.

HENRIQUELLE, pantano salobre de la isla de Haiti de unas 22 leg. de circunf., poblado de cocodrilos, llamados caimanes, lagartos y tortugas de tierra, en cuyo centro hay una isla de 2 leg. de largo, con un ma-

nantial de agua dulce; á 4 leg. E. de Puerto Príncipe.

HIENSUAW'S TOWN, peq. c. del Calabar, en Afr., á la emb. del viejo Calabar.

HEPPACH (Gross), gr. lug. de Wurtemberg, á 3 leg. S.-E. de Stuttgart. Pobl. 1,500 hab.

HEPPENHEIM, peq. c. del gr. duc. de Hesse-Darmstadt, sobre el Bergstrass, á 5 leg. E. de Worms. Pobl. 5,200 hab. — Lug. de Bav., á 2 leg. S.-E. de Worms. Pobl. 1,050 hab.

HERA ALTA, lug. de Esp., á 1 leg. de Murcia. Pobl. 1,415 hab.

HERACLEA, nombre de un ant. p. y ciudadela del N. de la Grecia, sobre el golfo y á 17 leg. S.-O. de Salónica.

HERACLIAS, peq. isla del archipiélago Griego, á 2 leg. S. de Naxos.

HERALETZ, gr. c. del circ. de Czaslau, en Bohemia, cerca de Humbolec.

HERAS, lug. de Esp., prov. de Santander, á 9 leg. de Laredo. Pobl. 400 hab.

HERAT (la *Aria* de los Griegos), c. muy ant. y poblada del Khorassan, en Persia, en un espacioso llano, sobre el camino que de la Persia y de la Tart. va al Indost. Es el emporio del com. de estos tres países, y posee fábr. de buenas telas y tapices. Tomada esta c. alternativamente por Alejandro, Gengis-Kan, Timour y Nadir-Shah, se halla en el día gobernada por un hijo é hermano del rey de Caboul, á quien pertenece; lat. N. 34° 50', long. E. 60°.

HERAULT, r. de Fr., que nace en los Cevennes, y desagua en el Mediterráneo, á una media leg. mas abajo de la c. de Agde.

HERAULT (el depart. del). Se compone de una parte del Languedoc, en Fr., y confina al N. con los del Gard y del Aveyron, al E. con el depart. del Gard, al S. con el del Aude y el Mediter., y al O. con los del Tarn y el Aude. Báñanle el Herault, el Orbe, y le atraviesan los canales del Mediodía, Graves, Robine y Montpellier. Tiene 319 leg. cuad. de superf., y el suelo muy variado es seco y árido hacia el E., pero bueno y fértil al O. Produce seda, poco trigo, aceite, vinos de varias clases, higos, moras blancas, hinojo, rubia, girasol y frutas. Encierra pastos, bosques de robles, minas de plomo, de ulla, y canteras de mármol, y posee fábr. de tártaro y cardenillo, salinas y preparaciones químicas, etc. Se divide en 4 distr.; su cap. de prefect. es Montpellier, y comprende las subprefect. de Beziers, Ledeve y Sn. Pons. Pobl. 500,000 hab.

HERBA (el), c. romana de la reg. y á 25 leg. S.-O. de Argel, en Afr. — Otra, á 6 leg. de la precedente. — Lug. del Bled-el Jeride, en Afr., á 20 leg. S.-E. de Gardeia

HERBAGI, gr. c. sobre la orilla izquierda

da del Bahir-el-Azrek, y resid. de un gefe árabe; á 55 leg. N.-N.-O. del Sennaar.

HERBAS, v. de Esp., prov. y á 14 leg. de Salamanca. Pob. 6,150 hab.

HERBAULT, v. de Fr., en el Loir y Cher, á 4 leg. O. de Blois.

HERBEDEDO, v. de Port., prov. de Tras os Montes, en la raya de Galicia, á 2 leg. N. de la villa de Chaves. Pob. 1,590 hab.

HERBEMONT, peq. c. del duc. de Luxemburgo, en los Países Bajos, cerca del Semoy, á 1 leg. O. de Chini.

HERBERTINGEN, gr. lug. del bailiage de Scheor, en Wurtemberg.

HERBES, peq. r. de la Guadalupe.

HERBÉS, lug. de Esp., prov. de Valencia, sit. entre enormes sierras de tierra caliza. Pob. 571 hab.

HERBIERS (los), v. de Fr., en el Vendée, á 10 leg. de Borbon Vendée.

HERBIGNAC, v. de Fr., en el Loira Infer., á 7 leg. N.-O. de Savenay.

HERBISHEIM, gr. lug. de Fr., en el Bajo Rhin, á 11 leg. de Saverna.

HERBLAIN (Sn.), v. de Fr., en el Loira Infer., á 2 leg. de Nantes.

HERBLON (Sn.), peq. c. de Fr., en el Loira Infer., á 2 leg. de Ancenis.

HERBOLZEIM, v. del gr. duc. de Baden, á 5 leg. N.-E. de Fribourg.

HERBORN, c. del duc. de Nassau, en Alem., sobre el Dill, con un palacio, un colegio calvinista, y manufact. de lana, cueros y pipas; á 1 leg. S.-S.-E. de Dillenburg.

HERBRECHTINGEN, lindo lug. de Wurtemberg, á 6 leg. S. E. de Heidenheim. Pob. 1,500 hab.

HERBSLEBEN, v. del duc. de Sajonia Gotha, sobre el Unstrut, á 5 leg. N.-E. de Gotha. Pob. 1,500 hab.

HERBSTEIN, v. del duc. de Hesse-Cassel, á 4 leg. O. de Fulda.

HERCE, v. de Esp., prov. de Soria, á 7 leg. de Logroño. Pob. 825 hab.

HERCK, v. de la prov. de Limbourg, en los Países Bajos, á 9 leg. N.-O. de Maestrich. Pob. 1,550 hab.

HERCOLE, peq. isla del mar de Toscana; lat. N. 42° 25', long. E. 9° 51'.

HERCULANO, ant. c. de Italia, sit. á 2 leg. E.-S. de Nápoles, cerca del sitio que ocupa la c. de Portici, que en el año 79 fue arruinada por una erupción del Vesubio, y la descubrió en 1711 un aldeano, abriendo un pozo. Las excavaciones que sucesivamente despues se han hecho han descubierto una basilica, 2 templos, un teatro, estatuas de bronce, cuadros mosaicos, columnas de mármol y de alabastro; adornos, armas, utensilios de casa y manuscritos griegos y romanos. Estos objetos estan de-

positados en el museo de Nápoles. — C. de la Luisiana, en los Est. Unid., sit. en la confl. del Fuauquin y del Misisipi, entre Sn. Luis y Sta. Genoveva, con molinos y astilleros.

HERCYNA, peq. r. de la Beocia, en Grecia, que tiene dos orígenes cerca de la c. de Livadia y de la caberna de Trofonio, á uno de los cuales daban los ant. el nombre de *Lethé*, y al otro el de *Mnemosyne*.

HERDÍCKE, c. de la reg. de Arnsberg, en Prusia, á 2 leg. S.-O. de Schwerte.

HEREDIA, lug. de Esp., prov. de Alava, sit. sobre la derecha del rio Zadorra. Pob. 300 hab.

HEREFORD, cond. del O. de Ingl., confinante al N. con el de Shropshire, al E. con el de Worcester, al S. con los de Gloucester y de Montmouth, y al O. con los de Brecknock y de Radnor. Su suelo se distingue por la variedad y la bondad de sus producc., y los hab. por su aplicacion á la agricultura. Pob. 94,075 hab. — Su cap., es una c. ant., sit. en el centro del cond., sobre el Wye, con com. de lanas, ulla, manteca y ganado, y fábr. de guantes y franelas. Pob. 7,506 hab.; á 12 leg. de Gloucester; lat. N. 52° 15', long. O. 5° 2'.

HEREN, c. del Diarbekir, en la Turq. asiát., cerca de la cual fue Craso derrotado por los Partos; á 8 leg. E. de Ourfa.

HERENCHUN, v. de Esp., prov. de Alava, á 2 leg. S.-O. de Salvatierra. Pob. 208 hab.

HERENCIA, v. de Esp., prov. de la Mancha, á 2 leg. de Alcazar de Sn. Juan. Pob. 7,926 hab.

HERENCIAS, lug. de Esp., prov. de Toledo, á 5 leg. de Talavera. Pob. 900 hab.

HERENSCARPEL, lug. de la Hol. sept., en los Países Bajos, á 5 leg. N. de Alkaamar.

HERENT (Sn.), lug. del Brabante mer., en los Países Bajos, á 7 leg. N.-E. de Louvain.

HERENTHALS, peq. c. de la prov. de Amberes, en los Países Bajos, sobre el Nethe, con fábr. consid. de encajes, y aguadientes; á 6 leg. N.-E. de Malines. Pob. 3,000 hab.

HEREÑA, v. de Esp., prov. de Alava, á 1 leg. O. de la puebla de Arganzon.

HERESTALL ó HERESTÉLL, peq. c. de la reg. de Minden, en Prusia, sobre el Weser, con ruinas de un palacio; á 15 leg. E. de Paderborn.

HEREFORD ó HERVORDEN, c. de la reg. de Minden, en Prusia, en la confl. del Werra y del Aa, ant. y libre, y en el dia cap. del circ. Tiene esta c. fábr. de tabaco, cueros, lienzos, mantelería, y antes estaba rodeada de fortificaciones que se han convertido en paseos y jardines, y un convento de religiosas, cuya abadesa ocupaba su lu-

gar entre los prelados del Rhin. Pob. 6,000 hab.; á 4 leg. N.-E. de Ravensberg.

HERGEST, grupo de islas del océano Pacif. mer., sit. entre los 7° 55' y 9° 14' de lat. S., y los 161° 35' y 161° 59' de long. O.

HERGUIJUELA DE LA SIERRA (la), v. de Esp., prov. de Salamanca; á 1 leg. de Monforte, y 1 1/2 de Miranda del Castañar. Pob. 800 hab.

HERIC, v. de Fr., en el Loira Infer.; á 11 leg. S.-O. de Chateaubriand. Pob. 2,500 hab.

HERICOURT, v. de Fr., en el Alto Saona, con fáb. de indianas, punto, curtidos y tinte; á 12 leg. S.-O. de Lure. Pob. 1,500 hab.

HERICY, v. de Fr., en el Sena y Marne, sobre el Sena; á 2 leg. N.-E. de Fontainebleau.

HERIMONCOURT, lug. de Fr., en Doubs, con hilanderías de algodón y relojerías; á 5 leg. N.-E. de Montbeliard.

HERINGEN, v. del electorado de Hesse-Cassel, sobre el Weria. Pob. 1,000 hab.—Peq. c. de la reg. de Erfurt, en Prusia, con un palacio sobre el Helm; á 2 leg. S.-E. de Nordhausen. Pob. 1,700 hab.

HERINNES, peq. c. del Brabante mer., en los Países Bajos, á 7 leg. O. de Nivelles. Pob. 5,500 hab.

HERISAU, c. consid. del cant. y á 4 leg. N.-O. de Appenzel, en Suiza, con fáb. de algodón, lienzos y muselinas finas. Fue, se dice, la 1ª c. de este país que abrazó el cristianismo. Pob. 6,500 hab.; lat. N. 47° 25', long. E. 14° 5'.

HERISSON, peq. c. de Fr., en Allier, sobre el torrente del Oevil, con fáb. de sargas, crespones, estameñas y lienzos; á 4 leg. de Monluzon.—Otra en Deux Sevres, á 4 leg. O. de Parthenay.

HERISTALL ó HERSTALL, gr. lug., á 1 leg. N. de Licja, en los Países Bajos, sobre el Meuse.

HERIURA, c. del Misore, en el Ind., sobre el Vedawatti; lat. N. 15° 46', long. E. 74° 17'.

HERJEDALEN, distr. del N. de la Suecia, comprendido en el Gefleborgglan, que forma un valle bañado por el Ljunga y el Ljusna, que tiene unas 410 leg. cuad. de superf. y 4,000 hab. de pob.

HERKIMER, cond. del est. de Nueva York, en los Est. Unid., sobre el Mohawk, que tiene 56 leg. de largo y 6 de ancho. El territ. es en general mont.; pero al N. hay vastos pantanos y bosques de árboles, siempre verdes. Pob. 22,046 hab.—C. del mismo cond., en la ribera de West-Canadá; á 35 leg. N.-O. de Albany.

HERKLA, c. sobre la costa or. de la reg. de Tinez, en Afr., que es el *Adrumctum* de

los ant., la *Justiniana* de la edad media, y la *Heraclea* del bajo imp.

HERLINSBOURG, ant. palacio del cond. de Firmont, en Hannover, que se dice fue la residencia del famoso Arminio, jefe de los Germanos.

HERLSHEIM, 2 lug. de Fr., el uno en el Alto Rhin, sobre el Lauch, y el otro en el Bajo Rhin. Pob. 1,250 hab.; á 5 leg. N.-E. de Strasburgo.

HERMAGOR, v. de la Carintia, en el imp. de Aust., con minas de cobre; á 4 leg. S. de Saxembourg.

HERMANCE, v. de Savoya, sobre el lago y á 5 leg. N.-E. de Ginebra.

HERMANNSDORF, lug. de la reg. de Reichenbach, en Prusia.

HERMANNSEIFFEN, gr. lug. del circ. de Bitschaw, en Bohemia.

HERMANNSTADT (la ant. *Cibinium* ó *Hermanopolis*), c. fuerte y consid. de la Transilvania, en el imp. de Aust., en un llano, sobre el Szeben, con calles estrechas y mansion mal sana. Encierra muchas casas de educación, algunos conventos, y fáb. de jabón y velas de sebo. Pob. 16,000 hab.; á 12 leg. S.-E. de Weissenbourg.—V. de Bohemia, con canteras de mármol.

HERMANOS, 2 peq. islas de las Filipinas, en el mar de las Ind.; á 12 leg. E. de Mindoro; lat. N. 15° 6', long. E. 118° 22'.—(los), una de las Caribes, en las Antillas; lat. N. 11° 52', long. O. 49° 25'.

HERMBACH, v. de la reg. de Cleves-Berg, en Prusia, á 7 leg. S. de Juliers.

HERMEDES, v. de Esp., prov. y á 5 leg. de Palencia. Pob. 448 hab.

HERMENAULT (el), v. de Fr., en el Vendée; á 2 leg. N.-O. de Fontenai.

HERMENT, peq. c. de Fr., en el Vendée, á 5 leg. O. de Clermont.

HERMENTRUDE, peq. lug. de Fr., en el Sena Infer.

HERMINE (Sta.), v. de Fr., en el Vendée; á 5 leg. O. de Fontenai.

HERMITAGE (el), costa de Fr., en la orilla derecha del Ródano.

HERMITAS, grupo de islas al S. de la Tierra de Fuego, cuya punta merid. forma el cabo de Hornos; lat. S. 55° 58', long. O. 69° 41'.—Otra, descubierta en 1781 por Maurelli, en el océano Pacif. merid., de unas 12 leg. de circunferencia; lat. S. 1° 28', long. E. 142° 27'.

HERMÓGENES (Sn.), isla del océano Pacif. sept., descubierta por Bering, cerca del golfo de Cook, en la Amér. sept.; lat. N. 58° 20', long. O. 154° 20'.

HERMONTIS, lug. de Egipto, cerca de Luxor, donde se ven las ruinas de un templo de *Tyfin* ó de *Anubis*.

HERMOSILLA, v. de Esp., prov. y á 8 leg. de Burgos, sit. á orillas del r. Oca.

HERMOSO, r. de la prov. de Rio Janeiro, en el Brasil, que desagua en el mar, en el cabo Trio.

HERMS, isla vecina de las costas de Fr., al E. de la de Guernesey; lat. N. 49° 55', long. O. 4° 45'.

HERMSDORF, gr. lug. de la reg. de Reichenbach, en Prusia; á 2 leg. S. de Landshut. Pobl. 1,500 hab.—Otra en la misma reg.; á 2 leg. de Hirschberg, con una mina de cobalto y lavaderos. Pobl. 1,500 hab.

HERMUA, v. de Esp., señorío de Vizcaya; á 7 leg. de Bilbao. Pobl. 451 hab.

HERMUND, r. del Afghanistan, en Asia, que nace al O. del Caboul, recibe el Urghundab, y desagua en el mar, en Zerra, despues de una carrera S.-O. de 150 leg.

HERNAD, r. de Hungría, que nace en el palat. de Zyps, y muere en el Theysse.

HERNALF, gr. lug. de la Baja Aust., cerca de Viena. Pobl. 1,500 hab.

HERNANI, v. de Esp., prov. de Guipúzcoa; á 4 leg. de Tolosa. Pobl. 2,555 hab.

HERNAN PEREZ, v. de Esp., prov. de Extrem.; á 12 leg. de Alcántara. Pobl. 300 hab.

HERNAN SANCHO, lug. de Esp., prov. y á 4 leg. de Avila. Pobl. 580 hab.

HERNDAL, v. y peq. país de Noruega, en el gob. de Drontheim, cedida á la Suecia en 1645.

HERNIN (Sn.), lug. de Fr., en Finisterre; á 5 leg. de Chateaulin.

HERNOESAND, gob. consid. del N. de la Suecia, que comprende las prov. de Angermannland, Jæmptland, y de Medejpad, 2,544 leg. cuad. de superf. y 90,000 hab. de pobl.—Peq. c. de la prov. de Angermannland, y cap. del gob. de su nombre, con un buen p. sobre el golfo de Bothnia. Comercia en lienzos, y tiene un colegio y una imprenta. Pobl. 2,500 hab.; á 98 leg. O. de Stokolmo; lat. N. 62° 58', long. E. 15° 55'.

HERNSHEIM, v. del duc. de Hesse-Darmstadt; á 1 leg. N.-O. de Worms.

HERNSTADT, v. de Prusia, sobre el Bartsch á 10 leg. F. de Glogau.

HERO (Norte y Sur), 2 peq. islas del lago Champlain, en los Est. Unid., dependientes del cond. de Chittenden, en Vermont.

HEROEA, ant. c. de la Arcadia, en Grecia, cuyo terreno, donde se hallaba, lo ocupa en el dia el peq. lug. de Agiani.

HERON, lug. del rei. de los Países Bajos; á 3 leg. N. de Huy.

HERPER, v. del Brabante sept., en los Países Bajos, en las márgenes del Rhin, cerca de Ravenstein. Pobl. 1,200 hab.

HERPF, r. de Sajonia, que nace en el ant. cond. de Henneberg, y muere en el Werra, en Meiningen.

HERRADON (el), v. de Esp., prov. y á 3 leg. de Avila. Pobl. 385 hab.

HERRADURA, p. de Esp., á 8 leg. E. de Velez Málaga.—Otro en la prov. de Quillota, en Chile, á la emb. del Iratta; lat. S. 52° 44'.

HERRAMELLURI, v. de Esp., prov. y á 10 leg. de Burgos. Pobl. 1,188 hab.

HERRENBERG, peq. c. del circ. de la Selva Negra, en Wurtemberg, á 5 leguas S.-E. de Stutgard. Pobl. 1,000 hab.

HERRENGRUND, v. de la Alta Hungría, á 2 leg. de N.-N.-O. de Neusohl, con minas de cobre y vitriolo, y habitada por mineros.

HERRENNIAUSEN, soberbio palacio de recreo cerca de Hanover.

HERRERA, v. de Esp., prov. de Extremadura, sit. cerca del Tajo. Es el último pueblo de Esp., en la frontera de Port., por este lado. Pobl. 926 hab.—Lug. de Esp., en Aragon, á 5 leg. de Daroca. Pobl. 1,469 hab.—Lug. de Esp., prov. y á 10 leg. de Burgos. Pobl. 100 hab.—Lug. de Esp., prov. de Sevilla, á 1 leg. de Estepa. Pobl. 2,470 hab.—de rio Pisuegra, v. de Esp., prov. y á 8 leg. de Palencia. Pobl. 987 hab.—de Valdecanas, v. de Esp., prov. de Palencia, á 10 leg. S.-O. de Burgos. Pobl. 580 hab.—del Duque, v. de Esp., prov. de Extremadura, á 15 leg. de Trujillo. Pobl. 3,697 hab.

HERREROS DESUSO, v. de Esp., prov. y á 7 leg. de Avila. Pobl. 365 hab.

HERRERUELA, lug. de Esp., prov. de Extremadura, á 8 leg. de Cáceres. Pobl. 645 hab.

HERRIEDEN, lug. de Bav., sobre el Altmuhl, á 2 leg. S.-O. de Anspach.

HERRIN, v. de Esp., prov. y á 7 leg. de Palencia. Pobl. 612 hab.

HERRLICHK, peq. c. del Ost Frisia, en Hanover, á 2 leg. E. de Jever.

HERRNHUT, v. de la Alta Lusacia, en Sajonia, fundada en 1722, y con fabr. de algodón, medias, lienzos, lacre, sombreros, papel, etc., á 1 leg. S. de Lobau. Pobl. 1,500 hab.

HERRNSKRATSCHEN, lug. de Bohemia, sobre el Elba; con com. de maderas, á 4 leg. S.-E. de Koenigstein.

HERRUMBLAR (el), v. de Esp., prov. y á 14 leg. de Cuenca. Pobl. 456 hab.

HERRUMBAL, r. de Esp., en Andalucía, que nace al N. de Baylen, y desemboca en el Guadalquivir.

HERRY, v. de Fr., en Nievre, á 2 leg. O. de la Charité.

HERSBACH, v. del duc. de Nassau, en Alem., á 2 leg. S. de Altenkirchen.

HERSBRUCK, c. del circ. del Rezat, en Bav., sobre el Pegnitz, á 6 leg. E. de Nuremberg. Pobl. 1,600 hab.

HERSTALL, v. Heristall.

HERSTEIN, lug. de la reg. y á 12 leg. E. de Treves, en Prusia.

HERT, v. de Fr., en el Bajo Rhin, á 3 leg. N. de Strashurgo.

HERTFORD, cond. de Ingl., que linda al N. con los de Cambridge y de Bedford, al E. con el de Essex, al S. con el de Middlesex y al O. con el de Bedford, El terreno es naturalmente árido; pero el mucho abono que dan á las tierras contribuye á que produzcan trigo, cebada, avena y legumbres. El aire es muy sano en este cond., donde se dice introdujo Cromwel el cultivo de las zanahorias. Pobl. 111,658 hab. — C. ant. y cap. del cond. sit. sobre el Lea, que lleva barcos. Comercia en harina, y á 1 leg. de ella está el colegio de las Ind. or. destinado con el de Calcuta á formar discípulos para el servicio de la compañía. Pobl. 3,900 hab.; á 8 leg. N. de Londres; lat. N. 51° 48', long. O. 2° 24'.

HERTFORD, cond. de la Carolina sept., en los Est. Unid., cerea de la Virginia. Pobl. 6,052 hab. — Cap. del cond. de Gales, en el mismo Est., sobre el Peraiquimin, á 5 leg. N.-E. de Edenton.

HERTGISWALDE, nombre de 2 lug. de Prusia, el uno en la reg. de Oppeln y el otro en la de Liegnitz.

HERTSBERG, peq. e. de la reg. de Arnsberg, en Prusia, á 10 leg. S.-E. de Witttemberg. Pobl. 2,000 hab. — Otra, en Hannover, sobre el Sieber, con un fábr. de armas. Pobl. 2,500 hab.; á 4 leg. S. de Goslar. — Lug. de la reg. de Coblenza, en Prusia, á 2 leg. de Stromberg. Pobl. 1,350 hab.

HERVÉ, peq. e. del cond. de Limbourg, en los Países Bajos, á 4 leg. de Lieja, con com. de manteca y quesos. Pobl. 3,500 hab.

HERVÉY, isla del gr. Océano, en el archip. de Otaiti; lat. S. 19° 17', long. O. 161° 8'.

HERVIAS, v. de Fsp., prov. y á 13 leg. de Burgos. Pobl. 426 hab.

HERWIGSDORF, nombre de 2 lug. (el alto y el bajo), de la Alta Lusacia, en Sajonia, á 1 leg. N.-O. de Zittau. — Nombre de otros 5 (el alto, el mediano y el bajo), en la reg. de Liegnitz.

HERWYNEN, gr. lug. del Gueldre, en los Países Bajos, á 4 leg. N.-O. de Bolduque. Pobl. 1,050 hab.

HERXHEIM, gr. lug. del circ. del Rhin, en Bav., á 4 leg. S.-E. de Landau. Pobl. 2,000 hab.

HERXEN-VEYER, gr. lug. del circ. del Rhin, en Bav., á 5 leg. S.-E. de Landau.

HERZEGOVINE (el), país marit. de la Dalmacia, entre los 45° y 44° de lat. N., cuya parte mer., que es la mayor, pertenece á la Turq., y el resto á la Aust., y tiene por cap. á Castel Nuovo.

HERZELLE, lug. del rei. de los Países Bajos, á 5 leg. E. de Oudenarde. Pobl. 1,500 hab.

HERZOGBOURG, v. de la Baja Aust., sobre el Tressen, con una rica abadía; á 4 leg. S.-E. de Mautern.

HERZOGENAURACH, v. del circ. del Rezat, en Bav., á 10 leg. S. de Bamberg. Pobl. 1,000 hab.

HERZOGSWALDE, gr. lug. de la reg. de Liegnitz, en Prusia, á 10 leg. O.-N. de Glogau. Pobl. 1,400 hab.

HESDIN, c. fuerte de Fr., en el Paso de Calais, sit. en medio de un pantano, sobre el Canche, con fábr. de punto. Pobl. 5,000 hab.; á 12 leg. O. de Arras; lat. N. 50° 22', long. O. 20°. — (*el Viejo*), lug. á 1 leg. de Hesdin.

HESSE (el) ó **HESSEN**, ant. langraviado de Alem., que en el día se divide en alto y bajo: este, ó la parte sept., lo bañan el Werra, el Fulda, el Schwalm, el Diemel y el Weser, y hace parte del Hesse electoral; y el otro á la parte mer., donde corre el Lahn, pertenece en gr. parte al gr. duc. de Hesse-Darmstadt. — El Hesse electoral, sit. entre los 50° 6' y 52° 25' de lat. N. y los 16° 20' y 18° de long. E., comprende 4 prov. que son: el Bajo Hesse, el Alto Hesse, la prov. de Fulda y la de Hanau. Tiene al N.-E. el Hanover y la prov. prusiana de Sajonia, al E. el gr. duc. de Weimar y la Bav., al S. la Bav. y el gr. duc. de Hesse, y al N.-O. la prov. prusiana de Westfalia; encierra una superf. de 582 leg. cuad. y una pob. de 578,000 hab. El territ. en general es montañoso y el suelo poco fértil, excepto en el Hanau; produce trigo en corta cantidad, lino, tabaco y algo de vino y patatas; encuentranse en él minas de cobre, plata, hierro, cobalto, sal, vitriolo, alumbre; y su com. y manufac. son poco consid. El gob. de Hesse es moderado, con una asamblea que no existe sino en el nombre; sus fuerzas militares ascienden á 8, ó 10,000 hombres, y sus rentas públicas á 48 millones de reales. — El gr. duc. de Hesse ó Hesse-Darmstadt se halla entre los 49° 55' y 51° 5' de lat. N., y los 15° 22' y 17° 12' de long. E., y pertenece á una rama de la casa de Hesse. Comprende los princ. de Hesse y de Starkenbourg y la prov. de Rhenare; el límite de cuyos dos últimos es el Rhin, y confinan al N. con el duc. de Nassau, con el territ. de Francofort sobre el Main y con el cond. de Hanau; al E. con la Bav., el S. con el gr. duc. de Baden, y al O. con la Bav. y la prov. prusiana del Bajo Rhin. El gr. duc. cuyos dominios aumentó Napoleon considerablemente, se hizo garantir su posesion por los aliados en 1815, con la condicion de abandonar el partido de la Fr.; pero habiendo sido cedida á la Prusia el duc. de Westfalia, recibió en cambio una porcion de territ. consid., sobre la orilla izquierda del Rhin. Encierra este gr. duc. 558 leg. cuad.

de super., y aunque su terreno es montuoso y poco fértil, su posición sobre el Main y el Rin es favorable para el com., el cual sin embargo es poco consid. El gob. desde 1820 es constitucional, residiendo el poder ejecutivo en el gr. duque, y el legislativo en dos cámaras; tiene 5 votos en la dieta germánica; sus rentas ascienden á 52 millones de reales, el número de tropas á 7,000 hombres, y la cap. es Darmstadt. Pobl. 600,000 hab.

HESSE-HOMBOURG ó **HESSEN-HOMBOURG**, peq. princ. de Alem., perten. á una rama segunda de la casa de Hesse-Darmstadt, que desposeida de sus est. en 1806, fue indemnizada por el congreso de Viena, con aumento de territ. en la orilla izquierda del Rin. Tiene por cap. á Hombourg-an-der-Hoche, y sus rentas llegan á 1,800,000 reales. Pobl. 17,000 hab.

HESSELOE, peq. isla del Categat, al N. de la de Seelande; lat. N. 56° 11'.

HESSEN, v. del princ. de Brunswick, sobre el gr. Brzerche, con un palacio. Pobl. 1,100 hab.

HESU, c. del Diarbekir, en la Turq. asiát., á 16 leg. O. de Teerit. — *Daghi*, fuerte de la Caramania, en el Asia Menor. — *Dharie*, c. del Nedsjed, en Arabia. — *Keyfa*, c. del gob. y á 12 leg. E.-S.-E. de Diarbekir. — *Modhi*, c. del Khuzistan, en Persia, cerca de la emb. del Eufrates.

HETEREN, gr. lug. del Gueldre, en los Países Bajos. Pobl. 1,500 hab.

HETOMESNIL, lug. de Fr., en el Oise, á 5 leg. N.-E. de Beauvais.

HETSIR ó **ETSIR**, c. de la Corea, en As., á 59 leg. S. de King-ki-Tao.

HETTURA, c. del Nepaul, en el Ind., sobre el Rapte; lat. N. 27° 14', long. E. 85° 2'.

HETTSTÆDT ó **HECKSTÆDT**, c. de la reg. de Mersebourg, en Prusia, sobre el Wupper, con minas. Pobl. 5,000 hab.; á 2 leg. N. de Mansfeld.

HETZENDORF, palacio imperial, en la Baja Aust., al S. de Viena, cerca de Schönbrunn.

HEUBACH (Gr.), lug. consid. de Bav., sobre el Main, á 1 leg. N. de Miltemberg. — (Peq.), otro sobre la orilla opuesta, y resid. del príncipe Lowenstein-Wertheim. — V. del rei. de Wurtemberg, á 10 leg. N. de Ulm.

HEUCHELHEIM, lug. del circ. del Rin, en Bav. — Otro en el duc. de Hesse-Darmstadt, en el bailliage de Giessen.

HEUCHIN, lug. de Fr., en el Paso de Calais, á 5 leg. N.-E. de Sn. Pol.

HEUDICOURT, 3 lug. de Fr., uno en el Mense, otro en el Eure, y el 5º en el Somme.

HEUKELUM, peq. c. del Sur Hol., en

los Países Bajos, sobre el Nerwe, á 2 leg. N. E. de Gorcum.

HEUSDEN, peq. c. fuerte del Brabante sept., en los Países Bajos, en medio de un pantano. Pobl. 1,700 hab.; á 6 leg. N.-E. de Breda; lat. N. 51° 44', long. E. 2° 48'.

HEUSENSTAMM, v. del gr. duc. de Hesse-Darmstadt, con un palacio; á 2 leg. S.-E. de Francfort del Main.

HEUTINGSHEIM, lug. de Wurtemberg, cerca de Ludwigsbourg.

HEVE (el cabo de la), cabo que forma la entrada sept. del Sena, en el Havre; lat. N. 49° 50', long. O. 2° 16'.

HEVERLE, v. del Brabante mer., en los Países Bajos.

HEVOSKARI, grupo de peq. islas, en el golfo de Bothnia, cerca de la costa de Finlandia; lat. N. 64° 12', long. E. 21° 12'.

HEWCS - SZOLNOK, palat. de la Alta Hungría, que reunido con el de Szolnoker exterior, comprende una superf. de unas 194 leg. cuad. y una pob. de 180,000 hab. Cógese en su territ. trigo, vino, tabaco; hay minas de alumbre, y la prov. toma su nombre de la peq. c. de Hewcs; pero la dieta se tiene en Erlau, cuyo arzobispo es alto palatino de oficio. — Peq. c. del palat., á 25 leg. E. de Pesth.

HEXAMILIA, lug. edificado en el istmo y sobre las ruinas de Corinto.

HEXHAM, v. de Ingl., en Northumberland, sobre el Tine, con fáb. de guantes, sombreros, cueros y curtidos. Pobl. 4,855 h.; á 8 leg. O. de Newcastle.

HEYDE, peq. c. del Holstein, en Din. Pobl. 2,400 hab.; á 20 leg. S.-S.-O. de Sleswick.

HEYDENFELD, v. de Bav., sobre el Main. Pobl. 1,600 hab.; á 5 leg. S. de Gemunden.

HEYMERSTEN, v. de la reg. de Colonia, en Prusia, sobre el Erft, á 2 leg. O. de Bonn.

HEYRIEUX, v. de Fr., en el Isere, á 4 leg. N.-E. de Viena. Pobl. 1,550 hab.

HEYST-OP-DEN-BERG, c. de la prov. de Amberes, en los Países Bajos, sobre el Nethe. Pobl. 5,500 hab.; á 4 leg. N.-E. de Mechlin.

HEYTESBURY, v. de Ingl., en Wilts, con fáb. de telas de lana, y ruinas romanas, bretonas, sajonas y danesas en las cercanías, á 1 1/2 leg. de Warminster. Pobl. 1,025 hab.

HALCHE, c. de 2ª clase de la prov. de Quang Si, en la China; lat. N. 22° 10', long. E. 104°.

HALONI, c. de 2ª clase de la prov. de Quang-Si, en la China; lat. N. 22° 54', long. E. 105° 5'.

HIAQUI, r. de Méjico, en la Amér. sept., que nace en los confines de la prov. de Viz-

caya y Sonora, y desagua en el golfo de California, en el lugar de Huiribis, en donde hay un buen p.

HIATS, territ. árido y mal poblado, al S. de Fezzan, en Afr., sobre el camino que sigue la caravana que va á Casina.

HIBBE, v. de Hungría, sobre el Waag, á 6 leg. N.-E. de Rosenburg, con una salina.

HICKERY, dist. de la Pensilvania, en los Est. Unid., sobre el Allegany, á 8 leg. N.-E. del fuerte Francklin.

HICKES, grupo de peq. islas, en la bahía de Honduras, cerca de la costa de Méjico; lat. N. 17° 18', long. O. 91° 14'.

HICKMAN, cond. del Tennessee occid., en los Est. Unid. Pob. 2,585 hab. — Establec. del cond. de La Fayette, en la orilla sept. del Kentucky, en los Est. Unid., á 4 leg. N. de Danville.

HIDDENSOL, peq. isla de la reg. de Stralsund, en Prusia, sobre la costa occid. de la de Rugen, con terreno árido, pero buenos pastos; lat. N. 54° 35', long. E. 10° 50'.

HIDE, r. de la Amér. sept., que desagua en el Misisipi; lat. N. 45° 24', long. O. 94° 22'.

HIDVEG, v. del palat. de Gisenbourg, en Hungría; lat. N. 47° 4', long. E. 14° 25'. — Lug. del palat. de Weissenbourg, en Transilvania, con manufact. de lana hilada de Turq.

HIELMAR, lago de Suecia, entre las prov. de Sudermannland y de Nericia, que tiene 16 leg.; á 25 leg. O. de Stokolmo.

HIERSAC, lug. de Fr., en el Charenta, á 4 leg. O. de Angulema.

HIESMES. V. *Exmes*.

HIFRATELI, 2 peq. islas del archip. Griego, al N. de la de Candia.

HIGANQUET, c. sobre la costa or. de la isla de Mindanao, en el mar de las Ind.; lat. N. 9° 26', long. E. 123° 51'.

HIGES, v. de Esp., prov. de Guadalajara, á 6 leg. de Sigüenza. Pob. 400 hab.

HIGHAM-FERRERS, v. de Ingl., en Northampton, sobre el Nen, á 6 leg. N. de Bedford. Pob. 825 hab.

HIGHGATE, lug. muy poblado de Ingl., cerca de Londres. — Otro en la Georgia, en los Est. Unid., á 2 leg. de Savannah.

HIGHLAND, cond. del est. de Ohio, en los Est. Unid., cerca del nacimiento del peq. Miami, con territ. mont. y clima sano. Cap. Hillsborough. Pob. 7,500 hab.

HIGHLANDS (*Altas Tierras*), una de las divisiones naturales de la Escocia, que comprende la region montuosa del N. y del N.-O. y las islas Hebridas. Tiene 82 leg. de largo, de 30 á 40 de ancho, y sus hab. descendientes de los ant. *Celtas*, y verosimilmente de los primeros hab. de la Bretaña, son valientes, generosos, belicosos, duros

para la fatiga, apasionados á la música y la poesía, y hablan todavía la lengua céltica. Este pueblo es el único de la Eur., que en su traje conserva algo que se parezca al de los Romanos. Se compone de chaqueta de lana, con cuadros de diversos colores, un *feilbag* ó enaguillas, que solo llega á las rodillas, de la misma tela, y medias atadas con ligas muy guarnecidas, y una capa ó *plaid* de la misma tela, que se ata al rededor del cuerpo con una faja, y se fija al hombro derecho con un alfiler muy grueso.

HIGHWORTH, v. de Ingl., en Wiltshire, á 7 leg. N. de Marlborough.

HIGUERA, v. de la prov. y á 11 leg. E. de Cinaloa, en Méjico.

HIGUERA, v. de Esp., prov. de Extrem., á 7 leg. de Trujillo. — V. de Esp., prov. de Extrem., á 7 leg. de Villanueva de la Serena. Pob. 1,297 hab. — (*la*), cabo en el océano Cantábrico, que forma la punta O. de la concha de Fuentesrabia. — *de Arjona*, v. de Esp., prov. y á 5 leg. N. de Jaen, cerca del Guadalquivir. Pob. 704 hab. — *de Bargas*, v. de Esp., prov. de Extrem., á 8 leg. de Badajoz. Pob. 1,711 hab. — *de Calatrava*, v. de Esp., prov. y á 5 1/2 leg. de Jaen. Pob. 582 hab. — *de las Dueñas*, v. de Esp., prov. de Toledo, á 5 leg. de Talavera. Pob. 326 hab. — *la Real*, v. de Esp., prov. de Sevilla, á 14 leg. de Badajoz, y 4 de Port. Pob. 3,757 hab. — *junto á Arazena*, v. de Esp., prov. y á 12 leg. de Sevilla. Pob. 1,546 hab.

HIGUERAS, r. de la prov. de Veragua, en la Amér., que desagua en el océano Pacíf.

HIGUERITA (real isla de la), ald. de Esp., prov. de Sevilla, sit. entre los r. Guadiana y Odiel. Tiene un p. cómodo y seguro fabricado por la naturaleza, á 25 leg. de Sevilla. Pob. 1,551 hab.

HIGUERON, r. de la prov. de Costa Rica, en la Amér. mer., que desagua en el océano Pacíf.; lat. N. 8° 50'.

HIGUERUELA, lug. de Esp., prov. de Murcia, á 5 leg. de Corral Rubio y 8 de Caudete. Pob. 2,500 hab.

HIGUEY, c. de la parte or. de la isla y á 35 leg. E. de la c. de Sto. Domingo.

HIJAR, v. de Esp., en Aragon, sit. á orillas del r. Martín, á 6 leg. de Aleañiz. Pob. 2,890 hab.

HIJELLI, distr. de Bengala, limitado por el E. con el Bhagarutti, y por el S. con el mar. Su terreno es fértil en arroz, nuez de coco y betel, y posee pantanos salobres. — Cap. del distr., cerca de Bhagarutti, cuya mansion es mal sana; lat. N. 21° 50', long. E. 85° 50'.

HIKLAR, c. del Asia Menor, sobre un peñasco escarpado, á 5 leg. N. de Cesarea.

HILARIO (Sn.), 2 v. de Fr., una en el Charenta Infer., y otra en el Aude. — *del*

Antise, otra en el Vendée. — *del Harcourt*, otra en la Mancha. — *de Talmont*, otra en el Vendée. Todavía hay una infinidad de v. y lug. en Fr., con el nombre de Su. Hilario.

HILAY, peq. isla del océano Pacif., sobre la costa del Perú; lat. S. 16° 50'.

HILCHENBACH, v. de la reg. de Arnsberg, en Prusia, á 2 leg. N.-E. de Siegen.

HILDBURGHAUSEN, duc. de Alem., pert. á una de las ramas de la familia reinante de Sajonia, limitado por los de Sajonia Meinungen y Sajonia Cobourg, con 29 leg. cuad. de superf., y una pob. de 29,700 hab. Su suelo es poco fértil, principalmente en el norte, que está ocupado por una parte del bosque de Turinge. — Peq. c. cap. del duc., con un palacio sobre el Weira, fábr. de paños, y sitio donde se juntan los est. del duc. Pob. 2,500 hab.; á 8 leg. N.-O. de Cobourg.

HILDEN, v. de la reg. y en el circ. de Dusseldorf, en Prusia, con fábr. de paños. Pob. 2,000 hab.

HILDESHEIM, princ. de Hanover, limítrofe del de Gotinga, que encierra 79 leg. cuad. de superf., y 128,000 hab. de pob.; su territ., aunque desigual, es bastante productivo, y dá trigo, cáñamo, frutas, miel y ulla, cria ganada vacuno, lanar y cabrío, y se encuentran en él minas de hierro. El princ. de Hildesheim fue durante mucho tiempo un est. eclesiástico indep., y reunido en 1807 al rei. de Wesfalia, en 1815 fue cedido al de Hanover. — Cap. del princ. y c. consid., pero vieja y mal construida, sobre el Innerste, con palacio y silla episc., un arsenal, una casa de moneda y fábr. de lencería y cerveza. Pob. 11,000 hab.; á 8 leg. S.-E. de Hanover; lat. N. 52° 9', long. E. 7° 55'. — Peq. c. de la reg. de Treves, en Prusia, á 21 leg. S.-O. de Colonia.

HILGERSDORF, gr. c. del circ. de Leutmeritz, en Bohemia.

HILL, c. de la Pensilvania, en los Est. Unid., á 11 leg. O. de Filadelfia. — Otra en la Virginia, sobre el Rappahanock, á 7 leg. N.-O. de Urbanna.

HILLAH ó HELLAH, c. del Irak-Arabi, en la Turq. asiát., sobre la ribera occid. del Eufrates, y en los confines del gr. desierto de Siria. Está bien edificada, y en el sitio que ocupó *Babilonia*, cuyas ruinas la rodean. Encierra esta c. un bello mercado, y tiene de pob. 12,000 hab.; lat. N. 33° 54', long. E. 41° 55'.

HILLEGEM, v. de la Flandes or., en los Países Bajos, á 5 leg. S.-E. de Gante.

HILLEGERSBERG, gr. lug. del Sur Hol., á 1 leg. N. de Rotterdam. Pob. 3,000 hab. — Otra en la misma prov., á 5 leg. S. de Haarlem. Pob. 1,500 hab.

HILLEROD, v. de la isla de Seeland, en

Din., con un fuerte que tiene 360 torreones; á 6 leg. N.-O. de Copenhague. Pob. 1,200 hab.

HILLS, r. de la Nueva Gales mer., en la Amér. sept., que sale del Pathapoowinepee, y desagua en la bahía de Hudson, en el fuerte York.

HILLSBOROUGH, cond. del Nuevo Hampshire, en los Est. Unid., al N. del Massachusetts. Pob. 49,249 hab., que viven de la agricultura. — Otro en la Carolina sept., en los Est. Unid., que linda con el este de la Virginia y los cond. de Fayetteville, Halifax y Salisbury. — Peq. isla cerca de la costa del Labrador, en la Amér. sept.; lat. N. 57° 20', long. O. 63° 40'. — 2 r. de la Florida or., en los Est. Unid., que desaguan en el golfo de la Florida, el uno en la lat. N. 27° 56', long. O. 85° 50', y el otro en la lat. N. 28° 10', long. O. 84° 50'. — C. de la Carolina sept., en los Est. Unid., sobre el Eno, á 80 leg. N.-O. de Newbern; lat. N. 56° 6', long. O. 81° 52'. — Otra en Irl., en el cond. de Down, á 8 leg. S.-O. de Belfast. — Cap. del cond. de Highland, en el est. del Ohio, en los Est. Unid. — Lug. del Mariland, en los Est. Unid., en la márgen or. de la bahía de Chesapeake, á 11 leg. S.-O. de Chester.

HILLTOWN, peq. c. de la Pensilvania, en los Est. Unid., á 11 leg. O. de Filadelfia.

HILLO, peq. p. de mar del Perú, en la Amér. merid., en la prov. de Arequipa.

HILONGOS, c. sobre la costa occid. de la isla de Leita; lat. N. 10° 25', long. E. 123° 20'.

HILPOLSTEIN, v. de Bav., patria de Sturm, á 7 leg. S. de Nuremberg. Poblac. 1,200 hab.

HILSBACH, v. del gr. duc. de Baden. Pob. 1,050 hab.; á 8 leg. E. de Spira.

HILSENHEIM, v. de Fr., en el Bajo Rhin. Pob. 1,200 hab.; á 5 leg. de Schelestadt.

HILSTEIN, v. de la Silesia Aust., á 6 leg. E. de Troppan.

HILVARENSBEECK, gr. lug. del Brabante sept., en los Países Bajos, á 2 leg. S.-E. de Tillbourg. Pob. 1,900 hab.

HILVERSUM, peq. e. de Hol., en los Países Bajos, con fábr. de paños; á 2 leg. S. de Naarden. Pob. 1,900 hab.

HILZINGEN, lug. del gr. duc. de Baden, á 4 leg. E.-N.-E. de Schaffhausen. Pob. 1,000 hab.

HIMALAYA, gr. cordillera de mont. del As. que separa el Indostan del Thibet y la Tart., y principia en el Kashgur, hácia los 71° de long. E., y se extiende en una direccion S.-E. hasta la China. Estos mont., la mayor parte del año cubiertos de nieves, en algunos parages tienen mas elevacion que los Andes, y nace en ellos el Ganges, el Indo, el Brahmapoutra, el Oxus, el

Sion y otros muchos rios de la Tart. y la China.

HIMMELSKRON, lug. de Bav., sobre el Main Blanco, donde algunas veces se encuentran perlas; á 4 leg. N. de Bayreuth.

HIMMELWITZER-WASSER, r. de la reg. de Oppeln, en Prusia, que muere en el Malpana, cerca del Oder.

HIMS, c. de la prov. y á 20 leg. N.-O. de Lachsa, en Arabia, cerca del golfo Pérsico.

HIN, c. de 2ª clase de la China, en la prov. de Chen-Si; lat. N. 58° 27', long. E. 110° 2'. — Otra de la prov. de Kian-Nang; lat. N. 32° 15', long. E. 115° 32'.

HINAGIE, 3 peq. islas sobre las costas or. de Afr., á 16 leg. S. de Zanzibar.

HINATOAN, c. de la costa or. de la isla de Mindanao, en Filipinas; lat. N. 8° 12', long. E. 124°.

HINCHA, lug. de la isla y á 27 leg. N.-O. de Sto. Domingo, á la emb. del Guayamuco, que comprende el distr. vecino, y encierra 7,000 hab.; lat. N. 19° 3'.

HINCHINBROOK, una de las Nuevas Hebridas, en el océano Pacíf. mer., al N. de la de Sandwich, que tiene 6 leg. de circunf. — Otra en el estrecho del Principe Guillermo, sobre la costa occid. de la Amér. sept., donde los Rusos tienen un establec. de unos 100 individuos: lat. N. 60° 24'.

HINCKLEY, c. de Ingl., en el cond. y á 5 leg. S.-O. de Leicester, con fábr. consid. de medias y cerveza. Pob. 6,058 hab.

HINDELANG, v. del circ. del Alto Danubio, en Bav., sobre el Ostrach. Pob. 2,000 hab.

HINDELBANK, gr. lug. del cant. y á 2 leg. de Berna, en Suiza.

HINDELOPEN, peq. c. de la Frisia, en los Países Bajos, con un p. sobre el Zuyderzee. Pob. 1,500 hab.; á 10 leg. S.-O. de Leeuwarden.

HINDIA, distr. muy fértil de la prov. de Kandeish, en el Ind., entre los 22° y 25° de lat. N. pert. á los Maharatas. Su cap. es una c. fuerte, sit. sobre el Nerbuddah; lat. N. 22° 51', long. E. 74° 50'.

HINDISHEIM, lug. de Fr., en el Bajo Rhin, á 6 leg. de Schlestadt.

HINDOE, gr. isla del mar del Norte, cerca de las costas de Noruega, que tiene 60 leg. de circunf.; lat. N. 68° 56'.

HINDOLOU, c. de la prov. de Orissa, en el Ind.; lat. N. 20° 25', long. E. 85° 25'.

HINDON, v. de Ingl., en Wiltshire, á 6 leg. O. de Salisbury.

HINDONE ó HINDOUN, c. del Ind., en la prov. de Agra; lat. N. 26° 45', long. E. 74° 40'.

HINDOU KOH, cordillera de mont. del Afghañistan, sit. entre los 34° y 36° de lat. N.

HING, c. de 2ª clase de la prov. de

Kiang-Nang, en la China; lat. N. 52° 55', long. E. 115° 6'.

HINGHAM, v. de Ingl., en Norfolk, á 5 leg. O. de Norwich. Pob. 1,265 hab. — Otra en el Massachusetts, en los Est. Unid., en una peq. bahía, á 7 leg. S.-E. de Boston.

HINGHOA, c. marít. de 1ª clase de la prov. de Fo-Kien, en la China, cuyos contornos abundan en arroz y seda; lat. N. 25° 28', long. E. 116° 36'.

HING-NAN, c. de 2ª clase de la prov. de Chen-Si, en la China; lat. N. 52° 54', long. E. 106° 54'.

HINIESTA, v. de Esp., prov. de Cuenca, á 2 leg. de Fuente la Encina. Pob. 4,250 hab.

HINKA, lago de la Tart. china, de unas 45 leg. de circunf.; lat. N. 44° 55', long. E. 130° 9'.

HINKAN, cordillera de mont. de la Tart. china, entre los 55° 55' de lat. N. y los 152° 155' de long. E.

HINOJAL, lug. de Esp., prov. de Extremadura, á 5 leg. S. de Cáceres y 1/2 del Tajo. Pob. 815 hab.

HINOJALES, v. de Esp., prov. y á 18 leg. de Sevilla. Pob. 336 hab.

HINOJARES, v. de Esp. y á 10 leg. de Jaen. Pob. 588 hab.

HINOJEDO, lug. de Esp., prov. de Santander, á 25 leg. de Burgos. Pob. 456 hab.

HINOJOS, v. de Esp., prov. y á 7 leg. de Sevilla. Pob. 774 hab.

HINOJOSA, v. de Esp., prov. de Salamanca. Bañan su término 4 r., á saber, el Duero por el N. que la divide de Port., el Camaces y el Hnebra por el E., y el Agueda por el O.; á 8 leg. de Ciudad Rodrigo. Pob. 1,617 hab. — V. de Esp., prov. de Toledo, á 4 leg. de Talavera. Pob. 1,400 hab.

— Lug. de Esp., en Aragon, á 9 1/2 leg. de Teruel. Pob. 450 hab. — Lug. de Esp., prov. y á 13 1/2 leg. de Burgos. Pob. 500 hab. — Ald. de Esp., prov. de Guadalajara, á 3 leg. de Molina. Pob. 500 hab. — (la), v. de Esp., prov. y á 7 leg. de Cuenca. Pob. 446 hab. — del Campo, lug. de Esp., prov. y á 8 leg. de Soria. Pob. 365 hab. — del Duque, v. de Esp., prov. de Extremadura, bañada por los r. Zujar y Guamatilla, á 12 leg. de Córdoba. Pob. 10,253 hab. — del Valle, v. de Esp., prov. de Extremadura, á 6 leg. N. de Llerena. Pob. 578 hab. — de la Sierra, v. de Esp., prov. y á 5 leg. de Soria, á la izquierda del Duero. Pob. 153 hab.

HINOJOSO DEL ORDEN, v. de Esp., prov. de la Mancha, á 18 leg. de Ciudad Real y 5 de Alcazar de Sn. Juan. Pob. 1,758 hab.

HINOJOSOS DEL MARQUESADO, v. de Esp., prov. de Cuenca, á 6 leg. de Sn. Clemente. Pob. 1,347 hab.

HINTERHERMSDORF, v. de la Misnia, en Sajonia, cerca de Hohenstein.

HIO, c. de Westrogothia, en Suecia, sobre el lago de Water, á 60 leg. S.-O. de Stokolmo. — (*San Andrés del*), felig. de Esp., en Galicia, sit. en la costa del mar, en la punta que divide las dos rias de Vigo y Pontevedra. Pob. 1,200 hab.

HIORRING, c. arruinada y ant. obisp. del Jutland sept., en Din., á 11 leg. N.-O. de Aalborg.

HIPPERHOLME, c. de Ingl., en Yorkshire, que comer. en lienzos y telas de lana, á 1 leg. de Halifax. Pob. 3,357 hab.

HIPPOCRENE, fuente célebre de la Grecia, en el mont. Parnaso, á una leg. mas arriba de la de Aganippe.

HIPPOLITO (Sn.), peq. y linda c. de Fr., en el Gard, en los Cévennes, sobre el Vidourle, con fábr. de medias de seda, ratinas y curtidos. Un insulto hecho á un sacerdote en las calles de esta c., que llevaba el viático á un enfermo, sirvió de pretexto para que, en 1684, se revocase el edicto de Nantes. Pob. 5,000 hab.; á 11 leg. N. de Nimes. — Nombre de 4 v. de Fr., una en el Alto Rhin, al pie de los Vosges, á 2 leg. S.-O. de Schlestadt, pob. 1,700 hab.; otra en Doubs, á 14 leg. E. de Besançon, pob. 3,000 hab.; otra en el Aveyron, á 10 leg. de Rodez, con fábr. de telas de lana y seda y tenerías; y la 4ª en el Indre y Loira, sobre el Indre, á 3 leg. E. de Loches.

HIRABAD, c. del Irak, en Persia, á 75 leg. E. de Ispahan.

HIRLAW, peq. c. de la Moldav., en la Turq. eur., sobre el Bachelui, á 14 leg. N.-O. de Jassy.

HIRLINGEN, gr. lug. del circ. de la Selva Negra, en Wurtemberg. Pob. 1,100 hab.

HIRSCHAU, v. de Bav., á 4 leg. N.-E. de Amberg. Pob. 900 hab.

HIRSCHAU, peq. c. de Bav., en el circ. del Regen. Pob. 1,000 hab.

HIRSCHBERG, c. de la reg. de Reichenbach, en Prusia, sobre el Bober, cap. de circ., con com. de lienzos y batistas, y fábr. de telas de lana. Pob. 6,000 hab.; á 9 leg. S.-O. de Janer — V. del cond. de Reuss, en Sajonia, sobre el Saale, á 5 leg. S.-O. de Plauen. Pob. 1,500 hab. — Otra en Bohemia, á 5 leg. N.-O. de Jung-Bunzlau. Pob. 1,200 hab.

HIRSCHFELD ó **HERSFELD**, princ. del electorado de Hesse, sit. entre el Bajo Hesse y el gr. duc. de Weimar. Encierra 16 leg. cuad. de superf., una c., 3 v., 78 lug. y 22,400 hab. La cap. es una c. del mismo nombre que se halla sobre el Fulda, y posee un gimnasio y fábr. de paños y curtidos. Pob. 5,500 hab.; á 10 leg. N. de Fulda.

HIRSCHFELD, peq. c. de Sajonia, en la Lusacia, sobre el Neiss, con fábr. de lienzos, á 2 leg. N. de Zittau. Pob. 1,500 hab.

HIRSCHFELDAU, gr. lug. de Prusia, en la reg. de Liegnitz, á 4 leg. N.-O. de Sagan. Pob. 900 hab.

HIRSCHHOLM, v. de Din., con un palacio en ruinas; á 5 leg. N. de Copenhague.

HIRSCHHORN, peq. c. del gr. duc. de Hesse-Damstadt, sobre el Neckar, á 3 leg. E. de Heidelberg. Pob. 2,100 hab.

HIRSINGEN, v. de Fr., en el Alto Rhin, á 1 leg. S.-E. de Altkirch. Pob. 850 hab.

HIRSON, v. de Fr., en el Aisne, sobre el Oise, á 4 leg. N.-E. de Vervins. Pob. 2,150 hab.

HIRSOWA, plaza fuerte de la Turq. eur., sobre el Danubio, á 18 leg. N.-E. de Silistria.

HIRZHOLMEN, 3 peq. islas de Din., en el Categat; lat. N. 57° 51', long. E. 8° 4'.

HISINGEN, isla de Suecia, á la emb. del Gotha-Elf, que tiene 6 leg. de largo y 2 de ancho; lat. N. 57° 45', long. E. 9° 55'.

HISSAR-FEROZEI, distr. de Dehli, en el Ind., sit. entre los 28° y 30° de lat. N., al O. del Jumna. Su suelo es llano y seria mas fértil si tuviese riego. Criase en él ganado vacuno, lanar, cabrio, caballar y camellos, y pertenece á muchos peq. gefes indep. — Cap. del distr., fundada en el siglo xiv por el sultan Feroz; lat. N. 28° 41', long. E. 73° 55'.

HIT, lug. del Irak-Arabi, sobre el rio de su nombre, que desagua en el Eufrates.

HITCHIN, c. de Ingl., en Hertfordshire, á 15 leg. N. de Londres. Pob. 3,608 hab.

HITERO DEL CASTILLO, v. de Esp., prov. y á 6 leg. de Palencia. Pob. 274 hab.

HITERO DE LA VEGA, v. de España, prov. y á 7 leg. de Palencia. Pob. 562 hab.

HITERO SECO, v. de Esp., prov. de Palencia, á 2 1/2 leg. de Carrion. Pob. 364 hab.

HITHE. V. *Hythe*.

HITO (el), v. de Esp., prov. de Cuenca, á 5 leg. de Huete. Pob. 525 hab.

HITTEFELDS, v. del rei. de Hanover, cerca de Hunebourg.

HITTEROE, isla sobre la costa de Drontheim, en Noruega, habitada por pescadores. Pob. 5,700 hab.; lat. N. 65° 52', long. E. 6°.

HITTERSCHANGE, fuerte del Holstein, en Din., en una isla del Elba, cerca de Pinneberg.

HITTIGHEN, gr. lug. de Wurtemberg, sobre el Kocker. Pob. 1,550 hab.

HITZING, gr. lug. manufacturero de Aust., entre Viena y Schœnbrunn, donde los hab. de Viena tienen casas de campo.

HIU, c. de 2ª clase de la prov. de Honan,

en la China; lat. N. 34° 5', long. E. 111° 15'.

HIWASSEC, r. de los Est. Unid., que muere en el Tennessee, á 16 leg. del Clinch.

HIZACKER, v. de Hanover, sobre el Fetze, á 1 leg. N. de Danebourg. Pob. 800 hab.

HLINSKO, v. de Bohemia, á 5 leg. S. de Chrudim. Pob. 1,700 hab.

HLUBOSCH, lug. del circ. de Beraun, en Bohemia, con ferrerías; á 2 leg. N.-E. de Przibraun.

HLUK, v. de Moravia, á 2 leg. S.-E. de Hradisch. Pob. 1,450 hab.

HIO, c. de 2ª clase de la prov. de Chen-Si, en la China; lat. N. 35° 48', long. E. 100° 14'. — Otra de 2ª clase, en la prov. de Kian-Guan; lat. N. 31° 42', long. E. 107° 29'.

HOAI, r. de la China, que nace en el Honan y desagua en el lago de Hongtse.

HOAI-KING, c. de 1ª clase de la prov. de Honan, en la China; lat. N. 35° 6', long. E. 110° 14'.

HOAIN-GAN-FOU, c. consid. de la prov. de Kiang-Unang, en la China, sobre el gr. canal, con un astillero; lat. N. 53° 30', long. O. 116° 27'.

HOANG, c. de 2ª clase de la prov. de Hou-Quang, en la China; lat. N. 27° 18', long. E. 106° 12'.

HOANG-HIO ó RIO AMARILLO, gr. r. caudaloso de la China, que nace en la Gr. Tart. y desagua en el Océano or., con curso rápido y que inunda muchas veces sus orillas.

HOANG-TCHEOU, c. de 1ª clase de la prov. de Hou-Quang, en la China, sobre el Yang-Tse-Kiang. — Otra en la Corea, en As., á 55 leg. N.-O. de King-Kitao.

HOATCHIT, país de la Tart. china, gobernado por un príncipe mogol, tribut. del imp.

HO-BASCH, c. del Yemen, en Arabia, á 18 leg. E. de Zehida.

HOIBIBGUNGE, c. del distr. y á 14 leg. S.-O. de Dacca, en Bengala.

HOIBTNAGUR, c. del Bengala, á 19 leg. N.-E. de Dacca.

HOIBROE, peq. c. del Jutland, en Din., á 6 leg. N.-E. de Wiborg.

HOCHALTINGEN, v. del circ. del Rezat, en Wurtemberg, con un palacio. Pob. 950 hab.

HOCHBERG, ant. palacio en ruinas del gr. duc. de Baden, en el circ. del Treisam, residencia de los margraves del mismo nombre, de quienes descienden los príncipes actuales de la casa de Baden.

HOCHDORF, v. del cant. de Lucerna, en Suiza. — Otra en el gr. duc. de Baden, á 7 leg. N.-O. de Fribourg. Pob. 4,200 hab.

HOICHEIM, v. del duc. de Nassau, en Alem., en la orilla derecha del Main, á 9

leg. de Maguncia, con vinos estimados. Pob. 1,800 hab.

HOCHENAU, gr. lug. de la Baja Aust., sobre el March, á 5 leg. E.-N.-E. de Zisterdorf. Pob. 1,550 hab.

HOCHENECK, v. de la Stiria, en el imp. de Aust., á 2 leg. S.-O. de Pittau, con manantiales minerales.

HOCHENMAUERN, v. de la Stiria, en el imp. de Aust., sobre el Drava, á 14 leg. S.-O. de Gratz.

HOCHFELDEN, lug. del Bajo Rhin, en Fr. Pob. 1,650 hab.; á 5 leg. de Saverna.

HOCHKIRCH, lug. de Prusia, en la reg. de Liegnitz, célebre por la victoria que ganó el mariscal Dan al gr. Federico, en 1758, á 2 leg. S. de Budissin.

HOCHLAND, peq. isla ó peñasco de unas 3 leg. de circuito, con 2 fanales; lat. N. 60° 5', long. E. 24° 40'.

HOCHOU, c. de la prov. de Kiang-Nang, en la China, con un buen templo; á 13 leg. S. de Nankin; lat. N. 29° 57', long. E. 115° 54'.

HOCHSAAL, lug. del gr. duc. de Baden, á 1 leg. E.-N. de Lauffenbourg. Pob. 1,250 hab.

HOCHSPEYER, lug. del circ. del Rhin, en Bav. Pob. 850 hab.

HOCHST, v. del duc. de Nassau, en Alem., sobre el Main, con fábr. de tabaco. Pob. 1,600 hab.; á 2 leg. O. de Francfort. — Otra en el gr. duc. de Hesse-Darmstadt, sobre el Mumling, á 4 leg. N. de Erbach.

HOCHSTOEDT, p. c. de Bav., en la confl. del Egwetz y del Danubio, con un palacio, y célebre por las muchas batallas que en sus cercanías se han dado en diferentes épocas. Pob. 2,500 hab.; á 7 leg. N.-O. de Augsbourg; lat. N. 48° 36', long. E. 8° 15'—2 v. de Bav., la una sobre el Aisch y la otra á 1 leg. S.-O. de Ochsenfurt. — Otra en el electorado de Hesse Cassel, con vinos estimados.

HOCILLA Y LADRERA, ald. de Esp., prov. de Burgos. Por el N. tiene un monte que divide las prov. de Alava y Castilla, en cuya cumbre, á 2 leg. de Vitoria, se dió la célebre batalla entre Ingleses, E-pañoles y Franceses, que decidió la evacuación de España de las tropas de Napoleón Bonaparte. Pob. 100 hab.

HOCKENHEIM, lug. del gr. duc. de Baden, á 2 leg. de Spira.

HOCHHOCKING, r. del est. del Ohio, en los Est. Unid., que nace cerca de las fuentes del Scioto y desagua en el Ohio, en Tray; lat. N. 38° 57'.

HOCQUINCOURT, lug. de Fr., en el Somme, á 4 leg. S. de Abbeville.

HODDESDON, v. de Ingl., en Hertfordshire, sobre el Lea, á 7 leg. N. de Londres. Pob. 1,249 hab.

HODEIDA, peq. c. del Yemen, en Arabia, á 7 leg. N.-O. de Betelfaki.

HODENC, lug. de Fr., en el Oise, á 3 leg. O. de Beauvais.

HODIMONT, peq. c. de la prov. de Lieja, en los Países Bajos, sobre el Wesendre, con fábr. de paños estimados; á 5 leg. N.-O. de Malmedy. Pob. 2,000 hab.

HODOSCH, nombre de un lug. y de un gr. lago del cond. de Doboca, en la Transilvania.

HOËCHT, peq. y linda c. del duc. de Nassau, en la orilla derecha del Main, á 2 leg. O. de Francfort,

HOEGARD, peq. c. del Brabante mer., en los Países Bajos.

HOEL-TCHEOU, c. de 1ª clase de la prov. de Quang-Tong, en la China, cuyos alrededores producen excelente té; lat. N. 23° 1', long. E. 111° 40'.

HOEKELUM, v. del Sur Hol., en los Países Bajos, á 7 leg. S. de Utrecht.

HOERDT, gr. lug. de Fr., en el Bajo Rhin, á 3 leg. N. de Strasburgo. Pob. 1,150 hab.

HOEWAMVEHIL, península contigua á la isla de Cerani por el istmo de Tanoeno, en el mar de las Ind.

HOEXTER. V. *Hoxter*.

HOF ó **STADT-AM-HOF**, c. de Bav., en el circ. del Alto Main, sobre el Saale, con fábr. de paños, cotonías, cueros, y canteras de mármol rojo y negro; á 9 leg. E. de Bareuth. Pob. 5,000 hab.; lat. N. 50° 18', long. E. 9° 50'. — 2 v. del imp. de Aust., la una en el circ. de Salsbourg, y la otra á 9 leg. S.-E. de Viena. — Otra, en Moravia, á 3 leg. N.-E. de Olmutz. Pob. 1,700 hab.

HOFALIZE, v. del duc. de Luxemburgo, en los Países Bajos, á 11 leg. N.-E. de Neufchateau.

HOG, peq. isla del Vermont, en el lago Champlain, en los Est. Unid., que tiene 4 leg. de largo y 1 de ancho. — Otra en el mar de las Ind. de 16 leg. de largo, 1 de ancho, y á 25 leg. O. de Sumatra; lat. N. 2° 56', long. E. 95° 50'. — Otra del mismo mar, de unas 8 leg. de circunf. al N.-E. de la de Java; lat. S. 7° 5', long. E. 112° 35'. Otra en el mismo mar, cerca de la costa occid. de la de Saleyer; lat. S. 6° 12', long. E. 118° 25'. — Grupo de peq. islas en la costa occid. del Ind.; lat. N. 14° 2', long. E. 72° 16'. — Otra en la costa S.-O. de Irl., que depende del cond. de Kerry; lat. N. 51° 44', long. O. 12° 35'.

HOGZANDT, gr. lug. de la prov. y á 3 leg. S.-E. de Gotinga, en los Países Bajos. Pob. 1,700 hab.

HOGGRY, r. del Ind., que nace en el Misore, y desagua en el Kistnah.

HOGLAND, peq. c. de Noruega, á 15 leg. N. de Friederichstadt.

HOGSIO, v. y p. de Suecia, á la emb

del Indal, en el golfo de Bothnia, á 5 leg. N.-O. de Hernosand.

HOGUE (la), cabo, fuerte y rada de Fr., en la Mancha, á 3 leg. S. de Barlleur; lat. N. 49° 45', long. O. 4° 15'.

HOGYERZ, peq. c. del cond. y á 7 leg. O. de Tolna, en Hungría. Pob. 5,000 hab.

HOHEMANTH, peq. c. de Bohemia, sobre el Meita, á 7 leg. E. de Chaudin.

HOHEN-ASPERG, fort. del rei. de Wurtemberg, con un peq. lug., en cuyo territ. se coge buen vino; á 3 leg. N. de Stuttgart.

HOHENBERG, v. de Bav., en el circ. del Alto Main, en las fronteras de la Bohemia y en la confl. del Ra-la y del Eger, con un palacio. — Peq. c. de la Baja Aust., á 15 leg. S.-O. de Viena. — Ruinas de un ant. cast. fuerte, que daba su nombre á un cond. pert. á la Aust., y que en el día, por el tratado de Presburgo de 1815, pertenece al Wurtemberg.

HOHENBRUCK, v. de Bohemia, á 2 leg. E. de Koeniggratz. Pob. 1,400 hab.

HOHENELBE, peq. c. de Bohemia, sobre el Elba, á 25 leg. E.-N.-E. de Praga. Pob. 2,100 hab. — (*Alto y Bajo*), 2 gr. lug. cerca de la c. del mismo nombre.

HOHENFURTH, gr. lug. de Bohemia, á 2 leg. S.-O. de Rosenberg.

HOHENGELSS, lug. del duc. de Brunswick-Wolfenbittel, en Alem. Pob. 900 hab.

HOHEN-HAMELN, v. del princ. de Hildesheim, en Hannover.

HOHENHARD, v. de Wurtemberg, cerca de Hall.

HOHENHASLACH, v. de Wurtemberg, en el circ. del Neckar, sobre una altura. Pob. 1,100 hab.

HOHENHEIM, palacio real de Wurtemberg, á 2 leg. de Stuttgart, sobre el Allicn, con un jardín inglés, donde se notan templos, baños, etc., á imitación de los de los Romanos.

HOHENKIRCHEN, lug. del electorado de Hesse-Cassel, á 2 leg. de Cassel.

HOHENLEUBEN ó **MARKTHOENLEUBEN**, peq. y linda c. de Sajonia, en el princ. de Reuss, á 2 leg. S. de Gera. Pob. 2,000 hab.

HOHENLICBENTHAL, v. de la reg. de Reichenbach, en Prusia. Pob. 1,050 hab.

HOHENLINDEN, lug. de Bav., á 7 leg. E. de Munich, célebre por la victoria que el general Moreau ganó en 1800 á los Aust.

HOHENLOHE, princ. de Alem., comprendido parte en Wurtemberg y el resto en Bav., encierra 42 leg. cuad. de superf., y una pob. de 64,000 hab. Bañante el Jaxt, el Tauber y el Kocher; produce trigo, cáñamo y algo de vino, y se encuentran en él minas de hierro y bosques extensos. Este

princ. se halla dividido entre diferentes ramas de los príncipes de Hohenlohe.

HOHENMAUTH, peq. c. de Bohemia, en el circ. de Chrudim, sobre el arroyo de Lauezna. Pob. 3,700 hab.

HOHENSCHWANGAU, cast. fuerte de Bav., cerca de Fussen, en el circ. del Alto Danubio, en cuya base está el lug. de *Schwangau*, de donde se saca muy buen mármol.

HOHENSOLMS, v. de la reg. de Coblenza, en Prusia, á 18 leg. N.-E. de Maguncia. Pob. 1,200 hab.

HOHENSTADT, peq. c. de Moravia, sobre el Sasawa, á 9 leg. N.-O. de Olmutz. — Otra de Wurtemberg, cerca de Ellwangen.

HOHENSTAUFFEN, v. del circ. de Jaxt, en Wurtemberg.

HOHENSTEIN, c. de Prusia, en la reg. de Königsberg, sobre el Ammeling, cerca del lago de Wespel, con un ant. palacio. — Peq. c. del rei. de Sajonia, á 5 leg. O. de Chemnitz, con fábr. de cotonias, y minas de plata y de arsénico. Pob. 3,000 hab.

HOHENTHENGEN, gr. lug. de Wurtemberg, en el circ. del Danubio.

HOHENTWIEL, ant. fort. de Wurtemberg, á 5 leg. N.-E. de Schaffausen.

HOHENWARTH, v. de Bav., á 11 leg. N.-O. de Munich.

HOHENZOLLERN, peq. princip. de Alem., entre el Danubio y el Neckar, que está dividido entre los cond. de *Hechingen* y de *Sgimaringen*. Su territ. aunque montuoso, es bastante fértil y abundante en bosques; ascendiendo la pob. de ambos cond. á 54,000 hab.

HOIET, peq. isla del mar de las Ind.; lat. N. 6° 56', long. E. 97° 27'.

HOKIEN-FOU, c. de la China, á 52 leg. S. de Pekin.

HOLA, gr. lug. de la Islandia, á 42 leg. N. de Skalholt; lat. N. 65° 17', long. O. 22° 4'.

HOLABRUNN (Alto y Bajo), 2 v. de la Baja Aust., á 7 leg. N. de Viena.

HOLAIVA, una de las islas Hapai, en el océano Pacífico mer., á 12 leg. N.-E. de Annamouka; lat. S. 19° 52', long. O. 175° 56'.

HOLANDA (el cond. de), en otro tiempo una de las 7 prov. unid. pert. á la Esp., que se extendía entre el mar del Norte, el Zuiderzee, la Zelanda y la prov. de Utrecht, y en el día una de las prov. que componen el rei. de los Países Bajos.

HOLANDA (la), prov. del rei. de los Países Bajos, dividida en Hol. sept. y mer., y sit. entre los 51° 40' y 55° 10' de lat. N. Tiene por límites al N. y al O. el mar de Alem., al S. la Zelanda y el Brabante Holandés, y al E. el mar de Alem.; tiene 50

leg. de largo y 45 de ancho, y una superf. de 186 leg. cuad. Su territ. es una llanura continua, y tan baja que se halla mas abajo del nivel del mar en la alta marea. Los diques que ha habido precision de construir á lo largo de sus costas en una gr. extension, se elevan á 650 pies sobre las tierras adyacentes, y de 20 á 50 de ancho en su cima; estando tambien guarnecidos de ellos, los numerosos canales y fosos que la atraviesan, y sirviendo al mismo tiempo para la comunicacion inter. que facilitan el derramamiento de sus aguas superabundantes. Riegan la Hol. el Rhin, el Meuse, el Issel y otros muchos r.; su lago princip. es el de Haarlem, y su suelo, en general rico, es mas propio para pastos, que para la agricultura. Sin embargo produce trigo, rubia, tabaco, lino, cáñamo, y se cria en él mucho y muy buen ganado lanar, vacuno y cabrío. Posee esta prov. manufac. de lienzos, paños, cueros, cera, almidon, papel, y refinarias de azúcar. Se extrae manteca, quesos y ganado; comerciaba en otro tiempo con todas las partes del mundo, pero en el día se halla muy limitado su com. Los Holandeses son industrioses, económicos y de un aseo extraordinario en el interior de sus casas, buenos marinos, y se ocupan mucho en la pesca. Descienden de los ant. Batavos, que los Romanos nunca pudieron subjugar; su pais al principio fue gobernado por reyes, recayó despues á la Aust. por el casamiento de Maximiliano con María de Borgoña, y últimamente á la España, que le conservó hasta el año 1571, en que se fundó la república de las 7 prov. unid., es decir las de Hol., Zelanda, Utrech, Gueldre, Over-Issel, Groninga y la Frisia. Su gob. era representativo, el poder ejecutivo lo ejercia el estatuder y el legislativo los est. generales, y cada prov. tenia sus est. particulares. En 1795 habiendo sido conquistada la Hol. por los Franceses, y abolido el estatuderato, recibió el título de república Bátava, la que siguió todas las formas de gob. adoptadas por la Fr.; y en 1807 fue erigida en rei. para Luis Napoleon, despues reunida al imp. Frances, y finalmente en 1814 prov. del nuevo rei. de los Países Bajos. Este pais ha producido una infinidad de sabios, literatos, generales, etc., y sus princip. e. son Amsterdam, Rotterdam, la Haya y Leyde. Pob. 2,100,000 hab.

HOLANDA (la Nueva), isla del océano Pacíf. mer., la mayor del globo, que por su extension merece mas el nombre de continente. Está sit. al S. del archip. Or., tiene 1,100 leg. de largo del E. al O., y cerca de 800 de ancho del N. al S. Las costas de esta isla inmensa presentan un aspecto muy variado, y en algunos parajes estan guarnecidas de peq. islas estériles, y por otra

son escarpadas é inaccesibles. La costa or. está cercada de un arrecife de corales en una extension de 345 leg., y en la costa sept. el suelo y en la parte próxima al mar es llano, arenoso y árido; al S., en los 34° de lat., en general es tambien árido, pero con todo produce mucho trigo, añil, dos especies de tabaco, una planta semejante á la del café, y maderas de construccion y ebanistería. El único rio que hasta el presente se ha descubierto es el Hawkesbury, que desagua en la bahía de Broken, cerca del puerto Jackson. En la Nueva Hol. hay cuadrúpedos de varias especies raras, y diferentes pájaros, entre otros el eisne, el águila de mont., el ave del paraíso, y loros de varios colores. Los naturales son de mediana estatura, tienen la cabeza disforme, mucha barriga, nariz aplastada y ancha, los ojos metidos con las cejas muy espesas, la boca desmedida, dientes blancos y cabellos negros. Unos tienen la tez negra, otros de color de cobre, y algunos rojiza; van enteramente desnudos, no han hecho todavía ningun adelanto en la civilizacion, y habitan en chozas miserables de corteza de árbol. Se mantienen de la pesca y la caza, la agricultura les es desconocida, y sus armas principales son la lanza y el garrote. No tienen gefe ni gob. alguno, y sus casamientos se hacen sin ninguna ceremonia. La Nueva Hol. fue descubierta por los Holandeses en 1565, quienes reconocieron de nuevo la costa occid. en 1616. En 1627 Pedro Nuyts visitó la parte mer. en el espacio de unas 400 leg.; en 1642 y 1644 Abel Tasman reconoció las sept. y occid.; despues fue sucesivamente visitada por Cook y otros muchos navegantes. Los Ingleses formaron, en 1788, un establ. sobre la costa or., donde envian los criminales é Irlandeses desterrados por causa de rebelion. V. *Gales mer.* (*Nueva*).

HOLBEACH, peq. c. del Ingl., en Lincolnshire, á 5 leg. S. de Boston.

HOLBECK, peq. p. de la isla de Seelan, que comer. en trigo; á 14 leg. O. de Copenhague.

HOLDWORTHY, v. de Ingl., en Devonshire, á 19 leg. N.-O. de Exeter.

HOLENBORG, v. de la Baja-Aust., á 13 leg. O.-N. de Viena.

HOLESCHAU, c. del circ. de Prerau, en Moravia, á 9 leg. S.-E. de Olmutz. Pob. 4,500 hab.

HOLE-TOWN, c. de la isla de la Barbada, en las Antillas, sobre la costa occid.; lat. N. 15° 12', long. O. 60° 51'.

HOLGUERA, ald. de Esp., prov. de Extremadura, sit. en la carretera de Salamanca á Mérida, á 5 leg. de Coria. Pob. 474 hab.

HOLITSCH, peq. c. de Hungría, sobre el Morawa, con fábr. de vidriado blanco y

manufac. de paños. Pob. 4,000 hab.; á 18 leg. N. de Presburgo.

HOLITZ, v. de Bohemia, á 4 leg. E. de Chrudim.

HOLLAND, bahía en el estrecho de Magallanes, sobre la costa de la Amér. mér., donde hay un buen fondeadero; lat. S. 53° 42', long. O. 69° 8'. — Peq. y linda c. de la reg. de Dantzick, en Prusia, sobre el Welske; á 5 leg. S.-E. de Elbing. Pob. 3,100 h.

HOLLANDSDIEP ó BUTTERSLIET, golfo sit. entre el Brisbosch y el Harengsliet, en el Sur Hol.

HOLLEMOPPO, c. sobre la costa N.-O. de la isla de Timor, en el mar de las Indias; lat. S. 9° long. E. 122° 50'.

HOLLEDEROEELER-IRSECAT, peq. c. del mar del Norte, en la costa occid. de la Groenlandia or.; lat. N. 68° 38', long. O. 48° 45'.

HOLLEYS, c. de la Carolina sept., en los Est. Unid., á 11 leg. N.-O. de Fayetteville.

HOLLFELD, peq. c. de Bav., en el circ. del Alto Main, cerca de la confl. del Kainach y del Wiesert, á 6 leg. E. de Bamberg. Pob. 900 hab.; lat. N. 56° 50', long. E. 18° 58'.

HOLMESTRAND, v. de la Noruega, sobre el Dramsfiordens, á 12 leg. S. de Christiania. Pob. 900 hab.

HOLOSZEW, peq. c. de la Galicia, sobre el Tense, en el circ. de Lemberg, en el imp. de Aust.

HOLOVNO-PRZYPIEC; v. de Volhynia, en Rus., en el distr. de Chelm.

HOLLOWOZYN, v. de Rus., cerca de Mohilov, donde Carlos XII batió por primera vez á los Rusos, en julio de 1708.

HOLSTEBROE, c. del Jutland, en Din., que comer. en granado vacuno, lanar, cabrío y caballar. Pob. 900 hab.; á 9 leg. N. de Wibourg.

HOLSTEIN, dnc. del rei. de Din., que linda al N. con el de Sleswick, al E. con el mar Báltico, al S. con el Elba, y al O. con el mar del Norte: tiene 48 leg. de largo, sobre 32 de ancho, y encierra 14 c., 506 v. y lug. y 525,000 hab. de pob. Se divide en 5 distr., el Holstein al N., el señorío de Pinneberg y el condado de Ranau al S.-O. Su territ. es muy variado, ofrece mont., bosques, lagos y sitios muy pintorescos al E.; suelo árido y cubierto de matorrales en el centro, y al O. á lo largo del Elba y del mar del Norte es bajo y fértil; cógese en él trigo, cebada, avena, patatas, lino, cáñamo, frutas y ulla; pero su principal riqueza consiste en los pastos, donde se mantiene buen ganado y excelentes caballos. Sus r. mas consid. son el Elba, el Eider y el Stor; el lago mayor es el de Ploen, las únicas substancias miner. la sal y la cal; y lo atraviesa el canal de Kiel.

Este país tuvo al principio título de cond., en seguida de duc., y en 1523 fue reunido á la Din., por el advenimiento de sus duques al trono de este rei., cuyo monarca es miembro de la dieta germánica, siendo la cap. del duc. Kiel.

HOLSTON, r. de los Est. Unid., que nace en la Virginia y desagua en el Tennessee, á 9 leg. de Knoxville, en donde tiene 150 toesas de ancho. Su curso tiene unas 85 leg.

HOLT, 2 v. de Ingl., una en el país de Gales, en el cond. de Denbigh, á 4 leg. S. de Chester, pob. 140 hab.; y otra en el cond. de Norfolk, á 9 leg. de Norwich.

HOLTEN, v. del gob. de Aggerhuus, en Noruega, notable por una iglesia cortada en la roca, que se cree ha sido un templo pagano; á 7 leg. N.-O. de Tongsberg.

HOLTEN, gr. lug. del rei. de los Países Bajos, en el Over-Issel, á 5 leg. S.-E. de Wesel. Pob. 3,000 hab.—Peq. c. de la reg. de Cleves, en Prusia, sobre el Rhin, con un palacio. Pob. 950 hab.

HOLTI, gr. lug. del Montenegro, en la Turq. eur. Pob. 2,000 hab.

HOLUAN, lug. de Egipto, á 5 leg. S. del Cairo.

HOLUM, v. de la Islandia, sobre la costa sept.; lat. N. 65° 42', long. O. 17° 20'.

HOLWERD, gr. lug. de la Frisia, en los Países Bajos, á 2 leg. N.-O. de Dokkum. Pob. 1,150 hab.

HOLY ó **LINDISFARME**, peq. isla del mar de Alem., sobre la costa de Ingl., depend. del cond. de Durham, con 4 leg. de circunf. y un p. seguro; lat. N. 55° 40', long. O. 4° 8'.

HOLYHEAD, p. de la isla de Anglesey, en Gales, que ofrece la comunicacion mas segura entre la Ingl. y Dublin; á 20 leg. E. de Dublin. Pob. 3,000 hab.

HOLYWELL, c. de Gales, en Flintshire, con fábr. de obras de cobre y bronce, algunas manufac. y molinos, y minas de plomo en los contornos; á 4 leg. E. de Sn. Asaph.

HOLZAPFEL, peq. c. del duc. y á 2 leg. E. de Nassau, en Alem., cap. de un señorío del mismo nombre. Pob. 800 hab.

HOLZEMME, r. de Prusia, en la reg. de Magdebourg, que desagua en el Buda, cerca de Nienhagen.

HOLZGERLINGEN, v. del circ. del Neckar. en Wurtemberg.

HOLZHEIM, gr. lug. del circ. del Alto Danubio, en Bav., á 16 leg. S.-E. de Dillingen. Pob. 1,500 hab.

HOLZMINDEN, peq. c. del duc. de Brunswick, en la confl. del Weser y del Holz, con fábr. de tejidos de lana, lienzos, siamesas y ferrieras consid. Pob. 3,500 hab.; á 1 leg. N.-E. de Corvey.

HOLZTHALLEBEN, gr. lug. del princ.

de Schwarzbourg - Sonderhaussen, en Alemania.

HOMARA, c. del rei. de Fez, en Afr., en la prov. de Habat, á 6 leg. de Alcaçar.

HOMBERG, peq. c. del electorado de Hesse-Cassel, sobre el Elze, con un cast. que tiene un pozo de 480 pies de profundidad; á 8 leg. S. de Cassel. Pob. 2,900 hab.

HOMBOURG. V. *Hesse-Hombourg*.

HOMBOURG, v. de Fr., en el Mosela, que se divide en alta y baja, sobre el Rosel. Pob. 1,500 hab.—Peq. c. de Bav., en el circ. del Rhin. Pob. 1,800 hab.; á 2 leg. N.-O. de Deux-Ponts.—Otra en el duc. de Hesse-Darmstadt, sobre el Ohm, á 4 leg. S.-O. de Marbourg.—Otra, cap. del duc. de Hesse-Hombourg, sobre el Lahn, con fábr. de sombreros, punto y relojerías. Pob. 3,000 hab.; á 4 leg. N. de Francfort; lat. N. 50° 15', long. E. 6° 12'.—Palacio del cant. de Berna, en Suiza, sobre un peñasco, en la cuesta del mont. Jura.—sobre el *Main*, v. de Bav., á 5 leg. O. de Wurzburg.—Otra, en la reg. y á 12 leg. E.-S. de Colonia, en Prusia.

HOMELLS DE NOGAYA, lug. de Esp., en Cataluña, á 5 leg. de Moutblanch. Pob. 465 hab.

HOMER, lug. de Nueva York, en los Est. Unid., á 60 leg. O. de Albany.

HOMMET, peq. fuerte de Fr., en la Mancha, á 1 leg. N.-O. de Cherbourg.

HOMOCHITO, peq. r. del est. del Misisipi, en los Est. Unid., que nace en la lat. N. 32° 2', y muere en el Misisipi, á 12 leg. mas abajo de Natchez.

HOMONA, v. del palat. de Semplin, en Hungría, sobre el Laboncza, con un lindo palacio; á 12 leg. E. de Eperies.

HOMOROD, v. de la Transilvania, á 7 leg. N. de Fogaras.

HOMS ó **EMS** (la ant. *Emese*), sobre la orilla or. del Orontes, que en el día solo es un lug. de 2,000 hab.; á 25 leg. N.-E. de Damasco.

HONAN, prov. de la China, al O. de la de Kiang-Nan, regada por el gr. r. Hoangho, con terreno llano excepto en la parte occid. Abunda en arroz, trigo, frutas, y lleva el nombre de *Jardin de la China*. Llamanla tambien los Chinos la *Flor del Medio*, porque se halla en el centro del imp.; y tiene por cap. á Cai-Fong. Pob. 27,000,000 hab.—C. de la China, que por estar sit. en el centro de la prov. de su nombre, la miran los Chinos como el punto céntrico del universo; lat. N. 34° 44', long. E. 109° 49'.

HONDA, c. de la Amér. mer., en la Nueva Granada, sobre el Magdalena. Es el emporio del com. de las prov. sept. y mer. de aquel país; á 22 leg. N.-O. de Sta. Fé; lat. N. 5° 12', long. O. 77° 14'.—Bahía de la

Nueva Granada, á 10 leg. E. del cabo Verde; lat. N. 12° , long. O. $73^{\circ} 26'$.—Otra en la costa sept. de la isla de Cuba, á 28 leg. O. de la Habana; lat. N. $22^{\circ} 58'$, long. O. $85^{\circ} 45'$.

HONDARA, v. de Esp., prov. de Valencia, á $1 \frac{1}{2}$ leg. de Denia. Pob. 1,265 hab.

HONDO, pais del O. del Afr.—R. de la prov. de Tejas, en Méjico, que desagua en el golfo de Méjico.—Otro en la prov. de Darien, en la Amér. mer., que desagua en el mar, frente de la gr. isla de Rey.—Lago consid. de la misma prov.

HONDSLOTTE, peq. c. de Fr., en el Norte, á 4 leg. S.-E. de Dunkerque. Pob. 3,200 hab.; lat. N. $50^{\circ} 58'$, long. E. $14'$.

HONDSHOLREDEYK, lug. de la Hol. mer., en los Países Bajos, á 3 leg S.-O. de la Haya. Pob. 800 hab.

HONDURAS, gr. prov. de la Amér. sept. que linda al N. con el golfo de su nombre, al E. con el mar de los Caribes, al S. con la prov. de Nicaragua y al O con la de Verapaz. Tiene unas 210 leguas de largo y 60 de ancho: el clima es cálido, húmedo y mal sano en varios parages, sobre todo en la costa or. Es en general fértil, pero poco cultivada, dá 5 cosechas de maiz al año, y 2 vendimias; tiene excelentes pastos y el pais se halla bien regado y cortado por mont., valles y llanos, cubiertos la mayor parte de bosques espesos. Produce miel, algodón, cera, cahoba, y palo campeche y de tinte. Fue descubierta esta prov. por Colon en 1502, y su cap. es Valladolid.—(*Bahía ó golfo de*), sit. en el cabo de Honduras, por la lat. N. de $15^{\circ} 30'$, y el Catocho por la lat. N. $21^{\circ} 30'$. Baña la prov. de Honduras al S. y la de Yucatan al O. Los Ingleses han formado en ella varios establecim. con el objeto de procurarse madera de cahoba y palo de tinte; el principal, llamado *la Balize*, en la costa, y á la embocadura del r. de Yucatan, se compone de unos 200 blancos, 500 hombres de color libres y 5,000 esclavos.—(*mar de*). Dáse este nombre á la parte del golfo de Méjico, sit. entre la isla de Cuba, la costa de los Mosquitos, la bahía de Honduras, la península de Yucatan, el golfo de Méjico, la Jamaica, y el mar de los Caribes.—C. de la isla de Cuba, á 25 leg. N.-E. de Bayamo; lat. N. $21^{\circ} 21'$, long. O. $78^{\circ} 24'$.

HONFLEUR, c. de Fr., en Calvados, con un peq. p. á la emb. del Sena, enfrente del Havre. Tiene bolsa, lonja de géneros coloniales, depósito de sal, astillero y manif. de encajes, vitriolo, alumbre, caparrosa y aceites refinados; se salan en ella congrios, trenques, merluzas, y se arma para la pesca del bacalao; á 16 leg. S.-O. de Rouen. Pob. 9,600 hab.; lat. N. $49^{\circ} 25'$, long. O. $10^{\circ} 6'$.

HONG, lago de Hungría, entre los cond.

de Raab y de Edembourg.—Gr. lug. del cant. de Zurich, en Suiza, sobre el Limmat, con fábr. de medias de seda y guantes.

HONG-CHOU-FOU, c. de la China, cap. de la prov. de Tche-Kiang. Tiene 6 leg. de circunf. y 600,000 hab., y com. en sederías; á unas 50 leg. S.-E. de Nankin.

HONHEIM, v. de Bav., sobre el Danubio, á 2 leg. S.-O. de Ratisbona. Pob. 1,200 hab.

HONIMAO, una de las islas Molucas, cuyo terreno es fértil y abundante en arroz; lat. S. $5^{\circ} 30'$, long. E. $126^{\circ} 42'$.

HONITON, v. de Ingl., en Devonshire, sobre el Otter, con comercio de manteca y fábr. de encajes. Pob. 2,755 hab.; á 6 leg. E. de Exeter.

HONNECOURT, v. de Fr., en el Norte, sobre el Escalda, á 5 leg. S. de Cambrai.

HONNOCHETO, lago de la Florida occid.; lat. N. $31^{\circ} 22'$, long. O. $95^{\circ} 47'$.

HONORATO (Sn.), isla de Fr., en el Mediter., en las costas del depart. de las Bocas del Ródano, á un cuarto de leg. de Sta. Margarita y 3 S.-O. de Antibes; lat. N. $43^{\circ} 50'$, long. E. $4^{\circ} 47'$.

HONRUBIA, v. de Esp., prov. de Cuenca, á 4 leg. de Sn. Clemente. Pob. 1,848 hab.—Lug. de Esp., prov. y á 17 leg. de Burgos y 6 de Boceguillas. Pob. 516 hab.

HONT ó HONDT, nombre de un brazo occid. del Escalda, que desagua en el mar del Norte, cerca de Sandvliet, y sirve de limite entre la prov. de Flandes y la de Zelanda.

HONTALBILLA, lug. de Esp., prov. y á 8 leg. de Segovia. Pob. 707 hab.

HONTANAS, v. de Esp., prov. y á $5 \frac{1}{2}$ leg. de Burgos. Pob. 518 hab.

HONTANAYA, v. de Esp., prov. de Cuenca, á 8 leg. de Sn. Clemente. Pob. 652 hab.

HONTANGAS, v. de Esp., prov. y á 16 leg. de Burgos. Pob. 545 hab.

HONTAUX, v. de Fr., en las Landas, á 5 leg. de Mont-de-Marsan.

HONTECILLAS, v. de Esp., prov. de Cuenca, á 4 leg. de Sta. Maria del Campo. Pob. 608 hab.

HONTII ó NAGY-HONTH, palat. de Hungría, al N. del Danubio, y vecino de los de Gomer y de Gran, con unas 92 leg. de superf., y 104,000 hab. de pob.

HONTIGOLA, aldea de Esp., prov. de Toledo, á $\frac{1}{2}$ leg. E. de Aranjuez. Hay en esta aldea una fuente de agua dulce, y 4 manantiales de agnas saladas que se depositan en el estanque ó lago denominado mar de Hontigola; y desde allí van á surtir las fuentes de los reales jardines de Aranjuez. Pob. 445 hab.

HONTIÑENA, lug. de Esp., en Ara-

gon, á 5 1/2 leg. de Barbastro. Pob. 786 hab.

HONTOMIN, v. de Esp., prov. y á 5 leg. N. de Burgos. Pob. 327 hab.

HONTORIA DE CERRATO, v. de Esp., prov. y á 5 leg. de Palencia. Pob. 270 hab.

HONTORIA DE LA CANTERA, v. de Esp., prov. y á 5 leg. de Burgos. Pob. 256 hab.

HONTORIA DEL PINAR, v. de Esp., prov. y á 12 1/2 leg. de Burgos. Pob. 1,221 hab.

HONTORIA DE VALDEARADOS, v. de Esp., prov. y á 13 leg. de Burgos. Pob. 507 hab.

HONTOVA, v. de Esp., prov. y á 5 leg. de Guadalajara. Pob. 510 hab.

HONTUR, v. de Esp., prov. de Mureia, á 8 leg. de Albaete. Pob. 1,000 hab.

HOOCKQUUR, isla del Alto Canadá, en la Amér. sept., sobre la orilla or. del lago Superior.

HOOD, isla del archipiélago de Mendoza, en el océano Pacífico merid.

HOOGEVEEN, c. de la prov. de Drenthe, en los Países Bajos, á 5 leg. N.-E. de Meppel. Pob. 4,350 hab.

HOOGLAND, v. de la prov. de Utrecht, en los Países Bajos. Pob. 1,450 hab.

HOOGLEDE, peq. c. del Brabante mer., en los Países Bajos, á 5 leg. N.-E. de Ypres. Pob. 5,500 hab.

HOOGSTRAATEN, v. de la prov. de Amberes, en los Países Bajos, con un palacio; á 4 leg. N.-O. de Turnhout. Pob. 1,050 hab.

HOOKSTORON, lug. del Mariland, en los Est. Unid., sobre la bahía de Chesapeak, á 2 leg. N.-O. de Baltimore.

HOOPER, peq. isla del Mariland, en los Est. Unid., en la bahía de Chesapeak.

HOORN, e. fuerte de los Países Bajos, en el Norte Hol., con el mejor p. del Zuiderzee y fábr. de telas de lana, tapicería y astilleros. Comereia en ganado, manteca, queso y arenques. Pob. 9,000 hab.; á 8 leg. N.-E. de Amsterdam; lat. N. 52° 40', long. E. 1° 40'. — Dos islas del océano Pacífico merid., descubiertas en 1616 por Le Maire y Schoutten; lat. S. 15°, long. E. 169° 10'. — Peq. c. del rei. de los Países Bajos, á 2 leg. S.-O. de Ruremonde.

HOOSAC, lng. del est. de Nueva York, en los Est. Unid., á 12 leg. de Albany. — R. del mismo est., que nace en el Massachusetts, y desagua en el Hudson.

HOPE-LAND, isla del océano Pacífico merid., descubierta por Marson, en 1772; lat. N. 46° 45', long. E. 29° 51'.

HOPFGARTEN, v. del cond. de Salzbouurg, á 2 leg. N.-E. de Ratenbourg.

HOPKINS, cond. del Kentucky, en los

Est. Unid., cuya cap. es Maddisonville. Pob. 2,960 hab.

HORADADA, r. de la Amér. merid., que desagua en el mar de los Caribes, á 20 leg. del cabo Aguja.

BORADIEWITZ, v. de Bohemia, sobre el Wottawa, á 8 leg. E. de Pisek. Pob. 1,800 hab.

HORB, v. de Wurtemberg, sobre el Neckar, á 8 leg. N.-O. de Hohenburgo. Pob. 1,700 hab.

HORBOURG, v. de Fr., en el Alto Rhin, sobre el Ill, cerca de Colmar.

HORCAJADA, v. de Esp., prov. de Cuenca, á 4 leg. de Huete, cerca del r. Giguela. Pob. 1,081 hab. — (*la*) y *Rio Fraguas*, v. de Esp., prov. y á 12 leg. de Salamanea. Pob. 650 hab.

HORCAJO, lug. de Esp., en Aragon, á 2 leg. de Daroca. Pob. 257 hab. — Lug. de Esp., prov. y á 12 leg. de Guadalajara. Pob. 400 hab. — Lug. de Esp., prov. de Salamanea, á 2 leg. de Bejar. Pob. 180 hab.

— *de Santiago*, v. de Esp., prov. de Toledo, á 8 leg. de Ocaña. Pob. 2,052 hab. — *de las Torres*, v. de Esp., prov. y á 11 1/2 leg. de Avila. Pob. 658 hab. — Otra v. de Esp., en la Mancha, á 14 leg. de Madrid. Pob. 2,126 hab. — *de los Montes (el)*, lug. de Esp., prov. y á 6 leg. de Toledo. Pob. 450 hab.

— *Medianero*, lug. de Esp., prov. y á 8 leg. de Salamanea. Pob. 448 hab.

HORCAJUELO, lug. de Esp., prov. y á 12 leg. de Guadalajara. Pob. 459 hab.

HORCERA, lug. de Esp., prov. de Murcia, cerca de Segura de la Sierra. Pob. 1,507 hab.

HORCHE, v. de Esp., prov. de Guadalajara.

HORDE, v. de la reg. de Arnsberg, en Prusia, sobre el Roer, á 1 leg. S. de Dortmund. Pob. 950 hab.

HOREB, mont. del As., en la Arabia Petrea, un poco al O. del mont. Sinai.

HORGAU, gr. lug. del Alto Danubio, en Bav., sobre el Both. Pob. 1,150 hab.

HORGEN, peq. c. del cant. y sobre el lago y á 4 leg. S.-E. de Zurich, en Suiza. Pob. 5,500 hab.

HORHEIM, v. del eirc. de Wiesen, en Baden. Pob. 1,200 hab.

HORISÓNKOR, c. del Bengala, sobre el Ganges, á 12 leg. E.-S.-E. de Mourshudabad.

HORISPORE, c. del Lahore, en el Ind. pert. á los Seiks; lat. N. 51° 50', long. E. 75° 7'.

HORKA, v. del palat. de Gyps, en Hungría, á 4 leg. S. de Kesmark.

HORKA. V. *Brodecz*.

HORLA, peq. r. de Polonia, que desagua en el Oder. — Otro en Silesia, qu

muere en el Barsch. — V. de la reg. de Mersebourg, en Prusia, á 2 leg. S.-O. de Wippra.

HORLE, v. de Noruega, á 22 leg. O.-S.-O. de Romsdal.

HORMAZA, v. de Esp., prov. y á 3 1/2 leg. O. de Burgos. Pob. 245 hab.

HORMAZAS (las), v. de Esp., prov. y á 5 leg. N.-O. de Burgos. Pob. 567 hab.

HORMIGOS, v. de Esp., prov. y á 7 leg. de Toledo. Pob. 216 hab.

HORMILLA, v. de Esp., prov. y á 14 leg. de Burgos. Pob. 589 hab.

HORMILLEJA, v. de Esp., prov. de Burgos, á 1/2 leg. N. de Nágera. Pob. 250 hab.

HORMILLOS, peq. isla del océano Pacíf. mer., sobre las costas del Perú; lat. S. 16° 46'.

HORN, c. del princ. de Lippe-Detmold, en Alem., con fábr. de paños y lienzos. Pob. 4,800 hab.; á 4 leg. N. de Paderborn.

— V. de la Baja Aust., sobre el Tiffer, á 18 leg. N.-O. de Viena, con fábr. de cerveza.

— Otra de la prov. de Lembourg, en los Países Bajos, á 1 leg. N.-O. de Ruremonde.

— Lug. y p. de Suiza, sobre el lago y á 5 leg. O.-N. de Constanza. — Peq. isla de los Est. Unid., en la costa de la Florida occid.

HORNA, lug. de Esp., prov. de Guadalajara, á 2 leg. de Sigüenza. Pob. 580 hab.

HORNACHOS, sierra de Esp., prov. de Extremadura. — V. de Esp., prov. de Extremadura, á 6 leg. de Llerena. Pob. 2,535 hab.

HORNACHUELOS, v. de Esp., prov. y á 8 leg. de Córdoba. Pob. 785 hab.

HORNATH, r. de Hungría, que nace en los mont. Krapacs y muere en el Theisse.

HORNBACH, peq. c. del circ. del Rhin, en Bav., sobre el río del mismo nombre, á 2 leg. S. de Deux-Ponts. Pob. 1,000 hab.

HORNBERG, peq. c. del gr. duc. de Baden, sobre el Gutach, en el extremo del valle de Kinzing, con un palacio; á 7 leg. N.-E. de Fribourg. Pob. 1,050 hab.

HORNBURG, peq. c. de la reg. de Munster, en Prusia, á 20 leg. N. de Colonia. — Peq. c. de la reg. de Magdebourg, en Prusia, sobre el Ils, á 7 leg. N.-O. de Halberstadt. Pob. 2,400 hab.

HORNBY, peq. c. de Ingl., en el cond. y á 4 leg. N.-E. de Lancaster, sobre el Loyne.

HORNCastle, peq. c. de Ingl., en Lincolnshire, sobre el Bane, con fábr. de curtidos; á 8 leg. E. de Lincoln. Pob. 2,622 hab.

HORNCHURCH, v. de Ingl., en Essex, á 5 leg. E. de Londres.

HORNEBOURG, v. del duc. de Brema, en Hanover, sobre el Ane, á 3 leg. S.-E. de Stade. Pob. 1,350 hab.

HORNHAUSEN, lug. de la reg. de Magdebourg, en Prusia, á 8 leg. N.-O. de Halberstadt. — Otra en el cant. de Argovia, en Suiza.

HORNILLO, v. de Esp., prov. de Toledo, á 4 leg. de Talavera. Pob. 600 hab.

HORNILLOS, v. de Esp., prov. de Soria, á 6 leg. de Logroño. Pob. 211 hab. — V. de Esp., prov. y á 6 leg. de Valladolid, á orilla del r. Eresma y cerca del Adaja. Pob. 176 hab. — V. de Esp., prov. de Salamanca.

— Lug. de Esp., prov. y á 20 leg. de Burgos. Pob. 217 hab. — *de Cerato*, v. de Esp., prov. de Palencia, á 1 leg. S. de Torquemada. Pob. 255 hab. — *del Camino*, v. de Esp., prov. de Burgos, á 5 leg. de Castrojeriz. Pob. 556 hab.

HORNOS, v. de Esp., prov. de Murcia, á 2 leg. S.-S.-O. de Segura de la Sierra. Pob. 317 hab. — Lug. de Esp., prov. de Soria, á 5 leg. de Logroño. Pob. 212 hab.

HORNOS. V. *Cabo de Hornos*.

HORNOY, v. de Fr., en el Somme. Pob. 1,200 hab.; á 8 leg. O. de Amiens.

HORNSEA, v. de Ing., en Yorkshire, sobre un peq. lago, á 6 leg. N. de Hull. Pob. 700 hab.

HORODETZ, v. del gob. de Grodno, en la Lituania rusa, á 15 leg. S.-E. de Brzesc.

HORODLO, v. del circ. de Zamoski, en Polonia, á 15 leg. N. de Brzesc.

HORODYSCZE, v. de la Polonia rusa, en el gob. y á 3 leg. S.-E. de Minsk.

HORPS (el), v. de Fr., en el depart. y á 4 leg. N.-E. de Mayena.

HORRA (la), v. de Esp., prov. y á 12 leg. de Burgos. Pob. 920 hab.

HORSCHITZ, peq. c. de Bohemia, á 5 leg. S.-E. de Gitschin. Pob. 2,000 hab.

HORSE, grupo de peq. islas en la costa or. de Terra Nova, en la Amér. sept.

HORSEL, peq. r. de Sajonia, que recibe el Neuse, y muere en el Werra.

HORSELGAU, gr. lug. del duc. de Sajonia Gotha, á 2 leg. O. de Gotha.

HORSENECK, c. del Conneticut, en los Est. Unid., á 15 leg. E. de Nueva York. — Lug. del Nuevo Jersey, en los Est. Unid.

HORSENS, peq. c. del Jutland, en Din., con un p. seguro sobre el Categat, y fábr. de telas de lana y pescaderías. Hace un com. muy activo, y dista 7 leg. S.-O. de Aarhus. Pob. 2,400 hab.

HORSHAM, v. de Ingl., en Sussex, sobre el Adur, á 8 leg. N.-O. de Brighton. Pob. 2,840 hab.

HORST, peq. c. de la prov. de Limbourg, en los Países Bajos, á 5 leg. N.-O. de Venloo. Pob. 2,000 hab.

HORSTMAR, v. de la reg. y á 6 leg. N.-O. de Munster, en Prusia, sobre el Vechta. Pob. 900 hab.

HORSUY, r. del Asia Menor, que desagua en el mar de Mármara, al O. de Moldania.

HORTA, v. de Esp., en Cataluña, á 7 leg. de Barcelona. Pob. 1,469 hab. — V. de Esp., en Cataluña, á 10 leg. de Tortosa. Pob. 1,470 hab. — Lug. de Esp., prov. de Leon, á 4 leg. de Ponferrada. Pob. 130 hab.

HORTALEZA, v. de Esp., prov. y á 1 leg. de Madrid. Pob. 608 hab.

HORTHES, v. de Fr., en el Alto Marne, á 4 leg. de Langres.

HORTIGOSA DE CAMEROS, v. de Esp., prov. y á 7 leg. de Soria. Pob. 1,585 hab.

HORTOBAGY, v. de Hungría, sobre el r. de su nombre, á 7 leg. S.-O. de Nanas.

HORVATZ, v. de Croacia, á 8 leg. S.-O. de Varasdin.

HORVOS, isla del golfo de Méjico, sobre la costa sept. de Yucatan, que tiene 10 leg. de largo y 1 de ancho; lat. N. 21° 10', long. O. 72° 25'.

HORZEPNIK, v. del circ. de Tabor, en Bohemia, á 2 leg. N.-E. de Patschkau.

HORIZITZ, peq. c. de Bohemia, al N.-O. de Koeniggratz. Pob. 2,400 hab. — Otra á 9 leg. S.-O. de Czaslau.

HORZOWITZ, v. de Bohemia, á 11 leg. S.-O. de Praga, con minas de plata, mercurio y ferrerías.

HOSIPOUR, c. del Bahar, en el Ind.; lat. N. 26° 25', long. E. 81° 57'.

HOSPITAL DE OBRIGO, lug. de Esp., prov. de Leon, á 2 leg. de Astorga. Pob. 922 hab.

HOSPITAL (el), c. del cant. de Uri, en Suiza, en el valle de Urseren, sit. al pie del Sn. Gotardo, á 4,400 pies de altura. — *Bajo Conflans*, otra en Savoya, á 6 leg. N.-E. de Chambery. — *Bajo Rochefort*, otra en Fr., en el Loire, á 4 leg. de Monbrizon.

HOSPITALET, v. de Esp., prov. de Cataluña, á 1 leg. de Barcelona. Pob. 2,242 hab.

HOSSEIN-ABDAUL, c. del Lahore, en el Ind., á 21 leg. E. del Indo; lat. N. 35°, long. E. 69° 25'.

HOSSEINPOUR, c. de la prov. de Oude, en el Ind., á 4 leg. E. de Sultanpore.

HOSOBETTA, c. del Canara, en el Ind.; lat. N. 12° 42', long. E. 72° 40'.

HOSSO-DURGA, c. del Canara, en el Ind., con un fuerte y un templo; lat. N. 12° 16', long. E. 72° 55'.

HOSTALRICII, v. de España, en Cataluña, con una fuerte ciudadela, sobre una altura que domina todas las que le rodean, entre Mataró y Palamos; á 8 leg. S.-O. de Gerona. Pob. 950 hab.

HOSTERLITZ, v. de Moravia, á 12 leg. O.-S. de Austerlitz.

HOSTERWITZ, lug. de Sajonia, sobre el Elba, entre Dresde y Pilitz, donde se cultiva seda.

HOSTIMURI, peq. c. de Méjico, en la Amér. sept., en la intend. y á 53 leg. S.-E. Soudra, con minas.

HOSTOMITZ, v. de Bohemia, á 2 leg. S.-E. de Beraun.

HOSZUFALU, peq. c. de Transilvania, cerca de Cronstadt. Pob. 3,000 hab.

HO-TCHI, c. de 2ª clase de la prov. de Kiang-Si, en la China; lat. N. 37° 42', long. E. 77° 40'.

HOTENSLEBEN, lug. de la reg. de Magdebourg, en Prusia.

HOTENTOTES (los), pueblo que habita el mediodía del Afr., cerca del cabo de Buena Esperanza, cuyo país se extiende al E. á lo largo del mar hasta el de los Cafres, y está limitado al N. por el rio de Orange. Se dividen los hab. en 5 castas, que son los de la colonia, los Boehismanes ó Hotentotos salvages, y los Namaquas. Los primeros, en número de 15,000, son la mayor parte esclavos de los arrendadores holandeses, quienes les tratan con mucha crueldad; pero sin embargo son blandos, pacíficos, íntegros y fieles, y aunque indolentes pasan por afectuosos. Son generalmente bien formados, con manos, articulaciones y pies muy peq. y facciones delicadas, pero su fisonomía es enteramente desagradable. Las mugeres antes de llegar á ser madres, son bellas y no las falta gracia, pero despues sus pechos se ablandan, y con la edad adquieren un volumen extraordinario, asi como la partes inferiores del cuerpo. Los Boehismanes habitan los sitios mas inaccesibles de lo mont. de Sneeuwberg y del Nieuwe-Waerld sobre la frontera del Norte. Son peq., alegres, festivos, activos, pero sumamente feos, estan en guerra continua con los colonos holandeses, sirviéndose contra ellos de flechas, lanzas emponzoñadas. Los Namaquas ocupan la parte N.-O. del país, en los contornos de Khamiesberg, son mas altos, pero menos robustos que los de las otras dos tribus, de quienes únicamente difieren por language, manteniéndose princip. de sus rebaños.

HOTON, nombre dado por los Chinos un rei. y una c. del inter. del Asia, al N. del Cashgar, que los Eur. llaman Kote. (V. esta palabra.)

HOTTING, gr. lug. del Tirol, cerca de Inspruck. Pob. 1,200 hab.

HOTTINGEN, gr. lug. manufacturero en Suiza, cerca de Zurich.

ROTZENPLOTZ, peq. c. de la Silesia austr., á 8 leg. N. de Troppau. Pob. 2,600 hab.

HOU, lug. de Egipto, á 11 leg. S. de Ginge.

HOuat, isla de Fr., en Morbihan, á la emb. del Vilaine, con un fuerte, á 5 leg. de Belle-Isle; lat. N. 47° 25', long. O. 5° 16'.

HOUBARI, aguada en el Sapara, en Afr., sobre uno de los caminos de Mourzouk á Tombouctou.

HOUBLY. V. *Hubbely*.

HOUDAIN, lug. de Fr., en el Paso de Calais, á 5 leg. S.-O. de Bethune.

HOUDAN, peq. c. de Fr., en el Sena y Dise, sobre el Vegre, con fábr. de medias de lana; á 15 leg. S.-O. de Paris. Pob. 1,700 hab.

HOUDANCOURT, lug. de Fr., en el Dise, á 4 leg. S. de Compiègne.

HOUDETOT, lug. de Fr., en el Sena Infer., á 6 leg. de Ivetot.

HOUEILLES, lug. de Fr., en el Lot y Garona, á 7 leg. N.-O. de Nerac.

HOUGA (la), v. de Fr., en Gers, á 15 leg. S.-O. de Contances.

HOUGARDEN, peq. c. del Brabante mer., en los Países Bajos, sobre el Geete, con fábr. de cerveza y aguardiente condid.; á 4 leg. S.-E. de Louvain. Pob. 2,500 hab.

HOUGLY, gr. distr. del Bengala, entre los 21° y 25° de lat. N., atravesado por el río de su nombre, con terreno en el norte muy fértil, pero en el mediodía pantanoso, poblado de bosques y muchas salinas. — Ant. cap. del distr., sobre el Bhagarutty, fundada, se dice, en 1558 por los Portugueses; lat. N. 22° 24', long. E. 78° 8'. — Ó Bhagarutty, río del Bengala, formado por la reunion del Dummonda y del Ronparain. Es mirado por los aut. como el afl. mas sagrado del Ganges, y en sus orillas todas las c. estan habitadas por los Eur.

HOUKERY, c. del Bejapoure, en el Ind.; lat. N. 16° 13', long. E. 72° 27'.

HOUKOUHIER, c. de la China, en el extremo sept. del lago de Pongang.

HOULME (el), peq. c. de Fr., en el Orne, conocida por su sidra y minas de hierro. — V. de Fr., en el Sena Infer., con fábr. de indianas é hilanderías de algodón; á 5 leg. N.-N.-O. de Rouen.

HOULY-ONORE, c. del Misore, en el Ind., con un fuerte sobre el Buddha; lat. N. 15° 44', long. E. 75° 21'.

HOUN, lug. aislado, en los confines del desierto, en Afr., á 5 leg. de Wadan.

HOUNA ó UNNA, peq. r. de la Croacia mer., que entra en Bosnia, y desagua en el Save.

HOUNGA-HAPAI y HONGATONGA, 2 peq. islas del océano Pacíf. mer., cerca de Tonga; lat. S. 20° 52'.

HOUNSLOW, v. de Ingl., en Middlesex, á 5 leg. O. de Londres.

HOUPINES, gr. lug. de la Flandes occid., sobre el Lis, en los Países Bajos.

HOU-QUANG, prov. sit. en el centro de la China, que llaman el granero de este país, con terreno muy fértil, cortado de r. y canales. Encierra minas de oro, hierro, estaño, etc., y tiene por cap. á Vee-Tchang.

HOUSATONICK, r. del Connecticut, en los Est. Unidos, que nace en el Massachusetts, y desagua en el estrecho de Long-Island.

HOUSSA ó HAOUSSA, país muy extenso del centro del Afr., en las márgenes del Niger, cuyos hab. pasan por los mas civilizados de este continente. Su cap., que lleva el mismo nombre, está sit., segun Mungo-Park, á 2 jornadas al N. del Niger, y es mas gr. y poblada que Tombouctou. El cutis de sus hab. no es tan negro como el de los demas pueblos del Afr., y sus facciones son mas finas, son dulces, corteses y apasionados á la música, al canto y al baile. Su sistema de agricultura es tan perfecto como el de los Eur., y fabrican ademas muchas telas de algodón para consumo del Fezzan.

HOUSSAY, v. de Fr., en el Mayena, á 2 leg. S. de Château-Gonthier.

HOUSSAYE (la), v. de Fr., en el Sena Infer., á 5 leg. N. de Rouen. — Otra en el Somme, á 5 leg. de Beauvais.

HOUTCHE, c. de la Mold., donde Pedro el Gr. concluyó en 1711 un tratado con los Turcos.

HOU-TCHEOU-FOU, c. de la prov. de Che-Kiang, en la China, con fábr. de seda; á 12 leg. N.-N.-O. de Houng-Chou-Fou.

HOW, c. del Alto Egipto, á 5 leg. O. de Denderah.

HOWAKIL, gr. bahía sobre la costa de la Abisinia, que contiene muchas islas; lat. N. 15° 1'.

HOWAL, rei. de la Senagambia, en Afr., que se extiende á 50 leg. á lo largo del Senegal; está habitada por Jolofs, cuyo jefe lleva el título de *Brack*, y es tribut. de los Moros, siendo su resid. en Ender.

HOWDEN, v. de Ingl., en Yorkshire, cerca de Ouse, á 10 leg. O. de Hull. — Cond. del Kentucky, en los Est. Unid., cuya cap. es Elisabethown. Pob. 7,551 hab.

HOWE, isla del gr. Océano, en el archip. de la Reina Carlota, cerca de la de Egmont. Tiene 9 leg. de largo y de 5 á 6 de ancho; lat. S. 10° 11', long. E. 162° 25'. — Otra en el océano Pacíf. mer., descubierta por Wallis en 1767. Tiene 25 leg. de largo sobre 2 de ancho, y está inhabitada; lat. S. 16° 46', long. O. 156° 27'. — Otra en el mismo Océano; lat. S. 51° 56', long. O. 161° 14'.

HOWTH, península de Irl., al N. de la bahía de Dublin, con un lug. del mismo nombre y un buen puerto.

HOXTER, peq. c. de la reg. de Minden, en Prusia, sobre el Weser, á 12 leg. N.-E. de Paderborn. Pob. 2,900 hab.

HOY, una de las islas Orcadas, en Escocia, que tiene 6 leg. de largo y 5 de ancho. Pob. 600 hab.; lat. N. 58° 43'.

HOYA, cond. del Hanover, limitrofe de los duc. de Bremen y de Oldenbourg, que se divide en Alto y Bajo, y encierra una superf. de 104 leg. cuad. y 90,000 hab. — Cap. del cond. sobre el Aller, á 9 leg. S.-E. de Bremen. — Establec. de la Nueva Vizcaya, en Méjico, á 16 leg. S.-O. de Sn. Felipe de Chihuahua.

HOYALES, v. de Esp., prov. de Burgos, á 15 leg. Valladolid. Pob. 652 hab.

HOYER, peq. c. del duc. de Sleswick, en Din., con un p. sobre el mar del Norte, donde se pescan excelentes ostras.

HOYERSWERDA, v. de la Alta Lusacia, en Prusia, sobre el Elster Negro, á 15 leg. N.-E. de Dresde. Pob. 1,000.

HOYM, v. del duc. de Anhalt-Bernbourg, en Alem., sobre el Selke, á 6 leg. O. de Bernbourg. Pob. 1,850 hab.

HOYO (el), aldea de Esp., prov. de la Mancha. Pob. 546 hab. — *de Manzanares*, v. de Esp., prov. y á 5 leg. de Madrid. — *de Pinares*, v. de Esp., prov. y á 6 1/2 leg. de Avila. Pob. 853 h. — *Quescro*, lug. de Esp., prov. y á 9 leg. de Avila. Pob. 700 hab.

HOYOS, v. de Esp., prov. de Palencia, á 1 leg. de Reinosa. Pob. 60 hab. — (los), aldea de Esp., prov. de Extrem., á 5 leg. de Coria. Pob. 1,808 hab. — *del Espino*, lug. de Esp., prov. y á 8 leg. de Avila. Pob. 400 hab.

HOYTIANEN, gr. lago de la Finlandia, que tiene 9 leg. de largo y sobre 4 de ancho.

HOZ, lug. de Esp., en Aragon, á 2 leg. de Barbastro. Pob. 400 hab. — *de la Vieja*, lug. de Esp., en Aragon, á 15 leg. de Teruel. Pob. 1,182 hab.

HRADECH (Nuevo), v. de Bohemia, á 2 leg. O. de Koeniggratz.

HRADISCH, v. de Moravia, en una isla del Morawa, á 12 leg. S. de Olmutz, con vinos estimados. Pob. 1,700 hab.

HRADISTIE, peq. c. de Bohemia, sobre el Iser, á 2 leg. N. de Jung-Bunzlau. Pob. 1,900 hab.

HUAHEINE (es decir *muger*), la mayor de las islas de la Sociedad, en el océano Pacífico. Está dividida en 2 penínsulas y tiene 10 leg. de circunferencia. Sus produc. son las mismas que las de Otaiti con un mes de adelanto, y el p. de Owharra, sobre la costa occid., donde tiene 18 brazas de agua, ofrece un buen fondeadero. Sus hab. son robustos y altos, y las mugeres bien hechas; lat. S. 16° 43', long. O. 155° 18'.

HUAJOCINGO, c. de la intend. de Pue-

bla, en Méjico, ant. cap. de una república de su nombre.

HUALE, peq. c. del Sersha, en Arabia, en el golfo Pérsico.

HUAMELUA, v. de la prov. de Oajaca, en Méjico, á 18 leg. S.-E. de Méjico; lat. N. 16° 15', long. O. 98° 4'.

HUANACANTI, elevada mont. del Perú, en la prov. de Cuzco, en donde tenían los Incas un templo dedicado al Sol.

HUANTA ó **SN. PEDRO DE CUANTA**, prov. del Perú, al N.-O. de la de Guamaná, que tiene 60 leg. de largo y 40 de ancho, y produce azúcar, cocos, etc., y encierra minas de plomo y sal.

HUAPANTE, r. caudaloso de la intend. de Quito, que nace en los mont. de Quellandana, y muere en el Ambato.

HUARÓCHIRI, prov. del Perú, que tiene 50 leg. de largo y 14 de ancho. — La c. del mismo nombre está á 10 leg. E. de Lima.

HUARTE, v. de Esp., en Navarra. Pob. 586 hab.

HUARTE ARAQUIL, v. de Esp., en Navarra, á 5 leg. N.-O. de Pamplona. Pob. 853 hab.

HUASACUALCO, r. de la prov. de Veracruz, en Méjico, que desagua en el golfo de Méjico.

HUBED, c. de Afr., en el rei. y á 1 1/2 leg. de Tremecen.

HUBELY, c. del Bejapour, en el Ind., que hace un com. activo y posee fáb. de seda y algodón; lat. N. 15° 24', long. E. 72° 50'.

HUBERT (Sn.), v. de la prov. de Lieja, en los Países Bajos, en el bosque de Ardenes. Comercia en hierro batido, platería, lanas, carneros, y posee fáb. de potasa y un célebre monasterio de Benedictinos; á 16 leg. S.-E. de Namur. Pob. 1,500 hab. — Otra en la reg. de Berg-Cleves, en Prusia, en el dist. de Cleves. Pob. 2 000 hab.

HUBIERNA, valle y río de Esp., prov. de Burgos. — y *Sn. Martín*, lug. de Esp., prov. y á 5 leg. de Burgos. Pob. 587 hab.

HUCHESWAGEN, peq. c. de la reg. y á 11 leg. S.-E. de Dusseldorf, en Prusia, sobre el Wiper, con fáb. de telas de lana y algodón. Pob. 4,500 hab.

HUCQUELIERS, lug. de Fr., en el País de Calais, á 5 leg. N.-E. de Montreuil sobre el Mar.

HUDDERSFIELD, c. de Ingl., en York shire, sobre el Colne, con fáb. y com. con sid. de telas de lana. Pob. 9,671 hab.; á 7 leg. S.-E. de Halifax.

HUEMUILEN, v. del rei. y á 8 leg. N. de Hanover, sobre el Zell.

HUDIMENIL, v. de Fr., en la Mancha á 2 leg. E. de Granville.

HUDJERA, lug. del Yemen, en Arabia, á 14 leg. N.-O. de Sana.

HUDSON, bahía inmensa de la Amér. sept., sit. al N. del Canadá, entre los 80° y 97° de long. O., y los 52° y 68° de lat. N. Así la llamó Enrique Hudson, que la descubrió en 1610. Tiene unas 500 leg. de largo del N. al S., y 15 en su mayor anchura. La comp. inglesa de la bahía de Hudson posee varios establec. y fuertes en sus orillas, pero principalm. en la costa occid., por la pesca y el com. de pieles con los Indios. El país sit. al S. de la bahía, se llama Tierra del Labrador. — Estrecho de comunicacion entre el Océano y la bahía de Hudson, al N. del Labrador. — R. de los Est. Unid., que desagua en la bahía de Chesapeak, en el cond. de Dorchester; lat. N. 38° 21', long. O. 78° 40.'

HUDSON, uno de los r. mas caudalosos y bellos de los Est. Unid., en la Amér. sept., que nace en la region mont. al O. del lago de Champlain, por la lat. de 44° 5' N., y despues de un curso generalmente S. y E. de unas 155 leg., desagua en el Océano, cerca de la c. de Nueva York. Es navegable para buques mayores hasta 55 leg. de su emb. — C. del est. de Nueva York, en los Est. Unid., y cap. del cond. de Columbia, sobre una eminencia inmediata al Hudson. Esta c., edificada en 1784, tiene unas 600 casas, bancos de com., escuelas, una logia masónica, cordelerías, fáb. de paños y cerveza. Pob. 3,300 hab.; á 55 leg. N. de Nueva York y 12 S. de Albany; lat. N. 42° 14', long. O. 76° 6'.

HUDWICKSWALL, p. de la prov. de Helsingland, en Suecia, que hace un com. activo en lienzos, cáñamo, maderas y pescado salado; á 54 leg. N.-E. de Upsal.

HUEGAS, v. de Esp., prov. y á 4 leg. de Toledo. Pob. 557 hab.

HUECIJA, v. de Esp., prov. de Granada, á 4 leg. de Guadix. Pob. 1,116 hab.

HUEJUTTA, c. de la Amér. sept., á 85 leg. N.-E. de Méjico. Pob. 250 familias; lat. N. 22° 55', long. O. 88° 55'.

HUELAMO, v. de Esp., prov. y á 9 leg. de Cuenca. Pob. 529 hab.

HUELBES, v. de Esp., prov. de Cuenca, á 5 leg. de Huete. Pob. 548 hab.

HUELGAS DE BURGOS, monasterio y poblacion de este nombre llamado *Reales compases de las Huelgas*, sit. á los alrededores de Burgos, en Esp. Pob. 209 hab.

HUELGOAT (el), lug. de Fr., en el Finistere, á 9 leg. N.-E. de Chateaulin.

HUELMA, v. de Esp., prov. de Jaen, á 8 leg. de Guadix. Pob. 5,018 hab.

HUELMAMBI, r. de la prov. de Barbaçoas, en Quito, que muere en el Telembi.

HUELVA, v. marit. de Esp., en el rei.

de Sevilla, con pesca de sardinas; á 27 leg. N. O. de Cádiz. Pob. 7,882 hab. — R. de Esp., en Andalucía.

HUENCHULLAMI, peq. r. de Chile, en la prov. de Maule, que desagua en el mar, cerca de Matacnaro.

HUENEJA, v. de Esp., prov. y á 12 leg. de Granada, sit. al pie sept. de la Sierra Nevada. Pob. 2,357 hab.

HUERARI, r. de la Nueva Granada, en la Amér. merid., que desagua en el de las Amazonas; lat. S. 5° 27'.

HUERCAL, r. de Esp., en Andalucía.

HUERCAL OVERA, v. de Esp., prov. de Granada, á 14 leg. de Baza. Pob. 12,800 hab.

HUERCANOS, v. de Esp., prov. y á 16 leg. de Burgos, sit. cerca del r. Yalde. Pob. 855 hab.

HUERMECES, v. de Esp., prov. de Guadalajara, á 2 leg. E. de Sigüenza. Pob. 287 hab.

HUERMEDA, ald. de Esp., en Aragon, á 1 leg. corta de Calatayud. Pob. 450 hab.

HUERTA, v. de Esp., prov. y á 5 leg. de Salamanca. Pob. 282 hab.

HUERTA DE LA OBISPALIA, v. de Esp., prov. y á 5 leg. de Cuenca. Pob. 227 hab.

HUERTA DEL REY, v. de Esp., prov. de Burgos, partido de Aranda. Pob. 945 hab.

HUERTA DE VAL DE CARABANOS, v. de Esp., prov. y á 6 leg. de Toledo. Pob. 2,050 hab.

HUERTA HERNANDO, v. de Esp., prov. de Guadalajara, á 7 leg. de Sigüenza. Pob. 587 hab.

HUERTELES, lug. de Esp., prov. y á 7 leg. de Soria. Pob. 1,085 hab.

HUERTO, lug. de Esp., en Aragon, á 5 leg. S.-S.-E. de Huesca. Pob. 424 hab.

HUESA, v. de Esp., en Aragon, junto al r. Aguas, á 2 1/2 leg. de Zaragoza. Poblac. 1,047 hab.

HUESCA, ant. c. de Esp., en Aragon, sobre el Isuela, donde hay universidad literaria en un suntuoso edificio, 2 colegios mayores y algunas fáb., como tambien restos de sus ant. fortificaciones, rodeada la poblacion de una vega amenísima y campos fértiles; á 10 leg. N.-E. de Zaragoza. Pob. 9,200 hab.

HUESCAR, c. de Esp. y á 25 leg. N.-E. de Granada. Pob. 6,866 hab.

HUESNA, r. de Esp., en Andalucía.

HUETE, c. de Esp., prov. de Cuenca, en una hermosa llanura abundante en azafian, á 24 leg. E. de Madrid. Pob. 2,589 hab. — R. de Esp., en la prov. de Cuenca.

HUETOR DE LA VEGA, v. de Esp., prov. y á 1 leg. S. de Granada. Pob. 820 hab.

HUETOR DE SANTILLAN, v. de Esp.,

prov. y á 2 leg. E. de Granada. Pob. 1,400 hab.

HUETOR TAJAR, v. de Esp., prov. de Granada, á 1 leg. E. de Loja. Pob. 2,000 hab.

HUETOS, v. de Esp., prov. de Guadalajara, á 4 leg. de Mondejar. Pob. 508 hab.

HUEVA, v. de Esp., prov. y á 4 1/4 leg. de Guadalajara. Pob. 415 hab.

HUEVAR, v. de Esp., prov. y á 5 leg. de Sevilla. Pob. 547 hab.

HUEYQUE-LEUVU, V. *Colorado (Rio)*.

HUFRINGEN, v. del gr. duc. de Baden, sobre el Bregaeh, á 8 leg. N.-O. de Schaffhausen. Pob. 1,150 hab.

HUGHESBURGH, v. de la Pensilvania, en los Est. Unid., á 35 leg. N.-E. de Filadelfia; lat. N. 40° 57'.

HUHA, peq. c. del Irak, en Persia, á 2 leg. N.-E. de Gilpagaon.

HUHNEFELD, peq. c. del electorado de Hesse, á 5 leg. N.-E. de Fulda.

HUI ó HUY, peq. c. de la prov. y á 6 leg. S.-O. de Lieja, en los Países Bajos, sobre el Meuse, con manufae. de papel, lienzos impresos, curtidos, molinos de aceite, y aguas miner. Pob. 5,500 hab.

HUICI, lug. de Esp., en Navarra, á 1 leg. de Lecumberri. Pob. 280 hab.

HUILLE, v. de Fr., en el Maine y Loira, á 7 leg. N.-E. de Angers.

HUILQUILEMU, prov. de Chile, en la Amér. mer., entre la de Chillau, los Andes, el r. de Biobío y la prov. de Pucachay, que tiene 25 leg. de largo y 15 de ancho. Tiene mucho polvo de oro y excelente vino moscatel.

HUIS (el), v. de Fr., en el Ain, á 5 leg. O. de Belley. Pob. 1,100 hab.

HUISNÉ, r. de Fr., que nace á 2 leg. O. de Belleme, y desagua en el Sarthe.

HUISSEAU, 2 v. de Fr., una en el Loiret y otra en el Loir y Cher.

HUISSEN, lug. del Gueldre, en los Países Bajos, sobre el Rhin.

HUITTIS, v. del gob. de Abo, en la Finlandia, á 7 leg. N. de Bjorneborg.

HUIZEN, gr. lug. de la Hol. sept., en los Países Bajos. Pob. 1,900 hab.

HULDPOUKRE, c. del dist. de Midnapote, en Bengala; lat. N. 22° 37', long. E. 83° 55'.

HULDOA, e. de la prov. de Dehli, en el Ind., á 2 leg. O. de Coriahunge.

HULEL-PANIAS, lago de Palestina, con un r. de su nombre, que desagua en él; ant. se llamaba *Mesom*.

HULIN, v. de Moravia, á 5 leg. S. de Prerau. Pob. 2,000 hab.

HULL ó KINGSTON-UPON-HULL, e. de Ingl., en Yorkshire, en la confl. del Hult y del Humber, en una situación favorable para el com. inter. y exterior, que es muy

activo, y con un p. defendido por una ciudadela. Hay en esta c. muchas lindas iglesias, varios establec. de beneficencia, un teatro, una cárcel, una aduana, fáb. de jabon, plomo, cerveza, cordelerías, astilleros, una fundición de hierro y molinos de aceite. Hull es á la vez c. y cond., y tiene 26,800 hab. de pob.; á 14 leg. S.-E. de York; lat. N. 53° 45', long. O. 2° 36'. — Peq. e. del Massachusetts, en los Est. Unid., en la orilla mer. de la bahía de Boston.

HULLOH, e. del Guzerate, en el Ind.; lat. N. 22° 37', long. E. 71° 12'.

HULPEN, v. del Brabante mer., en los Países Bajos, á 6 leg. S.-E. de Bruselas. Pob. 800 hab.

HULS, v. de la reg. y á 15 leg. N.-O. de Cleves, en Prusia.

HULST, peq. c. fuerte y ant. de la Zelandia, en los Países Bajos, al S: del Eesalda, á 11 leg. E. de la Esclusa; lat. N. 51° 6', long. E. 1° 45'.

HULTSCHIN ó HOLTSCHEIN, peq. c. de la reg. de Oppeln, en Prusia.

HUMAGUACA, c. de la prov. de Tucuman, en la Amér. mer., á 26 leg. N. de Sn. Salvador.

HUMAM-AIDA, lindo lug. del Asia Menor, con manantiales miner.; á 26 leg. O. de Angora.

HUMANA-DE-TOMPIERES, c. del Nuevo Méjico, en la Amér. sept., á 25 leg. S.-E. de Santa Fé.

HUMANES, v. de Esp., prov. y á 4 leg. S. de Madrid. Pob. 266 hab.

HUMANES DE MOERNANDO, v. de Esp., prov. y á 5 1/2 leg. de Guadalajara. Pob. 900 hab.

HUMANTI, e. en ruinas del Asia Menor, á 26 leg. O. de Angora.

HUMAR, c. del Sigistan, en Persia, á 75 leg. S.-E. de Zareng.

HUMAV, peq. isla del mar Rojo, en la costa de Arabia, á 1 leg. N.-O. de Loheia.

HUMAXAR, e. de la prov. de Tucuman, en la Amér. mer., sobre el Dolee, á 55 leg. S. de Santiago del Estero.

HUMBER, gr. r. de Ingl., formado con la reunion del Ouse, del Ayre y del Trent, en cuya confl. tiene cerca de 900 toesas de ancho, y desagua en el mar de Alemania. — Otro en la isla de Terra Nova, en la Amér. sept., que muere en el golfo de Sn. Lorenzo.

HUMBERCOURT, lug. de Fr., en el Somme, á 5 leg. N.-O. de Doullens.

HUMBLIGNY, lug. de Fr., en el Cher, á 5 leg. N.-E. de Bourges.

HUMBOLESK, peq. c. del circ. de Czaulau, en Bohemia, á 5 leg. S.-O. de Teutschbrod. Pob. 2,000 hab.

HUMERA, v. de Esp., á 1 leg. larga de Madrid,

HUMILLADERO, puebla de Esp., prov. y á 2 leg. de Málaga. Pob. 865 hab.

HUMMELINGEN, cant. pantanoso de la reg. de Munster, en Prusia.

HUMMEL'S-TOWN, r. de la Pensilvania, en los Est. Unid., á 29 leg. O. de Filadelfia.

HUMMINOCK, peq. isla del mar de las Ind., á 6 leg. S. de Mindanao; lat. N. 5° 24', long. E. 124° 17'. — Otra en el mismo mar, bien cultivada y habitada por un pueblo hospitalario; lat. N. 24° 15', long. E. 121° 50'.

HUMPARA, c. del Misore, en el Ind., sobre el Kapini; lat. N. 12° 4', long. E. 74° 16'.

HUMPHREY, c. del Tennessee occid., en los Est. Unid. Pob. 1,511 hab.

HUMP-ISLE, isla del Gr. Océano, de unas 20 leg. de circunf., en una bahía al N. de la Nueva Guinea; lat. S. 2° 50', long. E. 155° 10'.

HUN, c. consid. del Fezzan, en Africa, á 8 leg. N. de Mourzouk.

HUNA, r. de Hungría que nace en los mont. de la Dalmacia, separa este país de la Croacia, y desagua en el Sava.

HUNAWIHO, gr. lug. de Fr., en el Alto Rhin, á 5 leg. de Colmar.

HUNBERG, v. de la Baja Aust., á 2 leg. S. de Viena.

HUNDSFELD ó FRIEDERICHSFELD, peq. c. de la reg. de Breslau, en Prusia. Pob. 700 hab.

HUNDSHUBEL, lug. del circ. de Erzgebirge, en Sajonia, á 9 leg. S. de Chemnitz.

HUNDSMARK, v. de Stiria, en el imp. de Aust., sobre el Muhr, á 5 leg. S.-O. de Indenbeng.

HUNDSRUCK, cordillera de mont. de Alem., en el circ. bávaro del Rhin, y en la prov. prusiana del Bajo Rhin, con cuyo nombre se conoce tambien algunas veces el territ. comprendido entre el Rhin y el Nahe.

HUNEFELD, v. del electorado de Hesse-Cassel, á 5 leg. N.-O. de Fulda.

HUNERWASSER, v. de Bohemia, á 4 leg. N. de Jung-Bunzlau.

HUNGEN, v. del gr. duc. de Hesse-Darmstadt, á 1 leg. S.-S.-E. de Braunfels. Pob. 900 hab.

HUNGERFORD, v. de Ingl., sobre el Kennet, sit. en el territ. de los cond. de Berks y de Wilts, á 10 leg. O. de Reading. Pob. 1,550 hab.

HUNGRÍA (en húngaro *Magyar Ország*), rei. de Eur. dependiente del imp. de Aust., que tiene por limites al N. la Galitzia, al E. la Transilvania y la Valaq., al S. la Turq., la Esclavonia y la Croacia, y al O. la Alem. Se halla sit. entre los 44° 15' y 49° 26' de lat. N., y los 15° 45' y 24° 46' de long. E., con una extension de 150 leg. de largo, so-

bre 120 de ancho y 7,798 leg. cuad. de superf. Dividiase en otro tiempo la Hungría en alta y baja, pero el gob. austr. le dió una nueva circunscripcion, y actualmente se divide en civil y militar; comprendiendo la primera 4 circ., 2 al N. y al S. del Danubio, 1 al N. y al O. del Theys, y otro al S. y al E. de ester. Estos estan subdivididos en cond., de los cuales hay 13 en el primero y 11 en cada uno de los otros tres. Compónese la Hungría militar de un territ. de una gr. extension sobre la frontera mer., cuyos hab. regidos por una especie de constitucion militar, se hallan exentos de impuestos con condicion de tomar las armas á la 1ª orden del gob. Sirven de limites a este rei. los mont. Krapacs en un espacio consid., ocupando mas de su tercio; pero tiene tambien llanuras muy vastas, y una que coge mas de la mitad del país. El clima varia conforme la posicion de los sitios, y el terreno en las orillas de los rios es muy rico, ofrece excelentes pastos, que mantienen numerosos rebaños, y produce cebada, centeno, maiz, avena, mijo, arroz, patatas, lino, cáñamo, tabaco, azafrañ y muy buenos vinos, entre los cuales se distinguen los de Tockay, Rust, Edebourg, Buda, Sn. Jorge, etc. Los caballos son peq., pero ligeros y hermosos. Aunque la Hungría no es un país manufacturero, posee sin embargo fabr. consid. de algodón, paños ordinarios, tabaco, aceite, curtidos, potasa, obras de hierro, etc.; y el único com. que se hace es el del cambio, que está en manos de Judíos y Griegos. — La Hungría fue gobernada por duques electivos hasta el año 997, que Estevan tomó el título de rey, estableció el catolicismo en sus est., y recibió del papa el título de apostólico que lleva el emperador de Austr. desde 1437, en que el archiduque Fernando, habiéndose casado con la hija del rey Sigismundo, le sucedió en el trono. La constitucion de este país es una mezcla de monarquía y de aristocracia; el poder ejecutivo está confiado á un consejo de estado, residente en Buda, presidido por el palatino, que regularmente es el virey, y se nombra por la dieta, de una lista de 4 candidatos presentados por el rey, ejerciendo el encargo durante su vida. Los estados se componen de los prelados católicos, los magnates, los representantes de la nobleza de segunda clase y los de las c. libres. Compónese la cámara alta, presidida tambien por el palatino, de los dos primeros órdenes, y la dieta se reúne cada 5 años; pero sus sesiones son mucho mas frecuentes. Las rentas de este rei. ascienden á 400 millones de reales, y casi todas las cargas del est. las sostienen los labradores. Los Húngaros tienen bastante buena talla, y son belicosos, altaneros y vengativos; su ejército se compone de 65,000

hombres, y ademas una milicia permanente. La religion católica es la dominante en este pais; pero con tolerancia de los demas cultos, y aunque en todas las parroquias hay escuelas, la instruccion se halla poco extendida. La lengua húngara es un dialecto del eslavon; en los tribunales se habla el latin, y bastante generalmente en el pueblo. La cap. del rei. es Pesth, y las demas princip. c. Buda, Debreezein y Presburgo. Pob. 7,500,000. hab.

HUNINGA, peq. c. de Fr., en el Alto Rhin, que en 1815 hizo una buena defensa, y en consecuencia del tratado de Paris del mismo año, fueron sus fortificaciones demolidas; lat. N. 47° 41', long. E. 5° 15'. — Enfrente se halla el Peq. Huninga.

HUNMANBY, v. de Ingl., en Yorkshire, á 3 leg. de Bridlington. Pob. 900 hab.

HUNNEINE, c. de la reg. de Argel, en Afr., ecrea del mar, á 4 leg. N.-O. de Tackumbrect.

HUNOLSTEIN, v. de la reg. y á 8 leg. E. de Treves, en Prusia.

HUNSTE, lug. de la reg. de Cleves-Berg, en Prusia, cerca de Duisbourg.

HUNTE, peq. r. de Alem., que despues de haber atravesado el lago Dummersee, toma el nombre de Lolme, y desagua en el Weser, á 8 leg. N.-E. de Olenbourg.

HUNTEBOURG, v. de Hanover, sobre el Hunte, á 9 leg. N.-E. de Verden.

HUNTER, grupo de islas en el extremo N.-O. de la de Van-Diemen; lat. S. 40° 50', long. E. 142° 40'. — Rada sobre la costa or. de la Nueva Hol., donde se halla el establec. del New-Castle; lat. S. 55°. — Fuerte de los Est. Unid., sobre el Mohawk, á 9 leg. O. de Schenectady.

HUNTERDON, cond. del Nuevo Jersey, en los Est. Unid., que linda al S.-O. y al O. con el Delaware. Tiene 16 leg. de largo y 15 de ancho. Su cap. es Trenton, y su poblae. 24,555 hab.

HUNTERSTOWN, c. de la Pensilvania, en los Est. Unid., á 10 leg. O. de Yorktown.

HUNTING-CREEK, r. de la Virginia, que desagua en el Chesapeak; lat. N. 37° 50', long. O. 78° 5'. — Otro que desagua en el Potomack, en el distr. de Columbia.

HUNTINGDON, cond. de Ingl., rodeado de los de Cambridge, Northampton y Bedford, cuya parte N. y N.-E. le ocupan vastos pantanos que hacen su mansion mal sana. Se hace en este cond. excelente queso, conocido con el nombre de Stilton, y tiene 42,208 hab. — Cap. del cond., sobre el Ouse, y patria de Olivier Cromwell; con cervezarias. Pob. 2,400 hab.; á 6 leg. N.-O. de Cambridge; lat. N. 52° 20', long. O. 2° 50'. — Cond. extenso y mont. de la Pensilvania, en los Est. Unid., rodeado de los de Lycoming, Miffling, Franklin, Bedford, Somers-

set, y Westmoreland. Tiene 30 leg. de largo y 16 de ancho. Pob. 14,778 hab. — Cap. del cond., sit. sobre el Juniata, á 6 leg. S.-O. de Lewistoeon. Pob. 700 hab.; lat. N. 40° 26', long. O. 80° 22'. — Lug. del est. y á 15 leg. de Nueva York, en los Est. Unid., en Long-Island.

HUNTLY, v. de Escocia, en Aberdeen, en la confl. del Bogie con el Deveron, con fáb. de cueros.

HUNTSVILLE, c. de la Carolina sept., en los Est. Unid., á 6 leg. de Rocheford. — Lug. del est. de Alabama, en los Est. Unid.

HUNYAD, palat. de Transilvania, en los confines de Hungria, que tiene 146 leg. cuad. de superf. y 101,000 hab., con clima templado, cosechas de maiz, uvas, frutas y ganado vacuno, lanar, caballar, cabrio y de cerda, etc.

HUNYAD. V. *Eisenmarkt*.

HUON, grupo de peq. islas del océano Pacíf. mer., descubierto por los Franceses en 1795; lat. S. 18° 25'.

HUPPY, v. de Fr., en el Somme, á 5 leg. O. de Abeville.

HURDA, c. de la prov. de Kandeish, en el Ind.; lat. N. 22° 24', long. E. 74° 58'.

HURDWAR ó **HAREDWARA**, c. del Delhi, en el Ind., sobre el Ganges, concurrida en el mes de abril por una infinidad de peregrinos. Tiene en esta epòca una feria de las mas consid. del Ind., pertenece á los Ingleses, y se halla en los 29° 57' de lat. N., y 75° 42' de long. E.

HUREPOIX (el), ant. peq. pais de Fr. comprendido en el dia en el depart. del Sena y Oise.

HURIEL, v. de Fr., en Allier, á 2 leg. N.-O. de Montluzon.

HURON, cond. del territ. de Michigan, en los Est. Unid. Pob. 580 hab. — Otro en el Ohio, al S. del lago Erie, cuya cap. es Aveney. Pob. 1,500 hab. — Rio de los Est. Unid., que nace en el territ. de Michigan, y muere en el lago Erie, á 5 leg. S. de Malden. — Otro que desagua en el lago de Sn. Clair.

HURON, lago de la Amér. sept., y uno de los mas vastos del universo, sit. entre los 43° 10' y 47° 10' de lat. N., y los 85° 10' y 87° 5' de long. O. Comunica al N.-O. con el lago Superior por el estrecho de Sta Maria, al O. con el lago de Michigan, por el estrecho de Michilimackinac, y al S. con el de Erie, por el r. y lago de Sn. Clair. Tiene 90 leg. de largo, y 75 en su mayor anchura; abraza un gr. número de islas, y recibe muchos r. consid., y la linea de demarcacion entre el Canadá y los Est. Unid. la atraviesa del N. al S.

HURONES (los), tribu india de la Amér. sept., que habitaba en otro tiempo el estado

actual del Ohio, cuyo número está reducido en el día á 10 ó 12 familias.

HURRIAL, c. de Bengala, en el distr. de Rajeski, donde los Ingleses tienen una factoria; lat. N. $24^{\circ} 19'$, long. E. $86^{\circ} 57'$.

HURRIFORE, distr. del Lahore, en el Ind., sit. entre los 32° y 35° de lat. N. y regado por el Beyah, pert. á los Seiks. — Cap. del distr.; lat. N. $32^{\circ} 6'$, long. E. $75^{\circ} 11'$.

HURST-CASTLE, fort. de Ingl., á 11 leg. de Yarmouth, donde Carlos I fue encerrado algunos dias antes de su sentencia; lat. N. $50^{\circ} 42'$, long. O. $47'$.

HUS, e. episc. de Moldavia, en la Turq. eur., donde en 1712 se firmó un tratado entre la Rus. y la Puerta; á 28 leg. S.-O. de Bender; lat. N. $46^{\circ} 35'$, long. E. $26^{\circ} 14'$.

HUSEIANABAD, v. de la Natolia, en la Turq. asiát., á 17 leg. S.-O. de Amasia.

HUSEN (Alto y Bajo), 2 lug. del gr. duc. de Baden, sobre el Rhin, á 1 leg. O. de Cappel.

HUSSENABAD, c. de la prov. de Mulwah, en el Ind., sobre el Nabuddah; lat. N. $22^{\circ} 42'$, long. E. $75^{\circ} 34'$.

HUSSINETZ, v. de Bohemia, sobre el Blánitz, á 6 leg. N.-O. de Pisek, patria de Juan Huss. — Otra de la reg. de Bréslau, en Prusia.

HUSSJATYN, v. de la Galiteia, en el imp. de Aust., á 15 leg. N.-O. de Kaminiec.

HUSTNAPORE, c. muy ant. del Dehli, en el Ind., en otro tiempo cap. de un poderoso imp., sobre el Ganges; á 20 leg. N.-E. de Dehli; lat. N. $29^{\circ} 7'$, long. E. $75^{\circ} 56'$.

HUSUM, c. y p. de la costa occid. del duc. de Sleswick, en Din., con un palacio. Comercia en ganado vacuno, lanar, cabrío, caballo y cerveza, y posee molinos de aceite, una refinería de azúcar, tintorerías, y astilleros; á 6 leg. O. de Sleswick. Pob. 4,000 hab.

HUSZTI, peq. c. del palat. de Marmorasch, en Hungria, sobre el Theyss.

HUTSCNITZ, v. de Bohemia, á 1 leg. de Lentmeritz.

HUTTANY, c. del Bejapore, en el Ind., con una ciudadela y com. consid.; lat. N. $16^{\circ} 59'$, long. E. 75° .

HUTTENBERG, v. de la Baja Carintia, en el imp. de Aust., á 10 leg. N.-E. de Clagenfurt, con ricas minas.

HUTTENHEIM, v. del princ. de Schwarzenberg, en el eirc. del Rezat, en Bav. — Lug. de Fr., en el Bajo Rhin.

HUTTLINGEN, gr. lug. del Wurtemberg, en Alem., sobre el Koehér.

HUTTWEIL, v. del cant. de Berna, en Suiza, á 10 leg. N.-O. de Lucerna.

HUYNGEN, v. de la reg. y á 2 leg. S. de Colonia, en Prusia.

HUYSEN, gr. lug. del Norte Hol., en los Países Bajos. Pob. 1,900 hab.

HYAMEN ó **ANGONI**, isla y c. de la China, en la prov. de Fo-Kien, con uno de los mejores p. del mundo y una soberbia pagoda dedicada á Fó; á 120 leg. de Canton.

HYARON, peq. isla del archip. Griego, sobre la costa de la Morea.

HYATNAGUR, c. de la prov. y á 4 leg. S.-E. de Hyderabad, en el Ind.

HYATNAPORE, c. del Bengala, á 7 leg. N.-O. de Mauldah.

HYDE, cond. de la Carolina sept., en los Est. Unid., cuya cap. es Germantoon. Pob. 6,029 hab.

HYDERABAD, gr. pr. del Ind., llamada en otro tiempo *Telingana* y despues *Golconda*, situada entre los 16° y 19° de lat. N.: tiene 145 leg. de largo y sobre 120 de ancho. El territ. es fértil y abunda en algodón, que es su único artículo de com., y posee minas de diamantes poco productivas. El Hyderabad en otro tiempo pertenencia á los Mahometanos, que todavía se encuentran en gr. número en la prov.; pero en el día se halla gobernado por un soubabar, cerca del cual tienen los Ingleses una especie de embajador y 10,000 hombres de tropas. — Cap. de la prov. sit. sobre el Muse, á 2 leg. de la fort. de Golconda, con 2 buenos palacios y bellas mezquitas; lat. N. $17^{\circ} 17'$, long. E. $76^{\circ} 32'$. — Otra, cap. del Sínde, en el Ind., sobre el Fulali, resid. de los emirs ó príncipes de la prov., con una ciudadela. Pob. 15,000 hab.; lat. N. $25^{\circ} 22'$, long. E. $66^{\circ} 21'$.

HYDERBUNGI, c. del Lahore, en el Ind., cerca del Indo; lat. N. $35^{\circ} 20'$, long. E. $69^{\circ} 5'$.

HYDERGUNGE, dos c. de la prov. de Oude, en el Indost.

HYDERGUR, fort. de la prov. de Bednore, en el Ind., en los mont. Ghauts, á 15 leg. del mar. — C. de la misma prov.; lat. N. $26^{\circ} 37'$, long. E. $79^{\circ} 15'$.

HYDERSHY, c. del Hyderabad, en el Ind.; lat. N. $17^{\circ} 24'$, long. E. $72^{\circ} 15'$.

HYDRA ó **IDRA** (se dice es la ant. *Ariatera*), peq. isla del archip. Griego, en la costa or. de la Morea, con territ. cascajoso y poco cultivado, pero muy poblado; y sus hab. hacen un com. consid., con los marinos mas intrépidos del archip. y tienen 200 embarcaciones. La c. de Hydra tiene un p. cómodo y la isla encierra cerca de 40 iglesias y 20,000 hab. de pob.; lat. N. $37^{\circ} 20'$, long. E. $21^{\circ} 10'$.

HYDRAH, c. consid. de la reg. y á 60 leg. S.-O. de Tuncz, en Afr., en los confines de la de Argel, con ruinas curiosas en las cercanías.

HYERES, c. de Fr., en el Var, con un p. regado, cuyo territ. está cubierto de bosques de naranjos, limoneros, granados y olivos, y

se benefician en él excelentes alinas; comer. esta c. en aceite, vino y demas produc. que dá; lat. N. 45° 7', long. E. 5° 47'. — Al S.-E. de Hyeres se hallan las islas del mismo nombre, en número de 5 (las ant. *Stachades*), que son, Porqueroles, Puerto Cruz y la isla del Titan, con terreno inculto.

HYNNERY, v. de la prov. de Smaland, Suecia, á 21 leg. O.-S.-O. de Wexis.

HYRYNSALMI, v. de la Bothaia or., en Rus., á 16 leg. N.-E. de Uleaborg.

HYS. V. *Hu.*

HYTHE, peq. c. de Ingl., en Kent, cerca del mar, á 5 leg. S.-O. de Douvres. Pob. 2,520 hab.

I.

IAKOUTES (los), pueblo de la Siberia, que habita al O. de la prov. de Ochots, en los alrededores del Iakoutsk y del Lena, cuyos hab., en número de 84,000, son idólatras, polígamos, y viven de pescados crudos.

IAKOUTSK, c. del gob. y á 401 leg. N. de Irkoutsk, en Siberia, sobre el Lena. Contiene unas 900 casas, una iglesia de piedras, y está habitada por Rusos; lat. N. 62° 13', long. E. 127° 22'.

IALEA, v. de Natolia, en la Turq. asiát., enfrente de Metelin, á 5 leg. O. de Pergamo.

IAMNITZ, v. de Moravia, á 10 leg. N.-O. de Znaim.

IAO-TCHEOU-FOU, c. de la prov. de Kiang Si, en la China, á 28 leg. N.-N.-E. de Nan-Tchang-Fou.

IASSU, c. del Turkestan, sobre el Gihon, á 88 leg. N. de Samarcanda.

IBABA, cap. de la prov. de Waitsha, y una de las c. mas gr. de la Abisinia, sit. en un terreno fértil y delicioso.

IBABACO ó IAMAQ, una de las islas Filipinas, en el mar de las Ind., con terreno montuoso; lat. N. 11° 50'.

IBAGUE, c. de Nueva Granada, en la Amér. mer., habitada por unas 400 familias; á 28 leg. O.-S.-O. de Sta. Fé.

IBAI EDERRA, r. de Esp., prov. de Guipuzcoa.

IBALZABAL, rio de Esp., señorío de Vizcaya.

IBAÑETA, monte de Esp., prov. de Navarra, en el valle de Val Carlos.

IBAR, v. de la Servia, en la Turq. eur., sobre un r. del mismo nombre, que desagua en el Danubio cerca del Semendria; á 4 leg. de Novibazar.

IBARBALZ, r. de Esp., prov. de Alava.

IBARRA, prov. de la intend. de Quito, en la Amér. mer., que linda al N. con la de Pastos, al E. con la de Sucumbios y los bosques habitados por los Indios, al S. con la prov. de Otavalo, y al O. con la de Esmeraldas. Tiene 20 leg. de largo de N.-O. á S.-E. Báñanla los r. Pizco, el Taguando, el Blanco y la Mira, y abunda en trigo, azúcar, frutas y algodón, del que hace un comercio. — Su cap. está situada en una her-

mosa llanura, bañada por el Taguando. Las calles son anchas y las casas muy bien edificadas. Pob. 12,000 hab.; á 17 leg. N.-E. de Quito; lat. N. 0° 20', long. O. 80° 15'. — Lug. de Esp., prov. de Guipuzcoa, con 2 tenerías, 1 ferrería y 1 molino harinero. Pob. 450 hab. — ó Zalgo, anteigl. de Esp., prov. de Alava, con 26 fraguas en que se elabora herradura; á 2 leg. de Mondragon. Pob. 766 hab.

IBARRAUGUELÚA, anteigl. de Esp., señorío de Vizcaya, sit. sobre la costa del Océano, al O. del cabo de Ogoño, á 7 leg. de Bilbao. Pob. 2,012 hab.

IBARS (Sn.), peq. c. de Fr., en Arriège, á 5 leg. N.-O. de Pamiers.

IBARS DE URGEL, lug. de Esp., prov. de Cataluña, á 6 leg. de Lérida. Pob. 380 hab.

IBAR URI, anteigl. de Esp., señorío de Vizcaya. Pob. 438 hab.

IBBENHUREN, c. del Hanover, á 5 leg. N.-O. de Osnabruck.

IBDES, v. de Esp., en Aragon, sit. á la margen izquierda del r. Mesa, á 4 leg. de Ateca. Pob. 1,044 hab.

IBERI. V. *Caracares.*

IBERIA (Nueva), c. del distr. de Attacapas, en la Luisiana, en los Est. Unid., sobre el Teche, á 82 leg. O. de la Nueva Orleans.

IBÉRICOS (montes), cordill. de mont. de Esp., que empieza desde las fuentes del Tajo, dentro de la prov. de Cuenca, por las orillas del Jucar y del Gabriel; sigue de N.-O. á S.-E., entra luego en la Mancha, separa esta prov. del rei. de Murcia, al O. de Albacete; forma las elevadas serras de Alcaraz y de Segura (*Ospeda* de los ant.), y finalmente remata en 2 gr. brazos, de los cuales uno se pierde con los cabos de Cervera y de Palos, y el otro en el Mediter., en el cabo de Gata.

IBERO, lug. de Esp., en Navarra, sit. sobre la ribera izquierda del rio de Asain, y la derecha del Arga, á 1 1/2 leg. de Pamplona. Pob. 453 hab.

IBERVILLE, c. de la Luisiana, en los Est. Unid., bañada por el Misisipi; el Iber-

ville, el Plaquemina y el Atehafayala. Produce algodón, arroz y algun azúcar. Pob. 2,679 hab. — Rio ó canal del mismo estado, por el que el Misisipi descarga sus aguas sobrantes en el lago Maurepas. Está casi seco durante 9 meses del año.

IBI, v. de Esp., prov. de Valencia, con fabr. de paños; á 5 leg. N. O. de Gijona. Pob. 2,867 hab.

IBIECA, lug. de Esp., en Aragon, á 5 leg. E. de Huesca. Pob. 564 hab.

IBIERNAS (las), v. de Esp., prov. y á 8 leg. de Guadalajara. Pob. 374 hab.

IBIO, lug. de Esp., prov. de Santander, á 24 $\frac{1}{2}$ leg. de Burgos. Pob. 823 hab.

IBIZA. V. *Iviza*.

IBOIPITINHL, rio del Brasil, en la Amér. mer., que desagua en el Océano; lat. S. 30° S'.

IBOR, r. de Esp., prov. de Extremadura, que nace en las inmediaciones de Guadalupe, y desagua en el Tajo, á 1 leg. de Val de Uncan.

IBORRA, lug. de Esp., en Cataluña, á 4 leg. de Cervera. Pob. 580 hab.

IBOS, v. de Fr., en los Altos Pirineos, á 1 leg. N. de Tarbes.

IBRAHIL, c. de la Valaqa., en la Turqu. eur., sobre el Danubio, en la confl. del Sireth, con un cast. y algunas fortificaciones; á 12 leg. S. de Yassi.

IBRAHIM, rio de Persia, que desagua en el golfo Pérsico, á 2 leg. S.-O. de Mina.

IBRAHIM-BASSA (el ant. *Adonis*), rio de Stiria, que desemboca en el Mediter., á 2 leg. S. de Gihélet.

IBRAHIMLIK, c. del Irak-Arabi, en la Turqu. asiát., sobre el Tigris, á 53 leg. N. de Bagdad.

IBRILLOS, v. de Esp., prov. y á 10 leg. de Burgos. Pob. 300 hab.

IBRIM, c. de Nubia, en Afr., sobre el Nilo, á 50 leg. S. de Siene.

IBROS DEL REY, v. de Esp., prov. y á 6 leg. de Jaen. Pob. 3,829 hab.

IBROS DEL SEÑORÍO, v. de Esp., prov. de Jaen. Pob. 364 hab.

IBURG, v. del princip. de Osnabruck, en Hanover, sobre el Colbeck, con un palacio; á 12 leg. N.-E. de Munster.

ICA, prov. del Perú, en la Amér. mer., que liada al E. con las de Castro Vireina y Lucanas, al S.-E. y al S. con la de Cumaná, y al O. con el oceano Pacifico. Tiene 50 leg. de largo y 24 de ancho. El clima es muy caliente, y el terreno arenoso, pero fértil, y abundante en frut.s., granos, legumbres, vinos y aceitunas. — Su cap. está situada en una llanura; tiene muchos conventos, un colegio y una fundicion de vidrio, y comer. en vinos y aguardientes; á 57 leg. E.-S.-E. de Lima; lat. S. 13° 50', long. O. 77° 48'.

ICASTEGUITA, v. de Esp., llamada de la union de Aizpurrna, prov. de Guipúzcoa, sit. á orillas del r. Oría, á 1 leg. de Tolosa. Pob. 148 hab.

ICHENHAUSEN, v. de Bav., sobre el Gunz, á 2 leg. S. de Gunzbourg. Pob. 1,400 hab.

ICHENHEIM, v. del gr. duc. de Baden, en el circ. de Kinzing.

ICHIM, peq. c. de Rus., en el gob. y á 47 leg. S. de Tobolsk.

ICHTERSHAUSEN, peq. c. del princ. de Sajonia Gotha, á 3 leg. S. de Erfurth.

ICHUBAMBA, r. caudaloso de la intend. de Quito, en la Amér. mer., que baja de la mont. de Cotopaxi, y desagua en el Amaguana.

ICKELSHEIM, gr. lug. de Bav., en el circ. del Rezat.

ICODE DE LOS VINOS, lug. de Esp., en Canarias, isla de Tenerife, á 2 leg. de la Rambla y 9 de la Laguna. Pob. 3,789 hab.

ICOLMKILL. V. *Iona*.

ICOTEA, lago de la isla de Haiti, cerca del de Enriqueillo.

IDA, célebre mont. de la isla de Candia, á cuyo pie habita un pueblo de Abadiotas, Arabes de origen, de unos 4,000 individuos.

IDAÑA A NOVA, v. de Port., prov. de la Beira, á 5 leg. E. de Castelo Branco. Pob. 2,120 hab.

IDEJE, c. del Khusistan, en Persia, á 20 leg. O. de Shuster.

IDI, c. de la Armenia turca, á 20 leg. O. de Kars.

IDIAZABAL, v. de Esp., prov. de Guipúzcoa. Pob. 1,140 hab.

IDRA, v. de Dalecarlia, en Suecia, sobre el Dala-Elf, con minas; á 55 leg. N.-N.-O. de Falhun.

IDRA ó IDRIA. V. *Hydra*.

IDRIA, peq. c. de la Carniola, en el imp. de Aust., con fabr. de sederias y contornos abundantes en minas, de las cuales la mas preciosa es la de mercurio. Pob. 3,500 hab.; á 11 leg. O. de Laibach.

IDRO, v. del rei. Lomb. Ven., en un lago del mismo nombre, á 6 leg. N.-E. de Brescia.

IDSTEIN, peq. c. del duc. y resid. del duque de Nassau, con tenerías, ferrerías y manuf. de punto; á 6 leg. N. de Maguncia.

IDSUME, prov. del Japon, sobre la costa mer. de la isla de Nifon, con una cap. del mismo nombre.

IENA. V. *Jena*.

IF (*Hypca*), isla de Fr., en las Bocas del Ródano, y la mas or. de las tres que se encuentran á la entrada del p. de Marsella, defendida por un cast.

IFFELIAN, c. de la Armenia persa, á 56 leg. E.-N.-E. de Erivan.

IFFROS, c. del Yemen, en Arabia, á 5 leg. E.-S.-E. de Taas.

IFSHAR, c. del Malwah, en el Ind.; lat. N. 25° 24', long. E. 74° 48'.

IGA, p. de mar en la isla del Japon, á 35 leg. S.-E. de Meaco.

IGAL, v. de Hungría, en los mont.; lat. N. 46° 31', long. E. 15° 5'.

IGAL, v. de Esp., prov. de Navarra. Pob. 147 hab.

IGARASSU, peq. rio de la prov. de Seabra, en el Brasil, que dasaguá en el Océano cerca del Paraguay.

IGARIPE, rio de la Guyana portuguesa, en la Amér. merid., que desemboca en el r. de las Amazonas.

IGEA, v. de Esp., prov. y á 9 leg. de Soria. Le baña el rio Linares, sobre el cual tiene un buen puente de piedra con 5 arcos, el del medio de una magnificencia extraordinaria. Pob. 2,178 hab.

IGÉIALIN, peq. isla del estrecho que separa la Rus. de la Amér.; lat. N. 65° 40', long. O. 171° 16'.

IGEL ó **AGUILA**, lug. de la reg. y á 2 leg. S.-O. de Treves, en Prusia, en la confl. del Mosela y el Sarthe.

IGG, v. de la Baja Carintia, en el imp. de Aust., sobre el Igg, á 2 leg. S.-O. de Laybach.

IGGELHEIM, v. del circ. del Rhin, en Bav., cerca de Espira. Pob. 1,200 hab.

IGIGEN, v. de Macedonia, en la Turqu. ear., á 5 leg. S.-E. de Sardique.

IGIGUINSK, peq. circ. de la prov. de Arkoutsk, en la Rus. asiát., sobre un golfo del mismo nombre, con clima frio, poca pob. y una v. de su nombre.

IGLA, peq. r. de la Moravia, que nace en la Bohemia y muere en el Schwarza.

IGLAU, circ. de Moravia, que se extiende desde el circ. del Brunn hasta el archiducado de Aust., y tiene 95 leg. cuad. de superf., terreno montuoso y pastos excelentes. Pob. 151,100 hab. — Su cap. es una c. fuerte y muy ant., sobre el Iglá, que posee fábr. de paños finos, cervcerías, y hace un com. consid. de trigo, cáñamo y lúpulo. Pob. 11,100 hab.; á 25 leg. S.-E. de Praga; lat. N. 49° 23', long. E. 15° 16'.

IGLESIAS, c. episc. consid. de la costa S.-O. de Cerdeña, que comercia en aceitunas, miel y queso. Pob. 6,000 hab.; á 14 leg. O. de Cagliari.

IGLESIAS, v. de Esp., prov. y á 5 1/2 leg. O.-S.-O. de Burgos. Pob. 474 hab.

IGLESUELA, v. de Esp., prov. de Toledo, á 4 1/2 leg. de Talavera. Pob. 745 hab. — (*la*), v. de Esp., en Aragon, á 14 leg. de Alcañiz. Pob. 768 hab.

IGLO, c. del cond. de Zips, en Hungría, sobre el Kunnert, á 2 leg. S. de Leutschan. Posee ricas minas de cobre y hierro, can-

terás de marniol, y hace un com. consid. de lencería. Pob. 5,500 hab.

IGLORSÖIT c. de la Groenlandia or.; lat. N. 61° 25', long. O. 47° 50'.

IGNACIO (Sn.), c. del Canadá, en la Amér. sept., sobre el Sn. Lorenzo; lat. N. 47° 1', long. O. 47° 50'.

IGNY, v. de Fr., en el Marne, á 4 leg. S. de Eprenay.

IGRANDE, v. de Fr., en Allier, á 2 leg. S.-E. de Borbon Archambaud.

IGRIDI, c. de la Caramania, en la Turqu. asiát., sobre un gr. lago.

IGUALA, pob. india de Méjico, en la Amér. sept., en un desfiladero profundo, á 44 leg. S.-E. de Méjico.

IGUALADA, v. consid. de Esp., en Cataluña, sobre el Noya, con fábr. de armas y manufacturas de lana y estambre, hilados y tejidos de algodón, tenerías, curtidos y sombreros; á 15 leg. N.-O. de Barcelona. Pob. 7,751 hab.

IGUALAPA, c. de Méjico, en la Amér. sept., cerca del mar, habitado por unas 560 familias; lat. N. 16° 59', long. O. 101°.

IGUARACU, v. de la prov. de Paraíba, en el Brasil, á 2 leg. del mar, entre Recife y Goiana. Pob. 800 hab.

IGUATIMY, r. del Brasil, en la Amér. merid., que nace en las montañas entre el Paraguay y el Parana, y desagua en este último r., en la lat. S. 25° 47'.

IGUAZU, rio considerable del Paraguay, en la América merid., que se une con el Parana; lat. S. 24° 55'.

IGUELDO, lug. de Esp., prov. de Guipúzcoa, cerca de Sn. Sebastian. Pob. 200 hab.

IGUELDO-MEUDI, mont. elevada de Esp., prov. de Guipúzcoa, entre la ciudad de Sn. Sebastian y Villa de Orio. En una de sus mayores alturas, que cae enfrente del castillo de Sn. Sebastian, está la torre de Arrobi, y en su punta un fanal de reverbero cuya luz alcanza hasta mas de 10 leg.

IGUEN, rio del Brasil, en la Amér. merid., que desagna en el Océano; lat. S. 10° 20'.

IGUEÑA, lug. de Esp., prov. de Leon, á 7 leg. de Astorga. Pob. 266 hab.

IGUIDI, lug. y distr. de Sahara, en Afr., llamada *Leuphica* ó *Lempta*.

IGUIRA, c. del pais de Soko, sobre la costa de Oro del Afr., donde se encuentra oro.

IGUMINA, v. del gob. y á 16 leg. E. de Min-k, en la Lituania rusa.

IENA, nombre de 5 peq. r. de Prusia.

IHOLDY, v. de Fr., en los Bajos Pirincos, á 9 leg. N.-O. de Manleon.

IHOR, península á 40 leg. S.-E. de Malaca, en el Ind.

IHRINGEN, lindo lug. del gr. duc de

Baden, á 1 leg. N.-E. del Viejo Brissach. Pob. 1,600 hab.

IIIAT, peq. isla del Océano Pacif.; lat. S. 7° 11', long. E. 148° 15'.

IISED-KIIARTS, c. del Irak-Adjemi, en Persia, en medio de un valle bien regado, á 25 leg. S. de Ispahan.

IJO, c. del Japon, en la isla de Xicoco.

IK, r. de Rus. que nace en el goh. de Orenbourg y se reúne con el Kama, en el de Casan.

IKARUNGA, c. del Japon, en la isla de Nipon, á 50 leg. N. de Meaco.

IKDER, v. del Asia Menor, á 12 leg. S. de Satalia.

IKEIKANI, v. del Asia Menor, á 26 leg. E. de Constantinopla.

IKENDA, c. del Japon, en la isla de Nipon, á 57 leg. O.-N.-O. de Jeddo.

IKERVAR, v. del palat. de Eisenbourg, en Hungría, sobre el Herpenzo, á 20 leg. S.-O. de Raab.

IKERY, c. del Misore, en el Ind., cap. de un ant. y poderoso imp., cuya pob. ascendia á 100,000 hab.; lat. N. 14° 6', long. E. 75° 47'.

IKMAS, lug. del Alto Egipto, á 4 leg. S.-O. de Menuf.

IKOLLA, distr. del Angola, en el S. del Afr., al E. de Loanda.

IKON, peq. p. sobre la costa or. del Afr., donde los Holandeses tienen una factoría.

ILAGA-KIAMEN, fuerte de la Tart. china, á 6 leg. S. de Merguen.

ILAMBA, prov. marít. de Angola, en Afr., donde los Portugueses tienen muchos estable.

ILANES, p. de Esp., en Asturias; lat. N. 45° 26', long. O. 6° 58'.

ILANNA, país del Afr., sobre los confines del Penin.

ILANTZINSKOI, c. del gob. de Irkoutsk, en la Rus. asiát., á 4 leg. N.-O. de Verchucy-Udinsk.

ILANZ, ant. c. muy pobre de los Grisones, en Suiza, sobre el Rhin, á 8 leg. S.-O. de Coira.

ILBESHAUSEN, c. del electorado de Hesse. Pob. 900 hab.

ILBESHEIM, lug. del círc. del Rhin, en Bav. — Otro en el gr. duc. de Hesse-Darmstadt, al O. del Rhin.

ILCHESTER ó IVELCHESTER, v. de Ingl., en Somerset, sobre el Yco, patria de Roger Bacon; á 17 leg. N.-N.-E. de Exeter.

ILDEFONSO (Sn.), v. de Esp., prov. de Segovia, que debe su origen á la creccion del palacio de la Granja por Felipe V, en 1721. Son admirables sus jardines y fuentes, hechas por el estilo de las de Versailles. El palacio está á 5,800 pies sobre el nivel del mar; son notables la manufactura de cristales del gobierno y las fáb. de acero y telas.

Pob. 4,300 hab.; á 16 leg. N.-O. de Madrid y 9 N. del Escorial. — Otra en Méjico, en la prov. y á 25 leg. N.-E. de Oajaca; lat. N. 17° 28', long. O. 95°. — Grupo de islas al S. de la tierra del Fuego, en la Amér. merid.; lat. S. 55° 53', long. O. 72° 1'.

ILDEFONSO DE LOS ZAPOTECAS (Sn.), c. de Méjico, en la Amér. sept., á 20 leg. de Santiago.

ILEFELD, v. de la prov. de Gotinga, en Hanover, á 2 leg. N. de Nordhausen.

ILEK, r. del gob. de Orenbourg, que corre á la largo de la línea de limites entre la Rus. eur. y la asiát., en cuyas orillas se encuentran las minas de sal mas productivas del imp.

ILELZKAIA, fuerte del gob. de Oufa, en la Rus. asiát., con minas de sal, á 29 leg. O. de Orenbourg.

ILELZKAIAZALSCHITA, fuerte del gob. de Oufa, en la Rus. asiát., sobre el Ilek, á 16 leg. S. de Orenbourg.

ILEN, r. del país de Gales, en Pembroke-shire, que desagua en el mar en Sn. David.

ILETERTON, c. de la Tart. china, á 12 leg. S.-O. de Cha-Tchou.

ILFORD (Gr.), lug. de Ingl., en Essex, sobre el Roding, á 2 leg. N.-E. de Londres. Pob. 2,462 hab.

ILFRACOMBE, c. de Ingl., en Devonshire, con un excelente p. á la emb. del canal de Bristol; á 4 leg. N. de Barnstaple.

ILGA, r. de la Rus. asiát., que nace cerca de la orilla occid. del lago Baikal y desagua en el Lena, en

ILGINSKAIA, v. del gob. y á 57 leg. de Irkoutsk, en la Rus. as.

ILGUN, lug. del Asia Menor, á 3 leg. E. de Akshehr.

ILHAVO, peq. c. de Port., en la Beira, á 11 leg. N.-O. de Coimbra.

ILHEOS, prov. del Brasil, en la Amér. merid., que linda al N. con la de Todos Santos, al E. con el Océano, al S. con el Rio Grande; y al O. con el territorio indio. Es fértil y bien ragada, y se coge en ella mucho algodón, azúcar y palo de tinte llamado del Brasil. Su cap. está sit. en una hermosa bahía defendida por un fuerte. Destruida por los Indios en 1700, no contiene en el dia sino unas 200 familias portuguesas; á 58 leg. N. de Porto Seguro; lat. S. 14° 54', long. O. 42° 2'. — Gran rio del Brasil, que baña la prov. del mismo nombre, y desagua en el mar en la lat. S. 14° 57', long. O. 41° 47'.

ILI, r. de Tart., que muere en el lago Balkash ó Paleati.

ILIIJA, c. de la Arm. turca, á 5 leg. N.-O. de Erzerum.

ILIM, r. de la Rus. asiát., que desagua en el Anguri; lat. N. 57° 25', long. E. 99° 42'.

ILIMSK, v. de la Rus. asiát., sobre el

Uim, con com. de martas zebellinas; á 62 leg. N. de Irkoutsk.

ILINISSA, pico elevado de la cordillera occid. de los Andes ecuatoriales, que se descubre desde la c. de Quito, en la Amér. merid., que tiene 17,258 pies sobre el nivel del mar.

ILINSKI, c. del gob. de Irkoutsk, en la Rus. asiát., sobre el Lena; á 22 leg. N.-E. de Kirensk.

ILION, c. del Thibet, en Asia, á 10 leg. O.-N.-O. de Hara-Tombe.

ILIRIA, rei. jert. al imp. de Aust., que está sit. entre los 44° 30' y 46° 25' de lat. N., y los 10° 54' y 15° 40' de long. E.; y tiene por límites la Aust., la Stiria, la Croacia, el Adriático, el gob. de Venecia y el Tirol. Este rei. se formó en 1816 y se divide en dos gr. gob., que son el de Laybach y de Trieste, los cuales se subdividen, el primero en 5 y el segundo en 4 circ. El suelo en general es montuoso, pero se encuentran sin embargo en él algunos valles fértiles, donde se respira aire dulce y se coge aceite, lino, frutas, vinos, etc. Encierra también minas de cobre, hierro, azogue, alumbre, zinc, nitrógeno, y tiene fábr. de lienzos, paños y seda. Sus ríos princip. son el Sava, el Drava, el Laybach y el Isonzo, y los únicos puertos que posee, son el de Trieste y de Fiume en el Adriático. Pobl. 1,220,977 hab.

ILIRIAS, islas del golfo de Venecia, perten. al Aust., sit. á lo largo de la costa de la Dalmacia y en el golfo del Carnero; su número es muy gr. y las mas princip.: Veglia, Cherso, Arbe, Pago, Isola Grossa, Brazza, Lesina, Lissa, Curzola, Meleda y Lagosta.

ILIRIAS (prov.). Se daba este nombre á los diversos países sit. sobre la costa or. del golfo de Venecia, cedidas por la Aust. á la Fr. en 1809, y en 1814 volvieron á entrar en la dominación de la primera.

ILL, r. de Fr., que es navegable desde Schlestadt; riega los depart. del Alto y Bajo Rhin, y desagua en el Rhin mas abajo de Strasburgo.

ILLAHABAD, peq. c. de Persia, á 85 leg. E.-N.-E. de Ispahan.

ILLAHON, lug. del Fayoum, en Egipto, á 5 leg. S.-E. de Fayoum.

ILLANA, v. de Esp., prov. de Cuenca, á 3 leg. de Huete y 1 del Tajo. Pobl. 1,500 h.

ILLANO, concejo de Esp., prov. de Asturias. Pobl. 1,500 hab.

ILLAR, lug. de Esp., prov. y á 20 leg. de Granada. Pobl. 1,000 hab.

ILLAS, parroquia de Esp., prov. de Asturias, á 1 leg. de Avilés. Pobl. 1,785 hab.

ILLASI, linda c. del rei. Lomb. Ven., al N.-E. de Verona.

ILLAVO, v. de Port., prov. de la Beira. Pobl. 7,340 hab.

ILLAWA, v. del palat. y á 4 leg. N.-O. de Trentschin, en Hungría, sobre el Waag. Pobl. 1,800 hab.

ILLE, peq. y bonita c. de Fr., en los Pirineos Or., á la derecha del Tet, á 4 leg. N.-E. de Prates. — 2 peq. r. de Fr., uno que desagua en el Dordoña, en Liburna, y otro que muere en el Vilaine.

ILLE Y VILAINE (el depart. de). Se llama así por los dos r. que lo atraviesan. Está formado de la parte N.-E. de la ant. Bretaña, en Fr., y confina al N. con la Mancha, al E. con el Mayena, al S. con el depart. del Loira Infer., y al O. con los de Morbihan y de las Costas del Norte. Se divide en 6 distr., tiene por cap. de prefec. á Rennes, encierra las subprefec. de Fongeres, Montfort, Redon, St. Malo, y Vitré, y 273 leg. cuad. de superf., el Vilaine, el Rance, el Meu, el Ille y el Seiche, y parte es arenoso y parte pantanoso; pero se coge en él trigo, cebada, centeno, patatas, lino, cáñamo y alforfón; tiene buenos pastos, minas de hierro, plomo, y canteras de pizarra. Pobl. 489,000 hab.

ILLER, gr. r. de Suabia, que nace en los mont. del Tirol y desagua en el Danubio, cerca de Ulma. — Ant. circ. de Bav., reunido en 1816 al del Alto Danubio.

ILLERBERG, lug. de Bav., á 3 leg. S. de Ulma. Pobl. 900 hab.

ILLERTISSEN, v. del circ. del Alto Danubio, en Bav., sobre el Elba, á 5 leg. S. de Ulma. Pobl. 1,000 hab.

ILLESCAS, v. de Esp., prov. y á 6 leg. de Toledo y 8 S.-O. de Madrid. Pobl. 1,776 hab.

ILLIERS, v. de Fr., en el Eure y Loir, sobre el Loir, con fábr. de paños y sargas, á 5 leg. S.-O. de Chartres.

ILLINES, uno de los estados de la Union Americana, en la Amér. sept., formado en 1818 y sit. entre el Misisipi y el Ohio, el Wabash y el lago Michigan. Tiene 142 leg. de largo y 85 de ancho, con una superf. de 18,085 leg. cuad. y una pobl. de 55,211 hab. Consiste en una inmensa llanura cortada de colinas poco elevadas, que presenta una gr. variedad de suelo; el de la orilla de los r. no cede por su riqueza y fertilidad á ningun otro de los Est. Unid. Riéganle el Misisipi, el Illines, el Kaskaskia, el Ohio y el Wabash, todos navegables en una extensión considerable; produce maíz, algodón, tabaco, trigo, avena, lino, cáñamo, batatas, y es probable que dentro de pocos años, sea el cultivo de la viña un manantial de riquezas para este estado. Abunda en gamos, lobos, zorras, osos, didelfos, y otros; pero los bisontes, que en otro tiempo venian á paecer en rebaños innumerables, no se dejan ver ya.

ILLINES, gr. r. de los Est. Unid., formado de la reunion de los r. Theackiki y de Plein, que nace en la Indiana, en la lat. N. 41° 48' y long. O. 91° 2'; atraviesa este estado en una direccion occid., iiega el est. de Illines, donde recibe muchos gr. afl., y desagua en el Misisipi, despues de un curso de 160 leg.; lat. N. 38° 40', long. O. 92° 52'.

ILLINESES (los), poblacion de la Amér. sept., que habitaba el territ. del estado actual de su nombre, que apenas cuentan hoy 260 guerreros.

ILLKIRCH, v. de Fr., en el Bajo Rhin, á 1 leg. de Strasburgo.

ILLOAMIUT, lug. de la Groenlandia or.; lat. N. 60°, long. O. 45° 20'.

ILLOK, ant. c. de Esclavonia, en el imp. de Aust., sobre el Danubio, con ruinas romanas; á 6 leg. O.-N.-O. de Peterwardein.

ILLORA, v. de Esp., prov. de Granada, á 7 leg. N. de Loja. Pob. 6,590 hab.

ILLORI, c. de la Mingrelia, cerca del Cáucaso y no lejos de Angora.

ILLUECA, v. de Esp., prov. de Aragon, á 6 leg. de Calatayud. Pob. 2,555 hab.

ILLYE, v. de Transilvania, en el imp. de Aust., sobre el Marosch, á 17 leg. O.-S.-O. de Alba Julia.

ILM, peq. r. de Sajonia, que muere en el Saale, en Subza.—Peq. c. del princip. de Schwarzbourg-Rudolstadt, en Alem., á 7 leg. S.-E. de Ertfurt. Pob. 1,500 hab.

ILMAWAY, c. de la costa occid. de la isla de Samar, en el mar de las Ind.; lat. N. 11° 59', long. E. 122° 30'.

ILME, 2 peq. r. de Alem., uno en Bav. y otro en Hanover.

ILMEN, gr. lago del gob. de Novogorod, en la Rus. eur., que comunica con el de Ladoga por el rio Volkoff, y tiene 19 leg. de largo y de 6 á 7 de ancho.—Otro en el gr. duc. de Baden.

ILMEN-MEININGEN, c. de Alem., en el duc. de Sajonia-Meningen, con fábr. de porcelana; á 9 leg. N.-E. de Meningen.

ILMENAU, peq. c. del duc. de Sajonia-Weimar, sobre el Ilme, con minas de cobre y de plata en los contornos. Pob. 2,000 hab.; á 4 leg. E. de Schmalcalden.—R. del Hanover, que se reune al Elba, á 5 leg. S.-E. de Hamburgo.

ILMINSTER, peq. c. de Ingl., en Somerset, sobre el Ile, con fábr. de paños; á 15 leg. N.-E. de Exeter. Pob. 2,160 hab.

ILMSTADT, v. del princ. de Schwarzbourg-Rudolstadt, en Alem.; á 5 leg. S.-E. de Arnstødt. Pob. 1,500 hab.

ILOVOLA, peq. r. de Rus., que desagua en el Don.

ILPIZE (Sn.), v. de Fr., en el Alto Loira, á 5 leg. S. de Brioude.

ILS ó **ILZ**, r. de Alem., que nace en los mont. que separan la Bohemia de la Bav.;

desagua en el Danubio enfrente de Passau, en Bav., y pescan en él perlas.

ILSE, peq. r. de Prusia, que desagua en el Oker.

ILSENBOURG, v. de la reg. de Magdebourg, en Prusia, sobre el Isle, con ferreñas. Pob. 1,600 hab.; á 2 leg. O. de Wernigerode.

ILSFELD, v. del circ. del Neckar, en Wurtemberg. Pob. 1,500 hab.

ILSNA, r. de la Lituania rusa, en el gob. de Minsk, que muere en el Bog, á 5 leg. N. de Brezes.

ILST, peq. c. de Frisia, en los Países Bajos, á 5 leg. S.-O. de Leeuwarden.

ILSTADT, c. de Bav., en la confl. del Danubio y del IIs, enfrente de Passau.

ILVESHEIM, lug. del gr. duc. de Baden, sobre el Neckar, á 2 leg. de Mannheim. Pob. 900 hab.

ILZA, peq. y linda c. del palat. de Sandomir, con un palacio, en una altura, á 5 leg. S. de Radom.

ILZHOFEN, peq. c. del circ. del Jaxt, en Wurtemberg. Pob. 600 hab.

IMAGLIN, peq. isla entre la Amér. y la Rus.; lat. N. 65° 40'.

IMAN-HUSSEN, c. del Irak-Arabi, á 8 leg. E. de Illeh, que los Wahabis sorprendieron el 20 de abril de 1802, y pasaron á cuchillo á sus hab.

IMARAS, una de las islas Filipinas.

IMBRA-CHRISTOS, c. de Abisinia, á 60 leg. S.-E. de Gondar.

IMBST, peq. c. del Tirol, en el imp. de Aust., á 5 leg. S.-O. de Stams.

IMENRAD, v. de la reg. de Cleves, en Prusia, á 5 leg. N.-O. de Juliers.

IMERETE. V. *Imiretta*.

IMHIANZARA, lug. del Sennaar, en Afr., á 12 leg. N. de Giesim.

IMIDSU, c. del Japon, en la isla de Nifon, á 55 leg. N.-E. de Jeddo.

IMIRETTA, peq. pais de Asia, entre el Cáucaso, el mar Negro y la Georgia. Su terreno, aunque en general montuoso y cubierto de bosques, ofrece algunos deliciosos llanos. Sus hab., la mayor parte Georgianos de origen, descuidan la agricultura y se dedican á la cria de ganado, abejas y gusanos de seda. Su com. es poco consid., y desde el año 1784 se hallan bajo la dominacion rusa.—*Cotatis*, sobre la orilla izquierda del Jasis. Es el pueblo princip. y tiene unos 25,000 hab. de pob.

IMMAMABAD, c. del Irak, en Persia, á 57 leg. O. de Sawa.

IMMENHAUSEN, peq. c. del electorado de Hesse, á 5 leg. N. de Cassel. Pob. 1,250 hab.

IMMENSTADT, v. del gr. duc. de Baden, á 5 leg. S. de Kempten.

IMMIER (Sn.) V. *Erguel*.

IMOLA, ant. c. episc. de la delegacion de Ravena, en los Est. Pontif., en una isla que forma el Santerno, rodeada de murallas y fosos, con una ciudadela y un teatro edificado por el papa Pio VI; á 7 leg. S.-E. de Boloña. Pob. 8,400 hab.; lat. N. 44° 22', long. E. 9° 12'.

IMON, v. de Esp., prov. de Guadalajara, á 2 leg. de Sigüenza. Pob. 810 hab.

IMOSKI, pais montuoso de la Dalmacia aust., cerca de la Bosnia, con un palacio; á 16 leg. E. de Espalatro.

IMOVI, c. del Japon, en la isla de Nifon, á 6 leg. S. de Meaco.

IMPERIAL, peq. r. de los Est. Sardes, que desagua en el mar.

IMPERIAL, c. en otro tiempo rica y florec. de Chile, en la Amér. mer., que hoy no es mas que un lug. miserable, sobre el Canten. Fue fundada por Valdivia en 1551, y dista 46 leg. S. de la Concepcion; lat. S. 58° 42', long. O. 75° 40'. — Peq. r. de los est. sardes.

IMSERRA, aguada de Abisinia, sobre el camino del desierto de Sennaar.

IMUNCINA, gr. r. del Paraguay, que desagua en el Parana; lat. S. 12° 40'.

INACONDO, c. fuerte del Carnate, en el Ind., sobre una altura; lat. N. 16° 1', long. E. 77° 14'.

INAKA, c. del Japon, en la isla de Nifon, á 55 leg. O. de Meaco.

INBALSKOI-NOVIMSKOI, c. del gob. de Tobolsk, en la Rus. asiát., sobre el Yenisey; lat. N. 65° 40', long. E. 86° 54'. — *Irschinci*, otra en el mismo gob.; á 58 leg. S. de Turuchan-k.

INCA, v. de Esp., prov. de Mallorca, sit. en el centro de la isla, en un terreno llano y fértil. Pob. 5,516 hab.

INCARVILLE, v. de Fr., en el Eure, cerca de Louviers.

INCENADA DE BARRAGAN, c. bastante miserable de la Amér. mer., en la confl. del Barragan y del r. de la Plata, á 9 leg. O. de Buenos Ayres.

INCISA, 2 v. de Italia, una en la Toscana y otra en el Piamonte.

INCUSSU, lug. del Congo, en Afr., á 53 leg. S. de Sn. Salvador.

INDAL, r. de Suecia, que nace en los confines de la Noruega, y desagua en el golfo de Bothnia, an Sundswal. — C. de Suecia, sobre el r. de su nombre, á 6 leg. O.-N.-O. de Sundswal.

INDEA, c. del Yamina, en el O. del Afr. sobre el r. de su nombre.

INDEN-HOTUN, c. de la Tart. china, cap. de los Tártaros Mantchous; á 170 leg. E.-N.-E. de Pekin.

INDERABIA, peq. isla á la entrada de golfo Pérsico; lat. N. 26° 40'.

INDERGERI, r. de la isla de Sumatra que desagua en el mar.

INDERSKAIA, c. de la Rusia asiát. sobre el Oural, á 50 leg. N. de Garer.

INDIAS OCCIDENTALES. V. *Antillas*.

INDIAS ORIENTALES, se dá este nombre á la inmensa region sit. al S. de la Tart. entre la Persia y la China, incluidas las islas del mar de las Ind., á saber: Borneo, Sumatra, Ceilan, Java, las Maldivas, las Célebes, las Molucas, las Filipinas, etc. Ademas comprende esta region el Indostan, el imp. Birman (V. *Ara*), y los rei. de Siam, de la Cochinchina, de Tunquin, del Thibet y del Japon. V. estas palabras.

INDGEH, c. de la Natolia, en la Turq. asiát., á 5 leg. S.-O. de Cesarea. — Otra á 16 leg. S.-O. de Angara.

INDIANA, uno de los estados de la Union americana, en la Amér. sept., que linda al N. con el territ. de Michigan, al E. con el est. del Ohio, al S. con el r. de Ohio, y al O. con el Wabash y el est. de Illines. Tiene 117 leg. de largo de N. á S., y 60 de ancho, y encierra 5,426 leg. cuadr. de superf. y una pobl. de 147,178 hab. Riéganle el Ohio, el Wabash, el r. Blanco, el Illines y el Miami, y varios lagos; su clima es templado y su terreno generalmente llano y de una gr. fecundidad: sus princip. produc. son trigo, centeno, cebada, avena, alforfon, maiz, legumbres de toda especie, y sus extracciones consisten en ganado vacuno y de cerda, manteca, queso, cueros, aguardientes de granos, y sobre todo frutas. Dividese la Indiana en 15 cond y su cap. es Vincennes.

INDIAN-OLD-TOWN, c. del Maine, en los Est. Unid., en una isla del Penobscot, habitada por unas 100 familias de Indios Penobscots.

INDIAN-TOWN, v. de la Carolina sept., en los Est. Unid., á 15 leg. de Edenton. — Otra en el Mariland, en los Est. Unid., sobre el Choptank, á 1 leg. S.-O. de Newmarket.

INDIOS. Dáse este nombre á los indigenos de la Amér., que generalmente son altos, bien hechos y robustos, principalmente los de la Amér. sept.; tienen facciones regulares, cabellos largos y negros sueltos, y tan fuertes como las celines de los caballos, pero con mirada feroz, sin barba, tez morena que tira á rojo, ojos negros, buenas dentaduras, perillas salientes, particularmente entre las mugeres, que son mas peq. que las Europeas, cuyas gracias de otra parte poseen. Los Indios son pacíficos, obsequiosos, caritativos, hospitalarios, nobles y generosos; viven en buena armonía entre sí, y se tratan con mucho respecto,

pero son muy satíricos. Con sus enemigos crueles se sirven de todos los medios para destruirlos, y después del combate ejercen sobre los prisioneros, á sangre fría, venganzas atroces. Sin embargo tienen algunas virtudes morales, y el primer cuidado de los padres respecto á los hijos, es el de ponerles en estado que conozcan son deudores de su existencia á un ser gr., bueno y benéfico, y que toda deben sacrificarlo por serle agradable. El respeto con que también miran la vejez, es una de las calidades que les distinguen de los demás pueblos, aunque no conocen las leyes positivas, ni tienen magistrados sino consejeros á quienes obedecen implícitamente, y un gob. en el cual solo la edad señala las clases, y la prudencia el poder, y la bondad moral los títulos que se granjean el respecto universal. La elocuencia de los Indios es sencilla y natural como su language; sus discursos, aunque sin reglas y sin arte, están llenos de fuego; y su lógica, bien que muy limitada, es justa. Sus casamientos se verifican sin que haya promesas, votos y ceremonia alguna, pudiendo el hombre dejar á su mujer cuando le desagrada; y por otra parte esta puede abandonar su marido, si no se halla contenta con él. Mantienen la caza, la pesca, maiz, batatas, habas, melones, arroz, cohombro, uvas y frutas silvestres y calabazas. Algunas tribus llevan vestidos de plumas y de pieles de animales; pero los que avieciendan á los establec. europeos se visten generalmente de cobertores, camisas, polainas y zapatos, y las mugeres de zagalejos de cuero ó de paño rojo, azul ó negro. Se pintan el cuerpo de varios colores; tienen la mayor veneracion por la memoria de los suyos que la muerte arrebató, y en sus enfermedades recurren á la ciencia de sus doctores ó juglares. Cuentan los Indios por noches, dividen el año en 4 partes, y le hacen principiar en la primavera, que, dicen, es la Juventud del año.

INDIGIRKA, r. de la Rus. asiát., al E. del Lena, que desagua en el mar Glacial. —Lug. de la Siberia, sobre el r. de su nombre, á 185 leg. N. de Okhotsk.

INDIKHOUD, c. de la gr. Bukaria, á 25 leg. O. de Balk.

INDION, c. del Khorassan, en Persia, á 86 leg. N.-N.-E. de Herat.

INDO, **NILAB** ó **SINDE**, gr. r. caudaloso del Asia, que dicen nace en los mont. de la Tart., entre los 58° y 59° de lat. N., pasa por Lahdack, en el Thibet, desde donde se dirige hacia el S.-O., corre por en medio de los mont. de Hindou-Keh, y entra en el Indostan en la lat. 55° N. Recibe el Caboul, el Punjund y otros muchos r.; en la prov. de Sinde en los 25° de lat. N., forma un laberinto de islas semejante al del Gan-

ges, y desagua en el mar de las Ind., por muchas emb., regulándose su carrera á unas 555 leg.

INDORE, c. de la prov. de Bider, en el Ind.; lat. N. 18° 25', long. E. 75° 42'. —Otra en la prov. de Malwah, en el Ind.; lat. N. 22° 51', long. E. 74° 50'.

INDOS, c. del distr. de Bissampore, en Bengala; lat. N. 25° 10', long. E. 85° 55'.

INDOSTAN ó **HINDOSTAN**, vasta region del Asia, que comprende todo el país sit. entre los 65° y 95° de long. E., y se extiende desde el Cachemire hasta el cabo Comerin, en unos 27° de lat.; consistiendo en 2 gr. peninsulas que se hallan de uno y otro lado del Ganges. Además encierra muchas gr. islas, de las cuales las princip. son: las de Ceilan, las Maldivas, las Célebes, las Molucas, las Filipinas y las de los Ladrones. En 1707, época en que ocurrió la muerte de Aurengzebe contenía el Indostan 40 prov. Sus r. mas consid. son: el Indo, el Junina, el Ganges, el Geggrah, el Brahmapoutra, el Soane, el Nerbuddah, el Puddar, el Tapti, el Godavery, el Kistna y el Mahanudda, y los únicos montes elevados, el Himalaye y la cordillera que separa el Bengala del Ava. El aire es puro, sano y templado al N., pero caliente en el S.; y las estaciones y el clima varian singularmente, mas por la localidad y accidentes del terreno, que por la diferencia de lat. Sin embargo reina una cierta uniformidad en la temperatura, y en general se experimentan gr. calores, que algunas veces són interrumpidas por borascas violentas. La estacion lluviosa dura desde junio hasta septiembre, y los últimos meses del año son agradables, pero en los de enero y febrero hay nieblas espesas y muy malsanas, y el obstáculo que los vientos experimentan en la altura de los mont. Ghauts, produce el fenómeno que llaman monzon, el que es la causa de que á un mismo tiempo se experimenta en la costa de Malabar una distinta estacion que en la de Coromandel. Las espaciosas llanuras del Indostan, fecundizadas por un gr. número de r. y arroyos, y cortadas por algunas mont. de poca elevacion, dan arroz en abundancia, algodón, añil y maiz: encuéntranse en él elefantes, tigres, monos y otros infinitos animales, que la religion de muchas sectas prohibe matarlos. Las manufac. del Indost. consisten principalmente en muselinas y telas de algodón que los Tur., principalmente los Ingleses, extraen, así como especias, diamantes, etc. La pintura y escultura se hallan poco adelantadas en este país, donde los utensilios para las artes mecánicas son pocos é imperfectos, y las monedas que tienen curso se llaman rupias, que valen de 8 á 10 reales de vellon. Los Indos son uno de los pueblos mas ant. del

Asia, que sojuzgados por los Tártaros, conservaron en medio del mahometismo su culto, sus usos y leyes. Su pob. se valia á mas de 100,000,000 de hab., divididos en 5 gr. sectas, á saber: los adoradores de Triad, de Brahma, de Vishnu y de Siva; 2º los sectarios de Boudh que les prohibe matar los animales; y 3º los Jains, ó discípulos de Pariswanah. Los de la primera secta, divididos en 4 castas, se ocupan en el estado de las ciencias políticas, comerciales y agrícolas, y tienen derecho de vida y muerte sobre sus miembros, y la infamia de uno de sus correligionarios recae sobre toda la comunidad. Castigan toda accion vergonzosa echando de la casta y de todas las demas el que la cometió, que pierde sus parientes, amigos, y aun su muger é hijos, no quedándole otro arbitrio que el de refugiarse entre los Europeos, que mira con horror. La muerte de un hombre ó de una vaca son igualmente castigados con pena capital, creen en la metemiscosis ó trasmigracion de las almas, son polígamos; y una de sus costumbres es que las viudas se echen en una hóguera despues de la muerte de sus maridos. El suicidio y el infanticidio pasan por virtudes, y creen purificarse de toda mancha bañándose en el Ganges. La caridad entre ellos se reduce á llevar á los enfermos á las orillas de los rios hasta que expiran; son supersticiosos en extremo, emprenden frecuentes peregrinaciones y se imponen rígidas peniteneias. La fisonomía de los Indos es muy variada; hácia el Norte son de color bazo y pelo casi rubio; en la parte mer. al contrario son enteramente ó casi negros; la tez de las mugeres y de los individuos de las clases superiores es de color de aceituna subido. Son muy sobrios, tienen costumbres suaves y puras, no gustan del trabajo, son poco aptos para la guerra, muy apasionados de las mugeres, honrados con los extrangeros, y bastante ingeniosos. Sus diversiones consisten en procesiones religiosas y en bailes entre ellos, algunos muy voluptuosos. Sus pagodas, sus serrallos y sus ídolos merecen particular atencion, y los mahometanos, que componen quiza una 8ª parte de la pob., cuentan lo menos tantos santos como los católicos. Vienen en seguida los Seiks, cuya religion es un puro deismo, y los Parisis ó sectarios de Zoroastro. Hay en el Indost. Cristianos, Judios, Chinos, Africanos, Europeos, etc. Se hablan allí una gr. variedad de lenguages, y el persa está en uso entre las primeras clases de la sociedad, y los mahometanos hablan el árabe. Los Ingleses poseen casi la mayor parte del Indostan, tienen por tribut. casi á todos los peq. principes de esta region, y los Portugueses, Holandeses y Franceses tienen tambien algunos peq. establec. Dánle los naturales á este pais el nombre de *Barata*,

de uno de sus ant. soberanos llamado así, de *Djankoudis*, es decir Tierra habitada.

INDRAPOUR, distr. de la costa S.-O. de la isla de Sumatra, sit. entre los 2º y 3º de lat. S., con una c. y un r. del mismo nombre.

INDRO, r. de Fr., que tiene su origen en el lug. de Sn. Pedro la Marche, en Crense desagua en el Loira, á 5 leg. mas arriba de Saumur, y es navegable desde Chatillon.

INDRO (el depart. del). Se compone de una parte del Berri, en Fr., está rodeado de los del Loira y Cher, del Creuse, del Alto Viena, del Viena y del Indre y Loira, y tiene 552 leg. cuad. de sup., y 201,535 hab. de pob. Divídese en 4 distr., su cap. de prefect. es Chateauroux, y comprende las subpref. de Blanc, Issoudun y la Châtre. En su terreno, en general llano, se cogen toda especie de granos, vinos, cáñamo, c. stañas, miel, cera y maderas; hay minas de hierro, manufact. de telas de lana, lienzos, paños comunes, sargas, punto, cortidos y aceite de nueces. Criase en él mucho ganado lanar, vacuno, cabrio y aves, y bñanle el Creuse, el Indro y el Cher.

INDRO Y LOIRA (el depart. del). Se halla formado por el Turena, en Fr., limitado por los del Loir y Cher, del Indro, del Viena y del Maine y Loira. Encierra 542 leg. cuad. de superf. y su territ. regado por el Loira, el Indro, el Cher, el Viena y el Creuse, es llano, fértil y agradable. Se llama el jardin de la Fr., y produce trigo, lino, aluvias, habas, mijo, eilantro, seda, moras blancas, castañas, peras, manzanas, aceite de nueces y de cáñamo, y maderas; tiene pastos, que mantienen numerosos rebaños, minas de hierro, canteras de piedras de afilar y aguas minerales. Se divide en 3 distritos; su cap. de prefect. es Tours, y abraza las subpref. de Chinon y de Loches. Pob. 279,000 hab.

INDUSTRIA, lug. del Piamonte, á 1 leg. de Turin.

INES, v. de Esp., prov. y á 15 leg. de Soria. Pob. 375 hab.

INESERRIA, lug. del Sennaar, en el Afr., á 4 leg. E. de Giesin.

INESTRILLAS, v. de Esp., prov. de Soria, á 4 leg. de Corella. Pob. 574 hab.

INFANTES, v. de Esp., en la prov. de la Mancha. V. *Villanueva de los Infantes*.

INFECCIONADO, gr. lug. del Brasil, en la prov. de Rio Grande, á 16 leg. de Villarica. Pob. 1,500 hab.

INFIERNO, una de las islas Canarias, en Afr., al N. de Lanzarote.

INFUESTO, v. de Esp., en Astúrias, á 7 leg. E. de Oviedo. Pob. 406 hab.

INFUMA, c. del rei. de Anta, en la Costa de Oro, en Afr.

INGATESTOWN, v. de Ingl., en Essex, a 9 leg. E. de Londres.

INGELFINGEN, peq. c. de Wurtemberg, sobre el Kocher, á 17 leg. N.-E. de Stuttgart. Pobl. 1,550 hab.

INGELHEIM (Alta), v. del gr. duc. de Hesse-Darmstadt, sobre el Selz, donde se ven las ruinas de un palacio; á 4 leg. S.-O. de Maguncia.

INGELMUNSTER, peq. c. de la Flandes occid., en los Países Bajos, sobre el Mandelbeck. Pobl. 4,900 hab.; á 3 leg. N. de Courtray.

INGENHEIM, gr. lug. del circ. del Rhin, en Bav., cerca de Landau. Pobl. 1,000 hab.

INGERAM, c. del circ. sept., en el Ind.; lat. N. 16° 46', long. E. 80° 5'. — Isla del estrecho de Malaca, cerca de la de Salengore; lat. N. 3° 15', long. E. 99° 6'.

INGERMANNLAND (en ruso *Ischerfhaja Semlia* ó *Sn. Petersburgo*), gob. de Rus. que confina al N. con el golfo de Finlandia, el gob. de Olonez y el lago Ladoga; al E. con el gob. de Nowgorod, al S. con el de Pskov, y al O. con el mismo gob. y el lago de Peipus. Encierra una superf. de 1,616 leg. cuad. 21 c. y v., 6,506 lug. y una pob. de 600,000 hab. El clima es frío y húmedo, y mas de los dos tercios del país están cubiertos de bosques. Cógense en el grano, hortalizas, lino, cáñamo, etc., y se encuentran tambien minas y canteras de varias especies. Divídese este gob. en 8 circ., y tiene por cap. á Sn. Petersburgo.

INGERSHEIM, v. de Fr., en el Alto Rhin, sobre el Weybach, á 1 leg. O. de Colmar. Pobl. 1,300 hab. — *Gross*, otra de Wurtemberg, en el circ. del Neckar, cerca de la cual está *Klein-Ingersheim*.

INGIGA, c. del gob. y á 215 leg. N.-O. de Irkentsk, en Siberia, que com. en forros y pieles de reníferos.

INGLATERRA. Se entiende con esta denominación la parte mayor y mas meridional de la Gr. Bretaña, que se halla sit. entre los 49° 55' y 55° 38' de lat. N. y los 0° 55' y 7° 55' de long. O. Tiene por limites al N. la Escocia, al E. el mar de Alem., al S. la Mancha, que la separa de la Fr., y al O. el canal de Sn. Jorge y el mar de Irl. Atraza una extensión de 140 leg. del N. al S., 100 del E. al O., con una superf. de 24,065 leg. cuad., comprendidas en ella las islas de la Mancha, sus depend., y una pob. de 10,194,000 hab. Se divide en 40 cond., y el suelo, aunque naturalmente poco fértil, y la industria de los hab. hace que se coja en él toda clase de cereales, legumbres, frutas, safran, hipulo, etc. Sin embargo la atmósfera de este país se halla casi siempre tan cargada de nieblas, que las produc. se sazonan con mucha dificultad. Los bosques surten de excelentes maderas de construcción,

las mont. encierran minas de hierro, cobre, plomo, estaño, sal y ulla; canteras de mármol, asperon, y los caballos asi como el ganado lanar, vacuno y cabrio, se cria en abundancia en sus excelentes pastos, y son justamente nombrados. Los rios en general son poco abundantes en pescados; pero contribuyen singularmente á la prosperidad de su industria y de su com.; siendo los mas consid. el Támesis, el Severn, el Medway, el Trent, el Ouse, el Dec, el Avon, el Tyne, el Tees, el Eden, el Wear, el Mercey y el Derwent. En Cumberland y en Westmoreland hay lagos de bastante extensión, y los Ingleses esencialmente comerciantes, han llevado desde hace un siglo, la industria al mas alto grado de sublimidad y perfección. Se cuentan en Ingl. 2 célebres universidades, las de Oxford y de Cambridge, y las escuelas públicas de Sn. Pablo, Westminster, Etou, Warichester, Rigby, etc. Ocupa esta nacion un lugar distinguido en la literatura, las ciencias y las artes; y ha producido los Shakespeare, Benjohanson, Milton, Halley, Hooke, Locke, el gran Newton, Byron y otros muchos. En 888, y poco despues de la muerte de Carlomagno, los 7 rei. sajones establecidos en Ingl. con el nombre de heptarchia, fueron reunidos en uno solo, bajo la dominación de Egherto, que sojuzgó los otros 6 y reinó solo. Sus sucesores fueron inquietados por los Daneses, que hicieron muchos desembarcos, y finalmente en 1017 lograron establecerse, y Canuto el gr. rey de Din. y de Noruega fue reconocido rey de Ingl.; pero habiendo desembarcado Guillermo el conquistador en 1066, echó á los Daneses, y se hizo coronar rey de este país; desde esta época fue gobernada este rei. por 4 reyes de la casa de los duques de Normandía, hasta el año 1136; en seguida por 1 de la casa de Blois, 5 de la de Anjou, 3 de la de Richmond, hasta 1555, despues 5 reinas; 4 reyes de la casa de los Stuarts hasta 1688, 1 protector, un rey de la casa de Orange-Nassau, 1 reina Lija de Jacobo II, hasta 1714; y finalmente 4 reyes de la casa de Hanover, en el dia reinante V. *Bretaña (la Gr.)*

INGLETEN, lug. de Ingl., en Yorkshire, á 7 leg. N.-E. de Lancaster.

INGLIS, isla sobre la costa sept. de la Nueva Hol., á la entrada y sobre la orilla occid. de la bahia de Carpinteria, que tiene 5 leg. de largo y 1 de ancho.

INGOD., v. de la Rus. asiát., que muere en el Amul, á 11 leg. O. de Nertschinsk.

INGOLSTADT, bella c. de Bav., sobre el Danubio, en el circ. del Regeo, con un palacio, un colegio y un arsenal. Pobl. 5,600 hab.; á 17 leg. N. de Munich; lat. N. 48° 45', long. E. 9° 5'.

INGOUVILLE, c. de Fr., en el Sena Inf.

fer., con fáb. de encajes, loza y vitriolo. Pob. 4,200 hab.; á 1/4 de leg. del Havre.

INGBANDES, 5 v. de Fr., una en el Maine y Loira, sobre el Loira, con fáb. de vidrio; otra en Viena, en la orilla derecha del Viena, y la 5ª en el Indro y Loira, á 4 leg. N. de Chiron.

INGBÉ, v. de Fr., en el Loiret, á 1 leg. O. de Orleans

INGRIA. V. *Jagermannland*.

INGUELOUKA, c. de la Tart. china; lat. N. 42° 16', long. E. 122° 24'.

INGWEILER, v. de Fr., en el Bajo Rhin, sobre el Motter, con fáb. de almidon y de quincalla; á 8 leg. N.-O. de Strasburgo. Pob. 1,500 hab.

INHAMBANE, pais del Afr., sit. al S. del Sabia y de Sofala, donde los Portugueses tienen 2 fuertes para el com. del marfil; el uno en el cabo Corrientes, y el otro en la c. de Inhambe. Esta última se halla sobre el r. de su nombre, que desagua en el Océano en la lat. S. 25° 15'.

INHANPURA, r. del Afr., en el Inhambane, que desagua en el Océano; lat. S. 24° 50'.

INHAQUEA, c. del rei. de Sofala, en Afr., á la emb. del r. de su nombre.

INIA, r. de Siberia, que se reúne con el Oby, á 20 leg. N.-E. de Kolivan. — Otro que desagua en el Lena; lat. N. 55° 20'.

INICHI, p. del Asia Menor, en el mar Negro, á 55 leg. N.-E. de Castamouni.

INIESTA. V. *Hiniesta*.

INISTIOGHE, v. de Irl., en el Kilkenny, sobre el Nore, á 4 leg. S. de Gowran.

INKERMANN, v. de Rus., sobre la costa S.-O. de la Crimea, cerca de las ruinas de la ant. Eupatoria.

INMIN, c. de 2ª clase de la prov. de Quang-Si, en la China; lat. N. 25° 5', long. E. 104° 21'.

INN, r. consid. del mediodia de la Alem., que nace en el cant. de los Grisones, en Suiza, entre los ventisqueros de Bernina y de Septimer; atraviesa el Tirol y la Bav., separa esta última del Anst., y desagua en el Daubio despues de un curso de 105 leg.

INNERSTE, r. del Hanover, que tiene su origen en los mont. de Harz, y muere en el Leine, en Sarstede.

INNICHEN, gr. v. del Tirol, donde el Drava tiene su nacimiento, á 15 leg. N.-E. de Brixen.

INNSPRUCK, ó mas bien INNSBRUCK, c. cap. del cond. del Tirol, en el imp. de Aust., sit. en un valle en la confl. del Sill y del Inn, á 1,509 pies sobre el nivel del mar. Es la resid. del gob., de los altos tribunales y est. prov., y está rodeada de elevadas mont. cubiertas muchas veces de nieve aun en el mes de mayo. Posee esta c. un liceo, una

escuela de medicina, un seminario, y entre sus edificios públicos se notan el palacio, la casa consistorial, el teatro, el arsenal y los cuarteles. Tiene tambien fáb. de guantes, sederías, cotonías, paños, etc., y hace un com. de tránsito bastante consid. Pob. 10,000 hab.; á 26 leg. S. de Munich y 90 S.-O. de Viena; lat. N. 47° 15', long. E. 9° 5'.

INSTADT, peq. c. de Bav., al E. de Passau, de la que se halla separada por el Inn.

INTHAL (*valle del Inn*), gr. valle bañado por el Inn, en el cond. del Tirol, que se divide en Alto y Bajo, y comprende 17 señoríos, 20 conventos, 26 parroq., 60 palacios y 520 lug.

INNVIERTEL, circ. de la Alta Aust., formado del territ. comprendido entre el Danubio, el Inn y el Salza. Encierra 2 c., 8 v., 2 507 lug y 200,000 hab. Su suelo, en las orillas de los r. es fértil, está bien cultivado y ofrece buenos pastos; pero en el resto es mont.: su cap. es Braunau; pero las autoridades residen en Ried.

INNYCOTTA, c. del Berar, en el Ind., sobre el Wurda; lat. N. 20° 55', long. E. 76° 50'.

INOWLADISLAW, c. consid. de Polonia, sobre el Wistula, á 15 leg. N.-E. de Guesne.

INOWRACKLAW, peq. c. de la reg. de Bromberg, en Prusia, cap. de circ., con com. de lana y minas de nitro; á 44 leg. N.-O. de Varsovia. Pob. 2,700 hab.

INSARA, c. del gob. de Penza, en Rus., en la confl. del Istra y del Insara, á 115 leg. E.-S.-E. de Moscou. Pob. 5,000 hab.

INSEHIGINSKOI, peq. p. del Kamtschatka, en el mar de Ochotsk; lat. N. 63° 45', long. E. 147° 50'.

INSIENE, lug. del Alto Egipto, sobre el Nilo, á 5 leg. S. de Denderah.

INSINGEN, gr. lug. de Bav., á 2 leg. S. de Rhothenbourg.

INSKOLKAIA, for. del gob. de Kolivan, en la Rus. asiát., á 16 leg. S.-O. de Busk.

INSOKO, c. de la costa or. del Afr., á 55 leg. del mar.

INSTAN, puebla de Esp., prov. de Málaga, sit. á la izquierda del r. Grio, á 2 leg. N.-O. de Marbelia. Pob. 1,285 hab.

INSTERBOURG, c. de la reg. de Gumbinnen, en Prusia, cap. de circ., con un palacio, en la confl. del Inster con el Angerapp. Com. en trigo, lino, y tiene fáb. de paños, medias y aguardientes; á 20 leg. E. de Königsberg. Pob. 5,500 hab.; lat. N. 54° 57', long. E. 19° 28'.

INSTINCION, lug. de Esp., prov. y á 20 leg. de Granada. Pob. 1,000 hab.

INSUMA, c. del Hedsjas, en Arabia, á 35 leg. S.-O. de la Meca.

INTCHEN GUEI, c. de la Tart. china, á 94 leg. E.-N.-E. de Pekin.

INTERLACHEN, lug. y palacio del cant. y á 15 leg. S.-E. de Berna, en Suiza, entre los lagos de Thau y de Bienna.

INTRA, peq. c. del Piamonte, en un sitio pintoresco, en la orilla izquierda del lago Mayor, enfrente de las islas Borromeas, con un taller de tinte y lavaderos; á 12 leg. N. de Novara. Pob. 4,500 hab.

INVERANAY, v. de Escocia y cap. del cond. de Argile, donde se pesan arenas; á 25 leg. N.-O. de Edimburgo.

INVERDON, lug. de Escocia, en el cond. de Ross, con un buen p., cerca de Cromarty.

INVERKEITHING, v. de Escocia, en el cond. de Fife, con un peq. p. sobre la bahía del mismo nombre.

INVERLOCHY (*Invernesshire*), cond. de Escocia, confinante al N. con el de Ross, al E. con los de Nair, Moray y Aberdeen, al S. con los de Perth y de Argile, y al O. con el Oceano. Su territ. es sumamente escarpado y desigual, y ocupado por mont. altas, que forman valles estrechos y profundos: criase en el mucho ganado vacuno, lanar y cabrío, y sus princip. r. son el Ness, el Lochy, el Beaully y el Spey. Pob. 75,550 hab. — Cap. del cond. de su nombre, con un p. sobre el Ness. Tiene un teatro, un colegio, y fabr. de lienzos gruesos, tabaco, velas de sebo, curtidos y herrerías. Comer. en granos, tocino y pieles, y en el siglo vi fue esta c. la cap. de los reyes Pietos. Pob. 14,000 hab.; á 65 leg. N.-O. de Edimburgo; lat. N. 57° 50', long. O. 6° 25'.

INVERSNAIL, fuerte de Escocia, en Stirling, á 7 leg. N. de Dumblane.

INVERURY, v. de Escocia, en Aberdeen, en la confl. del Don con el Ury, á 6 leg. N.-O. de Aberdeen.

INVESTIGATOR'S GRUP, grupo de islas en la costa mer. de la Nueva Hol.

INZA, lug. de Esp., en Navarra, valle de Aratz, á 7 leg. de Pamplona. Pob. 410 hab.

INZEL, v. del circ. del Isar, en Bav., cerca de Fraunstein. Pop. 900 hab.

INZLINGEN, lug. del gr. duc. de Baden, á 2 leg. N.-E. de Basilea. Pob. 900 hab.

IONA ó ICOLMKILL, una de las islas Hebridias, en Escocia, al S. de la de Mull, interesante por sus muchas ruinas.

IOUKAGIRES (los), pueblo de la Siberia, que habita los mont. donde el Intigika y el Kovina tienen su origen. Compónese de unas 500 familias cristianas que se mantienen de la caza ó de sus rebaños de renjiferos.

IPAVA, peq. lago de la Amér. mer., en la prov. de Popayao; lat. N. 5° 5'.

IPERLE, peq. r. de la Flandes, en los Países Bajos, que nace cerca de Yprés; y desagua en el mar en Nieupoort.

IPHOFEN, peq. c. de Bav., cerca del Main, á 6 leg. S.-E. de Würzburg.

IPOLY, peq. r. de Hungría, que muere en el Danubio, cerca de Gran.

IPS, peq. c. del archiducado de Aust., que sale del lago de Lunz, y desagua en el Danubio, cerca de Causenstein. — V. de la Baja Aust., cerca de la confl. del rio de su nombre con el Danubio, á 17 leg. O. de Viena. Pob. 900 hab.

IPSALA, peq. c. de la Turq. enr., sobre el Marizza, con sede arzob.; á 17 leg. S. de Andrinopoli.

IPSARA, peq. isla del archip. Griego, que tiene un buen p. y abunda en vinos y frutas; lat. N. 38° 50', long. E. 23° 16'. — Enfrente al O. se halla una peq. isla llamada Anti-Ipsara.

IPSHEIM, v. del circ. del Rezat, en Bav., á 7 leg. N.-O. de Anspach.

IPSWICH, c. de Ingl. y cap. del cond. de Suffolk, con un p. cómodo sobre el Gipping. Comercia en carbon de tierra y granos; tiene hilanderías de algodón. Pob. 15,670 hab.; á 28 leg. N.-E. de Londres; lat. N. 52° 5', long. O. 1° 11'. — P. de mar del Massachusetts, en los Est. Unid., á 9 leg. N.-E. de Boston.

IRACHE, monasterio célebre de Benedictinos, en Esp., prov. de Navarra, cerca de Estella.

IRACOURBO, r. de la Guyana, en la Amér. mer., que desagua en el Oceano; lat. N. 5° 35', long. O. 56° 47'.

IRAK, prov. la mas extensa é import. de Persia, que comprende la mayor parte de la ant. *Media*, y tiene por límites al N. el Azerbijan, el Ghilan y el Mazanderan, al E. el Khorassan y el gr. desierto salado, al S. el Farsistan y el Khansistan, y al O. el Kourdistan: ocupa la enteramente cordilleras de mont., separadas unas de otras por largos valles que no estan cultivados sino en las cercanías de las poblaciones, donde se cogen granos, lino, cañamo, tabaco, azafran, algodón, frutas y melones. El clima es seco y experimenta los dos extremos del calor y del frío en las estaciones del verano é invierno. El Irak está dividido en 5 gr. distr., que son Ispahan; Teheran, Naon, Mullager y Kermanshaw.

IRAK-ARABI, dáse este nombre al gob. de Bagdad (V. esta palabra.)

IRANCY, v. de Fr., en el Yonne, con buenos vinos. Pob. 1,200 hab.

IRANZU, monasterio de Bernardos de Esp., en el valle de Yerri, prov. de Navarra.

IRANETA, v. de Esp., en Navarra, sit. sobre la ribera izquierda del río Araquil. Pobl. 420 hab.

IRARI, río de la Guyana portuguesa, en la Amér. merid., que desagua en el río de las Amazonas, en su embocadura.

IRATI, lug. de Esp., en Navarra, con un peq. fuerte. — Río de Esp., en Navarra, que nace en los Pirineos.

IRBIT, c. del gob. de Pern, en Rus., sobre el Irbit, cerca de las fronteras de la Siberia, con ferrerías y una feria consid. de forros y pieles en enero. Pobl. 3,400 hab.; á 58 leg. N.-E. de Ekaterinenbourg; lat. N. 57° 30', long. E. 60° 30'. — Fort. del Kourdistan, en Persia, á 53 leg. S.-E. de Betlis.

IRCIO, v. de Esp., prov. y á 13 leg. de Burgos, sit. á orillas del r. Ebro. Pobl. 120 hab. t.

IREDELL, cond. de la Carolina sept. en los Est. Unid., que linda con los de Sarry, Rowan y Burkl, con territ. muy rico y agradablemente variado de mont. y llanos; su cap. es Staleswille y su pobl. de 10,972 hab.

IREGUA, r. de Esp., que nace en la sierra de Cameros, y desagua en el Ebro mas abajo de Logroño.

IREK, c. del palat. de Sirmia, en Esclavonia. Pobl. 5,000 hab.

IRELABOU, c. sobre la costa sept. de la isla de Sumatra; lat. N. 5° 9', long. E. 93° 55'.

IRENFRIZDORF, gr. lug. de la Stiria, en el imp. de Aust., cerca de Murau.

IREW, c. en la costa S.-E. de la isla de Timor, en el mar de las Indias; lat. S. 8° 45', long. E. 123° 45'.

IRIEPAL, v. de Esp., prov. y á 1 leg. de Guadalajara. Pobl. 526 hab.

IRIGNY, v. de Fr., en el Ródano, á 2 leg. S. de Lyon.

IRIJU, r. de la Guyana, en la Amér. mer., que muere en el Océano; lat. N. 6° 58', long. O. 55° 50'.

IRISHTOWN, lug. de Irl., en la bahía de Dublin, á la emb. del Liffey.

IRISSARI, v. de Fr., en los Bajos Pirineos, á 4 leg. S.-O. de Sn. Pal iso.

IRITIBA, r. del Brasil, en la Amér. mer., que desagua en el Océano; l. t. S. 21°

IRKOUTSK, gob. de la Rus. asiát., que comprende toda la parte or. de la Siberia, y tiene por límites al N. el mar Glacial, al E. los de Kamtschatka, el de Ochostk y de Anadir, al S. una scordillera de mont. que la separa de la Tart. china, y al O. el gob. de Tobolsk. Encierra 28° de long. E., 25° de lat. N., y unas 204,716 leg. cuad. de superf., con una pobl. de 575, 50 hab.; divídese en 4 circ., en gr. parte habitados por colonos y mercaderes rusos y cosacos; en el mediodía hay muchas tribus mongolas, pero los naturales en mayor número son los Tongouses, que

viven de la agricultura, de la caza ó pesca. Las Aientianes y Kuriles dependen de este gob., y el único r. caudaloso que le atraviesa es el Leoa.

IRKOUTSK, circ. del gov. de su nombre confinante al N. y O. con el de Tobolsk, al E. y S. con el mar de Baikal y los mont. Mongolios. Su territ., en general bajo y pantanoso, está bien regado y tiene muchos campos propios para la agricultura y los pastos. El cielo es puro, hace en él mucho calor en estío y un frío excesivo en invierno, y se halla sujeto á temblores de tierra. — Cap. de circ. y del gob. del mismo nombre, sit. en un delicioso llano, sobre la márgen derecha del Angara, con 1,500 casas; excepto, 2 torres de madera, y sitio de las autoridades del gob. y de un arzob. Esta c. es el emporio del com. que se hace por las caravanas entre la Rus. y la China, y parece pueblo de este último país por la mucha porcelana y adornos Chinos que se ven en ella. Encierra 2 conventos, 55 iglesias, una escuela de náutica y otra de la lengua japonesa; 550 leg. S.-E. de Tobolsk y 400 N.-O. de Pekin. Pobl. 11,500 hab.; lat. N. 52° 16', long. E. 101° 10'.

IRKOUTSK, r. de Siberia, que muere en el Angara, en frente de Irkoutsk.

IRLANDA (en irlandés *Erin*), isla del océano Atlántico, y una de las Británicas al O. de la Ingl., de la que se halla separada por el canal de Sn. Jorge; tiene 100 leg. de largo sobre 75 de ancho, y 3,051 leg. cuad. de superf., Está sit. entre los 51° 15', y 55° 15' de lat. N., y los 8° 20' y 13° de long. O. y se divide en 4 gr. prov., que son las de Ulster, Lister, Connaugh y Munster. Las cuales se subdividen en 32 cond. El territorio, en general llano, es fértil y está bañado de infinidad de ríos, que juntamente con las colinas cubiertas de verdor hasta las cimas, forman un aspecto muy variado y agradable. Las mont. en peq. cordilleras están destacadas de distancia en distancia y ninguna pasa de 3,000 pies de elevación y quizá no habrá país mejor regado que Irl.; sus princip. ríos son el Shannon, Bandon, el Lee, el Blackwater, el Boyne, el Liffey, el Barrow, el Slane, etc.; ha tambien allí gr. número de lagos, notable por su extensión y por la amenidad de sus orillas, y el clima, generalmente mas templado que el de los demas países colocados en la misma lat., es sumamente húmedo. Sus pastos son excelentes, y mantienen un número prodigioso de ganado de toda especie y las produc. consisten en trigo, avena, patatas, lino y algo de cáñamo. Encierra minas de plomo, hierro, ulla, plata, cobre, canteras de buen mármol, granito, piedra caliza, jaspes y amatistas; y la fabricación de lienzos es el princip. ramo de industria.

del pais. Hay tambien fábr. de algodón, muselinas, aguardientes y cerveza. La agricultura en Irl. está poco adelantada, los animales que existen en ella difieren poco de los de Ingl., sin que haya reptil alguno venenoso. El comercio, aunque sujeto á restricciones del gob. ingles, no deja de ser consid., principalmente con la Fr., Esp., Ingl., Portug. y la Amér., á cuyos paises se extraen carnes saladas, pieles, sebo, miel, cera, queso, maderas, cañamo, etc. La deuda pública en 1817, ascendia á 14,144,000,000 de reales, y la pob. diferentemente valuada hasta ahora, segun las mejores noticias recibidas, llega en el día á 7,000,000 de hab. La clase laboradora en este pais está sumergida en la pobreza é ignorancia, y habita en miserables cabañas de greda, por lo regular sin ventanas ni chimeneas, consistiendo ordinariamente toda su riqueza en una vaca, un cerdo, y 400 estadales de terreno. Se les supone á los Irlandeses de baja condicion como implacables y violentos en sus afecciones é incapaces de sufrir injurias y malos tratamientos, pero por otra parte dotados de una comprension fácil, son corteses con los extrangeros, y duros para la fatiga. Los individuos de las clases superiores se diferencian poco de los del mismo rango en Ingl., y no ceden en talentos, valor y hospitalidad á ninguna nacion de la Eur. Esta última circunstancia en otros pueblos suele ser objeto de la precision ó de convenio, y entre los Irlandeses así como sus virtudes y vicios, nace del corazon. La religion protestante es la dominante, pero los 6/7 partes de los hab. son católicos. Algunos escritores pretenden que las ciencias en Irl. fueron cultivadas muy temprano; y que los irlandeses desde los siglos mas remotos han sido un pueblo civilizado, y en los tiempos modernos un gr. número de ellos se han distinguido como literatos, poetas, historiadores y oradores, entre otros el arzobispo Usher, Swift, Farguhar, Steele, Berkeley, Parr, Sterne, Goldsmith, Burk, Grattan, Curran, Moore, etc. La lengua irlandesa, aunque es mas que un puro dialecto céltico, tiene pureza, nobleza, afectuosidad y es notable por su abundancia. Los Romanos no pudieron sujetar la Irl. Hasta el año 1172 estuvo gobernada por sus reyes, pero habiendo ocurrido en esta época una division entre dos principes del pais, aprovechándose de esta coyuntura envió Enrique II, rey de Ingl., un ejército. Sin embargo, hasta fines del siglo xvi no se sometió enteramente á esta potencia: desde entouces toda clase de persecuciones se ejercieron sobre los desgraciados católicos de este pais, quienes por mas esfuerzos que en diversas épocas han hecho para sacudir un yugo odioso, no han logrado el resultado que el de hacer mas pesadas

sus cadenas. Esta gr. intolerancia ha precisado á expatriarse multitud de Irlandeses, que los anales de ambos mundos han atestiguado bastante su valor y talentos. La Irl. despues de haber teuido en mucho tiempo su propio parlamento y haber sido regida por sus propias leyes, fue eufin reunida á la Ingl. en 1801, y al presente se halla gobernada por un lord teniente, y tiene por cap. á Dublin.

IRLANDA, una de las islas Bermudas.

IRLANDA (la Nueva), isla del gr. Océano, al N. de la Nueva Bretaña. sit. entre los 5° 40' y 5° de lat. S., y los 148° 10' y 150° 45' de long. E. Tiene 80 leg. de largo y es muy angosta, y el terreno montuoso y cubierto de bosques, se halla poblado de pichones, loros, etc. Sus naturales son negros y tienen los cabellos encrespados.

IRMA-HISSAR, c. del Asia Menor, á 16 leg. S.-E. de Kastamouni.

IROISE, paso peligroso á la entrada del p. de Brest, entre Guessant y la calzada de los Santos.

IRON-MOUNTAINS, cordillera de mont. de los Est. Unid., que separa el Tennessee de la Carolina sept.

IROQUESES, nombre de seis naciones indias confederadas de la Amér. sept., que son los Mohawks, los Oneidas, los Onondagas, los Senaas, los Cayugas y los Tuscaroras. El territ. que ocupan está rodeado de establecim. pertenec. á los blancos. Pob. 4,508 hab., de los cuales 750 habitan el Canadá, y los restantes en los Est. Unid.

IRRAOUADDY ó **IRAVATI**, r. caudaloso del Asia, que tiene su principio en la parte or. del Tibet, entra en el imp. Birman en los 25° de lat. N., recibe muchos r. consid., y desemboca en el Océano por varias emb. despues de un curso de 210 leg.

IRRSUMIT, v. de la Groenlandia or.; lat. N. 61° 10', long. O. 47° 55'.

IRTELSKOI, fort. del gob. de Oufa, en Siberia, sobre el Oural, á 34 leg. O. de Orembourg.

IRTYSCH, gr. r. de Siberia, que tiene su origen en el mont. Bogdo, en la Tart. indep., atraviesa el lago de Nor-Saisan, donde principia á ser navegable, entra en el territ. ruso, pasa por Tobolsk y se reune al Oby, en Samara, despues de una carrera de 500 leg. Tiene de 100 á 200 toesas de ancho, y abunda en salmones y esturiones.

IRUECHA, lug. de Esp., prov. de Guadalajara, á 5 leg. de Sigüenza. Pob. 740 hab.

IRUELA, v. de Esp., prov. de Jaen, á 7 leg. E.-N. de Ubeda. Pob. 2,574 hab. — (*la*), v. de Esp., prov. y á 12 leg. de Guadalajara. Pob. 280 hab.

IRUESTE, v. de Esp., prov. y á 4 leg. de Guadalajara. Pob. 240 hab.

IRUN, v. de Esp., en Guipúzcoa, y último lugar de este reino, cerca del Bidasoa, que se pasa por un puente. Pob. 3,228 hab.; á 3 leg. N. de Sn. Sebastian, y 6 S. de Bayona, en Fr.

IRVILLE, v. de Fr., en el Meuse, con fábr. de mantelería; á 3 leg. N. de Neuchateau.

IRVINE, peq. e. y p. de Escocia, en Ayr, sobre el Irvine. Hay en ella un astillero, tenerías, una cordelería y un lavadero, y se extrae carbon de tierra. Pob. 4,500 hab.; á 10 leg. S.-O. de Glasgow.

IS-SUR-TILLE, peq. e. de Fr., en la Costa de Oro, á 4 leg. N. de Dijon, con canteras de piedras blancas, minas de hierro, ferrerías y una fundición. Pob. 1,800 hab.

ISABA, v. de Esp., en Navarra, valle del Roncal, á 14 leg. de Pamplona. Pob. 1,000 hab.

ISABAD, c. del Irak, en Persia, á 20 leg. S. de Hamadan.

ISABE, c. del Japon, en la isla de Nifon, á 20 leg. N.-O. de Jeddo.

ISABEL (Sta.), cabo de la costa sept. de la isla de Sto. Domingo, donde Colon fundó el primer establec. español, en 1495; lat. N. 19° 59'. — Rio de Sto. Domingo, que recibe el Ozama, y desagua en el mar cerca de Sto. Domingo. — C. del Brasil, cerca del mar, á 75 leg. N.-E. de Sn. Salvador; lat. S. 11° 10'.

ISABEL ó ELISABETH, r. de la Carolina sept., en los Est. Unid., que desagua en el océano Atlánt., á 3 leg. O. de Cape-Fear. — C. del Mariland, en los Est. Unid., en el cond. de Washington, á 20 leg. N.-O. de Baltimore; lat. N. 39° 39', long. O. 80° 5'. — C. de la Carolina sept., en los Est. Unid., en el cond. de Balden, sobre el brazo N.-E. del r. Fear; á 14 leg. S. de Fayetteville. — C. del Nuevo Jersey, en los Est. Unid., sit. sobre un peq. r., á 17 leg. N.-N.-E. de Filadelfia; lat. N. 40° 58', long. O. 76° 52'. — C. de la Pensilvania, en los Est. Unid., á 6 leg. E.-S.-E. de Harrisbourg. — Lug. del mismo est., en la orilla or. del Manongahela. — *Castle*, fort. de la isla de Jersey, en Ingl., sit. en un peñasco en la parte or. de la bahía de Sn. Aubin. — *City*, cond. de la Virginia, en los Est. Unid., entre los r. de York y James, cuya cap. es Hampton. Pob. 5,608 hab. — *Grad* ó *Isabelgrat*, c. del gob. de Kerson, en Rusia, con una fort. sit. sobre el Ingul. Pob. 12,000 hab.; á 45 leg. O. de Ekaterinoslaw; lat. N. 48° 50', long. E. 30° 7'. — *River*, r. de la Virginia, en los Est. Unid., que desagua en el r. de Sn. James. — *Town*, c. del est. de Nueva York, en los Est. Unid., cuya cap. es Essex.

ISACZY, v. de la Bulgaria, en la Turq.

eur., sobre el Danubio, á 10 leg. O. de Ismail.

ISADACAS, ant. e. de la prov. de Escure, en Afr., en el imp. de Mar.

ISAGO, pais del Afr., al N.-O. del Benin.

ISAKLU, c. de la Natolia, en la Turq. asiát., á 5 leg. O. de Akshehr.

ISANTSE-AGHISI, c. de la Natolia, en la Turq. asiát., á 5 leg. O. de Eregri.

ISAR, r. consid. de Bav., que nace en los Alpes del Tirol, y muere en el Danubio, en Deckendorf. — El circ. de mas extension de la Bav., limitado por los del Regen, del Alto y del Bajo Danubio, y el archiducado de Aust. Tiene 527 leg. cuad. de superf., una pob. de 565,000 hab., y por cap. á Munique. La parte mer. de este circ. la ocupa una cordillera de los Alpes del Tirol, y se halla regada por el Inn, el Isar y el Lech.

ISASONDO, v. de Esp., prov. de Guipúzcoa. Pob. 475 hab.

ISBARTE, c. de la Natolia, en la Turq. asiát., al pie del mont. Tauró, á 38 leg. S. de Kintaya.

ISBELIBURG, v. del Egipto, cerca del mar, á 2 leg. S. de Damietta.

ISBICE, v. de Moravia, en Polonia, á 37 leg. O. de Varsovia.

ISBOR, lug. de Esp., prov. y á 7 leg. S.-E. de Granada. Pob. 355 hab.

ISCA, v. del Brabante, en los Países Bajos, á 4 leg. N. de Bruselas.

ISCAMPT, v. de la Albania, en la Turq. eur., á 3 leg. S. de Albanopolis.

ISCAR, v. de Esp., prov. y á 11 leg. de Segovia. Pob. 800 hab.

ISCHA, v. de Bulgaria, en la Turq. eur., en la confl. del Ischa con el Danubio.

ISCHEL, peq. e. de la Alta Hungria, cerca del origen del Traun y del lago Carlstadt, con salinas; á 11 leg. S.-E. de Salzburg. Pob. 4,500 hab.

ISCHIA (la ant. *Onaria* ó *Pithecusa*), peq. isla del rei. y á la entrada del golfo de Nápoles, de donde dista 8 leg. Tiene 2 1/2 leg. de largo, media de ancho y 8 1/2 de circunf. Encierra muchos mont. elevados, entre otros el Epomeo, y valles de magr. fertilidad, cubiertos de viñedos, castaños, jardines y lug. Produce vino, aceitunas y seda, y sus baños calientes son muy concurridos. La configuracion de toda la isla es de forma volcánica, y comprende 1 c., 10 lug. y 22,500 hab. Su cap., sit. en una peq. bahía sobre la costa sept., se halla defendida por una ciudadela construida en un peñasco de lava. Pob. 5,100 hab.; lat. N. 40° 45', long. E. 11° 55'.

ISCHIN, r. consid. de la Siberia, que nace en el pais de los Kirghises, y desagua en el Irtsich. — Circ. del gob. de Tscholsk. en Siberia, en la orilla izquierda del Irtsich, que tiene 100 leg. de largo sobre 60 de ancho, y cuya princip. riqueza consiste en

ganado. El aire es mal sano á causa de los muchos lagos y pantanos. Su cap. lleva el mismo nombre, y está sit. sobre el Isehin. Pobl. 1,000 hab.; lat. N. 56° 50', long. E. 67°.

ISCHORA, v. de Rus., á 10 leg. S.-E. de Petersburgo.

ISCURE, v. de Fr., en el Indro y Loira, sobre el Creuse, á 5 leg. N.-O. del Blanco.

ISEGHEN, v. de la Flandes occid., en los Países Bajos, á 8 leg. S. de Brujas.

ISELMONDE, isla de los Países Bajos, en el Meuse, enfrente de Rotterdam.

ISEN, v. de Bav., en el circ. del Isar, á 9 leg. E.-N.-E. de Munich. Pobl. 900 hab.

ISENBOURG, princ. de Alem., sit. parte en el gr. duc. y parte en el electorado de Hesse. Encierra 29 leg. cuad. de superf. y 47,000 hab. de pobl. Su suelo es fértil y produce en abundancia grano, cañamo, tabaco, etc., y su cap. Offenbach, fundada en 1700 por unos Franceses, se halla á 1 leg. S. de Francfort del Main. — Otra en el duc. de Nassau, á 4 leg. S. de Coblenza. — Palacio de la reg. de Arnsberg, en Prusia, sobre el Roer.

ISEO, lago y v. del rei. Lomb. Ven., entre Brescia y Bergamo, el primero tiene 4 leg. de largo.

ISER. V. *Isar*.

ISER, r. de Bohemia, que nace cerca de la Silesia y desagua en el Elba, á 6 leg. de Praga.

ISERE, r. muy rápido de Fr., que tiene su origen en el mont. Iserano, en los confines del Piamonte, lleva barcos en Montmelian, es navegable desde Grenoble, y muere en el Ródano, á 1 1/2 leg. mas arriba de Valencia.

ISERE (el depart. del), formado de una parte del Delfinado, en Fr., y limitado por la Savoya y los depart. de los Altos Alpes, del Drôme y del Ródano. Tiene 286 leg. cuad. de superf., 558,000 hab. de pobl., y se divide en 4 distr. La cap. de prefect. es Grenoble, y comprende las subprefect. de Latour-du-Pin, Sn. Marcelino y Viena. El suelo de este depart. es montuoso y mas propio para pastos que para la agricultura, pero se coge en él cebada, centeno, lino, aceite, vino, seda, maderas y forrages; cria mucho ganado, y sus quesos conocidos con el nombre de Sassenage, son muy estimados. Posee tambien minas de plata, hierro, acero, cobre, plomo, carbon de tierra, jaspes y un gr. número de ferreñas; fabr. de lonas, telas de lanas, guantes, obras de acero é instrumentos aratorios. Le bañan el Ródano y el Isere.

ISERLOHN, peq. c. de la reg. de Arnsberg, en Prusia, sobre el Baaren, con manufac. de terciopelos, cintas, sederías, ma. fabr. consid. de quincalla y lavederos; á 16 leg. E. de Dusseidorf. Pobl. 4,400 hab.

ISERNIA, c. episc. del cond. de Molisa,

en Nápoles, al pie de los Apeninos, á 12 leg. de Capua. Pobl. 5,000 hab.

ISESTE, lug. de Fr., en los Bajos Pirineos, sobre el Gave, á 2 leg. S.-E. de Oleron.

ISET, r. de Siberia, que desagua en el Tobol.

ISETSK, c. del gob. de Tobolsk, en Siberia, sobre el Iset. — Prov. del gob. de Oufa, en la Rus. asiát., al O. del de Tobolsk. Bañanla el Iset y una porcion de lagos, y tiene 70 leg. de largo y otras tantas de ancho. Su terreno es fértil y abunda en excelentes pastos, abejas y caza, y su pobl. es de unos 64,500 hab.

ISETSKOI-OSTROG, c. princ. del distr. de Schradinsk, cerca de Ekatherinen, en la Rus. enr. — V. del gob. de Pern, en Siberia. Pobl. 2,600 hab.

ISFERJAN, peq. c. de Persia, á 28 leg. S. de Ispahan.

ISFUK, c. de Persia, á 16 leg. N. de Tubbus.

ISHTIHAND, gr. lug. de Persia, á 57 leg. N.-N.-O. de Ispahan.

ISIDORO (Sn.), c. de California, en la Amér. sept., á 12 leg. N.-O. de Cinetto.

ISIGNI, gr. v. de Fr., en Calvados, con un peq. p. á la emb. del Vire, y bellas salinas. Hace esta v. un com. muy activo en cera amatilla, sidra, manteca, y dista 9 leg. O. de Bayeux. Pobl. 1,900 hab.

ISIS, nombre que lleva el Tame, en Ingl., antes de juntarse al Támesis, en Dorchester.

ISJUM, peq. c. del gob. de Slobodsk-Ukraina, sobre el Donetz, á 2 leg. S.-E. de Charkov. Pobl. 4,500 hab.

ISKASKAGAMAGTS, lago del Canadá, en la Amér. sept., á 55 leg. N.-O. de Quebec; lat. N. 47° 50', long. O. 74° 45'.

ISLA. V. *Aumont*, *Bauchard*, *Dios*, *Noirmoutiers*, etc.

ISLA, 2 v. de Fr., una en el Yonne, sobre el Serain, y otra en el Tarn, con fabr. de telas de lana y cintas. — Otra del cant. de Vaud, en Suiza, cerca del Jura. — 2 peq. r., uno en Fr. y otro en la reg. de Postdam, en Prusia.

ISLA-ADAM (la), v. de Fr., en el Sena y Oise, sobre el Oise, con un palacio y aguas miner. — *Barbe (la)*, isla del Saona, á una media leg. de Lyon, con ruinas ant. — *Bella*, otra formada por el Sena, en Meulan. — *Calvo*, otra en el Océano, á 6 leg. de Nantes. — *de Madama*, otra con un fuerte, en la emb. del Charenta, á 5 leg. O. de Rochefort. — *del Sena*, isla de Fr., en el Finistere. — *en Dodon*, v. de Fr., en el Alto Girona, á 8 leg. de Sn. Gaudens. Pobl. 1,400 hab. — *Grande*, isla sobre las costas del Brasil, á 25 leg. S. de Río Janeiro. — *Jourdain*, peq. c. de Fr., en Gers, sobre el Sava. — Otra en una isla del Viena. — *de Leon*,

ahora ciudad de Sn. Fernando, pueblo al S.-E. de Cádiz, en Esp., con mas de 52,000 hab. de pob., donde la armada tiene su princip. observatorio con excelentes instrumentos, y hay una academia para las guardias marinas, y un observatorio astronómico; ocupándose algunos oficiales en los trabajos astronómicos de observacion y cálculo, y en la composicion del almanak náutico y efemérides que anualmente se publican para uso de los navegantes y astrónomos; lat. N. 36° 27', long. O. 8° 51'. — *Larga. V. Long-Island.* — *de Noe, v. de Fr., en Gers.* — *Rousse,* isla sobre la costa occid. de Córcega, al N. de Calvi. — *Real. V. Cabo Breton.* — *Sta. Maria. V. Maria.* — *sobre el Doubs, v. de Fr., con fábr. de vidrio y papel.*

ISLA ANGOSTA, isla estrecha del golfo de Méjico, á la entrada de la bahia de Mobile, que tiene 5 leg. de largo.

ISLA DE FRANCIA, isla de las Indias, llamada *Cerne* por los Portugueses, y *Mauricia* por los Holandeses y los Ingleses. Está sit. á 40 leg. N.-E. de la isla de Bourbon, y tiene 14 leg. de largo, 11 de ancho y 45 de circunf. Su territ. es montnoso, bien poblado de árboles y dá cosechas de azúcar, añil, moscada y muy buen ébano. Los Franceses se establecieron en esta isla en 1720; pero en el día pertence á los Ingleses. El puerto Luis está en los 2° 9' de lat. S., y los 58° 8' de long. E.

ISLA DE HIERRO, isla la mas peq. de las Canarias, en el océano Occid. de la costa de Africa. Tiene 8 leg. de largo, 7 de ancho, 22 de ámbito y 42 de superficie. No hay en ella mas agua que la de pozos y algibes. Produce vino, miel, trigo, azúcar, frutas, y tiene fábr. de aguardiente. Los géografos franceses colocaron en ella su primer meridiano por orden de Luis XIII. Pob. 4,032 hab.; á 56 1/2 leg. de Canaria, 66 del Fuerte Ventura, 6 1/2 de la Gomera, y 7 de Tenerife; lat. N. 27° 45', long. O. 20° 6'.

ISLA DE LA GENTE HERMOSA, isla del océano Pacíf. mer. descubierta por Mendana, que comprende 6 leg. de circunf. y cuyos hab. son belicosos y bien hechos; lat. S. 10°, long. O. 177° 50'.

ISLAS DEL CABO VERDE, situadas al O. del cabo del mismo nombre, en número de 20, cuyas mas princip. son: Sn. Vieente, Sn. Antonio, Sta. Lucía, Fuego, Sn. Nicolas, Sal, Buena Vista, Santiago, Brava, Mai, y la cap. la c. de Santiago. Pobl. 45,000 hab.

ISLAMABAD, c. del Bengala y cap. del distr. de Chittagong, sobre el Gurrumpouly, á 4 leg. del mar, pert. á los Ingleses, con astilleros; lat. N. 22° 22', long. E. 89° 22'. — Gr. c. del Cachemire, en As., sobre el Jhylyur, con casas de piedra adornadas con arduines, y fábr. de cbales; lat. N. 34° 6', long. E. 71° 47'.

ISLAMNAGUR, c. del Malwah, en el Ind.; lat. N. 23° 19', long. E. 75° 11'.

ISLAMPOUR, c. del Adjemir, en el Ind.; lat. N. 27° 4', long. E. 75° 15'. — Otra en el Bahar; lat. N. 27° 7', long. E. 82° 55'.

ISLANDIA, gr. isla y una de las mas sept. de la Eur., pert. á la Din., sit. entre los 63° y 67° de lat. N., y los 14° y 27° de long. O., á 59 leg. de la Groenlandia, 90 de las islas de Feroe, y 155 de Drontheim, en Noruega. Tiene 200 leg. de largo sobre 150 de ancho, y una superf. de 2,674 leg. cuad., con terreno escarpado, montuoso y de una extrema aridez, apenas susceptible de cultivo, que no produce sino algunas legumbres. La pob. no llega á 50,000 hab., y se halla diseminada en 6 ó 7 v. y 4,741 granjas ó cortijos. La princip. cordillera atraviesa la isla del E. al O., y hay algunas que estan cubiertas de nieves y hielos eternos, y tienen de 5 á 6,000 pies de elevacion. El aspecto del pais es de los mas ásperos y tristes, el clima muy rígido, y sin embargo los hab. nunca encienden fuego en sus viviendas. Las nieblas en esta isla son frecuentes, el aire bastante sano, y los animales domésticos que existen son cabras, puercos, caballos vigorosos, reñigeros, y el único salvaje la zorra; pero algunas veces los hielos que en el mes de mayo se desprenden de las tierras polares, conducen al pais un crecido número de osos, sin que hasta ahora ninguno haya podido fijarse allí, por la gr. vigilancia de los hab. Hay en Islandia águilas, halcones, cisnes, patos, gansos, buenos pastos y manantiales calientes. Los Islandeses son de una estatura mediana, bien formados, pero poco vigorosos, desaseados, industriosos y hospitalarios; viven de la pesca, hablan el ant. escandinavo, y hay pocos paises donde la instrucion se haya derramado tanto como en este, y cuando el resto de la Eur. estaba todavia en la ignorancia, los hab. de esta isla cultivaban con éxito la literatura y la poesia. Uno de sus autores modernos ha sido el pastor Jon Thorlakson, quien tradujo el Milton con buen suceso, y sus leyendas se consideran todavia como los mejores documentos históricos que hay sobre las antigüedades del Norte. El pescado y el aceite son los princip. artículos de com. de la Islandia, ademas se extrae tambien de ella lana de liquen ó hepática, pieles y gruesas telas; pero el objeto mas precioso que surte es el edredon. La Islandia fue descubierta en 860 por el pirata noruego Naddor; pertenece á la Din. desde 1387, y está administrada por un gobernador danes. Se divide en 4 prov., que encierran 19 cond., su religion dominante es la luterana, y su cap. Reikiavik, lug. sit. en la costa occid.

ISLAY, una de las islas Hebridas, de

pend. del cond. de Argile en Escocia, que tiene 12 leg. de largo sobre 9 de ancho, y un terreno cortado de peq. lagos, que dá cosechas de trigo, avena, cáñamo y patatas. Abunda en substancias miner., y la extraccion que hace en toda especie de ganado, es consid. Pob. 11,500 hab.

ISLEWORTH, gr. lug. de Ingl., en Middlesex, sobre el Támesis, enfrente de Richmond y á 3 leg. O. de Londres. Pob. 4,661 hab.

ISLINGTON, gr. lug. de Ingl., en Middlesex, en la jurisd. de Londres.

ISMACLIS, pueblo de la Siria, que habita cerca del Libano, y está dividido en 2 tribus, los Soueidanis y los Khedhrewis.

ISMAH, peq. distr. del Hinourtung, al N. de Bengala, que está sujeto al rajah de Nepal.

ISMAILOV ó ISMAIL, gr. y fuerte c. de la Besarabia, sobre el Danubio, á unas 13 leg. del mar Negro, con fábr. de cueros. En 1790 la tomaron por asalto los Rusos mandados por Suvarov, despues de una vigorosa defensa de parte de los Tureos, que perdieron 30,000 hombres y los Rusos 15,000; á 12 leg. O. de Kilia Nova y 110 N. de Constantinopla; lat. N. 45° 21', long. E. 26° 50'. — Palacio imperial á 5 leg. de Moskov, en Rus., con un gr. parque cerca del lug. del mismo nombre.

ISMID. V. *Nicomedia*.

ISNALLOZ, v. de Esp., prov. y á 5 leg. de Granada. Pob. 3,268 hab.

ISNIK (la ant. *Nicea*), c. de la Natolia, en la Turq. asiát., con unas 300 casas y un arzobispo griego; célebre por los concilios que en ella se tuvieron en los años de 525 y 787. Se halla esta c. sit. en un lago que comunica con el mar de Mármara, y hace un com. consid. en vino y seda, habiendo sido en tiempo de las cruzadas cap. de un rei. erigido por Teodoro Lascaris; á 30 leg. S.-E. de Constantinopla; lat. N. 40° 16', long. E. 27° 55'.

ISNY, peq. c. de Wurtemberg, á 18 leg. S. de Ulma. Pob. 2,000 hab.

ISO (*Asso*), aldea de Esp., prov. y á 5 leg. de Murcia. Pob. 1,135 hab.

ISOLA, peq. c. de Istria, en el imp. de Aust., á 3 leg. S. de Capo de Istria. Pob. 2,800 hab. — Otra en Nápoles, á 7 leg. S.-E. de Sn. Severino. Pob. 2,800 hab. — Otra en el Piamonte, á 2 leg. S.-O. de Asti. Pob. 2,300 hab. — Otra en Nápoles, en una isla del Garigliano, á 2 leg. de Sora. Pob. 2,600 hab.

ISOLA ALTA, peq. c. del rei. Lomb. Ven., á 4 leg. N.-E. de Mantua. — *Bella*, una de las islas Borromeas, en el lago Mayor, en el rei. Lomb. Ven. Tiene un aspecto agradable, y se levanta como una pirámide formada de 10 azoteas y sobremontadas de un unicornio; lat. N. 45° 53', long. E. 6° 12'.

— *della Scala*, peq. y linda c. del rei. Lomb. Ven., á 5 leg. S. de Verona. — *Grossa*, isla del Adriático sobre la costa de Dalmacia, que tiene 12 leg. de largo y una de ancho. Es muy fértil, pero está poco habitada por la escasez del agua. — *Porcarizza*, v. del rei. Lomb. Ven., cerca del Adige, á 7 leg. N.-E. de Mantua. — *Rossa*, peq. isla, con un p. y una v. sobre la costa N.-O. de Córcega, á 5 leg. N. de Calvi.

ISOLINO, la menor de las islas Borromeas, en el lago Mayor, en el rei. Lomb. Ven.

ISONA, lug. de Esp., en Cataluña, á 4 leg. N.-E. de Talarn. Pob. 880 hab.

ISPAGNAC, v. de Fr., en Lozere, á 2 leg. N.-O. de Florac. Pob. 1,900 hab.

ISPAHAN, distr. del Irak, en Persia, que encierra unas 28 leg. de largo sobre 16 de ancho, y se compone de un gr. número de lug. que se comunican entre sí por unas aberturas hechas en los mont. ó desfiladeros estrechos, rodeados de jardines y palomares.

ISPAHAN, célebre c. del Irak-Adjemi, en otro tiempo cap. de toda la Persia, y en el día muy decaída de su ant. esplendor desde que el sitio del gob. se ha trasladado á Teheran. Cuando Chardin la visitó á principios del siglo actual, no eedia en magnificencia sino á las cap. del Indost. y de la China, y tenía cerca de 10 leg. de circuito, 172 mezquitas, 48 colegios, 1,800 paraderos públicos, 275 baños y muchos palacios; pero el mas suntuoso de sus edificios es el palacio edificado por Scha-Abbas, que comprendidos los jardines, encierra 2 leg. de circunf. Los mercados y la plaza pública llamada de Meidan, que está rodeada de un canal y adornada de una doble calle de plátanos, son ciertamente obras soberbias, pero el esplendor de los edificios públicos forma un contraste con la ruin apariencia del resto de la c. Las calles son estrechas, tortuosas é irregulares, y el exterior de las casas no corresponde á su inter., que es cómodo y bien adornado. Nótanse sobre el Zenderond muchos bellos puentes, y la entrada de Chaur Bang, que tiene cerca de 900 toesas de largo y sobre 300 pies de ancho, se halla garnecida en toda su largura de 4 filas de plátanos, canales, fuentes y palacios; lat. N. 52° 25', long. E. 50° 50'.

ISPERUD, r. de Persia, que desagua en el mar Cáspio, cerca de Reshd.

ISPIRA (la ant. *Hispiratis*), c. de la Armenia, en la Turq. asiát., á 37 leg. E. de Trebisonda.

ISQUINTIA, c. de la prov. y á 12 leg. N.-O. de Guatemala, en Méjico; lat. N. 14° 52', long. O. 95° 20'.

ISQUITENANGO, c. de la prov. de Yucatan, en Méjico, á 37 leg. S. de Chiapa de los Españoles.

ISRAEL, r. del Nuevo Hampshire, en

los Est. Unid., que desagua en el Connecticut; lat. N. 44° 26', long. O. 73° 56'.

ISSA, v. del gob. de Penza, en Rus., sobre el Issa, con una fábr. de tapices.

ISSAGUNGE, c. del Oude, en el Ind., á 10 leg. S. de Khierabad.

ISSAMUTTY, r. de Bengala, que muere en el Ganges, al S.-E. de Dacca.

ISSARTS (los), gr. lug. de Fr., en Arriège, sobre el Garona.

ISSELHORST, lug. de la reg. de Minden, en Prusia, á 9 leg. N.-O. de Paderborn. Pob. 950 hab.

ISSENHEIM, v. de Fr., en el Alto Rhin, á 4 leg. S. de Colmar.

ISSESUCAR, c. sobre la costa mer. de la isla de Java, á 28 leg. S.-O. de Batavia.

ISSIGEAC, v. de Fr., en el Dordoña, con fábr. de cueros; á 4 leg. S. de Bergerac. Pob. 950 hab.

ISSIN, peq. c. de Persia, á 2 leg. N. de Gombroun.

ISSINI, peq. país de Afr., sobre la costa de Marfil, en la Guinea.

ISSOIRE, peq. c. de Fr., en Puy de Dome, sobre el Cronze, cap. de subprefect., con fábr. de aceite de nogal. Pob. 5,000 hab.; á 7 leg. S.-E. de Clermont; lat. N. 45° 35', long. E. 0° 52'.

ISSOUDUN, c. de Fr., y cap. de subprefect. del depart. del Indro. Hace un com. consid. de ganado y maderas; tiene fábr. de paños, medias, sombreros, pergaminos, papel, curtidors, ferrerías, y lavaderos. Pob. 10,000 hab.; á 7 leg. O. de Bourges; lat. N. 46° 56', long. O. 0° 20'. — V. de Fr., en el Creuse, á 4 leg. E.-S. de Gueret.

ISSUM, lug. de la reg. de Cleves-Berg, á 2 leg. N.-E. de Gueldre, en Prusia, con fábr. de sederías, paños y franelas. Pob. 2,000 hab.

ISSURAYI, c. de Persia, á 28 leg. O. de Mushid.

ISSURDU, c. fuerte del Asmir, en el Ind., con una ciudadela; lat. N. 26° 20', long. E. 72° 50'.

ISSY, lug. de Fr., en el Sena, á 1 1/2 leg. S.-O. de Paris, con fábr. de alumbres y de ácidos. Pob. 1,000 hab.

ISSY-L'ÉVEQUE, v. de Fr., en el Saona y Loira, á 9 leg. S.-O. de Antun. Pob. 1,800 h.

ISTEFAN, c. del Asia Menor, á 8 leg. N. de Sinob.

ISTENAZ, c. de la Caramania, en la Turq asiát., á 7 leg. O. de Satalia.

ISTEPEC, c. de la prov. de Guatemala, en Méjico, á 5 leg. N. de Sn. Salvador.

ISTIATZKA, c. del gob. y á 27 leg. S. de Tobolsk, en Siberia, sobre el Wagi.

ISTIZER, c. del gob. y á 9 leg. S.-E. de Tobolsk, en Siberia.

ISTORY, lug. del Asia Menor, á 12 leg. S. de Trebisonda.

ISTRES, v. de Fr., en las Bocas del Ró-

dano, á 8 leg. O. de Marsella, cuyo territ. producee aceite y kermes. Pob. 2,100 hab.

ISTRIA. V. *Capo de Istria*.

ISTRIA, península del mar Adriático, formada por los golfos de Trieste y del Carnero, y limitada por el N. con la Carniola. Tiene 140 leg. cuad. de superf., un terreno rico y fértil, y si la Istria tuviese una salida para extraer sus produc., seria uno de los países mas florec. del imp. de Aust. Cógese en ella trigo de muy buena calidad, aunque poco; su aceite es muy estimado, y la pesca de anchobas y de atun es sumamente abundante. La Istria en otro tiempo pertenecía á la república de Venecia y al Aust.; pero en 1814 fue enteramente cedida á esta última potencia, y en el dia forma la parte mer. del rei. de Iliria, y tiene por cap. á Rovigo. Pob. 141,000 hab.

ISUELA, r. de Esp., en la prov. de Aragón.

ISUERRE, lug. de Esp., en Aragón, á 2 leg. de Sos. Pob. 260 hab.

ISUNGO, c. sit. en el centro de la isla de Gilolo, en el mar de las Indias.

ITA, v. de Esp., prov. y á 4 leg. de Guadalajara. Pob. 1,05 hab.

ITABUN, r. del Paraguay, en la Am. mer.

ITAKAH, c. de la isla de Nifon, en el Japon, á 14 leg. S. de Ixo.

ITALIA, península del mediodia de la Eur., sit. entre los 37° y 46° de lat. N., y los 5° y 17° de long. E. Tiene por limites al N. la Alem. y la Suiza, al E. la Carniola y el mar Adriático, al S. el mar Iónico, y al O. el mar de Toscana y la Francia. Abraza una extension de 290 leg. de largo desde la Calabria hasta la Savoya, y de 50 á 145 de ancho. Divídese la Italia en 5 porciones: la del Norte, que comprende los est. sardos del continente, el rei. Lomb. Ven. y los duc. de Parma y de Módena; la 2ª ó del centro encierra los Est. Pontificios y los de Luca, de Massa di Carrara y de Sn. Marino; y en la parte del S. está el rei. de Nápoles. Siendo las islas depend. de Italia: la Sicilia, Cerdeña, Córcega y las de Lipari. El cuadro siguiente manifiesta los diferente estados de que se compone en la actualidad la Italia, con expresion de su sup. y de su pob., comprendidas las de las islas que dependen de ellos.

	Pob.	l. cuad.
Est. Sardos	5,994,000.	11,290.
Rei. Lomb. Ven. . .	4,014,000.	7,535.
Est. Pontif.	2,546,000.	5,975.
Est. de Parma. . .	577,000.	940.
Gr. duc. de Toscana.	1,180,000.	3,500.
Id. de Módena. . .	570,000.	850.
Lue. de Luea . . .	158,000.	175.
Rep. de Sn. Marino.	7,000.	16.
El rei. de Nápoles.	6,618,000.	17,965.
Total.	19,044,000.	48,246.

Las princip. cordilleras de mont. de la Italia son los Alpes y los Apeninos. (V. estas palabras.) Hay pocos países mejor regados que la Italia, siendo sus ríos más consid. el Adda, el Adige, el Arno, el Belba, el Bór-nida, el Brenta, el Doira, el Felicia, el Garigliano, el Grana, el Maira, el Mincio, el Ofanto, el Oglio, el Panaro, el Parma, el Parrita, el Piave, el Pó, el Rubicon, el Sagona, el Tagliamento, el Tanaro, el Tiber, el Ticino, el Trebia y el Vulturno; y los lagos, así como sus r., son mayores hacia el Norte, y los de más extensión son los de Garda y Maggiore, luego los de Lugano, Como, Lecco, Iseo, Perugia, Bolsena, Castel-Gondolfo, Bracciano, Celano, Varano y de Averno, cuyas orillas presentan sitios sumamente variados y pintorescos. Su clima es el más benigno de la Eur.; el aire es puro y sano, los calores del estío están templados por la vecindad de los mont. y del mar, y apenas se siente el frío en invierno. Sin embargo en la parte que se extiende desde Lior-na hasta Terracino, inclusa la c. de Roma, se padece de una calentura intermitente muy peligrosa, cuya causa se atribuye á los pantanos de que está cubierta. El suelo en general es rico y fértil, y sin la indolencia de los hab. y otras razones, así como por el estado de atraso en que se halla la agricultura, podría ser la Italia el primer país del mundo. Sus produc. consisten en arroz, trigo, aceite, toda clase de frutas y legumbres, vinos, seda y algodón; en sus excelentes pastos se mantiene mucho ganado vacuno, lanar, cabrío y caballo, y la Italia es el único país de la Eur. donde se encuentran búfalos. En cuanto á manufac., no posee sino las de seda, algodón y lana, y algunas fáb. de vinos y licores, algo de papel y jabón; pero estos objetos se destinan principalmente para el consumo interior, y sus extracciones se reducen á las materias primeras, que no dejan de ser consid., particularmente con el Levante, la Fr., la Ingl., la Suiza y la Alem. Su religión dominante es la católica, pero los demás cultos están tolerados, y se cuentan 58 arzob., y las princip. universidades se hallan en Roma, Bolonia, Padua, Parma, Pisa, Pavia, Nápoles y Palermo. La instrucción en Italia está poco extendida en el día, lo que debe atribuirse á la especie de sistema que se ha adoptado por los gob., pues no hay país que haya producido un número tan gr. de hombres distinguidos en la literatura, ciencias y artes. Los Italianos generalmente son bien hechos, corteses, prudentes, sagaces, perseverantes y muy apasionados á la música. El principio de su historia se pierde en la obscuridad de los tiempos. Los Griegos fueron los primeros que enviaron colonias allí, y Roma fue fundada el año 750 antes de la venida de J. C., pero

los primeros siglos de sus anales están envueltos en las tinieblas, y como su gob. era puramente militar, solo ofrece una larga serie de guerras que emprendió para engrandecerse á costa de sus vecinos. Animados los Romanos por sus sucesos, llevaron bien pronto las armas á tierras lejanas, y sojuzgaron la mayor parte del mundo conocido; pero habiendo ido perdiendo poco á poco el espíritu que había dirigido sus primeras empresas, acabaron al fin por ser subyugados. En el siglo v franquearon los Godos los Alpes, y en 1570 se establecieron los Lombardos en el N. de la Italia, donde fundaron una monarquía, que después de haber durado 2 siglos, fue trastornada por Carlomagno. En el siglo xii fue la Italia despedazada por las facciones de los Guelfos y Gibelinos, y hacia esta época se apoderaron los Normandos de la Sicilia y del rei. de Nápoles. A principios del siglo xv Carlos V y Francisco I se disputaron la posesión, que quedó por el primero; y posteriormente, en los años 1629, 1689, 1706, 1709, etc., fue este país teatro de muchas guerras, así como en tiempo de la revolución francesa; hasta que en junio de 1800 se decidió su suerte entre la Fr. y el Aust., y en 1805 los estados de Venecia fueron reunidos al nuevo rei. de Italia formado por Bonaparte. En la misma época fue también el trono de Nápoles ocupado por Joséf Napoleón, y después por Murat. En 1808 reunió Napoleón los Estados Pontif. al imperio francés; pero en 1814 volvieron las cosas al estado en que se hallaban antes de la revolución francesa, y los tronos fueron ocupados por sus ant. reyes. En 1820 hubo en Nápoles y en Piamonte varios movimientos cuyo objeto era el establecimiento de un gobierno constitucional; pero el nuevo orden de cosas subsistió pocos meses, pues habiendo invadido las tropas austriacas á ambos reinos, fue restablecido todo bajo el mismo pie en que se hallaba antes.

ITALIA (rei. de), nombre que Napoleón dió á varias prov. del norte de la Italia, que formaban la república cisalpina, que fue erigida en rei. en 1805, y se componía de la Lombardia, el duc. de Módena, los Est. de Venecia, las delegaciones de Ferrara, de Bolonia y de la Romaña, los cant. de Chiavena y de Boronio y de la Valtelina, con la parte del Piamonte comprendida entre el Tesino y el Sesia, cuya cap. era Milan.

ITALIA AUSTRIACA. V. *Rei. Lomb. Ven.*

ITAMACA, r. de la Guyana, en la Amér. mer., que muere en el Orinoco, cerca de su embocadura.

ITAMARCA, provincia del Brasil, en la Amér. mer., que linda por N. con la de Paraiiba, por E. con el mar, por S. con la prov. de Fernambuco, y por O. con el país

de los Indios tapuyos. El clima es muy cálido y el terreno abunda en tabaco, algodón, palo del Brasil, cañas de azúcar, etc. — Isla sobre la costa de la prov. de Fernambuco, en el Brasil, del enal está separada por un canal de una leg. de ancho. Tiene 3 leg. de largo y 2 de ancho, y posee plantaciones de azúcar y salinas. — Cap. de la isla, actualmente un lug. miserable, con un buen p.; lat. S. 8°, long. O. 37° 26'.

ITAMPAEN, r. del Brasil, en la Amér. mer., que riega la prov. de Porto Seguro, y desagua en el mar; lat. S. 17° 40'.

ITATA, prov. de Chile, en la Amér. mer., que linda al N. con la de Maule, al E. con la de Chillan, al S. con la de Puchacay, y al O. con el océano Pacíf. Su territ. es muy fértil y dá el mejor vino de Chile, llamado de la Concepcion. En los mont. y entre las arenas de los r. se encuentra mucho oro, y la cap. de la prov. es Coulemu. — R. de esta prov., que nace en los Andes chilenos y muere en el Océano; lat. S. 36°.

ITATATH, c. del Asia Menor, á 8 leg. N. de Alah-Shehr.

ITAYAH, lago de Quito, en la Amér. mer., en la prov. de Quixos y Macas, cerea del r. Napo.

ITCHAPOUR, c. de los circars sept., en el Ind., á 12 leg. S.-O. de Gaugaur; lat. N. 19° 8', long. E. 82° 40'.

ITCHE, c. de la Tart. china, á 39 leg. S.-O. de Cha-Teheou.

ITCHORA, r. de Siberia, que se reune al Lena, en el gob. de Irkoutsk.

ITEGUI, punta de tierra en el océano Cantábrico, en Esp., cerea de Zaranz, en la prov. de Guipúzcoa.

ITENES, gr. r. de Quito, en la Amér. mer., que nace en el territ. portugues de Mato Grosso, recibe el Ubay y el Banre, y se reune con el Marmore, en la lat. S. 11° 55', donde toma el nombre de Madera, y desagua en el r. de las Amazonas; lat. S. 3° 15'.

ITHACA, lug. de Nueva York, en los Est. Unid., sobre el lago Cayuga, á 74 leg. O. de Alban; y lat. N. 42° 27', long. O. 78° 45'.

ITHACA ó THIAKI, una de las 7 islas que componen la república Iónica, sit. entre las de Cefalonia y de Sta. Maura. Tiene 35 leg. cuad. de circuito y terreno desigual y árido. No se coge en ella casi otra cosa que aceitunas y grosellas, y la pesca y la navegacion son las princip. ocupaciones de sus hab., cuyo número es de 8,000. Los ant. suposieron que esta isla era el rei. de Ulises, cuya cap. es Vathy.

ITKARINSKOI, c. del gob. y á 65 leg. N.-E. de Kolivan, en Siberia.

ITRABO, lug. de Esp., prov. y á 9 leg. de Granada, y 2 1/2 de Motril. Pob. 2,258 hab.

ITRI, peq. c. de la Tierra de Labor, en el rei. de Nápoles, en un terreno delicioso, á 16 leg. N.-O. de Nápoles.

ITSJA, c. de la isla de Ximo, en el Japon, á 4 leg. N. de Taiser.

ITTER, lug. del princ. y á 5 leg. O. de Waldeck, pertenc. á la casa de Hesse-Darmstadt, con minas de cobre.

ITUREN, v. de Esp., en Navarra, á 7 leg. S. de Pamplona y otras 7 N. de Sn. Sebastian. Pob. 719 hab.

ITURGOYEN, lug. de Esp., en Navarra, valle de Guesalaz. Pob. 305 hab.

ITURMENDI, lug. de Esp., en Navarra, valle de Burunda, á 7 leg. N.-O. de Pamplona. Pob. 405 hab.

ITURUP, una de las islas Kuriles, en el océano Pacíf. sept., donde los Japoneses tenían un establec. que en 1807 destruyeron los Rusos.

ITZEHOE, peq. c. del duc. de Holsteiu, en Din., sobre el Stor, á 12 leg. N.-O. de Hamburgo. Pob. 5,000 hab.

IVAFUNE, c. de la isla de Nifon, en el Japon, á 12 leg. S.-E. de Nigata.

IVANFOROD, peq. c. y fort. de Rus., á 35 leg. S.-O. de Sn. Petersburgo.

IVANKOV, peq. c. del gob. y á 16 leg. N.-O. de Kiev, en Rus., sobre el Teterew.

IVANOSERO, lago del gob. de Teula, en Rus., donde el Don tiene su origen.

IVANOV, canal de Rus., que Pedro el Gr. principió en 1700, cuyo objeto es el de reunir el Don con el Volga, y abrir de este modo una comunicacion entre el mar Caspio y el Negro.

IVENACH, v. del duc. de Mecklembourg-Schwerin, á 17 leg. S. de Stralsund. Pob. 950 hab.

IVER, gr. lug. de Ingl., en Buckingham, con com. de trigo; á 7 leg. O. de Londres. Pob. 1,635 hab.

IVES (Sta.), c. de Ingl., en Cornualla, con un p. en la bahía del mismo nombre. Pob. 4,078 hab.; á 9 leg. O. de Truro. — Otra en el cond. de Huntingdon, sobre el Ouse, á 25 leg. N. de Londres. Pob. 2,426 hab.

IVINGHOE, v. de Ingl., en Buckingham, con fáb. de encajes; á 15 leg. N.-O. de Londres. Pob. 1,561 hab.

IVIZA, isla del mar Mediter., y una de las Baleares, sit. á 16 leg. y al or. del cabo de Sn. Antonio, que tiene la figura de un poligono irregular, 7 leg. en su mayor extension, y 5 1/2 en lo mas ancho. Produce trigo, aceite, lino, cáñamo, higos excelentes, almendras, algarrobas, pasas, naranjas, limones, algodón y esparto; sobrándol de granos, aceites, higos y almendras gruesas cantidades para el com. exterior pero su princip. riqueza consiste, desde lo tiempos mas remotos, en sus copiosas salina

de agua, que proveen de sal á muchas naciones sept. Los naturales, poco aficionados á la agricultura é industria, se ocupan principalmente en la pesca y marinería. Pob. 21,094 hab.; su cap. del mismo nombre es plaza fuerte y p. de mar, capaz y cómodo al S.-E. de la isla, con 650 casas, comprendido el arrabal de marina. Pob. 5,720 hab.

IVOI. V. *Ivoy*.

IVOI EL PRADO, v. de Fr., en el Cher, con fáb. de vidrio y ferrerías; á 4 leg. S. de Aubigny.

IVRÉE, ant. y fuerte e. del Piamonte, y cap. de la prov. del mismo nombre, sobre el Doria, con com. de quesos, lino, cáñamo, é hilanderías de algodón. Pob. 7,000 hab.; á 8 leg. N. de Turin; lat. N. 45° 25', long. E. 5° 24'.

IVRY, v. de Fr., en el Eure, á 18 leg. N.-O. de Paris, célebre por la batalla que Enrique IV ganó sobre el ejército de la liga, mandado por el duque de Mayena. — Otra en la Costa de Oro. — Lug. de Fr., en el Sena, á 1 leg. S. de Paris.

IWANISTE, v. de Polonia, á 9 leg. O.-N. de Sandomir.

IWANOWICE, 2 v. de Polonia, una en el palat. de Kalisch y otra á 4 leg. N. de Varsovia.

IXO, rei. del Japon, en la isla de Nifon, limitado por el O. con el de Osni, por el E. con el de Voari, y por el S. con el de Inga.

IXQUINTEPEC, cap. de una jurisd. y á 76 leg. S.-E. de Méjico, en la Amér. sept.; lat. N. 17° 45', long. O. 100° 20'.

IXTEPEXI, cap. de una jurisd. y á 80 leg. S.-E. de Méjico, en la Amér. sept., habitada por unas 550 familias indias que

cultivan la cochinilla; lat. N. 17°, long. O. 99° 5'.

IXWORTH, v. de Ingl., en Suffolk, á 51 leg. N.-E. de Londres.

IZAL, v. de Esp., en Navarra, valle de Salazar. Pob. 150 hab.

IZALZU, v. de Esp., en Navarra, valle de Salazar. Pob. 240 hab.

IZARO, isla de Esp., señorío de Vizcaya, en la costa del océano Cantábrico, á 1 1/2 leg. de la v. de Bermeo.

IZARZA, v. de Esp., prov. de Alava, Pob. 119 hab.

IZBICE, v. de Masovia, en Polonia, á 17 leg. O.-S. de Plock.

IZE, 2 v. de Fr., una en el Mayena y otra en el Ille y Vilaine.

IZERON, 2 v. de Fr., una en el Isere y otra en el Ródano.

IZERY, peq. c. de Fr., en el Aveiron, á 2 leg. N.-O. de Vabres.

IZIEUX, v. de Fr., en el Loira, con buenos vinos y fáb. de cintas y claverías.

IZNAJAR, v. de Esp., prov. y á 14 leg. de Córdoba, sit. en la orilla sept. del r. Genil. Pob. 5,700 hab.

IZNATE, v. de Esp., prov. de Málaga, á 1/2 leg. O. de Benamocarra. Pob. 1,400 hab.

IZNATORAFE, v. de Esp., provincia de Jaen, á 6 leg. N. de Baza. Pob. 2,286 hab.

IZORIA, lug. de Esp., prov. de Alava, á 2 leg. de Orduña. Pob. 240 hab. — R. de Esp., prov. de Alava.

IZPAZTER, anteiglesia de Esp., señorío de Vizcaya, sit. en la costa del mar Oceano, á 1 leg. de Lequeitio y 8 de Bilbao. Pob. 921 hab.

J.

JAAR, rio de los Países Bajos, que nace en la prov. de Lieja, cerca de Tongres, y desagua en el Meuse, en Maestricht.

JAAYA, rio de la Amér. mer., que nace en los lianos del país de las Amazonas, se dirige al S. y desagua en el Putamayo.

JAB, peq. c. del Wouilly, en el Afr. occid., sobre el Gambia.

JABAGA, aldea de Esp., prov. y á 2 leg. de Cuenca. Pob. 400 hab.

JABARABA, c. de la prov. de Rio Jauciro, en el Brasil.

JABAZ, c. de la Natolia, en la Turq. asiát., á 8 leg. N.-O. de Anguri.

JABBI, c. consid. del Bambarra, en Afr., sobre el Niger, á 22 leg. O.-S.-O. de Sego.

JABEA, v. de Esp., prov. de Valencia, á 1 leg. S. de Denia, cerca de la orilla del mar. Pob. 5,482 hab.

JABI, territ. de la Costa de Oro, en Afr., sit. al E. del de Ahaniab, cuyo suelo es bastante fértil.

JABLANACZ, peq. c. y p. de mar de la Dalmacia, en el imp. de Aust., en la costa de Morlaquia; á 2 leg. S.-E. de Zeng.

JABLONCZA ó JABLONITZ, v. del cond. de Neutra, en Hungria, sobre el Miawa, con un cast. fuerte.

JABLONOV, peq. c. de la Galiteia, en el imp. de Aust., con salinas; á 20 leg. S.-E. de Stanislawow.

JABLUNKA, peq. c. de la Silesia aust., sobre el Elsa, en un valle fértil rodeado de elevados mont., á 2 leg. de la cual se halla el fuerte de su nombre, destinado á defender el paso que conduce de la Silesia á Hungria; á 4 leg. S.-S.-E. de Teschen; lat. N. 49° 52', long. E. 16° 28'.

JABOU, territ. del Afr., sit. al O. del Benin.

JABRIN, territ. del Arabia, al S.-O. del Hedsjas.

JAC (Sn.), v. de Fr., en el Correze, cerca de Brive.

JAGA, c. epise. de Esp., en Aragon, sobre el r. Aragon, en una llanura, entre altas sierras, donde hay excelentes pastos para toda clase de ganados. Tiene fábr. de paños y bayetas, y es plaza fuerte ceñida de murallas con torres flanqueadas á lo ant., y una ciudadela; á 29 leg. N. de Zaragoza; lat. N. 42° 29', long. O. 5° 1'. Pob. 3,012 hab.

JACABIRA, r. del Brasil, que se dirige al E. y desagua en el Madera.

JACAIBAMBA, lago considerable de la prov. de Cauta, en el Perú, formado del r. de Carabaillo.

JACARILLA, lug. de Esp., prov. de Valencia. Pob. 356 hab.

JACATRA, territ. de la isla de Java, en el mar de las Indias, que en otro tiempo formaba un rei. indep. y desde 1619 pertenece á los Holandeses. Dá cosechas de café, azúcar, arroz, añil y algodón, y tiene por cap. á Batavia.

JACI ó SACI DE AQUILA, c. marit. de la costa or. de la Sicilia, en el Val di Demona, sobre el Acis, que forma un buen p. en su emb. en el mar. Está sit. al pie del mont. Etna; sus alrededores son fértiles en frutos, seda, cáñamo, lino, etc., y hay en ella fábr. de lenicería. Pob. 11,000 hab.; á 4 leg. N.-N.-E. de Catania; lat. N. 37° 40', long. E. 12° 55'.

JAKSON, cond. de la Indiana, en los Est. Unid., sit. al O. de los cond. de Clark y de Jefferson, y al N. del Washington, atravesado por el White-River. — Otro del Tennessee, en los Est. Unid., cuya cap. es Williamson. Pob. 5,700 hab.

JACKSON, cabo sobre la costa de la Nueva Hol., en el mar de las Indias; lat. S. 40° 54', long. E. 17° 50'.

JACKSON'S-RIVER, nacimiento del rio James, en los Est. Unid., en la Virginia, con una hermosa cascada.

JACMEL, peq. c. de la parte mer. de Sto. Domingo, con un buen p. y cap. de un distr., donde se coge azúcar, añil y algodón; lat. N. 18° 17', long. O. 64° 55'.

JACOBO (Sn.), v. del rei. de los Países Bajos, á 4 leg. N.-O. de Leeuwarden. Pob. 1,600 hab.

JACOBSHAGEN, peq. c. de la reg. de Stettin, en Prusia, sobre el lago de Satzig y un brazo del Ihna; á 6 leg. E. de Stargard. Pob. 1,000 hab.

JACOBSTADT, peq. c. de la Curlandia, en Rus., sobre el Dvina, rodeada de bosques llenos de animales salvages; á 33 leg. S.-S.-

E. de Riga.—Otra de la Finlandia, en Rus., con un buen p. sobre el golfo de Bothnia; á 20 leg. N.-N.-E. de Wasa. Pob. 1,600 hab.; lat. N. 36° 41', long. E. 19° 16'. — Palacio real de Suecia, á 1 leg. de Stokolmo.

JACOBSSWALDE, lug. de la reg. de Oppeln, en Prusia, notable por sus ferreñas.

JACOME, r. de la prov. de Caracas, en la Amér. merid.

JACOTTA, c. de la prov. de Cochín, en el Ind., que está fortificada y posee un peq. p. donde dicen desembarcó Sto. Tomas viniendo del Afr.; lat. N. 10° 14', long. E. 73° 41'.

JACPOE, c. de la costa occid. de la isla de Borneo, en el mar de las Indias; lat. S. 14', long. E. 107° 1'.

JACTALI, c. de la prov. de Hiderabad, en el Ind.; lat. N. 18° 48', long. E. 77° 12'.

JACUADA, r. de la prov. de Para, en el Brasil, que se dirige al N. y desagua en el Guanapu.

JACUARON, r. de la prov. de Rey, en el Brasil, que desagua en el lago Mini.

JACUNDA, r. del Brasil que desagua en el de las Amazonas.

JADEL, c. del Diarbekir, en la Turq. asiát.

JADO, c. de la isla de Nifon, en el Japon, á 2 leg. S. de Meaco.

JADRAQUE, v. de Esp., prov. de Guadalajara, á 5 leg. de Signenza. Pob. 1,485 hab.

JADRIN, peq. c. del gob. y á 50 leg. O. de Kasan, en Rus., sobre el Somra.

JÆERSDORF (Grosso), lug. de la reg. y á 12 leg. O. de Gumbinne, donde los Rusos batieron á los Prusianos en 1757.

JAEN, prov. de España, con título de rei., que linda con las de la Mancha, Córdoba, Murcia y Granada, y está rodeada por todos sus extremos de mont. y sierras que la separan de las prov. inmediatas. Su interior es una alternativa de collados y valles generalmente abundantes de agua; produce granos, vinos, aceite, garbanzos, frutas, etc. Encierra minas de plomo, cobre, sal, y los elaboratorios de materias primeras se reducen principalmente á fábr. de curtidos y de jabón. Superf. en leg. cuad. 268; pob. 200,700 hab.

JAEN, c. episcopal de Esp., cap. de la prov. de su nombre, sit. entre sierras, á la falda de una montaña, en campiña deliciosa y fértil, á la orilla izquierda del r. del mismo nombre, llamado por los Moros Guadalbullon, que á 6 leg. al N. de la ciudad desagua en el Guadalquivir. Está bien edificada y cercada de murallas defendidas por torreones. Pob. 18,700 hab.; á 52 leg. S. de Madrid; lat. N. 37° 48', long. O. 6°. — Rio de Esp., en Andalucía.

JAEN, c. cap. de la prov. precedente, sit. sobre el Chinchipe, á 150 leg. S. de Quito. Pob. 4,000 hab.; lat. S. 5° 25', long. O. 80° 55'.

JAEN DE BRACAMOROS, prov. de la intend. de Quito, en la Amér. mer., que forma al O. y S. el límite del Perú. Se halla en gran parte inculta y poblada de bosques, pero es de una fecundidad extraordinaria en algunos distritos, y se coge sobre todo en ellos tabaco y algodón. Es muy curioso en este país el medio de que se valen para el servicio del correo; las cartas se confían á un Indio, que las envuelve en sus vestidos, que liga al rededor de su cabeza. Armado con un gran cuchillo para abrirse paso, baja nadando durante dos días, el río de Guacabamba ó Chamaya, y el de las Amazonas hasta Tomependa, pueblo de la prov. de Jaen. Cuando dá la casualidad de hallarse demasiado obstruidos estos ríos, hace su viage por tierra.

JAFÁ, territ. de la Arabia, en la parte S.-E. del Yemen, indep. y gobernado por 3 gefes. Produce particularmente café y cria mucho ganado vacuno.

JAFFA (la ant. *Joppe*), c. de la Palestina, en Siria, en la costa del Mediter., en el gob. de Damasco, en forma de anfiteatro, en una eminencia, y rodeada de una muralla defendida por una peq. ciudadela, con un p. bastante malo. Sus inmediaciones que dan legumbres y excelentes frutas, están cubiertas de hermosos jardines. En Jaffá es donde desembarcan los peregrinos que van á la Tierra Santa, cuya c. dista 16 leg. N.-O. de Jerusalem; lat. N. 32° 2', long. E. 32° 55'.

JAFFIERABAD, c. del Berar, en el Ind., pert. al Nizam; lat. N. 20° 56', long. E. 74° 16'.

JAFFIERABAD, c. del Guzerate, en el Ind., pert. á un gefe indep. Está sit. en las orillas del mar y rodeada de una muralla; lat. N. 50° 56', long. E. 76° 43'.

JAFFIER-GUNGE, c. del Bengala, sit. cerca del Ganges; lat. N. 17° 52', long. E. 87° 55'. — Otra en la prov. de Hyderabad, en el Ind.; lat. N. 17° 52', long. E. 77° 5'.

JAFFNA, c. de la isla de Ceilan, cap. del territ. de Jaffnapatam, que se considera como la mas sana y poblada de esta isla. Está sit. sobre un r. navegable para grandes embarcaciones, que desagua en el mar cerca de ella. Hállase fortificada y defendida por una ciudadela, pasa por la 2ª c. de la isla, tiene manufac. de telas de algodón, y los Ingleses se apoderaron de ella en 1795; lat. N. 9° 45', long. E. 77° 49'.

JAFFNOU, rei. del inter. del Africa, sit. entre el Ludamar, el Kaarta y el Gedumah, habitado por Moros.

JAFFRABAD, c. del Irak, en Persia, á 8 leg. E.-S.-E. de Sawa.

JAGAMI, c. de la isla de Nifon, en el Japon, á 55 leg. N.-O. de Meaco.

JAGENACUR ó **JEHAGNAGUR**, ant. nombre de una parte del Bengala, sit. al E. del r. de Brahmapoutra, que en el día se llama Tippera.

JAGEPORE ó **JEHASPORE**, c. del Orissa, en el Ind., cap. de distr. Está sit. en la orilla mer. del Biturni, y posee manufac. de telas de algodón; lat. N. 20° 50', long. E. 84° 15'.

JAGERNDORF, ant. princ. de la Alta Silesia, sobre las fronteras de la Moravia, que una parte se halla bajo la dominacion del Aust., y otra de la Prusia. — Cap. del princ., con un palacio llamado Lobenstein, y fábr. de paños, lienzos, y una de papel. Pob. 4,650 hab.

JAGERON, r. de Persia, que nace á 50 leg. N.-E. de Casbin y despues de una carrera de 60 leg., se pierde en un desierto.

JAGIERDARPORE, c. del Gundwana, en el Ind., sobre el Inderowty; lat. N. 19° 26', long. E. 80° 1'.

JAGODINA ó **JAGODINA**, peq. c. de la Servia, en Turq., á 25 leg. S.-S.-E. de Belgrado; lat. N. 44° 15', long. E. 18° 56'.

JAGRA ó **GIARRA**, rei. del Afr. occid., sit. al S. del Gambia, á unas 20 leg. del mar. Es fértil en trigo, arroz y algodón.

JAGRAAM, c. del Delhi, en el Ind.; lat. N. 50° 47', long. E. 72° 40'.

JAGRENAL ó mas bien **JAGATHINATHA** (es decir el *Señor del Mundo*), templo célebre del Orissa, en el Ind., cerca del mar; lat. N. 19° 49', long. E. 85° 45'.

JAGST ó **JAXT**, r. de Wurtemberg que nace en el cond. de Oettingen y desagua en el Neckar. — Circ. del mismo nombre, cuya superf. es de 178 leg. cuad. y su pob. de 529,000 hab. Su cap. es Ellwangen.

JAGSTZELL, v. de Wurtemberg, sobre el Jaxt, á 2 leg. N. de Ellwangen.

JAGUA, bahía considerable de la costa merid. de la isla de Cuba, que forma uno de los mejores p. de las Antillas; lat. N. 22° 10', long. O. 87° 40'.

JAHDE, r. de Alem., que tiene su origen en el gr. due. de Oldenbourg, y desemboca en el mar del Norte, donde forma una bahía consid.; lat. N. 55° 20', long. E. 5° 52'.

JAHJOW, c. de la prov. de Agra, en el Ind., célebre por dos batallas dadas en sus cercanías; lat. N. 26° 59', long. E. 75° 52'.

JAHNA, v. de Sajonia, sit. al N. de la c. de Meissen, sobre un peq. r. del mismo nombre.

JAHORLICK, r. de la Polonia rusa, que desagua en el Dniester y separa la Polonia de la Turquía.

JAHORLICK, peq. c. de la Polonia rusa, sit. en la confl. del r. de su nombre, con el Dniester, á 30 leg. E. de Jassy.

JAICZE ó **JAIDSCHA**, peq. c. de la Bosnia, en Turq., sobre el Verbas, con un cast. fuerte, donde es la resid. ordinaria del bajá de Bosnia; á 10 leg. O.-S.-O. de Serago.

JAINA ó **HAINA**, distr. de la costa mer. de la isla de Haiti.

JAISPITZ, v. de la Moravia, en el imp. de Aust., á 5 leg. N. de Znaym.

JAIVER, c. del Delhi, en el Ind., sobre la orilla occid. del Jumna; lat. N. 25° 9', long. E. 76° 8'.

JAIZQUIVEL, monte de Esp., prov. de Guipúzcoa, muy celebrado por los cosmógrafos antiguos, con el nombre de promontorio Olearso; á orillas del océano Cantábrico.

JAJARCOTE, fort. de l. prov. de Ne-paul, en el Ind.; lat. N. 29° 39', long. E. 79° 10'.

JAIGUR, c. de la prov. de Adjemir, en el Ind., con una buena fort., sit. en una colina.

JAKIN, r. sobre la costa or. del Afr., que separa el territ. de Ardra del de Benin, y desagna en el mar, en Grand-Popo. — C. del territ. de Ardra, donde en otro tiempo habia factorias inglesas y holandesas.

JAKOBENI, v. de la Galiteia, en el imp. de Aust., con minas de hierro y cobre.

JAKOBOVO, v. de la Lituania, en Rus., al N. del Dvina, cerca de Polotsk.

JAKOHALMA, v. de Hungría, en el distr. de Jazygers. Pob. 1,600 hab.

JAKONA-SINVA, isla del mar del Japon; lat. N. 50° 25', long. E. 128° 9'.

JAL (Sn.), v. de Fr., en el Correze, cerca de Seilhac.

JALAH, c. de la prov. de Adjemir, en el Ind.; lat. N. 26° 25', long. E. 75° 45'.

JALAIS, v. de Fr., en el Maine y Loira, á 6 leg. S. de Angers.

JALANCE, v. de Esp., prov. de Valencia. Pob. 1,314 hab.

JALAPA, c. consid. de la intend. de Vera Cruz, en Méjico, al pie del Macultepec. Antiguamente se celebraba en ella una feria notable en la época de la llegada de las flotas de España. Posee una escuela de pintura, etc., y es la residencia de un obispo. En los alrededores de esta c. se coge la raíz purgativa conocida con el nombre de jalap. Pob. 15,000 hab.; á 20 leg. N.-O. de Vera Cruz y 55 E. de Méjico; lat. N. 19° 50'.

JALEA, c. de la Natolia, en la Turq. asiát., á 5 leg. S.-O. de Adramiti.

JALEZ, lug. de Fr., en el Alto Loira, donde se renió la nobleza en 1790, para oponerse á los progresos de la revolucion.

JALIGNY, v. de Fr., en Allier, sobre el Besbre, á 5 leg. S.-E. de Meulins.

JALISCO, c. de Méjico, sit. sobre el océano Pacif., á 8 leg. N. de Compostela.

JALKAU ó **JALKOWITZ**, v. de Bohe-

mia, en el imp. de Aust., á 2 leg. S.-S.-E. de Czaslau.

JALLACOTTA, c. del territ. de Tenda, en Afr., sobre la orilla sept. del Gambia.

JALLE, rio de Esp., en Aragon.

JALLINDEZ, c. de la prov. de Lahore, en el Ind., cap. de distr.; lat. N. 31° 16', long. E. 73° 5'.

JALLONKADOU, territ. del Afr. occid., limitado por el E. con el rei. de Congo, y por el O. con el de los Foulahs. Su suelo es montuoso y en gr. parte árido, y sus hab. estan gobernados por unos gefes que continuamente se hallan en guerra unos con otros.

JALNAH, territ. de la prov. de Dowlatabad, en el Ind., sit. entre los 19° y 20° de lat. N., pert. á los Nizams. — ó *Jalnapore*, c. cap. del territ., sobre un r., con un fuerte en la orilla opuesta, pert. al Nizam; lat. N. 19° 45', long. E. 74° 14'.

JALÓ, lug. de Esp., con título de baronia, prov. de Valencia; á 1/2 leg. de Alenlali. Pob. 2,088 hab. — R. de Esp., prov. de Valencia.

JALOCZINA, r. de la Valaq., en la Turq. eur., que nace en los confines de la Transilvania, y desagua en el Danubio.

JALOFFS ó **JOLOFS**, pueblo del Africa, que habita la mayor parte del territ. sit. entre el Gambia y el Senegal, y que segun Golberry comprende 4,800 leg. cuad. de superf. Sus hab., de la mejor raza de negros conocida en esta parte del mundo, son intrépidos cazadores, buenos soldados y mahometanos. Fabrican muy buenas telas de algodón y la mayor parte estan sujetos á un rey, y los demas á varios gefes indep.

JALON, v. de Esp., prov. de Soria, á 6 leg. de Logroño. Pob. 170 hab. — Rio de Esp., en Aragon, que nace de las sierras de Medinaceli y desemboca en el Ebro.

JALORE, c. de la prov. de Adjemir, en el Ind.; lat. N. 24° 47', long. E. 72°.

JALOUAN, c. de la prov. de Agra, en el Ind., sobre el Sinde, con com. consid. de algodón; lat. N. 26° 7', long. E. 77° 5'.

JALOUTOROVSK, c. del gob. de Tobolsk, en Siberia, sobre la ribera occid. del Tobol, cerca de la confl. de este r. con el Iset.

JAM, c. de la gr. Bukaria, en As., á 14 leg. de Samarkanda.

JAMA, r. consid. de la prov. de Esmeraldas, en la Amér. mer., que desagua en el océano Pacif.; lat. S. 17° 50'.

JAMAD, fort. del Ind., sit. en una isla sobre el r. Behad, á 14 leg. S.-O. de Guzerate.

JAMAICA (la), isla de las Antillas, descubierta por Colon en 1494, donde los Españoles fundaron una colonia en 1503; pero

habiéndose apoderado los Ingleses de ella, ha quedado despues en su posesion. Es de forma ovalada y tiene 60 leg. de largo, 16 de ancho y 150 de circunf. Confina por E. con la isla de Haiti, por N. con la de Cuba, y por O. con la bahía de Honduras. Atraviésala de E. á O. una cordillera de mont. llamada las mont. Azules, que se levantan en algunos parajes, á mas de 7,000 pies sobre el nivel del mar. Produce azúcar, añil, algodón, café, tabaco, cacao, legumbres y una gr. variedad de frutas, y cria tambien mucho ganado. Dividese esta isla en 5 cond; á saber Middlesex, Surville y Cronwall; el primero contiene la c. de Santiago, cap. de la isla, 8 parroquias y 25 lug.; el 2º, las c. de Kingston y de Puerto Real, 7 parroquias y 8 lug.; el 3º 3 c., 5 parroquias y 6 lug. La legislacion de la Jamaica consiste en un gob. nombrado por el rey de Ingl., un consejo y una asamblea de 44 miembros. Pob. 559,912 individuos; lat. N. 18º 12', long. O. 79º 5'.

JAMAICA, peq. e. del est. y á 5 leg. E. de Nueva York, en el cond. de la Reina (*Queen*).

JAMARY, r. del Brasil, que tiene su origen en el territ. de Mato Grasso, desagua en el Madera, y hay minas cerca de su nacimiento,

JAMBI, territ. sobre la costa N.-E. de la isla de Sumatra. Extiéndese á lo largo de un r. del mismo nombre, y tiene por cap. á Jambi, e. consid., con aire mal sano, sit. sobre un r., á 25 leg. del mar; lat. S. 1º 24', long. E. 101º 19'.

JAMBO, e. marít. de la prov. de Hedjaz, en Arabia, con un buen p., á 29 leg. S.-O. de Medina.

JAMBOURG, e. del gob. y á 50 leg. S.-O. de Petersburgo, en Rus., sobre el Luga, con manufac. de paños y batistas.

JAMBRINA, v. de Esp., prov. de Zamora, á 4 leg. E. de Toro. Pob. 417 hab.

JAMES (el fuerte), fuerte de la isla de la Barbada, una de las Antillas, cerca de Bridgetown. — Princip. establec. de los Ingleses, en el Gambia, en Afr., sit. sobre un peñaseo en medio de este r.

JAMES (Sn.), peq. e. de Fr., en la Mancha, á 5 leg. S. de Avranches.

JAMES ó **JAMES-RIVER**, r. de la Virginia, en los Est. Unid., que tiene su principio en los Warm Spring-Mountains, donde toma el nombre de Jackson's River, que conserva hasta que atraviesa los North Mountains, y desagua en seguida en la bahía de Chesapeak despues de un curso de 80 á 100 leg.; lat. N. 3º. 2' long. O. 78º 40'.

JAMES (Sn.), distr. de la Luisiana, en los Est. Unid., sobre las orillas del Missisipi, donde se coge azúcar, algodón y arroz. Pob. 5,955 hab.—C. de la Carolina mer., en los Est. Unid., en la márgen mer. del Santee,

á 18 leg. N. de Charleston; lat. N. 33º 29', long. O. 81º 48'.—C. del Mariland, en los Est. Unid., en el cond. de Kent, á 2 leg. S.-O. de Chester.

JAMES-ALY, cond. de la Virginia, en los Est. Unid., sit. entre los r. Chickahominy y James. Tiene 20 leg. de largo, 5 de ancho y por cap. á Williams-Bay. Pob. 9,094 hab. — *Bay*, nombre dado á la parte mas mer. de la bahía de Hudson, en la Amér. sept.—*City*, cond. de la Virginia, en los Est. Unid.—*River*, r. de la Luisiana, en los Est. Unid., que desagua en el Misouri.

JAMESTOWN, e. de la Barbada, en las Ind. occid., sobre la orilla occid. de esta isla.—C. de la Virginia, en los Est. Unid., en el cond. de James-City, en una península, sobre la orilla sep. del r. Saures, y la 1ª que los Ingleses edificaron en la Amér. sept.; á 2 leg. S. de Williamsburg; lat. N. 37º 10', long. O. 79º 10'.

JAMESTOWN, lindo lug. de Escocia, cap. del cond. de Dumfries, sobre el rio Megget. — Peq. e. cap. de la isla de Sta. Helena, en Africa.

JAMETS, v. de Fr., en el Meuse, á 2 leg. S. de Montmedi.

JAMILLENA, lug. de Esp., prov. y á 2 1/2 leg. de Jaen. Pob. 1,571 hab.

JAMISCHEVA, peq. e. y fort. de madera, del gob. de Tobolsk, en Siberia, sobre el Irtsch, cerca del lago Jamisch.

JAMNITZ ó **GEMNIEZE**, peq. e. de la Moravia, en el imp. de Aust., á 10 leg. O.-N.-O. de Znaim; lat. N. 48º 59', long. E. 15º 8'.

JAMPOL, e. de la Galicia, en el imp. de Aust., á 2 leg. S. de Haliez.

JAMTLAND ó **JEMPTIE**, prov. de Suecia, sit. entre los 29º y 69º de lat. N., y separada de la Noruega por una cordillera de mont. llamada Dovrefield. Valúase su pob. á unos 26,000 hab. La parte occid. está erizada de mont. cubiertas de nieves, intermedios de valles profundos y atravesados por r. rápidos, mientras que el centro y la parte or. ofrecen en general un país unido y fértil, y dan cebada, cañamo, nabos, etc., pero la agricultura ha hecho pocos progresos. Encierra esta prov. minas de hierro, cobre, plomo, cristal; abunda en bosques poblados, y tiene por cap. á Ostersund.

JAMTLAND-LAPPMARK, territ. de la Laponia Sueca, cerca de las fronteras de la Noruega, que aunque de mucha extension no contiene sino 500 familias.

JAMUNDA, r. de la Amér. mer., que nace en el país de las Amazonas, y desagua en el r. de este nombre.

JANA (la), v. de Esp., prov. de Valencia, sit. á 3 leg. de los confines de Cataluña,

3 del Mediterráneo, y 2 1/2 de Denia. Pob. 1,200 hab.

JANAGUR, e. del Guzerate, en el Ind., cap. del Chuwall, sobre el Banass, pert. á un gefe del pais; lat. N. 23° 55', long. O. 68° 57'.

JANDELSBRUNN, v. del rei. de Bav., á 8 leg. N.-E. de Passau.

JANDULA, r. de Esp., en Andalucia.

JANDULILLA, r. de Esp., en Andalucia.

JANEIRO. V. *Rio Janeiro*.

JANGON, e. de la Caramania, en la Natolia, á 7 leg. N. de Kaisarieli.

JANI, peq. c. del gob. y á 25 leg. S.-S.-O. de Sivas, en la Turq. asiát.

JANISZKI, peq. c. de la Lituania, en Rus., sobre el Vilna, á 14 leg. N.-N.-E. de Miedniki.

JANITZA, peq. c. en la parte merid. de la Morea, en Grecia, cerca de Calamata.

JANK, peq. c. del palat. de Szathmar, en Hungría, sobre el Erge-Er, á 14 leg. N.-O. de Szathmar; lat. N. 47° 55', long. E. 20° 10'.

JANNINA, c. florece. de la Turq. eur., cap. de la Albania y del gob. del mismo nombre. Está sit. sobre la orilla de un lago, en un terreno delicioso y muy fértil, y es resid. de un bajá y de un arzobispo griego. Pob. de 30 á 40,000 hab.; á 30 leg. O. de Larissa; lat. N. 39° 50', long. E. 19° 18'.

JANOS (Sn.), v. de Hungría, á 15 leg. O.-N. de Presburgo.

JANOSHHAZA, v. del palat. de Eisenberg, en Hungría, sobre el Marza, á 22 leg. S.-O. de Raab.

JANOVA, lug. de la Servia, en Turq., con minas de plata.

JANOVAS, lug. de Esp., en Aragon, sit. á la márgen derecha del r. Ara, á 8 leg. de Jaca. Pob. 250 hab.

JANOW, e. del palat. de Plock, en Polonia, á 4 leg. E.-S.-E. de Neidenbourg. — Otra en el palat. de Masovia, sobre el Beg. — Otra en el circ. de Ternapol, en la Galiticia, sobre el Sereth. — 2 c. de Rusia, una en la prov. de Bialystock y otra en el gob. de Slonim, sobre el Pina.

JANOWICZ, nombre de 2 peq. e. de Bohemia, en el imp. de Aust. — Peq. c. de Bohemia, á 2 1/2 leg. S.-O. de Czaslau.

JANOWIEC, nombre de 2 v., una en el palat. de Sendemir, en Polonia, sobre el Vistula, y otra en Rus., en el gob. de Volhinia.

JANOWITZ, peq. c. de Bohemia, á 3 leg. S. de Gaurzim. — Otra en la Silesia, con minas de cobre y plomo; á 4 leg. de Birchberg.

JANOWKA, peq. e. del gob. de Volhinia, en Rus., á 116 leg. N.-E. de Zitomiens.

JANVILLE, peq. c. de Fr., en el Eure

y Loir, con fábr. de medias de lana, á 10 leg. S.-E. de Chartres.

JANZÉ, peq. c. de Fr., en el Ille y Vilaine, á 5 leg. de la Guerche.

JANZI, c. de la prov. de Agra, en el Ind., perten. á los Maharattas; lat. N. 15° 52', long. E. 76° 37'.

JAO, c. de la isla de Nifon, en el Japon, á 14 leg. S. de Meaco.

JAPARA, ant. c. muy comer. en la costa sept. de la isla de Java, en el mar de las Indias, con un buen p., á 100 leg. E. de Batavia; lat. S. 6° 28', long. E. 103° 34'.

JAPON ó NIFON (en chino *Dschepnon*), vasto imp. insular del Asia, sit. al E. de la China, de la Corea y de la Tart. china. Compónese de las islas de Nifon, Zimo ó Kiusiu, Xicoco ó Sikokf, Jesso y otras varias que se extienden desde los 50° hasta los 41° de lat. N., y desde los 129° hasta los 141° de long. E. Dividese el Japon en 7 gr. regiones, subdivididas en 70 prov. En general este pais se halla herizado de mont., peñascos y colinas, pero sin embargo tiene vastas llanuras, que aunque en parte áridas, encierran valles naturalmente fértiles, y por otra parte la constancia é industria de los hab. ha superado casi en todas partes de la ingratitud del suelo. El mar de sus costas está sujeto á violentas tempestades, y el inter. del continente á temblores de tierra, y se cita uno entre otros ocurrido en 1703, que arruinó una gr. parte de la c. de Jedo, y causó la muerte de mas de 100,000 hab. El clima del Japon es muy variado, y experimenta todos los inconvenientes de un calor excesivo y de un frio rigoroso. En sus r. y mont. se encuentran oro, perlas y diferentes especies de piedras preciosas; hay tambien en ellas minas de plata, cobre, azufre, carbon, etc., y su suelo dá cosechas de té, arroz, trigo, cebada, higos, naranjas, melocotones, nabos, etc. Criase en él mucho ganado vacuno y algunos caballos que son muy estimados; siendo los perros uno de los objetos de particular esmero aun de parte del gob. El Japon produce una multitud de flores y plantas singulares, entre otras el musí ó el árbol con que se hace el barni ó charol, el kadsí ó árbol de papel, el kur ó el árbol que dá el alcanfor, y la agricultura parece se halla en este pais en un estado florec. Los Japoneses tienen aficion á las ciencias y artes, á que se dedican con fruto, y son generalmente altos, bien hechos y muy superiores á los Chinos, principalmente en el arte de la guerra. Su gob., como todos los del As., es despótico, los principes hereditarios estan encargados de la administracion de las prov., y forman una especie de aristocracia feudal. El poder soberano se halla en manos de 2 emperadores, el uno para lo espiritual y el otro para lo temporal: llamándose

el primero dairi, y el segundo coubo. Se le venera al dairi como si fuera un dios, y el respeto que se le tiene parece una especie de culto. No sale nunca de su magnifico palacio y bellos jardines, y puede casarse hasta con 12 mugeres, una de las cuales es la emperatriz. Sus parientes y las personas á quienes distribuye beneficios, son los que forman su corte; su resid. es en Meaco, y este soberano espiritual, en otro tiempo revestido de la autoridad civil, fue depuesto en el siglo xvi por uno de sus generales, que tomó el nombre de Couba-Soma, y se apoderó del poder secular, y no le dejó sino la sombra de la soberanía. El coubo es el que manda en todo el imp., y nombra todos los empleados: tiene un consejo compuesto de hombres respetables, que le ayudan con sus luces y experiencia. La administracion y la policia son notables en el Japon, y su religion se reduce á 2 sectas princip., que son la de Sinto y la de Boudho. Los Sintoites reconocen un ser supremo, pero no dan culto sino á los dioses subalternos que tienen; y la doctrina de los Boudhoistes consiste en la creencia de la existencia de un ser superior, de un malespíritu, y que el alma es inmortal y será recompensada ó castigada despues de su muerte segun sus méritos: teniendo ambas sectas sus templos, sacerdotes, etc. El Japon fue descubierto por Mendez Pinto en 1542, adonde enviaron al instante los Portugueses una colonia que se estableció en Nangasaki; pero habiendo sido expulsados 50 años despues, á causa de los misioneros, desde aquella época los Japoneses se han negado constantemente á toda especie de comunicacion con los Europeos, excepto los Holandeses, que todavia hacen algun comercio con ellos, sujetándose á toda suerte de precauciones humillantes; exportan té, porcelana y telas de seda y algodón. Las fuerzas de tierra ascienden á 100,000 hombres de infanteria y 20,000 de caballeria, á los cuales pueden añadirse 368,000 infantes y 58.000 caballos que forman el contingente de cada prov. Los Japoneses tienen cañones de grueso calibre, sus tropas estan armadas de arcos, fusiles, sables y puñales, y sus fuerzas maritimas son insignificantes. La pob. del Japon se ha regulado por algunos viajeros á 50,000,000 de hab., otros la valúan en mucho menos, y Jeddo cap. de la isla de Nifou, lo es de todo el imp.

JARA (la), v. de Esp., prov. de Sevilla, cerca de Osuna. Pob. 712 hab.

JARABA, lug. de Esp., en Aragon, sit. á la margen izquierda del rio Mesa, á 5 leg. de Calatayud. ob. 500 hab.

JARACO, lug. de Esp., prov. de Valencia, cerca del mar. Pob. 400 hab.

JARAFUEL, v. de Esp., prov. de Valencia, cerca de Ayora. Pob. 1,850 hab.

JARACEJO, v. de Esp., prov. de Extremadura, á 4 leg. de Trujillo. Pob. 870 hab.

JARALZ, v. de Esp., prov. de Extremadura, á 6 leg. de Plasencia. Pob. 2,180 hab.

JARAMA, r. de Esp., que nace en la prov. de Guadaluajara y se pierde en el Tajo.

JARAMEY, c. del rei. de Jam, en Africa.

JARAMILLA, r. de Esp., en Andalucia.

JARAMILLO DE LA FUENTE, v. de Esp., prov. y á 8 leg. de Burgos. Pob. 263 h.

JARAMILLO QUEMADO, lug. de Esp., prov. y á 7 1/2 leg. de Burgos. Pob. 225 h.

JARANDILLA, v. de Esp., prov. de Extremadura, á 8 leg. de Plasencia. Pob. 2,357 h.

JARANSK, c. del gob. y á 58 leg. S.-S.-O. de Viatka, en Rus., sobre el Vyschegda.

JARD, lug. de Fr., en el Vendée, con un peq. p., á 2 leg. S.-E. de Sables de Olona.

JARDIN (Bueno), lug. de la Capitanía de Parayba, en el Brasil, á 50 leg. de Pernambuco. Pob. 500 hab.

JARETTA (la), r. de Sicilia, en Val di Demona, que nace entre el mant. Madonia y el Etna, y desagua en el golfo de Catania, á 2 leg. S. de esta c.

JARGEAU, ant. c. de Fr., en Loiret, á 41 leg. S.-E. de Orleans.

JARHISAR, c. de la Natolia, en la Turqu. asiát. á 16 leg. S.-O. de Kiutaya.

JARICZON, v. de la Galitcia, en el imp. de Aust., á 5 leg. E.-N. de Lemberg.

JARMELO, v. de Port., prov. de la Beira, á 5 leg. N.-E. de la ciudad de la Guarda. Pob. 2,750 hab.

JARMERITZ, peq. c. de la Moravia, en el c. de Prus., y á 8 leg. N.-O. de Znaym. Pob. 1,500 hab.

JARMOLINZE, peq. c. del gob. de Padolia, en Rusia.

JARNAC, v. de Fr., en el Charenta, que comer. en aguardientes, y donde el duque de Anjou (Enrique II), alcanzó una victoria sobre los calvinistas en 1565; á 7 leg. de Angulema.

JARNAC-CHAMPAÑA, v. de Fr., en el Charenta, á 2 leg. S.-S. de Saintes.

JARNAGE, peq. c. de Fr., en el Creuse, que comer. en manteca y queso, á 6 leg. S.-O. de Broussac.

JARNUS, lug. del Alto Egipto, á 5 leg. N. de Abu-Girge.

JAROCZYN, peq. c. de la reg. de Polonia, en Prusia, á 13 leg. N.-O. de Kalisch. Pob. 825 hab.

JAROMITZ, peq. c. de la parte sept. de la Bohemia, sit. en la confl. del Aupra y del Elba, á 28 leg. N.-E. de Praga.

JARON, c. del Farsistan, en Persia, sobre el camino de Schiras á Lar, notable por sus plantaciones de palmeras y jardines; á 35 leg. de Schiras.

JAROSLAV, gob. consid. de Rus., que confina al N. con el de Vologda, al E. con el de Kostroma, al S. con los de Vladimir y de Moscou, y al O. con los de Tver y de Novgorod. Se halla sit. entre los 56° 44' y 58° 52' y los 55° 25' y 58° 55' de long. E., y su territ., en general unido, arenoso y pantanoso, le bañan el Volga, el Mologa, el Souda y otros, y 58 lagos. Su superf. es de 5,758 leg. cuad., y su pob. de 800,000 hab. La agricultura en este país está tan atrasada, que hay necesidad de sacar granos de las prov. vecinas, y la única industria de sus hab. consiste en la extracción de ganado y maderas; hallándose dividido el gob. en 10 circ. ó distr. — Cap. del gob. de su nombre y c. consid. sit. sobre el Volga, con silla episc., un colegio y manufacturas de lienzos, telas de seda, tenerías y fábr. de papel y jabon. Hace un gr. com., á lo que contribuye mucho la navegacion del Volga, y dista. 65 leg. N.-N.-E. de Moscou. Pob. 20,000 hab.; lat. N. 57° 57', long. E. 57° 50'.

JAROSLAW, c. de la Galitcia, en el imp. de Aust., sobre el San, en el circ. de Przemysl, á 19 leg. O.-N.-E. de Leinberg y 45 E. de Cracovia; lat. N. 49° 58', long. E. 20° 15'.

JAROVINA, v. de la Albania, en la Turq. eur., donde el bajá tiene algunas veces su resid.; á 5 leg. E. de Delvinaki.

JAROW, v. de Polonia, á 10 leg. S.-E. de Zamoski.

JARQUE, v. de Esp., en Aragon, á 4 leg. de Calatayud. Pob. 858 hab. — Lug. de Esp., en Aragon, á 9 1/2 leg. de Teruel. Pob. 500 hab.

JARRA, c. consid. del rei. de Ludamar, en Afr., á 10 leg. O. de Benowni.

JARRIE (la), 2 v. de Fr., una en el Isere y otra en el Charenta.

JARRIER, v. de la prov. de Mauriana, en Savoya, á 1 leg. de Sn. Juan de Mauriana.

JARROW, lug. de Ingl., en Durham, á 1 leg. S. de Shields.

JARZE, v. de Fr., en el Maine y Loira, á 2 leg. O. de Bauge.

JASA, lug. de Esp., en Aragon, límite de Francia, á 4 leg. de Jaca. Pob. 600 hab.

JASAK ó **JASEK**, peq. c. de la Esclavonia, en el imp. de Aust., en el cond. de Syrmia. Pob. 1,700 hab.

JASENITZ, v. de la reg. y á 4 leg. N. de Stettin, en Prusia, cerca de la emb. del Oder, en el Frisch-Haff. Pob. 1,000 hab.

JASIANOVKA, peq. c. del gob. de Grodno, en Rus., á 7 leg. N.-O. de Bialystock.

JASK, c. en la parte occid. del Mekran, en Persia, gobernada por un gefe tribut. del iman de Mascate; lat. N. 25° 50', long. E. 55° 20'.

JASLO, peq. c. de la Galitcia, en el

imp. de Aust., cap. de un circ., cuya pob. asciende á 185,000 hab. Está sit. en la confl. del Jasiel y el Wistoka, á 50 leg. S.-S.-O. de Sandomir.

JASLOWITZ, peq. c. de la Galitcia, en el imp. de Aust., en el circ. de Zaleszozyki, sobre el Strypa. Pob. 2,000 hab.

JASMUND, peq. península de la isla de Rugen, en Prusia, en el mar Báltico. Encierra mas 70 á 80 aldeas y 2,500 hab., que se mantienen de la pesca.

JASOUN, c. del gob. de Sivas, en la Turq. asiát., sobre el mar Negro, á 50 leg. N.-E. de Samsoun.

JASSI, c. de la Tartaria, sobre el Sihon.

JASSO ó **JASSAU**, peq. c. del palat. de Aba-Ujvar, en Hungria, en un valle, á 10 leg. S. de Eperies.

JASSY, c. en otro tiempo consid. de la Turq. eur., sobre el Sereth; cap. de la Moldavia y resid. de un hospodar y de un arzob. griego. Su pob., que era de 80,000 hab., dicen se halla reducida á 15,000, y en 1822 fue casi enteramente quemada por los Turcos; á 55 leg. S. de Kamieciez y 152 N. de Constantinopla; lat. N. 47° 8', long. E. 25° 10'.

JASTROW, peq. c. bien edificada y muy comer. de la reg. de Marienwerder, en Prusia, sobre el Kuddow, á 26 leg. O. de Culm.

JASZ-BERENY, v. de Hungria, en el imp. de Aust., sobre el Sadwa; cap. del dist. de Jazygien, con com. de granos y ganado, etc. Pob. 12,000 hab.; á 15 leg. E. de Pesth; lat. N. 47° 29', long. E. 17° 4'.

JATAR, lug. de Esp., prov. de Granada, á 2 leg. de Alhama, Pob. 970 hab.

JATHIEL, lug. de Esp., en Aragon, sit. cerca del rio Martin, á 6 leg. de Alcañiz. Pob. 515 hab.

JAUDA, prov. del Perú, que linda al N. y al N.-E. con la prov. de Tarma, al S.-E. con la de Huanta, al S. con la de Angaraes, al S.-O. con la de Yauyos y al O. con la de Guarochi. Tiene 15 leg. de largo y 12 de ancho. Consiste en una llanura, cuyo clima es muy agradable, á pesar de que las alturas que la rodean estan sujetas á frios rigorosos. Esta prov. está bien bañada, y se coge en ella trigo, cebada, etc., y muchas legumbres. Críanse en ella ganado vacuno y un gran número de carneros, cuya lana es muy estimada. Se hallan igualmente minas de plata, pero poco beneficiadas. Tiene por cap. una ciudad del mismo nombre. Pob. 52,000 hab. — Rio consid. de la prov. arriba dicha, que desagua en el Apurimac.

JAUDE, lug. de Fr., en el Charenta, á 4 leg. N. E. de Angulema.

JAUDONNIERE (la), v. de Fr., en el Vendée, á 4 leg. N.-O. de Fontenai.

JAUER, c. de Prusia, cap. de circ., en la reg. de Reichinbach, sobre el Jauer, co-

nocida tambien con el nombre de Wutthenden-Neisse, con un ant. palacio convertido en fábr. Está bien edificada, y tiene manuf. de telas de lanayá; algodón, etc. Pob. 4,900 hab.; á 14 leg. O. deß reslaw; lat. N. 51° 5', long. E. 15° 50'. — El circ. de este nombre, cuya superf. es de unas 11 leg. cuad, encierra una pob. de 22,700 hab., y forma con los de Lœvenberg, Buuzlau é Hirschberg el ant. princ. de Jauer.

JAUERBURG, lug. del circ. de Laybach, en el rei. de Iliria, sit. sobre un peñascó, con fábr. de acero estimado.

JAUERNICK, peq. c. del circ. de Tropau, en la Silesia aust., á 5 leg. O. de Neiss.

JAUGEMON, c. de la prov. de Allahabad, en el Ind., sobre la ribera occid. del Ganges, con com. de algodón; lat. N. 26° 25', long. E. 78° 5'.

JAUJA, aldea de Esp., prov. de Córdoba, á 5 leg. de Lucerna. Pob. 990 hab.

JAUKDEO, territ. de la prov. de Bara-maul, en el Ind., que comprende las c. de Kistnaghurry y de Ryacotta.

JAULDAH, c. del territ. de Pachete, en Bengala; lat. N. 25° 25', long. E. 85° 44'.

JAULIN, lug. de Esp., en Aragon, á 4 leg. de Zaragoza. Pob. 590 hab.

JAULNAIS, v. de Fr., en Viena, á 2 leg. N. de Poitiers.

JAUMOAD, c. del Berar, en el Ind., sujeta al Nizam; lat. N. 21° 15', long. E. 74° 47'.

JAURICOCHA, mont. de la prov. de Janja, en el Perú, á 2 leg. de Pasco.

JAURRIETA, v. de Esp., prov. de Navarra. Pob. 575 hab.

JAURU, r. de la prov. de Mato Grosso, en el Brasil, que nace en las llanuras de Parexis, en los 14° 42' de lat. S. y los 60° 50' de long. O., y desagua en el Paragnay, á 5 leg. S. de Villa María; lat. S. 16° 24'.

JAUSTIONI, r. de la Luisiana, en los Est. Unid., que desagua en el Misisipi; lat. N. 48° 55'.

JAUZÉ, lug. de Fr., en el Sarthe. — V. del depart. del Ille y Vilaine, á 5 leg. S. de Rennes.

JAUZIERS, v. de Fr., en los Bajos Pirinees, á 2 leg. N.-E. de Barcelona.

JAVA, isla consid. del mar de las Indias, sit. entre los 6° y 9° de lat. S., y los 102° 40' y 113° 40' de long. E. Tiene por límites al N. la isla de Borneo, al N.-E. la de los Célebes, al E. las de Ball y de Madura, de las que está separada por el estrecho de Ball, y al N.-O. la isla de Sumatra. Tiene 260 leg. de largo y 40 á 50 de ancho, y la atraviesa del E. al O., casi en toda su extension, una cordillera de mont. Su suelo es de una extrema fertilidad, y produce en abundancia arroz, azúcar, café, añil, pimienta, tabaco, algodón, y todas las pro-

due. que se cogen en los países sit. en la misma lat. Encuéntranse en esta isla todos los animales domésticos conocidos en Eur. Los caballos son pequeños, pero vigorosos; se sirven de búfalos para la labranza, y además hay tigres, rinocerontes, serpientes y pájaros de una rara hermosura. Una vasta extension de territ. lo ocupan desiertos y bosques impenetrables, y le riegan una infinidad de ríos, casi todos infestados de escorpiones. Posee bahías consid., tales como las de Bantam, de Batavia, etc. El año se divide en 2 estaciones: la lluviosa, que empieza en el mes de noviembre y acaba en abril, es muy mal sana y hace perecer mucha gente; la seca, que es la que nosotros llamamos estio, en general es agradable, pero sujeta á un viento muy incómodo. Habia en otra tiempo en Java tantos reyes como c. consid.; pero en el dia está dividida en 2 rei., que son el de Bantam y de Matarian. Su pob. en 1808 se valió en 3,000,000 de hab., y algunos años despues la han graduado los Ingleses á 5,000,000, entre Javanese, Malayos y Chinos; habitando estos últimos, en número de 100,000, en Batavia y sus inmediaciones. Los Malayos tambien son en gr. número, y su lengua es la mas dulce y armoniosa del Asia. Son crueles, pérfidos, falsos é indolentes; pero animosos y muy apasionados al juego y á los combates de gallos. Habitan las costas, y tienen la tez accitonada, nariz chata, cabellos negros, y en general son robustos y bien hechos. Los naturales ó Javanese viven en el inter.; se dedican á la agricultura, pero son apáticos, á lo que contribuye sin duda la forma despótica del gob. y la fertilidad del suelo, que produce sin cultivo todo cuando es necesario á la vida. Los primeros oficiales del estado tienen el derecho de nombrar sus sucesores, el mahometismo es la religion dominante, y hacia mas de un siglo que los Holandese eran los dueños de la isla de Java, cuando en 1811 se apoderaron de ella los Ingleses. Sin embargo estos últimos se la restituyeron en 1818, y Batavia puede considerarse su cap.

JAVA-HEAD, punta occid. de la isla de Java; lat. S. 6° 47', long. E. 102° 50'.

JAVALERA, v. de Esp., prov. de Cuenca, á 3 leg. de Huete. Pob. 508 hab.

JAVALON, r. de Esp., prov. de la Mancha.

JAVALOYAS, v. de Esp., en Aragon, á 4 leg. de Albarracin. Pob. 1,040 hab.

JAVALQUINTO, v. de Esp., prov. y á 4 1/2 leg. de Jaen. Pob. 1,590 hab.

JAVAT ó **TZAVAT**, c. del Schirvan, en Persia, sit. en la reunion del Aras con el Knr, á 18 leg. S. de Schamachi.

JAVELLE, lug. de Fr., en el Sena, en la urisd. de Paris, con fábr. de ácidos, agua uerte y vitriolo.

JAVIE (la), v. de Fr., en los Bajos Pirineos, á 13 1/2 leg. N.-E. de Digne.

JAVIER, cabeza del cond. de su nombre, en Esp., prov. de Navarra.

JAVIER (Sn.), establec. indio del estado de Buenos Ayres, en las Prov. Unid. de la Amér. mer., sobre la orilla occid. del Parana, á 50 leg. N.-E. de Sta. Fé. — V. de la prov. de Moxas, en el Perú. — Otra en el Quito, en Colombia. — Otra en Méjico, en la intend. de Durango.

JAVIERREGAY, lug. de Esp., en Aragon, á 9 leg. de Sos. Pob. 540 hab.

JAVIERRELATRE, lug. de Esp., en Aragon, cerca de los Pirineos, á 5 leg. de Jaca. Pob. 415 hab.

JAVKA, c. del gob. de Kherson, en Rus., cerca del Dniester, á 11 leg. N.-N.-O. de Ovidiopol.

JAVODNOJE-SELO, v. del gob. de Kasan, en Rus., con manufact. de cueros y azafran.

JAVOULE, lug. de Fr., en Lozere, á 5 leg. N.-E. de Mende.

JAVRON, v. de Fr., en el depart. y á 7 leg. N. del Mayena.

JAWOROW ó GAWOROW, c. de la Galitcia, en el imp. de Austr., con baños calientes, á 10 leg. O. de Lemberg.

JAWORSNO, e. de Polonia, con cante-
ras de mármol en las cereanías, á 12 leg. S. de Varsovia.

JAXARTES. V. *Sihon*.

JAXT. V. *Jagst*.

JAXTBERG, peq. e. del rei. de Wurtemberg, en Alem., sobre el Jagst, á 12 leg. S. de Wurzburg.

JAYCZA ó JAIDSCHIA, v. de la Bosnia, con un castillo fuerte, á la emb. del Biiva, en el Virbus.

JAYENA, v. de Esp., prov. de Granada, á 3 leg. de Alhama. Pob. 1,000 hab.

JAYME (Sn.), c. de la intend. de Caracas, en la Amér. mer., en la prov. de Varinas, sit. en la confl. de muchos r., á 74 leg. S. O. de Caracas; lat. N. 7° 49', long. O. 70° 30'.

JAYPORE. V. *Jyenagur*.

JAZEGUA, r. de la prov. y del gob. de Buenos Ayres, en la Amér. mer., que des-
agua en el r. Negro.

JAZIRA ó ALGEZIRA, territ. del Diar-
bekir, en la Turq. asiát., sit. entre el Tigris
y el Eufrates, que viene á ser un desierto.

JAZLOWIEC, peq. e. de la Galitcia, en
el imp. de Austr., sobre el Stryp. Pob. 2,000
hab.

JAZYGA, distr. de la Hungria, entre los
palat. de Hewesch, de Solnok y de Pesth,
que es fértil en trigo, y ofrece buenos pastos.
Tiene 34 leg. cuad. de superf., 45,000 hab.
de pob. y por cap. á Jaszbereny.

JEBARA-CUNACA, c. de la isla de Ni-
fon, en el Japon, á 8 leg. N.-N.-E. de
Jeddo.

JEBEL-HEMRIN, mont. de la Turq. as.,
cerca del Tigris.

JEBEL-JEHUSI, mont. del Egipto, cer-
ca del ant. Cairo.

JEBENHAUSEN, v. del rei. de Wurtem-
berg, en Alem., cerca de Gæppingen, con
un manantial miner.

JEBINIANA, lug. de la reg. de Tunez,
en Afr., á 6 leg. S.-E. de El-Jemme.

JEBNA, c. de Siria, en la Palestina, á 4
leg. S. de Jaffa.

JECERZANY, peq. e. de la Galitcia, en
el imp. de Austr., en el circ. de Zalesze-
zyky.

JECHNITZ, peq. c. de Bohemia, en el
imp. de Aust. sobre el Saat, á 16 leg. de
Praga.

JECKE, r. de los Países Bajos, que des-
agua en el Mense, en Maestricht.

JED, r. de Esecocia, en el cond. de Rox-
burgh.

JEDBURGH, peq. c. de Escocia, cap.
del cond. de Roxburgh, sit. sobre el Jed,
en un terreno delicioso. Pob. 2,827 hab., á
18 leg. S. de Edimburgo.

JEDLINSKO, peq. e. del palat. de San-
domir, en Polonia, á 3 leg. S.-S.-O. de
Radom.

JEDO ó JEDDO, e. de la isla de Nifon,
que se puede mirar como la cap. del imp.
del Japon. Está sit. á la entrada de una gr.
bahía y á la emb. de un r. consid., con mu-
chos hermosos palacios, entre los cuales se
distingue el del *coubó* ó emperador secular,
que parece á una e. fuerte. Se halla en me-
dio de Jedo, y se dice tiene 5 leg. de cir-
cunf., y no solamente es la residencia del
coubó, sino tambien la de los princ. de la
sangre y los ministros. La c. de Jedo tiene 5
leg. de largo, 2 de ancho y 8 de circuito;
manufact. florec., y hace un gr. com. En
1703 estalló en ella un incendio, que con-
sumió 100,000 casas. Pob. 1,000,000 hab.;
lat. N. 36° 30', long. E. 137° 40'.

JEDOWNITZ, v. de la Moravia, en el
imp. de Aust., á 4 leg. N.-N.-O. de Brunn.

JEDRZEIOW, v. de la Polonia, á 17 leg.
N.-E. de Cracovia.

JEFFERSON, cond. de la Indiana, en los
Est. Unid., sit. al N. del r. Ohio. Pob. 4,093
hab. — Otro del Kentucky, en los Est. Unid.
confinante al N. y O. con el r. Ohio, y al S.
con el cond. de Nelson. Su cap. es Louisville
y su pob. de 15,599 hab. — Otro del Tennes-
séc, en los Est. Unid., cuya cap. es Dan-
dridge. — Otro en la parte occid. del territ.
del Misisipi. — Otro en la Georgia, en los
Est. Unid. — C. de la Virginia, en los Est.
Unid., sobre el Roanoeke; lat. N. 36° 25'. —

C. del Ohio, en los Est. Unid., en el cond. de Ashtabula.

JEFFERSON'S RIVER, r. consid. de los Est. Unid., uno de los brazos del Misisipi.

JEFFERSONVILLE, c. de la Indiana, en los Est. Unid., en las márgenes del Ohio, enfrente de Louisville; á 18 leg. O.-S.-O. de Halifax.

JEFFERY, c. de de la Carolina sept.

JEFREMON, peq. c. del gob. y á 29 leg. S. de Toula, en Rus.

JEGOV-YEVSK, peq. c. del gob. de Riazan, en Rus., á 26 leg. S.-E. de Moscou.

JEGUN, peq. c. de Fr., en el Gers, á 4 leg. N.-O. de Auch.

JEHANABAD, c. del dist. de Bissumpore, en Bengala.

JEHANAGORE, c. del Bengala, en el Ind., sobre el rio de Hougly, á 1 leg. O. de Nuddeah.

JEHUNGSEAT, c. del Moultan, en el Ind.; lat. N. 30° 54', long. E. 69° 20'.

JEJURI, c. del Bejapour, en el Ind., sujeta á los Maharattas, y notable por un templo; lat. N. 18° 16', long. E. 71° 57'.

JEKIL-IRMAK, r. de la Natolia, en la Turq. asiát. (el *Iris* de los aut.), que desagua en el mar Negro, en Samsoun.

JEKISINOKORE, c. de la isla de Nifon, en el Japon.

JEKYL, peq. isla en la costa de la Georgia, en los Estados Unid., sit. á la emb. del Alatomaha, en el océano Atlánt.; lat. N. 32° 7', long. O. 67° 26'.

JELALABAD, c. de la prov. de Caboul, en el Afghanistan; lat. N. 34° 6', long. E. 67° 26'.—C. del Candahar, en Afghanistan.

JELENGHIAN, c. del Kurdistan, en Persia, á 25 leg. S.-E. de Van.

JELNY, peq. c. de Bohemia, en el imper. de Austr., á 6 leg. E. de Kœniggratz.

JELER, peq. c. del gob. de Orel, en Rus., sobre el Sosma, á 80 leg. S. de Moscou.

JELEZENKA, r. del gob. de Irkoutsk, en la Rus. asiát., que desagua en el Irtisch.

JELEZENSKAIA-CREPOST, peq. fuerte del gob. de Tobolsk, en Siberia, en la orilla derecha del Irtisch; lat. N. 53° 51'.

JELLASIR, c. de la prov. de Agra, en el Ind., perten. á los Ingleses; lat. N. 27° 50', long. E. 75° 53'.

JELLASOR ó JELLASIR, c. de Bengala, en el Indost.; lat. N. 21° 50', long. E. 85° 5'.

JELLINGHY, c. del territ. de Rajeshy, en Bengala; lat. N. 24° 8', long. E. 86° 22'.

JELLONLAH, lug. de la reg. de Tunes, en Afr., á 4 leg. N.-O. de Kairwan.

JELMA, peq. c. del gob. y á 17 leg. E.-S. de Smolensko, en Rus.

JELPESCH, c. del territ. de Rungpore, en el Ind.; lat. N. 26° 28', long. E. 86° 25'.

JELPIGORY, c. del territ. de Rungpore, en el Ind.; lat. N. 26° 30', long. E. 86° 5'.

JELSA, v. de Esp., en Aragon, sobre el r. Ebro, á 8 leg. de Zaragoza. Pob. 2,250 hab.

JELSCH (Alto y Bajo), lug. de la reg. y á 1 leg. E.-S.-E. de Breslau, en Prusia. Pob. 600 hab.

JEMA, v. de Esp., prov. de Zamora, partido de las Villas del Vino.

JEMARROW, territ. del Afr. occid., sit. á lo largo de la ribera mer. del Gambia, gobernado por un rey, cuyos hab. son mahometanos; á 50 leg. del mar.

JEMAULABAD, c. de la prov. del Canara, en el Ind., de la cual se apoderaron los Ingleses en 1799, con una buena fort. construida en un peñasco elevado, que se mira como inexpugnable; lat. N. 13°, long. E. 73° 4'.

JEMAULNAC, c. del Carnate, en el Ind.; lat. N. 14° 48', long. E. 76° 8'.

JEMBA, r. del Asia, que desagua en el mar Caspio.

JEMEIN ó SEMEIN, anteigl. de Esp., señorío de Vizeaya. Pob. 670 hab.

JEMLACH, territ. del Ind., sit. entre los 30° y 31° de lat. N., que está sujeta al rajah de Nepaul, y tiene por cap. á Chinnochin.

JEMMAPES, gr. lug. del Hainault, en los Países Bajos, célebre por la victoria que los Franceses ganaron en 1792 á los Austriacos; á 1 leg. O. de Mons. Pob. 2,850 hab.

JEMMINGEN ó JEMGANT, v. de la Frisia occid., en el rei. de Hanover, á 3 leg. S.-E. de Embden.

JEMOU, r. de la parte sept. de la isla de Java, que desagua en el mar de las Ind.; lat. S. 6° 47', long. E. 108° 48'.

JEMPTIE. V. *Jamtland*.

JENA, peq. c. del gr. duc. de Sajonia-Weimar, en Alem., sit. sobre el Saale, en un valle rodeado por todas partes de colinas, con una universidad, una biblioteca y un museo; célebre por la batalla que en 1806 ganó Napoleon á los Prusianos; á 5 leg. S. E. de Weimar; lat. N. 50°, long. E. 9° 17'.

JENATAJEVSKAIA, c. fuerte del gob. del Cáucaso, en la Rus. asiát., cerca del Volga, á 25 leg. N.-O. de Astracan; lat. N. 47° 5', long. E. 44° 32'.

JENDE, lago de la Rus. eur., que comunica por un r. con la costa sept. del golfo de Finlandia.

JENEAGHUR ó JAGNEH, c. del Bejapour, en el Ind., con una buena fort. pert. á los Maharattas; lat. N. 20° 15', long. E. 71° 25'.

JENGHIJE, lug. del Irak-Arabi, en la Turq. asiát., á 5 leg. N.-O. de Bagdad.

JENHAT, territ. de la prov. de Lahore, en el Ind., perten. á los Seiks, que está sit. entre los 51° y 52° de lat. N., y limitado por el O. con el r. Beyah.

JENIKALEH ó **JENIKOLA**, fort. del gob. de Táuride, en Rus., sit. en el estrecho de Taman, cerca del mar de Azof. Está rodeada de un lug.; á 37 leg. E. de Levkopol; lat. N. 44° 21', long. E. 54° 5'.

JANIZZA ó **JENIZZAR** (la ant. *Pella*), c. de la Turq. eur., sit. junto á un lago que comunica con el golfo de Salónica. con fábr. de paños; es patria de Filipo y de Alejandro el Gr.; á 10 leg. O.-N.-O. de Salónica. Pob. 6,000 hab; lat. N. 40° 48', long. E. 20° 10'.

JENJAPOUR, c. del Babar, en el Ind.; lat. N. 25° 14', long. E. 85° 55'.

JENKINS-BAY, bahía de la isla de Sn. Eustaquio, una de las Antillas.

JENKINTOWN, lug. de la Pensilvania, en los Est. Unid., en el cond. de Montgomery, á 4 leg. N. de Filadelfia.

JENNÉ, c. del centro del Africa, y una de las mas comerc. y pobladas del Bambarra, sit. en la confl. del Niger con el Banimma, á 57 leg. N.-E. de Segó.—C. de la isla de Nifon, en el Japón.

JENUCHSHADEGA, lug. indio de la Pensilvania, en los Est. Unid., á 20 leg. N.-E. del fuerte Franklin.

JEOJERY, c. del rei. de Jagra, en el Africa occid.

JEONA, v. de la prov. de Scara, en el Brasil.

JEPIFAN, peq. c. del gob. de Toula, en Rus., cap. del circ., sobre el Don.

JEREMIAS, peq. c. de la isla de Haiti, sit. sobre la orilla occid. de una bahía, á la emb. del r. Brouk, y cap. de un distr. muy fértil principalmente en café; á 8 leg. E. del Cabo-Dama-Maria; lat. N. 18° 39', long. O. 76° 55'.

JERESA, v. de Esp., prov. de Valencia, cerca de Gandia. Pob. 647 hab.

JEREZ, c. de Méjico, en la intend. y á 10 leg. S. de Zacatecas.

JEREZ, v. de Esp., prov. de Granada, á 2 leg. de Guadix. Pob. 1,876 hab.—Monte de Port.

JEREZ DE LA FRONTERA, c. de Esp., prov. de Cádiz, sit. en un terreno elevado, sobre el camino real de Cádiz á Sevilla y Madrid. Pob. 31,064 hab. Es célebre por sus exquisitos vinos y por el convento de Cartujos que se halla en su territorio; á 4 leg. N.-O. de Cádiz, y 3/4 N.-N.-O. del r. Guadalete, lat. N. 36° 44', long. O. 8° 15'.

JEREZ DE LOS CABALLEROS, c. de Esp., prov. de Extremadura, sobre el r. Ardilla, con fábr. de telas y curtidos. Pob. 9,362 hab.; á 11 leg. S.-E. de Badajoz y 57 N.-N.-O. de Sevilla; lat. N. 38° 14', long. O. 8° 1'.

JERFSO, peq. c. de la prov. de Helsingen, en Suecia, sobre el Liusna, á 16 leg. N.-O. de Soderhamm.

JERICA, v. de Esp., prov. de Valencia, sobre el r. Palancia, á 2 leg. de Segorbe. Pob. 5,000 hab.

JERICHOW, v. de la reg. y á 1 leg N.-N.-E. de Magdebourg, en Prusia, sobre el Elba.

JERICO, jurisd. de Nueva York, en los Est. Unid., en el Cond. de Chenongo.

JERICÓ, ant. c. de la Judea, en Siria, que en el dia no es mas que un miserable lug. sujeto al pillage de los Arabes. Está sit. en una deliciosa llanura regada por el Jordán; á 7 leg. E.-N.-E. de Jerusalem.

JERIN, c. del Yemen, en Arabia, con 2,000 casas y resid. de un gefe que se titula dola; á 55 leg. N.-E. de Moka.

JERJERAIÁ, lug. del Irak-Arabi, en la Turq. asiát., sobre el Tigris, á 11 leg. S.-E. de Al-Modain.

JERMAK, r. de Siria, que desagua en el lago de Tiberias.

JERÓNIMO (el fuerte de Sn.), fuerte sobre la costa mer. de la isla de Haiti.—(*El estrecho de Sn.*), canal del estrecho de Magallanes, que comunica con el mar de las Ind.

JERSEY, isla de la Mancha perten. á la Ingl., que tiene 5 leg. de largo sobre 2 de ancho. Su entrada en general es bastante difícil á causa de los peñascos y arenas que la rodean. Esta isla es muy fértil y su clima es muy sano. Hace un com. consid., y los parages de fácil acceso estan defendidos por peq. fuertes. Pob. 22,855 hab.; á 6 leg. de las costas de Fr., y 50 de Weymouth; lat. N. 49° 15', long. O. 4° 51'; y su cap. es Sn. Hilier.

JERSEY, V. *Nuevo Jersey*.

JERSTADT, c. del princ. de Hildesheim, en Hanover.

JERTA, v. de Esp., en Cataluña.

JERTE, v. de Esp., prov. de Extremadura, á 7 leg. de Plasencia. Pob. 1,090 hab.—R. de Esp., prov. de Extremadura.

JERUSALEN, c. de la Palestina, en Siria, en otro tiempo cap. de la Judea y una de las mas célebres del Asia, pero sitiada y arrasada en el año 70 por Tito, fue reedificada por el emperador Adriano. En 614 la tomaron los Persas, en 636 los Sarracenos, y en 1099 los cruzados, que fundaron un rei. que tuvo 80 años de duracion, 5 reyes y 8 patriarcas. En 1188 el Sultan Saladino se apoderó de ella, pero en 1217 fueron arrojados los Sarracenos por los Turcos, y desde entonces estos últimos son sus dueños. Está sit. sobre un peñasco rodeado de valles, y tiene una leg. de circunf., incluso el mont. Calvario, en el cual está la iglesia del Sto. Sepulcro; con ant. ruinas, en sus

cereanías. Su pob. se regula á 20,000 hab., entre Turcos, Judíos, Cristianos y Griegos, cuya princ. industria consiste en hacer rosarios; á 45 leg. S.-O. de Damasco, 18 del Mediter. y 110 del gr. Cairo; lat. N. 31° 47', long. E. 55'.

JERUSALEN, peq. e. de Polonia, á 20 leg. E.-S.-E. de Varsovia.

JERUSALEN, jurisd. de Nueva York, en los Est. Unid., en el cond. de Ontario, sobre el lago Seneca, á 5 leg. S.-S.-E. de Ginebra. — ó *Funk's Town*, e. del Maryland, en los Est. Unid., en el cond. de Washington. á 1 leg. S.-O. de Elisabeth-Town.

JERVIS (la bahía de), sit. sobre la costa or. de la Nueva Hol.; lat. S. 55°.

JESÉ, peq. c. de la delegacion y á 6 leg. O.-S.-O. de Ancona, en los Est. Pontif., sobre el Esino. Pob. 5,000 hab.; lat. N. 40° 31', long. E. 10° 50'.

JESINGEN, v. del circ. de la Selva Negra, en Wurtemberg. Pob. 1,200 hab. — Otra en el circ. del Danubio. Pob. 800 hab.

JESROTCH, e. de la prov. de Lahore, en el Ind.; lat. N. 32° 28', long. E. 72°.

JESSAMINE, e. del Kentucky, en los Estados Unidos, cuya cap. es Nicholas. Pob. 8,527 hab.

JESSELMERE, territ. de la prov. de Adjemir, en el Ind., sit. en los 28° de lat.; en gr. parte estéril, y sujeta á unos gefes indep. — Su cap. sit. á 25 leg. N. de Ahmadabad, se halla en los 27° 45' de lat. N., y 69° 56' de long. E.

JESSEN, peq. c. de la reg. de Mersebourg, sobre el Elster Negro, á 22 leg. O.-N.-O. de Dresde.

JESSNITZ, peq. c. del duc. de Anhalt-Dessau, en Alem., á 12 leg. N. de Leipsick. Pob. 1,400 hab.

JESSO ó MATSMAI, isla consid. del Asia, sit. inmediatamente al N. del Japon, que está separada de la isla de Nifon por un peq. estrecho Tiene 60 leg. de largo sobre 35 de ancho, y por hab. Kurilles y Japoneses. El inter. de esta isla está erizado de mont. cubiertas de bosques y peñascos casi inaccesibles, pero las costas están bien cultivadas. Encierra un gr. número de c., entre otras su cap. Matsmai.

JESSORE, distr. de Bengala, en el Ind., sit. al N.-E. del de Calcuta y al S. del Ganges. Produce arroz y sal, y tiene por cap. Jessore, c. sit. sobre el r. de Boirul y el camino de Calcuta á Dacca; y resid. de un gefe mongol; lat. N. 23° 7', long. E. 86° 56'.

JESUPOL, peq. e. de la Galitcia or., en el imp. de Aust., sobre el Bicstriz, á 4 leg. S.-E. de Leopoldo.

JESUS, c. de la prov. de Sn. Luis de Potosí, en Méjico, que contiene 1,845 familias.

JESUS, isla del r. de Sn. Lorenzo, en el Canadá, que tiene 8 leg. de largo, 2 de ancho y pertenece al obispo de Quebec.

JESÚS MARÍA, isla del océano Pacíf. mer. y una de las del Almirantazgo, con entrada muy peligrosa y hab. negros que van desnudos; lat. S. 2° 22', long. E. 145° 8'.

JESWUNTNAGUR, c. de la prov. de Agra, en el Ind.; lat. N. 26° 54', long. E. 76° 50'.

JETRA, e. fuerte del Guzerate, en el Ind., bajo la dominacion de un gefe indep.; lat. N. 24° 37', long. E. 69° 52'.

JETTINGEN, peq. c. del rei. de Bav., sobre el Mindel, á 6 leg. S.-O. de Dillingen.

JETZE, rio de Alem., que nace en el princ. de Lunebourg, en Hanover, y desagua en el Elba, cerca de Hitzacker. — C. de la isla de Nifon, en el Japon, á 35 leg. N.-N.-E. de Meaco.

JETZOW, peq. c. de Polonia, á 19 leg. O.-S.-O. de Varsovia.

JEVER, territ. de la parte N.-O. de la Alem., sobre el mar del Norte, que en el día hace parte del duc. de Oldenbourg, en el rei. de Hanover. Pob. 17,000 hab. — C. del territ., con un ant. palacio; á 14 leg. N.-O. de Oldenbourg.

JEZDEKHAN, c. del Aderbijan, en Persia, á 57 leg. O. de Tanris.

JEZIRA-UL-OMAR, c. del Kourdistan, en Persia, sit. en una isla arenosa del Tigris, y rodeada de mont.

JHALAWAN, territ. de la parte occid. de la Persia, limitado por el Mekran y el Sine. Es muy montuoso y forma la parte mer. del Belouchistan.

JHALAWAR, territ. del Guzerate, en el Ind., sit. entre los golfos de Cambay y de Cutch. Tiene unas 37 leg. del E. al O., y 70 del N. al S., y depende de los Maharattas.

JHANSI, e. consid. de la prov. de Allahabad, en el Ind., sujeta á un gefe indio aliado de los Ingleses, con una buena cindadela y fáb. de arcos y flechas; lat. N. 25° 51', long. E. 69° 25'.

JHANSU, plaza fuerte del Thibet, en Asia, sobre un peñasco escarpado que se mira como inexpugnable. Está sit. en un valle muy fértil y bien poblado; lat. N. 28° 50', long. E. 87° 5'.

JIBEL-AURESS ó AURAS, cordillera consid. de mont., en la parte mer. de la prov. de Constantina, en la reg. de Argel, habitada por tribus casi indep. ó que solo pagan un debil tributo al dey de Argel.

JIBEL-DIRA, mont. de la prov. de Titeria, en la reg. y á 20 leg. S.-S.-E. de Argel.

JIBBLEAH, mont. del Afr., que separa la reg. de Tomez de la de Trípoli.

JICHMORI, peq. c. de la Lituania, en Rus., sobre el Vilna, á 4 leg. O. de Vilna.

JIDDA, e. muy comerc. de Arabia, sobre la ribera or. del mar Rojo, que se considera como el p. de la Meca. Su entrada es muy peligrosa, y los Ingleses son alli los únicos Europeos que se admiten; lat. N. 29°, long. E. 56° 55'.

JIDDOUM, territ. montuoso del Ind., sit. en los 3/4 de lat. N. y bajo la dominacion de gefes Afghans.

JIDMILAH, lug. de la reg. de Argel, á 11 leg. O.-S.-O. de Constantina.

JIGAT-POINT, c. del Guzerate, en el Ind.; lat. N. 22° 12', long. E. 66° 57'.

JIGITONHONHA, rio de la prov. de Minas Geraes, en el Brasil, que desagua en el Rio Grande.

JIHON. V. *Oxo*.

JIJEL, peq. p. de mar de la prov. de Constantina, en la reg. de Argel, á 12 leg. E.-N.-E. de Boujeiah.

JILGOUN, c. de la Caramania, en la Natolia, á 11 leg. E. de Acserai.

JILLIFRI, c. del rei. de Barra, en Af., sit. sobre la ribera mer. del Gambia, cerea de este rio. Es bastante comerc., y se perciben alli derechos sobre las mercancías extranjeras; lat. N. 75° 16', long. O. 18° 27'.

JILLOUTIA, c. de la prov. de Oude, en el Ind., sobre un lago entre Cawnpore y Lucknow.

JILOCA, rio de Esp., en Aragon.

JILOTEPEC, c. de la intend. de Méjico, cap. del distr. del mismo nombre, en el cual se cuentan 5,700 familias indias; á 25 leg. N. de Méjico.

JIMENA, v. de Esp., prov. y á 22 leg. de Cádiz. Pob. 6,320 hab.

JIMENEZ, lug. de Esp., prov. de Leon, á 1/2 leg. de la Bañeza. Pob. 456 hab.

JIMERA DE LIBAR, v. de Esp., prov. de Málaga, á 3 leg. de Gaucin. Pob. 1,260 hab.

JIMMALI, c. de la Abisinia, en Afr., á 16 leg. S. de Mine.

JIMMEL (la ant. *Teyæ*), c. de la reg. de Tunez, en Africa, á 10 leg. E.-S.-E. de Kairwan. — Peq. c. de la reg. de Argel, á 13 leg. S.-O. de Constantina.

JINDEY, e. de Wouilly, en el Afr. occid., á 6 leg. E. de Pisania.

JIN-ENNE, r. de la reg. de Argel, que nace en el mont. Jibbel-Dira.

JINISLEO, v. de Esp., prov. y á 14 1/2 leg. de Burgos, entre Haroy Cenicero. Pob. 218 hab.

JINNET, c. y p. de mar de la prov. de Titeria, en la reg. de Argel, á la emb. del Isser en el Mediterráneo.

JIQUILPAM, c. de Méjico, cap. del distr. del mismo nombre.

JIRON, r. de la Amér. mer., en la prov. de Cuenca.

JOACHIMSTHAL, c. de Bohemia, en el imp. de Aust., en el circ. de Elnbogen, en el Erzegebirge, cuyas inmediaciones abundan en ricas minas de plata; á 5 leg. N. de Elnbogen. Pob. 3,700 hab.; lat. N. 50° 20', long. E. 10° 35'. — Peq. c. de la reg. de Postdam, en Prusia, á 14 leg. N.-N.-E. de Berlin.

JOAG, c. del Afr. occid., cap. del rei. de Kajaaga, cercada de una alta muralla, con troneras, y ademas muradas las casas. En sus contornos, en las orillas de un peq. r., se cultiva tabaco y cebollas. Pob. 2,000 hab.; á 11 leg. N.-E. de Jatteeunday; lat. N. 14° 27', long. O. 12° 20'.

JOAL, c. y p. de mar sobre la costa occid. del Afr., en el peq. rei. de Bar-Sin, con una factoria francesa; á 25 leg. de la isla de Coreo; lat. N. 14° 2', long. O. 18° 57'.

JOANA, e. en la costa sept. de la isla de Java, sobre un r., defendida por un fuerte; lat. S. 6° 40', long. E. 108° 50'.

JOANNA. V. *Anjouan*.

JOANNES ó MARAJO, isla consid. de la Amér. mer., sit. á la emb. del r. de las Amazonas. Tiene 60 leg. de largo sobre 37 de ancho, y produce maíz, azúcar, etc.

JOANPORE, territ. de la prov. de Allahabad, en el Ind., sit. entre el r. Gogra y el Ganges, y ademas bañado por el Goumty, con suelo muy fértil y bien cultivado. Hace parte de la jurid. de Benares; y desde 1780 se halla bajo la dominacion de los Ingleses. — Cap. del territ., y en otro tiempo del princip. mas célebre del Indost., con una fort. sobre el r. Goumty; lat. N. 25° 45', long. E. 80° 19'.

JOAO, e. del rei. de Bursalaun, en el Afr. occid., sobre el Gambia.

JOAO DE FURTADO (Sn.), c. del gob. y á 30 leg. S. del Brasil, sobre el Guanopu. — *del Rey*, e. de la prov. de Minas Geraes, en el Brasil, cap. de un distr. muy fértil y bien cultivado: hállase sit. esta c. sobre el r. de los Muertos, á 35 leg. S.-O. de Villa Rica.

JOAO DE PESQUEIRA (Sn.), e. fuerte de la Beira, en Port., sobre el Duero, á 10 leg. E.-S.-E. de Lamego.

JOCAR, lug. de Esp., prov. y á 7 leg. de Guadalajara. Pob. 255 hab.

JOCELIN ó JOSSELIN, peq. c. de Fr., en Morbihau, donde se fabrican paños, sombreros y curtidos; á 9 leg. de Vannes; lat. N. 47° 58', long. O. 4° 55'.

JOCKGRIN ó JOCENUM, peq. c. del circ. del Rhin, en Bav., con un palacio; á 4 leg. S. de Landau. Pob. 700 hab.

JODAR, v. de Esp., prov. de Jaen, á 3 leg. S.-E. de Ubeda. Pob. 3,984 hab.; lat. N. 37° 53', long. O. 5° 46'.

JODO, c. de la isla de Nifon, en el Japon, á 2 leg. S. de Meaco.

JODOIGNE, peq. c. del rei. de los Países Bajos, sobre el Gette, á 10 leg. N.-E. de Nivette; lat. N. 50° 48', long. E. 2° 30'.

JOECKELSFIELD, mont. de la Laponia, en Noruega, que está á 3,600 pies sobre el nivel del mar; está cubierta de hielos, y se considera como el punto mas sept. de la Eur., y aun del globo; lat. N. 70°.

JOGIGOPA, c. del Bengala, cerca de las fronteras del rei. de Assam, sobre el Brahmapoutra; lat. N. 26° 12', long. E. 88° 10'.

JOHANN (Sn.), c. del circ. de Adelsberg, en el imp. de Aust., en la Carniola, sobre el Timaro.

JOHANNESBERG ó BISCHOFBERG, lug. del duc. de Nassau, en Alem., con un palacio y un viñedo nombrado, dado por Napoleon, en 1807, al mariscal Kellermann, á quien, en 1816, desposeyó el emperador Francisco, para regalarle al príncipe de Metternich.—Nombre de otros muchos lug. y palacios de Alem.

JOHANN-GEORGENSTADT, peq. c. del rei. de Sajonia, en el circ. de Erzgebirge, con minas de plata, plomo, hierro, etc.; á 26 leg. S.-O. de Dresde.

JOHANNISBOURG (en polaco *Hansborg* ó *Pysz*), peq. c. de la reg. de Gumbinnen, en Prusia, sobre el Pysch, á 37 leg. S.-S.-E. de Königsberg; lat. N. 53° 22', long. E. 19° 42'.

JOHANNISTADT, peq. c. de la reg. de Treves, en Prusia, sobre el Sarre, enfrente de Sarrebruck.

JOHANNISTHUL, peq. c. del circ. de Troppau, en Moravia; á 5 leg. N.-N.-O. de Jagerndorf.—Lug. del cant. de Zurich, en Suiza. Pob. 1,000 háb.

JOHLINGEN, v. del gr. duc. de Baden, en Alem., á 3 leg. N.-E. de Carlsruhe.

JOHN-RIVER, r. de la Luisiana, que desagua en el White-River (Rio-Blanco).

JOHN'S HAVEN, c. de Escocia, en Kincardine, á 4 leg. N. de Montrose.

JOHNSON, cond. de la Carolina sept., en los Est. Unid., cap. del cond. de Smithfield.—C. de la Virginia, en los Est. Unid., á 13 leg. N.-O. de Richmond.—Nombre de 2 fuertes de la Carolina sept., en los Est. Unid., uno sobre el N.-E. de la isla de Zames, y el otro sobre el O. del r. Cape-Fear.

JOHNSTON (el estrecho de), canal en la costa occid. de la Amér. sept., que se extiende entre los 50° 35' de lat. N., y los 131° 45' y 133° 11' de long. O.

JOHNSTOWN, lindo lug. de Escocia, en Renfren, con manufac. de algodón; á 2 leg. O. de Paisley.

JOHNSTOWN, jurisd. de Nueva York, en los Est. Unid., en el cond. de Montgo-

mery, á 17 leg. N.-O. de Albany.—Lindo lug. del Alto Canadá, en la Amér. mer.

JOHORE, c. sit. en el extremo mer. de la península de Malacca, cuyos contornos abundan en pimienta, dientes de elefantes, etc.

JOIGNY, peq. c. de Fr., en el Yonne, cap. de subprefect. Comercia en vinos, maderas, lana, y posee fábr. de lienzos, sargas, curtidos, etc. Pob. 5,500 hab.; á 6 leg. N. de Auxerre; lat. N. 47° 59', long. E. 1° 5'.

JOINET, v. de Fr., en el Ródano, á 6 leg. N.-O. de Lyon.

JOINVILLE, ant. c. de Fr., en el Alto Marne, sobre el Marne, con fábr. de sargas, lenceria, etc., y com. de hierro y curtidos. Pob. 3,000 hab.; á 11 leg. de Chaumont.

JOKAGUR, c. de la prov. de Khandeish, en el Ind.; lat. N. 22° 31', long. E. 74° 26'.

JOKKATO, c. del rei. de Barra, en el Afr. occid., cerca del Gambia.

JOKO, fuerte c. del rei. de Kaarta, en el Afr. occid., á 12 leg. N.-O. de Kemnon.

JOLVA ó JELSCHAU, peq. c. del palat. y á 4 leg. N. de Gomer, en Hungría, con fábr. de curtidos y com. de hierro.

JONCASSE, manantial de agua miner. de Fr., en el Herault.

JONCY, c. de Fr., en el Saona y Loira, con claverias, á 23 leg. de Macon.

JONES, cond. de la Carolina sept., en los Est. Unid., en el distr. de Newbern. Su cap. es Trent.—C. del mismo est., sobre el Roanoke, enfrente de Halifax.

JONESBOROUGH ó JONESBURGH, c. del Tennessee, en los Est. Unid., cap. del distrito de Washington, á 10 leg. de Grenville.—Otra en la Carolina sept., en los Est. Unid., en el cond. de Camden.

JÓNICAS (islas), ó EST. UNID. DE LAS ISLAS JÓNICAS, peq. república recientemente formada bajo la proteccion de la Ingl., y compuesta de 7 islas princ. y de otras muchas peq. que se extienden todas á lo largo de la costa S.-O. de la Grecia, entre los 36° 40' de lat. N. y los 17° 10', y 20° 50' de long. E. Las 7 islas princip. son: Corfú, Cefalonia, Zante, Sta. Maura, Itaca ó Thiaki, Cerigo y Paxo (V. estas palabras), cuya superf. se valúa á 86 leg. cuad., y su pob. á 206,000 hab. Habiéndose los Venecianos apoderado de ellas en el siglo xiv, las conservaron hasta 1797, en que fueron cedidas á la Fr. Tomadas en 1799 por los Turcos y Rusos, estuvieron alternativamente bajo su proteccion hasta la paz de Tilsit en 1807, que se devolvieron á la Fr.; pero precisada esta potencia á la renuncia de su dominacion en 1817, la Ingl. las tomó bajo su

proteccion, dándoles una constitucion, segun la cual el poder legislativo reside en un senado compuesto de 6 miembros, uno de los cuales es presidente, y en un cuerpo legislativo de 40 miembros; y el poder ejecutivo le ejerce el gob. ingles.

JONKAKONDA ó **JONKARCONDA**, c. comerc. del rei. de Yani, en Afr., sit. sobre la orilla sept. del Gambia, á 10 leg. S.-O. de Pisania.

JONKOEPING ó **JENKOEPING**, gob. de Suecia, que comprende la parte sept. de la prov. de Smaland, y encierra una superf. de 1,518 leg. cuad., y una pob. de 117,400 hab. — C. cap. del gob., sit. en una península, que forman los lagos, Watter, Monk y Roth, y está defendida por un cast.; á 65 leg. S.-O. de Stokolmo; lat. N. 57° 45', long. E. 11° 59'.

JONQUIERES, 2 v. de Fr., la una en el Vaucluse y la otra en las Bocas del Ródano.

JONSAC, peq. c. de Fr., en el Charenta Infer., cap. de subprefect., á 10 leg. S.-E. de Saintes.

JONZIEN, v. de Fr., en el Loira, á 5 leg. de Sn. Esteban.

JOPPA, peq. c. del Mariland, en los Est. Unid., á 8 leg. E.-N. de Baltimore.

JORA, fort. de la prov. de Allahabad, en el Ind., en el distr. de Gurrab.

JORGAS, v. de Esp., en Aragon, á 8 leg. de Teruel. Pob. 406 hab.

JORDAN (el), r. caudaloso y céd. de la Palestina. en Siria, que nace en el monte Jehel-Sheik ó Hermont, atraviesa el lago de Tiberias, corre por enmedio de una vasta llanura, y desagua en el mar Muerto.

JORGAT, c. de la prov. de Kaketi, en la Georgia asiát., á 35 leg. S.-E. de Teflis.

JORGE (Sn.), lago de la Florida or., formado por el r. de Sn. Juan, que tiene 6 leg. de ancho. — Otro en el cond. de Washington, en Nueva York, en los Est. Unid., que tiene 13 leg. de largo y 1 de ancho, y está rodeado de mont. que ofrecen sitios los mas amenos, y sus aguas cristalinas abundan en pesca. En su extremo mer. se halla el céd. fuerte de Ticonderoga, y desagua en el lago Champlain por un canal de 1 leg. de largo. — R. ó brazo de mar de los Est. Unid., á 2 leg. S.-O. de la bahía de Penobscot, en el Maine, que es navegable en una corta distancia. — Banco de arena al E. del cabo Cod, en las costas del Massachusetts, en los Est. Unid., frecuentado por la pesca, y sit. entre los 41° 15' y 42° 22' de lat. N. — Canal ó mar que separa la Irl. del princ. de Gales.

JORGE III (isla de), descubierta por Vancouver, sobre la costa N.-O. de la Amér. sept. — (Sn.), peq. isla del archip. Griego,

al E. de Scopelo. — La mayor de las islas Bermudas, que tiene 6 leg. de largo sobre 1 de ancho, y está rodeada de peñascos, solo accesible por dos parages; lat. N. 32° 45', long. E. 65° 50'. — C. princ. de la isla, con un p. defendido por muchos fuertes, una iglesia, una biblioteca y una gr. casa consistorial. — Islas enfrente del r. de Apalachicola, sobre la costa de la Florida or., en los Est. Unid.; lat. N. 29° 58'. — Peq. isla del océano Pacif. mer., cerca de la costa de la Nueva Irl. — Peq. isla del archip. Griego, cerca del cabo Colonna y del golfo de Atenas, ó mar Eubco; lat. N. 38° 47', long. E. 22° 47'. — Una de las islas Azores, que es fértil en trigo, vinos, ganados, pero sujeta á temblores de tierra. — Mina de plata ant. muy fecunda, cerca de Schneeberg, en Sajonia, donde en 1475 se hizo servir el duque Alberto la comida sobre un gr. pedazo de plata nativa, de peso de 400 libras. — Gr. y lindo lug. de la Grecia, en el distr. de Magnesia, al E. de Sn. Lorenzo. — Otro en la Morea, al O. de Klegna, cerca del sitio que ocupó la ant. Nemea. — Cap. de la isla de la Granada, en las Antillas, fundada despues de la paz de 1762, llamada al principio Fuerte Real. Posee uno de los mejores p. de las Antillas, el cual hace poco se ha fortificado á toda costa; lat. N. 12° 4', long. O. 65° 51'. — Fuerte del Ind., sobre la costa de Comandiel, cerca de Madrás; lat. N. 15° 4', long. E. 78° 8'. — 2 v. de Fr., una en la Mancha y otra en el Charenta Inferior. — Canal ó mar que separa la Irl. del princ. de Gales. — Canal muy peligroso, donde la marea anda 2 leg. por hora, entre la gr. Nicobar y las islas vecinas en el Ind. — Estrecho que separa la isla de la Nueva Irl. de la de la Nueva Bretaña.

JORGE DE ESPERANZA (Sn.), v. de Fr., en el Isere, á 5 leg. N.-E. de Viena. — *de la Mina*, fuerte del Afr., en Guinea, pert. á los Holandeses; lat. N. 5° 12', long. O. 2° 56'. — *de Leresac*, lug. de Fr., en Lozere, á 6 leg. O. de Florac. Pob. 1,000 hab. — *de las siete Vias*, c. de Fr., en el Maine y Loira, á 1 leg. O. de Rosieres. — *del Theil*, v. de Fr., en el Eure. — *de Pierre*, otra en el mismo depart. — *en Couzan*, otra en el Loira. — *el Benain*, otra en el Ródano. — *los Baillargeaux*, otra en Viena. — *sobre el Loira*, otra en el Maine y Loira.

JORGEN (Sn.), v. del circ. de Laibach, en la Carniola.

JORGENTAL, peq. c. del circ. de Leutmeritz, en Bohemia, á 2 leg. N.-E. de Kaunitz.

JORHAT, c. del Asia, nueva cap. del rei. de Assam, sit. sobre la orilla mer. del Brahmapoutra, á 16 leg. S.-O. de Ghergong; lat. N. 26° 45', long. E. 91° 50'.

JORI, r. de la Georgia asiát., que nace en el mont. Cáucaso, corre durante algun tiempo paralelamente al Kour, y desagua en seguida en las fronteras de Schirvan.

JORJAN ó **CORCAN**, c. muy fuerte de la prov. de Asterabad, en Persia, sit. al E. del mar Caspio, á 125 leg. N.-N.-E. de Isphahan.

JORKAU, peq. c. del circ. de Saatz, en Bohemia, á 5 leg. N. de Saatz; lat. N. 50° 28', long. E. 11° 6'.

JORQUERA, v. de Esp., prov. de Cuenca, á 12 leg. de Sn. Clemente. Pob. 5,260 hab.

JORVA, lug. de Esp., prov. de Cataluña, á 15 leg. de Barcelona. Pob. 590 hab.

JOSA, lug. de Esp., en Aragon, á 8 leg. de Daroca. Pob. 426 hab.

JOSAFAT, valle de la Palestina, en Siria, sit. entre Jerusalem y el mont. de los Olivos, bañado por el Cedron.

JOSEF (Sn.), c. de la prov. de Cliquitos, en la Amér. mer., á 115 leg. S.-S.-E. de Sta. Cruz de la Sierra Nueva. — C. de la prov. de Moxos, en la Amér. mer., á 60 leg. de Sta. Cruz de la Sierra Nueva. — Colonia de la prov. de Popayan, en la Amér. mer., á 50 leg. S.-E. de Pasto.

JOSEF (Sn.), c. de la prov. de Buenos Ayres, en la Amér. mer., sobre un r. de su nombre; lat. S. 54° 22', long. O. 56° 15'. — R. de los Est. Unid., que nace en el est. de la Indiana. — C. sobre la costa occid. de la Dominica, una de las Antillas.

JOSEF (Sn.), c. de la California, en la Amér. sept., á 18 leg. S. de Loreto; lat. N. 25° 4', long. O. 112° 8'. — P. de la isla de la Trinidad, en la Amér. mer., á la emb. del Orinoco; lat. N. 10° 10', long. O. 121° 1'.

JOSEF (Sn.), una de las islas de los Ladrones, en el mar de las Ind.

JOSEFSTAD, peq. c. de Bohemia, con una fort., en la confl. del Metau con el Elba, á 28 leg. E.-N.-E. de Praga.

JOSIDA, c. de la isla de Nifon, en el Japon, á 6 leg. S.-E. de Seoda.

JOSIMATHI, c. de la prov. de Sirinagur, en el Ind.; lat. N. 50° 54', long. E. 77° 18'.

JOSSLOWITZ ó **JANUSLAWICE**, peq. c. de la Moravia, en el imp. de Aust., á 47 leg. S.-E. de Znaim.

JOTACO, peq. isla del Mediter., que hace parte de las islas Jónicas.

JOTAN, peq. isla de la Natolia, en la Turq. asiát., á 4 leg. N. de Milets.

JOUAN DE LA ISLA (Sn.), v. de Fr., en las Costas del Norte, á 6 leg. S.-S.-O. de Dinant.

JOUARE, v. de F., en el Sena y Marne, á 14 leg. N.-E. de Paris.

JOUD-BOUDANG, c. sobre la costa occid.

de la isla de Célebes; lat. S. 1° 59', long. E. 117° 1'.

JOUDPORE ó **MARWAR**, territ. consid. de la prov. de Adjemir, en el Ind., confinante al O. con el Indo, y al S. con el Guzerate. Su parte occid. no encierra sino des poblados incultos y pastos, pero la or. y la merid. son fértiles y producen algodón, azúcar y todas las demas produc. del pais. Se cria en el ganado vacuno, caballar y camellós. — *Joudpore*, fuerte c. cap. del territ. de su nombre, sit. en una colina; resid. de un rajah aliado de los Ingleses; lat. N. 26° 27', long. E. 70° 58'.

JOUE, 2 v. de Fr., una en el Indro y Loira, y otra en el depart. del Loira Inferior.

JOUE-DU-PLAID, v. de Fr., en el Orne, á 2 leg. S. de Argentan.

JOUGDEA ó **JUGDYA**, c. del territ. de Tipperald, en Bengala, célebre por sus salinas y manufac. de telas de algodón. Se halla sit. cerca del mar, á la emb. de un r. llamado Peq. Jenny; lat. N. 20° 50', long. E. 88° 52'.

JOUGNE, lug. de Fr., en Doubs, con ferrerías; á 4 leg. de Pontarlier.

JOUQUES, lug. de Fr., en las Bocas del Ródano, á 4 leg. N.-O. de Aix.

JOURA, peq. isla inhabitada del archip. Griego, al E. de Zia.

JOURIA, c. comere. del Guzerate, en el Ind., con un buen p., sujeta al rajah de Amran; lat. N. 22° 40', long. E. 68° 20'.

JOURKOUF, peq. c. de la Caramania, en la Turq. asiát., á 19 leg. S.-E. de Kirshelhr.

JOURSAC, v. de Fr., en Cantal, á 5 leg. N. de Sn. Flour.

JOUSAND, c. de la prov. de Adjemir, en el Ind.; lat. N. 26° 4', long. E. 71° 7'.

JOUSTLAND (Sn.), peq. isla de la prov. de Zelanda, en los Países Bajos. Pob. 200 hab.

JOUSY, c. de la prov. de Allahabad, en el Ind., sobre la margen or. del Ganges; lat. N. 25° 27', long. 79° 52'.

JOUVENCE, v. de Fr., en el Saona y Loira, á 10 leg. O. de Macon.

JOUX. V. *Château de Joux*.

JOUX, valle y peq. lago del cant. de Vaud, en Suiza.

JOUX SOUS TARARE, lug. de Fr., en el Ródano, con ferrerías; á 1 leg. de Tarare.

JOUY EN JOSAS, lug. de Fr., en el Sena y Oise, con manufac. de indianas; á 1 leg. S. de Versailles. Pob. 1,500 hab.

JOUY-LE-CHATEL, v. de Fr., en el Sena y Marne, á 2 leg. E. de Rosoy.

JOUY SOUS THIELLES, v. de Fr., en el Oise, patria del pintor Lebrun.

JOWA, r. del territ. del Misouri, en los

Est. Unid., que es navegable durante 123 leg. y desagua en el Misi-sipi. — Rio de la Luisiana, que desagua tambien en el Misi-sipi.

JOZEFOW, v. de Polonia, sobre el Vistula, á 18 leg. S.-O. de Lublin.

JUAN (el golfo), bahía sobre la costa de Fr., en el Var, donde Napoleón desembarcó á su vuelta de la isla de Elba en 1815.

JUAN (Sn.), c. de la prov. de Sonora, en Méjico. — Bahía de la misma prov. — Otra consid. de la prov. de Chow, en la Amér. mer. — P. de mar de la prov. de Piseo, en el Perú. — R. consid. de la prov. de Guatemala, en la Amér. merid. — Otro de la prov. de Cartagena, en la Nueva Granada, que desagua en el mar. — R. de la prov. de Darien, en la Amér. merid. — Rio de la rep. de Buenos Ayres, que desagua en el de la Plata. — P. de mar de la prov. de Nicaragua, en Méjico, á 12 leg. S.-E. de Leon; lat. N. 11° 50', long. O. 88° 40'. — C. de la Florida or., en los Est. Unid., á 5 leg. N. de Sn. Marcos. — *de la Frontera*, c. de Chiquito, en Chile, cerca del lago de Guanacho, sit. en un territ. habitado por mas de 20,000 Indios, con minas de oro; á 40 leg. N.-E. de Valparaiso. — *de los Llanos*, c. del rei. de Nueva Granada, en la Amér. mer., á 20 leg. E.-S.-E. de Snta. Fé; lat. N. 5° 50', long. O. 74° 50'. — *del Rio*, c. que tiene asiento en un terreno que se halla á 6,000 pies sobre el nivel del mar; á 40 leg. S. de Méjico. — C. de la intend. de Duango, en Méjico, sit. al S.-O. del lago de Parras. Pob. 10,200 hab. — *de Ulua* (isla de los Sacrificios). Esta isla está sit. en la bahía de Vera Cruz, en la costa de Méjico, y encierra una fort. importante.

JUAN (Sn.), peq. c. de la reg. de Treves, en Prusia, sobre el Saare enfrente de Sarreluis, á 5 leg. O. de Deux-Ponts.

JUAN (Sn.), lug. y fuerte del Canadá, en la Amér. sept., sobre la orilla occid. del r. de Champlain, á 8 leg. S.-E. de Montreal; lat. N. 45° 19', long. O. 75° 19'. — Lago del mismo pais, á 44 leg. N.-N.-O. de Quebec. — Isla del golfo de Sn. Lorenzo, en la Amér. sept., cerca de la costa sept. de la Nueva-Escoéa, á la cual pertenece. Se halla entre los 45° 46' y 47° 10' de lat. N., y los 46° 42' y 48° 52' de long. O.; tiene 48 leg. de largo y 8 de ancho, y está dividida en 5 cond. Riéganla muchos hermosos r. que abundan en salmones, truchas y anguilas, y dá en abundancia trigo y toda especie de produ. Pob. 5,000 hab. Su cap. es Charlotte-Town. — Una de las islas Virgenes, en las Antillas, con un p. excelente; á 2 leg. S. de Sto. Tomas y 2 E. de Puerto Rico; lat. N. 18° 7', long. O. 66° 52'. — Peq. isla de las Indias occid., pert. á la Din., con un p. capaz para contener la escuadra mas consid.

Está sit. al S. de Tórtola que casi la toca. — Peq. isla del océano Pacíf. mer., sit. al E. de la Nueva Irl., que es tambien conocida con el nombre de Bournaud; lat. S. 42°, long. E. 151° 50'. — Otra sit. al O.-S.-O. de las islas Pelew, en el océano Pacíf. sept.; lat. N. 6° 50', long. E. 128° 20'. — Otra sobre la costa de la Carolina mer., en los Est. Unid., sit. al S.-O. del p. de Charleston y separada de la isla de James por el r. de Stono, que forma un p. seguro y cómodo; lat. N. 52° 42', long. O. 82° 50'. — R. consid. del Nuevo Brunswick, en la Amér. sep., que desagua en la bahía de Fundy, despues de un curso de 145 leg.; lat. N. 45° 20', long. O. 68° 20'. — R. de la Florida occid.; que desemboca en la bahía de Apalache. — Otro del Nuevo Hampshire, en los Est. Unid., que muere en el Connecticut.

JUAN (Sn.), bahía en la costa occid. de la isla de Curaçao en Méjico. — Otra sobre la costa occid. de Terra Nova, en la Amér. sept., entre el cabo Ferrol y el cabo Doble. — P. de mar sobre la costa del Perú, á 8 leg. N.-O. de Areari. — Cabo sit. en el extremo or. de la isla de los Estados, en la Amér. mer.; lat. S. 54° 46', long. O. 66° 27'. — C. de la isla de Terra Nova, en la Amér. sept., sobre la costa or. y en una bahía de su nombre, con un p. excelente; á 2 leg. N.-O. del cabo Spear; lat. N. 47° 52', long. O. 54° 49'. — C. cap. de la isla de Antigoa, una de las Antillas. Está bien edificada, y tiene un p. cuya entrada la defiende el fuerte James; lat. N. 17° 4', long. O. 61° 24'. — Peq. c. del Nuevo Méjico, sit. sobre el Rio del Norte. — C. del Delaware, en los Est. Unid., en el cond. de Sussex, á la emb. de uno de los brazos del r. Nanticoke, á 9 leg. S.-O. de Dover; lat. N. 38° 48', long. O. 78°.

JUAN (Sn.), isla en el rio de Bobio, en Chile, con una fort.

JUAN (Sn.), cabo sit. en el extremo S.-O. de la isla de Candia, en el Mediter. — Otro en la costa or. de la isla de Rodas, en el Mediter.; lat. N. 36° 9', long. E. 25° 17'. — *de Angely* (Sn.), ant. c. de Fr., en el Charenta Infer., cap. de subprefect., situada sobre el Boutonne. Comercia en vinos, aguardientes, maderas de construccion, y posee los dos molinos de pólvora los mejores del rei.; á 6 leg. N.-E. de Saintes. Pob. 5,600 hab.; lat. N. 45° 58', long. O. 2° 50'. — *de Arvey*, v. de Savoya, á 1 1/2 E. de Chambery. — *de Aulph*, v. del cant. de Ginebra, en Suiza, sobre el Drance, á 4 leg. S.-S.-O. de Thonon. — *de Boiscan*, v. de Fr., en el Loira Infer. — *de Bonnefond*, v. de Fr., en el Loira, con fábr. de eintas y claverías; á 1 1/2 leg. de Sn. Chamond. — *de Bournay*, peq. c. de Fr., en el Isere, con fábr. de lienzo y curtidos. — *de Brevelay*, v. de Fr., en Morbihan. — *de Day*, peq. c.

de Fr., en la Mancha. — *de Fos*, otra de Fr., en el Herault — *de Luz*, peq. c. de Fr., en los Bajos Pirineos, sobre el peq. r. de Nivette, cerca del océano Atl., donde se arman embarcaciones para la pesca de abadejo. Pob. 3,500 hab.; á 5 leg. S.-O. de Bayona; lat. N. 43° 23', long. O. 4° 2'. — *de Mauriana*, peq. e. de Savoya, sit. en un valle delicioso del mismo nombre, sobre el Arc, con manantiales sulfurosos; á 10 leg. N.-E. de Grenoble. Pob. 2,200 hab.; lat. N. 45° 18', long. E. 4° 1'. — *del Mont*, v. de Fr., en el Vendée, á 4 leg. O.-S.-O. de Challans. — *de Noves*, peq. isla del canal de Mozambique, en Afr.; lat. S. 17° 2', long. E. 40° 35'. — Peq. isla cerca de la costa sept. de Madagascar, en Afr., al N.-E. del cabo de Ambre; lat. S. 10° 7', long. E. 50° 45'. — *de Pic de Puerto*, peq. c. de Fr., en los Bajos Pirineos, situada sobre el Nive, á la entrada de una de las gargantas de los Pirineos, con una fuerte ciudadela en una eminencia; á 10 leg. S.-S.-E. de Bayona. Pob. 1,500 hab.; lat. N. 43° 9', long. O. 3° 40'. — *de Soleymieux (Sn.)*, v. de Fr., en el Loira. — *de los Olliens*, lug. de Fr., en Puy de Dome, con canteras de piedras de molino. — *de los Prados*, lug. de Fr., en Morbihan, con aguas miner. — *de Vergt*, v. de Fr., en el Dordoña. — *del Gard*, peq. c. de Fr., en el Gard, con fábr. de sederías y botones de seda; á 14 leg. de Nimes. Pob. 3,200 hab. — *del Mercado*, lug. de Fr., en Vosges, con enchillerías. — *del Sauves*, v. de Fr., en el Viena. — *en Royans*, v. de Fr., en el Drome, con fábr. de paños y papel.

JUAN RABEL, c. sobre la costa N.-O. de la isla de Sta. Domingo, con un buen fondeadero; á 4 leg. E. de Mole; lat. N. 16° 55', long. O. 75° 27'.

JUAYE, v. de Fr., en Calvados, á 6 leg. S.-O. de Caen.

JUBA ó ALJOBAR, ant. c. del Diarбекir, en la Turq. asiát., sobre el Eufrates, á 40 leg. S.-O. de Bagdad.

JUBBELPORE, fort. del Berar, en el Ind., tomada por los Ingleses en 1817.

JUANES, rio de Esp., prov. de Valencia.

JUANET, lug. de Esp., en Cataluña, á 7 leg. de Gerona. Pob. 300 hab.

JUANETAS, lug. de Esp., en Cataluña, á 9 leg. de Gerona. Pob. 480 hab.

JUBERA, v. de Esp., prov. de Guadalajara, á 5 leg. de Sigüenza. Pob. 108 hab. — v. de Esp., prov. de Soria, á 4 leg. de Logroño, Pop. 1,850 hab.

JUBRIQUE LA NUEVA, v. de Esp., prov. de Málaga, á 1 leg. de Algatocin, al S.-O. de Ronda. Pob. 3,000 hab.

JUCAR, r. de Esp., en Aragon.

JUCHILMICO, peq. c. de Méjico, en la intend. y al S. de Méjico.

JUCHIPILA, c. de la intend. y á 25 leg.

N. de Guadalajara, en Méjico, cap. de jurisdicción, sit. sobre un r.; lat. N. 22° 48'.

JUDA. V. *Jedda*.

JUDEA (la). V. *Palestina*.

JUDENBOURG, c. de la Alta Stiria, en el imp. de Aust., cap. del circ. de su nombre, sobre la orilla derecha del Muhr, que en 1818 fue por segunda vez casi enteramente reducida á cenizas; á 22 leg. O.-N.-O. de Gratz; lat. N. 47° 7', long. E. 12° 16'. El circ. que comprende la parte occid. de la Alta Stiria, es en general montuoso y poco fértil, pero abunda en minas de hierro y sal. Tiene 208 leg. cuad. de superf. y una pob. de 90,000 hab.

JUDICELLO, peq. r. de Sicilia, que baja del mont. Etna en el golfo de Catania.

JUDITH, r. de los Est. Unid. de la Amér., que nace en los Rocky-Mountains.

JUG, r. del gob. de Vologoda, en Rus., que forma el Alto Dvina.

JUGDISPORE, c. del Bahar, en el Ind., á 8 leg. de Patha.

JUGNAC, v. de Fr., en el Charenta, á 7 leg. S. de Angulema.

JUGON, peq. c. de Fr., en las Costas del Norte, con com. de granos y cáñamo; á 6 leg. E. de Sn. Bricuc.

JUGORIE, ant. prov. de Rus., sit. á lo largo del mar Blanco, que en el dia hace parte del gob. de Arcangel.

JUGOW, mina de cobre del gob. de Pern, en Rus.

JUIGNÉ, v. de Fr., en el Sarthe, á 1 leg. N. de Sablé.

JUIGNETTE, lug. de Fr., en el Eure, con fábr. de alfileres y clavos; á 1 leg. de Rugles.

JUILLAC, peq. c. de Fr., en el Correze, á 6 leg. N.-O. de Brives.

JUILLAC EL GALLO, v. de Fr., en el Charenta, á 2 leg. S. de Cognac.

JUILLY, v. de Fr., en el Sena y Marne, á 3 leg. N.-O. de Meaux.

JUINE, peq. r. de Fr., en Loiret, que despues toma el nombre de Essone.

JUIST, peq. isla de la Frisia or. en Hannover, que tiene 4 leg. de circunf.; á 3 leg. O.-N.-O. de Norden.

JUJU, c. de la prov. de Tucuman, en la Amér. merid., á 25 leg. N.-N.-E. de Salta; lat. S. 23° 19'. — Rio de la misma prov. cuyo curso es de 123 leg.

JUJUY, c. del Tucuman, en las prov. Unid. de la Amér. merid., sit. al pic de la cordillera de los Andes, sobre un rio que desagua en el Vermejo; á 25 leg. N.-E.-N. de Salta.

JUKAH, c. de la prov. de Sinde, en el Ind., cerca del Indo, sobre el camino de Tatta á Hiderabad; lat. N. 25°, l. O. 66° 40'.

JULAMERICK, territ. del Kourdistan, confinante al N. con la Armenia, y al S. con el gob. de Bagdad. Tiene por cap. una

c. de su nombre, que está defendida por una ciudadela; á 50 leg. E.-S.-E. de Beltis.

JULFA, c. de Persia, al S. y cerca de Ispahan, habitada por Armenios.

JULI, peq. c. de la prov. de Chiquitos, habitada por Indios, y sit. sobre el camino de Lima á Buenos Ayres; á 59 leg. N.-O. de la Paz.

JULIA, peq. c. de Sicilia, en Val di Demona.

JULIAN (Sn.), peq. c. del cant. y cerca de Ginebra, en Suiza. — Peq. c. de Fr., en el Jura. — Fuerte de Port., sit. á la emb. del Tajo, á 4 leg. mas arriba de Lisboa.

JULIAN (el Puerto Sn.), p. de mar sobre la costa or. de la Patagonia, en la Amér. mer.; lat. S. 49° 10', l. O. 71° 4'. — *de Champ-saur*, lug. de Fr., en los Altos Alpes. — *de Chaptoul*, peq. c. de Fr., en el Alto Loira. — *de Concelles*, lug. de Fr., en el Loira Inferior. — *de Copel*, v. de Fr., en Puy de Dome. — *de Reignac*, lug. de Fr., en el Gironda, con cosechas de vinos excelentes. — *de Solignac*, v. de Fr., en el Alto Loira. — *de Vouhantes*, v. de Fr., en el Loira Infer. — *del Saul*, otra en el Yonne, con buenos vinos. — *en Quint*, v. de Fr., en el Drome, á 4 leg. N.-O. de Die. — *en Yarets*, otra en el Loira, cerca de Sn. Chamond. — *l'Ars*, otra en Viena, á 5 leg. de Poitiers. — *Molin-Molette*, otra en el Loira, á 2 leg. de Annonay. — *Sobre el Sarthe*, otra en el Orne, cerca de Mortague.

JULIER, mont. de la Suiza, al N. del Septimer, en el cant. de los Grisones.

JULIERS, c. de la reg. de Aquisgran, en Prusia, cap. de un circ., cerca del Muhr, que tiene 20,800 hab., con fábr. de paños.

JULIFUNDA, peq. c. del territ. de Dentila, en el Afr. occid., á 4 leg. O. de Baniserlie.

JULITA, peq. c. de la Sudermania, en Suecia, sobre la orilla mer. del lago Hielmaren, á 14 leg. N.-O. de Nykieping.

JULIUSBOURG (la ant. *Neu-Dresk*), peq. c. de la reg. y á 6 leg. N.-E. de Breslau, con un palacio y resid. del príncipe de Oels; lat. N. 51° 15', long. E. 15° 2'.

JULLIE, v. de Fr., en el Ródano, á 5 1/2 leg. de Macon.

JULYAN, c. del Bejapour, en el Ind.; lat. N. 18° 16', long. E. 72° 7'.

JUMAUX, v. de Fr., en Puy de Dome, á 5 leg. E. de Issoire.

JUMBOU ó JUMMOU, distr. fértil del Indost., sit. en los 55° de lat. N., bajo la dominacion de un gefe indep. — C. cap. del distr., en la pendiente de una colina bañada por un peq. r.; lat. N. 35° long. E. 70° 45'.

JUMBOUSIER, c. del Guzerate, en el Ind., que hace un com. consid. con Bombay, y posee un astillero; lat. N. 22° 5', long. E. 70° 58'.

JUMELA, v. de Esp., prov. y á 6 leg. de Toledo.

JUMELIERE (la), v. de Fr., en el Maine y Loira, á 2 leg. de Chemille.

JUMELLES, v. de Fr., en el Maine y Loira, á 3 leg. S. de Bauge.

JUMIEGE, v. de Fr., en el Sena Infer. sobre el Sena, á 5 leg. S.-O. de Rouen.

JUMILLA, v. de Esp., prov. y á 10 leg. N. N.-O. de Murcia, dandé se han descubierto pavimentos mosaicos y otras reliquias de antigüedad muy apreciables. Pob. 8,267 hab.

JUMILHAC (el Gr.), v. de Fr., con ferrierías, á 7 leg. E. de Perigueux.

JUMMOU. V. *Jumbou*.

JUMNA ó JUMNAM, r. célebre del Ind. que nace en los mont. de Himalaye, atraviesa los de Sirinagur y las c. de Delhi y de Agra, y desagua en el Ganges, en Allahabad, despues de un curso de 520 leg.

JUN, lug. de Esp., prov. y á 1/2 leg. N. de Granada. Pob. 550 hab.

JUNAGUR ó CHUNAGÜR, c. del Guzerate, en el Ind.; lat. N. 21° 48', l. E. 68° 15'.

JUNCAL, p. de mar de la prov. de Copiapo, en Chile, á la emb. de un r. del mismo nombre en el océano Pacif., á 20 leg. N. de Copiapo; lat. S. 25° 42'.

JUNCALAS, v. de Fr., en los Altos Pirineos, á 2 1/2 leg. N.-E. de Argelez.

JUNCO, r. de la costa de Guinea, en Afr., que desemboca en el mar, á 59 leg. S.-E. de Cape-Monte.

JUNEDA, v. de Esp., en Cataluña, á 4 1/2 leg. de Lérida. Pob. 674 hab.

JUNGEPORE, c. del territ. de Banjeshy, en Bengala, sobre el Hoogly, con fábr. consid. de sederías; lat. N. 24° 28', l. E. 85° 55'.

JUNGERPORE, c. del Guzerate, en el Ind.; lat. N. 25° 49', long. E. 71° 18'.

JUNGERBERG ó DIVIZAGORA, elevada mont. del gob. de Kasan, en Rus., sobre el Volga.

JUNG-FRAU (*mont. de la Virgen*), mont. del cant. de Berna, en Suiza, y una de las mas altas de la cordillera de los Alpes. Está á 12,872 pies sobre el nivel del mar, y á 10,422 mas arriba del lug. de Lauterbrunnen.

JUNGHAN, gr. c. de la China, en la prov. de Nankin.

JUNGINGEN, lug. del princ. de Hohenzollern-Hechingen, en Alem., sobre el Starzel. Pob. 750 hab.

JUNGIRA, c. del Bahar, en el Ind., sobre la márgen mer. del Ganges; lat. N. 25° 10', long. E. 84° 15'.

JUNGLEBARY, c. del distr. de Silhet, en Bengala, sobre el Brahmapontra; lat. N. 24° 27', long. E. 88° 8'.

JUNGNAU, señorío de Furstemberg, en Alem., con un lugar y un palacio del mismo nombre.

JUNIATTA, lug. de la Pensilvania, en

os Est. Unid., á 2 leg. O.-N.-O. de Rung-
lingdon. — R. del mismo estado, que baja
de los montes Allegany, y despues de un
curso de 60 leg. desagua en el Susquehanna.

JUNIEN (Sn.), peq. c. de Fr., en el
Alto Viena, sobre el Viena, con fábr. de
guantes, sargas y papel; á 12 leg. O. de
Limoges. Pob. 6,000 hab.

JUNIVILLE, v. de Fr., en Ardennes, á
1 leg. S. de Rethel.

JUNK, r. de la Guyana, en la Amér.
merid., que muere en el océano Atlánt.

JUNKOWNDA, lug. del territ. de Yani,
en el Afr. occid., á 9 leg. O. de Pisania.

JUNKSEYLON, isla sit. en el extremo
S.-E. de la bahia de Bengala. Tiene 22 leg.
de largo sobre 8 de ancho, con un buen
puerto, y se halla su centro en los 8° de lat. N.

JUNNERE, c. del Dowlatabad, en el In-
doost.; lat. N. 19° 3', long. E. 71° 15'.

JUNOH, c. del Bahar, en el Ind.; lat.
N. 25° 25', long. E. 85° 25'.

JUNOSSAVANDO, peq. c. de la Laponia
de Noruega, sit. en los confines de la
Gotlandia occid. y sobre el Torneo, con fer-
rierías y minas de hierro.

JUNQUERA, v. de Esp., en Cataluña,
cerca del rei. de Fr., á 4 leg. de Figueras y
de Perpignan. Pob. 829 hab. — *de Ambia*,
v. de Esp., en Galicia, á 5 leg. S.-E. de
Orense. Pob. 1,415 hab.

JUNTAS, r. de la prov. de Jaen, en Bra-
sil, en el Brasil, que muere en el de
las Amazonas.

JUPILLE, v. de Fr., en el Sarthe. —
Otra de la prov. de Lieja, en los Países Ba-
jos sobre la derecha del Meuse, que se su-
pone es patria de Carlomagno.

JURA (el monte), cordillera de mont.,
que principia cerca de Ginebra, se dirige
al N. á lo largo de las fronteras de Fr., y
separa los depart. del Ain, del Jura y del
Doubs, de los cant. de Ginebra, Vaud, Neu-
chatel y Berna. Abraza una extension de
mas de 60 leg. de largo, sobre 10 á 12 de
ancho, y sus picos mas elevados son el Dole,
que está 5,178 pies sobre el mar, el Montent-
re á 5,170, y el Reulet á 5,196.

JURA (el depart. del). Toma su nombre
de las mont. inmediatas, se compone de la
parte mer. del Franco Condado, en Fr., y
confina al N. con el depart. del Alto Saona,
al E. con el de Doubs y con la Suiza, al
O. con el cant. de Ginebra y el depart. del
Ain, y al O. con los de la Costa de Oro y del
Alto Saona y Loira. Encierra 265 leg. cuad. de
superf., y una pob. de 501,768 hab. Su cap.
de prefect. es Lons-le-Saulnier, y compren-
de las subpreft. de Dole, Paligny y Sn.
Claude. Se halla este depart. interrumpido
de llanuras y mont.; bañanle el Ain, el
Doubs, el Seille, el Bienne, etc., y se coge
en él trigo, vino excelente, maiz, cáñamo y

nueces. Tiene pastos que crian buenos ca-
ballos, manantiales muy abundantes de sal,
minas de hierro, bosques de abetos y box,
canteras de mármol, alabastro, carbon y
arena propia para la composicion de vasos,
y fábr. de lienzos, pañuelos, papel y relo-
jerías.

JURA, isla de Escocia, una de las Hebrí-
das), que hace parte del cond. de Argile, y
tiene 10 leg. de largo sobre 2 de ancho. Su
suelo es en general montuoso, pero el aire
muy sano. Pob. 1,157 hab.

JURANCON, v. de Fr., en los Bajos Pi-
rineos, cerca de Pau, donde se coge vino
excelente.

JURBOCK, peq. c. del gob. de Vilna, en
Rus., cap. de circ., cerca del Niemen.

JURI, c. de la prov. de Agra, en el Ind.;
lat. N. 25° 34', long. E. 71° 15'.

JURINGI, c. de la isla de Nifon, en el
Japon, á 16 leg. O.-N.-O. de Jedo.

JURJEV-POLSKOI, c. del gob. y á 15
leg. N.-O. de Vladimir, en Rus.

JURJURA, elevada mont. de la prov. de
Titeria, en la reg. de Argel, que se junta al
Atlas.

JURJURULLO ó JORULLO, volcan de
la intend. de Valladolid, en Méjico, sit. al
N. de Méjico, á 56 leg. del océano Pacíf.;
lat. N. 19° 9', long. O. 106° 11'. En 28 de
setiembre 1759 hizo este volcan una ter-
rible erupcion que convirtió el valle en que
está sit. en un mar de fuego. Se asegura que
las casas de Queretaro, que dista 48 leg.,
fueron cubiertas de cenizas.

JURUMEÑA, v. de Port., prov. de Alente-
jo, á 2 leg. de Olivenza, sobre el Gua-
diana. Pob. 600 hab.

JÚSCAR, v. de Esp., prov. de Málaga,
á 2 1/2 leg. S.-O. de Ronda. Pob. 700 hab.

JUSHPORE, distr. árido de la prov. de
Gundwanah, en el Ind.

JUSSEY, peq. c. de Fr., en el Alto Saoná,
á 15 leg. N.-O. de Vesoul.

JUSSY, v. de Fr., en el Yonne, que com.
en vinos excelentes; á 2 leg. S. de Auxerre.

JUSTINO (Sn.), v. de Fr., en las Lan-
das, á 1 leg. N.-N.-O. de la Bastida.

JUSTLAHUACA, c. cap. de una jurisd.
de su nombre, donde se cria mucho ganado
cabrio; á 40 leg. S.-E. de Méjico; lat. N. 18°.

JUSTO (Sn.), nombre de 4 v. de Fr., una
en el Aveiron, otra en el Alto Loira, otra en
el Charenta Infer., y la 4ª en el depart. del
Marne. — *en Chausse*, peq. c. de Fr., á 7
leg. E.-N. de Beauvais. — *en Chevalet*, otra
en el Loira. — *la Pendue*, v. de Fr., en el
Loira, sobre el Loira. — *sobre el Loira*, otra
en el mismo depart.

JUTERBOGK, peq. c. de la reg. y á 12
leg. S. de Postdam, en Prusia, cap. de circ.,
con fertilizaciones ant., y sobre el Anger ó

Rohrbach. El circ. comprende 48 leg. cuad., 5 c., 113 lug., y una pob. de 33,000 hab.

JUTHIA ó YOUDIA. V. *Siam*.

JUTLAND, prov. consid. de Din., que en el dia comprende la parte sept. de este rei., y se extiende desde los 55° hasta los 58° de lat. N., con una superl. de 378 leg. cuad., y una pob. de 440,000 hab. Dividese en 4 stifts ó diócesis: en cada obispado reside un gobernador, y la cap. es Aalborg. No hay en el Jutland rio alguno consid., pero tiene una infinidad de bahías, entre las cuales se nota la de Lynsfjord. El suelo es bastante fértil á lo largo de la costa or., donde se encuentran gr. bosques, principalmente en la parte S.-O., mas abajo de Rypen; pero en esta última el terreno es pantanoso y el aire mal sano. La costa sept., conocida por sus escollos, en general es llana, produce centeno, allorfoñ, nabos y lúpulo; abunda en pastos que mantienen mucho ganado vacuno, lanar, cabrio y caballos estimados, y se hace en ella una pesca consid.

JUTROSZIN, c. de la reg. y á 22 leg. S. de Posen, en Prusia.

JUTWAR ó JHUTWAR, territ. del Guzerate, en el Ind., sit. en los 25° de lat. N. Extiéndese á lo largo del Banass, y está bajo la dominacion de un gefe indep.

JUVARDEIL, v. de Fr., en el Maine y Loira, á 5 leg. N.-N.-E. de Angers.

JUVIGNÉ, v. de Fr., en el Mayena, á 6 leg. N.-O. de Laval.

JUVIGNY, 2 v. de Fr., una en el Orne y otra en la Mancha.

JUVILES, lug. de Esp., prov. y á 13 leg. de Granada. Pob. 700 hab.

JUZENNECOURT, lug. de Fr., en el Alto Marne, á 3 leg. N.-O. de Chaumont.

JUZIERS, lug. de Fr., en el Sena y Oise, á 1 leg. de Meulan.

JUZVADO, v. de Esp., prov. y á 4 leg. de Salamanca, sit. á la derecha del Torines, sobre unos peñascos. Pob. 200 hab.

JYAPORE ó JYAPOUR, c. del Orissa, en el Ind.; lat. N. 18° 25', long. E. 80° 26'.

JYENAGUR ó JYEPOUR, princ. consid. del Ind., sit. entre los 25° y 29° de lat. N., en el extremo or. de la prov. de Adjemir. Tiene 60 leg. de largo, sobre 30 de ancho, está muy poblada y bien cultivada, y dá azúcar, algodón, tabaco y toda especie de cereales. Encierra muchos lagos salobres, y está gobernado por un rajah, que se halla bajo la proteccion de los Ingleses.

JYENAGUR, c. cap. del princ. de su nombre, fundada á fines del siglo xvii°, y una de las mas hermosas y mejor edificadas del Ind. Está defendida por una ciudadela sit. en una roca; hace un com. consid., y es resid. del rajah; lat. N. 26° 56', long. E. 73° 20'.

JYHTPORE ó JEYHTPORE, c. de la prov. de Allahabad, en el Ind., bajo la dominacion de los Maharattas, con una fort.; lat. N. 25° 14', long. E. 78° 30'.

K.

KAADÉ, lug. del Yemen, en Arabia, á 5 leg. N. de Taas.

KAA-EL-IBUD, lug. del Yemen, en Arabia, cerca de Sana, habitada por Judíos.

KAARTA, rei. del Afr. occid., limitado por el E. con el Bambarra, por el S. con el Ba-Woulima, que lo separa del Fouladou, y por el O. con el Kassou. Tiene 80 leg. de largo, sobre 33 de ancho, y el suelo es arenoso; pero abunda en una especie de árbol frutal que llaman *lotus*.

KAASST-HILL, mont. de los Est. Unid., cerca del r. de Hudson, que forma el principio de la cordillera de los Apalaches, y se levanta 3,549 pies sobre el nivel del mar. Hay en su base una v. sit. á 2 leg. S. de Hudson, y 42 N. de Nueva York.

KABAC, peq. c. del Schirvan, en Persia, á 20 leg. S.-S.-O. de Schamachie.

KABALA, peq. c. del Schirvan, en Persia, á 14 leg. S.-S.-O. de Schamachie.

KABANIE, fort. de la Rus. asiát., que hace parte de la linea destinada á la defensa del gob. de Tobolsk, á 110 leg. S. de Tobolsk.

KABANOVA ó KABANOUSKA, fort. del gob. y á 55 leg. S. de Tomsk.

KABARDA, territ. del Asia, que se extiende á lo largo de la orilla mer. del Terek, que lo separa del gob. ruso del Cáucaso, del cual en cierto modo hace parte, porque sus hab., conocidos con el nombre de Circasianos, reconocen la supremacia de la Rus.; pero estan gobernados por príncipes de su eleccion. Se divide este territ. en gr. y peq. Kabarda; el primero se extiende desde las orillas del mar Caspio hasta las del Malka, y el otro desde este r. hasta la c. de Mosdok, y sus hab. pasan por mas afables y civilizados que los otros.

KABBA, c. consid. del Bambarra, en el Afr. occid., sobre el Niger; en cuyas cercanías crece el árbol *shea*, cuyo fruto dá la manteca vegetal; á 4 leg. N.-O. de Sego.

KABIKI, c. de la isla de Nifon, en el Japon, á 10 leg. S.-O. de Nigata.

KABIS, c. de Persia, á 25 leg. N.-O. de Salem.

KABOJA, c. de la isla de Nifon, en el Japon, á 37 leg. O. de Meaco.

KABOED ó KABERSDORF, v. de Hungría, á 18 leg. S. de Viena.

KABRUANG, isla del mar de las Ind. muy bien cultivada, que tiene 7 leg. de circuito, y está sit. al S.-E. de la isla de Salibabo, de la cual la separa un estrecho de 2 leg. de ancho; lat. N. 3° 50', long. E. 124° 10'.

KACHPOUR, peq. c. del gob. de Simbirsk, en Rus., sobre el Volga, á 4 leg. E. de Siseroun.

KACHTAN, peq. territ. montuoso del Yemen, en Arabia, á 6 jornadas de Saade.

KADEMA, GATEMA, CATHENO ó KOUEIT, p. de mar de la prov. de Lachsa, en Arabia, sit. sobre un peq. r., que desagua en el golfo Pérsico, gobernado por un Seik; lat. N. 29° 15', long. E. 45° 50'.

KADEN, peq. c. de Bohemia, en el imp. de Austr., sobre el Egra, con fabr. de telas; á 5 leg. O. de Snatz.

KADIN ó KHAN, lug. florec. de la Camania, en la Natolia, á 4 leg. N.-O. de Adak.

KADIRGUNGE, c. de la prov. de Agra, en el Ind., cerca de la orilla S.-O. del Ganges; lat. N. 27° 50', long. E. 76° 42'.

KADJAN, c. sobre la costa or. de la isla de los Célebes; lat. S. 6° 28', long. E. 117° 50'.

KADNIKOU, c. del gob. y á 4 leg. N.-N. de Vologda, en Rus.

KADOM, c. del gob. y á 53 leg. N. E. de Tambow, en Rus. Pob. 5,000 hab.

KADY ó KASICI, peq. c. del gob. y á 5 leg. E. de Kostroma, en Rus., sobre el r. Kama, con 6 manantiales salobres.

KÆFERMARKT, v. de la Alta Hungría, á 7 leg. N.-E. de Lintz.

KÆFERTHAL, v. del gr. duc. de Baden, en Alem., á 1 leg. E.-N.-E. de Mannheim.

KAFFABA, rei. del centro del Afr., sit. en el S. del Niger, cerca de los mont. de Koug, que tiene por cap. á Caffaba, c. sit. á 120 leg. S.-O. de Tombouctou; lat. S. 11° 0', long. O. 2° 30'.

KAFFILAR-KOUK, lug. de Persia, rodeado de muchas altas mont., á 28 leg. N.-E. de Sennah.

KAFR-EL-RISK, lug. del Alto Egipto, sobre la orilla izquierda del Nilo, á 1 leg. N. de Atfieh.

KAFR-ENNIZE, lug. de Egipto, en la orilla izquierda del Nilo, á 7 leg. S.-O. del Cairo.

KAF TAL, peq. c. de la Natolia, en la Turq. asiát., á 3 leg. E. de Scutari.

KAGZEVAN, peq. c. de Arm., en la Turq. asiát., á 45 leg. E. de Erzerum.

KAHANG, prov. del Thibet, limítrofe al Bengala y del imp. Birman.

KAHLA, peq. c. del princ. de Altenbourg, en Sajonia, sobre el Saale, á 5 leg. S. de Naumburg.

KAILBERG, lug. de la reg. de Dantzick, sobre el Frischen-Nehrung.

KAILLENBERG, mont. del archiducado de Austr., que se extiende á lo largo del Danubio y sobre su orilla mer. al O. de Viena y en el espacio de unas 100 leg.

KAKLWANG, v. de la Stiria, en el imp. de Austr., con minas de cobre; á 7 leg. O. de Leoben. Pob. 550 hab.

KAL, peq. r. de Bav. que desagua en el Main.

KAKONE, cap. del rei. de Bur-Salum, en el Afr. occid., sobre un peq. r. que desagua en el océano Atlánt.

KAL, peq. c. del gob. de Viatka, en Rus., sobre el Kama, á 50 leg. N.-E. de Niatka. Pob. 1,400 hab.

KALIA, lug. de la reg. de Mersebourg, en Prusia, cerca de Lutzen.

KAIAMA, c. consid. del centro del Afr., cap. del rei. del mismo nombre, sit. cerca de la ribera mer. del Niger, á unas 29 leg. E. N.-E. de Ashanti y 160 S.-O. de Kassin.

KAIBALIS, pueblo de la Rus. asiát., que habita cerca del origen del Yenesei.

KAIBUR, c. fuerte de la Arabia, á 62 leg. N.-E. de Medina.

KAIFOND, c. de 1ª clase de la prov. de Kouan, en la China, á 154 leg. S.-S.-O. de Pekin.

KAIGORODOC, peq. c. de Rus., en el gob. de Kassan.

KAILING, c. de la Moravia, en el circ. de Znaim.

KAIMOU, lug. del Bambarra, en Afr., sobre el Niger; lat. N. 15° 56', long. O. 6° 6'.

KAINACH, peq. r. de Bav., que desagua en el Wiesent. — Lug. de la Stiria, en el imp. de Austr., con 2 palacios.

KAINSK, peq. c. fuerte del gob. de Tobolsk, en la Rus. asiát., sobre los r. de Kainka y de Tom, á 100 leg. S.-O. de Tomsk. Pob. 3,000 hab.

KAIPHANSEN, peq. c. del Hanover, á 3 leg. E.-S.-E. de Jever.

KAIR, fuerte c. del Dowlatabad, en el Ind., sobre la orilla mer. del Godavery.

KAIRA, c. del Guzerate, en el Ind., en las márgenes del Sabernatty, pert. á los Ingleses; lat. N. 22° 45', long. E. 70° 25'.

KAIRVAN ó KERWAN, (la ant. *Eyrine*), c. consid. de la reg. y á 25 leg. S. de Tuncz, en Afr., sit. en un llano arenoso, con una mezquita célebre; lat. N. 35° 36', long. E. 71° 57'.

KAISARIEH (la ant. *Cæsarea Palestina*), c. consid. de la Camania, en la Natolia, al pie de una elevada mont., á la entrada de una llanura muy fértil; hace mucho com. en algodón y tafilete; á 40 leg. S.-O. de Amasich; lat. N. 38° 41', long. E. 52° 58'. — Otra (la ant. *Cæsarea Capadociae*), cap. del

gob. de Konieh, en la Turq. asiát., al pie del Erdjasib, con muros, mezquitas, etc., y tiene 2 leg. de circuito.

KAISERSBERG, peq. c. de Fr., en el Alto Rhin, con un palacio. Pob. 2,500 hab. Ant. era una c. libre.

KAISERSECH, lug. de la reg. de Coblenza, con un palacio.

KAISERSLAUTERN, peq. c. del círculo del Rhin, en Bav., cap. de distr., sit. parte en un pantano, que forma el Lauter, y por otro lado contigua á un bosque; á 17 leg. S. S.-O. de Maguncia. Pob. 2,560 hab.; lat. N. 49° 26', long. E. 5° 26'.

KAISERTUHL ó KAISERSTADT, peq. c. del cant. de Argovia, en Suiza, sobre el Rhin, con un puente. Pob. 1,700 hab.; á 2 leg. N.-E. de Eglisau. — Mont. de Bav., á una media leg. del Rhin, donde se coge cáñamo, buen vino, etc.

KAISERSWALD, v. de la reg. de Leutmeritz, en Bohemia. — Lug. de la reg. de Reichenbach, en Prusia.

KAISERSWERTH, peq. c. de la reg. y á 2 leg. N.-O. de Dusseldorf, en Prusia, con un palacio. Pob. 1,200 hab.

KAJAAGA. V. *Gallam*.

KAJANA ó KAJANEBOURG, c. de la Finlandia, en Rus., sit. sobre el lago Ulea, donde el r. de Pytha forma una catarata espantosa; á 50 leg. S.-S.-E. de Uleaborg; lat. N. 64° 14', long. E. 25° 12'.

KAJUK, c. del Kharism, en As., á 10 leg. N.-O. de Samarcanda.

KAKAWO, c. de Natolia, en la Turq. eur., sobre las orillas del mar, donde se ven ruinas de la ant. *Myra*.

KALHONDA, c. del Afr., en el rei. de Benguela, á 8 jornadas al S. de Sn. Felipe de Benguela, con un establec. portugueses.

KAKET, c. del gob. del Cáucaso, en la Rus. asiát., cerca del mont. Cáucaso, con com. de seda.

KAKETI, prov. la mas or. de la Georgia asiát., cubierta en parte de mont. Tiene por cap. una c. del mismo nombre, y está sujeta á la Rus.

KAKI, c. de la isla de Nifon, en el Japon, á 28 leg. N. de Meaco.

KAKIAT, lug. del est. y á 10 leg. N. de Nueva York, en los Est. Unid.

KAKORH, c. de la prov. de Adjemir, en el Ind., con una ciudadela fuerte.

KAKREZE, distr. del Guzerate, en el Ind.

KAKUNDY, c. muy mal sana del Afr. occid., cerca del nacimiento del Rio Nuñez, á 66 leg. N. de Sierra Leona.

KALA, c. del Gbilan, en Persia, que comer. en seda. — Otra de la regencia de Argel, en la prov. de Mascara.

KALAAT-AL-ADGUZ, fort. del Diarbec-

kir, en la Turq. asiát., sobre el Tigris, á 6 leg. E. de Jezira-UI-Omar.

KALAAT-AL-AKABA, c. de Arabia, en la prov. de Hedsjas, sobre el mar Rojo, con un buen p. llamado Minet-Dahal.

KALABAKA, c. de Albania, en la Turq. eur., cerca de los conventos de Meteora.

KALÆSIN, r. de la Rus., en el gob. de Tyner, sobre el Volga y el Schaba, cap. de circ. Pob. 5,521 hab.; lat. N. 57° 20', long. E. 26°.

KALAH, fort. del Khorassan, en Persia, cerca de Meschid.

KALAKAD, fuerte c. del Ind., en la prov. de Madura.

KALAKULA, r. del rei. de Angola, en Afr., que muere en el Coanza, en Massingano.

KALAMATA, c. de la Morea, cerca de la emb. del Pirnatscha, cuya pob., juntamente con 12 lug. que dependen de ella, asciende á 5,000 hab.

KALAN, c. de la Transilvania, en el imp. de Aust., con un manantial termal.

KALANOR, c. del Ind., en el Lahor, pert. á los Seiks; lat. N. 31° 51', long. E. 72°.

KALANSHI, c. del territ. y á 57 leg. S.-S.-E. de Goujah, en el Afr. central.

KALAOUS, r. del gob. del Cáucaso, en la Rus. asiát., que nace cerca de la c. de Stravopol, atraviesa el campo de invierno de los Kalmukos, y desagua en el Kharssow-Koul, un brazo del lago Bolschei.

KALARASH, c. de la Valaq., en Turq.; á 4 leg. N.-E. de Silistria.

KALASTRY, isla del Ind., en el Carnate; lat. N. 15° 42', long. E. 77° 17'.

KALATOA, isla del Asia, que tiene 10 leg. de circunferencia, y está rodeada de otras muchas peq. y peñascos; lat. N. 7° 15', long. E. 119°.

KALAVRITHA, c. de la Morea, rodeada de mont., que comer. en seda y quesos con la Italia, y tiene un palacio.

KALBA, c. del territ. de Ommon, en Arabia, cerca del golfo Pérsico, á 40 leg. O.-S.-O. de Julfar.

KALDENHART, v. de la reg. de Arnberg, en Prusia, á 14 leg. S. de Rhuden.

KALDENKIRCHEN, v. de la reg. de Cleves, en Prusia, á 5 leg. N.-N.-E. de Rurmonde, con diferentes fáb. Pob. 1,000 hab.

KALDER-DAY, alta mont. de la Natolia en la Turq. eur.

KALE, r. de Escocia, en Roxburghshire

KALEGOUEV ó KALGUJEV, isla cons. del gob. de Arcangel, en Rus., en el mar Glacial. Apenas presenta otra cosa que peñascos ó pantanos, y está habitada por Samojedes; lat. N. 69°, long. E. 45° 40'.

KALHAT, c. y p. de mar de la prov. de Ommon, en Arabia, á la emb. de un r. que

desagua en el golfo Pérsico, á 55 leg. S.-E. de Mascate.

KALIS, c. del rei. de Wurtemberg, que el Nagold divide en 2 partes.

KALISCH, palat. del rei. de Polonia, limitado por los de Masovia, Sandomir y Cracovia, que tiene 55 leg. de largo, sobre 20 de ancho, y una pob. de 550,000 hab.

KALISCID ó KALIEZ, c. del palat. de su nombre, sit. sobre 3 brazos del Posna, en un valle fértil y rodeada de murallas, con fábr. de paños, cueros y lienzos; á 52 leg. O.-S. de Varsovia.

KALITVA, c. consid. de Vornef, en Rus., sobre el Don.

KALKALI, c. del Roumili, en Turq., á 5 leg. N.-O. de Sofia.

KALKAN-LA-OU, mont. de la Rus. asiát., donde el Onral tiene su origen, con canteras de jaspe verde.

KALKA-PIRA, r. de la Tart., que atraviesa el país de los Kalkas.

KALKAS, tribu de Mongoles, que habitan un vasto territ., sit. al N. de la China, cuya población se llama Kiro.

KALKREUTH, dominio de la corona de Sajonia, en el circ. de Misnia, cerca de Grossenhain.

KALLAGHI, rei. del centro del Afr., sit. al E.-N.-E. de Tombouctou y á 14 jornadas del Niger ó Quolla.

KALLEROSCH, c. de la Moldavia, en Turq., á 14 leg. de Jassy.

KALLIES, c. de la reg. de Stettin, en Prusia, á 14 leg. E. de Stargard.

KALLMUNZ, v. del rei. de Bav., en el circ. del Regen, en la confl. del Nab y del Vils, á 5 leg. N.-N.-O. de Ratisbona.

KALLUADA, lug. del Irak-Arabi, en la Turq. asiát., sobre el Tigris, á 4 leg. S.-S.-E. de Bagdad.

KALLUNDBORG, peq. c. de la isla de Seeland, en Din., con un buen p.; á 27 leg. N. de Copenhague. Pob. 1,400 hab.; lat. N. 54° 54', long. E. 8° 51'.

KALNICK, c. fuerte de Polonia, á 12 leg. N.-E. de Braclaw.

KALOUGA ó KALUGA, gob. consid. de la Rus. eur., limitado por los de Moscou, Smolensko, Koula y Orel, y sit. en los 51° y 54° 30' de lat. N., y 55° 28' y 55° 22' de long. E. Encierra una superf. de 750 leg. cuad. y una pob. de 855,000 hab. El clima es templado y sano, y el suelo en general fértil, y dá lo necesario para los hab.

añade el Oka, el Oupa, el Ougra, etc.; comer. en pieles de corderos, cueros, cáñamo, miel, etc., y tiene minas de hierro. Su p. es

KALOUGA, c. sit. sobre el Oka, que posee muchos bellos edificios públicos, fábr. de paños, algodón, cueros, sombreros, papel, y comer. en trigo, ganado, etc. Pob.

1,

17,000 hab.; á 44 leg. S.-O. de Moscou; lat. N. 54° 3', long. E. 35° 45'.

KALTENNORDHEIM, peq. c. del gr. duc. de Sajonia Weimar, á 9 leg. S. de Eisenach.

KALTENSTEIN, v. de la Silesia austr., á 4 leg. S. de Neiss.

KALUSH, c. de Rus., en el gob. de Padolia, sobre el Dniester.

KALUSZ, peq. c. de la Galitcia, en el imp. de Aust., en el circ. de Stoy, con una escuela normal; á 17 leg. S. de Stryi.

KALWARI, v. del palat. de Augustow, en Polonia, sobre el Scheschuppe, á 50 leg. O.-S. de Vilna. Pob. 2,700 hab.

KAMA, r. consid. de la Rus. eur., que nace cerca de Kai, en el gob. de Viatka. Es navegable y abunda en pescados, y desagua en el Volga, á 10 leg. mas abajo de Kasan.

KAMAK, c. de la Arm., en la Turq. asiát., sobre el Eufrates, á 4 leg. S.-S.-O. de Erzerum.

KAMAKURA, isla del Japon, sobre la costa de la isla de Nifon, á donde se destierra á los grandes.

KAMAL, c. de la costa or. de la isla de Madura, en el mar de las Indias.

KAMALIA, peq. c. del territ. de los Mandingues, en el Afr. occid., sit. al pie de una mont. cascajosa; lat. N. 12° 40', long. O. 8° 45'. — Lug. del Bambarra, en Afr., sobre el Niger, á 7 leg. S.-O. de Segó.

KAMAN, v. de la Garamania, en la Natolia, á 11 N.-O. de Kaisariéh.

KAMARIS, v. de la Natolia, en la Turq. asiát., sit. á la emb. del canal de los Dardanelos, á 25 leg. N.-E. de Lampsaque.

KAMARSKOI, peq. fort. de la Rus. asiát., sobre la frontera de la China.

KAMATCHINS, pueblo de la Siberia, que habita en la orilla derecha del Yenissei.

KAMBAMBA, territ. del rei. de Angola, en Afr., sobre el r. Loango, á 74 leg. S.-E. de Loanda.

KAMBELE, p. de mar del Mekran, en Persia, á 50 leg. S. de Kef.

KAMBROVA, v. de la Bulgaria, en la Turq. eur., á 25 leg. N.-E. de Filippópolis.

KAMEH ó KAMEY, territ. de la prov. de Caboul, en el Afghanistan, sit. entre los 34° y 35° de lat. N., atravesado por el Kamelh.

KAMENETZ. V. *Kaminiec*.

KAMENITZ, peq. c. de Bohemia, á 10 leg. N.-N.-E. de Tabor. — Otra en la prov. de Sirmia, en Esclavonia, cerca del Danubio; lat. N. 45° 4', long. E. 17° 31'. — Otra en la Moravia, á 5 leg. E. de Iglaw.

KAMENS, c. de la Alta Lusacia, en Sajonia, sobre el Schwartz-Elster, con fábr. de paños y sombreros; á 7 leg. N.-E. de Dresde.

KAMENSK ó KAMENSKOI, peq. c. del

59

gob. de Perm, en Rus., con ferrierías consid.; á 17 leg. E. de Ekaterinbourg.

KAMERAN, peq. isla del mar Rojo, cerca de la costa de Arabia, con un buen p.; lat. N. 15° 6', long. E. 40° 5'.

KAMEYK, v. de la Bohemia, sobre el Moldaw, á 11 leg. S.-O. de Praga.

KAMI, e. de la isla de Nifon, en el Japon, á 8 leg. E.-N.-E. de Jedo.

KAMINIEC ó **KAMINETZ-PODOLSK**, c. fuerte, cap. de Podolia, en Rus., sit. en la confl. del Smotritza y el Dniester, con un cast. fuerte, sobre un peñasco elevado; á 50 leg. S.-E. de Leuberg; lat. N. 48° 40', long. E. 24° 41'.

KAMMAH, c. del imp. Birman, sobre el Irahoudy, á 45 leg. N.-O. de Pegú.

KAMNITZ. V. *Bæmisch-Chemnitz*.

KAMP. V. *Camb*.

KAMTSCHIATKA, península consid., sit. en el extremo N.-E. del Asia, que hace parte del gob. ruso de Irkoutsk y del distr. de Ochotsk. Tiene por límites al E. el océano Pacíf. sept., y al O. con el mar de Ochotsk, y se halla sit. entre los 51° y 62° de lat. N. Abraza una extensión de 250 leg. sobre 120 de ancho, y se divide en 4 distr., cuya administración desde 1802 está confiada á un comandante general. Esta península la atraviesa en toda su longitud una cordillera de mont. de una elevación tan consid. que se descubre desde Verschnoi-Kamtschatsk, que dista 80 leg. Encierra también un volcán que continuamente está en erupción y muchas veces causa gr. estragos; y este país, mas frío todavía de lo que le corresponde por su lat., no es susceptible de ningún cultivo, pero abunda en toda suerte de pescados, en caza, en una raíz que llaman Sarranne, que equivale en cierto modo al pan, y en otra que llaman hierba dulce, con la cual se hace un licor casi tan fuerte como el aguardiente. Abunda igualmente en caza, principalmente en martas zibelinas, castores, zorras y nutrias, en cuyas pieles consiste toda la riqueza de los hab. Los kamtschatsdales son pequeños, tienen la cara redonda y ancha, la nariz chata, ojos peq. y hondos, poca barba, el carácter pacífico, y mucha hospitalidad y beneficencia. Antes de haber sido sometidos á los Rusos, estaban en continuas guerras. Les gustó mucho el baile, el canto, etc.; pero en sus diversiones no guardan ninguna decencia. Se sirven de perros para diversos trabajos y para conducir sus trineos. El valor de las extracciones anuales de pieles que se hace, importa de 50 á 100,000 rublos. Su pob. en otro tiempo era de 15,000 hab., pero en el día está reducida á 2,800, que están gobernados con mucha suavidad.

KAMYSCHINSK ó **DMITRIEVSK**, peq. v. fuerte del gob. y á 57 leg. S. de Saratov,

en Rus., sobre el Volga, un poco mas arriba de su reunión con el Kamyschiuka, con depósito de sal. Pob. 2,000 hab.; lat. N. 50° 5', long. E. 45° 4'.

KAMYSCHLOVA, peq. c. del gob. de Perm, en Rus. Pob. 2,100 hab.; lat. N. 56° 50', long. E. 59°.

KAN, r. de la China, que nace en la prov. de Kiaug-Si, y desagua en el lago de Poyang.

KANADAI, peq. c. del gob. y á 50 leg. S.-O. de Senibirsch, en Rus. Pob. 1,800 hab.

KANAZAVA, c. de la isla de Nifon, en el Japon, á 76 leg. N.-E. de Jedo.

KANCARA, c. consid. del país de los Mandingues, en el Afr. occid., á 20 leg. S.-O. de Bammakou.

KAN-CHOU-FOU, c. de 1ª clase de la prov. de Kiaug-Si, en la China, sit. en la confl. de 2 r.; lat. N. 25° 52', long. E. 112° 10'.

KANDA, c. del Congo, en el Afr. occid., á 12 leg. N.-E. de Sn. Salvador.

KANDAL, peq. p. de mar de la Abisinia sobre el mar Rojo, á 60 leg. S.-E. de Arkirko.

KANDELGHERS, c. del Carnate, en el Ind., á 25 leg. N.-O. de Madrás.

KANDENOSS, isla sit. á la entrada del mar Blanco, en Rus., cuyo cabo sept. le atraviesa la línea imaginaria que separa la Eur. del Asia.

KANDERSLERG, v. del cant. de Berna, en Suiza, en el valle de Kander, en el camino abierto en medio del mont. Gemmi.

KANDIA, c. de la Georgia asiát., cerca del Kour, en un llano fértil, á 70 leg. S.-E. de Tellis; lat. N. 40° 42', long. E. 45°.

KANE, río consid. del gob. de Tomsk, en la Rus. asiát., que corre del S. al N., y desagua en el Yenissei.

KANEBADAM, c. de la Tart. indep., en Asia, en un hermoso país, sobre el Sihon, á 26 leg. N.-E. de Samarkanda.

KANGA, p. de mar de Loango, en Africa.

KANGAROU, isla sobre la costa mer. de la Nueva Hol.; lat. S. 55° 45', long. E. 135° 58'.

KANGELAND, isla del mar de las Indias, que tiene 10 leg. de largo y de 4 á 5 de ancho; lat. S. 6° 37', long. E. 115° 24'.

KANGI, c. consid. del rei. de Kassou, en el Africa, á 15 leg. S.-E. de Kouniakary.

KANGRAG (*Kote*), fort. del Ind., al N. de la prov. de Lahore. — ó *Catochin*, distr. del Ind., sit. entre los r. Beyah y Ranzy.

KANG-TCHEOU, c. de la Corea, en As., á 70 leg. S.-E. de Pekin.

KANIEV ó **KANIOV**, peq. c. del gob. y á 28 leg. S.-E. de Kiev, en Rus., sobre el Dnieper.

KANIJI, c. del Guzerate, en el Ind., á 2 leg. S. de Rhadunpore.

KANIKÁ, c. del Bambarra, en Afr., sobre el Niger, á 40 leg. S.-O. de Segó.

KANINOS, lengua de tierra que se adelanta en el mar Glacial, entre el mar Blanco y la bahía de Tschérkoja-Guba, y los 66° 30' y 68° de lat. N., habitada por Samojedes.

KANISCHLOV, c. del gob. de Perm, en Rus, cap. de circ.; á 50 leg. de Ekaterinebourg.

KANISKA, v. de Hungría, en el imp. de Aust., sobre el Drava; á 25 leg. S.-O. de Stuhl-Weissenbourg.

KANISS, peq. c. del Afr., sobre la orilla occid. del Nilo; á 10 leg. E.-S.-E. de Dongola.

KANITZ, v. de la Moravia, sobre el Iglau, á 4 leg. S.-O. de Brunn.

KANKARU, peq. c. del país de los Mandíngues, en Africa, sobre un r. que desagua en el Niger, á 16 leg. S. de Bammakou.

KANKHO ó **KANKIANG-HO**. V. *Kan*.

KANKY-LABY, peq. c. del territ. de Fouta-Jallon, en Afr., á 18 leg. S.-E. de Laby.

KANOBIN, c. del mont. Líbano, en Siria, cap. de los Maronitas, al S. de Trípoli.

KANOUNGLAY, c. del imp. Birman, en Asia, sobre el Irraouaddy, á 27 leg. N.-O. de Pegú.

KANSARI, 2 c. del Japon, una en la isla de Nifon, á 11 leg. S. de Meaco, y otra en la de Ximo, á 6 leg. S.-O. de Ikna.

KANSAS ó **KANSES**, r. consid. de los Est. Unid., que nace en una vasta llanura, entre el Arkansas y el río de la Plata, se dirige al E., y despues de un curso de mas de 600 leg., desagua en el Misisipi, en los 36° 51' de lat. N. — Trihu india que habita en las orillas de este r., cuyo número ascende á 1,500, y su lug. princ. lleva el mismo nombre; á 57 leg. N.-O. de los Osages.

KANSHA-SHIEN, c. consid. de la China, sobre el r. Neu-Pakho.

KAN-SOU, territ. de la China limitado por el N.-O. con el gr. desierto y regado por el r. Amarillo. Pob. 12,000,000 hab.

KAN-TCHEOU, c. consid. de la prov. de Kiang-Si, á 78 leg. N.-E. de Quang-Tong.

KANTH, v. de la reg. y á 5 leg. S.-O. de Breslau, en Prusia, sobre el Westriz.

KANTO, c. de la isla de Nifon, en el Japon, á 57 leg. O. de Meaco.

KANTORE, peq. rei. del Afr. occid., sobre el Gambia, enfrente de Wouilly.

KAOMING-TSZE, c. de 1ª clase de la prov. de Kiang-Nang, en la China, sobre el gran canal, con una pagoda célebre; á 26 leg. N.-E. de Nankin.

KAO-TCHEOU ó **KAO-TCHEOU-FOU**, c. de 1ª clase de la prov. y á 80 leg. E.-S.-E. de Quang-Tong, en la China; lat. N. 21° 40', long. E. 107° 44'.

KAO-YEOU, c. de 2ª clase de la prov.

de Kiang-Nan, en la China, á 190 leg. S.-S.-E. de Pekin.

KAPACH, c. de la Bulgaria, en Turq., á 10 leg. S.-E. de Silistria.

KAPALANY, c. del Roumili, en Turq., á 3 leg. S.-E. de Useup.

KAPAN, c. de la Georgia asiát., á 25 leg. O. de Khanda.

KAPLITZ, peq. c. de la Bohemia, sobre el Malsch, á 4 leg. S.-E. de Crumau. Pob. 1,400 hab.

KAPNIK, nombre de 2 peq. c. de la Transilvania, una á 22 leg. N.-E. de Klausembourg y la otra á 7 leg. S.-E. de la misma ciudad.

KAPPEL, peq. c. de la Carintia, en el rei. de Iliria, á 7 leg. S.-E. de Klagenfurt.

KAPUWAR, peq. c. de Hungría, con fábr. de tabaco; á 8 leg. E.-S. de Oedenbourg.

KAR, v. del Irak, en Persia, á 63 leg. N. de Ispahan.

KARA, v. de Siria, á 30 leg. N.-O. de Damasco.

KARA-AGADJE, c. de Natolia, en la Turq. asiát., con un p. sobre el mar Negro.

KARA-AGASH, v. del Roumili, en Turq., á 9 leg. S. de Andrinopoli.

KARABEISHEN, c. del Mazanderan, en Persia, sobre el mar Caspio, á 25 leg. E. de Febarabad.

KARABONARI, c. del Roumili, en Turq., á 12 leg. S.-E. de Selimno.

KARAC, peq. c. de la Arabia Petrea, á 37 leg. S. de Jerusalem.

KARAGILAR, c. consid. del Roumili, en Turq., á 16 leg. O. de Burgas. Pob. 7,000 hab.

KARAGOL, c. de la gr. Bukharia, en Asia, sobre un lago, á 10 leg. S.-O. de Bokhara.

KARAGOUL, lug. de la Arm., en la Turq. asiát., con excellentes pastos; á 30 leg. S.-E. de Erzerum.

KARAH, peq. c. del Nedsjed, en Arabia, á 125 leg. E. de la Meca.

KARAHISSAR, peq. c. de la Caramania, en la Natolia, sobre el Jekil-Irmak.

KARA-HISSARS. V. *Aphiom-Kara-Hissars*.

KARAK, peq. isla del golfo Pérsico, perten. á los Persas. Pob. 3,000 hab.; lat. N. 29° 14'.

KARAKAKOUA, bahía sobre la costa occid. de la isla de Owili, una de las Sandwich, donde Cook fue alevosamente matado en 1779; lat. N. 19° 28', long. O. 151° 20'.

KARAKAL ó **KARAKALLA**, peq. c. de la Valaq., en Turq., á 35 leg. O.-S.-O. de Bucharest; lat. N. 44° 4', long. E. 23° 58'.

KARAPALKACS, pueblo de la Tart., 39.

que habita el territ. sit. al E. del Aral y al N. de Sihon.

KARAKERMEN ó KARAKERMAN, c. de la Turq. eur., sobre el mar Negro, á 57 leg. N.-E. de Silistria.

KARAKOUBAN, r. del gob. del Cáucaso, en la Rus. asiát., que baja del Cáucaso, se dirige al N., y desagua en el Kouban, en Ekaterinodar.

KARALEJANGO, c. del Kaarta, en el Afr. occid., á 45 leg. E. de Kemmou.

KARAMOUSALI ó KARAMUSAL, c. de la Natolia, en la Turq. asiát., sobre el mar de Mármara, á 14 leg. N.-N.-E. de Bursa.

KARAMOUSTAFALAR, c. del Roumili, en la Turq. eur., á 8 leg. N.-E. de Filippópoli.

KARAN, c. fuerte del Benin, en el Afr. occid., con fáb. de buenas telas.

KARANG-SAMBOUG, c. consid. de la isla de Java, en el mar de las Indias, sobre un bello río, á 9 leg. S.-E. de Batavia.

KARANKALLA, c. del Kaarta, en el Afr. occid., á 4 leg. O. de Kemmou.

KARAPOUNAR, c. del Roumili, en la Turq. eur., á 6 leg. S. de Burgas.

KARASCH, r. de Hungría, que desagua en el Danubio, en Uj-Palanka.

KARASJI, c. del Bejapour, en el Ind.; lat. N. 17° 26', long. E. 75° 8'.

KARASOU, mont. de la Turq. eur., que separa el Roumili de la Macedonia. — R. de la Turq. eur., que baja del mont. Rhodope, y desagua en el archip., enfrente de la isla de Thasos.

KARASOU, río de la Natolia, que desciende del mont. Tauro, y desagua en el Kizil-Irmak.

KARASOUBARAR ó KARASOU, c. de la Crimea, en el gob. ruso de Ekaterinoslav, con com. de cueros, lanas, etc.; á 14 leg. N.-E. de Bakhishisarai.

KARATOVA, v. de la Macedonia, en Turq., con minas de plata y cobre.

KARATSCHEV, c. del gob. y á 20 leg. O.-N.-C. de Orel, en Rus., sobre el Snesbat.

KARAULNOI, lug. del gob. de Kolivane, en la Rus. asiát., sobre el Yenissei, á 25 leg. S. de Krasnoíarsk.

KARBITZ, v. del circ. de Leutmeritz, en Bohemia, con canteras de carbon.

KARDANAH (el *Belus* de los ant.), río de la Palestina, cuya arena es excelente para la fabricacion de vasos, y desagua en el Mediter., á 5 leg. S. de Sn. Juan de Acre.

KARDSZAG, c. consid. de Hungría, cap. del distr. delagr. Cumania. Pob. 9,000 hab.; á 17 leg. N.-O. de Bakes.

KAREWITTI, distr. de la isla de Ceilan, en el mar de las Indias, sit. entre los 7° y 8° de lat. N.

KARGALA, peq. c. del gob. de Oren-

bourg, en la Rus. asiát., sobre el Sakmara. — Nombre de 5 peq. r. del mismo gob. que desaguan en el Sakmara.

KARGALINSKAIA, peq. c. del gob. de Onfa, en la Rus. asiát., á 4 leg. de Orenbourg.

KARGAPOL, c. del gob. y á 80 leg. E. de Olonetz, en Rus., sobre el Onega y cerca del lago Latcha; lat. N. 61° 50', long. E. 56° 50'.

KARGATE, r. del gob. de Tomsk, en Siberia, que corre del N. al S., y desemboca en el lago Tchani.

KARGAW, c. del Candeish, en el Ind.; lat. N. 21° 54', long. E. 75° 15'.

KARGE ó KARGOVA, peq. c. de la reg. y á 20 leg. S.-O. de Posen, en Prusia.

KARGO, prov. de Loango, en Afr., con minas de cobre.

KARIATIN, c. del Nedsjed, en Arabia, á 125 leg. E. de Medina.

KARICAL, c. del territ. de Tanjore, en el Ind., cuyas cercanias son muy fértiles, y encierra salinas consid. Tiene tambien un fuerte sobre el Cauvery, fáb. de lienzos, calicos, etc., y hay en ella una factoria francesa; á 4 leg. N. de Negapatnam; lat. N. 10° 55', long. E. 77° 54'.

KARLSBOURG ó UNTERALBENSER (en húngaro *Also-Fejer-Farmegye.*), palat. de la Transilvania, en las fronteras de Hungría, que abunda en pastos, produce trigo, vino, y encierra bosques consid. Pob. 95,000 hab.: tiene por cap.

KARLSBOURG-BELGRADO ó WEISENBOURG, c. fuerte, en una altura, cerca del r. de Marosch, con sede episc., molinos de pólvora y fáb. de mercurio, salitre, etc. Pob. 11,500 hab.

KARLSTEIN, peq. c. de la Baja Aust., sobre el Theya, á 5 leg. N.-C. de Waidhofen.

KARM-EL-ARAB, lng. del Alto Egipto, sobre el Nilo, á 4 leg. S. de Benisouef.

KARMINAH, c. de la Gr. Bukharia, en Asia, sobre el Sogd, á 20 leg. de Bokhara.

KARMOE, isla de la diócesis de Christiansand, en Noruega, á la entrada de la peq. bahía de Stavanger.

KAROSTCHA, c. del gob. de Koursk, en Rus., á 12 leg. N.-E. de Bielgorod. Pob. 4,000 hab.

KAROULY, territ. de la prov. de Agra, en el Ind., que tiene por cap. á una c. del mismo nombre, defendida por una buena ciudadela; lat. N. 26° 55', long. E. 74° 40'.

KAROUTA, territ. de la Abisidia, sit. al S. de Begemder, donde se coge vino.

KAROWS, pueblo de la Guyana, en la Amér. mer.

KARPFEN ó KORPONA, c. del palat. de Sohl, en Hungría. Pob. 4,000 hab.; á 40

leg. E. de Viena; lat. N. 48° 21', long. E. 16° 47'.

KARPOSKA, r. del gob. de Saratov, en Rus., que nace cerca de Sarepta.

KARPOUF, c. consid. del Konrdistan, en Persia, en la cumbre de una colina, en el extremo or. del valle de Sophene.

KARS, c. consid. de la Arm., en la Turq. asiát., sobre el Arpalcheri, con un cast. fuerte construido en una roca. Resid. de un bajá. Pob. 50,000 hab.; á 50 leg. N.-E. de Erzerum; lat. N. 40° 2', long. E. 59° 10'.

KARSUN, peq. c. del gob. y á 25 leg. O.-S.-O. de Simbirsk, en Rus. Pob. 5,500 hab.

KARTAL, c. de Natolia, en la Turq. asiát., sobre el mar de Mármara, á 16 leg. O. de Ismid.

KARTERON, lug. de Siria, sobre el Eufrates, á 4 leg. S. de Osara.

KARTES, c. del Whidah, en Guinea, sobre la costa de los Esclavos, á 5 leg. E. de Sabi.

KARURU, peq. c. del mar de las Ind., á 1 leg. E. de Amboyne.

KAS, c. de la Gr. Bukaria, en As., á 24 leg. S.-E. de Samarkanda.

KASBAITE, c. de la prov. y á 20 leg. S.-O. de Constantina, en la reg. de Argel.

KASCHAU (en húngaro *Kassa* y en esclavon *Kossice*), c. consid. de Hungría, cap. de un circ. del mismo nombre, en el palat. de Abau-Jvar, en un hermoso pais, con molinos de pólvora, fábr. de tabaco, tintes, papel, dos imprentas, etc. Pob. 8,600 hab.; á 41 leg. de Craecovia; lat. N. 49° 40', long. E. 18° 20'. — El circ. de este nombre encierra 49 lug.

KASCHIN, peq. c. del gob. y á 50 leg. E.-N.-E. de Tver, en Rus., sobre el Kaschinka, con com. de cueros.

KASCHIRA, peq. c. del gob. de Toula en Rus., sobre el Oka, á 29 leg. S.-E. de Moseou.

KASHGAR ó PEQ. BUKHARIA, region del Asia, que tiene por límites al N. el pais de los Kalmukos, al E. el desierto de Kobi, al S. los mont. del Thibet, y al O. la Gr. Bukharia. Tiene unas 250 de largo leg. del E. al O., 60 de ancho del N. al S., y una dilatada cordillera de mont. la atraviesa en toda su extension. Sin embargo es muy fértil en las basas de los mont. y en los llanos, donde se coge toda especie de frutas, especialmente melones excelentes. Sus hab. son mahometanos, pero tolerantes; se diferencian poco de los Tártaros; la peligranía y el divorcio estan permitidos entre ellos, y su princip. bebida es el té. El Kashgar fue sojuzgado por los Chinos en 1759; se pretende que está dividido en 4 estados, pero todavía es poco conocido, se ignoran sus límites y tiene por cap. á Yarkand.

KASIMOV, c. consid. del gob. de Ria-

zan, en Rus., sobre el Oka, con com. de pieles; á 66 leg. E.-S. de Moseou. Pob. 6,200 hab.

KASKASKIA, c. del territ. del Illines, en los Est. Unid., sobre el r. de su nombre, á 4 leg. de su embocadura en el Misisipi. Es cap. de este territ., así como del cond. de Randolph. Pob. 622 hab.; á 61 leg. S.-O. de Vincennes. — ó *Kashaskias*, r. consid. y pueblo del territ. del Illines, en los Est. Unid.

KASKASKUND, c. del Delaware, en los Est. Unid., á 16 leg. N. de Pittsburg.

KASKOE, c. de Finlandia, en Rus., en el gob. y enfrente de la c. de Wasa, en una isla del golfo de Bothnia, con un buen p.; lat. N. 62° 22', long. E. 18° 50'.

KASMARCK, KAISERSMARK ó KUESMARK, c. del palat. de Tips, en Hungría, sobre el Poprad, en un terreno agradable, rodeada de una doble muralla, y con fábr. de bellos lienzos. Pob. 4,500 hab.; á 67 leg. E.-N.-E. de Presburgo; lat. N. 49° 7', long. E. 18° 7'.

KASR-ABD-ULLAH, fort. del Irak-Arabi, en la Turq. asiát., sobre el Tigris, á 17 leg. N.-O. de Korna.

KASR-ESSAIAD, fort. del Alto Egipto, sobre el Nilo, á 8 leg. O. de Keneh.

KASR-GEDID, fort. del Bajo Egipto, en la orilla derecha del Nilo, á 5 leg. S. de Denutar.

KASR-KIASSERA, p. de mar de Egipto, á 7 leg. N.-O. del Cairo.

KASSAN, c. fuerte del rei. de Yani, en el Afr. occid., sobre el Gambia, á 14 leg. N.-O. de Pisania.

KASSON, rei. del centro del Afr., en la parte super. del Senegal, que está al O. de Kaarta y al E. del Kajaaga. Tiene unas 20 leg. de N. á S., y otras tantas de O. á E.; es un pais llano y delicioso, y tiene por cap. á Kouniakary.

KASTAMOUNI ó CASTAMENA, c. de la Natolia, en la Turq. asiát., en otro tiempo muy consid.; á 100 leg. E. de Constantino-
pla; lat. N. 40° 42', long. E. 51° 58'.

KASTOWITZ, peq. c. del circ. de Prachin, en Bohemia, conocida por sus ferias de ganado mayor y menor.

KASTROSARVI, c. del Roumili, en la Turq. eur., á 15 leg. N.-O. de Andrinópolis.

KASZPIR, peq. c. del gob. de Simbirsk, en la Rus. eur., sobre el Volga.

KATCHINS (los), horda de Tártaros del gob. de Tomsk, en la Rus. asiát., que habitan á lo largo del r. Yenissei.

KATERLY, c. de la Natolia, en la Turq. asiát., en una hermosa bahía del mar de Mármara.

KATINNAT, c. del inter. del Afr., cap. de un rei. del mismo nombre, sit. á 50 jornadas N. del Niger.

KATISTI, c. de la Natolia, en la Turq. asiát., sobre el mar de Mármara, á 14 leg. S. de Constantinopla.

KATLABUGA, r. de la Bessarabia, en la Turq. eur., que desagna en el Danubio, á 2 leg. E. de Ismael.

KATRIN, peq. c. de la Tesalia; en la Turq. eur., á 14 leg. S.-O. de Salónica. Pob. 1,500 hab.

KATSCHER, c. de la reg. de Oppeln, en Prusia, cerca de Ratibor. Pob. 1,550 hab.

KATSKILL, jurisd. de Nueva York, en los Est. Unid., en la orilla occid. de la bahía de Hudson.— Monte y r. del mismo estado.

KATTENBRUNN, monte del circ. de Salzbourg, en el imp. de Aust., que tiene mas de 9,000 pies de elevacion.

KATUNIA ó **KATUNSKAIA**, r. del gob. de Kolivane, en la Rus. asiát., que, reunido al de Bija, toma el nombre de *Obi*.

KATZBACH, r. de la reg. de Liegnitz, en Prusia, que desagua en el Oder cerca de Leubus.

KAUFBEURN, peq. c. del circ. del Alto Danubio, en Bav., sobre el Wertach, con fábr. de leuceria, algodon, etc.; á 15 leg. S.-O. de Augsbourg. Pob. 5,000 hab.; lat. N. 47° 55', long. E. 8° 6'.

KAUFFUNGEN, v. del electorado de Hesse-Cassel, en Alem., sobre el Losse, á 2 leg. S. de Cassel.

KAUKEBAN, c. del Yemen, en Arabia, cap. de distr., sit. en un mont. casi inaccesible, á 7 leg. O. de Sana.

KAURZIM, circ. de Bohemia, entre el Elba y el Moldau, atravesado por el Szawa, con una superf. de 420 leg. cuad. y una pob. de 142,000 hab. Su terreno llano y en parte cubierto de bosques, es fértil en trigo y frutas, y cria mucho ganado.— Ant. y peq. c. cap. del circ. de su nombre, á 11 leg. E.-S.-E. de Praga. Pob. 1,550 hab.; lat. N. 49° 56', long. E. 12° 45'.

KAVKAZSKAIA, c. del gob. del Cáucaso, en la Rus. asiát., sobre el Kouban, sit. al N.-E. de Ekaterinodar.

KAVSCHANI, c. de la Bessarabia, en la Turq. eur., sobre el Kotna, á 5 leg. S. de Bender.

KAWEN, p. de mar de la isla de Fisher, en la costa S.-E. de la Laponia, con un buen fondeadero.

KAWIL, territ. del Bahar, en el Ind., sit. entre los 21° y 22° de lat. N., cuya cap. es Ellichpore.

KAYBI, territ. del inter. del Afr., sit. á 354 jornadas N. del pais de los Ashantis, y 9 mas allá del de Kong.

KAYE, c. del Afr., cap. de distr., á 4 leg. N.-O. de Loango.

KAYI, lug. del Kajaaga, en el Afr. occid., sobre el Senegal, á 22 leg. E. de Galam.

KAYOU, lug. del rei. y á 25 leg. E.-N.-E. de Bambarra, en Afr., sobre el Níger.

KAYSERSBERG, peq. c. de Fr., en el Alto Rhin, sobre el Bechine, á 2 leg. N.-O. de Coluar.

KAYVERRI, territ. del centro del Afr., sit. inmediatamente al N. del Kaybi, á 36 jornadas N. del rei. de los Ashantis, cuyos hab. viven del robo.

KAZAN (la ant. *Bulgaria*), gob. consid. de la Rus. eur., sit. entre los 54° y 57° de lat. N., y los 46° 20' y 49° 40' de long. E. Tiene por limites al N. el gob. de Viatka, al E. el de Orembourg, al S. el de Simbirsk, y al O. el de Nijnei-Novgorod. Su superf. de mas de 2,000 leg. cuad., viene á ser un inmenso llano, con algunas colinas, y en el extremo or. erizado de las ramificaciones de los mont. Ourales. El terreno en general es fértil, dá cosechas de trigo, cáñamo y frutas, y cria mucho ganado. Encierra algunas minas de cobre y le atraviesan el Volga, el Kama, el Viatka, el Soura, etc. El clima es templado en estío, pero muy rigoroso en invierno, y los rios se conservan helados desde noviembre hasta fines de marzo. Pob. 850,000 hab.

KAZAN, c. cap. del gob. de su nombre, sit. en un terreno elevado, sobre el Kazanka, á 2 leg. de la emb. de este r. en el Volga, con silla episc., un fuerte, una universidad y una escuela de náutica. Tiene tambien fábr. de telas de lana y algodon, y comercia en trigo, miel, cera, pieles, etc. Pob. 17,000 hab.; á 85 leg. E. de Nijnei-Novgorod; lat. N. 55° 47', long. E. 47° 1'.

KAZEROUN, c. del Farsistan, en Persia, sit. en un valle, á 28 leg. O. de Schiras. Pob. 4,000 hab.; lat. N. 29° 44', long. E. 49° 25'.

KEBBAN-DAG, cordillera de elevadas mont. del Kourdistan, en Persia, donde nace el Eufrates.

KEDARNATHI, templo célebre del Ind., sit. en los mont. de Sirinaghar, continuamente visitado por peregrinos; lat. N. 37°, long. E. 77°.

KEDDLESTON, lug. de Ingl., en Derbyshire, con manantiales de agua mineral, á 2 leg. N. de Derbi.

KEDEH-FARAH, peq. c. del gob. de Sivas, en Caramania, sobre el Kizil-Irmak, á 12 leg. O. de Samsonn.

KEDGERI, c. del Bengala, sobre el Hougly; lat. N. 21° 55', long. E. 85° 56'.

KEFE ó **KEFF**, c. fuerte de la reg. y á 28 leg. O.-S.-O. de Tunez, en Afr., cerca del r. de Mejerdah.

KEFFEN, v. consid. de Siria, en una gr. llanura del mismo nombre, á 6 leg. de Alepo.

KEGER, p. de mar en la punta N.-O. de

la isla de Fisher, en la Laponia, á 10 leguas S.-E. de Wardhuis.

KEHL, lug. y fuerte muy import., en la orilla derecha del Rhin, en la confl. de este r. con el Kinzig, enfrente de Strasburgo, en Baden, en el circ. del Kinzig. El puente que atraviesa el Rhin pertenece mitad á la Fr., y la otra mitad al gr. duc. de Baden. Pob. 1,500 hab.

KEHOA, peq. p. de mar del Tunquin, en Asia, sit. á la emb. de un r.; lat. N. 17° 12', long. E. 105° 1'.

KEIGLEY, peq. c. de Ingl., en Yorkshire, á 86 leg. N. O. de Londres.

KEISKAMMA, r. consid. de la Cafrería, en el Afr. occid., que desagua en el mar de las Ind.

KEITH, v. de Escocia, en Banfshire, á 18 leg. N.-O. de Aberdeen.

KEJ, c. muy comerc. de Persia, cap. del Mekran, sit. en el camino de Candahar á Kelat, con un fuerte construido en una roca escarpada, cuya base baña un r.; lat. N. 21° 40', long. E. 60° 10'.

KELAT, c. del Asia, cap. del Belouchistan, sit. en una colina, pert. á un gefe indep., con 4,000 casas; lat. N. 29° 6', long. E. 65° 57'.

KELAT, c. y fort. del Candahar, en el Afghanistan, á 25 leg. de Candahar.—Fort. del Khorassan, en Persia, en un peñasco escarpado de difícil acceso, defendida por 2 torreones; á 15 leg. E. de Mesched.

KELBRA, peq. c. de la reg. y á 11 leg. N. de Erfurt, en Prusia. Pob. 1,600 hab.

KELENDRI, p. de mar de la Caranauia, en la Natolia, á 10 leg. S.-O. de Selefkeh.

KELIND, prov. de Egipto, sit. al N. del Cairo.

KELLAMUNGULLUN, c. del Barra-maul, en el Ind.; lat. N. 12° 20', long. E. 75° 45'.

KELLHEIM ó KEHLHEIM, c. del rei. de Bav., en el circ. del Regen, en una isla que forma la confl. del Altmuhl y del Danubio; á 4 leg. S. de Ratisbona.

KELLI, c. y fort. del territ. de Tanjore, en el Ind.; lat. N. 10° 12', long. E. 76° 47'.

KELLS, v. de Irl., en Meath, á 15 leg. N.-O. de Dublin.

KELPOURY, distr. del Dehli, en el Ind., sit. en los 29° de lat. N., que tiene por cap. á Kelpoury; lat. N. 28° 59', long. E. 77° 19'.

KELSO, peq. c. de Escocia, en Roxburghshire, sobre el Tweed, con manufact. de franelas y otras telas; á 17 leg. S.-E. de Edimburgo. Pob. 5,630 hab.

KELTSCH, v. de la Moravia, en el imp. de Aust., á 6 leg. E. de Preran.

KELVIN, r. de Escocia, en Stirlingshire.

KEM ó KEMI, peq. c. del gob. de Arcan-

gel, en Rus., sit. á la emb. de un r. de su nombre, en el mar Blanco, á 79 leg. N. de Petrovask; lat. N. 64° 55', long. E. 6° 18'.

KEMAL, célebre fort. del Irak-Arabi, en Persia, sobre el Eufrates, cerca de los confines de la Natolia.

KEMAON, distr. del Ind., sit. entre los 29° y 30° de lat. N., y los 76° 40' y 78° 40' de long. E. La parte sept. pertenece al rajah de Nepaul, la mer. á los Ingleses, y la cap. es Almora.

KEMBERG, c. de la reg. de Mersebourg, en Prusia, á 2 leg. S. de Wittemberg.

KEMI. V. *Kimi*.

KEMINOUN, c. muy fuerte del Fouadon, en el Africa occid. sobre el r. de Bali ó Kokoro, cercada de una triple muralla y un foso, á 59 leg. N.-O. de Kamalia.

KEMMOU, c. cap. del rei. de Kaarta, en el Afr. occid., sit. en una llanura; lat. N. 14° 20', long. O. 10° 6'.

KEMNATH, peq. c. de Bav., con fábr. de vidrio, á 6 leg. E.-S.-E. de Bayreuth. Pob. 2,400 hab.

KEMPEN, peq. c. del duc. de Cleves, en Prusia, cap. del circ., con un palacio y fábr. consid. de lencería, etc.; á 7 leg. N.-O. de Dusseldorf.—Otra en la reg. de Posen, en Prusia, sobre el Prosna, con fábr. de paños, tabaco, etc. Pob. 4,000 hab.

KEMPTEN, c. del circ. del Alto Danubio, en Bav., sobre el Iller, con un palacio. Pob. 5,500 hab.; á 27 leg. O.-S.-O. de Munich; lat. N. 47° 44', long. E. 7° 58'.

KEMSKOI, peq. c. del gob. de Tobolsk, en Siberia, á 100 leg. E. de Tomsk; lat. N. 57° 25', long. E. 89° 40'.

KEN, r. de la prov. de Allahabad, en el Ind., que baña el Bundeland.

KENARY, peq. isla del Ind. pert. á un gefe maharatta; á 5 leg. S. de Bombay; lat. N. 18° 42', long. E. 70° 36'.

KENCHURES, peq. p. de mar de la Morea, á 5 leg. O.-S.-O. de Corinto.

KENDAL, c. de Ingl., la mas consid. del Westmoreland, sit. en un valle sobre el Kent, con un p. y fábr. de sargas, medias, telas de algodón, sombreros, curtidos, etc. Pob. 7,505 hab.; á 108 leg. N.-N.-O. de Londres; lat. N. 54° 19', long. O. 6° 4'.

KENDAL, lug. florec. del Ohio, en Nueva York, en los Est. Unid., sit. en un llano.

KENDSADAM, c. del Turkestan, en As., sobre el Silon, á 33 leg. N.-O. de Tashkünd.

KENÉ ó KENNEH, c. consid. del Alto Egipto y emporio de todo el com. de este país, á 100 leg. del Cairo; lat. N. 26° 9', long. E. 30° 5'.

KENHAWAY, r. consid. de los Est. Unid., en la Amér. sept., que nace en la Carolina

sept., se dirige al N., atraviesa la Virginia, y desagua en el Ohio; lat. N. 38° 55'.

KENILWORTH, v. de Ingl., en Warwickshire, en otro tiempo con un palacio célebre por la visita que la reina Isabel, con toda su corte, hizo al duque de Leicesters; á 42 leg. N.-O. de Londres.

KENMARE, peq. c. de Irl., en Kerry, sobre el r. de su nombre, que en este sitio ofrece un p. vasto y seguro; á 65 leg. S.-O. de Dublin; lat. N. 51° 40', long. O. 11° 57'.

KENNEBECK, r. consid. del distr. del Maine, en los Est. Unid., que muere en el océano Atl.

KENNBUNK, lug. florec. del estado y á 7 leg. N.-E. de Nueva York, en los Est. Unid. sobre un r. de su nombre, con un buen p. y gr. com.

KENSINGTON, lindo lug. de Ingl., en Middlesex, con un palacio real y un parque magnífico. Pob. 10,886 hab.; á 1 leg. O. de Londres.

KENT, cond. marít. de Ingl., confinante al N. con el Támesis, que le separa del cond. de Essex, al E. y al S. con el mar de Alem. y el Paso de Calais, al S. con el cond. de Sussex y al O. con el de Surry. Encierra 26 c., 1,180 lug. y 375,095 hab. de pob. El suelo en las orillas del Támesis es bajo y pantanoso, en la parte mer. llano, bien poblado de árboles y bastante fértil, pero mal sano á causa de la humedad. El centro y la parte occid. son muy fecundos y dan trigo, avena, frutas, lúpulo, etc.; sus costas son muy abundantes en pesca; le riega el Támesis, el Stour, el Maidstone, etc., y la cap. es Cantorbery.

KENT, cond. del Mariland, en los Est. Unid, sobre la orilla de la bahía de Chesapeake, cuya cap. es Chester.—Cond. del Rhode-Islande, en los Est. Unid., sit. al O. de la bahía de Narraganset, que tiene por cap. á Warwick.—Cond. del est. del Delaware, en los Est. Unid., cuya cap. es Dover.

KENTUCKY, uno de los Est. Unid. de América, confinante al N. con el r. Ohio, al O. con el Misisipi, al S. con el Tennessee, y al E. con la Virginia. Está sit. entre los 36° 30' y 39° 10' de lat. N., y los 84° 7' y 95° 10' de long. O. Tiene 135 leg. de E. á O., 75 de S. á N., y se divide en 54 cond. que contienen 600,000 hab. Es en general país muy fértil, y abunda en bosques y en pastos que mantienen muchos ganados. Bãñale el Ohio, el Misisipi, el Kentucky, el Big-Sandy, el Licking, el Salt-River, etc.; produce trigo, maiz, alforfón, cebada, avena, cañamo, algodón, etc., y sus c. princip. son Lexington y Frankfort.

KENTUCKY, r. de los Est. Unid. de Amér., que nace en el extremo S.-E. del est. de su nombre, le atraviesa dirigiéndose al N.-O., y despues de un curso de 80 leg., desagua

en el Ohio en el fuerte William, en los 38° 20' de lat. N. Sus orillas son muy fértiles y estan bien cultivadas.

KENTYSHOWN, lindo lug. de Ingl., en Middlesex, á 1 leg. N. de Londres.

KENTZ, peq. c. de la Galiteia, en el imp. de Aust., á 12 leg. S.-O. de Cracovia. Pob. 2,000 hab.

KENZNIGEN, peq. c. del gr. duc. de Baden, sobre el Els, á 4 leg. N. de Fribourg.

KEOZI, c. del imp. Birman, en Asia, sobre el Irraouaddy, á 54 leg. S.-O. de las ruinas de Ava; lat. N. 21° 19', long. E. 92° 50'.

KEPPEL, bahía sobre la costa or. de la Nueva Hol., en el mar de las Ind., cuyas orillas estan habitadas por salvages de un carácter pacífico; lat. S. 25° 29', long. E. 148° 58'.

KERAH ó **KARASOU**, rio consid. de Persia, que nace en el Kourdistan, atraviesa el llano de Kermanshaw, y desagua en el Schat-el-Arab.

KERBAN, c. de la Romania, en la Turq. eur., á 24 leg. N.-E. de Salónica.

KERBELA ó **KERBELAY**, c. consid. del Irak-Arabi, en la Turq. asiát., sobre la orilla occid. del Eufrates, que comunica con esta c. por un canal; á 20 leg. S.-S.-O. de Bagdad.

KERCOLANG ó **TULOUR**, isla del mar de las Ind., cuyo suelo es muy fértil y bien cultivado. Está sit. entre los 4° y 5° de lat. N., y los 124° de long. E.

KEREMPE, cabo sobre la orilla del mar Negro, en la Natolia; lat. 42° 45', long. E. 50° 40'.

KERENSK, c. del gob. de Penza, en Rus. Pob. 4,500 hab.; á 55 leg. N.-N.-E. de Tambov.

KERESOUN, p. de mar de la Caramania, en la Natolia, sobre un golfo del mar Negro, con astilleros; á 50 leg. O.-S.-O. de Trebisonda.

KERESZTES, c. del palat. de Borschod, en Hungría.

KERESZTUR, c. del palat. de Semplin, en Hungría, á 2 leg. S. de Canischa; lat. N. 48° 9', long. E. 19°.—Otra de la Transilvania, sobre el gr. Kckel, á 22 leg. N.-E. de Klausenbourg.

KERGHEN, c. del gob. de Sivas, en la Caramania.

KERGUELIN (Tierra de), isla del mar de las Ind., descubierta en 1772 por un Frances y reconocida en 1779 por Cook, que le puso el nombre de la Desolacion, á causa de su esterilidad; lat. N. 49° 20', long. E. 67° 10'.

KERIN, r. de la Tart. china, que muere en el Amor; lat. N. 50° 44', long. E. 134° 24'.

KERINJA, c. del Berar, en el Ind., cerca de murallas.

KERKA, r. consid. de la Dalmacia, que desagua en el golfo de Venecia.

KERKIA. V. *Kirkesieh*.

KERKOUT, c. consid. del Bajo Kourdistán, en la Turq. asiát., sit. en una eminencia. Pobl. 18,000 hab.; lat. N. 45° 42', long. E. 55° 9'.

KERLOU, río consid. del S.-E. de la Tart., en As., que nace en el territ. de los Kalkas, en los 49° de lat. N. y 107° de long. E., y despues de un curso de 150 leg. desagua en el Onon, y toma el nombre de Argonne.

KERMAN, prov. de Persia, limitada por el E. con el Mekran, por el O. con el Laristán y el Farsistán, y por S. con el golfo Pérsico. Su territ., en gr. parte cubierto de vastos desiertos hácia el golfo Pérsico, lo atraviesa una cordillera de mont., cuya vecindad es muy fértil. Crianse en el Kerman numerosos rebaños de carneros, cuya lana es muy estimada, y la aridez de su suelo se atribuye á la falta de agua.

KERMAN, c. de la prov. de su nombre, en tiempos pasados una de las mas bellas de la monarquía persa, pero en 1794 habiéndose apoderado de ella Aga-Mahomed-Kan, fue entregada al pillage, sus mejores edificios destruidos y 50,000 de sus hab. desterrados. Está rodeada de una alta muralla y de un foso seco, defendida por una ciudadela; hácese todavía en ella un gr. com., y sus manufact. de tapicería, telas de seda y lana, se conservan muy florec. Pobl. 20,000 hab.; á 120 leg. S.-E. de Ispahan; lat. N. 29° 50', long. E. 55° 50'.

KERMANDER (archip. de), grupo de islas del océano Pacif. mer.; lat. S. 29° 16', long. O. 170° 55'.

KERMANSCHAH ó **KERMEN**, c. fuerte del Irak, en Persia, sit. sobre el Karasou, en un llano consid. del mismo nombre, rodeada de hermosos jardines y con unas 5,000 casas; á 57 leg. N.-E. de Bagdad; lat. N. 54° 20', long. E. 44° 10'.

KERMANSHIR, peq. c. de la prov. y á 55 leg. de Kerman, en Persia.

KERMEN, c. de Hungría, á 25 leg. E. de Gratz.

KERNS, v. de Suiza, en el cant. de Unterwald, en un delicioso llano, sobre el Melch, á 4 leg. S. de Lucerna.

KERPEN, peq. c. de la reg. de Colonia, en una altura cerca del r. de Erf, en Prusia, á 4 leg. E.-S.-E. de Juliers.

KERRASSAY, vasta region de la parte or. de la Costa de Oro, en Afr., á lo largo de las fronteras del Widah. Encierra muchos rei., entre otros el Tadou, el Tettaytokon, el Quitta, y sus hab. son feroces y emprendedores.

KERRY, cond. de la prov. de Munster, en Ir., que linda al N. con el Shannon, al O. y S.-O. con el océano Atlánt., al S. con el cond. de Cork y al E. con el de Limerick. Una gr. parte de este cond. está herizada de mont. casi inaccesibles, de suerte que se cogen en él poco trigo; pero en la parte meridional hay llanuras fért. Cria muchos ganados, posee muchos buenos p., y tiene por cap. á Tralee.

KERCHAU ó **CHERSANO**, v. de Istria, en el rei. de Iliria, con un palacio; á 4 leg. N.-N.-E. de Pedena.

KERSHAW, cond. de la Carolina merid., en los Est. Unid., sobre el Wateree, que le separa del cond. de Richland, cuya cap. es Camden.

KERSOVA, peq. c. de la Bulg., en la Turq. eur., cerca del Danubio, al O. del mar Negro, á 12 leg. N.-E. de Temeswar.

KERTSCH ó **KIRTSCHE**, c. fuerte del gob. de Táuride, en la Rus. eur., sobre una península del mar Negro, con un buen p.; á 25 leg. N.-N.-E. de Caffa; lat. N. 45° 16', long. E. 54° 4'.

KERVIGNAC, v. de Fr., en el Morbihan, á 2 leg. E. de Lorient.

KESH, c. de la Gr. Bukharia, en As., cap. de distr., con un buen palacio y hermosos jardines; á 12 leg. S. de Samarkanda.

KESRODN, cordillera de mont. del Líbano, en Siria, habitada por Maronitas que profesan la religion católica y son pacíficos y hospitalarios. Pobl. 120,000 hab.

KESSEL, v. de la prov. de Amberes, en los Países Bajos, sobre el Meuse, á 2 leg. S. de Venloo.

KESSELDORF, v. del rei. de Sajonia, á 2 leg. O. de Dresde. — Otra en la Silesia, á 2 leg. N.-O. de Löwenberg.

KESTZHELY, linda c. del palat. de Salla, en Hungría, sobre el lago de Platten. Pobl. 9,000 hab.; á 9 leg. S. de Vasarhely.

KESWICK, peq. c. de Ingl., en Cumberland, sit. en un delicioso valle del mismo nombre, sobre la orilla sept. del lago de Derwentwater. Comercia en carneros, y tiene minas de hierro; á 120 leg. N.-O. de Londres.

KESZDI-VASARHELY, bonita c. de la Transilvania, sit. en un valle, á 17 leg. N.-E. de Cronstadt. Pobl. 5,000 hab.; lat. N. 46° 45', long. E. 25° 47'.

KET, río consid. de la Siberia, que nace en los mont. de la prov. de Tomsk, y desagua en el Obi cerca de Narym.

KETCH-HISSAR, c. de la Caramania, en la Natolia, rodeada de calles de árboles, con molinos de pólvora; á 55 leg. S.-O. de Kaisarieh.

KETCHIKTEN ó **KESIKTEN**, pais de la Tart. china.

KETCHLUK, c. de la Caramania, en la

Natolia, rodeada de jardines; á 40 leg. N.-O. de Konieh.

KETHELY, v. de Hungría, en el cond. de Schameg, á 15 leg. S. de Vasarhely.

KETI, c. de la prov. de Sindi, en el Ind., en una isla del Indo.

KETSCHAU, v. de la Sajonia prusiana, con salinas consid.

KETSKEMIT, c. consid. del eond. de Pesth, en Hungría, cap. de distr., con fábr. de jabon, eneros, etc. Pobl. 25,000 hab.; á 20 leg. S.-S.-E. de Pesth; lat. N. 46° 54', long. E. 17° 22'.

KETTERING, peq. c. de Ingl., en Northamptonshire, con fábr. de paños; á 29 leg. N.-O. de Londres.

KETTWIK, v. de la reg. y á 4 leg. de Dusseldorf, en Prusia, sobre el Roer, con fábr. de paños, casimiros, etc. Pobl. 1,600 hab.

KEULA, peq. c. del bajo condado de Schwarzboung-Sondershausen, en Sajonia, á 4 leg. N. de Mulhausen.

KEUSCHBERG, lug. de la reg. y á 2 leg. S.-E. de Mersebourg, en Prusia, donde Enrique el Cazador venció á los Hunos en 923.

KEVROL, c. del gob. y á 4 leg. S.-E. de Arcangel, en Rus.; lat. N. 65° 50', long. E. 20° 50'.

KEW, lug. de Ingl., en Surrey, sobre el Támesis, con un palacio real y un jardin magnífico; á 2 1/2 leg. O. de Londres.

KEXHOLM, peq. c. de la Finlandia, en Rus., en el gob. de Viborg. Está sit. en una isla, sobre la orilla occid. del lago Ladoga, á 57 leg. N. de Sn. Petersburgo.

KEYNSHAM, peq. c. de Ingl., en Somersetshire, sobre el Avon, á 47 leg. O. de Londres.

KEYSD ó SZAVD, peq. c. de la Transilvania, á 3 leg. E.-S. de Schoesbourg. Pobl. 2,000 hab.

KHABOUR, r. del Diarhekir, en la Turq. asiát., que tiene su principio en unos mont. sit. al S. del Tigris, se dirige al S., y desagua en el Eufrates, en Kirkesieh.

KHADARAH (el), c. de la prov. de Tlemsan, en la reg. y á 22 leg. S.-S.-O. de Argel, cerca de Shellif.

KHANAKI, peq. y linda c. del Irak-Arabi, en la Turq. asiát., á 4 leg. N.-E. de Bagdad.

KHANDESH. V. *Candeish*.

KHANGAH (el), c. de Egipto, á 5 leg. N.-E. del Cairo.

KHARAN, territ. desierto del Mekran, en Persia.

KHARASME. V. *Khovaresmie*.

KHARKA, c. de Asia, sit. al N. del Thibet, donde los Rusos hacen un gr. com. en taflete y pieles.

KHARKOV ó CHARKOV, gob. de la Ukraina, en la Rus. eur., que linda por el

N. con el gob. de Koursk, por el E. con el de Voronej, por el S. con el de Ekaterinoslav, y por el O. con el de Pultava. Está dividido en 15 circ., tiene 2,240 leg. cuad. y una pob. de 756,000 hab. Su territorio llano y húmedo produce mucho trigo y abunda en pastos.

KHARKOV, c. cap. del gob. de su nombre, sit. sobre los r. Karkov y Lapan, con una universidad fundada en 1801, 1,500 casas y 11,000 hab.; á 145 leg. S.-O. de Moscú; lat. N. 49° 59', long. E. 54° 6'.

KHARSROUT, r. de la Turq. asiát., que atraviesa un valle delicioso y desagua en el mar Negro cerca de Terebeli.

KHARSOUKOUL, r. del gob. del Cáucaso, en la Rus. asiát., que tiene su origen en la Solenia-Griazi, atraviesa el campo de invierno de los Kalmeos, y desagua en el lago Balsheh.

KHATANGA, r. consid. de Siberia, que nace en el gob. de Tomsk, y despues de un curso de 200 leg. desemboca en el mar Glacial, donde forma un golfo del mismo nombre.

KHAUAR ó KAWARI, c. del Irak, en Persia, sobre un mont. que separa el Mazenderan del Irak; á 82 leg. de Ispahan.

KHEIBAR, territ. del Hedsjas, en Arabia, al N.-E. de Medina.

KHERSON ó NICOLAJEV, gob. de la Rus. eur., limitado por el N. con el de Kiev, por el E. con el de Táuride, por el S. con el mar Negro y por el O. con la Moldav. y la Podolia. Encierra 2,297 leg. cuad. de superf. y una pob. de 400 hab. Tiene por cap. á

KHERSON, c. sit. en una espaciosa llanura, sobre la orilla derecha del Dnieper, á unas 25 leg. de la emb. de este r., en el mar Negro. Esta c. hasta 10 años despues de su fundacion fue muy florece., pero despues bien sea por las dificultades que ofrecia la navegacion en el Dnieper, ó por causa de la insalubridad de su posicion, de 50,000 hab. se halla reducida á 10,000; á 52 leg. S.-O. de Ekaterinoslav; lat. N. 46° 58', long. E. 50° 16'.

KHESSEL, r. caudaloso de la Tart., en Asia, que corre en el pais de los Usbecks, y desagua en el lago de Arat.

KHI, nombre de 2 c. de la prov. de Pe-Tche-Li, en la China, la una de 1ª clase, á 41 leg. S.-S.-O., y la otra de 2ª clase, á 60 S. de Pekin. — Rio de la prov. de Honan, en la China, que desagua en el gr. Canal.

KHIBER, c. consid. de la prov. de Ahmednagur, en el Ind., con una fort.

KILLIS, c. de Siria, sit. al pie del monte Tauro, con com. consid. de algodón; á 11 leg. N.-N.-O. de Alepo.

KIWA, KHIEVA ó KHEIVA. V. *China*.

KHODAGUNGE, c. de la prov. de Agra,

en el Ind., sobre el Callynudy, á 6 leg. de Iannange.

KHODORKOV, peq. c. del gob. y al S.-O. de Kiev, en la Rus. eur. Pob. 3,300 hab.

KHOL, c. del Aderbijan, y una de las rias y bellas de la Persia, sobre el Urumea. Hace un gr. com., y está rodeada de muradas. Pob. 25,000 hab.; á 60 leg. O. de Arlebil.

KHOJUND, c. consid. de la Gr. Bukharia, sobre el Sihon, bajo la dominacion del kan de Koukan, y una de las mas bellas, mas pobladas y mas bien sit. del As.

KHOLMOGORI, c. del gob. y á 12 leg. S. de Arcangel, en Rus., sit. en una isla del Ovína, cap. de circ., tiene un astillero, y se cria mucho ganado vacuno.

KHONSAR, c. del Irak, en Persia, en uno de los sitios mas deliciosos de la tierra, á 58 leg. N.-O. de Ispahan.

KHOPER, r. consid. de la Rus. eur., que atraviesa los gob. de Penza, Saratov, el pais de los Cosacos del Don, y desagua en el Don.

KHOPERSK ó **NOVO-KHOPERSK**, c. fuerte del gob. y á 57 leg. O. de Saratov, en la Rus. eur., cap. de circ.

KHOPERSKAIA, c. del pais de los Cosacos del Don, en la Rus. eur., sobre el Don, á 79 leg. N.-E. de Azov.

KHORASSAN, prov. consid. de Persia, que confina al N. y al E. con la Bukharia y el Balk, al S. con el Sigistan, y al O. con el Irak-Adjemi y el Mazanderan. Su territ., aunque atravesado por algunas cordilleras de mont., es en general llano y fértil, y dá cosechas de trigo, vino, arroz, seda, frutas, etc. Pero habiendo estado en muchos siglos sujeta esta prov. á las destrucciones de los Tártaros, solo ofrece en el dia un vasto desierto, y aunque hace parte de la Persia, á excepcion de la parte occid., que la pertenece, el resto está en poder de los Afghans del reino de la Gr. Bukharia y de los hordas de los Turkomanes, siendo sus c. princip. Herat, Meshed, Nishapour, etc.

KHORFAKAN, p. de mar de la prov. de Oman, en Arabia, sobre la costa or. del golfo arábigo; lat. N. 25° 18', long. E. 53° 20'.

KHOROL, r. del gob. de Kiev, en la Turq. eur., que desagua en el Psioul.

KHORUMABAD, fuerte c. del Irak, en Persia, á 74 leg. O.-N.-O. de Ispahan.

KHOSCIAB, c. de la prov. de Hedsjas, en Arabia, á 10 leg. S.-O. de Medina.

KHOTIMSK, peq. c. del gob. de Konrsk, en Rus., á 242 leg. S.-S.-E. de Sn. Petersburgo. Pob. 1,700 hab.

KHOTOL, c. de la Tart., en Asia. á 55 leg. N.-E. de Balk.

KHOUBATON, lug. de Persia, en la

cumbre de una mont., á 23 leg. N.-N.-E. de Sennah.

KHOURDAH, peq. distrit. del Orissa, en el Ind., de que se apoderaron los Ingleses en 1817. — C. cap. del distr. de su nombre, con una fort. import., á 12 leg. S.-O. de Cuttaek.

KHOURUMDUSHT, peq. c. de Persia, á 59 leg. S.-S.-O. de Ispahan.

KHOUSGAL, c. y fort. del Bejapour, en el Ind., perteneciente á los Maharattas; lat. N. 15° 29', long. E. 72° 55'.

KHOUSHALGUR, c. y fort. del Adjemir, en el Ind., pert. á los Maharattas; lat. N. 26° 27', long. E. 74° 20'.

KHOVAGEN-ILGAR, peq. c. de la Gr. Bukharia, en Asia, patria de Tamerlan.

KHIGWARESMIE, pais de la Tart. indep., en As., confinante al N.-E. con el Turkestan, al S. con la Gr. Bukharia, al S. O. con la Persia, y al O. con el pais de las nomadas turkomanas. Está dividido en 2 est. indep., á saber: el de Khiwa ó Chiva, y el de Konrat, y está atravesado por el Gihon. Su suelo es fértil y encierra minas de oro y plata, y su cap. es Chiva.

KHOZDAR, c. del Belouchistan, en Asia, resid. de un gefe mahomatano; lat. N. 30° 30', long. E. 64° 40'.

KHIUSISTAN, **SUSISTAN** ó **KHOUSISTAN**, prov. de Persia, sit. al N. del golfo Pérsico, entre la prov. del Irak-Adjemi, el Farsistan y el golfo Balsora. El clima es cálido, y el suelo fértil en toda clase de granos y frutas. Su pob. se compone de Konrdes nomadas, y la cap. es Shuster.

KHIVATINSK, c. y cap. de circ. del gob. y á 46 leg. N.-E. de Saratov, en Rus., sobre el Volga.

KHYRABAD ó **KAIRABAD**, territ. de la prov. de Oude, en el Ind., sit. entre los 27° y 28° de lat. N., y confinante al O. con el Ganges y al E. con el r. Gogra. Atraviésanse muchos r., de los cuales el mas consid. es el Goumty, y produce mucho azúcar y toda suerte de granos. — C. cap. del territ., sit. en un terreno agradable en la confl. de 2 r. con el Goumty; lat. N. 27° 29', long. E. 78° 25'.

KHYRPORE, c. de la prov. de Sinde, en el Ind., que hace un gr. com., y es resid. de un gefe.

KIAB, peq. c. del Khusistan, en Persia, sobre el Kerab, á 82 leg. O. de Ispahan.

KIAKING-FOU, c. consid. de la China, en la prov. de Tche-Kiang, que hace un com. consid. de seda; á 55 leg. S.-E. de Nankin; lat. N. 32°, long. E. 117° 54'.

KIAKHTA, c. del gob. y á 157 leg. S. de Irkoutsk, en Siberia, en el circ. de Verschnei-Oudinsk; compónese de 2 c., la una habitada por Rusos, y la otra conocida tambien con el nombre de Naimatschin, por los Chi-

nos, y ambas defendidas por un fuerte. Desde 1728 es Kiakhta el emporio de todo el com. que se hace entre la Rus. y la China, y en el día una de las c. más florec. del imp.; lat. N. 50° 20', long. E. 105° 50'.

KIANGARI, c. de la Natolia, en la Turq. asiát., con un palacio; á 105 leg. E.-S.-E. de Constantinopla.

KIANG-HO ó RIO AZUL. V. *Yang-Tse-Kiang*.

KIANG-NAN ó KIANG-NANG, prov. marit. de la China, que confina al N. con la de Chang-Kong, al E. con el mar, al S. con las prov. de Tche-Kiang y de Quang-Si, y al O. con la de Honan. Atraviesan esta prov. del E. al O. los r. Hoang-Ho, Yang-Tse-Kiang y el gr. Canal; posee salinas, consid. canteras de mármol, manufact. de sederías, algodón, tinta, papel, porcelana, y se la puede considerar como el centro de la navegación, del com. y de toda la riqueza industrial de este gr. imp. Encierra 95 c. de 1^{er} y 2^o orden, 52,000,000 de hab., y tiene por cap. á Nankin.

KIANG-NING. V. *Nankin*.

KIANG-POU-HYEN, c. de 5^a clase de la prov. de Kiang-Nan, en la China, á 3 leg. E. de Nankin.

KIANG-SI, prov. de la China, que se extiende desde la de Diang-Nang, hasta la de Quang-Tong, y consiste en gr. parte en altas mont. escarpadas, pero interpoladas por valles de una fertilidad extraordinaria. Tiene minas de oro, plata, plomo, hierro, etc.; fábr. de muy buena porcelana, y por cap. á Nang-Tchang-Fou. Poblacion 16,000,000 de hab.

KIANG-TSANG-TSI, c. de la prov. de Kiang-Nang, en la China, á 5 leg. O. de Ching-Kiang-Fou.

KIANKARI, c. de la Natolia, en la Turq. asiát., á 18 leg. S. de Angouri.

KIAN-KHOI, c. del Kourdistan, resid. de un agá, á 8 leg. S.-E. de Diarbekir.

KIAO, c. de 2^a clase de la prov. de Chang-Tong, en la China, á 125 leg. S.-E. de Pekin.

KIATING, c. de 2^a clase de la prov. de Se-Tchuen, en la China; lat. N. 29° 29', long. E. 101° 10'.

KIATM, c. de la Finlandia, en Rus., sit. sobre la orilla occid. del golfo Onegskaia, á la emb. del r. Kiatm.

KIAWER, lug. del rei. de Bousahm, en el Afr. occid., sobre el Gambia.

KIBBAN, c. consil. del Kourdistan, sit. al pie de una mont. y cerca del Eufrates, á 55 leg. O. de Diarbekir.

KIBOURG, v. del cant. y á 5 leg. N.-E. de Zurich, en Suiza, con un palacio.

KICHELA, peq. c. de la Besarabia, en Rus., cerca del Dniester, á 4 leg. O. de Akerman.

KICKAPOS (los), indios que habitan en las inmediaciones del lago Super., en la Amér. sept.

KIDDERMINSTER, c. de Ingl., la más comere. del Worcestershire. Está sit. sobre el Stour, y tiene manufac. de telas de seda, lana, terciopelos, etc. Pob. 8,000 hab.; á 5 leg. N. de Worcester; lat. N. 52° 25', long. O. 4° 54'.

KIDNAPERS, cabo de la costa or. de la Nueva Hol., en el océano Pacif. mer.; lat. S. 59° 45', long. O. 180° 4'.

KIDWELLY, peq. c. del princ. de Gales, que comere. en carbon, fierro, etc.; á 95 leg. O. de Londres; lat. N. 51° 44', long. O. 6° 58'.

KIEIDANI ó KEIDANI, peq. c. del gob. de Vilna, en Rus., cerca de Kovno. Pob. 2,700 hab.

KIEL, c. de Din., cap. del Holstein, sit. en el golfo de Kielerförd, en el mar Báltico, que comunica con el Eider por un canal. Está amurallada, edificada con regularidad, bien empedrada y adornada de paseos deliciosos, y su posición en general es muy favorable. Tiene un palacio, una universidad, una biblioteca, un astillero, y manufac. de sombreros, tabaco y refineries de azúcar. Pob. 7,000 hab.; á 20 leg. N. de Hamburgo y 10 S.-E. de Sleswick; lat. N. 54° 10', long. E. 7° 48'.

KIELCE, peq. c. del palat. de Sandomir, en Polonia, que comere. en trigo y hierro, y posee minas, ferrerías y aguas term.; á 10 leg. E.-N. de Malagoez. Pob. 2,500 hab.

KIEN-NING-FOU ó KIENG-NING, c. de 1^a clase de la prov. de Fo-Kien, en la China, sobre el Minho, con un com. consid.; lat. N. 27° 5', long. E. 114° 22'.

KIEN-TCHANG-FOU, c. de 1^a clase de la prov. de Kiang-Si, en la China, sit. en un terreno muy fértil, en los límites de la prov. de Fo-Kien; lat. N. 27° 55', long. E. 116'.

KIEN-TCHUEN, c. de 2^a clase de la prov. de Yun-Nan, en la China; lat. N. 26° 55', long. E. 97° 24'.

KIEOU-KIANG ó KIEOU-KIANG-FOU, c. de la prov. de Kiang-Si, en la China, sobre el Yang Tse-Kiang, á 1 leg. de la confl. de este r. con el lago Poyang, á 15 leg. S. de Nang-Tchang-Fou; lat. N. 29° 54', long. E. 115° 21'.

KIERDONOV, c. de la Lituania, en Rus., sobre el Vilna, á 8 leg. O. de Vilna.

KIERTIMINDE, peq. c. de la isla de Fionia, en Din., sobre una bahía, en la peq. isla de Ramsøe, á 5 leg. E.-N.-E. de Odense; lat. N. 55° 22', long. E. 8° 20'.

KIEV ó KIOV, gob. de la Ucrania, en la Rus. eur., que confina al N. con el de Tchernigov, al E. con el de Pultava, al S.-O. con los de Kerlon y de Podolia, y al O.

con el de Volinsk. Está sit. entre los $48^{\circ} 50'$ y $51^{\circ} 50'$ de lat. N., y los $26^{\circ} 20'$ y $52^{\circ} 5'$ de long. E. Encierra 1,862 leg. cuad. de superf., y una pob. de 1,000,000 de hab. Se divide en 12 circ. ; comprende 77 c. , 1,896 lug. , y el terreno es llano y fértil en trigo, frutas, cáñamo, etc.

KIEV, c. consid. cap. del gob. de su nombre, con un palacio imp. en la orilla derecha del Dnieper, que consiste en 5 c. á poca distancia unas de otras, á saber: la antigua ciudad, la baja ó Podol, y la fort. de Pet-scherski. Kiev es la resid. de un arzob. griego, y tiene una universidad, una biblioteca, etc., y fábr. de loza y aguardientes, etc. Pob. 40,000 hab. ; á 112 leg. N.-O. de Kherson; lat. N. $50^{\circ} 27'$, long. E. $28^{\circ} 7'$.

KIFACCO, peq. c. del Congo, en Afr., sobre el r. de Bokian, á 12 leg. S.-E. de Pango.

KILCOCK, lug. de Irl., en Kildare, sobre el Black-Water, á 6 leg. N.-O. de Dublin.

KILCULLEN, c. de Irl., en Kildare, sobre el r. Liffey, á 9 leg. S.-O. de Dublin.

KILDA (Sn.), lleva este nombre un grupo de las islas Hebridias, en Escocia.

KILDARE, cond. de Irl., en Leinster, confinante al N. con el de Meath, al S. con el de Carlow y al O. con los del Rey y de la Reina. Es en general un hermoso país, fértil, bien regado, y propio para el cultivo. Pob. 100,000. — C. cap. del cond., solamente con 180 casas; á 10 leg. O.-S.-O. de Dublin; lat. N. $55^{\circ} 4'$, long. O. $9^{\circ} 7'$.

KILEF, c. de la prov. y á 25 leg. N.-O. de Balk, en Asia, en la orilla izquierda del Oxus.

KILFENORA, lug. de Irl., en el cond. de Clare, á 48 leg. de Dublin.

KILIA-NOVA, c. de la Besarabia, en la Turq. enr., sit. sobre el brazo mas sept. del Danubio, que lleva buques mayores. Es el centro del com. de la Valaq., la Bulg. y la Mold. Se extrae de ella trigo, vinos, cera, pieles, etc.; y se la llama Nova, para distinguirla de la ant. *Kilia*, que se halla enfrente en una isla del Danubio, á 54 leg. S.-O. de Bender, y 128 N.-E. de Constantinopla; lat. N. $45^{\circ} 50'$, long. E. $28^{\circ} 5'$.

KILIOS, c. de la Natolia, en la Turq. asiát., sobre el mar Negro, á 25 leg. O.-S. O. de Amasieh.

KILKENNY, cond. de Irl., en Leinster, confinante al N. con el cond. de la Reina, al E. con los de Carlow y de Wexford, al S. con el de Waterford, y al O. con el de Tipperary. El suelo está unido y es favorable para la agricultura; el aire puro y sano, las aguas salobres y cristalinas; cógese en él toda especie de trigo, se cria ganado mayor y menor, y hay canteras de mármol y minas de carbon. Pob. 108,000 hab.

KILKENNY, c. cap. del cond. de su nombre, con una bella posición, y una de las mas agradables de Irl. Tiene manufacturas de telas de lana, cobertores, etc., mucho com. y enlosada de mármol. Pob. 15,000 hab.; á 22 leg. S.-O. de Dublin; lat. N. $52^{\circ} 36'$, long. O. $9^{\circ} 54'$.

KILKERRAN-BAY, p. de mar de Irl. en Galway, con un buen fondeadero; lat. N. $65^{\circ} 15'$, long. O. $12^{\circ} 10'$.

KILLACK, p. de mar del Mekran, en Persia, sobre el mar de las Ind., á 28 leg. N.-O. de Churbar.

KILLALA, peq. c. de Irl., en el cond. de Mayo, sit. en una bahía soberbia del océano Atl., con silla episc. y pesca consid., á 52 leg. N.-O. de Dublin; lat. N. $54^{\circ} 12'$, long. O. $11^{\circ} 95'$.

KILLALAE, peq. c. de Irl., en el cond. de Clare, sobre el Shannon, con un puente, silla episc. y pesca consid. de salmon, etc.; á 35 leg. S.-O. de Dublin.

KILLARNEY, c. episc. de Irl., en Kerry, que está situada sobre el bello lago del mismo nombre, conocido tambien con el nombre de *Lough-Lean*, rodeado de altas mont., y sus orillas ofrecen los sitios los mas deliciosos del mundo; á 59 leg. S.-O. de Dublin. Pob. 5,000 hab.; lat. N. $41^{\circ} 49'$, long. O. $11^{\circ} 52'$.

KILLBEGAN, peq. c. de Irl., en Westmeath, sobre el Broma, con un puente, á 18 leg. O. de Dublin.

KILLICRANKIE, paso en la parte mont. de la Escocia, conocido con el nombre de *Highlands*.

KILLINGWORTH, c. del Connecticut, en los Est. Unid., en el cond. de Middlesex, á 5 leg. E. de Guilford.

KILLMALLOCK, peq. c. de Irl., en el cond. y á 6 leg. S. de Limerick.

KILLOUGH, lug. de Irl., en Down, sit. en una posición agradable, sobre la orilla del mar, con un p. excelente; á 50 leg. N.-N.-E. de Dublin; lat. N. $54^{\circ} 15'$, long. O. $8^{\circ} 5'$.

KILLYBEGS, p. c. de Irl., en el cond. y bahía de Donegal, con un vasto p., seguro y resguardado; á 50 leg. N.-O. de Dublin; lat. N. $54^{\circ} 50'$, long. O. $11^{\circ} 8'$.

KILLYLEAGH, peq. c. de Irl., en Down, sit. sobre un brazo del Lough-Strangford, con fábr. de buenos lienzos, y patria del naturalista Hans-Sloane; á 6 leg. S.-S.-E. de Belfast; lat. N. $54^{\circ} 24'$, long. O. $8^{\circ} 6'$.

KILMAINHAM, peq. c. de Irl., que se puede mirar como uno de los arrabales de Dublin.

KILMALLOCK, c. de Irl., en Limerick, que en el día solo presenta ruinas; á 44 leg. S.-O. de Dublin.

KILMARNOCK, c. de Escocia, en Air-shire, sit. sobre un peq. r. del mismo nom-

bre, con fábr. de guantes, medias, punto, muselinas, curtidos, cerveza, ferrierías, etc. Pob. 14,000 hab.; 2 leg. S.-O. de Edimburgo; lat. N. 55° 40', long. O. 6° 47'.

KILMORE, peq. lug. de Irl., en Cavan, que dá su nombre á un obisp.

KILONGO, c. del rei. y á 12 leg. N.-O. de Loango, en Afr., cap. de un territ. del mismo nombre, á la emb. de un r.; resid. de un gefe, casi indep. del rey de Loango, y com. de marfil; lat. S. 4° 25'.

KILREA, peq. y linda c. de Irl., en Londonderry, cerca del r. de Bann, á 42 leg. N. de Dublin.

KILRENNY, peq. lug. de Escocia, en Fifeshire, á 5 leg. S.-S.-O. de Sn. Andres.

KILRUSH, p. de mar de Irl., en Clare, sobre el Sahannon, á 58 leg. S.-O. de Dublin.

KILSYTH, lug. de Escocia, en Stirlingshire, á 6 leg. S.-O. de Stirling.

KILWINNING, p. c. de Escocia, en Airshire, á 11 leg. S.-O. de Glasgow.

KILWORTH, peq. c. de Irl., en Cork, sobre el Funchcon, á 45 leg. S.-O. de Dublin.

KIMBOLTON, v. de Ingl., en el cond. de Huntingdon, sit. en un territ. delicioso, con un magnífico palacio; á 26 leg. N. de Londres.

KIMI, c. de la Laponia rusa, cap. de la prov. de Kimi-Lappmark, sit. sobre el Kimi, en el sitio donde este r. desagua en el lago del mismo nombre. — C. sobre el mencionado r. en su emb. en el golfo de Bothnia, sit. enfrente de Torneo. — R. que nace en unas mont. del dist. de Kimi-Lappmark, atraviesa el lago de su nombre, y desemboca en el golfo de Bothnia.

KIMI-LAPPMARK, prov. de la Laponia rusa, confluente al N. con el Finmark, al S. con la prov. de Uleaborg, al E. con la Laponia rusa, y al O. con la de Torneo-Lappmark. Tiene por cap. á Enara.

KIMKINA, c. de la Valaq., en la Turqu. eur., sobre el Aluta, á 21 leg. N. de Bucharest.

KIMOS (los), pueblo del Afr., que habita la parte mer. de la isla de Madagascar, cuyos hab. son activos y belicosos.

KIMPOLUNG, señorío de la prov. austr. de Moldau, á 47 leg. O.-N.-O. de Jassy.

KIN, c. del Sigistan, en Persia, sit. al pie de una cordillera de mont., y cerca del lago Zerrach, á 25 leg. O. de Candahar. — C. de 2ª clase de la prov. de Chen-Si, en la China, á 217 leg. S.-O. de Pekin.

KINATOUR, c. del Carnate, en el Ind., con un templo célebre de 222 pies de alto; lat. N. 12° 15', long. E. 77°.

KINBOURN ó KILBORN, peq. fuerte del gob. de la Táuride, en la Rus., enr., sit. sobre el mar Negro, en la orilla mer.

de la confl. del Dnieper, un poco mas abajo de la reunion de este r. con el Bog.

KINCARDINE, peq. c. de Escocia, en Kincardineshire, sobre el Forth, con un p. cómodo y un astillero. — Peq. lug. del mismo cond.

KINKARDINESHIRE ó MEARUS, cond. de Escocia, limitado por el E. con el mar de Alem., y por el N. con el Aberdeenshire. Encierra una pob. de 27,479 hab., y un suelo en general unido que produce mucho y abunda en pastos. Está bien regado, posee muchos p. cómodos, y sus c. princ. son Inverberve y Stone-Haven.

KINDELBRUCK, peq. c. de la reg. y á 9 leg. N.-E. de Erfurt, en Prusia, sobre el Wipper, con fábr. de paños, lienzos, papel y entidos. Pob. 1,500 hab.

KINEL, rio de la Rus. asiát., que nace en el gob. de Orenbourg, atraviesa el de Simbirsk, y desagua en el Samara.

KINESCHINA, c. de Rus., en el gob. de Kostroma, sobre el Volga, cap. de circ., con fábr. de felpa y lienzos. Pob. 1,000 hab.

KINETON, v. de Ingl., en Warwickshire, á 55 leg. N.-O. de Londres.

KING, c. de 1ª clase de la prov. de Pe-Tche-Li, en la China.

KING-AND-QUEEN (*el Rey y la Reina*), cond. de la Virginia, en los Est. Unid., cuya cap. es Duakerque.

KINGAN-FOU, c. de 2ª clase de la prov. de Quang-Si, en la China, sobre el Kaukiaw, con manufact. de algodón y lienzos; lat. N. 27° 7', long. E. 112° 12'.

KINGHORN, peq. c. de Escocia, en Fifeshire, á 4 leg. N.-E. de Edimburgo.

KING-JOHN-AMBOS-TOWN, v. del ant. Calabar, en el Afr. occid., sobre el rio de Calabar. Pob. 500 hab.

KING-JORGE, cond. de la Virginia, en los Est. Unid., que linda por N. y N.-O. con el r. Potomac.

KING-JORGE-ISLANDS, 2 islas del océano Pacif. mer., descubiertas por el comodoro Byron en 1765; lat. S. 14° 55', long. O. 151° 22'.

KING-KI-TAO, c. cap. de la Corea, en Asia, resid. del rey.

KINGSBRIDGE, peq. c. de Ingl., en vonshire, á 85 leg. O. de Londres.

KINGSCLEAR, peq. c. de Ingl., en Southamptonsbire, ant. resid. de los reyes sajones; á 22 leg. O. de Londres.

KING'S COUNTY (*Cond. del Rey*), cond. de Irl. en Leinster, que linda por N. con el de Westmeath, por E. con el de Kilke. por S. con el de la Reina (*Queen's*), y por O. con el Shannou y una parte del Tipperay. Tiene una pob. de 74,500 hab. y el suelo, en general variado, es fértil en algunos parages y árido en otros; siendo la cap. Philipstown

KING'S COUNTY (*Cond. del Rey*), cond. de Nueva York, en los Est. Unid., sit. al S. del East-River.

KINGSTON, c. y p. sobre la costa mer. de la Jamaica, y en la orilla sept. de una bahía donde pueden fondear los mayores buques con seguridad. Encierra 2 iglesias, 1 teatro, 1 hospital y 55,000 hab.; lat. N. 18°, long. O. 78° 55'. — C. cap. de la isla de Sn. Vicente; lat. N. 15° 6', long. O. 83° 20'.

KINGSTON, e. del Alto Canadá, en la Amér. sept., la mas consid. y poblada de esta prov. Está sit. sobre la márgen sept. del r. de Sn. Lorenzo, y posee uno de los mejores p. de la Amér.; á 78 leg. N.-O. de Montreal; lat. N. 44° 8', long. O. 79'. — C. de la Carolina sept., en los Est. Unid., en una hermosa llanura, sobre el río Neus, á 14 leg. O. de Newbern. — C. de la Carolina mer., á 42 leg. N.-N.-E. de Charleston; lat. N. 55° 51', long. O. 101° 21'. — Jurisd. de Nueva York, en los Est. Unid., sit. en una llanura arenosa, á 18 leg. S.-E. de Albany; lat. N. 41° 56', long. O. 76° 16'.

KINGSTON-UPON-THAMES, e. de Ingl., en Surrey, en la orilla derecha del Támesis, á 4 leg. S.-O. de Londres.

KING-TCHEOU-FOU, e. de 1ª clase de la prov. de Hou-Quang, en la China, sobre el Yang-Tse-Kiang. Es gr., está fortificada y bien poblada, y hace un com. consid.; lat. N. 50° 28', long. E. 109° 17'.

KING-TE-CHING, c. consid. de la prov. de Kiang-Si, en la China, sit. en la confl. de dos r. que forman un buen p. En esta ciudad se fabrican las mejores porcelanas del imperio; á 50 leg. de Nankin. Pob. 1,000,000 de hab.; lat. N. 29° 25', long. E. 115° 36'.

KINGTON ó KINETON, peq. c. de Ingl., en Herefordshire, sobre el Arrow, á 65 leg. O.-N. de Londres.

KING-TONG-FOU, e. de 1ª clase de la prov. de Yun-Nan, en la China; lat. N. 24° 56', long. E. 98° 19'.

KING-WILLIAM, cond. de la Virginia, en los Est. Unid.

KING-YONG-FOU, e. de la prov. de Chen-Si, en la China, con buenas fortificaciones; lat. N. 36° 6', long. E. 105°.

KING-YUEN-FOU, e. de 1ª clase de la prov. de Quang-Si, en la China, sit. sobre un r. caudaloso.

KIN-HOA ó KIN-HOA-FOU, e. de la prov. de Tche-Kiang, en la China, sit. sobre un r. caudaloso, que hace un gr. com.; lat. N. 29° 16', long. E. 116° 56'.

KINITZ, peq. c. del circ. y á 10 leg. O. de Olmutz, en Moravia.

KINNEGAD, lug. de Irl., en Westmeath, á 12 leg. de Dublin.

KINROSS, c. sit. sobre el Leven, con

fábr. de lencería. Pob. 1,500 hab.; á 8 leg. N. de Edimburgo.

KINROSSHIRE, cond. de Escocia, límite de los cond. de Perth y de Fife. Encierra 7,245 hab. y tiene por cap. á

KINSALE, e. de Irl., en Cork, sobre el Bandon, con un p. cómodo y seguro y un com. consid. Pob. 1,000 hab.; á 55 leg. S.-O. de Dublin.

KINSOMBA, c. del Benguela, en Afr., á 10 leg. S.-E. del Nuevo Benguela.

KINTORE, v. de Escocia, en Aberdeenshire, sobre el Don, á 5 leg. N. de Aberdeen.

KINTU, c. de la Tart. china; lat. N. 39° 55', long. E. 96° 28'.

KINYETO, peq. c. del país de los Mandingues, en Afr., á 8 leg. N.-E. de Kamalia.

KINYTAKOURA, c. del país de los Mandingues, en Afr., en los límites del desierto del Jallonka, á 15 leg. S.-O. de Kamalia.

KIN-YUANG, c. de la prov. de Quang-Si, en la China; lat. N. 24° 16', long. E. 105° 40'.

KINZIG, r. del gr. duc. de Baden, en Alem., que dá su nombre á uno de los circ. de este duc., sale de un lago de la Selva Negra, y desagua en el Rhin, cerca de Kehl. — Otro peq. del electorado de Hesse, que desagua en el Main.

KINZIG, circ. del gr. duc. de Baden, en Alem., que comprende el ant. Margraviato, el Ortenau y el señorío de Ortenau, con una pob. de 161,611 hab., y por cap. á Offenburg.

KIOEGE ó KOGE, c. y p. de mar de la isla de Seeland, en Din., sobre una bahía espaciosa, á 4 leg. S. de Copenhague; lat. N. 55° 31', long. E. 10° 20'.

KIO-SEU-HIEN, e. de la prov. de Chang-Tong, en la China, patria del legislador Confucio, con muchos notables monumentos erigidos en su honor.

KIOSTIENDGI ó CHIUSTENZA, c. de la Rumania, en la Turq. eur., en una península del mar Negro, con 500 casas; á 4 leg. O.-N. de Silistria.

KIOUKTATOUM ó KIOUM-ZAIK, c. de la prov. de Ava, en el imp. Birman, sit. sobre el Irraouaddy, con un soberbio templo y manufac. de algodón; á 20 leg. O. de Pegú; lat. N. 21° 44', long. E. 93° 15'.

KIOU-LONG, r. que atraviesa la prov. de Yun-Nau, en la China. V. *Cambodia*.

KIOVA, e. del Congo, en Afr., en la prov. de Sogno.

KIRBERG, peq. c. del duc. de Nassau, en Alem., en el cond. y á 2 leg. S. de Dietz.

KIRBY-LONSDALE, peq. c. del Ingl., en Westmoreland, sobre el Lon, con manufac. de lana; á 104 leg. N.-N.-O. de Londres.

KIRBY-MOORSIDE, peq. c. de Ingl., en el distr. sept. del Yorkshire, á 93 leg. N.-O. de Londres.

KIRCHBERG, peq. c. de la reg. de Coblenza, en Prusia, en la parte mas áspera del Hundruck. Pob. 1,500 hab. — Otra del Wurtemberg, sobre el Jaxt, con un palacio sit. en una mont. y resid. del príncipe Hohenlohe-Kirchberg. Pob. 1,260 hab. — Otra en la Baja Aust., sobre el Wecksel. — Otra sobre el Wagram. — Otra sobre el Bielach, á 18 leg. S.-O. de Viena. — Otra de la reg. de Coblenza, en Prusia, á 16 leg. O. de Maguncia. — Otra del circ. de Erzgebirge, en Sajonia, á 2 leg. S. de Zwickau. — Otra de Bav., á 15 leg. N.-E. de Hall. — Gr. lug. del cant. de Sn. Gall, en Suiza.

KIRCHDORF, peq. c. del duc. de Zyps, en Hungría, en cuyas cercanías hay un manantial miner. Pob. 3,000 hab. — Otra en el circ. del Traun, en la Alta Aust., sobre el Krems. Pob. 1,000 hab. — Otra en el Alto Hesse, en el electorado de Hesse. Pob. 1,000 habit.

KIRCHHAIN, peq. c. de la reg. de Francfort del Oder, en Prusia, sobre el Bober, á 7 leg. S.-S.-O. de Luckau. Pob. 1,600 hab.; lat. N. 51° 56', long. E. 11° 15'. — Otra en el electorado de Hesse-Cassel, en la confl. del Wohra y del Olm. Pob. 1,727 hab.

KIRCHHEIM, peq. c. del rei. de Bav., sobre el Mindel, á 12 leg. E.-S.-E. de Ulm. — Otra en el circ. del Rhin, con un palacio, á 11 leg. N. de Manheim. — Otra del Wurtemberg, sobre el Lanter, edificada sobre las ruinas del ant. cast. de Teck y rodeada de una calle de árboles. Pob. 2,400 hab.; lat. N. 48° 59', long. E. 7° 3'. — Nombre de otros muchas v. y lug. de Bav. y de Wurtemberg.

KIRCHLAMITZ, v. de Bav., sobre el Lametz, á 5 leg. N. de Wunsiedel. Pob. 800 hab.

KIRCHOFEN, v. de la reg. de Aquisgran, en Prusia. Pob. 1,000 hab.

KIRCHWERDER, isla del Elba, que en comun pertenece á las c. de Hamburgo y de Lubeck. Pob. 2,700 hab.

KIRDORF, peq. c. del gr. duc de Hesse-Darmstadt, en Alem., á 17 leg. S.-S.-O. de Cassel.

KIRENGA, r. del gob. de Irkontsk, en la Rus. asiát., que desagua en el Lena.

KIRENSK, c. del gob. y á 260 leg. N. de Irkoutsk, en Rus. sobre el Lena, cap. de circ., con comercio de pieles.

KIRGUIS ó **KIRGHIS** (los), pueblo numeroso de la Tart. indep., que habita la frontera merid. de la Rus. asiát., y fue sojuzgado por los Rusos en 1606. Dividese en 5 hordas, á saber: la peq., que vaga en los llanos ó páramos sit. al S. y E. del Onral, entre el mar Cáspio y el lago de Aral; la

mediana, que ocupa el territ. que se halla al N. del lago de Aral y al E. del de la peq., y ambas subsisten de sus rebaños de carneros, cabras, etc., é ignoran enteramente la agricultura. En fin la gr. está establecida al S. y E. de las otras dos, al otro lado del lago de Aral, sobre las márgenes del Sihon. Además de estas 5 hordas hay otra que llaman los Kirguis salvages, que son libres y belicosos; cuyo número se regula á unos 50,000. Estos pueblos realmente son indep., el jefe de cada horda toma el titulo de sultan, y profesan la religion mahometana. Pob. 1,200,000 hab.

KIRILOV, peq. c. del gob. y á 110 leg. E.-N.-E. de Novgorod, en la Rus. eur., sit. entre 5 peq. lagos.

KIRIN-OULA, prov. consid. de la Tart. or. sit. al N. de la China, de la que hace parte, rodeada por el mar del Japon, la frontera sept. de la Corea y el r. de Seghalién-Oula. Tiene unas 500 leg. de largo, sobre 80 á 100 de ancho, y aunque se encuentran algunas plantas medicinales y vastos bosques, en general es país pobre y no se coge en él casi ninguna clase de grano, por la aspereza del clima. Tiene por cap. á Kirin, donde reside el virey, y cuya c. está á 83 leg. N. de Mongden, y 206 N.-E. de Pekin; lat. N. 45° 48', long. E. 124° 4'.

KIRISONTO, c. de la Natolia, en la Turq. asiát., sobre el mar Negro, á 26 leg. S.-O. de Trebisonda.

KIRKALDY, peq. c. y p. de mar de Escocia, en Fifeshire, en el estrecho de Forth, con un astillero y fabr. de seda; á 4 leg. N. de Edimburgo. Pob. 5,679 hab.

KIRKBY-STEPHEN, peq. c. de Ingl., en Westmoreland, sobre el Eden, á 109 leg. N.-N.-O. de Londres.

KIRK-CLISSA ó **KIRK-EKKLESI**, c. de la Romania, en la Turq. eur., que com. en vinos, granos, etc. Pob. 16,000 hab.; á 12 leg. S. de Andrinópolis y 41 O. de Constantinopla.

KIRKCUDBRIGHT, peq. c. de Escocia, cap. del Kirkcudbrightshire, sit. á la emb. del Dee, en el estrecho de Solway, con un buen p. Pob. 2,760 hab.; á 54 leg. S.-O. de Edimburgo; lat. N. 54° 49', long. O. 7° 5'.

KIRKCUDBRIGHTSHIRE, cond. de Escocia, confinante al N.-E. con el Airshire y el Dumfriesshire, al S. con el estrecho de Solway y el mar de Irl., y al O. con el Wigtonshire. Abunda este cond. en pastos pingües, que mantienen numerosos rebaños de ganado lanar y vacuno. Pob. 55,684 habit.

KIRKESIEH ó **KIRKISIEH**, c. de Diarbequir, en la Turq. asiát., sit. en la confl. del Eufrates y el Khahour.

KIRKHAM, peq. c. de Ingl.; en Lan-

cashire, sobre el Ribble, á 92 leg. N.-N.-O. de Londres. Pob. 2,214 hab.

KIRKOSWALD, v. de Ingl., en Cumberland, sobre el Eden, á 120 leg. N.-N.-O. de Londres.

KIRKTON, peq. c. de Ingl., en Lincolnshire, sit. en la cima de una colina, á 60 leg. N.-O. de Londres.

KIRKWALL, c. y p. de mar de Escocia, en la isla de Pomona, cap. de las Orcadas; á 70 leg. N. de Inverness; lat. N. 58° 55', long. O. 2° 45'.

KIRN, peq. c. de la reg. y á 2 leg. S.-O. de Coblenza, en Prusia, en la confl. de un r. de su nombre, en el Nahe.

KIRNBACH, peq. c. del gr. duc. de Baden, en Alem., á 9 leg. E.-N. de Karlsruhe.

KIRPAN, c. de la Romania, en la Turqu. eur., cerca de Marissa, á 20 leg. S.-E. de Filippópolis.

KIRRIEMUIR, peq. c. de Escocia, en Forfarshire, á 2 leg. N. de Forfar.

KIRSANOV, peq. c. del gob. y á 2 leg. S.-E. de Tambov, en la Rus. eur., sobre el Vorona.

KIRSHACZ, peq. c. del gob. y á 27 leg. O. de Vladimir, en la Rus. eur., sobre el Tirschau.

KIRSHEHR, peq. c. de la Natolia, en la Turqu. asiát., á 55 leg. N.-E. de Kenich.

KIRTHIPORE, c. del Nepaul, en el Ind.; lat. N. 27° 50', long. E. 85° 17'.

KIRWANI, c. consid. del rei. de Dentilla, en el Afr., á 8 leg. O. de Baniserile.

KISCHKOWO, peq. c. de la reg. y á 8 leg. N.-O. de Posen, en Prusia.

KISCHNAU, peq. c. de la Mold., en la Rus. eur., sobre el Dniester; lat. N. 46° 40', long. E. 27° 5'.

KISHAR, c. fuerte y comerc. del gob. del Cáucaso, en la Rus. asiát., sobre el Terrek, y cerca del mar Caspio. Pob. 12,000 hab.; lat. N. 45° 51', long. E. 45° 54'.

KISHENGUNGA, v. del Ind., que desagua en el Jbilum, cerca de las fronteras N.-O. de la prov. de Lahre.

KISHENNAGUR, c. de Bengala, en el Ind., cap. del distr., con manufact. de bellas telas de algodón; lat. N. 25° 26', long. E. 86° 15'.—C. de la prov. de Adjemir, cap. de un territ. indep.; lat. N. 26° 32', long. E. 72° 41'.

KISHLAR, c. de Persia, á 60 leg. O. de Schiras.

KISHTAC, isla sobre la costa N.-O. de la Amér. sept., al S. E. de la península de Alaska.—Otra del mar Pacif. sept., que tiene 40 leg. de largo sobre 10 á 12 de ancho, y está sit. entre los 57° y 58° 40' de lat. N., y los 154° 50' y 157° 10' de long. O.

KISHTEWAR, distr. de la prov. de Lahore, en el Ind., sit. entre los 33° y 34° de

lat. N., cuyo suelo es montuoso, bien cubierto de árboles, pero poco poblado. Es indep., y tiene por cap. á Kistewar.

KISILSKAIA-KREPOST, fort. del gob. y sobre la linea de Orenbourg hasta la emb. del Kilsit, en Rus.

KISKIMITAS, r. consid. de la Pensilvania, en los Est. Unid., que desagua en el océano Atlánt.; lat. N. 40° 10'.

KIS-KOMAROM ó KLEIN-KOMORN, peq. c. de Hungría, cerca del lago Balaton, á 7 leg. S. de Kerszthely.

KIS-KORESCH, peq. c. de Hungría, á 26 leg. S.-E. de Pesth.

KISLIE-KOLOD, peq. c. del gob. del Cáucaso, en Rus., sit. al S. de Georgievsk; long. E. 40°.

KISLJOER ó KISLOER. V. *Kishar*.

KIS-MARÍA, peq. c. de Hungría, á 8 leg. S.-E. de Debreczin.

KISMISH, isla de Persia, la mas consid. del golfo Pérsico. Produce mucho trigo y cria numerosos rebaños de carneros. Está bajo la dominacion de un gefe árabe indep., y tiene por cap. una c. del mismo nombre; lat. N. 26° 57', long. E. 54° 10'.

KISSAMOS, peq. c. de la costa N.-O. de la isla de Candia, en el archip., en el fondo de un golfo que forman los cabos Busa y Spada; á 10 leg. O.-N.-O. de Canée.

KISSER, peq. isla del mar de las Ind., con una c. y un fuerte; lat. S. 8° 5', long. E. 124° 45'.

KISSIN, c. y p. de mar sobre la costa mer. de la Arabia, en una bahía; lat. N. 15° 19', long. E. 49° 50'.

KISSINGEN, peq. c. de Bav., sobre el Saale, con aguas miner.; á 15 leg. N. de Wurtzbourg.

KISTES (los), pueblo del mont. Cáucaso, en Rus.

KISTNA ó KRISHNA, r. célebre del Ind., que nace en la prov. de Bejapour, y desagua en la bahía de Bengala.

KISTNAGHURRY, c. del Barramanul, en el Ind., con una fort., sit. en una roca cortada á pico, que tiene mas de 700 pies de altura. En 1792 fue demolida por los Ingleses; lat. N. 12° 52', long. E. 76° 5'.

KISTY, c. de la prov. de Hajikan, en el Afghanistan, sobre el Indo; lat. N. 29° 18', long. E. 67° 45'.

KITCHIGUINSKAIA, fuerte del gob. de Orenbourg, en la Rus. asiát., sobre el Onve ka.

KITEVA, c. del rei. de Tafilete, en Africa.

KITRO, peq. c. de la Macedonia, sobre el golfo, y á 15 leg. S.-O. de Salónica.

KITSEE, peq. c. del palat. de Weissenbourg, en Hungría, á 5 leg. S.-O. de Presburgo.

KITTAH, punto de reunion de las caravanas, en el camino de Kench á Cosseir.

KITTANING, c. de la Pensilvania, en los Est. Unid., cap. del cond. de Armstrong; á 14 leg. N.-E. de Pittsboug.

KITTOUR, c. del Bejapour, en el Ind.; lat. N. 16° 46', long. E. 72° 50'.

KITZBICHI, peq. c. del Tirol, en el imp. de Aust., sobre el Aach, con minas de oro, plata y cobre; á 14 leg. E. de Inspruck.

KITZINGEN, peq. c. de Bav., en el circ. del Bajo Main, sobre el Main. Está fortificada á la ant., y posee fáb. de medias, sombreros, tinte, etc.; á 14 leg. N.-N.-O. de Anspach. Pob. 4,000 hab.

KIUN-CHEU-FOU, c. de 1ª clase, cap. de la isla de Hainan, en la China.

KIUSIU. V. *Ximo*.

KIU-TCHEGU-FOU, c. de 1ª clase de la prov. de Tche-Kiang, en la China, sobre un hermoso r.; lat. N. 29° 2', long. E. 116° 19'.

KIVELOUR, c. del Carnate, en el Ind.

KIZILBACHES (los) (*Cabezas rojas*), pueblo del gob. de Orenbourg, en la Rus. asiát.

KIZIL-ERMAK ó KIZIL-IRMAC, hermoso r. de la Natolia, en la Turq. asiát., que nace en el mont. Argish, cerca de Kaisarieh, y desagua en el mar Negro, despues de un curso de 120 leg.; á unas 15 leg. de Samsoun.

KIZIL-OZEN ó KIZIL-OUZEN, r. de Persia, que tiene su origen en el Diarbekir, cerca de Senneh, separa el Irak del Aderbijan, atraviesa el Ghilan, y desemboca en el mar Caspio, cerca de Reshed.

KIZILSKAIA, c. del gob. de Orenbourg, en la Rus. asiát., sobre el Sakmara. — Fuerte del mismo gob., sobre el Oural.

KLADOVA, c. de la Turq. eur., sobre el Danubio, á 16 leg. N.-O. de Widdin.

KLAN, c. de la Carniola, en el rei. de Iliria, á 12 leg. E.-S.-E. de Trieste.

KLATTAU, c. de Bohemia, cap. de circulo. Está bien edificada y posee manufac. consid. de lana, canteras de mármol y minas de plata. Pob. 4,000 hab.; á 28 leg. S.-O. de Praga; lat. N. 49° 24', long. E. 10° 55'. — El circ. del mismo nombre, sit. en la parte merid. de la Bohemia, limitado por los de Pilsen y de Prachlitz; encierra 8 c., 18 v., 658 lug. y una pob. de 145,000 hab.

KLAUSENBORG, CLAUSENBORG ó KOLOSWAR, cond. de la Transilvania, en el imp. de Aust., que tiene 110 leg. cuad. de superf., y comprende una c., 5 v., 202 lug. y 100,000 hab. de pob. Cógese en el grano, vinos, etc., y hay mucho ganado mayor, menor y cabrio.

KLECK, peq. c. del gob. de Minsk, en la Rus. eur., cap. de circ., á 10 leg. O.-N.-O. de Sluck.

KLECZEWO, peq. c. de Polonia, á 15 leg. N. de Kalisch.

KLEEBOURG, peq. c. del circ. del Rhin, en Bav., á 10 leg. S.-E. de Deux-Ponts.

KLIN, peq. c. del gob. y á 22 leg. O. de Moscou, en la Rus. eur.; lat. N. 56° 20', long. E. 54° 28'.

KLINGENMUNSTER, v. del circ. bávaro del Rhin, sobre el Klingbach, con una iglesia edificada sobre las ruinas de un cél. monasterio fundado por Dagobert. Poblac. 1,000 hab.

KLINGENTHAL, v. de Fr., en el Bajo Rhin, con fáb. de cobre rojo y armas blancas. — Otra en el Voigtland, en Sajonia. Pob. 1,000 hab.

KLINHEIT, lug. de la reg. de Aquisgran, en Prusia, cerca de Bursheid. Pob. 1,275 hab.

KLISSURA, plaza fuerte de la Albania, en la Turq. eur., á 23 leg. N.-O. de Janina.

KLIUNO, c. de la Dalmacia, en la Turq. eur., con fáb. de armas; á 12 leg. E.-N.-E. de Spalatro.

KLOBIAUK, peq. c. de la Moravia, en el circ. de Bradisch. Pob. 2,545 hab. — Otra en el circ. de Bruan. Pob. 1,500 hab.

KLOBUCKO, peq. c. de Polonia, en el palat. de Kalisch, á 29 leg. N.-N.-O. de Cracovia. Pob. 950 hab.

KLOESTERLE, peq. c. de Bohemia, en el circ. de Saatz, sobre el Eger. Pob. 950 hab.

KLOETZE, peq. c. de la reg. y á 16 leg. N.-O. de Magdebourg. Pob. 1,520 hab.

KLOPPENBOURG, v. del rei. de Hannover, á 8 leg. S. de Oldenbourg; lat. N. 52° 50', long. E. 5° 39'.

KLOSTERNEUBOURG, peq. c. de la Baja Aust., sobre el Danubio, con fáb. de armas. Pob. 3,500 hab.; á 2 leg. N. de Viena.

KLOTEN, v. del cant. y á 2 leg. E. de Zurich, en Suiza, sobre el Glatz.

KLUNDERT, peq. c. fuerte del Brabante sept., en los Países Bajos, á 5 leg. N.-O. de Breda; lat. N. 51° 39', long. E. 2° 5'.

KNARED ó KNARYD, peq. c. de Suecia, en la prov. de Hallandläu.

KNARESBOROUGH, peq. c. de Ingl., en Yorkshire, sit. sobre el Nid, con manufac. de algodón y lienzo; á 7 leg. O. de York. Pob. 4,234 hab.; lat. N. 54° 1', long. O. 5° 49'.

KNIECHYNICÉ, c. de la Galitcia, en el imp. de Austr., en el circ. de Brzesc, sobre el Swirz, á 17 leg. de Lemberg.

KNIESEN (en húngaro *Gnezda* ó *Gnieszen*), peq. c. del palat. de Zyps, en Hungría, sobre el Poprad. Pob. 1,500 hab.

KNIFE, r. de la Luisiana, en los Est. Unid., que muere en el Missouri.

KNIGHTON, peq. c. del princ. de Gales, á 65 leg. N.-O. de Londres.

KNIN, peq. c. y cap. de circ., en la prov. y á 16 leg. E. de Zara, en la Dalmacia aust. — V. de Bohemia, á 8 leg. S. de Praga.

KNIPHAUSEN, c. y p. de mar del princ. de Olenbourg en Hanover, sobre el Jade, con un cast. fuerte, á 16 leg. E. de Embden; lat. N. 55° 33', long. E. 5° 40'.

KNISTENAUX (los), tribu de Indios que habitan al N. del lago Superior, en la Amér. sept.

KNISZIN, peq. c. de la Polonia, en el palat. de Augustowo, á 14 leg. N. de Bielok. Pob. 1,700 hab.

KNITTELFELD, peq. y linda c. de la Alta Stiria, en el imp. de Aust., sobre el Muhr, á 40 leg. S.-O. de Viena; lat. N. 47° 15', long. E. 12° 28'.

KNITTLINGEN, v. del Wurtemberg, en el circ. del Neckar, patria de Faust, uno de los inventores de la imprenta; á 8 leg. O. de Heilbronn. Pob. 2,000 hab.

KNOCKTOPHER, peq. c. de Irl., en Kilkenny, á 26 leg. de Dublin.

KNOTTINGLAY, v. de Ingl., en Yorkshire, sobre el Aire.

KNOX, cond. del Ohio, en los Est. Unid., sit. al O. del de Delawarè. Es muy fértil y tiene por cap. á Mount-Vernon. — Otro de la Indiana, en los Est. Unid., sit. al O. de la de Orange. Es muy poblado, y su cap. es Vincennes. — Otro del Tennessee, en los Est. Unid., que tiene por cap. á Knoxville. — Otro del Kentucky, en los Est. Unid., cuya cap. es Barboursville.

KNOXVILLE, peq. c. de los Est. Unid., cap. del Tennessee or. y del cond. de Knox, sit. sobre el r. de Holston. Es muy agradable y diariamente prospera; á 67 leg. S. de Francfort; lat. N. 35° 42', long. O. 86° 40'.

KNUTSFORD ó **CANUTSFORD**, peq. c. de Ingl., en Cheshire, sit. sobre el Bicken, con manufac. de algodón, etc.; á 72 leg. N.-O. de Londres.

KOANG-SIN-FOU c. de 1ª clase de la prov. de Kiang-Si, en la China, á 45 leg. de Nan-Tchang-Fou.

KOBA, c. del país de los Usbeks, en As., á 25 leg. S.-O. de Urkand.

KOBBÉ, c. del Afr., cap. del Darfour. Pob. 6,000 hab.

KOBIELIN, peq. c. de la reg. y á 20 leg. S. de Posen, en Prusia.

KOBY ó **KOBI**, vasto desierto del centro del Asia, entre los 85° y 110° de long. E., que encierra 76,140 leg. cuad. de superf., y ocupa, desde cerca de la pendiente mer. del monte Chan-Gai, donde comienza, un espacio de unas 800 leg. del O. al E. Hay en él un gr. número de lagos salobres; hace un frío penetrante y está rodeado de mont.

KOCHENDORF, v. de Wurtemberg, en la confl. del Kocher y del Neckar. Pob. 1,000 hab.

KOCHER, r. de Wurtemberg, que tiene 2 brazos llamados el Rojo y el Negro, que ambos nacen cerca de Kochersberg, y después de haberse reunido cerca de Unterkocher, desaguan en el Neckar, en Kochendorf.

KOCHERSBERG, v. de Fr., en el Bajo Rhin.

KOCK, peq. c. de Polonia, sobre el Wieprz, á 12 leg. N. de Lublin.

KOCKEL, r. de la Transilvania, en el imp. de Aust., que desagua en el r. de Marosch.

KOCKELBOURG, peq. c. de la Transilvania, sobre el Kockel, á 15 leg. N. de Hermannstadt.

KODEN, peq. c. de Polonia, sobre el Bog, á 9 leg. E. S. de Bialo.

KODAGIA-HISAR, peq. c. del Diarbekir, en la Turq. asiát., á 4 leg. S. de Merdin.

KODAGIA-SHEHR, lug. de la Natolia, en la Turq. asiát., á 5 leg. N. de Kintaliah.

KODIAK, grupo de islas sobre la costa occid. de la Amér. sept., á unas 20 leg. del golfo de Cook, que se extiende 55 leg. del S.-O. al N.-E., y tiene 20 de largo. La mas consid., que lleva el nombre de Kodiak, está sit. entre el cabo de la Trinidad y el de Greville; lat. N. 59°, long. O. 145°.

KODI-HISAR, c. de la Aladulia, en la Turq. asiát., á 7 leg. N.-E. de Shiras. — C. de la Natolia, en la Tusq. asiát., á 7 leg. N. de Kiangari.

KODUCH, rada del mar Negro, en la Abascia.

KODSHAND, c. de la Gr. Bukharia, en As., á 45 leg. E. de Samarkanda.

KOEBEN, peq. c. de la reg. de Breslau, en Prusia, sobre el Oder, con un palacio y fáb. de paños, etc. Pob. 800 hab.

KOEI-TCHEOU, prov. de la China, límite de la de Yun-Nan, que está sit. en el extremo S.-O. del imp., cubierta de mont. escarpadas, casi inaccesibles. Sus hab. bien así como todos los de las mont. son inclinados á la independencia, y no se les ha podido todavía subyugar enteramente, lo que obliga á tener fuertes guarniciones. Encierra este país minas de oro, plata, cobre, etc., y abunda en caza. Crianse en él los mejores caballos de la China, y se coge una especie de cáñamo con el cual se hacen telas. Su cap. es Koei-Yang-Fou, y su pob. 9,000,000 de hab.

KOEI-TCHEOU-FOU, c. de 1ª clase de la prov. de Set Chuen, en la China, sit. sobre los confines de la prov. y á lo largo del Yang-Tse-Kiang. Hácese en esta c. un com. consid., y sus alrededores, aunque montuosos, estan muy bien cultivados y abundan

en frutas, sobre todo en naranjos, limones, etc.; lat. N. 51° 9', long. E. 107° 50'.

KOEL-YANG-FOU, c. de 1ª clase de la China, rodeada de mont. escarpadas, sit. en los 27° 40' de lat. N. y los 106° 16' de long. E.

KOENIGINGRÆTZ, circ. de Bohemia, sit. en la parte N.-E. de este rei., y limitado por la Silesia, el cond. de Glatz y la Moravia. Ocupa una superf. de 115 leg. cuad.; riégale el Elba, y las partes sept. y orient. son montuosas; pero el centro encierra un gr. número de valles muy fértiles. Posee fáb. consid. de paños y lienzos, y tiene de pob. 272,000 hab. — C. episc., cap. del circ., sobre el Elba, en general bien construida, con fáb. de paños y lienzos. Pob. 5,700 hab.; á 26 leg. E.-N. de Praga; lat. N. 50° 10', long. E. 15° 19'.

KOENIGSBERG, reg. de la Prusia or., que comprende 21 circ., cuya superf. asciende á 696 leg. cuad., y la pob. á 555,000 hab.

KOENIGSBERG, c. cap. de la reg. de su nombre, sit. sobre el Pregel, á 2 leg. de la emb. del Ester, en el Frische-Haff, en el mar Báltico, en general bien edificada y dividida en 3 partes llamadas Altstadt, Lehnicht y Kneiphof, y en 4 arrabales. Está cercada de murallas y de obras de fortificación, tiene una ciudadela llamada Friedrichsbourg, y encierra muchos buenos edificios públicos, entre los cuales se distinguen la casa consistorial, los hospitales, los teatros, el palacio real, la bolsa, la biblioteca, la catedral, el convento literano y la universidad fundada en 1544. Posee también Königsberg fáb. de paños, lienzos, cerveza, curtidos, refineries de azúcar, etc.; hace un com. consid. con la Hol. y la Ingl., y es la resid. de todas las autoridades civiles y militares de la Prusia or. Una parte de esta c. está en una isla, sobre estacas, como Venecia. Pob. 55,000 hab.; á 50 leg. E.-N.-E. de Dantziak y 120 N.-E. de Berlin; lat. N. 54° 42', long. E. 18° 9'. — Peq. c. de Hungría, sobre el Gran, á 28 leg. E.-N. de Presburgo. — Elevada mont. del mismo rei. — Peq. c. de Bav., á 6 leg. N.-O. de Bamberg. — Otra de Bohemia, sobre el Elba, á 2 leg. N.-E. de Egra. — Otra en la reg. de Francfort del Oder, en Prusia, sobre el Rorike, á 24 leg. N.-E. de Berlin. — Otra de la Silesia aust., á 7 leg. de Ratibor. — Otra en el electorado de Hesse, á 18 leg. N.-N.-E. de Maguncia. — Otra en la Alta Lusacia, en Sajonia, á 5 leg. N.-E. de Dresde.

KOENIGSBORN, lug. de la reg. de Arnsherg, en Prusia, con salinas consid., cerca de Unna.

KOENIGSBRONN, palacio real de Wurtemberg, en el circ. del Jaxt.

KOENIGSBRUCK, peq. c. de la Alta Lu-

sacia, en Sajonia, sobre el Pulsnitz, que se para la Lusacia de la Misuia, con un palacio. Pob. 2,500 hab.

KOENIGSECK, peq. c. de Bohemia, en el circ. de Tabor, á 4 leg. E.-S.-E. de Neuhaus.

KOENIGSEGG, nombre de 2 señoríos de Alem., el uno en Bav., y el otro en Wurtemberg.

KOENIGSFELDEN, hospital del cant. de Argovia, donde Alberto I, emperador de Aust., fue asesinado por su hermano Juan.

KOENIGSHAM (super., mediano é inferior.), lug. de la reg. de Liegnitz, con un buen palacio. Pob. 1,200 hab.

KOENIGSHEIM ó KOENIGHEIM, v. del gr. duc. de Baden en el circ. del Main y Tauber. Pob. 1,800 hab.

KOENIGSHOF, c. de Bohemia, en el circ. de Koenigingrætz, sobre el Elba, con un palacio. Pob. 2,900 hab.

KOENIGSHOFFEN, peq. c. de Bav., sobre el Saale, con algunas obras de fortificación y un cast. Pob. 1,400 hab. — Otra en el gr. duc. de Baden, sobre el Tauber. Pob. 1,550 hab. — Lug. de la reg. de Colonia, en Prusia. Pob. 1,000 hab.

KOENIGSHUTTE, lug. de la reg. de Oppeln en Prusia, cuyos hab. se ocupan especialmente en las minas.

KOENIGSLUTTER, distr. del gr. duc. de Brunswick, que encierra 1 c., 25 lug. y 11,500 hab. de pob. — Cap. de circ., sobre el Lutter, con muros en ruinas y fabr. de diferentes géneros. Pob. 2,400 hab.

KOENIGSMACHERN, c. del gr. duc. de Luxemburgo, en los Países Bajos, sobre el Mosela.

KOENIGSSEE, peq. c. del princ. de Schwarzbourg-Rudolstadt, en Alem., en el bosque de Thuringa, con un palacio y 1,700 hab.

KOENIGSTÆDTL, peq. c. de Bohemia, en el circ. de Biezow, con un palacio y fabr. de telas de algodón.

KOENIGSTEIN, peq. c. de Sajonia, en el circ. de Misnia, en la confl. del Bielabachs y del Elba, con molinos de papel y seda, y fabr. de lencería. Está sit. al pie de una roca de 1,400 pies de elevación. Pob. 1,260 hab. — Peq. c. del duc. de Nassau, en Alem. Pob. 900 hab.

KOENIGSTHAL, mont. del gr. duc. de Baden, que se halla á 2,050 pies sobre el Mediter.

KOENIGSWALDE, peq. c. de la reg. de Francfort del Oder, en Prusia, sobre un lago, con molinos de papel, etc.

KOENIGSWARTHE, peq. c. de la reg. de Colonia, en Prusia, sobre el Main, al pie del Siegenberg. Pob. 1,400 hab.

KOENNERN, peq. c. de la reg. de Mersebourg, en Prusia, sobre el Saale.

KOEN-YANG, c. de 2ª clase de la prov. de Yun-Nan, en la China. Lat. N. 24° 6', long. E. 100° 4'.

KOEPENITZ, peq. c. de la reg. de Posen, en Prusia, sobre el Obra. Pob. 1,500 hab.

KOERMEND, v. de Hungría, en el palat. de Eisenbourg, en la confl. del Pinka y el Naad. Pob. 2,850 hab.; á 34 leg. de Viena.

KOERNER, v. del duc. de Sajonia-Gotha, sobre el Motter.

KOEROES, nombre de 5 r. de Hungría y de la Transilvania.

KOEROES (Nagy), gr. v. de Hungría, en el palat. de Pesth; lat. N. 46° 9', long. E. 20° 26'.

KOERRENZICH, lug. de la reg. de Aquisgran, en Prusia.

KOESCHING, v. del circ. del Regen, en Bav. Pob. 850 hab.

KOESTERITZ, lug. de la Alta Sajonia, sobre el Elster, con dos palacios.

KOETHEN, c. de Alem., cap. del duc. de su nombre, con 2 palacios. Pob. 5,200 hab.

KOETZING, peq. e. de Bav., á 13 leg. E.-N. de Ratisbona.

KOF, c. de la isla de Nifon, en el Japon, á 11 leg. S.-E. de Nigala.

KOGE, peq. e. y p. de mar de la isla de Seeland, en Din.

KOGETEIN, peq. c. de Moravia, en el imp. de Aust., sobre el Blata, á 14 leg. S.-E. de Brunn.

KOGONG, lug. del territ. de Sierra Leona, en Afr.; lat. N. 10° 45', long. E. 9° 52'.

KOH-HAUT, c. del Caboulistan, en el Afghanistan; lat. N. 35° 6', long. E. 68°.

KOH-HEL, lug. del Yemen, en Arabia, á 4 leg. N. de Debin.

KOHISTAN, prov. montuosa del Belouchistan, en Asia.

KOHKELAN, dist. de la prov. de Lahore, en el Ind., sit. entre los 35° y 34° de lat. N., y sobre la orilla occid. del r. de Ithlum. Es montuoso y pobre, y se halla bajo la dominacion de los Alghans.

KOHOA, c. de la prov. de Quang-Si, en la China; lat. N. 25° 22', long. E. 104° 36'.

KOIBALES (los), hordas de Tártaros, que habitan en el gob. de Kolivan, en la Rus. asiát., cuyo territ. produce lino salvaje y ortigas, con las cuales se hacen cuerdas y lienzos.

KOI-SOU, r. de la Georgia asiát., que baja del Cáucaso, corre al N. en una línea paralela al r. Arsal, y desagua en un brazo del mar Caspio, á algunas leg. S.-E. de la emb. del Terek.

KOJA ó KIZ, c. de la Tart. indep., á 7 leg. N.-E. de Urkonje.

KOJAR, c. del Aderbijan, en Persia, á 50 leg. O. de Tauris.

KOKENHAUSEN ó KOKENHUYTS, c. fuerte de la Livonia, en la Rus. eur., sobre el Dvina, con un palacio; á 17 leg. S.-E. de Riga.

KOKO, r. de la prov. de Seara, en el Brasil, que desagua en el océano Atlánt.

KOKONOR ó KOHONOR, lago consid. de la Tart. china, cerca de la China, cuyo territ. inmediato lleva el mismo nombre.

KOKORO ó BALI, r. del Afr. occid., que nace en el pais de los Mandingues, y desagua en el Senegal, á 35 leg. E. de Gallam.

KOKURI, c. y p. de mar de la isla de Ximo, en el Japon; lat. N. 55° 50', long. E. 128°.

KOLA ó KOLKOE-OSTROG, peq. c. del gob. y á 120 leg. N.-O. de Arcangel, en la Rus. eur., á la emb. del Kola en el mar Glacial, con un buen p. y com. de pieles; lat. N. 68° 22', long. E. 30° 10'.

KOLACZYCE, peq. c. de la Galiteia, en el imp. de Aust., en el circ. del Jaslo, sobre el Wisloka.

KOLAN, c. de 2ª clase de la prov. de Chan-Si, en la China, á 94 leg. O.-S.-O. de Iekin.

KOLAR, c. de la Servia, en la Turq. eur., á 9 leg. S. de Belgrado. — C. del Bursum, en el Afr. occid., sobre la costa del océano Atl.; lat. N. 15° 50'.

KOLASIN, c. del gob. y á 53 leg. E.-N.-E. de Tver, en la Rus. eur., sobre el Volga, con com. de granos, lino, etc. Pob. 5,500 hab.

KOLBENÉ, c. de la reg. de Trípoli, en el Afr., á 32 leg. S.-E. de Gherzé.

KOLGO, c. del gob. de Arcangel, en la Rus. eur., sobre el mar Glacial, cerca de la emb. del mar Blanco; lat. N. 69° 25', long. E. 44° 10'.

KOLIN, peq. c. de la reg. de Stettin, en el circ. de Saatz.

KOLKOKRO, lago consid. del Kamtschatka, en la Rus. asiát., que comunica con un r. del mismo nombre. Supónese tiene 45 leg. de circunf., y abunda en vacas marinas llamadas *nerpis*, con cuyo nombre es tambien conocido.

KOLLEDA ó KOLN, peq. c. de la reg. y á 8 leg. N.-E. de Erfart, en Prusia, sobre el Lassa.

KOLLUVI, pueblo del Africa, que habita el territ. sit. entre el Fezzan y el Asben.

KOLM, peq. c. del gob. de Pskov, en la Rus. eur., sobre el Lovat, á 74 leg. S. de Sn. Petersburgo; lat. N. 57°, long. E. 28° 56'.

KOLNO, peq. c. de Polonia, á 56 leg. N.-N.-E. de Varsovia.

KOLOCZA, c. arzob. de Hungría, cerca

del Danubio, á 27 leg. S. de Pesth; lat. N. 46° 52', long. E. 17°.

KOLOGRIN, peq. c. del gob. de Kstroma, en la Rus. eur.

KOLOKYTHIA (la ant. *Gythian*), p. de mar del S. de la Morca, en Grecia; lat. N. 36° 47', long. E. 20° 14'.

KOLOMYCA, c. de la Galiteia, en el imp. de Aust., cap. de circ., sobre el Pruth.

KOLOR, c. consid. del Wouly, en el Afr. occid., cerca del Gambia.

KOLOSVAR-KIUSCH, c. cap. de la Transilvania, en el imp. de Aust., sobre el peq. Szamos, rodeada de murallas, y dividida en ant. y nueva. Posce esta c. un liceo académico con 4 facultades, fábr. de paños, toza, etc., y es la resid. de las autoridades superiores de la Transilvania. Pob. 20,000 hab.; lat. N. 41° 40', long. E. 21° 17'.

KOLPAKOUSKOI, c. del gob. de Oufa, en la Rus. asiát., sobre el Oural, á 51 leg. E. de Orenbourg.

KOLYMA ó KOVIMA, r. consid. de la Rus. asiát., en el gob. de Irkoutsk, que nace en unas elevadas mont., sobre la costa del mar de Ochotsk, y desagua en el mar Glacial; lat. N. 71° 25', long. E. 150° 4'.

KOLYVAN ó KOLYVANE, ant. *Verdskoi-Ostrog*, circ. de la Rus. asiát., que hace parte del gob. de Tomsk, y está sit. en la parte elevada del Obi, con muchas minas de cobre, en el cual se encuentran algo de plata y oro. Abunda en bosques de cedros, y su frontera se halla defendida por una línea de 25 fuertes que ocupan un espacio de 150 leg. desde Kamenogorsk hasta Busk. Pob. 400,000 hab.

KOLYVAN, c. cap. del cir. de su nombre, sit. en la orilla derecha del r. Berda, cerca de su emb. en el Obi, á 70 leg. S.-O. de Tomsk, y 725 S.-E. de Sn. Petersburg; lat. N. 54° 40', long. E. 79° 30'.

KOLZUM, ant. c. de Egipto, sit. á la entrada del mar Rojo, cerca de Suez, en otro tiempo muy comere., pero en el dia desierta por haberse retirado las aguas del mar.

KOM. V. *Koumz*

KOMA, peq. c. del Khorassan, en Persia, á 93 leg. N.-E. de Herat.

KOMANGO ó AMANGO, isla del océano Pacíf. mer., una de las de los Amigos, á 2 leg. E. de Annamouka.

KOMARNO, peq. c. de la Galiteia, en el imp. de Aust., en el circ. de Sambor, sobre el lago de Janov. Pob. 2,500 hab.

KOMBAN ó KOUMBA, territ. del inter. del Africa, sit. á unas 80 leg. S. del Niger ó Quolla.

KOMM, peq. c. bien edificada de Bohemia, á 6 leg. N.-N.-O. de Saatz.

KOMMOTAU, c. de Bohemia, en el

circ. de Saatz, con fábr. de lana, cerveza, etc.; á 15 leg. S. de Dresde; lat. N. 50° 26', long. E. 11° 5'.

KOMOL, cap. de la Nubia, en Afr., sobre la costa del mar Rojo, con un p. muy seguro; lat. N. 22° 45', long. E. 32° 55'.

KOMPAS (los), pueblo de la Guinea, en Afr., al N. de la costa de los Dientes.

KOMYSCHLOVA, peq. c. de Rus., en el gob. de Perm. Pob. 1,000 hab.

KONAPOUR, c. del Bejapour, en el Ind.; lat. N. 15° 54', long. E. 72° 12'.

KONCHELF, peq. c. de Suecia, sit. á la emb. del Gotelba, á 4 leg. N. de Gottenbourg; lat. N. 57° 51', long. E. 9° 38'.

KONFIDA, c. consid. del Yemen, sobre el mar Rojo.

KONG, rei. del inter. del Afr., sit. al S. del Niger y atravesado por una gr. cordillera de mont., que se cree se unen á los de la Luna. Es país bien poblado, y abunda en caballos y elefantes; á unas 80 leg. S. del Bambarra, y 80 del rei. de Ashanti.

KONG-CHANG-FOU, c. de la prov. de Chen-Si, en la China, sit. en el nacimiento del r. Hoabo, que desagua en el r. Amarillo, cerca de la frontera occid., en un terreno montuoso donde se encuentra un cuadrúpedo de la especie que suministra el amizele. Hace esta c. un com. muy extenso, y se halla en los 34° 56' de lat. N., y los 102° de long. E.

KONGEN, peq. c. de Wurtemberg, sobre el Neckar. Pob. 1,050 hab.

KONGO ó KUNG, c. de Persia, á 52 leg. E. de Ormus.

KONGBAKA, peq. c. fuerte y ant. de Suecia, en la prov. de Halland, sit. entre 5 r., cerca del mar, á 5 leg. S. de Gottenbourg; lat. N. 57° 27', long. E. 9° 46'.

KONGBERG, c. consid. del gob. de Aggerhuus, en Noruega, en el obisp. de Christiania, y en un valle estrecho, en las orillas del r. Louven. Tiene hilanderías de algodón, minas, y comer. en maderas, ruibarbos, etc. Pob. 6,800 hab.; á 14 leg. O. de Christiania; lat. N. 59° 57', long. E. 7° 25'.

KONG-TCHANG. V. *Kong-Chang-Fou*.

KONIECPOL, c. de Polonia, en el palat. de Kalisch, á 20 leg. N. de Cracovia. Pob. 1,160 hab.

KONIEH ó COGNI (la ant. *Iconium*), c. de la Caramania, en la Natolia, cap. de un gob. Está amurallada y tiene 2 arrabales, una ciudadela en ruinas, y un gr. número de mezquitas, entre ellas muchas muy hermosas. Se halla esta c. excepto al E., rodeada por todas partes de mont. cubiertas de nieves perpetuas; lat. N. 37° 52', long. E. 29° 44'. — El gob. de su nombre produce en abundancia algodón, arroz, aceitunas, etc.

KONIGSWART, peq. c. de Bohemia, á 5 leg. E.-S.-E. de Egra.

KONITZ, peq. c. de la Moravia, en el imp. de Aust., á 6 leg. O. de Olmutz. — Otra de Prusia, sobre el torrente de Brov, á 4 leg. N.-O. de Culm.

KONJEUR, territ. de la prov. de Arissa, en el Ind., entre los 21° y 22° de lat. N., gobernado por gefes indios tributarios de los Maharattas. — C. cap. del territ.; lat. N. 21° 54', long. E. 85° 25'.

KONKODOU, territ. del Afr. occid., sit. entre el Faleme y el Senegal, en la parte elevada regada por estos 2 rios. Está limitado por el Yallonkadou, el Satadon y el Dentilla, y es un delicioso pais muy bien cultivado, aunque herizado de mont. escarpadas.

KONNERN, peq. c. de Sajonia, sobre el Saale, á 14 leg. N.-O. de Leipsick.

KONNO, c. de la isla de Nifon, en el Japon, á 28 leg. N.-O. de Meaco.

KONOTOP, peq. c. del gob. de Tchernigov, en Rus.; lat. N. 51° 5', long. E. 35° 14'.

KONSAN, c. del rei. de Fouta-Jallon, en el Afr. occid., á 50 leg. O. de Kakundy.

KONSKIE, peq. c. de Polonia, en el palat. de Sandomir, á 46 leg. de Cracovia; Pobl. 1,000 hab.; lat. N. 51° 10', long. E. 18° 2'.

KONSKOWOLA, peq. c. de Polonia, cerca del Vistula, en el palat. de Lublin, con 210 casas.

KONSTANTINO, v. de la Morea, á 2 leg. S.-E. de Kleissoura.

KONSTANTINOGORSKAIA, c. del gob. del Cáucaso, en la Rus. asiát., cerca de Georgievsk, long. E. 40°.

KONSTANTINOGRAD, peq. c. del gob. y á 20 leg. S.-E. de Pultava, en Rus., sobre el Orel.

KONSTANTINOVO, v. del gob. y á 15 leg. S.-E. de Vladimir, en Rus.

KONZ ó **KORSARBRUCKEN**, peq. v. de la reg. de Treves, en Prusia, donde el mariscal de Crequi fue batido, en 1674.

KOOG, v. del Norte Hol., en los Países Bajos, á 2 leg. N. de Amsterdam.

KOPIEL, fuerte c. del Bejapour, que se mira como una de las mas import. del Indost., en atencion á su posicion sobre una mont. de forma cónica. Pertenece al Nizam, y se halla en los 15° 28' de lat. N., y los 75° 46' de long. E.

KOPIEL ó **KOPYL**, peq. c. del gob. del Cáucaso, en la Rus. asiát., en la orilla izquierda del Kouban, cerca de la emb. de este r. en el mar de Azov; á 16 leg. E. de Taman.

KOPING, peq. c. de la prov. y á 7 leg. N.-O. de Westeras, en Suecia, con comer. de granos.

KOPRAINIZ, peq. c. de la Croacia, en el imp. de Aust., á 50 l. N.-E. de Carlstadt.

KOPYL, peq. c. del gob. de Minsk, en Rusia, á 6 leg. N.-O. de Slutsk.

KOPYS, peq. c. del gob. y á 12 leg. N. de Mohilev, en Rus., sobre el Dnieper; lat. N. 54° 15', long. E. 27° 45'.

KORANKP, c. de Persia, á 9 leg. N. de Sennah.

KORASH-DAG, mont. escarpada de la Arm., en Asia, cerca de Gemishkana.

KORASSAN. V. *Khorassan*.

KORBI-LA-HOU, peq. p. de mar de la costa de Marfil, en Afr.

KORDOFAN, territ. del inter. del Afr., sit. sobre la orilla occid. del Bahr-el-Abiad ó Rio Blanco, entre el Darfour y el Sennaar, bajo cuya dominacion se halla. Los hab. de este pais pasan por muy desmoralizados, y ven, se dice, con indiferencia la prostitucion de sus mugeres con los extrangeros. Su cap. es Ibeit.

KORENICZA, r. del rei. de Iliria, que nace en el valle del mismo nombre, corre bajo de tierra por espacio de 3 leg., y desagüa en el Unna.

KORIAKS ó **KORIANOS** (los), pueblo de Siberia, que habita la parte or. del gob. de Ochotsk y el territ. que se extiende desde el golfo de Penginskaja hasta las márgenes del Anadir. Está lleno de lagos, pantanos impracticables y mont., y carece de bosques. Son los Koriacos errantes y fijos; estos viven en las poblaciones, se mantienen de pescado seco, y fabrican, con una especie de seta roja, un lieor que embriaga. Los otros vagan por bandas, son valientes y subsisten de la caza y el latrocinio, y se les ha visto mas de una vez, cuando el número de sus enemigos les quitaba toda esperanza de vencer, matar á sus mugeres é hijos, y precipitarse en seguida con furor sobre el enemigo. Los Koriacos errantes son pequeños, mal formados, zelosos de sus mugeres, y no las permiten ningun adorno; tienen la barba y cabellos negros. Los fijos al contrario ven con gusto el esmero que sus mugeres toman para agradar á los extrangeros, principalmente cuando debe resultarles alguna utilidad de ello. El número de unos y otros se halla muy reducido por los estragos de la viruela, y se valúa en el dia á unos 2,000 hab., que hacen algun tráfico de pieles.

KORINCHI, territ. ó valle de la isla de Sumatra, en el mar de las Indias, contiguo á una cordillera de mont.

KORITSCHAN, peq. c. de Moravia, en el imp. de Aust., á 11 leg. E.-S. de Bruun.

KORJHAAK, c. de la prov. de Lahore, en el Ind., sobre la ribera occid. del Jhylum, pert. á los Seiks; lat. N. 52° 4', long. E. 70° 44'.

KORMUDSEH, peq. c. del Farsistan, en Persia, á 40 leg. S.-O. de Schiras.

KORNA, lag. florec. del Irak-Arabi, en

la Turq. asiát., en la reunion del Eufrates con el Tigris.

KORNER, peq. c. de la prov. de Sajonia Gotha, en Alem., sobre el Notter.

KORNIAM, peq. c. de Bohemia, en el imp. de Aust., á 9 leg. O.-N. de Praga.

KORNNEUBOURG, peq. c. de la Baja Aust., en la orilla izquierda del Danubio, enfrente de Klosterneubourg, á 4 leg. N. de Viena. Pob. 1,800 hab.

KORN-WESTEIM, v. de Wurtemberg, en el circ. del Neckar.

KOROLOWKA, c. abierta de la Galitcia, en el imp. de Aust., en el circ. de Zaleszeyk, sobre el Niezlawa.

KORONOWO, peq. c. de la reg. de Posen, en Prusia, sobre el Brahe.

KOROP, p. c. del gob. de Tchernigov, en la Rus. eur., sobre el Desna; lat. N. 51° 50', long. E. 51° 20'.

KOROS ó KOROSTCH, peq. c. del cond. de Pesth, en Hungría.

KOROS (el Negro), r. de Hungría, que tiene su origen en el palat. de Bihar y desagua en el Theysse.

KOROTOIAC, c. fuerte del gob. y al S. de Voronej, en la Rus. eur., sobre el Don. Pob. 2,400 hab.; lat. N. 51° 5', long. E. 57°.

KOROTSCHA, c. consid. del gobierno de Koursk, en Rus., sobre el Korotseha, con fábr. de salitre. Pob. 8,000 hab.

KOROUND, c. de la prov. de Oude, en el Ind.; lat. N. 27° 11', long. E. 78° 24'.

KORPO, isla del archip. de Abo, en Rus., sobre la costa occid. de la Finlandia. Tiene 8 leg. de circunf., y encierra una c. del mismo nombre y muchos lug.; lat. N. 60° 9', long. E. 19° 5'.

KORRENZIG, v. de la reg. de Dusseldorf, en Prusia, sobre el Rhin, cerca de Linnich.

KORSCHENBROICH, v. de la reg. de Dusseldorf, en Prusia, en el circ. de Gladhach, sobre el Rhin.

KORSOR. V. *Corsoer*.

KORSUM, peq. c. de la Ucrania, en Rus., á 25 leg. S. de niev.

KORTI, c. del rei. y á 25 leg. E. de Dongola, en Africa, en la orilla izquierda del Nilo.

KOSCHURALSKOI, fort. del gob. de Astracan, en Rus., sobre el Oural, á 10 leg. S. de Ouralsk.

KOSEL, peq. c. muy fuerte de la Silesia, en Prusia, sobre el Oder, á 29 l. S.-E. de Breslau.

KOSELAN, v. de la reg. y á 9 leg. S. de Posen, en Prusia.

KOSELEZ, peq. c. del gob. y á 18 leg. S. de Tchernigov, en Rus., cap. del circ., sobre el Oster. Pob. 2,000 hab.

KOSELK, peq. c. del gob. y á 17 leg. S.-S.-O. de Kalonga, en Rus., sobre el Schisdra. Pob. 2,700 hab.

KOSHANIA, c. de la Gr. Bukharia, en Asia, á 12 leg. O. de Samarcand.

KOSICHINSKOI, fort. del gob. y á 19 leg. N.-N.-O. de Astracan, en Rus., sobre el Volga.

KOSIE, rei. consid. del Afr. occid., sit. sobre la márgen or. del Lagos, á unas 25 leg. de su emb., con comercio de esclavos.

KOSIOV, c. de Rus., en el gob. de Tambor, sobre el Lesnoi-Woronesch; lat. N. 45° 14', long. E. 51° 5'.

KOSMIN, c. de la reg. de Posen, en Prusia, á 12 leg. O. de Kalisch.

KOSSOVA, c. del Roumili, en la Turq. eur., con minas de plata.

KOSTANICZA, c. de la Croacia, en el imp. de Aust., sobre el Unna, á 12 leg. E.-S. de Carlstadt; lat. N. 45° 13', long. E. 14° 16'.

KOSTEL (en moravo *Podervon*), peq. c. de la Moravia, en el imp. de Aust., á 2 leg. S.-S.-E. de Auspitz, sobre el Tayus; lat. N. 44° 50', long. E. 14° 27'. — Peq. c. del rei. de Iliria, en la Baja Carniola, á 2 leg. S. de Gottsche.

KOSTELETZ, peq. c. de Hungría, en el circ. de Kaurzim, sobre el Elba, á 5 leg. de Praga. Pob. 900 hab. — V. del mismo circ., á 6 leg. de Koeniggratz. Pob. 1,300 hab. — Otra de la Moravia, á 5 leg. S.-O. de Olmutz. Pob. 1,000 hab.

KOSTEN, peq. c. de la reg. y á 10 leg. S.-S.-O. de Posen, en Prusia, sobre el Obra, cap. de un circ. que tiene 55,000 hab.

KOSTENDI ó GIUSTENDIL, c. de la Romania, en la Turq. eur., con minas de oro y plata, á 41 leg. N. de Salonica. Pob. 8,000 hab.

KOSTER, grupo de islas del mar del Norte, sobre la costa del gob. de Gottenbourg, en Suecia.

KOSTICHI, v. del gob. de Simbirsk, en Rus., á 22 leg. S.-O. de Samara.

KOSTROMA, gob. consid. de la Rus. eur., que linda por N. con el gob. de Vologoda, por E. con el de Viatka, por S. con los de Nijnei Novgorod y de Vladimir, y por O. con el de Jaroslav; está sit. entre los 56° 45' y 59° 15' de lat. N., y los 58° y 46° de long. E., y comprende una superf. de 5,440 leg. cuad. y una pob. de 146,000 hab. En su territ. bañado por el Volga, el Kostroma, el Vellouga, el Viga, etc., se coge en algunos parages trigo, y en otros no hay sino bosques y matorrales. Divídese este gob. en 12 circ. y encierra muchos lagos; tiene 61 fábr. distintas y por cap.

KOSTROMA, c. sit. sobre la orilla izquierda del Volga, y en general bien edificada, con silla episc., fábr. de lienzos, jabon, eneros, etc., construccion de buques y algun com. de trigo y otras produc. del país. Pob. 9,000 hab.; á 180 leg. E.-E.-S. de San Peterburgo; lat. N. 57° 45', long. E. 58° 52'. — R. navegable del mismo gob., que

desagua en el Volga, cerca de la c. de Kostroma.

KOSUMA, c. de la isla de Nifon, en el Japon, á 25 leg. O.-S.-O. de Meaco.

KOSZIEGLOW, peq. c. de Polonia, en el palat. de Galisch, á 20 leg. N.-O. de Cracovia. Pob. 1,550 hab.

KOTA y BONDY, peq. prov. del Cananor, en el Ind., perteneciente al príncipe Adah-Rasbuten, tribut. de los Maharattas.

KOTAH, c. y fort. de la prov. de Adjemir, en el Ind., con un soberbio templo y un hermoso lago en sus cercanías; lat. N. 25° 11', long. E. 75° 28'.

KOTELNITSCH, c. del gob. y á 14 leg. S.-O. de Viatka, en la Rus. eur., sobre el Viatka. Pob. 4,000 hab.

KOTEN, rei. del inter. del Asia, sit. sobre los confines del desierto de Coby ó Shania, del cual solo se conoce el nombre.

KOTNAR, peq. c. de la Moldav., en la Turq. eur., celebre por sus vinos, á 12 leg. N.-O. de Jassy.

KOTOU, una de las islas Tonga ó de los Amigos, en el océano Pacíf., á 6 leg. N. de Anamouka; lat. S. 19° 58', long. E. 182° 50'.

KOTROU, p. de mar sobre la costa de Marfil, en Africa, á 8 leg. O. del cabo Lahon.

KOTSCHAU, p. c. de Bohemia, á 1 leg. N.-E. de Tchan.

KOTTA, c. marít. del Cananor, en el Ind., cap. de la prov. de Kôta y Bondy, con manufact. de telas de algodón.

KOTTIAR, territ. sobre la costa or. de la isla de Ceilan, entre los 8° y 9° de lat. N., donde se coge canela, nuez moscada, coco, etc.

KOTTILGHUR, fuerte del norte del Concan, en el Ind., sit. en una colina, del cual se apoderaron los Ingleses en 1817.

KOTTIS, peq. c. de la Baja Aust., á 4 leg. S. de Zwelt.

KOTTOCOMB, c. del rei. y á 40 leg. S. de Bornou, en Afr., cap. de distr.

KOTTOKOLI, territ. del inter. del Afr., con una c. del mismo nombre, sit. al S. del Niger.

KOTZTING, peq. c. del rei. de Bav., á 15 leg. E. de Ratisbona.

KOU ó KI-YANG, c. de 2ª clase de la prov. de Hou-Quang, en la China; lat. N. 26° 30', long. E. 112° 4'.

KOUA, c. de 2ª clase de la prov. de Kian-Nan, en la China, á 200 leg. S.-S.-E. de Pekin.

KOUANG, c. de 2ª clase de la prov. de Houan, en la China.

KOUANG-NAN, c. de 2ª clase de la prov. de Set-Chuen, en la China; lat. N. 30° 52', long. E. 105° 54'.

KOUANG-NAN-FOU, c. de 1ª clase de

la prov. de Jun-Nan, en la China, sobre las fronteras del Koci-Tchou.

KOUANG-SI-FOU, c. de 1ª clase de la prov. de Jun-Nan, en la China, en medio de un llano, en las orillas de un lago y rodeada de mont.; lat. N. 24° 40', long. E. 101° 8'.

KOUANG-SIN, c. de la China, sobre un r. que desagua en el lago Poyang, que está rodeada de mont.; lat. N. 28° 27', long. E. 115° 24'.

KOUANG-TE, c. de 2ª clase de la prov. de Kiang-Nan, en la China; lat. N. 30° 58', long. E. 116° 57'.

KOUBA, c. consid. del Daghestan, en Asia, sobre un r., que desagua en el mar Caspio; al S. de Derhent.

KOUBAN, r. caudaloso del gob. del Cáucaso, en la Rus. asiát., que nace en el Cáucaso, en los 40° de long. E., se dirige al N. y N.-O. y desemboca en el mar Negro, donde forma un lago.

KOUE, c. de 2ª clase de la prov. de Hou-Quang, en la China; lat. N. 38° 57', long. E. 118°.

KOUE-HOA-FOU, c. de 1ª clase de la prov. de Inn-Nan, en la China; lat. N. 23° 26', long. E. 101° 56'.

KOUE-TE-FOU, c. de 1ª clase de la prov. de Houan, en la China, en una espaciosa y fértil llanura en toda clase de granos y frutas; á 8 leg. S. del gr. r. Hoang-Ho; lat. N. 54° 50', long. E. 113° 9'.

KOUE-YANG, c. de 2ª clase de la prov. de Hou-Quang, en la China; lat. N. 25° 50', long. E. 109° 40'.

KOUFA, c. del Irak-Arabi, en la Turq. asiát., en otro tiempo florec., pero en el día muy decaída; á 2 leg. N. de Meshed-Ali.

KOUHS-KAZARD, c. de Persia, al pie de una cordillera de mont., á 45 leg. N. de Sehira.

KOUISOU-POULEU, c. de la Tart. china; lat. N. 44° 51', long. E. 118° 29'.

KOUJAR, c. del Afr. occid., en la frontera or. del rei. de Wouilly, á 22 leg. E. de Medina.

KOUKAN, c. consid. de la Tart. indep., en Asia, sit. cerca de las orillas del caudaloso r. Sirz ó Sihon, á 70 leg. N.-E. de Samarkanda.

KOUKOU, territ. poco conocido del inter. del Afr., sit. al E. de Bornou.

KOULAN, c. de la costa del Malabar, en el Ind., á 17 leg. N.-O. de Travancore.

KOULI, c. marít. de la Mingrelia, en Asia, sobre la ribera or. del mar Negro.

KOULI-KORRO, c. consid. del Bambarra, en el Afr., sobre el Niger, con com. de sal; á 53 leg. S.-O. de Segó.

KOULM, valle del cant. de Argovia, en Suiza, con un lug. del mismo nombre.

KOUM, c. en otro tiempo florec. de Persia, destruida en 1772 por los Afghans y

vuelta á reedificar despues en gr. parte; lat. N. $54^{\circ} 45'$, long. E. $48^{\circ} 9'$.

• **KOUMA**, c. de Persia, en el camino de Schiras á Ispahan.

KOUMA, r. de la Rus. asiát., que nace en el mont. Cáucaso, entre el Terek y el Kouban, se dirige al E. y se pierde en los arenas antes de desaguar en el mar Caspio.

KOUMBANDI, c. del rei. de Fouladou, en el Afr. occid., á 4 leg. E. de Koina.

KOUMBOU, lug. del rei. de Tenda, en el Afr.; lat. N. $24^{\circ} 11'$, long. E. $82^{\circ} 27'$.

KOUM-EL-ARAB, lug. del Alto Egipto, sobre la orilla izquierda del Nilo, á 4 leg. N. de Benisouef.

KOUM-MUSSIE, c. del Alto Egipto, en la orilla izquierda del Nilo, á 1 leg. S.-S.-E. de Keneh.

KOUM-OMBOS, c. del Alto Egipto, en la ribera izquierda del Nilo, á 17 leg. N.-O. de Assuan; lat. N. $24^{\circ} 27'$, long. E. $30^{\circ} 39'$.

KOUMYKS, horda de Tártaros mahometanos que, reunidos á los Nogais, viven en un llano arenoso al pie del mont. Cáucaso, en la orilla derecha del Terek, y estan bajo la dominacion de la Rusia.

KOUNGUL, fort. del Misore, en el Ind., á 22 leg. E. de Seringapatam.

KOUNIAKARY, c. consid. del Wouilly, en el Afr. occid., á 19 leg. E.-N.-E. de Medina.

KOUNIAKARY, c. cap. del rei. de Kassou, en el Afr. occid., cuyos alrededores estan muy bien cultivados; lat. N. $14^{\circ} 36'$, long. O. $11^{\circ} 18'$.

KOUNTASSI, c. del Guzerate, en el Ind., cerca de las lagunas salobres de Rnn.

KOUNZELGHUR, fort. del Bejapour, en el Ind., sit. entre los mont. llamados Ghauts.

KOUR (el ant. *Cyro*), rio candaloso de la Georgia, en Asia, que nace sobre los confines de la Arm., que al principio corre al N., despues al S.-E., recibe el Araxes, y desagua en el mar Caspio mas abajo de Arbalan.

KOURAT, c. del Daghestan, en Asia, sobre un r. que desemboca en el mar Caspio. Está sit. al S.-O. de Derbent.

KOURAKSISA, r. de la Georgia asiát. y uno de los brazos del Koïsou, que corre al E. en una línea paralela á este r., y desagua en el mar Caspio.

KOURDISTAN ó **KIOURDISTAN**, vasto pais de la Turq. asiát., que linda por S. con el Irak-Arabi, y está bañado por el Tigris, el Gr. Zab, etc., con una superfl. de 3,000 leg. cuad. y territ. montuoso, pero fértil, que produce toda suerte de granos, arroz, algodou, tabaco, dátiles, etc. Los Kourdos son un pueblo turcomano-tártaro, tienen la tez de un color subido, ojos peq., boca gr. y cabellos negros; hablan una mezcla del caldeo, persa y árabe; son errantes y la mayor parte ladrones, de consiguiente in-

dep., y el pais que ocupan es la Asiria propiamente dicha.

KOURILLES, cadena de peq. islas al N.-E. del Asia, entre la punta del Kamtschatka y la isla de Tehoku, que forman en el mar de Ochotsk un semicir. de unas 170 leg.; son en número de 25, incluso Jesso, de las cuales 21 se hallan bajo la dominacion de la Rus. La mayor parte de estas islas son montuosas, algunas encierran volcanes, y una niebla continua las cubre de todos lados, impidiendo por otra parte la rapidez de las corrientes el poder londear en su vecindad. Hay en ellas minas de plata, azulre, sal amoniaco, aguas sulfurosas, alerces, juncos de Esp., cañas mambus y viñas. El rei. animal cria en ellas osos, lobos, zorros blancos, negros y rojos, castores, nutrias, martas zibelinas, etc. Los Kouillos son pequeños, feos, fuertes, casi negros y ligeros, se asemejan á los hab. del Kamtschatka, pero con facciones mas regulares; son humanos, tranquilos y poligamos, y sus mugeres reservadas, tímidas y feas como ellos.

KOURKARANY, c. del rei. de Bondou, en el Afr. occid., rodeada de altas murallas, y habitada por Mahometanos; á 20 leg. O. de Fatteconda.

KOURLEPUTTOU, territ. de la costa or. de la isla de Ceilan.

KOURMISCH, c. del gob. y á 42 leg. N.-O. de Simbirsk, en la Rus. eur.

KOURNA, peq. c. del Dailour, en Afr.

KOURO, c. del territ. de Fouta-Jallon, en el Afr.; lat. N. $10^{\circ} 8'$, long. O. 8° .

KOURSK, gob. de la Rus. eur., confinante al N. con el de Orlov ó Orel, al E. con el de Voronej, al S. con la Ukrania, y al O. con el de Tchernigov. Encierra una superfl. de unas 1,400 leg. cuad. y una pob. de 1,200,000 hab. El clima es templado, el pais en general llano y muy fértil, y está regado por el Desna, el Oskol, otros 12 r. caudalosos y 500 peq. Divídese en 12 círculos, crianse en él excelentes caballos, y se extrae trigo, cáñamo, tabaco, miel, etc.

KOURSK, c. cap. del gob. de su nombre, y una de las mas ant. y fuertes del imp., con 2,400 casas; la mayor parte de madera; se exporta miel, cera, sebo, cáñamo, cuero, forros, etc. Pob. 16,000 hab.; á 57 leg. S.-S.-O. de Moscon; lat. N. $51^{\circ} 45'$, long. E. $34^{\circ} 7'$.

KOURWEY, c. del Malwah, en el Ind., sobre el r. Betnah; lat. N. $24^{\circ} 11'$, long. E. $75^{\circ} 57'$.

KOUS, c. del Alto Egipto, sobre la ribera or. del Nilo, enfrente de las minas de Tebas.

KOUSHAUB, c. de la prov. de Lahore, en el Ind., sobre el r. de Behut; lat. N. $31^{\circ} 45'$, long. E. $68^{\circ} 45'$.

KOUSHKYZERD, vasta llanura del Irak,

en Persia, que tiene 60 leg. de largo sobre 6 de ancho y se halla casi inculca.

KOUTHAE ó COCOA, isla del océano Pacíf. mer., separada de la de Neoutabou-tabou por un estrecho de 1 leg. de ancho. Es muy fértil y elevada, y está bien poblada; lat. S. 15° 55', long. O. 176° 8'.

KOU-YUEN, e. de 2ª clase de la prov. de Chen-Si, en la China; lat. N. 36° 5', long. E. 105° 40'.

KOUZNETZK, peq. e. y cap. de distr. del gob. de Tomsk, en la Rus. asiát., que está bien fortificada; lat. N. 55° 20', long. E. 85° 10'.

KOWAL, peq. e. de Polonia, en el palat. de Kalisch, á 55 leg. O.-N.-O. de Varsovia.

KOWALEWO ó SCHOENSEE, peq. e. de la reg. de Marienverder, en Prusia, rodeada de gr. lagos. Pob. 400 hab.

KOWEL ó KOWELSK, e. de Rusia, y cap. de circ. del gob. de Volhinia, sobre el Strumen, á 58 leg. de Brzese.

KOWIMA, r. de Siberia que desagua en el mar Glacial, con una e. en sus orillas, llamada Alta-Kowima; lat. N. 65° 28', long. E. 151° 15'; y otra en su emb., llamada Baja Kowima; lat. N. 68° 18', long. E. 160° 58'.

KOWNO, e. del gob. y á 28 leg. O.-N.-O. de Vilna, en Rus., en la reunion de los r. Niemen y Vilna, con comercio de trigo, miel, etc.

KOWROWA, lug. de la isla de Owihí, una de las islas Sandwick, donde el capitan Cook fue muerto en 1779.

KOYDANOVO, peq. e. del gob. y á 6 leg. S.-S.-O. de Minsk, en la Rus. eur.

KOZABAD, c. del territ. de Khowaresmie, en Asia, á 20 leg. N.-O. de Uighenz.

KOZAR ó RACSKOZAR, peq. e. de Hungría; lat. N. 20° 58', long. E. 15° 55'.

KOZELETZ, peq. e. del gob. de Tchernigov, en la Rus. eur., sobre el Ostro, á 18 leg. N.-N. de Kiev.

KOZIENICE, peq. e. de Polonia, en el palat. de Sandomir, con un palacio, á 19 leg. S.-S.-E. de Varsovia.

KOZLI, peq. e. de Persia, á 57 leg. N.-N.-E. de Sennah.

KOZLOV, c. consid. del gob. y á 19 leg. O.-N.-O. de Tambov, en la Rus. eur., sobre el peq. r. Voronej, con com. de ganado vacuno.

KOZMIN, peq. e. de la reg. de Posen, en Prusia, á 11 leg. O.-N.-O. de Kalisch.

KRAGEROE, peq. e. marít. de la Noruega, depósito de mercederías; lat. N. 58° 51', long. E. 7° 10'.

KRAHENHEIMSTELLEN, peq. e. del gr. duc. de Baden, en Alem., á 5 leg. O. de Sigmaringen.

KRAIBOURG, v. de Bav., en el circ. del Isar, sobre el Inn, con un palacio y un manantial termal; á 6 leg. O. de Burghausen.

KRAINBOURG, peq. e. del rei. de Iliria, en la Carniola, sobre el Sava, á 8 leg. O. de Leibach.

KRAKATOA, isla del mar de las Ind., en el estrecho de la Sonda, donde el aire es bastante sano, y hay un manantial caliente; lat. S. 6° 9', long. E. 102° 55'.

KRAKOW, peq. e. del duc. de Meklenbourg-Schwerin, en Alem., á 5 leg. S. de Gustrow; lat. N. 55° 58', long. E. 9° 53'.

KRALIERVA-VELIKA, peq. e. de Esclavonia, en una isla que forma el r. de Parkra, á 60 leg. S. de Viena; lat. N. 46° 44', long. E. 15° 10'.

KRALOWITZ, peq. e. de Bohemia, á 6 leg. S.-O. de Rakonitz.

KRANNICHPELD, peq. e. del prin. de Sajonia Gotha, en Alem., sobre el Ilm, á 4 leg. S. de Weimar; lat. N. 50° 51', long. E. 8° 51'.

KRANOWITZ, v. de la Silesia aust., á 4 leg. N.-E. de Tropan. — ó *Strana*, v. de la reg. de Oppeln, en Prusia.

KRAPACKS ó CARPATHES, cordillera consid. de mont. que se extienden desde el mar Negro hasta las fronteras de la Sajonia, y separan la Moravia de la Silesia, la Transilvania y la Hungría del Bukovine y de la Galicia, y la Valaq. de la Mold. Encierran minas de oro, plata, etc., y principalmente sal; y las mas elevadas son el Comnitzer-Spitze, que tiene 8,516 pies de altura, el Zentschtrich 7,961, y el Gr. Krywan 7,188.

KRAPIWNA, peq. e. de la reg. de Liegnitz, en Prusia, sobre el Oder, á 4 leg. N.-E. de Ober-Glogau.

KRAPPLITZ, peq. e. de la reg. de Liegnitz, en Prusia, sobre el Oder, á 4 leg. S. de Oppeln.

KRASNA, peq. e. de la Moravia, que se mira como un arrabal de Prerau.

KRASNIBROD, peq. e. del palat. de Semplin, en Hungría, á 14 leg. N.-E. de Eperies.

KRASNISTAV ó KRASNOSTAV, e. de Polonia, en el palat. de Lublin, sobre el Wieprz y en la orilla de un lago. Pob. 2,500 hab.; lat. N. 50° 58', long. E. 20° 46'.

KRASNOBROD, peq. e. de Polonia, en medio de un bosque, sobre el Wieprz, á 11 leg. O. de Belcz.

KRASNOE-SELO (es decir, *Bonito Lug.*), e. de Rusia, á 8 leg. de Sn. Petersburgo. — Otra en el gob. de Perm, en la Rus. eur., con un hermoso jardín botánico.

KRASNOI, peq. e. de Rus., en el gob. de Smolensko, y cap. de circ. sobre los r. de Swina y de Merika. Pob. 450 hab. — *Cholm*, otra en el gob. de Tver, sobre Mo-

tatscha. Pob. 1,776 hab.; lat. N. 55° 10', long. E. 57° 50'.

KRASNOGARSK, fort. del gob. de Oufa, en la Rus. asiát., cerca del Jaik.

KRASNOIAR, r. del gob. de Tomsk, en la Rus. asiát., que desagua en el Irtisch.

KRASNOIARSK, c. y cap. de circ. del gob. de Astrakan, en la Rus. asiát., en una isla formada por un brazo del Volga. Pob. 1,970 hab.; lat. N. 46° 29', long. E. 46° 10'.

KRASNOIARSK, c. del gob. de Tomsk, en la Rus. asiát., sobre un peq. r., que desagua á corta distancia en el Yenissei. Sus alrededores son muy fértiles: comen. en pieles, y tiene depósito de mercaderías; á 52 leg. S.-S.-O. de Yenissei. Pob. 3,450 hab.; lat. N. 56° 1', long. E. 90°.

KRASNOITJAR, c. y fuerte del gob. y á 16 leg. N. de Astrakan, en la Rusia asiát., sit. á la emb. del Volga.

KRASNO-KOUTSK, peq. c. del gob. y á 16 leg. O.-S.-O. de Kharkov, en la Rus. eur. Pob. 4,000 hab.

KRASNO-SLOBODSK, c. del gob. de Penza, en Rus., sobre el Moskva. Pob. 4,700 hab.

KRASNOSTAN, peq. c. del palat. de Lublin, en Polonia, sobre el Wieprz, á 10 leg. S.-S.-O. de Chelm. Pob. 2,500 hab.

KRASSOVA, palat. de Hungría, limitado al E. por la Transilvania, al S. por la frontera militar, y al O. por el palat. de Temesvar. Pob. 200,000 hab.

KRASZNA, cond. de la Transilvania, que comprende el territ. designado con el nombre de prov. de los Húngaros, que es límite de la Hungría. Tiene por cap. una c. del mismo nombre; sit. sobre el r. de Kraszna. Pob. 8,450 hab.

KRASZNA-HORKA, peq. c. del palat. de Gomer, en Hungría, con minas de azogue.

KRASZNO-AFIMSK, peq. c. del gob. de Perm, en Rus., sit. en el nacimiento del Oufa.

KRATZAU, peq. c. del circ. de Königgratz, en Bohemia. Pob. 1,200 hab. — V. del circ. de Bunzlau, en los límites de la Lusacia. Pob. 1,200 hab.

KRAUPEN ó GRAUPEN, c. del circ. de Leutmeritz, en Bohemia.

KRAUTA ó KRAUTHEIM, peq. c. del gr. duc. de Baden, sobre el Jaxt, á 3 leg. S.-O. de Mergentheim.

KREBEN, peq. c. y cap. de circ. de la reg. de Posen, en Prusia. El circ. de su nombre encierra 50,000 hab.

KREIBITZ, peq. c. del circ. de Leutmeritz, en Bohemia, sobre un arroyo del mismo nombre.

KREMENEZ, peq. c. de la Volhinia, en Rus., cap. de circ., á 92 leg. E. de Cracovia. Pob. 2,650 hab.; lat. N. 50° 5', long. E. 25° 21'.

KREMENTSCHOUCK, bella c. del gob.

de Pultava, en la Rus. eur., en la confl. del Kahanlick con el Dnieper, á 58 leg. O. N.-O. de Ekaterinoslav. Pob. 7,400 hab.; lat. N. 49° 3', long. E. 51° 59'.

KREMPE, peq. c. del Holstein, en Din., sobre un r. del mismo nombre; lat. N. 55° 55', long. E. 7° 5'.

KREMS, peq. c. de la Baja Austr., sobre el Danubio, con fábr. de obras de acero, á 15 leg. O.-N. de Viena.

KREMSIER ó KROMERZIZ, c. fuerte y bien construida de Moravia, en el imp. de Austr., sobre el March, con sede arzob. y un hermoso palacio, donde hay una biblioteca de 50,000 volúmenes, y una galería de pinturas; á 6 leg. S. de Olmutz; lat. N. 49° 17', long. E. 15°.

KREOUTZBOURG, peq. c. de Rus., sobre el Dvina, á 40 leg. N.-O. de Polotsk.

KRESTZY ó KRESTZOKOI, peq. c. del gob. y á 24 leg. S.-E. de Novgorod, en la Rus. eur.

KREUTZ, peq. c. de la Croacia, en el imper. de Austr., sobre el r. Gokomiszto, á 60 leg. E. de Viena.

KREUTZ (en húngaro *Krisiai-Varmegye*), cond. de la Croacia civil, sit. al S. del Drava. Encierra 265 leg. cuad. de superf. y una pob. de 67,000 hab.

KRIGSOV ó KRICSEV, peq. c. muy fuerte de la Lituania, en Rus., sobre el Sotcha, á 20 leg. S. de Mohilev.

KRIKA ó KRIKKE, territ. del Afr. occid., sit. al N.-O. del Nuevo Calabar.

KRILOV, peq. c. del gob. de Ekaterinoslav, en Rus., en la confl. del Tossniua y el Dnieper.

KRINGERFIORD, bahía del golfo de Bothnia, sobre la costa del gob. de Hernosand, en Suecia.

KRISTIAN ó NEUSTADT, lug. de la Transilvania, en el imp. de Austr., en el país llamado de los Sajones. Pob. 2,000 hab.

KRJUKOV, peq. c. del gob. de Kherson, en Rus., sobre el Dnieper.

KROEPÉLIN, peq. c. del duc. de Meklembourg-Schwerin, en Alem., á 9 leg. N.-E. de Wismar. Pob. 1,200 hab.

KROJANKE, peq. c. de la reg. de Marienwerder, en Prusia, sobre el Glumbach, con com. de granos; á 10 leg. S.-S. O. de Friedland.

KROMAUR ó KRUMAU, peq. c. de Moravia, á 7 leg. N. de Znaim.

KROMY, peq. c. del gob. y á 6 leg. S. de Orel, en la Rus. eur.

KROPIVNA, peq. c. del gob. y á 6 leg. O. de Toula, en la Rus. eur.

KROPP, v. del rei. de Iliria, en la Carniola, sobre un r. del mismo nombre, en el circ. de Laibach.

KROSNO ó KROSSEN, ant. c. de la Ga-

liticia, en el imp. de Austr., en el circ. de Jaslo, con com. consid., á 55 leg. O. de Lemberg.

KROSZNICZYN, v. de Polonia, en el palat. de Lublin, á 6 leg. S.-O. de Chelm.

KROTOSCHYN, c. y cap. de circ. de la reg. de Posen, en Prusia, con un palacio, á 11 leg. O. de Kalisch. Pob. 4,200 hab.

KROTZKA, peq. c. de la Servia, en la Turq. eur., sobre la ribera mer. del Danubio, á 6 leg. S.-E. de Belgrado.

KROUK, c. de la prov. y á 60 leg. S.-E. de Kerman, en Persia, cap. del distr. de Nurmansbur y resid. de un gobernador.

KRULICH ó GRULICH, peq. c. de Bohemia, en el circ. de Kœnigengrätz, con un palacio. Pob. 2,000 hab., á 55 leg. E. de Praga; lat. N. 54° 4', long. E. 14° 26'.

KRUMBACH, peq. c. de Bav., sobre un r. de su nombre, á 25 leg. O. de Munich.

KRUMLAU ó KRUMAU, p. c. bien edificada de Bohemia, sobre el Moldau, con un hermoso palacio, fábr. de papel, y laboreo de minas. Comunica con el Danubio por un canal, y se halla á 50 leg. S. de Praga; lat. N. 58° 59', long. E. 11° 55'.

KRZÉPICE, peq. c. de Polonia, á 21 leg. N.-O. de Cracovia.

KRZIZANAU, peq. c. de Moravia, á 9 leg. N.-O. de Brunn.

KTEIFA, peq. c. murada de Siria, en el gob. y á 9 leg. E.-N.-E. de Damasco.

KUARA, prov. montuosa de la Abisinia, en Afr., sit. cerca de las márgenes del Bahr-el-Abiad, donde el aire es mal sano.

KUBAN. V. *Kouban*.

KUBBIR (mar de), lago salobre, ó mas bien pantano del Irak, en Persia, que tiene 60 leg. de largo, 15 de ancho, y le atraviesa el camino de Koum á Herat.

KUBBIS, c. del Sigistan, en Persia, sit. en medio de un vasto desierto arenoso, sobre el camino de Kerman á Herat.

KUBIN, peq. c. del Bannat, en Hungría, enfrente de Semendria, con com. bastante consid.

KUCKHOFEN, v. de la reg. de Aquisgran, en Prusia. Pob. 1,400 hab.

KUDABASI, KABODASU ó SCALANUOVA, c. marít. de Natolia, en la Turq. eur., sobre el Adular-Denghiff, que consiste en 2 c., la turca y la giega. Comercio en vinos, granos, resina, etc. Pob. 24,000 hab.; lat. N. 57° 56', long. E. 25° 19'.

KUDACH, fuerte de la Ucrania, en Rus., sobre el Dnieper, á 40 leg. de la emb. de este r.

KUFA. V. *Koufa*.

KUFFSTEIN, peq. c. del Tirol, en el imp. de Austr., con un palacio sobre el Inn. á 17 leg. E.-N.-E. de Inspruck.

KUFT ó KEFT (la ant. *Coptos*), ant. c. del Alto Egipto, en la ant. muy flor., pero

en el día muy decaída; lat. N. 25° 50', long. E. 30°.

KUINDGRF, lug. de la reg. de Erfurt, en Prusia, con un palacio, cerca del mont. Dollman.

KUHTUR, territ. de la prov. de Cachemire, en el Ind., sit. entre los 54° y 55° de lat. N., bajo la dominación de los Afghans.

KULLA, territ. del inter. del Afr., sit. al S.-E. del país de Wangara y atravesado por un r. caudaloso del mismo nombre, que se supone es el Niger ó Quolla.

KULLO, territ. montuoso del Afr. occid., que comprende el país que se extiende á lo largo del r. Negro ó Senegal, y ofrece sitios muy pintorescos.

KULLSTEDT, lug. de la reg. de Erfurt, en Prusia, en el circ. de Mulhausen. Pob. 1,500 hab.

KULPA, r. del rei. de Iliria, que separa la Croacia de la Carniola, y desagua en el Sava.

KULSHEIM, peq. c. del princ. de Leiningen, en el gr. duc. de Baden, á 16 leg. E.-S. de Heidelberg.

KUMA. V. *Kouma*.

KUMANT, c. de la isla de Nifon, en el Japon, á 28 leg. N.-N.-O. de Meaco.

KUMAREJ, peq. c. de Persia, á 50 leg. E. de Bushir.

KUMBALIA, c. poblada y bien edificada del Guzerate, en el Ind., sit. en las márgenes del r. de Sieram. Está fortificada y hace un gr. com.; á 2 leg. del mar; lat. N. 22° 15', long. E. 67° 25'.

KUMI, isla del océano Pacíf., sit. entre la de Formosa y el Japon, que está bien poblada y cultivada; lat. N. 24° 55', long. E. 120° 59'.

KUMLINE, peq. isla del mar Báltico, con una c. de su nombre, pert. á la Rus.; lat. N. 60° 17', long. E. 18° 17'.

KUMRI-GEHEL (ó *mont. de la Luna*), cordillera consid. de elevadas mont. del centro del Afr., al S. de la Abisinia y del Darfour, en una dirección casi paralela al ecuador.

KUNA, peq. c. de Podolia, en Rus., á 6 leg. S.-E. de Braclaw.

KUNASHIR, isla del océano Pacíf., que forma una parte del archip. de las Kourilles. Tiene unas 40 leg. de largo y 15 de ancho, con una pob. de 180 hab.

KUNDAL, c. de Bengala, en el Ind., en el distr. de Tipperah; lat. N. 25° 12', long. E. 89°.

KUNDAPOUR, e. y p. de mar del Canara, en el Ind., sit. á la emb. de un r.; lat. N. 15° 53', long. E. 72° 27'.

KURGOUR, c. del gob. y á 15 leg. S. de Perm. en Rus., sit. entre los r. de Selva y de Iren. Comercio en granos, cueros, etc., y tiene minas de hierro y cobre. Pob. 6,000 hab.

KUNKA, territ. de la prov. de Orissa, en el Ind., sobre la costa del mar, invadido por los Ingleses en 1805.

KUNKAGUR, c. cap. del territ. de Kunga, sit. en la orilla del mar, y resid. de un rajah; lat. N. 20° 50', long. E. 84° 15'.

KUNO, fort. de la isla de Nifon, en el Japon, á 25 leg. O.-S.-O. de Jedo.

KUNOWITZ, peq. c. de la Moravia, en el imp. de Austr., sobre el Olshower, á 15 leg. S.-E. de Olmutz.

KUNSLADT, peq. c. de la reg. y á 15 leg. de Breslau, en Prusia.—V. de Moravia, en el eirc. de Brunn, con un palacio. Pob. 900 hab.

KUN-SZENT-MARTONY, lug. de la gr. Cumania, en Hungría, sobre el Körös. Pob. 2,200 hab.

KUN-SZENT-MIKLOS, peq. c. de Hungría, á 14 leg. S. de Pesth.

KUNZELSAU, c. comer. del Wurtemberg, sobre el Koehel, á 4 leg. N.-E. de Oehringen.

KUPIO, c. de la Finlandia, en Rus., á 90 leg. N.-N.-E. de Abo.

KUPFERBERG, peq. minería de la reg. de Reichenbach, en Prusia, en el eirc. de Schönau, cerca del Bober. Pob. 800 hab.—Peq. c. de Bav., en el eirc. del Alto Main, á 15 leg. N.-E. de Bamberg.—Otra c. de la reg. de Liegnitz, en Prusia, sobre el Bober, á 6 leg. S.-O. de Janer.

KUPINOWA, v. fort. de Hungría, sobre el Sava, á 6 leg. S.-S.-O. de Belgrado.

KUPPENHEIM, peq. c. del gr. due. y á 2 leg. N. de Baden, sobre el Murg.

KUR. V. *Kour*.

KURGAN, r. del Khorassan, en Persia, que desagua en el mar Caspio.

KURGOMAN, c. de la prov. de Gundwana, en el Ind., sit. en un pais desierto; lat. N. 25° 11', long. E. 80° 5'.

KURGOS, isla de la Nubia, en Africa.

KURIAL, p. de mar de la prov. de Oman, en Arabia, á 8 leg. S.-E. de Mascate.

KURMUNAH, peq. c. de la Tart. indep., en Asia, á 5 leg. E. de Bokhara.

KURNC, peq. c. de la reg. y á 5 leg. S.-E. de Posen, en Prusia.

KURSK. V. *Koursk*.

KURTOVIASIG, peq. c. del gob. de Viena, en Rus., á 6 leg. E.-N.-E. de Miedniki.

KURZELOW, peq. c. de Polonia, en el palat. de Sandomir, cerca del r. Pilica.

KUSMODEMIANSK, c. del gob. y á 45 leg. N.-O. de Kazan, en la Rus. eur., cap. de eirc., sobre el Volga; lat. N. 56° 26', long. E. 44° 60'.

KUSNETZK, c. cap. de eirc. del gob. y á 45 leg. N. de Saratov, en la Rus. eur. Pob. 4,500 hab.

KUSSNACHT, linda v. del cant. de

Schwitz, en Suiza, sobre el lago de Waldstad y el peq. r. de Rigsberg, en cuyas cercanías se ven las ruinas del palacio de Gessler, y la gruta en donde Guillelmo Tell mató de un tiro de flecha á este gobernador; á 2 leg. N.-E. de Lucerna.—Lug. sobre el lago, y á 4 leg. S. de Zurich.

KUTAIEH ó **KIUTAIEH**, c. cap. de la Natolia, en la Turq. asiát., sit. al pie de una córdillera de mont., en la orilla de un llano fértil, con casas gr. y ricamente amuebladas, hermosas fuentes, 50 baños públicos, 50 mezquitas, 4 iglesias armenias y 1 griega. Pob. de 50 á 60,000 hab.; lat. N. 39° 2', long. E. 27° 52'.

KUTEIS ó **KIT AIS**, c. de la Georgia as., cap. del Imerette, á 15 leg. N. de Alkasike.

KUTNO, c. de Polonia, á 22 leg. O. de Varsovia.

KUTSCHUCK, lug. de la Romania, en la Turq. eur., sobre el Dristra, donde en 1771 se concluyó un tratado de paz entre la Rus. y la Puerta.

KUTTENBERG ó **HORA-KUTTDA**, c. minera de la Bohemia, en el eirc. de Czaslau, con un palacio real llamado Hof, una hermosa iglesia catedral, fáb. de indianas, de polvos, etc., y beneficio de minas. Pob. 6,500 hab.; á 16 leg. E.-S. de Praga.

KUTTLAU, peq. c. de la reg. de Liegnitz, en Prusia, á 2 leg. N.-N.-O. de Gross-Glogau.

KUTTORE, fort. célebre del Cafristan, en Asia.

KUTY, c. de la Galicia, en el imp. de Aust., á 25 leg. S.-S.-E. de Halicz.

KUWNIK, c. de la reg. y á 5 leg. S.-S.-E. de Posen, en Prusia.

KUYNDER, peq. p. de mar de la Frisia, en los Países-Bajos, á la emb. de un r. del mismo nombre en el Zuyderzee.

KUZENHAUSEN, v. de Fr., en el Bajo Rhin, á 5 leg. N. de Strasburgo. Pob. 1,000 habit.

KWANSCHGARA, fort. del Imerette, en Rus.

KWIECISZEWO, c. y cap. de eirc. de la reg. de Bromberg, en Prusia, sobre los r. Kijannizo y Panna y una parte del lago Goplo.

KYBOURG, v. del cant. de Zurich, en Suiza, ant. cap. del cond. de su nombre.

KYLA, c. de Suecia, en el Gothland occid., á 9 leg. S.-E. de Carlstad.

KYLBURG, peq. c. de la reg. de Treves, sobre el Kyll, á 12 N.-N.-E. de Luxemburgo.

KYLL, peq. r. de la prov. prusiana del Bajo Rhin, que desagua en el Mosela mas abajo de Treves.

KYMMENEGARD, prov. de la Finlandia, cedida en 1809 por la Suecia á la Rus., encierra unas 660 leg. cuad. de superf. y una pob. de 125,000 hab. Produce cáñamo y lino en abundancia. Tiene un gr. número

de r., lagos y bosques, y cria muchos reungíferos.

KYMOULLUNY, territ. de la Mold., en la Turq. eur., rodeado de altas mont., que comprende 15 lug.

KYNDI, c. del Bahar, en el Ind.; lat. N. 124° 15', long. E. 82° 45'.

KYRAGUR, c. del Gandwanah, en el Ind., pert. á un jefe goando, tribut. del rajah de Nagpore; lat. N. 21° 27', long. E. 79° 12'.

KYRAUT, territ. del Ind., sit. entre los

27° y 28° de lat. N., y regado por el Tista.

KYRITZ, peq. c. y cap. de circ. de la reg. de Postdam, en Prusia, sobre un arroyo, á 18 leg. N.-O. de Berlin; lat. N. 52° 26', long. E. 10° 6'. — En sus inmediaciones hay 3 lagos llamados Bork, Stolp é Inferior, que se comunican entre sí por un canal.

KYRO, c. cap. de los Kalkas, pueblo que habita en un país sit. al N. de la China.

KYS-ALMAS, lug. de la Transilvania, en el imp. de Aust., en el palat. de Huniád, con minas de oro y plata.

L.

LA, r. de la China, que despues de un curso de 160 leg. desagua en el Yang-Tse-Kiang.

LAA, LAABA ó LAHA, peq. c. de la Baja Aust., sobre el Theia, á 15 leg. N.-O. de Viena; lat. N. 48° 45', long. E. 13° 55'.

LAACH-AM-JAUERLING, peq. c. de la Baja Aust., cerca del Danubio, á 4 leg. O.-S.-O. de Stein.

LAALAND, LALAND ó LOLLAND, isla de Din., sit. á la entrada del mar Báltico, cerca de la costa de la isla de Seeland. Tiene unas 25 leg. de largo, sobre 5 á 6 de ancho y una superf. de 40 leg. cuad. y 58,000 hab. de pób. El terreno es muy fértil, y produce trigo y toda suerte de granos; pero el aire es mal sano, á causa de la humedad, y su cap. es Naskow; lat. N. 54° 45', long. E. 9° 5'. — Obispado que comprende las islas de Laland y de Falster, y encierra 58 leg. cuad. de superf. y una pób. de 56,000 hab.

LAARAT, isla del mar de las Ind., al N. de Timor.

LAAREN, 2 lug. de los Países Bajos, uno en el Norte Hol. y otro en el Gueldre.

LAAS ó LOSCH, peq. c. de rei. de Iliria, en el imp. de Aust., sobre el Bolk, á 9 leg. E.-N.-N. de Trieste. — V. de Fr., en los Países Bajos, á 3 leg. S.-O. de Orthez.

LAASPIE, peq. c. de la reg. de Coblenza, en Prusia, sobre el Lahn, á 30 leg. E. de Colonia; lat. N. 50° 55', long. S. 6° 10'.

LABA, r. del gob. del Cáucaso, en la Rus. asiát., que baja del Cáucaso y desagua en el Kouban, en Oust-Labinskaia.

LABADIA, fuerte c. del rei. Lomb. Ven., sobre el Adige, á 6 leg. N.-O. de Rovigo.

LABAJOS, v. de Esp., prov. de Segovia, sit. en el camino real de Madrid á Valladolid, Salamanca y Galicia, junto al Almarsa, sobre el cual tiene un buen puente; á 7 leg. de Segovia y 10 de Guadarama. Pób. 900 hab.

LABAPI, r. consid. de Chile, en la Amér. Mer., que desagua en el océano Pacíf., y forma una peq. bahía; lat. S. 37° 56'.

LABATA, v. de Esp., en Aragón, á 4 leg. E. de Huesca. Pób. 580 hab.

LABATUT, v. de Fr., en las Landas, á 5 leg. S.-E. de Dax.

LABENAGON, c. del imp. Birman, en Asia, sobre el Irraoduady, á 40 leg. N. de Ummerapoura.

LABER, v. de Bav., sobre un r. de su nombre, que nace cerca de Nemmark, y desagua en el Danubio mas arriba de Ratisbona.

LABES, peq. c. de la reg. de Stettin, en Prusia, sobre el Rega, á 14 leg. N.-E. de Stargard; lat. N. 53° 55', long. E. 13° 25'.

LABIA, peq. c. de la Servia, en la Turq. eur., á 28 leg. S.-O. de Nissa.

LABIAU, peq. c. de la reg. y á 10 leg. E.-N.-E. de Königsberg, en Prusia, sit. á la emb. del Deine, en el Curische-Haff, con un palacio. Pób. 2,400 hab.; lat. N. 54° 21', long. E. 18° 46'.

LABINSKAIA. V. *Oust-Labinskaia*.

LABISCHEN, peq. c. de la reg. de Bromberg, en Prusia, en una isla formada por el Netz. Pób. 2,000 hab.; á 15 leg. O. de Gnesen.

LABO, c. sobre la costa occid. de la isla de Sumatra, en el mar de las Ind., que comer. en pimienta; lat. N. 5° 20'.

LABON, c. de la costa de la isla de Sumatra, en el mar de las Ind., á 60 leg. S.-S.-E. de Acheen; lat. N. 5° 10', long. E. 94° 20'.

LABOR (Tierra de) (en italiano *Terra di Lavoro*), prov. sit. en la parte N.-O. del rei. de Nápoles, confinante al N. con los Abruzzos, al E. con el cond. de Molisa, al S. y al S.-O. con el Princ. ultr., el golfo de Nápoles, el mar de Toscana y la Campaña de Roma. Tiene unas 60 leg. de largo sobre 8 á 10 de ancho, y 520,000 hab. En su delicioso, poblado y fértil territ. se coge trigo, vino, aceite, toda clase de frutas, y cria mucho ganado. A lo largo de la costa el terreno es unido, pero en el inter. la atraviesan muchas ramas de los Apeninos, de donde sacan

su origen el Volturno, el Glanio, el Garagliano y otros r. que bañan esta prov. La Tierra de Labor se divide en 5 distr.; su princip. p. es Gaeta, la cap. Capua, y se hallan en ella la c. de Nápoles y el mont. Vesuvio.

LABOUAN, isla del mar de las Ind., sit. sobre la costa N.-O. de Borneo; lat. N. 5° 20', long. E. 112° 40'.

LABOUER (Su.), peq. c. de Fr., en las Landas, sobre el r. de Bas, á 4 leg. N.-O. de Mont-de-Marsan.

LABRADIO, v. de Port. prov. de Extremadura, sit. enfrente de Lisboa, sobre la márgen opuesta del Tajo, á 1 leg. de la Mourta y 2 de Lisboa. Pob. 598 hab.

LABRADOR ó NUEVA BRETAÑA, gr. península de la Amér. sept., sit. entre los 50° y 60° de lat. N. Tiene por límites al N. el estrecho de Hudson, al O. las bahías de James y Hudson, al S. el Bajo Canadá y el golfo de Sn. Lorenzo, y al E. el océano Atl. Es montañoso y sumamente frío, y ningún líquido está exento de helarse; en el mes de mayo comienzan los hielos á desaparecer, y en junio y julio los calores son tan excesivos como en los climas mas mer. Habitan este pais dos razas de individuos, los Mountaineers (*Montanese*), y los Esquimales: los primeros ocupan el inter. y los otros las costas; pero estos se han ido retirando hácia el N. en consecuencia de sus contiendas con los primeros; siendos unos y otros peq., pero robustos, y sus casi únicas ocupaciones la pesca de la ballenas y demas cetáceos y la caza de gamos, búfalos, castores, lobos, zorros, marjás, nutrias, etc. Tiene el Labrador muchos p. capaces y seguros, y en la costa or. se han formado muchos establec. moravos, de los cuales el mas consid. es Nain.

LABRAZA, v. de Esp., prov. de Alava, á 2 leg. de Viana y 3 de la Guardia. Pob. 182 habit.

LABREDE, lug. de Fr., en el Gironda, patria de Montesquieu; á 41 leg. S. de Burdeos.

LABRIT, v. de Fr., en las Landas, á 6 leg. de Mont-de-Marsan.

LABTSCHA, c. del inter. del Asia. sit. al N. del desierto de Cobí, á 70 leg. E.-S. de Oramsdu.

LABY, c. consid. del rei. de Fouta-Jallon, en el Afr. occid., frecuentada por los mercaderes del Tomboncton; á 29 leg. N.-O. de Timbou. Pob. 5,000 hab.

LAC ó LAGO (circ. del) (*Seckreis*), uno de los 7 circ. del gr. duc. de Baden, limitado por el E. con el Wurtemberg y el prime. de Hohenzellern-Sigmaringen, por el S. con el lago de Constanza, el Rhin, la Suiza y el circ. del Treisam, por el O. con el mismo circ., y por el N. con el Wurtemberg y el

circ. del Kinzig. Tiene 145,000 hab. de pob. y por cap. á Constanza.

LACAB, lug. de Esp., en Navarra, á 2 leg. de Estella. Pob. 220 hab.

LACEDEMONIA. V. *Misitra*.

LACENAS, lug. de Fr., en el Ródano, á 1 leg. de Villafranca.

LACEPEDE, grupo de peq. islas sobre la costa N.-O. de la Nueva Hol., en el océano Pacif. mer.; lat. S. 16° 43', long. E. 114° 48'.

LACHAR, lug. de Esp., prov. y á 4 leg. O. de Granada. Pob. 467 hab.

LACHEN, peq. c. del cant. de Schweiz, en Suiza, sobre el lago de Zurich. — V. del circ. del Rhin, en Bav.

LACHISA, prov. de Arabia, en Asia, que se extiende á lo largo de la costa S.-O. del golfo Pérsico, cuyo inter. no consiste sino en vastos arenales; pero la parte inmediata al mar se halla muy poblada, es muy fértil, y se coge en ella arroz, algodón, dátiles, etc. Los asnos y caballos de esta prov. son muy estimados. Su p. princip. es Ras el-Khima, y este pais, en otro tiempo sujeto á la Turq., en el dia es indep. — C. cap. de la prov., sit. cerca del r. de Astam, que en su emb. forma una especie de bahía enfrente de las islas de Bahrein; lat. N. 26° 56', long. E. 46° 14'.

LACÓT, lug. de Esp., en Cataluña, á 1 leg. de Olot. Pob. 490 hab.

LACUEDIVAS, archip. bastante consid. de la costa occid. del Malabar, en el mar de las Indias, entre los 8° y 15° de lat. N. Hay 19 islas mas notables que las otras, pero las mas de ellas son de difícil acceso. En 499 las descubrió Vasco de Gama, y en cierto modo dependen del Canauore. Abundan en cacao, vigos, frutas, etc.

LACUNZA, v. de Esp., en Navarra, á 6 leg. N.-O. de Pamplona. Pob. 774 hab.

LACZHAZA, c. de la peq. Kumania, en Hungría, sobre el Danubio, á 9 leg. S. de Buda. Pob. 2,900 hab.

LADACK, c. del Thibet, en Asia, cerca del nacimiento del Ganges; lat. N. 34° 30', long. E. 74°.

LADENBOURG, peq. c. del gr. duc. de Baden, en Alem., sobre el Neckar, á 2 leg. E. de Mannheim; lat. N. 49° 27', long. E. 6° 20'.

LADIK ó LADIKIEH (la ant. *Laodicea*), peq. c. de la Natolia, en la Turq. asiát., á 12 leg. O. de Konieh.

LADOGA, lago de Rus., sit. al E. del golfo de Finlandia, con el cual comunica por el Neva, y entre los gob. de Sn. Petersburgo, Olonetz y Viborg, con 55 leg. de largo sobre 30 de ancho y una superf. de 595 leg. cuad. Este lago, el mayor de la Eur. es muy abundante en pescado, y Catalina II

habiendo hecho ahondar varios canales que le unian con el Volga, consiguió por este medio abrir la comunicacion del mar Báltico con el Caspio; á 12 leg. E. de Sn. Petersburgo.

LAGRONES (islas de los), grupo de 15 islas; sit. en el océano Pacif., al O. de las Filipinas, entre los 15° 25' y 20° 20' de lat. N., y los 141° y 142° 15' de long. E. Fueron descubiertas en 1521 por Magallanes, y en 1665 tomó posesion de ellas Miguel Lopez de Legazpia, en nombre de Felipe II, rey de España. El clima es bastante templado, y el suelo produce el árbol del pan, arroz, naranjas, limones, nuez de coco, añil, betel, bananas, melones y otras producciones. Crianse en ellas caballos, ganado vacuno, lanar, cabrio y de cerda, aves acuáticas y pescados, etc. De las 15 islas, únicamente 5 estan habitadas, que son: Guam, Rota y Saypan, cuya pob. es de 1,500 hab., y los Españoles habian hecho de ellas un apostadero para los galiones de Manila, y á este efecto mantenian una pequeña garnicion en la isla de Guam.

LADRUÑAN, v. de Esp., en Aragon, á 5 1/2 leg. de Alcañiz. Pob. 557 hab.

LAFOURCHE, cond. de la Luisiana, en los Est. Unid., sobre el golfo de Méjico, y al O. del Misisipi. Pob. 4,487 hab. — Brazo del Misisipi, que desagua en el golfo de Méjico.

LAGARTERA, v. de Esp., prov. de Toledo, á 6 leg. de Talavera. Pob. 1,441 hab.

LAGATA, v. de Esp., en Aragon, á 10 leg. de Zaragoza. Pob. 557 hab.

LAGE, peq. c. del gr. duc. de Mecklenbourg-Schwerin, en Alem., sobre el Rekenitz, á 4 leg. S.-O. de Rostock.

LAGENS, c. sobre la costa or. de la isla de Flores, una de las Azores. Pob. 1,400 hab.

LAGERS (Sn.), v. de Fr., en el Rodano, con buenos vinos; á 5 leg. N. de Villafrañca.

LAGIDA, r. de la isla de Cuba, que desagua en el mar, en la Habana.

LAGISHAN. V. *Lahijan*.

LAGMANSIOLM, peq. isla sobre la costa mer. de la Noruega, pertrechada de numerosas baterias, enfrente de la entrada del p. de Christiansand.

LAGNIEU, peq. c. de Fr., en el Ain, á 5 leg. S.-O. de Belley.

LAGNY, peq. c. de Fr., en el Sena y Marne, sobre el Marne, á 6 1/2 leg. E.-N.-E. de Paris.

LAGO, lug. de Esp., prov. de Leon, á 4 leg. E. de Ponferrada. Pob. 260 hab.

LAGOA, v. de la prov. de los Algarves, en Port., á 2 leg. N.-E. de Silves. Pob. 5,052 hab.

LAGO NEGRO, c. de la Basilicata, en

Nápoles, al pie de los Apeninos, cerca de un lago del mismo nombre, á 5 leg. E. de Policastro. Pob. 5,000 hab.

LAGOR, v. de Fr., en los Bajos Pirineos, á 4 leg. S.-E. de Orthez.

LAGOS, ant. c. y plaza de armas import. de Port., en la prov. de Algarve, protegida por muchos fuertes y una ciudadela, sit. cerca del mar, con un p. capaz y cómodo; pero cuya entrada, expuesta al viento del S.-E., ofrece algunas dificultades. En sus cercanias se coge vino excelente. Pob. 6,795 hab.; á 55 leg. S. de Lisboa; lat. N. 58°, long. E. 11° 9'. — C. del arch. Griego, al E. del golfo de Contessa, y al N. de la isla de Lemnes; lat. N. 40° 58', long. E. 22° 45'. — R. y bahía del Afr. occid., que forma el limite or. de la costa de los Esclavos; lat. N. 6° 20', long. E. 1° 10'. — C. de la intend. y á 25 leg. N.-E. de Guadalajara, en Méjico, sit. en un llano muy fértil; lat. N. 21° 27', long. O. 103° 52'.

LAGO SALSO, lago del rei. de Nápoles, sobre la costa de la Capitanata, á 5 leg. S. de Manfredonia.

LAGO SANTO, v. de los Est. Pontif., en la delegacion de Ferrara, á 3 leg. N.-O. de Gomacchio.

LAGOUN, isla del océano Pacif. mer., descubierta por Cook en 1769; lat. S. 18° 47', long. O. 141° 48'.

LAGOW, peq. c. de la reg. de Francfort del Oder, en el circ. de Sternberg, sobre un lago, con un palacio. — Otra en el palat. de Cracovia, en Polonia.

LAGOWA, peq. c. del palat. y á 14 leg. de Sandemir.

LAGRAN, v. de Esp., prov. de Alava, á 1 leg. de Bernedo. Pob. 460 hab.

LAGRANGE, peq. isla, sit. á la entrada de la bahía de Champany, en el océano Pacif. mer.

LAGUARES, lug. de Esp., en Aragon, á 2 leg. de Beavarré. Pob. 550 hab.

LAGUNA, v. de Esp., prov. y á 1 leg. de Valladolid, sit. entre los r. Duero y Pisuerga. Pob. 585 hab. — C. de la Nueva Galicia, en la Amér. mer., cap. de una prov. de su nombre, sit. sobre las orillas del r. de las Amazonas, al N.-E. de Guadalajara. — C. de Quito, en la Amér. mer., cap. de la prov. de Manias; lat. S. 5° 13'. — (*la*), lug. de Esp., prov. y á 7 leg. de Soria. Pob. 800 hab. — *de Cameros*, v. de Esp., prov. de Soria, á 7 leg. de Logroño. Pob. 955 hab. — *de Contreras*, v. de Esp., prov. de Burgos, á 2 leg. de Castriello de Duero, en el camino de Segovia. Pob. 250 hab. — *de Negritos*, v. de Esp., prov. y á 6 leg. de Leon. Pob. 870 hab. — *de la Sal*, lago de Esp., prov. de Sevilla, entre Osuna y Antequera, que tiene 5 leg. de circunferencia, mas de una de largo y casi otra de ancho. Llámase de la

Sal, porque toda el agua que allí se recoge, sin embargo de ser dulce, se convierte en sal. — *de la Somoza*, v. de Esp., prov. y á 9 leg. de Leon, sit. en una llanura cerca del r. Duerna. Pob. 510 hab. — *Dalga*, v. de Esp., prov. y á 5 leg. de Leon, al O. de la vega de la Bañeza. Pob. 511 hab. — (*Sn. Cristobal de la*), c. cap. de la isla de Tenerife, una de las Canarias, sit. sobre una mont. que se eleva á unos 2,000 pies sobre el mar, y rodeada de jardines, bosques de laureles, mirtos, etc. Esta c. ha decaido mucho desde que su p., llamado Garaehico, fue destruido por una erupcion del volcan. Pob. 9,000 hab.; lat. N. 28° 28', long. O. 18° 40'.

LAGUNARROTA, lug. de Esp., en Aragon, á 2 1/2 leg. de Barbastro. Pob. 350 hab.

LAGUNAS DE VENECIA (las), pantanos en medio de los cuales está sit. la c. de Venecia, que comunican con el mar. V. *Venecia*.

LAGUNILLA, r. del Nuevo rei. de Granada, en la Amér. mer., que desagua en el Cauca. — (*la*), lug. de Esp., prov. y á 14 leg. de Salamanca. Pob. 1,050 hab. — ó *Ventas Blancas*, v. de Esp., prov. de Soria, á 3 leg. de Logroño. Pob. 1,000 hab.

LAGUSI, v. de Egipto, en el Mediter., á 14 leg. E. de Alberton.

LAHAR, c. de la prov. de Agra, en el Ind., perten. á los Ingleses; lat. N. 26° 13', long. E. 76° 39'.

LAHDAÏCK, territ. montuoso del Ind., sit. entre los 54° y 57° de lat. N., perten. al lama de Thibet, y limitado por el N.-E. con el Thibet, y por el O. con el Cachemire. — C. cap. del territ., que hace un gr. com. con el Thibet, la China y el Cachemire.

LAHIJAN, c. de Persia, en otro tiempo cap. del Ghilan, á 3 leg. E. de Reshed.

LAHISZYN, c. del gob. de Minsk, en Rus., á 5 leg. N. E. de Pinsk.

LAHN ó LEUN, v. de la reg. de Liegniz, en Prus., sobre el Bober. Pob. 900 hab. — R. del gr. duc. de Nassau, en Alem., que desagua en el Rhin, mas arriba de Coblenza.

LAHNBERG, c. del gr. duc. de Nassau, en Alem., sobre el Lahn, á 4 leg. S. de Dinembourg.

LAHNSITZ (en húngaro *Eschlesz*), v. del palat. de Presburgo, en Hongria, sobre el Schwarzen-Wasser, con un palacio perten. al príncipe de Esterhazi; lat. N. 49° 12', long. E. 14° 5'.

LAHNSTEIN, peq. c. del duc. de Nassau, en Alem., sobre el Rhin, á 2 leg. E. de Coblenza.

LAHOLM, c. y p. de mar de la prov. de Halland, en Suecia, cerca del mar Báltico, que en 1802 fue reducida á cenizas por un

incendio; á 20 leg. N. de Copenhague; lat. N. 56° 32', long. E. 10° 44'.

LAHORE, prov. consid. del Indost., el ant. rei. de Poro, sit. entre los 50° y 54° de lat. N., que tiene 150 leg. de largo, sobre 90 de ancho. Está regado por un gr. número de r.; es muy fértil, y sería el pais mas rico de todo el Ind. sin las guerras continuas en que se hallan los peq. gefes que le gobiernan. — C. cap. de la prov., que durante muchos años lo fue de todo el Indost., sit. sobre la márgen S.-E. del r. Ravey, con manufact. de indianas, tapicería, armas, etc.; á 94 leg. N.-O. de Delhi, y 115 N.-O. de Agra; lat. N. 51° 40', long. E. 70° 50'.

LAHORY-NEPAUL, c. del Nepaul, en el Ind., sobre el Sursully; lat. N. 27° 42', long. E. 82° 55'.

LAHOU, c. y p. de la costa del Marfil, en Afr., que comer. en dientes de elefantes; lat. N. 5° 20', long. O. 2° 45'.

LAHR, peq. c. y cap. de bailiage del gr. duc. de Baden, en el circ. del Kinzig, con manufact. de lana, algodón, lienzos, tabaco, etc.; á 9 leg. N. de Fribourg. Pob. 4,400 hab.; lat. N. 47° 21', long. E. 5° 57'.

LAIBACH. V. *Laybach*.

LAIBITZ ó LEIBITZ, peq. c. del palat. de Zyps, en Hungría, sobre el Laibitzerbach, con fáb. de paños, lienzos, tabaco de polvo, etc. Pob. 2,500 hab.; lat. N. 40° 6', long. E. 18° 8'.

LAIGNES, v. de Fr., en la Costa de Oro, con fáb. de lana, sombreros, lienzos, etc.; á 3 leg. E. de Chatillon del Sena. Pob. 1,600 hab.

LAILLY, v. de Fr., en el Loiret, á 2 leg. E. de Beaugenci.

LAINA, lug. de Esp., prov. de Guadalupe, á 3 leg. de Medinaceli. Pob. 415 hab.

LAINDRY, v. de Fr., en el Yonne, á 3 leg. S.-O. de Auxerre.

LAINO, v. de la Calab. citer., en Nápoles, á 12 leg. E. de Palicastro.

LAIÑO, feligresía de Esp., en Galicia, á orillas del r. Ulla, que es navegable desde el puente Cesures, por subir hasta allí la marea, y estar casi á nivel con el mar por espacio de 5 leg. Pob. 915 hab.

LAISCHER ó LAISZER, c. del gob. y á 16 leg. S.-E. de Kazan, en Rus., sit. sobre el Kamamon, no lejos de la confl. de este rio con el Volga; lat. N. 55° 20', long. E. 46° 54'.

LAI-TCHOU-FOU, c. de 1ª clase de la prov. de Chang-Long, en la China, sobre la costa mer. del golfo de Pe-Tche-Li; lat. N. 57° 9', long. E. 112° 26'.

LAITHAFALU, peq. c. de Hungría, sobre el Laitha, á 4 leg. S.-S.-O. de Presburgo.

LAJOUN, c. del Mazanderan, en Persia, cerca de la costa del mar Caspio, á 8 leg. E. de Reshed.

LAKEN, lug. de los Países Bajos, con un hermoso palacio, cerca de Bruselas.

LAKO, rei. de Asia, sit. al otro lado del Ganges, entre el Tunquin, el Laos y la China, del cual solo se conoce el nombre.

LALA, peq. c. sobre la costa N.-O. de la Morea.

LALBENC, v. de Fr., en el Isere, cerca de Sn. Marcelino.

LALBENQUE, peq. c. de Fr., en el Lot, á 4 leg. S.-E. de Cahors.

LALEU, 2 v. de Fr., una en el Charenta Infer. y otra en el Somme.

LALSK, c. del gob. de Vologoda, en Rus., sobre el Loya; á 20 leg. E. de Oustioug.

LALUENGA, lug. de Esp., en Aragon, sit. en el camino de Barbastro á Huesca, cerca del r. Alcanadre, á 2 1/2 leg. de Barbastro. Pob. 674 hab.

LALUEZA, lug. de Esp., en Aragon, sit. á orillas del r. Isuela, á 10 leg. de Zaragoza. Pob. 500 hab.

LAMAGE, v. de Fr., en el Ardeche, á 1 leg. N.-E. de Tournon.

LAMALMON, elevada mont. de Abisinia, que atraviesan las caravanas que van de Massuah á Gondar.

LAMAROSA, v. de Port., prov. de Extremadura, sit. en la parte mer. del Tajo, á 5 leg. E. de la villa de Mnyen y 1 N. de Cornuche. Pob. 258 hab.

LAMAS, prov. del Perú, que tiene por cap. una c. de su nombre; lat. S. 7° 5'. — *de Orellaan*, v. de Port., prov. de Tras os Montes, á 6 leg. N.-O. de la Torre de Moncorvo.

LAMAY, isla habitada del mar de las Ind., á 4 leg. de Formosa; lat. N. 22° 22'.

LAMBACH, v. de la Alta Austria, sobre el Traun, que comer. en sal; á 4 leg. N.-N.-E. de Vocklabruck. Pob. 3,000 hab.

LAMBALLE, peq. c. de Fr., en la Costa de Oro, que tiene fábr. de telas, lencería, curtidos, y comer. en granos, miel, etc.; á 5 leg. S.-E. de Sn. Briens. Pob. 3,900 hab.; lat. N. 48° 28', long. O. 4° 44'.

LAMBAYEQUE, c. de la intend. y á 39 leg. O.-N.-O. de Trujillo, en el Perú, sit. sobre el r. de su nombre, en un hermoso país, sobre el camino de Guayaquil á Lima. Pob. 8,000 hab.

LAMBERTO (Sn.), v. de Fr., en el Maine y Loira, á 1 leg. N. de Saumur. — *de Lattay*, otra en el mismo depart.

LAMBERTO (Sn.), c. del Canadá, en la Amér. sept., sobre el r. de Sn. Lorenzo; lat. N. 45° 54', long. O. 75° 34'.

LAMBESC, peq. y linda c. de Fr., en las Bocas del Ródano, con fábr. de seda; á 15 leg. de Mersella. Pob. 4,000 hab.

LAMBETH, lug. de Ingl., en Surrey, que en parte forma la parte occid. de la c. de Londres, y entre cuyos edificios se distingue el palacio del arzob. de Cantorbery, sit. en la orilla del Támesis.

LAMBEY, v. de Fr., en los Bajos Pirineos, á 7 leg. N.-E. de Lescar.

LAMBRECHT (Sn.), v. del circ. del Rhin, en Bav., cerca de Nenstadt. — Otra de la Stiria, en el imp. de Aust., en el circ. de Judentbourg, á 2 leg. E. de Muhrau.

LAMBRO r. de Italia, que sale del lago de Como y desagua en el Pó, mas abajo de Plasencia.

LAMBSHEIM, peq. c. del circ. del Rhin, en Bav., á 3 leg. O. de Mannheim.

LAMEGO, c. episc. de la Beira, en Port., sobre el Balsamon, cerca de su conflu. con el Duero, con com. de caballos; á 20 leg. S.-E. de Braga. Pob. 9,000 hab.; lat. N. 41° 12', long. O. 12° 48'.

LAMGROIVA, v. de Port., prov. de la Beira, sobre la orilla izquierda del r. Lamegal, á 6 1/2 leg. N. de la Guarda. Pob. 704 hab.

LAMISA, peq. c. del Carduel, en la Georgia asiát.; á 25 leg. O. de Teflis.

LAMJUNGH, territ. de la parte sept. del Indost., que es tribut. del Nepaul, cuyas c. princ. son Mueundnah y Lantaghur.

LAMLASH, buen p. sobre la costa S.-E. de la isla de Arian, en Escocia; lat. N. 55° 53', long. O. 49° 19'.

LAMO, rei. é isla del Africa, sobre la costa de Melinde, sit. entre el rei. de Ampaze y el de Melinde; lat. N. 1° 50', long. E. 59°.

LAMONA ó AMONA, rio de Italia, que baja de los Apeninos y desagua en el golfo de Venecia.

LAMOTTA, peq. c. del rei. Lomb. Ven., en el territ. de Treviso, sobre el Livenza. Pob. 1,800 hab.

LAMPA, territ. de la ant. intend. de Cuzco, en el Perú, sobre los confines de la república de Buenos Ayres. Tiene 50 leg. de largo y 20 de ancho, y cria mucho ganado vacuno. — C. cap. del territ., á 39 leg. S. de Cuzco; lat. S. 14° 55', long. O. 84° 4'.

LAMPANGUI, elevado monte de Chile, en la Amér. mer., que hace parte de la cordillera de los Andes, y es cél. por sus minas de oro, plata, etc.; á 80 leg. de Valparaiso; lat. S. 55° 18'.

LAMPEDA, r. de Esp., en Aragon.

LAMPEDOUZA, peq. isla del Mediter., sobre la costa de la reg. de Tunez, con suelo fértil y un buen p., pero inhabitada, y cerca del sitio donde la escuadra de Carlos Quinto naufragó en 1552; á 25 leg. O. de Malta, 55 de Sicilia y 58 S.-E. de Tunez; lat. N. 55° 40', long. E. 10° 4'.

LAMPERTHEMI, gr. lug. del gr. duc,

de Hesse - Darmstadt, á 4 leg. S.-O. de Worms. Pob. 2,000 hab.

LAMPOUNG, territ. de la parte mer. de la isla de Sumatra, que se extiende á lo largo de la costa y posee muchas bahías, entre las cuales la mas consid. es la de Lampoung.

LAMPSAQUE, LAMPSAKI, LAPSAKI ó LAMSAKI, c. de la Natolia, en la Turq. asiát., sit. á la emb. sept. del estrecho de los Dardanelos, célebre por sus vinos; á 40 leg. O.-S. de Constantinopla; lat. N. 40° 20', long. E. 24° 24'.

LAMSKOI, peq. c. del gob. y á 20 leg. N.-O. de Moscon, en Rus.

LAMSPRINGE, v. del princ. de Hildesheim, en Hanover, sobre el Lamnu, con un lindo palacio. Pob. 1,150 hab.

LAMVILLE, r. del Vermont, en los Est. Unid., que desagua en el lago Champlain.

LAMUZA, peq. r. de la Natolia, en la Turq. asiát., con una c. del mismo nombre en su emb.; á 10 leg. O. de Taise.

LAN, c. de 2ª clase de la prov. de Pe-Tche-Li, en la China, sobre un rio que desemboca en el golfo de Pe-Tche-Li.

LAN ó LAN-CHEOU, c. de 2ª clase de la prov. de Chan-Si, en la China; lat. N. 56° 6', long. S.-E. 100° 9'.

LANAJA, v. de Esp., en Aragon. Pob. 849 hab.

LANARK, peq. c. de Escocia, cap. del Lanarkshire, sit. en un terreno delicioso, con manufac. de algodón. Pob. 5,000 hab.; á 12 leg. O. de Edimburgo; lat. N. 55° 54', long. O. 5° 25'.

LANARK (Nuevo), lindo lug. de Escocia, en Lanarkshire, sit. al S. y cerca de Lanark.

LANARKSHIRE, LANERKSHIRE ó CLYDESDAK, cond. del centro de la Escocia, sit. entre los de Dumfries, Midlothian, Ayre y Peebles. Divide-se en 5 distr. y encierra 191,752 hab. Bañan este país el Annach, el Tweed y el Clyde, que la divide en 2 partes iguales: la una, llamada el cond. de Lanark, está cubierta de colinas, abunda en pastos y el aire es sano; la otra, conocida con el nombre de baronía de Glasgow, tiene terreno unido y fértil, canteras de carbon y algunas minas de plomo, etc.

LANCARA, v. de Esp., prov. y á 10 leg. de Leon, sit. cerca del r. Lama.

LANCASHIRE ó COND. DE LANCAS-TER, cond. marít. de Ingl., confinante al O. con el mar de Irl., al N. con el Cumberland y el Westmoreland, al E. con los mont. de Yorkshire, y al S. con el Cheshire. El clima es sano, los hab. llegan á una edad muy avanzada, y el suelo es muy variado, pero poco fértil. Rieganle el Mersey, el Ribble, el Ken, el Luna, el Irwell, etc., y abunda en bosques, canteras de carbon, pizarra y hierro; pero su prin-

cip. riqueza consiste en sus manufac., que son las mas florec. de la Ingl. Encierra este cond. 26 c. de mercado, 894 lug., 828,509 hab., de los cuales 114,500 empleados en las manufac. y el com., y su mejor p. es Liverpool.

LANCASTER, c. cap. del cond. de su nombre, sit. sobre el Luna, al pie de una eminencia, en cuya cumbre hay un gr. y fuerte cast. con una torre de donde se descubre el mont. de Cumberland, y se sigue el curso del Luna hasta la isla de Man. Tiene Lancaster muchas manufac., y se extrae de ella gr. cantidad de telas de lana, lonas, velas de seda, etc. Pob. 9,247 hab.; á 21 leg. N.-E. de Liverpool; lat. N. 54° 5', long. O. 5° 7'.

LANCASTER, cond. de la Virginia, en los Est.-Unid., que linda al E. con la bahía de Chesapeak, y tiene 16 leg. de largo y 6 de ancho. Su cap. es Kilmarnock y su pob. de 5,592 hab. — Cond. de la Carolina mer., en los Est. Unid., en el distrito de Campden, sobre el Wateree. — C. del Kentucky, en los Est. Unid., cap. del cond. de Garrard. — C. floreciente del Ohio, en los Est. Unid., en el cond. de Fairfield. — Cond. rico y poblado de la Pensilvania, en los Est. Unid., que linda al S. con el Maryland, y al S.-O. con el Susquehannah. Tiene unas 17 leg. cuad. de superficie, y de pob. 53,927 hab.: se divide en 25 jurisdicciones. — C. floreciente cap. del mismo cond., sit. en un país fértil, á 25 leg. O. de Filadelfia. Pob. 5,405 hab.; lat. N. 40° 5', long. O. 78° 50'.

LANCHOBE, ELANCHOBE ó ANCHOVE. p. de Esp., señorío de Vizcaya, en la costa del Océano.

LANCIANO, c. consid. del Abruzo cit., en el rei. y á 55 leg. N. de Nápoles, sobre el torrente del Feltrino, cerca del mar Adriático, con sede arzobispal; lat. N. 42° 12', long. E. 12°.

LANCIE, v. de fr. en el Ródano, á 1 leg. N. de Belleville.

LANCIEGO, v. de Esp., prov. de Alava, á 1 leg. S. del r. Ebro. Pob. 500 hab.

LANDA, c. y cap. de distr. de la isla de Borneo, en el mar de las Ind., sobre el brazo sept. del Ponthana, defendida por numerosas baterías y resid. de un rajah.

LANDAFF, ant. c. episc. del princ. de Gales, en Glamorganshire, sobre el r. Taf.; á 67 leg. O. de Londres.

LANDAU, c. muy fuerte del circ. del Rhin, en Bav., sobre el Queich y una de las obras maestras de Vauban. Forma un octágono regular, con 8 cortinas protegidas por 7 baluartes, 3 reductos, 7 lunetas y un fuerte compuesto de 5 baluartes y 2 medias baluartes. Pob. 5,000 hab.; á 5 leg. N.-E. de Weissembourg; lat. N. 49° 11', long. E.

5° 47': — Peq. c. del circ. del Bajo Danubio en Bav. sobre el Isar. Pob. 1,250 hab.; lat. N. 48° 56', long. E. 10° 17'. — Otra en el princip. y á 5 leg. N.-E. de Waldeck, en una mont.

LANDECK, peq. c. de la reg. de Reichenbach, en Prusia, en el circ. de Babelschwert, sobre el Biela, á 4 1/2 leg. S.-E. de Glatz. — Palacio en el Tirol, sobre el Inn, á 16 leg. S.-O. de Inspruck. — C. del electorado de Hesse-Cassel.

LANDELAU, v. de Fr., en el Finistere, á 5 leg. de Carhaix.

LANDELLES, v. de Fr., en el Calvados, á 2 leg. N.-O. de Vire.

LANDEN, v. de la prov. de Lieja, en los Países Bajos, célebre por la batalla dada entre Franceses y Aliados en 1693; á 8 leg. N.-E. de Namur.

LANDENHEM, v. de Fr., en las Costas del Norte, á 4 leg. S.-E. de Sn. Brieux.

LANDERNEAU, peq. c. de Fr., en Finistere, á la emb. del r. Elhern, con un puerto. Comercia en sebo, miel, hilo, etc., y tiene fábr. de jabon, sosa, papel y curtidos; á 4 leg. E. de Brest. Pob. 4,000 hab.; lat. N. 48° 25', long. O. 6° 59'.

LANDERON, peq. c. del cant. y á 2 1/2 leg. N.-E. de Neuchatel en Suiza, cerca del lago de Bienné.

LANDES ó LANDAS (el depart. de las), se compone de la parte mer. de la Guiana, en Fr., y linda por N. con el depart. del Gironda, por E. con los del Lot y Garona y del Gers, por S. con el de los Bajos Alpes, y por O. con el océano Atl. Tiene por cap. de prefect. á Mont-de-Marsan, comprende las subprefect. de Dax y Sn. Severo, 480 leg. cuad. de superf., y 256,511 hab. de pob. Abunda este depart. en caza, bosques de pinos, robles, alcornoques, resina, pez, brea, aceite de terebentina y pastos, que mantienen ganado vacuno, lanar, mular y caballo de buena casta. Produce trigo, maiz, mijo y vino flojo; tiene aguas minerales, minas de hierro, betun, horganeros, canteras de mármol, basalto, carbon, piedras de cal, y eso y arenisca, y lo atraviesan el Adour, el Gave, el Dorje, etc. Comer. en tablas de abeto, brea, aguardientes, etc., y hay ferrierías, martinetes y fábr. de gruesas telas. Este departam. toma su nombre de las Landas ó Landas de Burdeos, territ. arenoso, cubierto en parte de matorrales, que se extiende desde el Adour hasta Burdeos. A lo largo del mar tiene campos fértiles y buenos pastos que mantienen numerosos rebaños de ganado vacuno y caballo, y un inmenso bosque de pinos, que surte de mastiles para buques, y de gr. cantidad de resina que se consigne por incision. — (*isla de las*), isla de la costa N.-O. de Fr., sit. al O. de Sn. Malo.

LANDETE, ald. de Esp., prov. y á 12 leg. de Cuenca, cuyo territ. está regado por los r. Algarra y los Ojos, en cuya confl. hay un puente muy bueno de piedra. Pob. 1,040 hab.

LANDEVAN, v. de Fr., en Morbihan, á 4 leg. O. de Lorient.

LANDI ó STATO DI LANDI, peq. territ. del duc. de Plasencia, en Italia.

LANDIVISIAU, peq. c. de Fr., en Finistere, que comerc. en granos, y tiene fábr. de lienzos, curtidos, etc.; á 19 leg. de Quimper.

LANDIVY, v. de Fr., en el depart. y á 9 leg. O. de Mayena.

LANDRECIE ó LANDRECY, peq. c. de Fr., en el Norte, sit. en una llanura sobre el Sambra, y una de las plazas fronterizas mas fuertes de este rei., con com. de ganado, quesos, ulla, carbon, pizarras, etc. Pob. 5,200 hab.; á 15 leg. S.-E. de Douai; lat. N. 50° 22', long. E. 1° 22'.

LANDRESSE, v. de Fr., en Doubs, á 3 leg. S. de Baume.

LANDROAL, v. de la prov. de Alentejo, en Port., á 2 leg. S. de Villa Boa.

LANDROBE, v. de Galicia, en Esp., á 6 leg. S. de Mondoñedo. Pob. 620 hab.

LANDSBERG, c. de la reg. de Francfort del Oder, en Prusia, sobre el Warte, cap. de circ., con fábr. de paños, telas de lana y algodón, medias, sombreros, papel, etc. Pob. 8,600 hab.; á 50 leg. E. de Berlin; lat. N. 52° 48', long. E. 15°. — Peq. c. del mismo rei., en la reg. de Königsberg. Pob. 1,500 hab. — Otra del circ. del Isar, en Bav., sobre el Lech, con un buen colegio; á 8 leg. S. de Augsbourg. Pob. 2,600 hab.; lat. N. 48° 2', long. E. 8° 55'. — Otra de la Baja Stiria, en el imp. de Aust., sobre el Lasnitz, á 45 leg. S.-S.-O. de Viena. — Peq. c. de la Misnia, en el rei. de Sajonia, á 7 leg. N.-E. de Mersebourg.

LANDSCROON, v. y cast. fuerte de Fr., en el Alto Rhin, á 2 leg. S. de Basilea.

LANDSEE, peq. c. del palat. de Oedenbourg, en Hungría; lat. N. 48° 12', long. E. 15° 57'.

LANDS-END, cabo que forma el extremo occid. de Ingl., en Cornualla, á 20 leg. de Londres; lat. N. 50° 6', long. O. 8° 5'.

LANDSER, v. de Fr., en el Alto Rhin, á 5 leg. N.-O. de Huninga.

LANDS-IEN, c. de la prov. de Chen Si, en la China, cerca de la gr. muralla y del r. Amarillo, á 102 leg. N.-E. de Sin-Gan-Fou.

LANDSHUT, peq. c. de la reg. de Reichenbach, en Prusia, sobre el Bober, cap. de circ., que comerc. en lienzos. Pob. 5,000 hab.; á 8 leg. O.-S.-O. de Schweidnitz; lat. N. 50° 30', long. E. 15° 55'. — V. de la Moravia, sobre el Theya, á 16 leg. S.-S.-E. de Brunn.

LANDSHUT, c. de Bav., en el circ. del

Isar, sobre el Isar, que en este sitio forma una isla. Posee esta c. una universidad y muchos bellas edificios, entre otros el palacio llamado Neuc-Bau, la casa de las asambleas provinciales, el hospital, la iglesia de Sn. Martín, cuyo campanario tiene 456 pies de altura, etc., y fábr. de punto, curtidos, etc.; á 13 leg. N.-E. de Munich; lat. N. 48° 50', long. E. 9° 46'.

LANDSKRON, peq. c. de Bohemia, en el circ. de Chrudin, con un palacio. Pob. 2,600 hab.; lat. N. 49° 50', long. E. 14. — V. de la reg. de Minden, en Prusia, sobre el Lippe, á 5 leg. O. de Lippstadt. — Peq. c. de la Galiteia, en el imp. de Aust., con un ant. palacio en medio de un bosque.

LANDSKRONA, c. de la prov. de Malmoe, en Suecia, sobre el Sund, con una ciudadela y un buen p.; á 5 leg. N. de Copenhague. Pob. 2,700 hab.; lat. N. 55° 52', long. E. 10° 50'.

LANDSTHUL, peq. c. de Bav., en el circ. del Rin, en una mont., á 6 leg. N.-E. de Dos Puentes. Pob. 700 hab.

LANDSTRASSON ó LANDSTROST, peq. c. de la Carniola, en el rei. de Iliria, á 10 leg. S.-E. de Cilley.

LANE, r. de Irl., en Kerry, cuyas aguas concurren á formar el lago de Killarney.

LANEBOURG, v. de la prov. de Moriena, en Savoya, sobre el Arno, al pie del mont. Cenis, tan rodeada de mont. que apenas se vé el sol desde noviembre hasta enero; á 8 leg. N.-N.-O. de Suza.

LANE-END, peq. c. muy comere. de Ingl., en Staffordshire, sobre el Tine, á 2 leg. E.-S.-E. de New-Castle-Upon-Tyne. Pob. 4,950 hab.

LANERBOROUGH, peq. c. de Irl., en Longfort, sit. en un terreno agradable, sobre el Shannon, con un hermoso puente; á 25 leg. O.-N.-O. de Dublin.

LANESTOSA, v. de Esp., señorío de Vizcaya, á 5 leg. de Bilbao y 5 de Valmaseda. Pob. 400 hab.

LANGA, v. de Esp., prov. de Burgos, sit. en la carretera de Aragon para la Coruña, á 400 pasos del Duero, y 7 leg. de Aranda de Duero. Pob. 680 hab. — Lug. de Esp., en Aragon, á 5 leg. de Daroca. Pob. 400 hab. — Lug. de Esp., prov. de Avila, á 2 1/2 leg. de Arevalo. Pob. 500 hab.

LANGARA, isla sobre la costa N.-O. de la Amér. sept., sit. á 2 leg. N. de Queen-Carlota; lat. N. 54° 20'.

LANGAST, v. de Fr., en las Costas del Norte, á 7 leg. S. de Sn. Brioux.

LANGAYO, lug. de Esp., prov. y á 7 leg. de Valladolid y 1 de Peñafiel. Pob. 540 hab.

LANGEGAC, peq. c. de Fr., en el Alto Loira, con aguas miner. y piedras de molino; á 9 leg. del Puy.

LANGAIS, ant. peq. c. de Fr., en el Indro y Loira, sobre el Loira, con com. de excelentes melones. Pob. 2,200 hab.; á 6 leg. O. de Tours; lat. N. 47° 19', long. O. 1° 56'.

LANGELAND, isla del mar Báltico, en Din., sit. entre las de Seeland, Laland y Fulen. Tiene 14 leg. de largo, sobre 1 á 2 de ancho y 45 leg. cuad. de superf. Su suelo es fértil en trigo, lino, etc.; abunda en pastos, y la cap. es Rudkiœping.

LANGELMA-WESI, lago de la Finlandia, sit. al O. de la prov. de Tavastland.

LANGELN, v. de la reg. de Magdebourg, en Prusia, á 5 leg. N. de Wernigerode.

LANGELSHHEIM, v. del duc. de Brunswick, sobre el Innerste. Pob. 1,400 hab.

LANGEN, v. del gr. duc. de Hesse-Darmstadt, en Alem., á 2 leg. N. de Darmstadt.

LANGENARGEN, peq. c. de Wurtemberg, sobre el lago de Constanza. Pob. 1,500 hab.

LANGENAS, peq. isla del mar del Norte, en Din.

LANGENAU, peq. c. del circ. de Kœniggratz, en Bohemia, sobre el Peq. Elba, con fábr. de muselinas. — V. del circ. de Leutmeritz, en Bohemia. — (el alto y el bajo), 2 lug. de la reg. de Reichenbach, en Prusia, á 4 leg. S. de Glatz. — Gr. v. de Wurtemberg, con fábr. de telas; á 4 leg. N.-N.-E. de Ulm. Pob. 5,600 hab.

LANGENBERG, peq. c. de la prov. de Cleves-Berg, en Prusia, á 6 leg. N.-E. de Dusseldorf.

LANGENBOURG, v. de Wurtemberg, sobre el Jaxt, á 15 leg. O. de Anspach.

LANGENBRUCK, peq. c. del gr. duc. de Baden, á 2 leg. N.-E. de Bruchsal. — Otra del cant. de Basilea, en Suiza.

LANGENDORF, peq. c. del circ. de Olmutz, en Moravia.

LANGENFELD, v. de la Baja Aust., á 2 leg. N.-O. de Krems. Pob. 1,200 hab.

LANGEN-KANDEL, peq. c. del circ. del Rin, en Bav., á 5 leg. S.-S.-E. de Landau. Pob. 2,400 hab.

LANGENLOIS, linda v. de la Baja Aust., sobre el Loisa, á 2 leg. N. de Krems. Pob. 2,000 hab.

LANGENLUNGWITZ ó OBERLUNGWITZ, lug. de Sajonia, sobre el Luugwitz, con fábr. de paños, lienzos, etc.; á 2 leg. de Zurekau. Pob. 2,000 hab.

LANGENPROZELDEW, v. de Bav., en el circ. del Bajo Main, sobre el Main, con com. de maderas. Pob. 840 hab.

LANGEN-SALZA, c. y cap. de circ. de la reg. y á 6 leg. O. de Erlurt, en Prusia, sobre el Salza, con un palacio. Hace un com. consid. de trigo, y tiene manufac. de telas de seda, lana y algodón, etc., y fábr.

de cerveza y salitre. Pob. 5,400 hab.; lat. N. 51° 6', long. E. 8° 18'.

LANGENSCHWALBACH, gr. v. del duc. de Nassau, en Alem., con una fuente de agua miner., de que se extrae gr. cantidad para la Suiza y los Países Bajos. Pob. 1,600 hab.

LANGENSTEINBACH, lug. de Bav., en el circ. del Murg y del Pfinz, con un manantial de agua miner.

LANGENTHAL, linda v. del cant. y á 7 leg. N.-E. de Berna, en Suiza. Comercia en telas, lienzos, quesos, etc., y posee aguas miner. sulfurosas. Pob. 1,800 hab.

LANGEN-ZENN, peq. c. de Bav., en el circ. del Rezat, sobre el Zenn, á 7 leg. N.-N.-E. de Anspach. Pob. 900 hab.

LANGERON; lug. de Fr., en Nievre, á 5 leg. S. de Nevers.

LANGEROOY, peq. isla sobre la costa de la Frisia occid., en Hanover.

LANGESUND, peq. p. de mar sobre la costa mer. de la Noruega, en una bahía del mismo nombre, á 20 leg. S.-S.-O. de Christiania.

LANGFURT, v. de la reg. de Dantzick, en Prusia, sobre el Brentau, con muchas casas de campo.

LANGHINARO, v. del duc. y cerca de Parma, en Italia.

LANGHOLM, v. de Escocia, en Dumfriesshire, sobre la orilla or. del Esk.

LANGLE, bahía sobre la costa occid. de la isla de Tchoka, en el Asia or., llamada así por Lapeyrouse; lat. N. 47° 49'.

LANGLÉE, lug. de Fr., en Loiret, con fábr. de papel.

LANGNAU, c. del cant. y á 6 leg. E. de Berna, en Suiza, cap. del valle de Emmenthal.

LANGOE, isla del mar del Norte, en Noruega, que tiene 38 leg. de circunf.; á 18 leg. de la costa de la diócesis de Aggerhuus.

LANGOGNE, peq. c. de Fr., en Lozere, cerca del nacimiento del Allier, con com. de ganado vacuno y mular, y fábr. de paños; á 10 leg. N.-E. de Mende; lat. N. 44° 43', long. E. 1° 29'.

LANGOIRAN, v. de Fr., en el Gironda, que comer. en vinos; á 5 leg. S.-E. de Burdeos.

LANGON, peq. c. de Fr., en el Gironda, que comer. en vinos de grave y aguardientes. Pob. 1,900 hab.; á 12 leg. de Burdeos; lat. N. 44° 53', long. O. 2° 38'.

LANGONNET, v. de Fr., en Morbihan, á 2 leg. de Faouet.

LANGPORT, peq. c. de Ingl., en Sommersetshire, en la confl. de los r. de Parret y de Ivel; á 55 leg. O.-S. de Londres.

LANGRES, c. muy ant. de Fr., en el

Alto Marne, cap. de subprefect., sit. en una mont., con fábr. de indianas, lienzos, sargas, loza, cuchillos, y com. de trigo, avena, lino y cáñamo. Pob. 8,600 hab.; á 8 leg. de Chaumont.

LANGRUNE, v. de Fr., en Calvados, á 3 leg. N. de Caen.

LANGUEDOC, antiguamente prov. consid. de Fr., llamada por los Romanos *Gallia Narbonensis*, y reunida á la corona en 1561. Forma en el día 9 depart.

LANGUEGLIA, peq. c. del duc. y á 18 leg. S.-O. de Génova.

LANHOSO, v. de Port., prov. de la Beira, á unas 3 leg. de Braga. Pob. 876 hab.

LANJANG ó LANTCHANG, c. cap. del reg. de Laos, en el Asia, sit. sobre el Micon. Dicese es muy gr., y que el palacio del rey parece una peq. c.; lat. N. 18° 50', long. E. 99° 18'.

LANJARON, lug. de Esp. y á 7 leg. S.-E. de Granada, sit. en una falda de Sierra Nevada. Pob. 3,350 hab. — R. de Esp., en la prov. de Granada.

LANMEUR, peq. c. de Fr., en Finistere, á 3 leg. N.-E. de Morlaix.

LANNE, c. de Fr., en las Landas, sobre el Adour, á 3 leg. S. de Dax.

LANNEMEZAN, v. de Fr., en los Bajos Pirineos, á 5 leg. N.-E. de Bañeras.

LANNILIS, v. de Fr., en Finistere, á 3 1/2 leg. de Lesneven.

LANNION, peq. c. de Fr., en las Costas del Norte, cap. de subprefect., con com. de manteca salada, lienzos y cordelerías, y fábr. de papel y curtidos. Su territorio abunda en minas de plata, hierro, amatistas, y su pob. es de 4,000 hab.; á 15 leg. N.-O. de Sn. Brioux; lat. N. 48° 44', long. O. 5° 47'.

LANNOY, peq. c. de Fr., en el Norte, con fábr. de curtidos; á 3 leg. E. de Lila; lat. N. 50° 40', long. E. 55°.

LANNSTROF, peq. c. de Fr., en el Mosela, á 5 leg. E.-N. de Thionville.

LANO, c. de la prov. de Manle, en Chile, gobernada por un gefe indio.

LANOBRE, v. de Fr., en Puy de Dome, á 12 leg. S.-O. de Clermont.

LANS, v. de Fr., en el Isere, á 3 leg. S.-O. de Grenoble.

LANSARGUES, v. de Fr., en el Herault, á 4 leg. de Mompeller.

LANSINBURGH, lug. de Nueva York, en los Est. Unid., en el cond. de Rennese-laer, sobre la margen or. del r. Hudson.

LANS-LE-BOURG, lug. de Savoya, al pie del mont. Genis, donde empieza el paso de esta mont.

LANTA, peq. c. del Alto Garona, á 5 leg. E. de Tolosa.

LANTADILLA, v. de Esp., prov. de Pa-

lencia, á 5 leg. de Carrion, sit. en un alto, que domina al r. Pisuerga y al canal. Pob. 850 hab.

LANTEIRA, v. de Esp., prov. y á 15 leg. de Granada. Pob. 1,010 hab.

LANTOSCA, peq. c. del Piamonte, á 6 leg. N. de Niza.

LANTOUR. V. *Banda*.

LAN-TSAN, rio de Asia. V. *Micon*.

LANTUENO, lug. de Esp., prov. de Palencia, á 1 leg. de Reinosa, en el camino de Santander. Pob. 316 hab.

LANUSIA, lug. de Esp., prov. de Valencia, al S.-E. de Callosa. Pob. 1,600 hab.

LANUZA, lug. de Esp., en Aragon, sobre el r. Gállego, al otro lado de Escarrilla. Pob. 280 hab.

LANVOLLION, v. de Fr., en las Costas del Norte, á 5 leg. N.-O. de Sn. Briens.

LANZ, v. de Esp., en Navarra, á 4 leg. N. de Pamplona. Pob. 585 hab.

LANZAHITA, v. de Esp., prov. de Toledo, á 5 leg. de Talavera. Pob. 560 hab.

LANZAROTE, isla del océano Atlántico, la mas or. de las Canarias y la primera que se encuentra yendo de Esp., rodeada de puertos, pero escasa de agua. Produce trigo, sosa y barrilla, y la acompañan por el N. 5 islotes montuosos, áridos y desiertos, que solo dan oquilla y pájaros canarios. Pob. 15,600 hab.; lat. N. 42° 12', long. E. 12°.

LANZO, peq. c. del Piamonte, sobre el Stura, con un hermoso puente y manufac. de seda; á 5 leg. N.-O. de Turin.

LANZON, 2 v. de Fr., una en las Bocas del Ródano, y otra en Ardennes.

LAO, c. de 2ª clase de la prov. de Chan-Si, en la China; lat. N. 37° 4', long. E. 110° 37'. — C. de la isla de Cuba, en la Amér. sept., á 10 leg. O. de la Havana.

LAON, c. de Fr., cap. de prefect. del depart. del Aisne, sit. en una mont., sobre las ruinas de la ant. *Bibrax*; com. en granos, vinos, alcachofas, y tiene fáb. de lienzo, medias, barraganes, sombreros, curtidos, platerías y claverías. Pob. 6,800 hab.; á 32 leg. N.-E. de París; lat. N. 49° 53', long. E. 1° 17'.

LAONS, v. de Fr., en el Eure y Loira, con fáb. de cobertores de lana; á 5 leg. O.-S.-O. de Dreux.

LAOS, rei. del Asia, sit. al otro lado del Ganges, entre los 12° y 18° de lat. N., que tiene por limites al E. el Tunquin y la Cochinchina, al S. el rei. de Cambodia, al O. el de Siam, y al N. el de Laktbo. Este pais es muy poco conocido, y los detalles dados sobre él, por los viajeros, son la mayor parte contradictorios. Sin embargo todos convienen en que está cubierto de bosques, la agricultura sumamente atrasada y poco poblado. Riégale el Micon ó Cambodia, y los hab., de

un color aceitunado, en general son robustos, bien hechos, francos, honrados, pero inclinados á la corrupcion. Estan divididos en muchas tribus y casi siempre en guerra entre ellos. Estan bajo la dominacion de la Cochinchina; pero realmente se les puede mirar como indep., á causa de la insalubridad del clima y de la dificultad que habria en sojuzgarlos. De este rei., que se pretende fue en tiempos pasados mas civilizado, se extraen elefantes, goma laea, rubis, topacios, perlas, almizcle, algodón, marfil, etc., y es principalmente frecuentado por los mercaderes de la China y del Tunquin; su cap. es Lanjang.

LAPIAO, establec. portuguez sobre la costa occid. de la isla de Timor en el mar de las Indias; lat. S. 9° 22', long. E. 122° 28'.

LAPONIA, LAPLAND ó SMALAND, pais el mas sept. de la Eur., que está sit. entre los 64° y 71° de lat. N., y tiene por limites al O. la Noruega y el océano Atl., al N. el mar Glacial, al E. el mar Blanco, y al S. el golfo de Bothnia, la Suecia y la Noruega. Abraza una extensión de unas 280 leg. del E. al O., sobre 200 del N. al S. Su pob. unos 60,000 hab. Dividese en Laponia rusa, sueca, danesa ó noruega. La Laponia rusa comprende el territ., que se extiende desde el r. de Torneo hasta el mar Blanco y encierra 20,000 hab. de pob.; la sueca ó la Laponia propiamente dicha, se subdivide en 6 prov., que todas se hallan comprendidas en el gob. de Umea, y encierran una superf. de 4,590 leg. cuad. y una pob. de 15,000 hab.; la Laponia noruega ó Finmark, que igualmente perten. á la Suecia, comprende la parte mas sept. de este pais, con una superf. de 2,500 leg. cuad. y 6,000 hab. de pob. La Laponia en general está cubierta de elevadas mont., pantanos, arenales y bosques; sus princip. r. son los de Torneo, Calix, Monnio, Aunis, Kimi, Lulla, Pitea, Alten, Yana, y entre sus lagos se notan los de Enara y de Imandra, etc. Cógese en algunos distr. trigo, cebada, avena, pero en corta cantidad, y vienen tambien verzas, nabos, patatas, etc. Criase ganado vacuno y lanar de especie peq., como todo cuanto corresponde al rei. animal; y las mont. encierran hierro, cobre, plomo, cristal, iman, mercurio, vermellon, etc. El cielo por lo regular es sereno y el clima generalmente sano. Hay en la parte sept. en invierno 3 meses de noche y otros 5 de dia en estio; y la primavera y el otoño son desconocidos. Los Lapones ó *Sahme-Ladzhis*, como ellos se llaman, son peq., tienen el color pálido muy moreno, el pecho ancho, la cabeza gruesa, los ojos azules y ahondados y los cabellos duros, negros y cortos. Son coléricos, brutales, perezosos y muy supersticiosos; se visten de gruesos

paños y de pieles de animales, de que tanto abunda su país; pero el rengífero es el que les sirve de mas utilidad. Se sustentan con su carne y leche, y en lugar de pan comen pescado seco que reducen á polvo. La mayor parte de los Lapones no tienen habitaciones fijas. Su lengua tiene alguna semejanza con la de los Kalmucos; y no obstante la aspereza del clima tienen mucho apego al país natal, y por otra parte en su feliz ignorancia, creen ser los mas favorecidos de la naturaleza y no pueden vivir en ningun otro clima.

LAPTCHOUT KOTUN, c. del centro del Asia, en el territ. de Hami, á 12 leg. O. de Hami-Hotun.

LAR, c. de Persia, cap. del Laristan, sit. al pie de una cordillera de colinas, en una espaciosa llanura cubierta de palmeras. Ant. era un c. magnífica; pero en el día va decayendo diariamente. Sin embargo encierra todavía algunos edificios notables, como el Bazar, que pasa por uno de los mas hermosos de la Persia, y el cast. que los Persas miraban ant. como inexpugnable, se halla al presente en ruina. El Khan á gobernador tiene su resid. en un palacio en el centro de la c., que está amurallado y defendido de torreones. Es Lar célebre por sus manufact. de telas de algodón y armas de fuego; lat. N. 27° 50', long. E. 40° 15'.

LARA, v. de Esp., prov. y á 5 leg. de Burgos, en la ribera del rio Arlanza. Es de los pueblos mas memorables en la historia de Castilla la Vieja, por el suceso de los 7 infantes. Pob. 1,470 hab. — Punta de tierra en el mar Cantábrico, al E. del p. de Mundaca, señorío de Vizcaya, que mira al N.-O. de la isla de Isavo, rodeada de peñascos.

LARACHE. V. *Braiche*.

LARAGNE, peq. c. de Fr., en los Altos Alpes, sobre el Bucch, á 1 leg. O. de Gap.

LARCHAMPS, v. de Fr., en el depart. y á 7 leg. O. de Mayena.

LARCHANT, v. de Fr., en el Sena y Marne, á 2 leg. de Nemours.

LARCHE, v. de Fr., en el Correze, á 8 leg. S.-O. de Tulle.

LARDERO, lug. de Esp., prov. de Soria, á 1 leg. de Logroño, sit. cerca del r. Iregua entre Nalda y Logroño. Pob. 770 hab. En este pueblo hay una famosa basilica, con el tit. de Sn. Marcial.

LARECAJA, prov. del Perú, sit. al N. de la de la Paz. Es montuosa, y encierra muchas minas de oro.

LAREDO, v. marít. de Esp., en las mont. de Santander, con un peq. p. ó muelle que solo sirve para pesadores, que sacan mucho pescado para todo el rei., especialmente besugos para Madrid; á 12 leg. O. de Bilbao. Pob. 5,108 hab.; lat. N. 45° 2', long. O. 5° 40'.

LARENDA, ant. c. del Asia Menor, en

la Turq. asiát. de la cual solo ha quedado un templo; sit. sobre un peq. r. del mismo nombre, á 1 leg. S.-E. de Caraman.

LARGERÓ, peq. c. fuerte de la isla de Cerdeña.

LARGO BAY, bahía de Escocia, en el estrecho de Forth, que ofrece un buen fondeadero.

LARINO, peq. c. episc. de la Capitanata, en Nápoles, á 18 leg. N.-E. de Benevento.

LARISSA ó **LARISSÉ** (en turco *Jemí-Sher*), ant. e. de la Grecia, cap. de la Thesalia, en el gob. de Janina, sit. sobre el Penée ó Salembria, cuyas orillas estan adornadas de jardines deliciosos. Tiene un palacio y bellas mezquitas; reside en ella un bajá y un arzob. griego. El aire es mal sano, á causa de los pantanos inmediatos. Pob. 20,000 hab.; á 50 leg. S.-O. de Salónica y 120 O.-S.-O. de Constantinopla; lat. N. 59° 48', long. E. 20° 27'.

LARISTAN, peq. prov. de la parte mer. de la Persia, que se extiende á la largo de la costa sept. del golfo Périco y está atravesada por muchas cordilleras de mont. Es en general muy pobre y está poco poblada por la escasez de agua y mucho calor del clima. Produce muchos dátiles; pero trigo y cebada en corta cantidad. Las inmediaciones de la costa las habitan Arabes sujetos á sus cheiks que pagan un corto tributo al rey de Persia. La cap. es Lar.

LARNA, peq. c. y p. de mar de Irl., en el cond. de Antrim, sit. en el extremo sept. del lago de Larnelough, con salinas; á 40 leg. N.-E. de Dublin; lat. N. 54° 41', long. O. 8° 5'.

LARNICA, c. muy comere. de la costa or. de la isla de Chipre, sit. en una bahía. Pob. 5,000 hab.; á 9 leg. O.-S.-O. de Farmagusta; lat. N. 54° 56', long. O. 51° 25'.

LARNTUKA, **LARRENTUKA** ó **LARUNTUKA**, c. marít. sobre la parte mer. de la isla de Ende, una de las Molucas, con un buen p.; lat. N. 8° 15', long. E. 120° 57'.

LARO, r. de la prov. de Nicaragua, en la Amér. mer., que desagua en el mar.

LAROLÉS, lug. de Esp., prov. y á 18 leg. de Granada, sit. al pie de Sierra Nevada. Pob. 1,257 hab.

LAROYA, v. de Esp., prov. de Granada, á 1 leg. O. de Benitorafe. Pob. 725 hab.

LARRABEZUA, v. de Esp., señorío de Vizcaya, cerca de Lezama. Pob. 800 hab.

LARRAGA, v. de Esp., en Navarra. Pob. 1,957 hab.

LARRAUL, lug. de Esp., prov. de Guipúzcoa. Pob. 558 hab.

LARRAZOÑA, v. de Esp., en Navarra, á 1/2 leg. N. de Tirapegui. Pob. 255 hab.

LARREY, lug. de Fr., en la Costa de Oro, á 2 leg. de Laignan.

LARUNS, v. de Fr., en los Bajos Pirineos, á 4 leg. S.-E. de Oleron.

LARWIG ó LAURWIEG, v. de la diócesis y á 50 leg. S.-S.-O. de Christiania, en la Noruega, en una bahía del mar del Norte, y sobre los r. Laven y Farven, con minas de hierro, ferrerías y un ant. p. en otro tiempo llamado *Stavern*, y ahora *Friedrichs-Warm*; lat. N. 59° 5', long. E. 7° 16'.

LARY, v. de Fr., en el Alto Garona, cerca de Beaumont.

LARY-BUNDER, peq. p. de mar de la prov. de Sínde, en el Ind., sit. á unas 8 leg. de la emb. del r. de Pitty: se mira como la frontera occid. del Ind.; lat. N. 24° 40', long. E. 65° 15'.

LARZICOURT, v. de Fr., en el Marne, á 5 leg. S.-E. de Vitry-le-Français.

LASALE, peq. c. del Piamonte, en los est. sardos, en el distr. de Aosta.

LASCARO, promont. de la isla de Corfú, que se adelanta en el mar Iónico.

LASCUARRE, v. de Esp., prov. de Aragón, cabeza de los 4 castillos de Ribagorza, á 2 leg. de Benavarre y 19 N.-E. de Zaragoza. Pob. 977 hab.

LASHOM-JAMNAS, lug. del Bajo Egipto, sobre la costa del Mediter., á 5 leg. N.-O. de Damietta.

LASIETTE, r. de la Amér. sept., que desagua en el lago Michigan.

LASK ó LASKO, peq. c. de Polonia, en el palat. de Kalisch, sobre el Niewolka, á 7 leg. E. de Siradia.

LASKESTAD, lug. en la isla de Stegen, en el mar del N., sobre la costa occid. de la Noruega; lat. N. 67° 56'.

LASSA, c. cap. del Gran Thibet, en el Asia, mansion del gr. lama, que reside en un palacio sit. al E. de Lassa, sobre una mont. llamada Putala ó *Montana Santa*. Esta c. es muy frecuentada por muchos príncipes y nobles, que van de todas las partes del Asia para rendir sus homenajes al gr. lama; y está gobernada por un virey sujeto á los Chinos, en quien reside toda la administración temporal; lat. N. 29° 50', long. E. 89° 5'.

LASSAM, lug. sobre la costa sept. de la isla de Java, sit. sobre un bello r., donde se hace un gr. com.; á 175 leg. E. de Batavia.

LASSAN, peq. c. de la reg. y á 17 leg. S.-S.-E. de Stralsund, en Prusia, sobre un lago de su nombre, formado por el r. de Peene. Pob. 1,250 hab.; lat. N. 55° 38', long. E. 11° 52'.

LASSAY, peq. c. de Fr., en el depart. y á 5 leg. N. de Mayena, con com. de queso.

LASSEMBE, peq. c. de Fr., en los Bajos Pirineos, á 5 leg. E. de Oleron.

LASSIGNY, v. de Fr., en el Oise, á leg. N. de Compiègne.

LASTA, prov. montuosa de la Abisinia sit. al E. del Begemder.

LASTIC, v. de Fr., en el Cantal, con ferrerías, á 5 leg. N.-E. de Sn. Flour.

LASTRA ó LASTERA, v. de la prov. de Florencia, en el gr. duc. de Toscana, cofab. de sombreros de paja. — (*la*), v. c. Esp., prov. de Palencia, á 12 leg. de Carion. Poh. 116 hab. — Lug. de Esp., prov. á 7 leg. de Segovia. Pob. 678 hab.

LASWARI, c. del Dehli, en el Ind., donde en 1805 se dió una batalla sangrienta entre los Ingleses y Maharattas.

LATACUNGA, dist. del Perú, que tiene por cap. una c. de su nombre, bien edificada y que contiene de 10 á 12,000 hab; lat. S. 55°, long. O. 80° 56'.

LATAKIA ó LATAKIÉ (la ant. *Laodicea*), c. marít. del gob. de Trípoli, en Siria sobre el Mediter., con un buen p. Vésetoda via en esta c. un bello arco de triunfo de 3 á 40 pies de altura, que se supone haber sido levantado en honor de Cesar, y se extrae de ella azúcar, sal, arroz, naranjas, etc. Latakia ha padecido mucho, y su pob. en un espacio de 10 años de 10,000 hab. ha quedado reducida á 4,000; á 99 leg. N. de Jerusalen y 50 S.-O. de Alepo; lat. N. 35° 55', long. E. 54° 5'.

LATILLE, v. de Fr., en Viena, á 4 leg. O. de Poitiers.

LATISANA, c. del rei. Lomb. Ven., á leg. de la emb. del Tagliamento, y 5 O.-S. O. de Palma Nuova. Pob. 4,000 hab.

LATONEQUIQUI, r. de la Amér. mer. que muere en el Paraguay.

LATOWICE, peq. c. de Polonia, en el palat. de Podlachien, con un palacio; á 1 leg. S.-E. de Varsovia.

LATRECEY, v. de Fr., en el Alto Marne á 5 leg. N.-O. de Arc en Barrois.

LATRONICO, peq. c. de la Basilicata, en Nápoles, á 9 leg. S.-O. de Tursi. Pob. 3,000 hab.

LATTAI ó BICKERTON, peq. isla del océano Pacíf. mer., que es muy fértil. Está en parte cubierta de árboles y se encuentra en ella agua fresca; lat. S. 18° 47', long. O. 177° 8'.

LATTALATTA, isla del mar de las Ind., que tiene unas 10 leg. de circunf.; lat. S. 20', long. E. 124° 30'.

LATTES, v. de Fr., en el Herault, á 2 leg. S.-E. de Montpellier.

LATTY-AFGHANY, dist. del Indost., sit. entre la prov. de Adjemir y la de Moultan, con suelo árido y arenoso.

LATYCZEV, peq. c. del gob. de Podolia, en la Rns. eur., sobre el Bog, á 25 leg. N. O. de Braclaw.

LAUBACH, peq. c. del gr. duc. de Hesse

Darmstadt, en Alem., á 20 leg. N.-E. de Maguncia.

LAUBACH, v. y cap. del señorío de Salms-Laubach, en el Alto Hesse, cerca del nacimiento del Wetter, con un hermoso palacio; á 12 leg. de Francfort del Oder. Pobl. 500 hab.

LAUBAN ó LUBAN, c. de la reg. de Leiniz, en Prusia sobre el Quies, cerca de las fronteras de la Lusacia, con manufac. consid. de lana, algodón, lienzos, etc. Pobl. 3,000 hab.; á 26 leg. N. de Dresde; lat. N. 51° 7', long. E. 12° 5'.

LAUBERBRUNNEN, valle del cant. de Berna, en Suiza, celebre por sus hielos, minas de hierro y la bella catarata de Staubbach, que se precipita de una altura de 808 pies. — Lug. en el mismo valle, sit. á 2,450 pies sobre el mar; á 2 leg. S. de Interlaetken.

LAUBESPIN, v. de Fr., en el Loira, á 2 leg. E. de St. Galmier.

LAUBIES (los), v. de Fr., en el Lozere, á 5 leg. E. de Mende.

LAUCHA, peq. c. de la reg. de Mersebourg, en Prusia, sobre el Unstrutt, á 5 leg. N.-O. de Naumbourg.

LAUCHARNER, lug. de la reg. de Mersebourg, en Prusia, con ferrierías.

LAUCHART, peq. r. del princ. de Hohenzollern, en Alem., que desagua en el Danubio, cerca de Sigmaringen.

LAUCHEIM, v. de Wurtemberg, á 4 leg. O. de Nordlingen.

LAUCHSTÆDT, c. de la reg. y á 4 leg. N.-O. de Mersebourg, con un palacio y aguas minerales. Pobl. 840 hab.

LAUCOURT, v. de Fr., en el Somme, á 1 leg. S. de Roye.

LAUDA ó LAUDEN, pec. e. del gr. duc. de Baden, sobre el Tauber, con un palacio; á 7 leg. S.-O. de Wurtzbourg. Pobl. 1,000 hab.

LAUDENBACH, v. de Bav., en el circ. del Bajo Main, sobre el Vorbach. — (Unter), otra del gr. duc. de Baden, sobre el Bergstrass, á 5 leg. N.-E. de Mannheim. Pobl. 1,200 hab.

LAUDER, peq. c. de Escocia, en Berwickshire, cap. de distr., sit. sobre el Leathen ó Lauder, á 10 leg. S.-O. de Edimburgo.

LAUDUN, peq. c. de Fr., en el Gard, sobre el Tanc, con comercio de vino blanco; á 2 leg. N. de Orange.

LAUENBOURG, duc. de Alem., en la orilla derecha del Elba, cedida en 1815 á la Din., cuya frontera mer. forma: está limitado por el Mecklembourg, el princ. de Lubeck, el Holstein y el territ. de Hamburgo, y tiene 58 leg. cuad. de superf. y 55,000 hab. de pobl. El suelo es variado y encierra el bosque de Sachsenwal que proporciona un com. bastante consid. de maderas.

LAUENBOURG, c. cap. del duc. de su nombre, sit. en un altura entre el Elba y el Steckenitz, á 14 leg. E.-S.-E. de Hamburgo; lat. N. 53° 21', long. E. 8° 2'. — Peq. c. de la reg. de Koeslin, en Prusia, sobre el Leba, á 55 leg. E. de Colberg; lat. N. 55° 21', long. E. 15° 27'.

LAUENEN, valle de los Alpes, en el cant. de Berna, en Suiza, con un lug. que está á 4 leg. de Gessenai.

LAUENSTEIN, v. del Hanover, sobre el Saale, á 4 leg. E. de Hameln. — Peq. c. de la Misenia, sobre el Muglitz, con un palacio; á 9 leg. S. de Dresde.

LAUF, peq. c. del rei. de Bav., en el circ. del Rezat, sobre el Peignitz, á 12 leg. S.-E. de Bamberg.

LAUFEN, peq. c. del circ. del Isar, en Bav., sobre el Inn, á 26 leg. E.-S. de Munich. Pobl. 2,500 hab. — Otra del Wurtemberg, sobre el Neckar, con un puente magnifico; á 2 leg. S. de Heilbronn; lat. N. 49° 5', long. E. 7". — Peq. c. de la Alta Aust., sobre el Traun, á 7 leg. S. de Gmunden.

LAUFFEN, c. del circ. y á 5 leg. N.-N.-O. de Salzbourg, en el imp. de Aust., sobre el Salza, con un com. consid. Pobl. 4,700 hab.; lat. N. 47° 54', long. E. 10° 32'. — V. del cant. de Zurich, en Suiza, sobre el Rhin, mas arriba de la catarata, á 1 leg. S.-S.-O. de Schaffhausen. — V. del cant. de Berna, en Suiza, á 4 leg. N.-E. de Delemont.

LAUFFENBOURG, peq. c. del cant. de Argovia, en Suiza, cap. de un distr., sit. en las dos orillas del Rhin, que en este sitio forma una cascada; á 7 leg. S.-E. de Basilea; lat. N. 47° 36', long. E. 5° 45'. Comunica esta c. por un puente con el Peq. Lauffenbourg (Klein), situado en la orilla opuesta.

LAUGEAC, v. de Fr., en el Alto-Loira, á 5 leg. S. de Brioude.

LAUGHARNE, peq. c. y p. de mar del princ. de Gales, en Caernorthenshire, á 56 leg. O. de Londres.

LAUINGEN, c. del rei. de Bav., en otro tiempo imperial y en el dia cap. de circ., sobre el Danubio, y patria de Alberto el Gr., obispo de Ratisbona. Pobl. 5,600 hab; á 8 leg. N. de Ulm; lat. N. 48° 55', long. E. 8° 2'.

LAUJAL DE ANDARAX, v. de Esp., prov. y á 19 l. de Granada. Pobl. 3,405 hab.

LAUNCESTON, peq. c. de Ingl., en Cornualla, sobre el Tamar; á 87 leg. O.-S. de Londres. Pobl. 1,758 hab.

LAUNIOWITZ, peq. c. de Bohemia, á 15 leg. S.-S.-E. de Praga.

LAUNOY, v. de Fr., en Ardennes, á 5 leg. S.-O. de Meziers.

LAUNY ó LAUNA, peq. c. del circ. y á

4 leg. E.-N.-E. de Saatz, en Bohemia, sobre el Eger. Pob. 1,850 hab.

LAUPEN, peq. c. del cant. y á 4 leg. S.-O. de Berna, en Suiza, en la confl. del Sanen, con el Saus.

LAUPHEIM, c. de Wurtemberg, con dos palacios; á 5 leg. S.-O. de Ulm. Pob. 2,400 hab.

LAURAC, v. de Fr., en el Aude, á 2 leg. S. de Castelbaudary.

LAURADIO, peq. c. de Port., sobre la ribera mer. del Tajo, á 2 leg. S.-S.-E. de Lisboa.

LAURAGUAIS (el), peq. pais de Fr., que hace parte del depart. del Aude, y tiene por cap. á Castelbaudary.

LAURANA ó LOVRANA, peq. c. de la Istria, en el rei. de Iliria, con un peq. p. en la bahia de Flanati, á 5 leg. S. de Castna; lat. N. 45° 28', long. E. 11° 57'.

LAURE, v. de Fr., en el Aude, á 5 leg. de Azille.

LAUREL-MOUNTAINS, cordillera de mont. de la Amér. sept., que se extiende desde la Pensilvania hasta la Carolina sept.

LAURENS, cond. de la Carolina mer., en los Est. Unid., en el distr. de Ninety-Six, entre los r. de Genorce y Saluda, que tiene por cap. una c. de su nombre.

LAURENTIUS, lug. consid. del Asia Menor, en la Turq. asiát., en el distrito de Magnesia, á 1 leg. E. de Drakia.

LAURESSE, v. de Fr., en el Lot, á 4 leg. N.-E. de Figeac.

LAURICOCHA ó TUNGURAGUA, r. consid. de la Amér. mer., que nace en un lago de su nombre, cerca de la c. de Guanaco, en los 11° de lat. S., se dirige, siguiendo un curso circular hácia Jauja, donde despues de haber pasado la falda or. de los Andes, baña las prov. de Chachapoyas, y desagua en el Ucalaye, el brazo mas considerable del r. de las Amazonas, en los 4° 55', de lat. S., despues de una carrera de 400 leguas.

LAURIERE, v. de Fr., en el Alto Viena, á 9 leg. N.-E. de Limoges.

LAURINO, peq. c. del Princ. citer., en el rei. de Nápoles, á 4 leg. O.-N.-O. de Policastro. Pob. 2,100 hab.

LAURIS, v. de Fr., en Vancluse, sobre el Durance, á 1 leg. de Cadenet.

LAURITO, peq. c. del Princ. citer., en Nápoles.

LAURO, peq. c. de la Tierra de Labor, en Nápoles.

LAUSANA, c. cap. del cant. de Vaud, en Suiza, sit. sobre 5 eminencias, á 1/2 leg. del lago de Ginebra, y 1,600 pies sobre el nivel del mar, con fábr. de lienzos, paños y curtidos, imprentas, librerías, platerías, joyerías y una academia. Disfruta de aire puro y sano, y aunque la c. está mal edificada, en-

cierra sin embargo muchos hermosos edificios, entre los cuales se distinguen la catedral, el palacio, la casa consistorial, el arsenal, el hospital, etc.; pero lo que llama principalmente la atención de los extrangeros son los sitios pintorescos que ofrecen el lago de Ginebra y las mont. de los alrededores.

Los inviernos en Lausana son bastante áspers, á causa de la vecindad de los Alpes; pero la mansion en ella es de las mas agradables de la Suiza. Pob. 8,055 hab.; á 11 leg. N.-E. de Ginebra, y 19 S.-O. de Berna; lat. N. 46° 31', long. E. 4° 25'.

LAUSCHE, una de las mont. mas elevadas de la Lusacia.

LAUSICH, peq. c. de Sajonia, en el circ. y á 8 leg. E. de Leipsiek, con fábr. de franelas, lanas y sombreros; lat. N. 51° 7', long. E. 10° 16'.

LAUSSNITZ, palacio de Sajonia, á 5 leg. N. de Dresde.

LAUTENBACH, v. de Fr., en el Alto Rhin, á 2 1/2 leg. de Roussaah. Pob. 1,200 hab.

LAUTENBOURG (en polaco *Lidzborg*), peq. c. de la reg. de Marienwerder, sit. sobre el Wicker, y en la orilla de un lago. Pob. 1,000 hab.; á 20 leg. N.-E. de Thorm; lat. N. 55° 14', long. E. 57° 29'.

LAUTENTIAL, peq. c. del princ. de Grubenhagen, en Hanover, con minas de plata. — Otra del mismo princ. y rei., sobre el Innerste, con laboreo de minas. Pob. 2,000 hab.

LAUTER, r. que nace en Vosges, y separa la Fr. de la Alem. hasta su emb. en Lauterbourg. — R. de la Alem. que desagua en el Neckar, á 2 leg. mas arriba de Esslingen. — Lindo lug. del circ. de Erzegebirge, en Sajonia.

LAUTERBACH, peq. c. de Wurtemberg, sobre un peq. r. de su nombre. — Otra del duc. de Hesse-Darmstadt, sobre el Vogelsberg, á 5 leg. N.-O. de Fulda. — Lug. del gr. duc. de Sajonia Weimar, con fábr. consid. de lencería.

LAUTERBOURG, peq. c. de Fr., en el Bajo Rhin, sobre el Lauter, á 15 leg. N. de Strasburgo. Pob. 1,900 hab.; lat. N. 49° long. E. 5° 54'.

LAUTERECKEN, peq. c. fuerte del circ. del Rhin, en Bav., sit. en la confl. del Lauter y del Glan, con un palacio; á 5 leg. N.-E. de Dos Puertes; lat. N. 49° 59', long. E. 5° 15'.

LAUTERSHAUSEN, peq. c. de Bav., á 4 leg. O. de Anspach.

LAUTRECH, peq. c. de Fr., en el Tarn, sobre una mont., con un palacio; á 4 leg. N.-O. de Castres. Pob. 5,500 hab.

LAUZA, lug. del Brasil, á 20 leg. N.-O. de Rio Janeiro.

LAUZEC, v. de Fr., en los Bajos Alpes, sobre el Abaye, á 5 leg. O. de Barceloneta.

LAUZERTE, peq. c. de Fr., en el Tarn Garona, á 9 leg. de Cahors.

LAUZUN, v. de Fr., en el Lot y Garona, que com. en ganado vacuno, aguardientes y vinos; á 17 leg. de Agen. Pob. 1,000 hab.

LAVA, r. del circ. de Salzbourg, en el imp. de Aust., que nace cerca de Brixen, y desagua en el Inn.

LAVAGNA, peq. c. marít. de los Est. Sardos, á 11 leg. E. de Génova.

LAVAL, c. de Fr., cap. de prefect. del depart. del Mayena, sit. en un valle sobre el Mayena, con com. de cáñamo, lino, hilo, cera, hierro y obras de mármol; fábr. de estameñas, sargas, franelas, lienzos finos y de algodón, muselinas, pañuelos, manteletería, curtidos, vidriado, canteras de mármol y lavaderos. Pob. 18,000 hab.; á 71 leg. O.-O.-S. de Paris; lat. N. 48° 4', long. O. 5° 9'.

LAVAMUNDE, v. de la Baja Carintia, en el rei. de Iliria, en la confl. del Drava con el Lavant, con un palacio; á 15 leg. E. de Clagenfurt; lat. N. 46° 43', long. E. 12° 22'.

LAVANT, r. del rei. de Iliria, en la Baja Carintia, que desagua en el Drava, en Lavamunde.

LAVARDAC SUR LA BAIZE, v. de Fr., en el Lot y Garona, á 1 1/2 leg. N. de Nerac.

LAVARDENS, v. de Fr., en el Gers, á 4 leg. N. de Auch.

LAVARDIN, v. de Fr., en el Sarthe, á 7 leg. S.-O. de Vandoma.

LAVAU, v. de Fr., en el Tarn, cap. de subprefect., situada en un terreno fértil, sobre el Agout, con fábr. de damascos y sederías, manufac. de sargas, buratos, pañuelos de seda, punto, hilanderías de algodón, etc. Pob. 6,000 hab.; á 14 leg. S.-O. de Alby; lat. N. 45° 40', long. O. 30'.

LAVEDAN (el), valle de Fr., en los Altos Pirineos.

LAVELANET, lug. de Fr., en el Arriège, á 5 leg. S.-E. de Feix.

LAVELLO, ant. peq. c. de la Basilicata, en el rei. y á 57 leg. de Nápoles. Pob. 2,200 hab.

LAVENHAM ó LANHAM, peq. c. de Ingl., en Suffolk, sit. en una eminencia, sobre el Breton, con manufac. de lienzos y telas de lana; á 20 leg. N.-E. de Londres.

LAVENO, peq. c. del rei. Lomb. Ven., sit. sobre la orilla or. del lago Mayor y rodeada de altas mont.

LAVENSTEIN, peq. c. de Misnia, en Sajonia, á 5 leg. S.-E. de Dresde.

LAVENZA, peq. c. fuerte del duc. de Módena, en Italia, sobre el mar de Tosca-

na, á la emb. de un r. del mismo nombre, con un peq. p.; á 1 leg. S.-O. de Carrara.

LAVINGTON (East), v. de Ingl., en Wiltshire, sit. en la base de una colina, á 56 leg. O.-S. de Londres.

LAVIS, peq. r. del Tirol, que desagua en el Etsch.—V. sit. en la confl. del Adige, con el Davis, á 5 leg. de Trento.

LAVIT DE LAMAGNE, peq. c. de Fr., en el Gers, á 5 leg. E. de Lectoure.

LAVOS, peq. c. de Port., en Extremadura, á 7 leg. N.-O. de Liria.

LAVOURS, v. de Fr., en el Ain, á 4 leg. N.-E. de Belley.

LAVRE, v. de Port., prov. de Alentejo, á 8 leg. de Ehora. Pob. 1,024 hab.

LAWANSARI, peq. isla del golfo de Finlandia, en Rus., á 25 leg. O. de Cronstadt; lat. N. 80°, long. E. 25° 20'.

LAWFELT, lug. de los Países Bajos, cerca de Maestrecht.

LAWRENCE. V. Lorenzo.

LAX, lug. del Valesado, en Suiza, situado en la cima de un precipicio, en cuya base corre el Ródano.

LAXAS, peq. c. del nuevo rei. de Granada, en la Amér. mer.

LAXENBOURG, lug. de la Baja Aust., á unas 4 leg. S. de Viena, con un palacio de estilo gótico, resid. ordinaria en estío del emperador y su corte.

LAXEY, peq. y linda c. de Ingl. sobre la orilla or. de la isla de Man.

LAYAU, c., bahía y r. sobre la costa occid. de la isla de St. Venant, en la Amér. sept.; lat. N. 15° 8', long. O. 68° 58'.

LAYBACH, LAIBACH ó LAUBACH (el gob. de), gob. del rei. de Iliria, en el imp. de Aust., que comprende la Carniola, la Carintia y los circ. de Laybach, Neustadt, Adelsberg, Clagenfurt y de Villach, y encierra una superfl. de 72 leg. quad. y una pob. de 641,000 hab.

LAYBACH, c. consid., cap. del gob. de su nombre, sobre un r. cuya agua es caliente en invierno. Está en general bien edificada, y nóntanse entre sus edificios la catedral, la casa consistorial, 2 hospitales, el observatorio y una biblioteca. Tiene tambien una ciudadela que solo sirve de prision; fábr. de curtidos y vidriado, y es resid. de un gobernador y de un obispo. Pob. 9,000 hab.; á 11 leg. N.-E. de Trieste; lat. N. 46° 1', long. E. 12° 26'. — (el Alto), v. de la Carniola, en el rei. de Iliria, á 5 leg. S.-O. de Laybach. — ó *Laubach*, r. de la Carniola, en el rei. de Iliria, que nace cerca del Alto Laybach, y desagua en el Sava.

LAYDE, c. del territ. de los Foulahs, en el Afr. occid., sobre el Senegal, á 18 leg. S.-E. de Goumoul.

LAYE, v. de Fr., en el Loira, á 4 leg. S.-S.-E. de Roanne.

LAYESA, v. de Esp., prov. y á 14 leg. de Valencia. Pob. 755 hab.

LAYON (el), peq. r. de Fr., que nace en el depart. del Maine y Loira, y desagua en el Loira.

LAYOS, v. de Esp., prov. y á 2 leg. de Toledo. Pob. 280 hab.

LAYOSA, v. de Esp., en Galicia, á 2 1/2 leg. de Monforte. Pob. 504 hab.

LAYRAC, v. de Fr., en el Lot y Garona, sobre el Garona, que comer. en trigo y maíz; á 2 leg. S. de Agen.

LAYSSAC, v. de Fr., en el Aveiron, á 5 leg. E. de Rodez.

LAZA DEL CONDE Y DON DIEGO, v. de Esp., en Galicia, á 2 leg. de Monterey. Pob. 966 hab.

LAZARO (Sn.), c. del Nuevo Méjico, en la Amér. mer., á 20 leg. S. de Sta. Fé.

LAZES (la costa de los), está sit. á lo largo del mar Negro, en la ant. *Colchida*.

LAZIZES, c. del rei. Lomb. Ven.; en la delegacion y á 2 l. g. O.-N.-O. de Verona, sobre el lago de Garda. Está bien edificada, y tiene un palacio y un peq. p.

LAZZAROVICH, cond. de la Dalmacia aust., uno de las distr. del Cattaro.

LEA, r. de Ingl., que nace en el Bedfordshire, separa el cond. de Essex de los de Hereford y Middlesex, y desagua en el Támesis mas abajo del Blackwall.

LEABURU, lug. de Esp., prov. de Guipúzcoa, cerca de Tolosa. Pob. 300 hab.

LEACHE, lug. de Esp., en Navarra, á 1 leg. O. de la v. de Aibar. Pob. 516 hab.

LEADEN, r. de Ingl., en Herefordshire, que muere en el Saverna, enfrente de Gloucester.

LEADHILLS, v. de Escocia, en Lanarkshire, sit. en el parage mas elevado de la parte mer. de este rei., con ricas minas de plomo. Pob. 1,000 hab.; á 18 leg. S.-O. de Edimburgo.

LEAKSVILLE, c. de la Carolina sept., en los Est. Unid., en el cond. de Reekinghan, sobre el Don.

LEAM, r. de Ingl., que nace en Helliden, en Northamptonshire, y desagua en el Ouse.

LEAMINGTON-PRIORS, lug. de Ingl., casi en el centro del Warwickshire, célebre por sus aguas miner., que atraen mucha gente; á 57 leg. N.-O. de Londres; lat. N. 52° 52', long. O. 5° 50'.

LEAO, r. de la prov. de Chang-Tong, en la China, que desemboca en el golfo de Pe-Tche-Li, á 5 leg. O. de Lai-Tcheou-Fou. — ó *Leho*, r. de la Tart. china, que al principio lleva el nombre de Sira-Muran, atraviesa una gr. parte del territ. de Chen-Yang, y desagua en el golfo de Leao-Tong.

LEAO-CCU-HOTUN, c. de la Corea, á 152 leg. E. de Pekin.

LEAO-TONG, territ. de la Tart, china,

comprendido en el de Chen-Yang. V. *est.* palabra.

LEAO-TONG, golfo consid. de la Tart. china, que comunica con el de Pe-Tche-Li y se extiende á lo largo de la costa del territ. de su nombre, y tiene 55 leg. de ancho.

LEASBURG, c. de la Carolina sept., en los Est. Unid., cap. del cond. de Caswell.

LEATHERHEAD, peq. c. de Ingl., en Surrey, sit. en una altura á las orillas del Mole á 7 leg. S.-O. de Londres.

LEATH-WATER ó WITHBURN, bello lago de Ingl., en Cumberland, sit. al S.-E. de Keswick.

LEAU, v. del rei. de los Países Bajos, á 7 leg. E.-S. de Louvain.

LEAWAVA, c. y p. de mar de la costa or. de la isla de Ceilan.

LEBA, peq. r. de la Pomerania prusiana que forma un lago que lleva igual nombre y desagua en el mar Báltico. — Peq. c. de la reg. de Cæstin, en Prusia, sobre el lago y r. del mismo nombre.

LEBAN, lug. de la Palestina, en Siria con un khan para el recibimiento de los viajeros, á 6 leg. N. de Jerusalem.

LEBANON, c. de la Pensilvania, en los Estadós Unid., cap. del cond. de su nombre agradablemente sit. sobre el Quitipibilla. Está edificada con regularidad; encierra hermosos edificios, ricas minas de hierro y cobre, y hace un gr. com.; á 54 leg. N.-O. de Filadelfia. — Otra florec. del Ohio, en los Est. Unid., cap. del cond. de Warren, en una posicion muy sana, á 12 leg. N.-E. de Cincinnati. — Otra del Tennessee, en los Est. Unid., en el cond. de Wilson. — Otra en la Georgia, en los Est. Unid., en el cond. de Washington. — (*Nuevo*), lindo lug. de Nueva York, en los Est. Unid., en el cond. de Columbia, agradablemente sit. entre Pittsfield y Albany, con un manantial caliente, cuya temperatura es de 72° de Fahrenheit. — C. de la Carolina sept., en los Est. Unid., en el cond. de Camden, sobre el Pasquotank.

LEBBEKE, peq. c. de la Flandes or., en los Países Bajos, á 1 leg. S.-E. de Den-dermonde.

LEBECHE, peq. había sobre la costa mer. del Báltico, en Prusia, sit. entre el golfo de Danzick y la isla de Rugen, con una peq. c. del mismo nombre en sus orillas.

LEBEDA ó LEBIDA, ant. c. de la reg. y á 54 leg. E.-S.-E. de Tripoli, en Afr., sit. en una fértil llanura, con un ant. palacio, y un p. sobre el Mediter.; lat. N. 32° 10', long. E. 11° 56'.

LEBEDIAN ó LEBEDJAN, c. del gob. y á 40 leg. N.-O. de Tambov, en Rus., en la confl. del Moksch con el Oka. Pob. 2,500 hab.; lat. N. 55° 49', long. E. 37° 5'.

LEBEDIN, c. consid. del gob. y á 28 leg. N.-O. de Kharkov, en Rus., en Ucrania,

sobre el Atschianaja, con fábr. de aguardientes. Pobl. 9,000 hab.; lat. N. 50° 50', long. E. 52° 20'.

LEBIAR, territ. del Afr. occid., que abunda en árboles que dan goma; á 40 leg. N.-E. de Portendick.

LEBO, r. de Chile, que muere en el océano Pacíf.; lat. S. 57° 57'.

LEBRIJA, v. de Esp., prov. de Cadiz, á 4 leg. de Sevilla, entre el Guadalquivir y la Sierra de Gibaldin, celebre por su buen aceite; lat. N. 57° 4', long. O. 8° 18'. Pobl. 6,716 hab. — R. consid. del nuevo rei. de Granada, en la Amér. mer., en la prov. de Sta. Marta, que nace cerca de Pamplona, y muere en el Magdalena.

LEBRILLA, v. de Esp., prov. y á 4 leg. de Murcia. Pobl. 2,524 hab.

LEBUS, peq. c. y cap. del circ. de la Silesia, y á 2 leg. N. de Francfort sobre el Oder, en Prusia. Pobl. 1,200 hab.; lat. N. 52° 28', long. E. 12° 25'.

LECAROZ, lug. de Esp., prov. de Navarra, á 8 leg. N. de Pamplona. Pobl. 467 hab.

LECCE ó TIERRA DE OTRANTO, prov. de Nápoles, que forma una larga península que se extiende entre el mar Adriático y el golfo de Tarento, y encierra una superficie de unas 226 leg. cuadr., y una pobl. de 92,000 hab. Sus produc. consisten en aceite, cáñamo, tabaco, algodón, vino, ligos, toda suerte de frutos. Criase en ella ganado mayor y menor, mular y caballar, y tiene un puerto para el comercio.

LECCE, c. comere., y una de las mejor edificadas de la Italia, con sede episcopal y 4,500 hab. de pobl.; á 8 leg. N.-O. de Otranto; lat. N. 40° 36', long. E. 16° 16'.

LECCO, peq. c. del rei. Lomb. Ven., sobre la orilla or. del lago de Como, en el sitio donde el Adda sale de él; con manufac. de seda y lana; á 10 leg. E. de Milan. Pobl. 5,000 hab.; lat. N. 45° 5', long. E. 7° 3'.

LÉCERA, v. de Esp., en Aragón, á 12 leg. de Alcañiz y 1 1/2 de Letur. Pobl. 1,946 hab.

LECES, parroquia de Esp., provincia de Asturias, sit. en la costa del océano Cantábrico, cerca de la playa del puerto de Rivasella. Pobl. 1,590 hab.

LECH, r. de Bav., que nace en el Tirol y desagua en el Danubio, á 2 leg. mas abajo de Donawert.

LECHE (el rio de), r. del Perú, en la prov. de Sana, que corre al O. y desemboca en el océano Pacíf.

LECHENICH, peq. c. de la reg. y á 4 leg. S.-S.-O. de Colonia, en Prusia, en la confl. del Elb con el Nassel. Pobl. 1,250 hab.

LECHES (los), v. de Fr., en el Dordoña, á 4 leg. N. de Bergerac.

LECHHAUSEN, lug. bien edificado de

Bav., sobre el Lech, enfrente de Augsbourg. Pobl. 550 hab.

LECHIO, c. de la Morea, en el distr. de Sakkania.

LECHLADE, v. de Ingl., en Glomestershire, sobre el Támesis, donde este r. empieza á ser navegable y hace gr. exportaciones; á 50 leg. O.-N. de Londres. Pobl. 995 hab.; lat. N. 51° 41', long. O. 4° 1'.

LECIÑENA, ald. de Esp., en Aragón, á 6 1/2 leg. N.-E. de Zaragoza. Pobl. 1,052 hab.

LECK, uno de los brazos del Rhin, que corre en el rei. de los Países Bajos, y desagua en el Meuse, mas arriba de Rotterdam.

LECKBECK, r. de Ingl., en Lancashire, que desagua en el Luna.

LECKNITZ, r. de la prov. de Brandebourg, en Prusia, que desagua en el Sprée.

LECTOURE, ant. c. de Fr., en Gers, capital de subprefect., situada sobre una mont., á cuyo pie corre el Gers; con com. de granos, vinos, aguardientes, ganado y cueros nombrados. Poblacion 6,000 hab.; á 9 leg. N. de Auch; lat. N. 45° 55', long. E. 1° 42'.

LECUMBEGUI, r. de Esp., en Navarra.

LECZNO, peq. c. del palat. y á 6 leg. E.-N.-E. de Lublin, en Polonia, sobre el Wieprz.

LEDA, peq. r. de la Frisia occid., en Hannover, que desagua en el Ems, cerca de Leerort.

LEDANCA, v. de Esp., prov. y á 6 leg. de Guadalajara, sobre el r. Vadiel. Pobl. 840 hab.

LEDA-NEGUS, lug. de la prov. y á 50 leg. S.-S.-O. de Gojam, en la Abisinia.

LEDANÑA, v. de Esp., prov. de Cuenca, á 10 leg. de San Clemente. Pobl. 1,425 hab.

LEDBURY, peq. c. de Ingl., en Gloucestershire, á 6 leg. N.-O. de Gloucester.

LEDE, gr. lug. de la Flandes or., en los Países Bajos, á 5 leg. S.-O. de Dendermonde. Pobl. 5,500 hab.

LEDEBUE, v. de Fr., en el Aveiron, á 8 leg. S. de Rodez.

LEDECZ, peq. c. de Bohemia, en el circ. de Czaslau, sobre el Sazawa, con un palacio. Pobl. 1,000 hab.

LEDEGHEM, v. de la Flandes occid., en los Países Bajos, á 5 leg. E. de Ipres. Pobl. 3,150 hab.

LEDEIHOJE-POLE, peq. c. y cap. de circ. del gob. de Olonez, en Rus., sobre el Swir; lat. N. 60° 30', long. E. 51°.

LEDENITZA, v. sobre la frontera militar de la Croacia, cerca del mar Adriático, con un palacio en una altura; lat. N. 49° 6', long. E. 55° 51'.

LEDESMA, v. de Esp., prov. de Salamanca, sobre el Tormes, con aguas termales; á 6 leg. O. de Salamanca. Pob. 1,966 hab. — V. de Esp., prov. y á 17 leg. de Burgos. Pob. 180 hab. — Lug. de Esp., prov. y á 4 leg. de Soria. Pob. 315 hab.

LEDETSCH, v. de Bohemia, en el imp. de Aust., sobre el Sazacoa, á 20 leg. S.-E. de Praga.

LEDIANAIA, golfo del mar Glacial, sobre la costa sept. de la Nueva Zembla; lat. N. 76° 40', long. E. 56° 54'.

LEDIGNAN, v. de Fr., en el Gard, á 5 leg. S.-E. de Alais.

LEDIGOS, v. de Esp., prov. de Palencia, á 4 leg. de Carrion. Pob. 246 hab.

LEDNITZ, peq. c. de Hungría, con minas de ulla; á 55 leg. N.-N.-E. de Presbourg.

LEDRAIDA, lug. de Esp., prov. y á 9 leg. de Salamanca. Pob. 560 hab.

LEDRAIDO, lug. de Esp., prov. y á 7 leg. de Soria. Pob. 900 hab.

LEE, nombre de 2 r. de Irl., uno en el cond. de Cork, y el otro en el de Kerry. — R. de Ingl., en Cheshire.

LEE, cond. en la parte S.-O. de la Virginia, en los Est. Unid, cuya cap. es Jonesville.

LEECH, lago de la Amér. sept., que es la principal fuente del Misisipi; lat. N. 48°.

LEEDS, e. consid. de Ingl., en Yorkshire, sit. sobre el Aire, y una de las mas ricas y consid. del eond., con manufac. de paños, tapiceria, tabaco, fabr. de curtidos, vidrio, sombreros, papel, etc. Pob. 55.000 hab.; á 10 leg. S.-O. de York; lat. N. 55° 48', long. O. 3° 54'.

LEEDS, nombre de 5 v. de los Est. Unid., una en el Maine, otra en Nueva Jersey, y otra en la Virginia, en los 58° 10' de lat. N., y las 79° 25' de long. O.

LEEFDAEL, v. del Brabante mer., en los Países Bajos, á 2 leg. S.-O. de Louvain.

LEEK, peq. c. de Ingl., en Staffordshire, con manufac. consid. de botones. Pob. 3,705 hab.; á 55 leg. N.-O. de Londres; lat. N. 55° 6', long. O. 4° 21'. — Lug. de la prov. y á 5 leg. S.-O. de Groninga, en los Países Bajos.

LEENDE, v. del Brabante sept., en los Países Bajos, á 2 leg. S.-E. de Eindhoven.

LEER, peq. c. de la Frisia occid., en Hanover, sobre el Leda, á 6 leg. S.-E. de Embden. lat. N. 55° 15', long. E. 5° 5'.

LEERDAM, peq. c. del Sur Hol., en los Países Bajos, sobre el Linge, patria de Cornelio Jansenio. Pob. 2,000 hab.; á 5 leg. S. de Utrecht.

LEESBURG, e. de la Virginia, en los Est. Unid, cap. del cond. de Londres, á 14 leg. N.-O. de Washington. — Jurisd. del Ohio, en los Est. Unid., en el eond. de Highland.

LEEWARDEN ó **LEWARDEN**, c. con-

sid. de los Países Bajos, cap. de la prov. de Frisia, sobre el Ee, rodeada de un muro de tierra y un ancho feso, con calles anchas e interrumpidas de canales que comunican con el mar. Está en general bien edificada, y entre sus edificios públicos merecen particular atencion el arsenal, la casa consistorial, el palacio del príncipe de Orange y la iglesia. El recinto exterior, así como las orillas de los canales, estan poblados de árboles que forman hermosos paseos, y los alrededores son encantadores. Pob. 15,000 hab.; á 11 leg. O. de Groninga; lat. N. 55° 12', long. E. 5° 25'.

LEFKA, lug. de la isla de Chipre, en el Mediter., sit. al pie de una cordillera de colinas, á 11 leg. N.-N.-E. de Bassa.

LEFKEH, lug. de la Natolia, en la Turquía asiát., resid. de un obispo griego, á 6 leg. S.-E. de Isnik.

LEGANÉS, v. de Esp., prov. y á 2 leg. de Madrid. Pob. 1,969 hab.

LEGANIEL, v. de Esp., prov. de Cuenca á 4 leg. de Huete. Pob. 1,220 hab.

LEGARDA, lug. de Esp., en Navarra, 5 leg. de Pamplona. Pob. 546 hab.

LEGAZPIA, v. de Esp., prov. de Guipúzcoa, sit. á orilla del r. Urola. Pob. 1,150 hab.

LEGE, peq. c. de Fr., en el Loira inferior á 8 leg. S. de Nantes.

LEGER DE RRUYERES (Sn.), v. de Fr., en el Allier, á 1 leg. O. de Dijon. — *sou Beuvray* (Sn.), v. de Fr., en el Saona y Loira — *de Foucheret*, lug. de Fr., en el Yonne — *de las Horcas*, otro id. en Nièvre. — *de Malzieu*, v. de Fr., en Lozere. — *de Mont Brillas*, otra id. en Viena. — *de Peyré*, lug. de Fr., en el Lozere. — *sur Dhesme*, otro id. en el Saona y Loira. — *de las Vinas*, v. de Fr. en el Nièvre, sobre el Loira.

LEGHIA, parada de las caravanas que van del Egipto al Darfour, á 6 leg. O.-N.-O. de Dongola; lat. N. 20° 6', long. N.-E. 27° 10'.

LEGERBERY, mont. del cant. de Zurich, en Suiza, una de las ramificaciones del Jura.

LEHH, lug. del Yemen, en Arabia, á 20 leg. E.-N.-E. de Aden.

LEGNANO, fuerte c. del rei. Lomb. Ven. atravesada por el Adige, con un canal que comunica con el Pó, á 8 leg. E. de Mantua. Pob. 6,550 hab.; lat. N. 45° 11', long. E. 8° 59'. — V. del mismo rei., sobre el Olona, á 6 leg. de Milan. Pob. 5,000 hab.

LEGNONE, mont. del rei. Lomb. Ven. que domina la orilla or. del lago de Como, y tiene 8,658 pies de altura.

LEGORRETA, v. de Esp., prov. de Guipúzcoa, sit. en el camino real de Francia cerca de Tolosa. Pob. 582 hab.

LEGRAD, peq. c. de Hungría, en el pa-

Iat. de Szalad, en la confl. del Drava y del Muhr, á 6 leg. E. de Varasdin.

LEGUA, v. de Fr., en el Charenta Infer., á 5 leg. S.-E. de Marennes.

LEGUEVIN, peq. c. de Fr., en el Alto Garona, á $4 \frac{1}{2}$ leg. O. de Tolosa.

LEGUMO, peq. c. del rei. Lomb. Ven., sobre el lago Mayor, á 16 leg. N.-N.-O. de Milan.

LEHE, peq. c. del duc. y á 12 leg. N. de Brema, en Hanover.

LEHEN, v. del gr. duc. de Baden, á 1 leg. N.-O. de Fribourg.

LEHIGH, cond. de la Pensilvania, en los Est. Unid., cuya cap. es Northampton. — R. del mismo est. que desagua en el Delaware.

LEHNE, r. de Wesfalia, que desagua en el Roer.

LEHNIN, v. de la reg. de Postdam, en Prusia. Pob. 800 hab.

LEHOLM, p. de mar de Suecia, sobre el Categat; lat. N. $56^{\circ} 52'$, long. E. $10^{\circ} 40'$.

LEHRBERG, v. de Bav., sobre el Rezat infer., á 2 leg. N.-O. de Anspach.

LEIBA, v. de Esp., prov. de Burgos, á 2 leg. O. de Sto. Domingo de la Calzada y 10 O. de Legroño. Pob. 1,295 hab.

LEIBITZ, peq. c. del palat. de Zyps, en Hungría. Pob. 2,500 hab.

LEIBNITZ, v. de la Sittia, en el imp. de Austr., sobre el Sulm, á 6 leg. de Gratz.

LEICESTER, c. consid. de Ingl., cap. del Leicestershire, sobre el Soare, con un viejo palacio, manif. consid. de lana, medias y mercados de granos y ganado vacuno. Pob. 25,000 hab.; á 40 leg. N.-O. de Londres; lat. N. $52^{\circ} 58'$, long. O. $5^{\circ} 29'$. — Nombre de muchas jurisd. de los Est. Unid.

LEICESTERSHIRE, cond. de Ingl., confinante al N. con el Derbyshire, al E. con el Lincolnshire, al S. con el Northamptonshire, y al O. con el Warwickshire. Encierra una superf. de 70 leg. cuad. y una pob. de 150,419 hab. Divídese en 6 distr., tiene 12 c. y 200 parr. En el bosque Charnwood ó Charley hay canteras de carbon, y abunda en pastos. Produce trigo, cebada, avena, etc.; bañanle el Avon, el Soare, el Wreke, etc., y tiene por cap. á Leicester.

LEICHLINGEN, v. de la reg. de Düsseldorf, en Prussia, á 2 leg. S. de Solingen. Pob. 2,500 hab.

LEIGH, peq. c. de Ingl., en Lancashire, que la atraviesa un canal que contribuye mucho á activar su com. Es nombrada por su queso, y sus contornos abundan en canteras de ulla; á 82 leg. N.-O. de Londres; lat. N. $55^{\circ} 50'$, long. O. $4^{\circ} 50'$.

LEIGHLIN (el Viejo), c. epise. de Irl., en el cond. y á 51 leg. S.-S.-O. de Carlow, que amenaza ruína.

LEIGHTON-BUZZARD, peq. c. de

Ingl., en Bedfordshire, cerca del Ouse, con com. de granos, ganado, etc.; á 17 leg. N.-O. de Londres. Pob. 2,114 hab.

LEIGNÉ SUR USSEAU, v. de Fr., en Viena, á 5 leg. N.-O. de Chatellerault.

LEIGNEUX, v. de Fr., en el Loira, sobre el Lignon, á 4 leg. N.-O. de Mombriзон.

LEILA, parada de caravanas, en Abisinia, sobre el camino de Massuah á Dixon.

LEIMEN, peq. c. del gr. duc. de Baden, á 5 leg. S. de Heidelberg.

LEIN, peq. c. del duc. de Nassau, sobre el Lahn, á 2 leg. N.-E. de Weilbourg.

LEINACH (el Bajo), v. de Bav., cerca de Wurtzbourg. Pob. 1,200 hab.

LEINE, 2 peq. r. de Alem., uno en la Alta Sajonia y otro en el rei. de Danover.

LEININGEN, ant. cond. de Westerrich, entre el Bajo Palat. y los obisp. de Espira y Worms, que daña su nombre á una casa de príncipes de Alem., dividido en 2 ramas, cuyos est. en el día se hallan bajo la dominacion de los gr. duc. de Baden, Hesse y Nassau. siendo sus c. princip. Ilberstadt y Westerbourg.

LEININGEN, peq. c. del circ. del Rhin, en Bav., á 12 leg. S. de Maguncia.

LEINSTER, prov. de Irl., que linda por N. con la de Ulster, por S. con el mar, y por S.-O. con las prov. de Munster y de Connaught. Tiene 42 leg. de largo sobre 22 de ancho, 1 arzob., 5 obisp. y 12 cond. Su territ., que en otro tiempo solo ofrecia un vasto bosque, en el día es el mas poblado y mejor cultivado del rei. Riéganle el Boyne, el Barrow, el Liffey Negro, el May, y tiene por cap. á Dublin.

LEIPA, c. de Bohemia, con manufac. de paños finos, algodón, porcelana, vasos, etc. Pob. 5,000 hab.; á 19 leg. S.-E. de Dresde; lat. N. $50^{\circ} 59'$, long. E. $12^{\circ} 25'$.

LEIPHEIN, peq. c. de Bav., sobre el Danubio, con un palacio; á 5 leg. N.-E. de Ulm.

LEIPNICK, c. de la Moravia, en el imp. de Aust., cerca del Bezwa, á 2 leg. N.-E. de Prerau.

LEIPSICK ó LEIPZIG, circ. del rei. de Sajonia, confinante al E. con el de Misnia, al S. con el de Erzgebirge y el princ. de Altenberg, y al O. y al N. con la Sajonia prusiana. Encierra una superf. de unas 157 leg. cuad. y una pob. de 216,000 hab., y su cap. es

LEIPSICK, c. sit. en una deliciosa y fértil llanura, entre el Saale y el Mude, y en la confl. del Pleisse, del Elster Blanco, del Pardo y del Lappe. Está dividida en 4 barrios, con calles estrechas, pero aseadas y bien alumbradas de noche. Hay en esta c. un cast. llamado de Pleissenbourg, resto de sus ant. fortificaciones, y una universid.

fundada en 1409, que es muy concurrida. Hácese en Leipsick un gr. com. de libros, terciopelos, sederias, lienzos, instrumentos de matemáticas, física, óptica y caracteres de imprenta; hay fáb. de tabaco, naipes, curtidos, tinte, joyerías, etc., y es celebre por la batalla que en octubre de 1813 se dió en sus inmediaciones entre el ejército frances y el de los Aliados. Pob. 40,000 hab.; á 25 leg. O.-N.-O. de Dresde; lat. N. 51° 20', long. E. 10° 1'.

LEIRE, cél. monasterio cisterciense de Esp., en Navarra, á 2 1/2 leg. S.-O. de Sangüesa.

LEIRIA, c. episc. de Port., prov. de Extrem., sit. entre los r. Lis y Lcoa, que desaguan en el océano Occid., á 20 leg. de Lisboa y 12 de Coimbra. Pob. 2,500 hab.

LEISINGHEN, lug. de Suiza, sobre la orilla mer. del lago de Thoun, con aguas mincr. cuya temperatura es de 10°; á 5 leg. de Thoun.

LEISNIG, peq. c. del rei. de Sajonia, sobre el Mulda, con una ciudadela y fáb. de paños, franelas, lienzos, etc.; á 12 leg. S.-E. de Leipsick. Pob. 2,500 hab.; lat. N. 51° 1', long. E. 10° 10'.

LEITH, c. de Escocia, sobre el estrecho de Forth, á 1 leg. N. de Edimburgo, cuyo p. formá, y es vasto y seguro. Nótese en esta c. muchos bellos edificios, principalmente en la parte sept., compuesta en gr. parte de casas nuevas. Leith es una de las c. mejor sit. para la navegacion, y su com. marit. es inmenso. Pob. 20,500 hab.; lat. N. 55° 5', long. O. 5° 32'.

LEITHA, r. de Hungría, que nace en Aust. y desagua en el Danubio despues de un curso de 54 leg.

LEITRIM, cond. marit. de Irl., en Connaught, limitado por la bahía de Donegal y los cond. de Fermanagh, Covan, Longford, Roscommon y Sligo, con 76,000 hab. de pob. Es en general fértil y está bien cultivado. La parte sept. es montuosa, y se crían en ella numerosos rebaños; pero la mer. tiene suelo unido y muy favorable para la agricultura. — Peq. c. cap. del cond. de su nombre, sit. sobre el Shannon, á 55 leg. N.-O. de Dublin.

LEITZERSDORF, v. de la Baja Aust. Pob. 1,000 hab.

LEITZKAU ó LIETZKAU, pequeña c. abierta de la reg. y á 6 leg. E.-S.-E. de Magdebourg, en Prusia. Pob. 1,100 hab.

LEIXLIP, peq. c. de Irl., en Kildare, sit. en un valle delicioso, en la confl. del Rye con el Lilley, con un palacio y aguas mincr.; á 5 leg. de Dublin.

LEIZA, v. de Esp., en Navarra, sit. al pie del monte Ariaz, uno de los ramos del Pirineo, á 5 leg. S.-S.-O. de Tolosa y 7 N.-O. de Pamplona. Pob. 1,700 hab.

LEIZARAN, r. de Esp., en la prov. de Guipúzcoa.

LE'ZNACH, peq. r. de Bav., que desagua en el Inn.

LEKKERKERK, r. del rei. de los Países Bajos, sobre el Lech, á 5 leg. E. de Rotterdam.

LEKNO, peq. c. de la reg. de Bromberg, en Prusia, sobre un peq. lago; lat. N. 52° 50', long. E. 14° 59'.

LELESZ, v. de Hungría, sobre el Latorcza, á 12 leg. E.-N.-E. de Tokai; lat. N. 47° 25', long. E. 19° 42'.

LELIAN, c. sobre la costa sept. de la isla de Bonro, en el mar de las Indias; lat. S. 5° 10', long. E. 124° 52'.

LELON, v. de Polonia, sobre el Pilca, á 12 leg. N.-O. de Cracovia.

LELUNDA, r. del Congo, en Afr., que desagua en el océano Atl., con una c. ó lug. del mismo nombre en sus orillas.

LEMA (Sn. Cristóbal de), lug. de Esp., en Galicia, á 5 leg. de la Coruña. Pob. 720 h.

LEMAN (el lago). V. *Ginebra*.

LEMBA, c. en la parte super. del Congo, en el Africa.

LEMBACH, v. de la reg. de Mersebourg, en Prusia, á 1 leg. E. de Mansfeld. — Otra en la Baja Austr., con fáb. de lienzos. — Otra en Stiria, con una fáb. de vidrio. — Otra en Fr., en el Bajo Rhin, cerca de Weissembourg. Pob. 1,500 hab.

LEMBEGE, v. de Fr., en los Bajos Pirineos, á 7 leg. N.-E. de Pau.

LEMBEKE, v. de la Flandes or., en los Países Bajos, á 9 leg. S.-E. de Gante. Pob. 2,600 hab.

LEMBERG, v. de Fr., en el Mosela, á 1 leg. S.-O. de Bitche.

LEMBERG (en polaco *Lwow*), c. cap. del rei. de Galicia, en el imp. de Aust., sobre un arroyo llamado Peltan, en otro tiempo muy fuerte; pero sus fortificaciones han sido demolidas y transformadas en calles y paseos públicos. No quedan en el día mas que 2 cast., uno dentro y otro fuera de la c., donde residen todas las autoridades civiles y militares de la Galicia. Pob. 44,000 hab.; á 63 leg. E. de Cracovia; lat. N. 49° 51', long. E. 21° 48'. — El circ. del mismo nombre encierra una superf. de 296 leg. cuad. y una pob. de 156,000 hab.

LEMESLE SUR SARTHE, v. de Fr., en el Orne, á 6 leg. N.-E. de Alençon.

LEMGO ó LEMGOW, peq. c. del princ. de Lippe-Detmold, en Alem., sobre el Bege. Era en otro tiempo c. anseática, y tenia manufac. consid., pero en el día está muy decaída; á 7 leg. S. de Minden. Pob. 3,400 hab.; lat. N. 52° 2', long. E. 6° 24'.

LEMINGTON, c. de Ingl., en Hampshire, sobre la Mancha, enfrente de la isla de Wight. Pob. 2,400 hab.

LEMLOUN, lug. del Irak-Arabi, en la Turq. asiát., sit. sobre el Eufrates, entre Bassora ó Hillah, á 4 leg. mas abajo de los pantanos de este nombre.

LEMMER, v. del Sur Hol., sobre el Zuidzee, á 9 leg. S. de Leuwarden; lat. N. 52° 52', long. E. 2° 59'. — Otra en la Frisia.

LEMNOS ó **STALIMENE**, isla del archip. Griego, que tiene unas 10 leg. de largo sobre 5 de ancho, con 2 p. en la costa mer., llamados Cadia y Sn. Antonio. El aire es muy puro, y el suelo árido y erizado de colinas en la parte or.; pero bastante fértil en las partes mer. y occid., que estan regadas por muchos arroyos. Produce grano, aceite, algodón, seda, frutas, etc., y se cuentan allí 75 lug. y 8.000 Griegos, y su cap., Lemnos, es la resid. de un obispo; lat. N. 39° 47', lon. E. 22° 22'.

LEMONNE, rio del rei. Lomb. Ven., que desagua en el golfo de Venecia.

LEMONIZ, anteigl. de Esp., señorío de Vizcaya, sit. en la costa del Océano, á 4 leg. de Bilbao. Pob. 570 hab.

LEMPDE, v. de Fr., en el Alto Loira, á 3 leg. N.-E. de Brioude.

LEMPS (el Gr.), v. de Fr., en el Isere, á 2 leg. de la costa de Sn. Andrés.

LEMPTA, peq. p. de mar de la reg. y á 25 leg. S. de Tunez, en Africa.

LEMPTA ó **LEMPITUNA**, desierto del Afr., sit. al S. de la reg. de Tunez, habitado por un pueblo feroz, que roba á las caravanas.

LEMWIG, peq. p. de mar del Norte Jutland, en Din., á 55 leg. N. de Ribe; lat. N. 56° 44', long. E. 6° 8'.

LENA, r. caudaloso de la Rus. asiát., que nace en los mont. Baikal, en los 54° de lat. N., corre del S.-O. al N.-E. hasta Iakoutsk, donde recibe el Aldane, y desde allá se dirige al N. en medio de espaciosa llauras inhabitadas, y desagua en el mar Glacial, despues de un curso de 880 leg.; lat. N. 7° 4', long. E. 125°.

LENA (la Pola de), v. de Esp., prov. de Asturias, sit. en el camino de Oviedo á Leon, á 8 leg. de Oviedo. Pob. 1,205 hab.

LENCES, v. de Esp., prov. y á 7 leg. de Burgos. Pob. 567 hab.

LENGLOISTRE, v. de Fr., en el Viena. Pob. 2,115 hab.; á 5 leg. O. de Châtellerault.

LENCZICZ ó **LECYICA**, peq. c. de Polonia, en el palat. de Masovia, sobre el Bura. Está sit. en un pantano, y en parte fortificada, con una ciudadela; á 51 leg. O. de Varsovia. Pob. 2,625 hab.; lat. N. 52° 12', long. E. 16° 50'.

LENCZNA, peq. c. de Polonia, en el palat. de Lublin. Pob. 1,400 hab.

LENDINARA, peq. c. del rei. Lomb. Ven., sobre el Adijetto, á 5 leg. O. de Rovigo. Pob. 5,890 hab.

LENGEFELD, peq. c. de Sajonia, en el Erzgebirge, sobre el Floche, á 14 leg. S.-O. de Dresde. Pob. 1,000 hab. — Otra del mismo rei., en el Vogtland. Pob. 2,100 hab. — Gr. lug. de la reg. de Erfurt, en Prusia. Pob. 1,150 hab.

LENGERICH ó **MARGARETHEN-LENGERICH**, peq. c. de la reg. de Munster, en Prusia, en el circ. de Tecklenbourg, con fabr. de lienzos, etc., y canteras de cal. Pob. 900 hab.

LENGNAU, lug. del cant. de Berna, en Suiza, al pie del Jura, celebre por una batalla que en 1798 se dió entre Franceses y Suizos.

LENGUA (el cabo), sobre la costa or. del golfo de Venecia; lat. N. 40° 44'.

LENIAM, peq. c. de Ingl., en Kent, á 28 leg. S. E. de Londres. Pob. 1,509 hab.

LENK (An-der), lug. del cant. de Berna, en Suiza, en el Simmenthal.

LENKEROUN ó **LENKORAN**, c. de la prov. de Ghilan, en Persia, sobre el mar Caspio, con un p. muy frecuentado; á 45 leg. N.-O. de Reshed.

LENKERSHEIM, v. de Bav., á 6 leg. N. de Anspach.

LENNE, rio de la reg. de Arnsberg, en Prusia, que desagua en el Roer.

LENNEP, peq. c. de la reg. y á 9 leg. E.-S. de Dusseldorf, en Prusia, sit. sobre un rio del mismo nombre, con com. de paños. Pob. 2,800 hab.; lat. N. 51° 9', long. E. 4° 58'.

LENNERSDORF, v. de la reg. de Dusseldorf, en Prusia, con fundicion de cañones; á 5 leg. S. de Juliets.

LENNIK (Sn. Martin de), peq. c. del Brabante mer., en los Países Bajos, á 5 leg. S.-O. de Bruselas.

LENNO, v. del rei. Lomb. Ven., á 5 leg. S. de Brescia.

LENOIR, cond. de la Carolina sept., en los Est. Unid., que tiene por cap. á Kingston.

LENONCOURT, 2 v. de Fr., una en el Meuse y otra en el depart. del Menrthe.

LENOX, c. del Massachusetts, en los Est. Unid., en el cond. de Berkshire, á 45 leg. N. de Boston.

LENOXVILLE, c. de la Carolina sept., en los Est. Unid., en el cond. de Carteret, sobre un peq. r. que desagua en el Sund de Core, con un p. excelente.

LENS, c. de Fr., en el Paso de Calais, que comer. en trigo, viño, cañamo, etc.; á 4 leg. de Arras; lat. N. 50° 27', long. E. 0° 20'. — Peq. c. del Hainaut, en los Países Bajos, á 4 leg. N. de Mons.

LENT, v. de Fr., en el Ain, que comer. en caballos; á 5 leg. S. de Bourg.

LENTEJI, lug. de Esp., prov. y á 9 leg. S. de Granada. Pob. 280 hab.

LENTEJUELA, ajdea de Esp., prov. y á 15 leg. de Sevilla. Pob. 521 hab.

LENTHE, v. de la prov. de Over-Issel, en los Países Bajos, á 2 leg. S.-E. de Zwoll.

LENTILLAC, v. de Fr., en el Lot, á 4 leg. N. de Figeac.

LENTILLY, v. de Fr., en el Ródano, á 1 leg. S.-E. de Arbresle.

LENTINI, ant. e. de Sicilia, en Val di Noto, sobre un r. del mismo nombre, á 8 leg. N.-O. de Siracusa.

LENTISCAR, ald. de Esp., prov. de Murcia, en el campo de Cartagena. Pobl. 517 hab.

LENTRIN, rio de Esp., que desagua en el Guadiana, al E. y cerca de Talavera la Real.

LENTZ, lug. del cant. de los Grisones, en Suiza, á 5 leg. S.-O. de Coira.

LENZA, r. del duc. de Parma, en Italia.

LENZBOURG, c. bien edificada del cant. de Argovia, en Suiza, sobre el Ax, con un palacio, hilanderías de algodón y fábr. de sombreros. Pobl. 2,000 hab.; á 2 leg. E. de Arau; lat. N. 47° 25', long. E. 5° 49'.

LENZE, peq. c. de la reg. de Postdam, en Prusia, que muere en el Wartha.

LENZEN, peq. c. de la reg. de Postdam, en Prusia; sit. entre dos lagos, cerca del Elba, con comercio de trigo, maderas, etc. Pobl. 2,000 hab.; á 50 leg. N.-O. de Berlín; lat. N. 55° 9', long. E. 9° 16'.

LENZFRIED, v. del circ. del Alto Danubio, en Bav.

LENZO, r. de Italia, que nace en los Alpes, y desagua en el Pó, cerca de Verello.

LEO (Sn.), peq. c. episc. y muy fuerte de los Est. Pontif., en Italia, á 6 leg. N.-O. de Urbino.

LEOBEN ó LEUBEN, c. de la Alta Stiria, en el imp. de Aust. sobre el Muhr, á 54 leg. S.-O. de Viena. Pobl. 2,600 hab.

LEOBSCHEUTZ (en bohemio *Ilubzien*), c. de la reg. de Opperln, en Prusia, cap. de circ., al pie de una mont., á 7 leg. N.-O. de Ratibor. Pobl. 5,400 hab.

LEOGANE, c. sobre la costa occid. de Haití, sit. en un delicioso valle de su nombre, y sobre un r. que desagua en el mar, á una media leg. La c., con un p. defendido por un fuerte, es muy comer., pero los calores son excesivos y el clima malsano; á 9 leg. O.-S. de Puerto Principe; lat. N. 18° 28', long. O. 75° 6'.

LEOMINSTER, linda c. de Ingl., en Herefordshire, sit. en un valle rico y fértil, sobre el Lug, con comercio consid. de lana, trigo, cera, guantes, cueros, sombreros, etc., á 56 leg. N.-O. de Londres. Pobl. 5, 52 hab.; lat. N. 52° 13', long. O. 5° 3'. — C. del Massachusetts, en los Est. Unid., á 15 leg. O. de Boston.

LEON, ant. rei. de Esp., que tiene por límites al N. las Asturias, al E. las mont. y

tierra llana de Castilla la Vieja, al S. la Extremadura, y al O. el Portugal y Castilla la Vieja. Tiene unas 80 leg. de larg. sobre 66 de ancho, con una superf. de 1,600 leg. cuad. y una pob. de 900,000 hab. Disfruta de clima sano, aunque en general frío y húmedo, y cortan el terreno varias series de mont., que estan espaciadas con valles y llanuras fértiles, que ofrecen con abundancia cosechas de trigo, cebada, vino, frutas, legumbres, hortalizas, lino y cáñamo. Mantienen sus pastos mucho ganado lanar, vacuno, caballo y mular. La caza mayor y menor, las aves domésticas, las truchas y anguilas, y el queso, son baeados salir sí-mos en este rei., que tiene tambien minas de cobre y canteras de piedras apreciables, y lo atraviesan varios rios que contribuyen á la frescura y fertilidad. Este rei. fue fundado por el célebre infante don Pelayo; pero en 1050 fue reunido al de Castilla, bajo cuyas leyes está regido. Divídese en el orden civil en 6 prov.: Leon, Palencia, Valladolid, Toro, Zamora y Salamanca.

LEON, prov. de Esp., que comprende la parte sept. del rei. de Leon y está limitada por las Asturias, por la Galicia y las prov. de Palencia y Valladolid, con una superf. de 495 leg. cuad. y una pob. de 259,812 hab. Su terreno es montuoso y uno de los mas elevados de Esp., el clima frío, y lo atraviesan varios r. que lo cruzan: la industria princip. consiste en ferrierias: y en los pastos se crían muchas vacas, de cuya leche se hace excelente manteca, y tiene por cap.

LEON, ant. e. episc. de Esp., y corte de sus antiguos reyes, sit. en una península que forman al confluir el Torio y Bernesga, donde entre otros edificios públicos merece particular atención la catedral, obra acabada y hermosísima de gusto gótico. Los hilos y la lencería forman en esta c. el princip. artículo de industria, cuyos alrededores, hermosados con gr. plantíos de álamos, olmos, sauces y fresnos, dan con el cultivo, abundantes frutas, trigo, cebada, y sobre todo lino. Hay en los contornos algunos prados artificiales, y se crían muchas plantas útiles para la salud, como salvia, cicuta y cargueja, de que se surten los drogueros de Madrid y varios farmacéuticos de la Península; á 70 leg. N.-N.-O. de Madrid; lat. N. 42° 45', long. O. 7° 47'. Pobl. 5,500 hab.

LEON ó LEON DE NICARAGUA, c. de Méjico, cap. de la prov. de Nicaragua, sit. sobre un lago de agua dulce muy abundante de pesca. Contiene 1,200 casas y es resid. de un obispo; á 12 leg. del mar del Sur; lat. N. 12° 50', long. O. 90° 40'.

LEON, c. de la ant. intend. de Guajuato, en Méjico, sit. en una hermosa llanura muy fértil, á 80 leg. N.-N.-O. de Méjico; lat. N. 20° 18',

LEON (*el Nuevo rei. de*), ant. prov. de Méjico, sit. al O. de la nueva Vizcaya. Es país montuoso, está poblado y conocido, y tiene por cap. á la c. episc. de Monterey.

LEON. V. Isla de Leon.

LEON ó **LYON**, c. de Fr., cap. de prefect. del depart. del Ródano, con sede arzob., casa de moneda, academia con nombre de Ateneo, bolsa, biblioteca pública, museo, escuela veterinaria y de dibujo, y conservatorio de artes: está sit. un poco mas arriba de la confl. del Ródano y del Saona, y dominada hácia el N. por las mont. Fourviere, y por la de Sn. Sebastian que se levanta en forma de anfiteatro entre el Ródano y el Saona. Se cuentan en ella 4 arrabales, que son los de la Guillotiere, Sta. Irene, Serin y de Vaize, 245 calles, muchas estrechas y tortuosas, como sucede en todas las pob. ant., 56 plazas públicas, entre las cuales merecen mencionarse la de Bellecourt, ó Louis el Gr., que adorna el paseo de los Tilios; 25 muelles y 17 puentes, entre los cuales los llamados de Tilsit, Morand, Ainay y de Serin son dignos de ser citados. Son notables la casa consistorial, la catedral de Sn. Juan, célebre por el grandor de su principal campana, la lonja de com., el palacio de Sn. Pedro, la aduana, el gr. teatro, el hospital general, el mejor establecim. de este género que hay en Fr.; la Caridad, la biblioteca, el museo, el palacio arzobispal, los cuarteles y los palacios de Lavalette, Cheviere, Tolozan, etc. Leon es una de las c. mas comerc. y florecientes de la Eur.; posee manufac. de sederias nombradas, telas de oro y plata, chales, borlas de seda, telas de algodón, encajes, medias de seda, cintas, sombreros, etc.; y comerc. en seda labrada y cruda, cueros, pieles, hilos, papel, hierro y latón, paños, vasos, guantes, quincalia, perfumeria, joyería, especias, mercería, tintorería, librería, granos, vinos, aceite, jabón, castañas, salchichones, etc. Fue fundada por el consul Lucio Minucio Planco, 42 años antes de la era cristiana, embellecida por Claudio, quemada por Severo, y arruinada por los bárbaros. Sitiada en 1795 por mas de 60,000 hombres, se defendió durante 2 meses con el valor mas heroico, pero precisada al cabo á capitular, fue entregada á todos los horrores de una c. tomada por asalto, y vió perecer una infinidad de sus ciudadanos mas ilustres; sin embargo tantos desastres desaparecieron bajo el imp., y Leon volvió de nuevo á ser mas florec. que nunca. Los alrededores de Leon son muy agradables, y estan poblados de paseos y casas de campo, y principalmente se debe ver la isla Barba, que se halla á 1 1/2 leg. de distancia. Pob., incluso los arrabales, 150,000 hab.; á 119 leg. S.-S.-E. de Paris; lat. N. 45° 55', long. E. 2° 29'.

LEON (golfo de), nombre que se dá á la parte del Mediter., que se extiende á lo largo de la costa de Fr., en las Bocas del Ródano, desde la costa de Cataluña hasta el golfo de Génova, donde el mar es muy borrascoso.

LEON (Sn. Pol de), ant. c. de Fr., en el Finistere, que posee fábr. de papel y curtidos; comer. en lienzos y caballos, y está sit. cerca del mar. á 5 leg. N.-O. de Morlaix; lat. N. 48° 41', long. O. 9° 18'.

LEONARDO (Sn.), v. de Fr., en Vosges, á 5 leg. E. de Epinal. — *de los Bosques*, otra de Fr., en el Orne, sobre el Sarthe. — *el Noblet*, ant. c. de Fr., que comer. en ganado y tiene fábr. de paños, papel, etc. Pob. 4,800 hab.; á 5 leg. N.-E. de Limoges; lat. N. 45° 50', long. O. 51'.

LEONARDSTOWN, c. del Mariland, en los Est. Unid., cap. del cond. de Sn. Marys, á 21 leg. S. de Baltimore; lat. N. 38° 44'.

LEONDA, peq. c. de la Morea, á 6 leg. S.-E. de Patras.

LEONE, isla del oceáno Pacíf., una de las de los Navegantes; lat. S. 14° 6', long. O. 171° 56'.

LEONE (Cabo), promont. sobre la costa mer. de la Grecia, á 5 leg. O.-S.-O. de Atenas. — (*Monte*), nombre de 4 peq. c. de Italia, 2 en Nápoles, y las otras 2 en los Est. Pontif.

LEONESADO (el), prov. precedentemente de Fr., comprendida en el dia en los depart. del Ródano y el Loira.

LEONHARD (Sn.), v. de la Stiria, en el imp. de Aust., á 5 leg. E. de Marbourg. — C. del rei. de Iliria, con ferrerías; á 50 leg. S.-S.-O. de Viena; lat. N. 46° 55', long. E. 12° 7'. — 2 peq. c., una en la Alta y otra en la Baja Aust.

LEONS (Sn.), v. de Fr., en el Aveiron, á 5 leg. N.-O. de Milhaud.

LEONSBERG, v. de Wurtemberg, á 4 leg. N.-O. de Stuttgart.

LEONTINI. V. Lentini.

LEOPOLDO. V. Lemberg.

LEOPOLDSAU, peq. c. de la Baja Aust., á 2 leg. N.-E. de Viena.

LEOPOLD-SCHLAG, peq. c. de la Alta Aust., cerca de las fronteras de la Bohemia, á 11 leg. N.-N.-E. de Lintz.

LEOPOLDSTADT, peq. c. de la Alta Hungría, fundada por el emperador Leopoldo, en 1665, entre el Danubio y el Waag, con un hospital de inválidos; á 12 leg. N.-E. de Presburgo; lat. N. 48° 25', long. E. 15° 25'.

LEOPOLDSTEIN, lago de la Carintia, en el rei. de Iliria, cerca de Deisenerz, rodeado de mont.

LEOVILLE, v. de Fr., en el Charenta, á 5 leg. S.-E. de Jonsac.

LEPANTO, c. de la Livadia, sit. en el

golfo del mismo nombre, rodeada de altas murallas, con una buena fort. Su p. obstruido por las arenas, solo recibe peq. embarcaciones; á 45 leg. N.-O. de Atenas, y 148 S.-O. de Constantinopla; lat. N. 38° 57', long. E. 19° 40'.

LEPANTO (el golfo de), golfo que se para la costa mer. de la Romania, de la Morea, y se extiende desde Patrás hasta el istmo de Corinto, con entrada defendida por 2 fuertes, uno en cada lado. En este golfo fue donde en 1571 una escadra española, mandada por don Juan de Austria, ganó una gr. victoria naval contra la de los Turcos. Llamábase en otro tiempo *golfo de Corinto*.

LEPAUD, v. de Fr., en el Creuse, á 6 leg. E. de Gueret.

LEPE, v. y p. de Esp., prov. de Sevilla, con contornos que producen excelente vino; á 4 leg. de Ayamonte; lat. N. 57° 4', long. O. 9° 24'. Pob. 2,800 hab.

LEPONI, peq. c. de la Georgia asiát., en la prov. y á 9 leg. S.-E. de Kaketi.

LEPROSOS (isla de los), una de las Nuevas Hebridias, en el océano Pacíf. mer., sit. entré la tierra del Espíritu Santo, y la isla Anora, que tiene 20 leg. de circunf. Su nombre le viene del gr. número de hab. que padecen de la lepra; lat. S. 15° 21', long. E. 165° 44'.

LEPSINA, v. de la Grecia, fundada en el sitio que ocupó la ant. *Eleusis*, que amenaza ruinas; á 4 leg. N.-O. de Atenas.

LEQUETIO, v. y p. marít. de Esp., en el señorío de Vizcaya, á 11 leg. E.-N.-E. de Bilbao. Pob. 2,750 hab. — R. de Esp., en Vizcaya.

LERANG, cabo de la costa sept. de la isla de Java; lat. S. 6° 57', long. E. 109° 7'.

LERAY ó LERE, v. de Fr., en el Cher, á 4 leg. N.-E. de Sancerre.

LERÉZ, r. de Esp., en Galicia, que desagua en la ria de Pontevedra.

LERGA, v. de Esp., en Navarra. Pob. 540 hab.

LERI, v. de Fr., en el Eure, á 1 leg. de Puente del Arco.

LERIA, lug. de Esp., prov. y á 7 leg. de Soria. Pob. 700 hab.

LERICI, peq. c. del duc. de Génova, en los est. Sardos, en la ribera or. del golfo y á 2 leg. S.-E. de Spezia.

LÉRIDA, c. episc. de Cataluña, en Esp., sit. en la orilla derecha del Segre, plaza fuerte, con 2 cast. para su defensa, en medio de abundantes llanuras, teatro en otro tiempo de la campaña mas brillante de Cesar. Pob. 12,610 hab.; á 56 leg. de Barcelona y 80 N. de Madrid.

LERIN, v. de Esp., en Navarra, sobre el Ega, á 6 leg. de Estella. Pob. 2,512 hab.

LERINS (las islas de los), 2 peq. islas de Fr., en el Var, en el Mediter., enfrente de Cannes, á 2 leg. de Antibes, llamadas la una Sta. Margarita, que está enteramente cubierta de losques, con una especie de ciudadela, y la otra lleva el nombre de Sn. Honorato, que tiene un ant. palacio habitado algunas veces en la época de la caza.

LERMA, v. de Esp., prov. de Burgos, sobre el Arlanza, con un bello palacio perten. al duque del Infantado; á 6 leg. S. de Burgos. Pob. 1,365 hab.; lat. N. 42° 1', long. O. 6° 5'. — V. de Méjico, en la Amér. sept., á 9 leg. O.-S.-O. de Méjico; lat. N. 19° 16', long. O. 101° 41'.

LERMILLA, v. de Esp., prov. y á 6 leg. N. de Burgos, á la orilla del Omin.

LERNA ó LERNE, peq. p. de mar de la Morea, sit. en el extremo del golfo de Nápoli, á 2 leg. S.-E. de Argos.

LERO ó LEROS, isla del archip. Griego, una de las Sporades; lat. N. 57° 12', long. E. 24° 44'.

LERWICK, c. de Escocia, cap. de las islas Orcadas, con un p. capaz y pesca consid. Pob. 1,000 hab.; lat. N. 60° 20', long. O. 5° 50'.

LES, v. de Esp., en Cataluña, en el valle de Aran, á 4 leg. de Viella. Pob. 611 hab.

LESACA, v. de Esp., prov. de Navarra, á 12 leg. N. de Pamplona. Pob. 2,180 hab.

LESARA, isla del mar Báltico, una de las Aland, sobre la costa de la Finlandia; lat. N. 60° 18', long. E. 18'.

LESBE, lug. de Egipto, sit. á la emb. del Nilo, á 2 leg. de Damietta.

LESBOS, V. *Mitelm*.

LESBURY, v. de Ingl., en Northumberland, en el mar del Norte, cerca de la emb. del Alne, á 2 leg. E.-S. de Alnwick.

LESCAR, peq. c. de Fr., en los Bajos Pirineos, sit. en una colina, con fábr. de lienzo de algodón; á 2 leg. N.-O. de Pau; lat. N. 45° 17', long. O. 2° 46'.

LESCHKIRCH ó UJ-EGYHAZ, peq. c. del cond. de Hermannstadt, en la Transilvania; lat. N. 45° 52', long. E. 22° 8'.

LESCHNITZ, peq. c. de la reg. y á 20 leg. S.-E. de Oppeln.

LESCOVATZ, peq. c. de la Bulgaria, en la Turq. eur., sobre el Liperiza, á 55 leg. O.-N.-O. de Sofia.

LESCUN, v. de Fr., en los Bajos Pirineos, á 6 leg. S. de Oleron.

LESCURE, v. de Fr., en el Tarn, á 1 leg. N.-E. de Albi.

LESDIGUIERES, v. de Fr., en los Altos Alpes, á 5 leg. N. de Gap.

LESER, peq. r. de la reg. de Treves, en Prusia, que muere en el Mosela.

LESCHISTAN (*pais de los Lesghis ó Lugnis*), territ. del Cáucaso, que comprende la parte N.-E. de la Georgia, y linda por el

N. con la Circasia, y por el E. con el Daghestan. Consiste en inmensas y elevadas mont., y sus hab. son audaces y feroces, y subsisten del robo y pillage. Sus viviendas estan en las cimas de los mont. ó en los bordes de los precipicios, y su traje parece al de los Tártaros. Siempre audaz armados con un fusil, pistolas y un puñal ó un sable, y muchas veces se enganchan para hacer la guerra por cuenta de sus vecinos á razon de 5 rublos por cada hombre, para 5 meses. La mayor parte de ellos son mahometanos, los demas paganos, y sus mugeres pasan por mas hermosas que las Circasianas.

LESIGNAN, v. de Fr., en el Aude, á 9 leg. de Carcasona.

LESIGNY SUR CREUSE, v. de Fr., en el Viena, á 4 leg. S.-E. de Châtellerault.

LESINA ó LIESINA (la ant. *Pharos*), isla del mar Adriático, en la costa de la Dalmacia aust. Tiene 20 leg. de largo, 6 de ancho, y suelo en general montuoso, cascajoso y árido, pero con valles muy fértiles, donde se coge vino, aceitunas, azafian, frutas, etc.: com. en pescado salado. Pob. 14,000 hab. — C. cap. de la isla, con buen p., y resid. de un obisp. Pob. 1,200 hab.; lat N. 45° 5', long. E. 15° 50'.

LESINA, peq. c. de la Capitanata, en el rei. y á 55 leg. E.-N.-E. de Nápoles, sobre el lago de Lesina, que comunica con el mar Adriático.

LESKEAD, peq. c. de Ingl., en Cornwall, que comer. en granos, ganado, etc.; á 9 leg. O.-S. de Londres; lat. N. 50° 26', long. O. 7° 1'.

LESNAIA-REKA, r. del gob. de Tobolsk, en la Rus. asiát., que corre del S. al N., y desagua en el mar Glacial.

LESNE, v. de Fr., en el Jura, á 3 leg. S.-O. de Salins.

LESNEVEN, peq. c. de Fr., en el Finistère, á 5 leg. N.-O. de Brest.

LESPARRE, peq. c. de Fr., en el Gironda, cap. de subprefect., en cuyos contornos se coge excelente vino; á 16 leg. N.-N.-O. de Burdeos.

LESSAC, v. de Fr., en el Charenta, á 1 leg. de Confolens.

LESSAY, v. de Fr., en la Mancha, sobre el Ay, á 4 leg. N. de Coutances.

LESSENICH, v. de la reg. de Aquisgran, en Prusia. Pob. 1,400 hab.

LESSEPS, cabo de la Mantchouria, en la Tart. china, sobre la costa de la isla de Blondela, así llamada por Lapeirouse; lat. N. 49° 59', long. E. 159° 14'.

LESSINES, peq. c. del Hainant, en los Países Bajos, sobre el Dender, con manufact. consid.; á 11 leg. O.-S.-O. de Bruselas. Pob. 5,800 hab.

LESSINGE, peq. c. de la Flandes occid.,

en los Países Bajos, sobre el canal de Ostende á Nieupoort.

LESSLIE, v. de Escocia, en Fifeshire, sit. en la cima de una colina, á 4 leg. N. de Kirkcaldy.

LESSUE ó LOSSUE, peq. isla del Categat, en Din., sobre la costa del Norte Jutland. Pob. 1,560 hab.

LESTELLES, v. de Fr., en el Alto Garona, á 2 leg. N. de St. Gaudens.

LESTOFF, c. de Ingl., en Suffolk, sobre la orilla del mar, con pesca consid., á 48 leg. N.-E. de Londres. Pob. 2,400 hab.; lat. N. 52° 55', long. O. 0° 25'.

LESTWITHIEL. V. *Lostwithiel*.

LESZONO, peq. c. de la Lituania, á 12 leg. S. de M. hilew.

LETANT, v. del est. del Ohio, en los Est. Unid., en el cond. de Gallia.

LETTERE, peq. c. del Princ. citer., en el rei. y á 8 leg. S.-E. de Nápoles.

LETTERKENNY, peq. c. de Irl., en Donegal, sit. sobre el Swilly, á 6 leg. S.-O. de Londonderry.

LETOWITZ, v. de la Moravia, en el circ. y á 10 leg. N. de Brunn, sobre el Zwittau, con un palacio y manufac. consid. de algodón.

LETUR, v. de Esp., prov. de Murcia, á 11 leg. S.-E. de Segura. Pob. 2,036 hab.

LETUX, lug. de Esp., en Aragon, á 8 leg. de Zaragoza. Pob. 1,096 hab.

LEU (Sn.), v. de Fr., en el Oise, sobre el Oise, con canteras de piedras de cantería, á 5 leg. N.-E. de Beaumont.

LEU-TAVERNY (Sn.), lug. de Fr., en el Sena y Oise, en el valle de Montmorency, á 5 leg. N.-O. de Paris.

LEUBUS, v. de la reg. y á 12 leg. O.-N.-O. de Breslau, en Prusia, sobre el Oder.

LEUCA, cabo sobre la costa or. del rei. de Nápoles; lat. N. 40° 5', long. E. 16°.

LEUCADE, promont. célebre de la antigüedad, sit. en la isla de Sta. Maura, en Grecia.

LEUCATE, ant. peq. c. de Fr., en el Aude, á 7 leg. S. de Narbona. — Cabo sobre la costa del mismo depart., que se adelanta en una bahía del mismo nombre.

LEUCHARS, lug. de Escocia, en Fifeshire, sit. cerca del mar, á 2 leg. de St. Andres.

LEUCHTENBERG, ant. princ. de Alem.; en el Alto Palatinado, á lo largo del Nab, pert. en el dia á la Bav. — V. en el circ. de Regen, con un viejo palacio.

LEUCI. V. *Blancas (Mont.)*.

LEUCTRE, lug. de la Beocia, en Grecia, célebre por la victoria que Epaminondas ganó á los Lacedemonios.

LEUK, peq. c. del Valesado, en Suiza

cerca del Ródano, al pie del Gemni, notable por su situación y sus baños, que están á 2 leg. de la c., cuya temperatura varía de 37° á 41°; á 8 leg. E. de Sion; lat. N. 46° 17', long. E. 32° 4'.

LEUSE, peq. c. del Hainaut, en los Países Bajos, sobre el Dendre, á 4 leg. E. de Tournay.

LEUSTADT, peq. c. del gr. duc. de Hesse-Darmstadt.

LEUTEMBERG, peq. c. de Sajonia, en el princ. de Schwarzbourg-Rudolstadt, sobre el Corbitz, con un palacio, y minas de plata y cobre; á 4 leg. S.-E. de Saalfeld. Pob. 7,000 hab.

LEUTENHAUSEN, peq. c. del Hesse electoral, en Alemania, á 3 leg. N.-E. de Hirschfeld. Pob. 800 hab.

LEUTERBOURG, peq. c. del cant. de Sn. Galo, en Suiza, con manufact. de algodón y lienzos; á 2 leg. N. de Lichtensteig.

LEUTERSHAUSEN, peq. c. del gr. duc. de Baden, en Alem., á 4 leg. E. de Mannheim.

LEUTHEM, lug. de la reg. y á 4 leg. O. de Breslau, en Prusia, con un palacio, célebre por la victoria que Federico II ganó á los Imperiales en 1757.

LEUTKIRCH, peq. c. de Wurtemberg, sobre el Eschach, á 11 leg. S. de Ulm.—V. del gr. duc. de Baden.

LEUTMANNSDORF, v. de la reg. de Reichembach, en Prusia, á 2 leg. S.-E. de Schweidnitz.

LEUTMERITZ, fuerte c. de Bohemia, cap. del circ. de su nombre, sobre el Elba, con silla episc., un puente de madera, que tiene 823 pies de largo, y va á parar á la fort. de Theresienstadt, un colegio y un gimnasio. Pob. 3,600 hab.; á 14 leg. N.-O. de Praga; lat. N. 50° 54', long. E. 11° 50'.—El circ. del mismo nombre que linda con los de Rackonitz y de Bunzlau, la Lusacia y la Misnia. Encierra una superf. de unas 111 leg. cuad., 50 c., 12 v., 942 lng. y una pob. de 500,000 hab. En su territ. se coge lúpulo, trigo, cañamo, vinos y frutas, y hay aguas minerales, por lo que se le llama el paraíso de la Bohemia y el granero de la Sajonia.

LEUTOMICSHL, peq. c. del circ. y á 9 leg. E. de Chrudin, en Bohemia, con fábr. de paños, tintes, aguardientes, etc.; lat. N. 49° 47', long. E. 13° 45'. Pob. 4,650 hab.

LEUTSCH ó LEUTSCHAN, c. del cond. de Zyps, en Hungría, sit. en parte sobre una colina, donde se reúnen las asambleas provinciales, á 10 leg. O.-S.-O. de Szeben. Pob. 4,500 hab.; lat. N. 49°, long. E. 17° 6'.

LEUZBACH, peq. r. de la Silesia prusiana, que desagua en el Oder.

LEVANGHE, peq. isla del mar Adriá-

tico, cerca de la costa or. de la Istria. Lat. N. 45° 1', long. E. 11° 32'.

LEVANSO, peq. isla inhabitada, sit. en el extremo occid. de la Sicilia.

LEVANTADUS, isla sit. á la entrada de la gr. bahía de Samana, en Haiti.

LEVANTE, nombre con el cual se designan las costas or. del mediterr., y principalmente las del Asia Menor y de la Siria. sus princip. c. son: Constantinopla, Andrinópolis, Salónica, Esmirna, Alejandreta, Alepo, Alejandria, etc.

LEVANTINO, valle estrecho y profundo, en la Suiza, en el cual corre el Tesino desde Sn. Gothardo hasta Pateggio, en una extensión de 11 leg.

LEVANZO ó LEVENZO, peq. isla del Mediter., cerca de la costa occid. de la Sicilia y una de las más sept. de las Egades.

LÉVAT, r. de la Rus. eur., que atraviesa los gob. de Pskov y de Novgorod, y desagua en el lago Ilmen.

LEVEN, lug. de Escocia, en Fifeshire, á la emb. del Leven, que forma un peq. p.—Lago de Escocia, en Kinross, que tiene 5 leg. de circunf., y hay 4 peq. islas, en el palacio de una de las cuales estuvo presa la reina María Stuard despues de su separación con Bothwell.—Rio de Escocia. en Fifeshire, que sale del lago del mismo nombre, y desagua, en el mar del Norte, en Leven.—Otro en el Dumbartonshire, en Escocia.

LEVENTIN, lago consid. de la Prusia or., á 22 leg. S.-E. de Königsberg.

LEVEREN, v. de la reg. de Aquisgran, en Prusia.

LEVERETT, c. del Massachusetts, en los Est. Unid., en el cond. de Franklin.

LEVET, v. de Fr., en el Cher, á 4 leg. S. de Bourges.

LEVIER, v. de Fr., en el Doubs, á 4 leg. O. de Pontarlier.

LEVIGLIANO, peq. c. de la Toscana, en el distr. de Pietra Santa.

LEVIGNAC, peq. c. de Fr., en el Aveniron, sobre el Lot, á 8 leg. N.-O. de Rodez.—V. del depart. del Lot y Garona, á 3 leg. N. de Marmande.

LEVKOPOL, peq. c. de Rus., en el gob. de la Táurida, á 55 leg. S. de Perekop; lat. N. 44° 6', long. E. 32° 4'.

LEVRARA Y CINTIM, 2 peq. islas del golfo de Venecia.

LEVROUX, ant. peq. c. de Fr., en el Indro y Loira, que com. en granos, lanas, cueros, etc.; á 5 leg. N. de Chateauroux; lat. N. 47°, long. O. 0° 42'.

LEWENZ ó LEWA, c. del palat. y á 3 leg. E. de Barsch, en Hungría, con com. de granos, vinos, ganado, tabaco, fábr. de curtidos, aguardientes, y aguas miner.; lat. N. 48°, long. E. 16° 17'.

LEWES, c. de Ingl., en Sussex, sit. en la orilla occid. del Ouse. Tiene manufac., ferrerías, fundicion de cañones, y hace un com. consid. Pob. 6,221 hab.; á 20 leg. S. de Londres; lat. N. 50° 53', long. O. 2° 19'.

LEWIN, peq. c. de la reg. de Reichenbach, en el circ. de Glatz; lat. N. 50° 14', long. E. 15° 44'.

LEWIS, isla de Escocia, la mayor de las Hebridas, dividida en dos partes por un brazo de mar, de las cuales la una se llama Harris y la otra Lewis. Está sit. entre los 57° 54' y 58° 28' de lat. N., y se extiende del S.-O. al N.-E. en el espacio de 34 leg. sobre 4 á 9 de ancho; con una superf. de 72 leg. cuad. y una pob. de 13,942 hab. Su clima es húmedo, pero sano, y sus produc. granos y ganado vacuno y lanar.

LEWIS, cond. de Nueva York, en los Est. Unid., confluente con los de Jefferson, Herkimer y Oneida, y dividido en dos partes casi iguales por el Black-River. — Otros dos en el mismo país, uno en Kentucky, y otro en la parte N.-O. de la Virginia.

LEWIS (Su.), río del Canadá, que desagua en el lago Superior. — Otro del Labrador, que desagua en el océano Atlántico.

LEWISBOURG, c. de la Pensilvania, en los Est. Unid., en el cond. de Northumberland, sobre la ribera occid. del Susquehannah. — C. de la Virginia, en los Est. Unid., cap. del cond. de Greenbier, sobre el Greenbier, á 200 leg. O.-S. de Filadelfia; lat. N. 38° 8'.

LEWISHAM, lindo lug. de Ingl., en Kent, á 2 leg. E. de Londres.

LEWIS'S RIVER, r. de la Amér. sept., que nace en la parte occid. de los Rocky-Mountains, y desagua en el Columbia; lat. N. 46° 15'.

LEWISTON, c. del Delaware, en los Est. Unid., en el cond. de Sussex, sit. á 1 leg. de la bahía de Delaware, con salinas. — C. de la Pensilvania, en los Est. Unid., en el cond. de Millin, á 67 leg. O.-N.-O. de Filadelfia. — Lug. de Nueva York, en los Est. Unid., en el cond. de Niagara y en la orilla or. del r. Niagara.

LEXDEN, lug. de Ingl., en Essex, á 1 leg. O. de Colchester.

LEXINGTON, cond. de la Carolina mer., en los Est. Unid., en el distr. de Orangeburg. — C. florec. del Kentucky en los Est. Unid., cap. del cond. de La Fayette, con fábr. de lanas, algodón, batistas, lienzos, paños, servilletas, franelas, chales, papel, etc. Pob. 7,000 hab.; á 518 leg. O.-O.-S. de Filadelfia; lat. N. 38° 16', long. O. 87° 50'. — C. del Massachusetts, en los Est. Unid., en el cond. de Middlesex, célebre por la batalla que se dió en 19 de abril de 1775; á 4 leg. N.-O. de Boston.

LEXINGTON, c. de la Virginia, en los

Est. Unid., cap. del cond. de Rockbridge, bien edificada y sit. sobre el brazo sept. del r. James, con un colegio que lleva el nombre de Washington; á 61 leg. O. de Richmond. — Peq. c. de la Georgia, en los Est. Unid., cap. del cond. de Ogletope, sit. en un terreno delicioso, sobre una eminencia, á cuyo pie corre el Ogeeche; á 30 leg. N.-O. de Augusta. — (*Nuevo*), c. florec. de la Indiana, en los Est. Unid., á 6 leg. O. de Maddison.

LEYDA, c. consid. de los Países Bajos, sobre un brazo del Rhin, en un terreno unido y agradable. Está rodeada de una muralla y de un canal ancho y profundo, con calles largas, anchas é interrumpidas con canales. Tiene 7 puertas, 145 puentes de piedra, una célebre universidad fundada en 1574, una academia, un jardin de plantas exóticas, y fábr. de paños, jabon, etc. En otro tiempo hacia un gr. com. de libros. Pob. 50,000 hab.; á 1 leg. del mar, y 9 S.-O. de Amsterdam; lat. N. 52° 9', long. E. 6° 49'.

LEYDEN, pequeña isla cerca de la costa de Java, en frente de Batavia. — Isla situada de la otra parte de la costa N.-O. de la isla de Ceilan, sujeta al gefe de Jafnapatam, de cuyo territ. está separada por un peq. estrecho. Abunda en pastos.

LEYDENFORD, v. de los Países Bajos, á 1 leg. E. de Leyda. Pob. 1,000 hab.

LEYDERDAM ó **LEIDSCHEENDAM**, v. del Sur. Hol., en los Países Bajos, á 1 leg. E. de la Haya.

LEYLAND, v. de Ingl., en Lancashire, á 2 leg. N.-O. de Chorley.

LEYSSART, v. de Fr., en el Ain, á 3 leg. O. de Nantua.

LEYTA ó **LEYTE**, isla del mar de las Indias, una de las mas mer. de las Filipinas. Tiene 59 leg. de largo, sobre 15 de ancho, con suelo tan fértil, que dá 200 por 1, y cacao sin cultivo. El aire en general es puro y sano; está atravesada por una cordillera de mont. que se dirigen del N.-O. al S.-E., que abundan en caza mayor y menor. Los hab. son suaves, pacíficos y hospitalarios para los extrangeros. Pob. unos 9,000 hab.; lat. N. 16° 50', long. E. 122° 20'. — C. ó lug. de la isla, sit. en una bahía; lat. N. 11° 20', long. E. 121° 56'.

LEYTHIA ó **LEITHIA**, r. de Hungría, que nace en la Baja Aust., y despues de un curso de 54 leg. desagua en un brazo del Danubio, cerca de Altemberg.

LEZA, v. de Esp., en la Rioja alavesa, á 1/2 leg. de la Guardia. Pob. 400 hab. — R. de Port. que desagua en el Océano. — *de Ríoleza*, lug. de Esp., prov. de Soria, á 3 leg. de Logroño. Pob. 4 ó 5 hab.

LEZARD (el cabo), promontorio el mas mer. de Ingl., en Cornuella, á 116 leg. S.-O.

de Londres; lat. N. $49^{\circ} 57'$, long. O. $7^{\circ} 51'$.

LEZARD (isla del) (*del Lagarto*), sit. sobre la costa N.-E. de la Nueva Hol., en el océano Pacíf. mer., y tiene unas 100 leg. de circunf., con terreno en general pedregoso y árido; á 8 leg. N.-E. del cabo Flattery; lat. S. $14^{\circ} 42'$, long. E. $145^{\circ} 6'$.

LEZARDRIEUX, v. de Fr., en las Costas del Norte, á 1 leg. de Paimpol.

LEZAT, v. de Fr., en el Arriege, sobre el Leze, á 4 leg. E. de Rieux.

LEZAY, v. de Deux Sevres, en Fr., á 7 leg. S. de Niort.

LEZO, universidad de Esp., prov. de Guipúzcoa, sit. cerca del mar. Pob. 751 hab. — Río de Esp., en la prov. de Guipúzcoa, llamado ant. río de *Oyarzun*.

LEZOUX, ant. peq. c. de Fr., en Puy de Dome, á 6 leg. de Clermont-Ferrand.

LEZUZA, v. de Esp., prov. de la Mancha, á 5 leg. N. de Alcaráz. Pob. 2,392 hab.

LIHSPOTHEY, v. de Fr., en las Landas, á 16 leg. de Mont-de-Marsan.

LIHUIS, v. de Fr., en el Aio, á 5 leg. de Belley.

LIAMONE, r. de la isla de Córcega, que sale de un lago, corre al O., y desemboca en el golfo de Ginebra.

LIANCOURT, v. de Fr., en el Oise, con fábr. de punto é hilanderías de algodón, etc.; á 2 leg. de Clermont.

LIANE ó LYANE, peq. r. de Fr., en el paso de Calais, que desagua en el mar, en Boloña.

LIARNAIS, lug. de Fr., en la Costa de Oro, á 12 leg. N.-O. de Beaune.

LIBAN, c. marít. de la Curlandia, en la Rus. eur., sobre el mar Báltico, con un p. cómodo para buques peq., á 27 leg. O. de Mittau; lat. N. $56^{\circ} 56'$, long. E. $18^{\circ} 5'$.

LIBANO (el), mont. célebre de la Siria, que se dirige del N. al S., comienza cerca de Trípoli, y se prolonga de la otra parte de Damasco, con elevaciones de 5,000, 7,000 y 9,000 pies, y de 10 á 15 leg. del mar. Habitan este monte los Drusos, pueblo cristiano, tributario del gr. señor, y en las cercanías de Damasco hay una caverna que dicen puede contener 4,000 personas. Llámase Anti-Libano un monte paralelo, y sit. al E. del primero, del cual está separado por un valle fértil y delicioso.

LIBERAN, peq. isla del mar de las Ind., sit. cerca de la costa N.-E. de la isla de Borneo, que eria muchos gamos; lat. N. $6^{\circ} 2'$, long. E. $115^{\circ} 48'$.

LIBERTY, cond. de la parte or. de los Est. Unid., cuyas cap. son Riceborough y Sunbury.

LIBETHEN, peq. c. de Hungría en el

imp. de Aust., con ricas minas de cobre y hierro; á 50 leg. E.-N. de Viena.

LIBOGHOWITZ, peq. c. de Bohemia, sobre el Egra, á 5 leg. S. de Lentmeritz.

LIBONGO, c. del Africa, sobre el r. de Lufoa, cerca del mar, á 20 leg. S.-S.-O. de Bombi, en Congo.

LIBURNA, c. de Fr., en el Gironda, cap. de subprefect., con bolsa de com. Tiene hilanderías de algodón, y comer. en paños, granos, vinos, alfileres, hilos, lienzos, sombreros, clavos, etc.; se halla sit. sobre el Dordoña, á 8 leg. N. E. de Burdeos, y encierra 8,000 hab. de pob.; lat. N. $44^{\circ} 55'$, long. O. $2^{\circ} 55'$.

LICHI, peq. c. del gr. duc de Hesse-Darmstadt, en Alem., á 4 leg. S.-E. de Giessen.

LICHFIELD, linda c. de Ingl., en Staffordshire, sit. en un valle delicioso, sobre un peq. r. que la divide en 2 partes, de las cuales la una se llama la ciudad, y la otra el cercado. Tiene fábr. de cerveza y su catedral pasa por una de las mas bellas del rei. Pob. 5,022 hab.; á 50 leg. N.-O. de Londres; lat. N. $52^{\circ} 4'$, long. O. $4^{\circ} 10'$.

LICHEN, v. de la Moravia.

LICHTENAU, peq. c. del Hesse electoral, en Alem., al pie de las ruinas de Reichenbach, á 6 leg. E. de Cassel. Pob. 1,200 hab. — Otra en la reg. de Minden, en Prusia. Pob. 1,100 hab. — Otra en el gr. duc. de Baden, en el circ. de Kinzig. Pob. 950 hab. — V. de Bav., en el circ. del Rezat, en una isla que ferma el Rezat. Pob. 800 hab.

LICHTENBERG, peq. princ. de Alem., perten. al duc. de Sajonia Cobourg, que antes del 5 de marzo de 1819 llevaba el nombre de señorío de Baumholder. — Peq. c. de Bav., en el circ. del Alto Main, con aguas miner. y minas de cobre y hierro; á 8 leg. N.-O. de Hoff. — Otra del mismo rei., á 6 leg. N. de Dos Puentes. — Palacio á 5 leg. S.-E. de Darmstadt. — Otro en la Carniola, á 5 leg. S. de Gilley. — Otro en la Alta Bav., á 6 leg. S. de Augsburg. — Otro en la Misnia, á 8 leg. N.-O. de Zerikau. — Otro en Fr., en el Bajo Rhin, sobre una roca, cerca de Vosges.

LICHTENBOURG, palacio y parque real de Mersebourg, en Prusia, sobre el Elba, en el circ. y á 4 leg. N. de Torgau.

LICHTENFELS, peq. c. del circ. del Alto Main, sobre el Main, en Bav., á 15 leg. N. de Bamberg. Pob. 1,360 hab.

LICHENSTADT, peq. c. de Bohemia, con una mina de plata y estaño; á 2 leg. N. de Carlsbad.

LICHTENSTEIG, peq. c. del cant. de Su. Gall, en Suiza, sobre el Thur, á 11 leg. E. de Zurich.

LICHTENSTEIN, c., cast. fuerte y cap.

de señorío de Sajonia, en el circ. de Erzgebirge, sit. á 2 leg. de Wickau, con molinos de aceite y papel, y diferentes fábr. Pob. 1,700 hab.

LICHTENVOORDEN, peq. c. del Gueldre, en los Países Bajos, á 8 leg. S.-E. de Zutphen.

LICHV N, c. de Rus., en el gob. y á 11 leg. S. de Kalonga, sobre el Oka; lat. N. 54°, long. E. 55° 24'.

LICKING, cond. del Ohio, en los Est. Unid., cuya cap. es Newark. — Río del Kentucky, en los Est. Unid., que nace entre los de Kentucky y de Great-Sandy, y desagua en el Ohio despues de un curso de 80 leg. — *Creek*, otro de la Pensilvania, que desagua en el Potomack.

LICKING-RIVER, río del Ohio, en los Est. Unid., que nace en el cond. de Licking, corre al E. y desagua en el Muckingham. — *Hale-Creek*, río de la Virginia, en los Est. Unid., que desagua en el de James; lat. N. 37° 42', long. O. 80° 25'.

LICONDA, peq. p. de mar de la reg. de Trípoli, en Africa; lat. N. 30° 56', long. E. 15° 40'.

LICOSA, cabod. del golfo de Salerno, en el rei. de Nápoles; lat. N. 40° 15', l. E. 15° 50'.

LICOSTOMO, ant. c. de Grecia, cerca del golfo de Salónica, á 7 leg. E. de Larissa.

LICQUES, v. de Fr., en el Paso de Calais, á 4 leg. S. de Calais.

LIDA, peq. c. del gob. de Grodno, en la Lituania rusa, á 18 leg. S.-E. de Troki; lat. N. 55° 52', long. E. 25° 15'. — Río de Suecia, en Westro Gothia, que desagua en el lago Wemer.

LIDDAL, río de Escocia, en Roxburghshire, que separa la Escocia de la Ingl., en una extension de 2 leg., y desagua en el Esk.

LIDFORT, lug. de Ingl., en Devonshire, sobre el Lid, á 3 leg. de Oakhampton.

LIDHULT, peq. c. de la prov. de Smaland, en Suecia, á 25 leg. S. de Jonkiæping.

LIDKIÆPING ó LIDKÆPING, peq. c. de Suecia, en Westro Gothia, cerca de la confl. del Lida en el lago Wemer, á 35 leg. S.-O. de Orebro. Pob. 1,150 habit.; lat. N. 58° 55', long. E. 10° 52'.

LIDNEY, v. de Ingl., en Gloucestershire, sobre la ribera occid. del Saverna, á 8 leg. S. de Gloucester.

LIDO DI PALESTRINA, isla larga y angosta del golfo de Venecia, con una peq. c. del mismo nombre.

LIDO DI SOTTOMARINA, isla larga y angosta, que separa las lagunas de Venecia del mar, con una c. de su nombre, que tiene 2,600 hab.

LIDON, lug. de Esp., prov. de Aragon, á 8 leg. de Teruel. Pob. 420 hab.

LIÉBANO DE ARRIETA, anteq. de España, señorío de Vizcaya, merindad de Busturia. Pob. 766 hab.

LIEBEAU, peq. c. de la Moravia, en el imp. de Aust., á 6 leg. N.-. de Olmutz; lat. N. 49° 58', long. E. 15° 8'.

LIEBEMULLH ó LIBMULL, peq. c. de la reg. y á 50 leg. S.-S.-O. de Königsberg, en Prusia, sobre el Liebe.

LIEBEN, v. de la Bohemia, en el imp. de Aust., sobre el Moldau, á 2 leg. N.-E. de Praga.

LIEBENAU, peq. c. del electorado de Hesse-Cassel, en una isla del Diemel, á 12 leg. O. de Gotinga. — Peq. c. del duc. de Brunswick, en Hanover, á 6 leg. S. de Hoya. — Otra en el circ. de Bunzlau, en Bohemia. — Otra de la reg. de Francfort del Oder, sobre el lago de Pachtitz. — Otra en el cond. de Hoya, en Hanover, sobre el Aue. Pob. 1,400 h.

LIEBENBERG, palacio y señorío del circ. de Klagenfurt, en el rei. de Iliria, cerca del Glan.

LIEBENBOURG, lug. del circ. de Hildesheim, en Hanover, cap. de bailiage, con un palacio. Pob. 422 hab.

LIEBENSTEIN, 2 v. de Bohemia, una en el circ. de Eibogen, con un palacio, y otra en el duc. de Meiningen, en un valle pintoresco, con aguas miner., cuyos hab. hacen enchillos y eandados.

LIEBENTHAL ó LOEWENTHAL, peq. c. de Prusia, en el circ. de Löwenberg. Pob. 1,100 hab.

LIBENWALD, peq. c. de la reg. de Potsdam, sobre el Havel, á 10 leg. N. de Berlin.

LIEBENWERDA, peq. c. y cap. de un circ. que encierra 6 c., 109 lug. y una pob. de 24,500 hab., en Prusia, en la reg. de Mersebourg, sobre el Schwartz-Ester, con un palacio. Pob. 1,400 hab.

LIEBENZELL, peq. c. del rei. de Wurtemberg, sobre el Nagold, cerca del célebre Zeller-Bade ó *Bano de Zell*, á 10 leg. E. de Stuttgart.

LIEBEROSE, peq. c. de la reg. de Francfort del Oder, en Prusia, sobre el Spreewalde, entre Guben y Luben, á 26 leg. N.-E. de Dresde. Pob. 900 hab.

LIEBERTWOLKOWITZ, peq. c. del circ. de Leipsick, en Sajonia, en cuyas cercanias se dió una batalla, en 1812.

LIEBSTADT, peq. c. de la reg. de Königsberg, en Prusia, sobre el Mulhenfluss, que en 1807 fue casi enteramente consumida por un incendio; á 19 leg. O.-S.-O. de Prenzlau. Pob. 950 hab.

LIECHSTHAL ó LIECHSTHALL, peq. c. del cant. y á 4 leg. S.-E. de Basilea, en Suiza, sobre el Ergetz, con fábr. de guantes, y obras de hierro y latón; lat. N. 47° 55', long. E. 5° 25'.

LIECHTENAU, peq. c. del gr. duc. de

Baden, en la orilla derecha del Rhin, á 2 leg. S.-E. de Haguenau; lat. N. 48° 45', long. E. 5° 55'.

LIECHTENSTEIN, peq. princ. de Alemania, sit. entre el Tirol, la Suiza y el lago de Constanza. — Nombre de 2 palacios de la Baja Austr.

LIEDENA, lug. de Esp., en Navarra, á 1 leg. S. de Sanguesa. Pob. 376 hab.

LIEFRENSTOEK, fuerte de los Países Bajos, sit. á la emb. del Escalda, enfrente del fuerte Lillo.

LIEGNITZ, reg. de la Silesia prusiana, que comprende una superf. de 557 leg. cuad. y una pob. de 409,000 hab. Está dividido en 15 circ., su terreno, en general llano é interrumpido de colinas arenosas, tiene algunos distr. bastante fértiles, que no dan sin embargo el grano necesario para el consumo de los hab. Báñanle el Oder, el Bober, el Neiss, etc., encierra bosques inmensos que surten de muchas maderas de construccion, cria mucho ganado, y tiene por cap. á

LIEGNITZ, c. sit. en la confl. del Katzbach, el Schwartzwasser y el Neiss, con un ant. palacio, una academia, manufac. consid. de paños y muchos edificios públicos notables. En sns murallas hay hermosas alamedas de moreas, castaños, etc., y las inmediaciones son muy fértiles. Pob. 8,600 hab.; á 16 leg. O.-N. de Breslau; lat. N. 51° 12', long. E. 15° 52'.

LIEJA, prov. del rei. de los Países Bajos, que confina al N. con lade Liubourg, al E. con los est. prusianos, al S. con el gr. duc. de Luxemburgo, y al O. con la prov. de Namur y el Brabante mer. Tiene unas 240 leg. cuad. de superf. y 454,000 hab. de pob. Su terreno en general es llano, excepto hácia el S. y E., donde está erizado de colinas y cubierto de bosques. Produce grano, vino, etc., y cria mucho ganado lanar y vacuno. Posee aguas miner., canteras de carbon, minas de alumbre, plomo, hierro, manuf. florec. de distintos géneros, y se extraen armas de fuego, queso, etc.

LIEJA, c. fuerte, cap. de la prov. de su nombre, sit. sobre el Mense, en un delicioso valle, rodeado de colinas muy bien cultivadas. Divídese en alta y baja, y tiene silla episc., 12 plazas públicas, 17 puentes, y muchos bellos molles á lo largo del Meuse. Posee tambien fáb. de paños, sargas, encajes, obras de hierro y acero, loza, papel, jabon, cartidos, aguardientes, clavos, armerías y fundicion de cañones; conrete, en especias, es el emporio del com. con la Fr., la Alem. y la Hol. Pob. 47,000 hab.; á 21 leg. E.-S. de Bruselas; lat. N. 50° 59', long. E. 5° 11'. — V. de Fr., en el Indro y Loira, á 8 leg. E. de Tours.

LIENDO, valle de Esp., prov. y á 6 leg. de Santander. Pob. 1,100 hab.

LIEN-PING, c. de 2ª clase de la prov. de Quang-Tong, en la China.

LIEN-TCHEOU, c. de 1ª clase de la China, en la prov. de Quang-Tong, sobre el golfo de Tunquin, con un peq. p.; lat. N. 21° 40', long. E. 106° 19'.

LIENZ ó LUENZ, ant. peq. c. del Tirol en el imp. de Aust., sit. en la confl. del Isarco con el Drava, á 15 leg. N.-E. de Brixen. Pob. 1,500 hab.; lat. N. 46° 45', long. E. 10° 25'.

LIEOU-KIEU ó LI-KEYE, grupo de 5 islas habitadas perten. á la China, sit. entre la Corea y el Japon, de las cuales la más consid. tiene 70 leg. de largo sobre 50 de ancho. Estan sit. entre los 26° 1' y 28° 16' de lat. N., y los 125° 10' y 127° 50' de long. E. Producen arroz, frutas, legumbres, erian ganado lanar, vacuno, cabrio, caballar de cerda y aves, y su cap. es Kieng-Tching.

LIEOU-TCHEOU-FOU, c. de 1ª clase de la prov. de Quang-Si, en la China, en un terreno montuoso, pero bien regado; lat. N. 24° 12', long. E. 106° 27'.

LIÉRGANES, lug. de Esp., prov. de Santander, á 6 leg. de Espinosa de los Montes. Pob. 1,218 hab.

LIÈRE ó LIÈRE, c. consid. de la prov. de Amberes, en los Países Bajos, sit. en la confl. de los Dos Nethe, con 12 iglesias, 1 hospital, manufac. de lana y algodón, y fáb. de aguardientes, cerveza, aceite, etc. Pob. de 8 á 10,000 hab.; lat. N. 51° 9', long. E. 2° 27'.

LIÉSANKA-NAJA, uno de los 5 cant. de que se compone la prov. de Montenegro. Pob. 12,000 hab.

LIESLE, v. del Doubs, en Fr., á 5 leg. N.-O. de Salins.

LIESSE ó NUESTRA SEÑORA DE LIESSE, v. de Fr., en el Aisne, á 3 leg. E. de Laon.

LIETOR, v. de Esp., prov. y á 18 leg. de Murcia, sobre el r. Mundo. Pob. 2,150 hab.

LIEURAY, v. de Fr., en el Eura, que comer. en cintas, hilo y granos; á 14 1/2 leg. de Evreux.

LIEURSAINT ó LIEUSAINT, v. de Fr. en el Sena y Marne, á 4 leg. de Meino.

LIEUVILLIERS, v. de Fr., en el Oise, á 5 leg. N.-E. de Clermont.

LIFFEY ó ANNA-LIFFEY, r. de Irl., que nace en las mont. de Wicklow y desagua en la bahía de Dublin, despues de una carrera de 28 leg.

LIFFORD, peq. c. de Irl., sobre el Foyle, á 4 leg. S.-S.-O. de Donegal.

LIFFRE, v. de Fr., en el Ille y Vilaine, á 4 leg. N.-E. de Rennes.

LIGETTAN, peq. isla del mar de las Indias, cerca de la costa or. de la isla de Borneo; lat. N. 4° 10', long. E. 116° 20'.

LIGNE, v. del Hainaut, en los Países

ajos, sobre el Dendre, á 6 leg. N.-O. de Mons. — Otra de Fr., en el Loira Infer.

LIGNEROLLES, 2 v. de Fr., una en el Illier y otra en el Eure.

LIGNEVILLE, v. de Fr., en los Vosges, 5 leg. S.-O. de Mirecourt.

LIGNIERE-LA-DOUCELLE, v. de Fr., en el Mayena, con aguas miner.; á 12 leg. W.-O. de Mans.

LIGNIERES, peq. c. de Fr., en el Cher, sobre el Arnon, á 11 leg. de Bourges. — 2 v. de Fr., una en el Indro y Loira, y otra en el depart. del Charenta.

LIGNON, peq. r. de Fr., que nace en el depart. del Alto Loira, y desagua en el Loira, cerca de Feurs.

LIGNY, peq. y linda c. de Fr., en el Meuse, sobre el Ornain; comercia en lanas, untos, dulce de grosella, y tiene ferrerías; á 4 leg. S.-E. de Bar sur Ornain; lat. N. 48° 59', long. E. 2° 58'. — 2 v. de Fr., una en el Yonne, con fáb. de cobertores, y otra en el Paso de Calais.

LIGORE, c. de la península de Malaca, en Asia, sujeta al rey de Siam. Está sit. sobre un r. de su nombre, á unas 2 leg. de su emb.; lat. N. 8° 28', long. E. 98° 15'.

LIGRÉ, v. de Fr., en el Indro y Loira, sobre el Vrede, á 2 leg. de Chinon.

LIGUEIL, peq. c. de Fr., en el Indro y Loira, á 4 leg. S.-O. de Loches.

LIHONS, v. de Fr., en el Somme, á 9 leg. de Amiens.

LIJAR, v. de Esp., prov. y á 26 leg. de Granada. Pob. 1,126 hab.

LI-KIANG-FOU, c. de 1ª clase de la prov. de Yu-Nan, en la China, sit. cerca de las fronteras del Thibet, y del gr. r. de Kincha Yang-Tse-Kiang; lat. N. 26° 52', long. E. 97° 48'.

LILLA, c. consid. de Fr., cap. de prefect. del depart. del Norte, bien edificada y sit. en un terreno fértil y delicioso, sobre los r. Deule y Lys, con calles anchas y limpias, casas elegantes y bolsa de com., colegio real y casa de moneda. Esta c., una de las mas fuertes de la Fr., está protegida por el fuerte Sn. Salvador, ciudadela construida por Vauban, y que pasa por una obra en este género de las mejores que hay en Eur. Posee fáb. de paños, encajes, franelas, estameñas, indianas, telas de seda, tapices, pintas, vidrio, papel, cobertores, curtidos, pieles, tintes, cuchillos, cerveza, cordelerías, salinas, etc.; y comer. en toda suerte de granos, lino, aceite de colza, hilo, cera, almidon, tabaco y lúpulo. Tiene tambien muchos bellos edificios, públicos y una plaza notable llamada Plaza de armas; dicen fue Julio Cesar quien echó los primeros cimientos de esta c., pero Baudoin IV es el que pasa por el fundador. Los Aliados la tomaron en 1703, pero fue vuelta á la Fr. por el tratado de

Utrecht. Pob. 60,000 hab.; á 62 leg. N.-N.-E. de Paris; lat. N. 50° 67', long. E. 44'. — Peq. p. de mar de Abisinia, al pie del mont. Tarenta, á 19 leg. S.-E. de Arkiko.

LILIENTFELD, rico convento de cistercienses, en la Baja Aust.

LILLA, lug. de Esp., en Cataluña, á 1 leg. de Montblanch. Pob. 656 hab.

LILLEBONNE, v. de Fr., en el Sena Infer., á 8 leg. E. del Havre.

LILLERS, peq. c. de Fr., en el Paso de Calais, con fáb. de papel, cerveza y curtidos, etc.; á 5 leg. O.-N. de Bethune. Pob. 4,000 hab.

LILLO, fort. de la prov. y á 4 leg. N.-O. de Amberes, en los Países Bajos, sobre el Escalda, construida en 1584 por los Holandeses, con un lug. que tiene fáb. de tabaco y aguardientes de enebro; lat. N. 51° 18', long. O. 1° 48'. — V. de Esp., prov. de Toledo, á 2 leg. de Ocaña. Pob. 3,200 hab. — Lug. de Esp., prov. de Leon, á 5 leg. de Ponferrada. Pob. 600 hab.

LIMA, prov. del Perú, confinante al N. con la de Trujillo, al E. con la de Tarma y Guancavelica, al S. con las de Arequipa, y al O. con el océano Pacíf. En este país las orillas del mar estan sujetas á calores excesivos, pero á medida que se penetra en el interior, el clima es mas apacible, y el terreno se levanta por grados. Produce grano, vino, azúcar, cacao, vainilla, algodón, tabaco, etc.; crianse caballos, hay minas muy productivas, y su cap. es

LIMA, c. consid., sit. en un espacioso y delicioso valle llamado *Rímac* por los Indios, así como el peq. r. que baña sus muros, que los Españoles llaman *Límac*. Presenta la forma de un triángulo, y está rodeada de un muro de mampostería defendido por 54 baluartes, que la ponen al abrigo de todo ataque de parte de los Indios. Está en general bien edificada, tiene calles anchas y regulares, y sus casas aunque bajas, son cómodas y no les falta elegancia. Hay en Lima muchos hermosos edificios, como el palacio del virrey, el del arzobispo, los conventos, las iglesias; pero principalmente la plaza Real es notable por sus bellas calles de árboles y adorno de una hermosa frente de bronce, que representa la Fama. El lujo es la pasión dominante de sus hab., que en sus vestidos y coches ostentan una riqueza que llega á extravagancia; las mugeres de mediana estatura y buena tez, son vivas, amables y muy apasionadas á la música. Lima, una de las c. mas felizmente sit., disfruta de aire puro y sano, y la mansion en ella es muy agradable; pero desgraciadamente está sujeta á violentos temblores de tierra, pues el 28 de octubre de 1746 se experimentó uno tan terrible que en menos de 5 minutos arruinó casi toda la población. Lima es el

emporio de todo el com. que se hace entre el Asia, la Eur. y la Amér.; sus contornos son muy fértiles y están bien cultivados. Fue fundada en 1555 por Francisco Pizarro. Pobl. 50,000 hab.; á unas 2 leg. del mar y 50 de los Andes; lat. S. 12° 2', long. O. 79° 27'.

LIMA, peq. c. de la prov. de Oman, en Arabia, á 15 leg. S.-E. de Julfa. — Peq. r. que nace en Galicia, en Esp., atraviesa el Portugal, y de-agua en el océano Atlánt., cerca de Viana.

LIMA ó CHARLESTON, jurisd. de Nueva York, en los Est. Unid., en el cond. de Ohio.

LIMAGNE (la), país de Fr. que se halla entre el Allier y el Droc, y forma una deliciosa y gr. llanura de una extrema fertilidad.

LIMAN, r. de la prov. de Coquimbo, en Chile, que baja de los Andes, y desagua en el océano Pacíf. despues de un curso de 52 leg.; lat. S. 50° 52'.

LIMASOL, peq. c. de la isla de Chipre, en Grecia, con un p. y un palacio, en cuyas inmediaciones se coge el famoso vino de Chipre, a'godon, trigo, etc.; lat. N. 54° 14', long. E. 50° 56'.

LIMASOVA, una de las menores de las islas Filipinas, lat. N. 10° 1', long. E. 122° 42'.

LIMATAMBO, establec. del Perú, en la prov. de Abanzay, á 15 leg. de Cuzco.

LIMAY, v. de Fr., en el Sena y Gise, sobre el Sena, enfrente de Mantes.

LIMBACH ó UNTERLIMBACH, v. del palat. de Szlad, en Hungría, con un palacio. — lug. del Erzgebirge, en Sajonia. Pobl. 1,500 hab. — Otro del circ. del Bajo Main, en Bav., con una iglesia céd. para los peregrinos.

LIMBE, peq. isla del mar de las Indias, cerca de la costa or. de los Célebes; lat. N. 1° 18', long. E. 122° 50'.

LIMEOÛF, v. de Fr., en el Eure, á 5 leg. S.-O. de Puente Audemer.

LIMBOURG, prov. del rei. de los Países Bajos, limitada por los est. rusianos, el Brabante y las prov. de Lieja y de Amberes, con una superf. de 140 leg. cuad. y 292,000 hab. de pob. El terreno en general es llano y pantanoso, pero bastante fértil; produce trigo, tabaco, lino, frutas, etc., y cria ganado mayor de buena especie, y el queso que se hace en esta prov. tiene mucho nombre. Encierra minas de hierro y canteras de carbon; baña a el Meuse, y su cap. es Maestricht. — Peq. c. de la prov. y á 6 leg. S.-E. de Lieja, en los Países Bajos, sobre el Wese, con fábr. de paños finos. Pobl. 4,000 hab.; lat. N. 50° 40', long. E. 5° 45'.

LIMBOURG SUR LALM, peq. c. del duc. de Nassau, en Alein., á 15 leg. N. de Maguncia. Pobl. 2,700 hab.

LIMBOURG ó HOHEIN-LIMBOURG, peq. c. de la reg. y á 8 leg. O. de Arensberg, en Prusia.

LIME, r. de Ingl., en Dorsetshire, que de-agua en el mar, en Lime-Regis.

LIME-HOUSE, lug. de Ingl., á 1 leg. E. de Londres.

LIMEKILNS, c. marít. de Escocia, en Fifeshire, con un p. excelente, á 1 leg. S. de Dumfirlingline.

LIMERAY, v. de Fr., en el Indro y Loira, á 2 leg. N.-N.-E. de Amboise.

LIMERICK, cond. de Ir., en la prov. de Munster, confinante al N. con el Shannon, que le separa del cond. del Dare, al N.-E. y al E. con el cond. de Tipperay, al S. con el de Cork, y al O. con el de Kerry. El suelo es fértil y bien poblado, y aunque las partes del S.-E. y S. O. son montuosas, abundan en ricos pastos que mantienen mucho ganado vacuno, y el mas estimado del rei. Riégale el Shannon y Maig, encierra una pob. de 270,000 hab., y tiene por cap. á

LIMERICK, fuerte c. que pasa por la 2ª del rei. antes que Cork fuese tan florec. como en el dia. Dividese en c. irlandesa é inglesa; esta, que es la mas ant., está sit. en una isla formada por el Shannon, y fue desmantelada, hace unos 50 años, pero desde entonces ha prosperado mucho. Reside en esta c. un obispo, y hay manufac. consid. de lienzo, paños, papel, etc. Pobl. de 50,000 hab.; á 5 leg. S.-O. de Dublin; lat. N. 52° 56', long. O. 10° 51'.

LIMESTONE, lug. del Kentucky, en los Est. Unid., sobre el Ohio; lat. N. 58° 40', long. O. 86° 57'.

LIMEUIL, v. de Fr., en el Dordoña, á 8 leg. S.-O. de Perigueux.

LIMIA, r. famoso de Port., á causa de la prevencion que los antiguos tenían contra sus aguas, que creían hacian perder la memoria al que las pasaba.

LIMMAT, r. de Suiza, que nace en los Alpes, á unas 5 leg. de Giaris, donde lleva al principio el nombre de Lint; atraviesa el lago y la c. de Zurich, y desagua en el Aar.

LIMOËIRO, peq. c. de la prov. de Paraiiba, en el Brasil, sit. en las orillas del Caparibe, á 25 leg. N.-E. de Pernambuco.

LIMOGES, ant. c. de Fr., cap. de prefect. del depart. del Alto Viena, sit. sobre el Viena, en un terreno que abunda en minas de antimonio, bosques, etc. Tiene silla episc., bolsa de com., casa de moneda, academia, colegio real, y fábr. de agujas, alfileres, telas, bezos, droguetes, rasos, vidriado, porcelana, loza, papel, limas, armas blancas, cuchillos, quircalia, sombreros, tintes, clavos, perfumerías, fundiciones de laton, cordelerías y zurraderías. Comercio en ganado vacuno y caballo. Pobl.

1,000 hab.; á 97 leg. S.-S.-O. de Paris; lat. N. 45° 59', long. O. 1° 4'.

LIMOGNE, v. de Fr., en el Lot y á 9 leg. N. de Cahors.

LIMONADE ó LIMONA DE LA TROU, sobre la costa sept. de la isla de Haití, á leg. S.-E. del cabo Francois.

LIMONE, peq. c. del Piamonte, sobre el Garmagnana, al pie del Col de Tende, á leg. S. de Coni. Pob. 5,100 hab.

LIMONES, c. y p. de mar de la prov. de Esmeraldas, en el Perú, sobre el océano Pacíf., al N. de Guayaquil. — R. de la isla de Cuba, que desagua en el mar, á 27 leg. N.-S.-O. de Bayamo.

LIMONEST, lug. de Fr., en el Ródano, 2 leg. N. de Lyon.

LIMONIA, peq. isla del archip. Griego, á leg. O. de la de Rodas.

LIMOSANI, peq. c. del cond. y á 7 leg. N.-E. de Molisa, en Nápoles.

LIMOSIN, prov. precedentemente de Francia, que en el día, con el Marche, forma un depart. del Gresse, Correze y el Alto Viena.

LIMOURS, peq. c. de Fr., en el Sena y Oise, á 6 leg. S.-S.-O. de Versailles.

LIMOUX, peq. c. de Fr., cap. de subpref., sit. sobre el Aude, con cosechas de vino blanco muy estimado; fabr. de paños, botas, clavos y com. de hierro. Pob. 5,000 hab.; á 6 leg. S.-O. de Carcasona; lat. N. 43° 5', long. O. 8'.

LIMPIAS, v. de Esp., prov. de Vizcaya, 2 leg. de Santoña, y 1 de Laredo. Pob. 5,000 hab.

LIMPJADA, p. de mar de la Trinacul., en Roumili, sobre el golfo de Gontessa; lat. N. 40° 56', long. E. 51° 20'.

LIMPOURG, cond. y señorío de Wurtemberg, en el circ. del Jaxt, sobre el Köcher, cuyo territ. pertenece á muchos individuos.

LINAGAGAN, una de las islas Calamianes, en el mar de las Indias; lat. N. 11° 40', long. E. 117° 50'.

LINAIS, v. de Fr., en el Alto Viena, á leg. E.-S. de Limoges.

LINAN, r. de Ingl., en Caernarvonshire, que desagua en el mar de Ir., á 2 leg. S. de Caernarvon.

LINARE, peq. c. de la Beira, en Port., á leg. O. de la Guardia.

LINARES, v. de Esp., prov. de Jaen, con minas de plomo y una fuente notable, 6 leg. N.-E. de Jaen. Pob. 6,807 hab. — V. de Esp., en Aragon, á 11 leg. S.-E. de Teruel. Pob. 1,085 hab. — Peq. c. de Méjico, en la prov. de Leon, sit. en un terreno árido, entre el Rio Tigue y el gr. rio Norte. V. de Esp., prov. y á 9 leg. de Salamanca. Pob. 1,000 hab. — V. de Esp., prov. y á 15 leg. de

Sevilla. Pob. 660 hab. — Rio de Esp., en la prov. de Solia.

LINAS, v. de Fr., en el Sena y Oise, á 7 leg. S. de Paris. — Lug. de Esp., en Aragon, á 7 leg. de Jaca. Pob. 504 hab.

LINCELLES, v. de Fr., en el Norte, con fabr. de tabaco, á 5 leg. de Lila.

LINCHANCHIA, c. de Méjico, en la prov. de Yucatan, á 10 leg. N. de Mérida.

LINCK, fuerte de Fr., en el Norte, á 2 leg. de Bourbourg.

LINCOLN, c. de Ingl., cap. del Lincolnshire, sit. en la cima de una colina, sobre el Witham, con fort. ant. Está muy decaída, y en general mal edificada; pero sin embargo tiene algunos bellos edificios modernos. La catedral construida en el estilo gótico pasa por la mas hermosa del rei. en este género, y tiene una campana, que son necesarios 15 hombres para ponerla en movimiento. Hay en Lincoln silla episc., un hospital, una escuela nacional, y se hace un com. consid. de granos, carbon, lana, etc. Pob. 8,861 hab.; á 55 leg. N.-O. de Londres; lat. N. 55° 14', long. O. 2° 54'.

LINCOLN, cond. marit. del distr. de Maine, en los Est. Unid., que linda por N. con el cond. del Canadá, por S. con el océano Atl., y por O. con el cond. de Cumberland. Extiende á lo largo del mar, desde la bahia de Penobscot hasta el cabo Small, en un espacio de 82 leg. de larg. y 22 de ancho. Pob. 42,559 hab.; sus ciudades princip. son Wiscasset y Bath. — Cond. de la Carolina sept., en los Est. Unid., en el distr. de Morgan, que tiene por cap. á Lincoln. — Otro del Kentucky, en los Est. Unid., cuya cap. es Stanford. — Otro en el Tennessee, que tiene por cap. á Fayetteville. — Otro en la Georgia, en los Est. Unid., cuyas princip. c. son Lincoln y Goshen. — C. del Kentucky, sobre el r. de Dick y el camino de Danville á Virginia. — Jurisd. del Massachusetts, en los Est. Unid. — Puerto, excelente p. de mar sobre la costa mer. de la Nueva Hol., en el golfo de Spencer, con cercanías áridas y escasas de agua.

LINCOLNSHIRE, cond. de Ingl., confinante al N. con el r. de Humber, que la separa del Yorkshire, al E. con el mar de Ale., al S. con los cond. de Rutlan, Northampton y Cambrige, y al O. con los de Leicester y de Nottingham. Encierra 270 leg. cuadr. de superf., y se divide en 5 partes, á saber: Lindsey al N., Hollan al S.-E., y Kesteven al S.-O. Es en general muy fértil, y está bien cultivado; produce toda suerte de granos y abunda en excelentes pastos, que mantienen numerosos rebaños de ganado mayor, lanar y caballar. Biéganle el Wash, el Trent, el Humber, el Witham, el Nen, etc., y tiene por cap. á Lincoln. Pob. 257,831 hab.

LINCOLNTON, c. de la Carolina sept., en los Est. Unid., cap. del cond. de Lincoln, á 295 leg. S.-O. de Filadelfia.

LINCOLNVILLE ó DUCK-TRAP, c. y p. de mar del dist. de Maine, en los Est. Unid. en el cond. del Hancock, sobre la bahía de Penobscot, á 99 leg. N.-E. de Boston.

LINDA, v. de la reg. de Liegnitz, en Prusia. Pob. 1,500 hab.

LINDAU, fuerte c. de Bav., en el circ. del Alto Danubio, sit. sobre 5 islas del lago de Constanza, que comunican con el continente por un puente de madera de 290 pies de largo. Comerc. en lanas, plumas, frutas, etc., y dista 10 leg. E.-S.-E. de Constanza. Pob. 6,000 hab.; lat. N. 47° 51', long. E. 7° 20'. — ó *Lindoso*, v. y cast. de Port., prov. de Entre Duero y Miño, en la frontera de Galicia. Pob. 580 hab. — ó *Lindow*, pequeña ciudad de la reg. de Postdam, en Prusia, entre los lagos de Sudelack, Vielitz y Wur, á 20 leg. al E. de Berlin. Pob. 1,200 hab. — V. del princ. de Anhalt-Köthen, en Alem., á 2 leg. N. de Zerbot. — Otra en la reg. de Postdam, á 12 leg. N.-O. de Berlin. — Otra en el princ. y á 4 leg. N.-E. de Gotinga, en Hanover, sobre el Ruhme.

LINDE (la), peq. c. de Fr., en el Doradoña, á 4 leg. de Bergerac.

LINDEN, v. del rei. y á 1 leg. O. de Hanover. Pob. 1,580 hab.

LINDENAU, lug. del circ. de Lentnerritz, en Bohemia, con fábr. de muselinas y lienzos.

LINDENFELS, peq. c. del princ. de Starkenbourg, en el electorado de Hesse, en el Odenwald. Pob. 700 hab.

LINDESBERY, peq. c. de Succia, en Upland, con minas de hierro y aguas minerales. Pob. 750 hab.; á 15 leg. O. de Westtrass; lat. N. 59° 55', long. E. 12° 42'.

LINDO, peq. isla sobre la costa del Afr. or., sit. á la emb. del Zambese.

LINDO (la ant. *Lindus*), v. y p. de mar. de la costa or. de la isla de Rodas, ant. célebre por un templo de Minerva; á 5 leg. S. de Rodas. — Cabo en la costa occid. de la isla de Cerigo, una de las Jónicas; lat. N. 36° 27'.

LINDOLO, peq. c. de Port., en la prov. de Entre Duero y Miño, á 25 leg. N.-N.-E. de Oporto.

LINDRE (estanque de), lago de Fr., en el Meurthe, sit. en el nacimiento del Seille, que tiene 4 leg. de circunf.; á 2 leg. E. de Marsal.

LINFOU, c. de la Corea, en Asia, á 8 leg. S. de Hainen.

LING, peq. isla de Escocia, una de las Oreadas, con un p. seguro; lat. N. 60° 54' long. O. 5° 26'.

LING, c. de 2ª clase de la prov. de Chan-

Si, en la China; lat. N. 58° 10', long. E. 105° 19'.

LINGEN, r. del Sur Hol., en los Países Bajos.

LINGEN, cond. de Alem., que se divide en Alto y Bajo, y pertenece el primero á la Prusia, y el segundo al rei. de Hanover. Está sit. entre la reg. de Munster y el princ. de Osnabruck. Pob. 25,000 hab. Tiene por cap. á

LINGEN, peq. c. del Hanover, cerca del Ems, cercada de muros y un foso, etc., con molinos de papel y fábr. de paños, lienzos, sombreros, etc. Pob. 1,700 hab.; á 12 leg. O. de Osnabruck; lat. N. 52° 52', long. E. 4° 57'.

LINGEN, isla del mar de la Indias, sit. en el ecuador, de la otra parte de la costa de la isla de Sumatra. Tiene 20 leg. de largo sobre 12 de ancho; encierra una mont. notable en el centro, y el rajah que la gobierna ejerce la piratería.

LINGENAU, v. del circ. de Bregentz, en el Tirol.

LINGERICH, v. del Hanover, á 8 leg. N.-O. de Osnabruck.

LING-NGAN-FOU, c. de 1ª clase de la pr. de Lu-Nan, en la China, sit. sobre un peq. r.; sus contornos son muy fértiles y bien regados; lat. N. 25° 58', long. E. 100° 22'.

LINGORRIL, r. del princ. de Gales, en Ingl., que desagua en el mar de Irl. en Leangyllin.

LING-TAO, c. de 1ª clase de la China, en la prov. de Chan-Si, con alrededores montuosos, pero que encierran minas de oro y están interrumpidos de llanuras fértiles; lat. N. 25° 22', long. E. 104° 14'.

LINGUAGROSSA, c. de Sicilia, en Val di Demona, á 4 leg. de Taormina. Pob. 4,000 hab.

LINGUETTA, cabo de la Albania, en la Turq. eur., sit. en la entrada del mar Adriático; lat. N. 40° 56'.

LINHARES, peq. c. de la Beira, en Portugal, con título de ducado, á 8 leg. S. de Mirandola.

LINITAN, peq. isla del mar de las Indias, á 2 leg. N. de la isla de Serangau, á la cual pertenece; lat. S. 5° 56', long. E. 125° 1'.

LINKÆPING, gob. de Suecia, que comprende el territ. en otro tiempo conocido con el nombre de *Ostro Gothia*. Está sit. á lo largo del mar Báltico, y se extiende por el S. hasta Stokolmo. Su superf. es de unas 4,000 leg. cuad.; su pob. de 165,000 hab. y la cap.

LINKÆPING, c. episc. sit. sobre el r. de Stang, cerca del lago Roxen, y una de las mas ant. del rei., con 3,000 hab.; á 45 leg. S.-O. de Stokolmo; lat. N. 58° 22', long. E. 15° 12'.

LINKEINHEIM, v. del gr. duc. de Baden, á 5 leg. N. de Carlsruhe.

LIN-KIANG, c. de 1ª clase de la China, en la prov. de Kiang-Si, que no es comerc. ni está poblada; lat. N. 27° 58', long. E. 112° 40'.

LINKNESS, cabo de Escocia, sobre la costa N.-O. de la isla de Stronsa; lat. N. 59° 4', long. O. 1° 54'.

LINLITHGOW, ant. e. de Escocia, cap. del Linlithgowshire, sit. sobre la pendiente de una colina, á 1 leg. del Aron. Está en general bien edificada, y posee algunos edificios modernos notables y fábr. de curtidos consid.; á 6 leg. O. de Edimburgo. Pob. 2,557 hab.

LINLITHGOWSHIRE ó WEST-LOTHIAN, cond. de Escocia, limitado por el estrecho de Forth, el Edimburghshire y el Lanarkshire, que produce trigo, abunda en pastos, canteras de mármol y minas de hierro, sal, etc., y su cap. es Linlithgow. Pob. 19,451 hab.

LINN, peq. c. de la reg. de Dusseldorf, en Prusia, sobre un canal del Rhin. Pob. 850 hab.

LINNHO, golfo de la costa occid. de Escocia, que separa el Invernesshire del Argilshire.

LINNICH, peq. c. de la reg. de Aquisgran, en Prusia, sobre el Roer, á 2 leg. N.-O. de Juliers; lat. N. 50° 57', long. E. 3° 55'.

LINOSA ó LINOSE, peq. isla del Mediterr., en la costa de la reg. de Tunes, á 8 leg. N.-O. de Lampedouza; lat. N. 36°, long. E. 47°.

LINSBOURG, palacio real de Hanover, en el princ. de Calenberg, con una casa de fieras.

LIN-TEIN ó LIN-SINT-CHOU, c. de 2ª clase de la China, en la prov. de Chang-Tong, sobre el gr. Canal, con una hermosa pagoda y mucho comercio; á 75 leg. S.-O. de Pekin.

LINTHAL, valle fértil del cant. de Glaris, en Suiza, atravesado por el Linth.

LINTHON, peq. c. de Ingl., en Cambridgeshire, sit. sobre el Granton, á 4 leg. S.-E. de Cambridge.

LINTZ, e. cap. de la Alta Anst., en la confl. del Traun con el Danubio, con un puente sobre este rio, de 800 pies, por el cual el arrabal de la ant. c. comunica con la nueva. Las casas en general estan bien edificadas, y hay muchos bellos edificios públicos, entre los cuales se distinguen la iglesia de Sn. Ignacio, el palacio, la casa de las asambleas, el teatro, etc. Tiene tambien esta c. silla episc., una biblioteca, una institucion de sordo-mudos, y fábr. consid. de telas de lana, pólvora, curtidos, vidrio, etc. Pob. 17,000 hab.; á 50 leg. O. de Viena; lat. N. 48° 18', long. E. 11° 56'. — Peq. o. y cap. de circ. de la reg. y á 6 leg.

N.-O. de Coblenza, en Prusia, en la orilla derecha del Rhin, con un ant. palacio. El circ. de su nombre encierra 5 burgomaestrias y 11,000 hab.

LINWOOD, lug. de Escocia, en Renfrewshire, cerca de Paisley.

LIÑARES, v. de Port., prov. de la Beira, á 4 leg. O. de la Guarda. Pob., inclusa la de su castillo fuerte, 2,145 hab.

LIÑOLA, v. de Esp., en Cataluña, á 4 1/2 leg. de Lérida y 2 1/2 de Balaguer. Pob. 700 hab.

LIOMER, v. de Fr., en el Somme, á 3 leg. de Oiseimont.

LION-COVE, peq. bahia del estrecho de Magallanes, en la Amér. mer., rodeada de rocas; lat. S. 53° 26', long. O. 76° 45'.

LION-D'ANGERS (el.), v. de Fr., en el Maine y Loira, sobre el Oudon, á 5 1/2 leg. de Angers.

LIONI, v. del Prine. ulter., en Nápoles. Pob. 4,000 hab.

LIONS LA SELVA, peq. c. de Fr., en el Eure, que posee fábr. de indianas y comer. en granos, etc.; á 20 leg. de Evreux; lat. N. 49° 25', long. O. 0° 54'.

LIUBIM, peq. c. del gob. y á 17 leg. N.-E. de Jaroslav, en la Rus. eur.

LIOUTZIN, peq. c. del gob. de Vitepsk, en la Rus. eur., á 24 leg. O.-N.-O. de Polotsk.

LIPARI (las islas de), grupo de islas del mar de Toscana, perten. á la Sicilia, y sit. entre los 38° 20' y 38° 50' de lat. N., y los 10° 55' y 15° 10' de long. E. Su número es de 12, las habitadas son 4, y su origen, á lo que parece, le deben á unas erupeiones volcánicas. La mayor parte de ellas encierran fuegos subterranos, cuyos efectos se experimentan constantemente. Producen trigo, aceitunas, vino, frutas, etc. Se extrae azufre, nitro y betun, y sus hab. son industriosos, buenos marinos, y sacan mucha utilidad de la pesca. Las islas de Lipari eran conocidas de los ant. con el nombre de *Æliæ Volcaniæ*, y con el de *Insulæ Liparæorum*, y su pob. de mas de 20,000 hab. — (la isla de), la mas consid. del grupo de su nombre. Está sit. en los 38° 28' de lat. N., y los 12° 52' de long. E., y encierra una superf. de 10 leg. cuad. y una pob. de 15,000 hab. Esta isla, casi en todas partes, es de una extrema fertilidad, está cultivada con esmero, y dá en abundancia vino, trigo y frutas. Extráese de ella alumbre, azufre, etc. — (la ciudad de), e. sit. sobre la orilla or. de la isla de su nombre, en una bahia de bastante buen fondeadero, y cap. de todo el grupo entero, que contiene las dos terceras partes de su pob. Tiene silla episc., un palacio y una catedral notables. Fue arruinada por Barbaroja en 1544, pero la reedificó

Carlos Quinto; lat. N. 38° 35', long. E. 13°.

LIPES, prov. del Perú, que está al O. de la de Atacama, y tiene 60 leg. de largo sobre 8 de ancho. El clima generalmente es muy frio, y el suelo poco fértil; pero abunda en ganado vacuno y caza. En otro tiempo tenia minas de oro y plata muy productivas, pero la mayor parte han sido inundadas. — C. cap. de la prov., en tiempos pasados rica y consid., y en el dia un mal lugar; lat. S. 21° 41', long. O. 170° 36'.

LIPESK ó **LITEPSK**, c. del gob. y á 37 leg. O. de Tambov, en Rus., sobre un r. que desagua en el Don, con fundicion de cañones para la marina y herrerías, etc. Pob. 5,640 hab.; lat. N. 52° 50', long. E. 37° 30'.

LIPNITZA, peq. c. de Hungría, á 19 leg. O.-N.-O. de Kesmark.

LIPPA, peq. c. de Hungría, en las fronteras de la Transilvania, á 35 leg. N.-E. de Belgrado; lat. N. 46° 5', long. E. 19° 30'.

LIPPE (el), r. de Westfalia, que nace cerca Lippspring, y desagua en el Rhin mas arriba de Wesel.

LIPPE (el), princ. de Alem., que se divide en 2 ramas princip., Lippe-Detmold y Schauenbourg-Lippe. La primera comprende los cond. del Lippe, Stauberg y una parte del de Schwalenberg, con una pob. de 72,500 h.; la segunda encierra el princ. de Schauenbourg-Lippe (V. esta palabra), y ambas hacen parte de la confederacion Germánica.

LIPPE, c. fuerte de Port. en Alentejo, cerca de Yelves, sobre la frontera de Esp.

LIPPEHNE, peq. c. de la reg. de Francfort del Oder, en el lago Mandel, á 7 leg. N.-O. de Lindsberg. Pob. 1,600 hab.

LIPPENHUIZEN, v. de la Frisia, en los Paisés-Bajos, á 7 leg. S.-E. de Leewarden. Pob. 950 hab.

LIPPERODE, v. del princ. de Lippe-Detmold.

LIPPSRING, peq. c. de la reg. de Minden, en Prusia, rodeada de muros, á 2 leg. N. de Paderborn. Pob. 1,150 hab.

LIPPSTADT, fuerte c. de la reg. de Minden, en Prusia, cap. de circ., sobre el Lippe, con fábr. de telas y lienzos; á 7 leg. S.-O. de Paderborn. Pob. 3,000 hab.; lat. N. 51° 45', long. E. 6° 2'.

LIPSK, peq. c. del gob. de Minsk, en Rus., á 11 leg. O.-S.-O. de Sluck. Pob. 1,000 hab. — Otra en Polonia, en el palat. de Augustow. Pob. 1,000 hab.

LIPTAU ó **LIPTO-VarMEGYE**, palat. de Hungría, limitado por los de Arva, Zyps, Sohl y Thurutz. Es muy montñoso, en general poco fértil y le atraviesan los Krapacks. Criase en et muchos rebaños de carneros y hay abundancia de bosques consid. y minas de hierro y plata, etc. Regúlase su

superf. á 80 leg. cuad., su pob. á 64.000 bab., y la cap. es Szent-Miklos.

LIRAC, v. de Fr., en el Gard, en cuyos contornos se cogen vinos excelentes, á 2 leg. de Roquemaure.

LIRE, v. de Fr., en el Maine y Loira, á 8 leg. de Angers.

LIRIA, c. de Esp., con titulo de ducado, prov. y á 8 leg. N.-N.-O. de Valencia, sit. entre 2 peq. colinas, con fábr. de lencería y jaban. Pob. 10,256 hab.

LIS, r. de la Rus. asiát., que sale de un lago y desagua en el Yenissei.

LISAS, cabo en la bahía de Panamá, en la Amér. mer.; lat. N. 8° 10'.

LISBOA, c. cap. de Portugal, situada en forma de anfiteatro sobre la orilla derecha del Tajo, en la provincia de Extremadura, y á corta distancia de la desemb. del rio en el océano Atlántico. La poblacion de esta capital, una de las mas ricas de Eur. y la mas agradable de la península por su benigno clima y bella sit., es de 260,000 hab. Tiene muchas calles anchas y bien cortadas, hermosos edificios y plazas magníficas, habiéndose mejorado el caserío con la reedificacion de la c., que quedó casi destruida en el espantoso terremoto de 1755. Las hermosas vistas que se disfrutan desde las casas, recompensan bien la incómoda desigualdad del terreno sobre que está edificada Lisboa.

Ni le falta establec. alguno de cuantos adornan las c. de Eur. Tiene academia real de ciencias, jardin botánico, gabinete de historia natural bibliotecas públicas, entre las cuales sobresale la Real, que no baja de 80,000 volúmenes, colegio de nobles, otros seminarios y estudios, y entre varios institutos de caridad, un hospital donde sin diferencia de país ó de creencia todo enfermo debe ser asistido. El acueducto por el cual se surte de agua la poblacion, es uno de los monumentos mas soberbios de la arquitectura moderna, y no cede á lo mas acabado de la antigüedad. El p. formado por las aguas del Tajo, está muy bien defendido, y es uno de los mejores del rei., aunque no es accesible con todos vientos. En sus inmediaciones tiene Lisboa de 6 á 7,000 quintas y su mas corta distancia de Madrid es de 85 leg. O.-S.-O.; lat. N. 38° 42', long. O. 11° 27'.

LISBOA ó **NUEVO-LISBOA**, c. del Ohio, en los Est. Unid., cap. del cond. de Columbiana, sobre el Little-Beaver, á 22 leg. N.-O. de Pittsburg.

LISBOURG, v. de Fr., en el Paso de Calais, á 3 leg. N. de Sn. Pol.

LISBURN, c. de Irl., en Antrim, en una bella posición, sobre la ribera occid. del Sagan, que por un canal comunica del Lough-Meagh con el mar. En general está bien edificada, y se hace en ella un gr.

com.; á 29 leg. N.-E. de Dublin. Pob. 4,000 hab.

LISBURNE, cabo sobre la costa N.-O. de la Amér. sept.; lat. N. 69° 5', long. E. 192° 22'.

LISIANKA, peq. c. del gob. y á 46 leg. S. de Kiev, en la Rus. eur., sobre el Siniavka.

LISIEUX, ant. c. de Fr., en Calvados, cap. de subprefect., sit. en medio de espaciosas praderas, en la confl. del Touque y del Orbec. Sus edificios más notables son la catedral y el palacio episc.; posee fábr. de lienzos, franelas, mantas de lana, cintas, hilos, sombreros, encajes, curtidos, hilanderías de algodón, tanerías, y comercia en granos, sidra, ganado vacuno, lanar, etc. Pob. 10,200 hab.; á 12 leg. E. de Caen; lat. N. 49° 8', long. O. 2° 6'.

LISKEARD. V. *Leshead*.

LISKOVA, c. del gob. y á 12 leg. E. de Nijnei-Novgorod, en Rus., sobre el Volga, con fábr. de lienzos.

LISLE, peq. c. de Fr., en Vaucluse, cap. de subprefect., tiene fábr. de telas y mantas de lana, y comercia en seda y curtidos; á 5 leg. S. de Aviñon; lat. N. 45° 55', long. E. 2° 40'.

LISLE DE ALBY, peq. c. de Fr., en el Tarn, á 2 leg. S.-O. de Gaillac.

LISLE SUR SERAIN, v. de Fr., en el Yonne, á 3 leg. N.-E. de Avallon.

LISMORE, isla de Escocia, una de las Hebridas, depend. del Argyleshire. Tiene 4 leg. de largo y 3/4 de ancho, y produce trigo, cebada, avena, patatas, etc. Pob. 1,525 hab.

LISMORE, c. episc. de Irl., en Waterford, sit. sobre el Blackwater, con un puente. Era en otro tiempo consid., pero en el día es un mal lug.; á 41 leg. S.-S.-O. de Dublin; lat. N. 52° 8', long. O. 10° 17'.

LISNASKEA, v. de Irl., en Ferimanagh, á 30 leg. N.-O. de Dublin.

LISONZO, r. del rei. de Iliria, que nace en la Carintia y desemboca en el golfo de Trieste, en el p. de Lisarzo.

LISSA, peq. isla del golfo de Venecia, sobre la costa de la Dalmacia aust., con un p. excelente, y territ. en general montuoso y poco poblado. Produce vino, aceitunas, higos, etc., y se hace una pesca consid. de sardinas. Pob. 7,000 hab.; á 22 leg. O. de Ragusa; lat. N. 45°, long. E. 14° 20'.

LISSA (en polaco *Leszno*), c. de la reg. de Posen, en Prusia, con un palacio y un gr. número de fábr. de diferentes géneros; á 70 leg. O. de Berlin; lat. N. 51° 51', long. E. 14° 17'. — C. de la reg. de Breslau, en Prusia, sobre el Weistritz, célebre por la victoria que el gr. Federico ganó en 1757 á los Aust.

LISSABATA, c. sobre la costa sept. de

la isla de Ceram, una de las Molucas; lat. S. 2° 55', long. E. 126° 24'.

LISSAU, peq. c. de Bohemia, en la orilla derecha del Elba, con un palacio, aguas minerales y baños llamados Kahous; á 5 leg. E.-N. de Praga.

LIS E, v. de los Países Bajos, á 3 leg. N. de Leyda.

LISSENDORF, v. de la reg. de Treves, en Prusia, á 4 leg. N.-E. de Prugin.

LISTVENNISCINA, peq. c. del gob. de Irkoutsk, en la Rus. asiát., cerca de las fronteras de la Tart. china, sobre el Argoun, á 72 leg. E.-N.-E. de Netschiusk; lat. N. 51° 50', long. E. 119° 10'.

LISY SUR OURCQ, v. de Fr., en el Sena y Marne, á 3 leg. N.-E. de Meaux.

LISZKA, peq. c. del cond. de Zemplin, en Hungría, sobre el r. de Bodrog; lat. N. 48° 14', long. E. 9° 6'.

LITA, peq. c. de Macedonia, en la Turq. eur., sobre el golfo de Salónica, á 7 leg. O. de esta ciudad.

LITAGO, lug. de Esp., en Aragon, sit. al pie del Moncayo y á 3 leg. de Tarazona, Pob. 310 hab.

LITAKOU, peq. v. del país de los Bosuanas, en el Afr. mer., cap. de la tribu de los Matchapines, en otro tiempo mucho más consid. y sit. á 25 leg. de su sitio actual. Pob. de 7 á 8,000 hab.; lat. S. 26°.

LITCHFIELD, cond. del Connecticut, en los Est. Unid., limitado por los de Harford, Fairfield y Nueva York. Su territ. aunque en general montuoso, produce mucho trigo, y abunda en pastos excelentes. Pob. 41,573 hab. — C. y cap. del cond., sit. en una altura, á 10 leg. O. de Harford; lat. N. 41° 46', long. O. 75° 57'. — C. del Ohio, en los Est. Unid., sobre el lago Erie.

LITEROLA, r. de Esp., en Aragon.

LITHUANIA, ant. gr. duc. que tiene por límites al N. la Curlandia, al E. la Rusia, al S. la Polonia, y al O. la Prusia. Encerraba unas 4,180 leg. cuad. de superf., y una pob. de 1,500,000 hab. Es país llano, en parte cubierto de bosques, lagos y pantanos, y le bañan el Dvina, el Beresina, el Dnieper, el Dniester, el Niemen, el Bog, etc. En la primera particion de la Polonia, en 1775, cayó la Lituania en gr. parte á la Rus., que formó con ella los gob. de Mohilev y Polotsk; en la 2ª, en 1793, perdió también una extension de territ. de 5,500 leg. cuad., y una pob. de 850,000 hab., y finalmente en la 3ª, en 1795, se le arrebató el resto. Toda la parte sit. al O. del Niemen fue reunida á la Prusia, y hace parte en el día de la Prusia oriental.

LITIZ ó LEDITZ, lindo lug. de la Pensilvania, en los Est. Unid., en el cond. de Lancaster, á 30 leg. O. de Filadelfia.

LITRY, v. de Fr., en Calvados, con canteras de mármol, y minas de vitriolo; á 2 leg. S.-O. de Bayeux.

LITSCHAU, v. de la Baja Aust. Pob. 900 hab.; á 53 leg. N.-O. de Viena.

LITTAU, peq. c. de la Moravia, sobre el Marsch, á 5 leg. N.-E. de Olmutz. Pob. 2,200 hab.: lat. N. 49° 28', long. E. 14° 39'.

LITTERMORE, isla de la costa de Irl., en el eond. de Galway, que tiene 2 leg. de largo y 1 de ancho; lat. N. 53° 17', long. O. 12°.

LITTLE-BLUE-RIVER, r. de la Indiana, en los Est. Unid., que desagua en el Ohio.

LITTLEBOROUGH, v. de Ingl., en Nottinghamshire, sobre el Trento, á 1 leg. S. de Gainsborough.

LITTLE-DRY-RIVER, r. de la Amér. sept., que desagua en el Missouri, despues de una carrera de 240 leg.

LITTLE-HARBOUR, bahía en el estrecho de Magallanes.

LITTLE-PRADERIA, lug. del territ. de Missouri, en los Est. Unid., sobre el Misisipi, á 12 leg. mas abajo de Nuevo Madrid.

LITTLE-RIVER, nombre de muchos r. de los Est. Unid., uno en el Kentucky, otro en el Tennessee, otro en la Georgia, 3 en la Carolina sept., uno en la Carolina mer., uno en el Connecticut, otro en el distr. del Maine, y otro en la Indiana.

LITTORALE, distr. de la Dalmaeia, que hace parte del rei. de Iliria, y comprende las c. de Trieste, Fiume, Buccari, Porto-Re, etc.

LITUÉNIGO, lug. de Esp., en Aragon, á 2 leg. de Tarazona. Pob. 300 hab.

LIUBEIN, peq. e. de Rus., á 16 leg. N.-E. de Jaroslav; lat. N. 58° 57', long. E. 38° 30'.

LIVADIA, prov. de la Turq. eur., que linda por N. y O. con la Tesalia, la Albania y el mar Iónico, por S. con el golfo de Lepanto, que la separa de la Morea, y por E. con el Archip. Tiene unas 74 leg. de largo del N.-O. al S.-E., sobre 15 á 20 de ancho, y encierra todo lo que los ant. entendian por Grecia propia, pero la Livadia propiamente dicha solo comprende lo que en la antigüedad se llamaba la *Fócida*, la *Dórida* y la *Lócria*. Este pais, en general montuoso, es agradable y bastante fértil en vinos, aceites, etc., y tiene entre otros mont. el OETA, en Beocia, donde se halla el célebre paso de las Termópilas; el Parnaso, el Helicon, el Citheron, en la Fócida. Sus princip. r. son: el Sionapro, el ant. *Achelous*, el Cefiso, el Ismene y el Asopas; y sus c. mas consid., Livadia, la eap., Dadi, Salona, Lepanto, Atenas, etc.

LIVADIA, e. cap., en la ant. *Beocia*, cerea del lago de Tebas ó Stades, y una de

las mas consid. de la Grecia, pero mal edificada, con calles estrechas. Ant. era esta c. muy célebre por la caverna de Trofonio, sit. sobre una colina mas arriba de la c. Pob. 10,000 hab.; al E. de Helicon, á 6 leg. N.-E. del golfo de Lepanto y N.-O. de Atenas; lat. N. 38° 50', long. E. 21'.

LIVADROSTO, peq. p. del mar de Livadia, sit. en el golfo de Lepanto, á 12 leg. O.-N.-O. de Atenas.

LIVAROT, v. de Fr., en Calvados, que comer. en quesos excelentes, á 4 leg. S.-O. de Lisieux.

LIVENZA, r. del rei. Lomb. Ven., que desemboca en el golfo de Venecia.

LIVERDUN, v. de Fr., en el Meurthe, eerea del Mosela, á 3 leg. N.-E. de Toul. Pob. 1,000 hab.

LIVERNON, v. de Fr., en el Lot, á 4 leg. O.-N.-O. de Figeac.

LIVERPOOL, c. marit. de Ingl., en Lancashire, que en el espacio de un siglo se ha hecho una de las c. mas consid. del rei., y no cede por riqueza y magnificencia á ninguna otra, y parece aun superior á Bristol, por la extension de su com. marit. Está situada á la emb. del r. Mersey, en el mar de Irl., y comunica por medio de canales con todos los puntos de Ingl. En general está bien edificada; la mayor parte de sus calles son espaciosas y regulares, y las casas de una arquitectura elegante. Hay en ella un gr. número de iglesias ó templos para todos los eultos, hospitales, una academia, astilleros, vastos almaenes de depósito, cervecerias, fundiciones para cañones, refinarias de azúcar, y manufac. de porcelana, jabon, etc. Entre los edificios públicos se notan principalmente la bolsa, la casa de la ciudad, la alhóndiga, el liceo, el ateneo, etc. Su p. es eapaz y cómodo, pero la entrada, por hallarse obstruida de bancos de arena, es difícil. Liverpool arma para la pesca de la ballena, hace cabotage con Londres, y un com. consid. con la Irl. y todas las partes del mundo. Pob. 94,000 hab.; á 7 leg. N. de Chester y 85 N.-O. de Londres; lat. N. 53° 25', long. O. 5° 19'.

LIVERPOOL, c. de la Nueva Escocia, en la Amér. sept., sobre la ribera mer. de la bahía de Fundy, á 24 leg. N.-O. de Halifax.

LIVINIÈRE (la), v. de F., en el Herault, á 4 leg. S. de Sn. Pons-de-Thonnieres.

LIVINO (Valle), delizioso valle de la Valtelina, en el rei. Lomb. Ven., á 6 leg. N. de Bormio.

LIVNI, e. del gob. y á 59 leg. E. de Orel, en la Rus. eur., sobre el Sosna. Pob. 5,600 hab.; lat. N. 52° 28', long. E. 36° 2'.

LIVONIA, prov. de la Rus. eur., confín. al N. con el gob. de Revel, al O. con el golfo de Livonia, y al S. con la Curlandia,

Tiene unas 100 leg. de largo, sobre 60 de ancho y encierra una pob. de 600,000 hab. El territ., en general llano, pero interrumpido de pantanos y un gr. número de lagos, produce en abundancia trigo, avena, cebada, cáñamo, lino, etc.; tiene vastos bosques poblados de caza, y se crían una infinidad de animales domésticos, generalmente de una especie peq. Los hab. son una mezcla de Estonios, Lituanos, Livonios, Alemanes y Judios; divídese la Livonia en 5 circ. y tiene por cap. á Riga.

LIVORNO, peq. c. del Piamonte, sobre el Pó, á 2 leg. N. de Crescentino. Pob. 3,600 hab.

LIVRADA (Sta.), peq. c. de Fr., en el Lot y Garona, sobre el Lot, á 2 leg. O. de Villanueva.

LIVRON, v. de Fr., en el Drome, en la confl. del Ródano con el Drome, á 5 leg. S. de Valencia.

LIVRY, 2 v. de Fr., una en el Sena y Oise, y otra en Ardennes.

LIXHEIM, peq. plaza fuerte de Fr., en el Meurthe, á 2 leg. de Sarrebourg.

LIXIN, lug. de Fr., en el Mosela, á 5 leg. de Sn. Avoird.

LIXMAI, r. de la prov. de Sergippe, en el Brasil, que desagua en el océano Atl.

LIXURI, c. de la isla de Cefalonia, una de las Iónicas, que tiene un buen p. y hace un com. consid. Pob. 6,000 hab.

LIZANT, v. de Fr., en el Viena, á 12 leg. S. de Potiers.

LIZARRAGA, lug. de Esp., en Navarra, á 5 leg. de Sangüesa. Pob. 412 hab.

LIZARZA, lug. de Esp., prov. de Guipúzcoa, á 1 leg. de Tolosa. Pob. 640 hab.

LIZIER (Sn.), ant. peq. c. de Fr., en el Arriège, á 1 leg. N.-N.-E. de Sn. Girons.

LIZY SUR OURCQ, v. de Fr., en el Sena y Marne, á 14 leg. de Paris.

LJUSNA, r. de Suecia, que desemboca en el golfo de Bothnia, á 3 leg. S. de Soderhamm.

LLABANERAS, lug. de Esp., en Cataluña; cerca del mar, á 7 leg. de Barcelona y 1 de Mataró. Pob. 1,533 hab.

LLABORSÍ, v. de Esp., en Cataluña, sobre el r. Noguera, en el camino que desde la seo de Urgel conduce á Francia, atravesando el valle de Aran; á 12 leg. de Talarn. Pob. 145 hab.

LLACHI, isla del archip. de Chiloe, en la Amér. mer., con 4 establec. peq.

LLACUNA (la), v. de Esp., en Cataluña, á 5 leg. de Villa Franca. Pob. 987 hab.

LLADÓ, lug. de Esp., en Cataluña, á 3 leg. de Figueras. Pob. 1,150 hab.

LLADORRE, lug. de Esp., en Cataluña, á 17 leg. de Talarn. Pob. 258 hab.

LLAGOSTERA, v. de Esp., en Cataluña, á 4 leg. de Gerona. Pob. 2,000 hab.

LLAMAS DE LA RIBERA, v. de Esp., prov. y á 4 leg. de Leon. Pob. 509 hab.

LLANAS, lug. de Esp., en Cataluña, á 1/2 de Camprodon. Pob. 400 hab.

LLANBARDARN-FAWR, peq. c. muy ant. del princ. de Gales, sobre el Rheidal, á 83 leg. O.-N.-O. de Londres.

LLANBEDER, peq. c. del princ. de Gales, en Ingl., sobre el Teify, á 84 leg. O.-N.-O. de Londres; lat. N. 52° 8', long. O. 6° 24'. — Rio del mismo princ., que desagua en el Astro.

LLANDAFF, c. episc. del princ. de Gales, sobre el Taf, con un p., á 67 leg. O.-N. de Londres.

LLANDEILO-FAWR ó LLANDILO-VAWR, peq. c. del princ. de Gales, en Ingl., con un p. y un palacio, agradablemente sit. sobre el Towy, con manif. consid. de franelas; á 85 leg. O. de Londres; lat. N. 51° 53', long. O. 6° 19'.

LLANDOVERY, peq. c. de Ingl., en el princ. de Gales, en la confl. del Towy con el Braun, á 77 leg. O. de Londres; lat. N. 52°, long. O. 6° 4'.

LLANDRIDOD, lug. de Ingl., en el princ. de Gales, con aguas miner.; á 2 1/2 leg. N. de Builth.

LLANELLY, peq. c. de Ingl., en el princ. de Gales, sit. á la emb. del Bury, á 89 leg. O. de Londres; lat. N. 51° 41', long. O. 6° 28'.

LLANERA CARBONELL, lug. de Esp., prov. de Valencia, á 1 leg. de Sn. Felipe. Pob. 708 hab.

LLANERCHYMEDD, peq. c. del princ. de Gales, en Ingl., en la isla de Anglesea, á 4 leg. E. de Holyhead; lat. N. 52° 39', long. O. 6° 41'.

LLANES, v y p. de mar de Esp., prov. de Asturias, á 7 leg. de Rivadesella. Pob. 1,456 hab.

LLANFYLLIN, peq. c. de Ingl., en el princ. de Gales, á 74 leg. O.-N. de Londres; lat. N. 52° 39', long. O. 5° 40'. — Otra en Ingl., en el princ. de Gales, á 76 leg. O.-N.-O. de Londres; lat. N. 53° 45', long. O. 5° 36'.

LLANGADDOCK, peq. c. de Ingl., en el princ. de Gales, sobre el Dee, con un hermoso puente y contornos muy pintorescos; á 78 leg. O.-N.-O. de Londres; lat. N. 52°, long. O. 5° 29'.

LLANIDLOES, peq. c. de Ingl., en el princ. de Gales, á 78 leg. O.-N.-O. de Londres; lat. N. 52° 27', long. O. 5° 51'.

LLANOS (los), lug. de Esp., en Canarias, isla de Palma, sit. al S.-O. de la isla, en terreno llano, con temperatura cálida, cielo sereno y aguas salutíferas; á 4 leg. de Mazo, Pob. 8,254 hab.

LLANOS (Sn. Juan de los), prov. del nuevo rei. de Granada, en la Amér. mer.,

sit. al N. del gob. de Quixos. Tiene 200 leg. de largo; riégaola el Apure, el Orinoco, etc., y consiste su terreno en espaciosas llanuras, donde pastan numerosos rebaños de ganado vacuno.—C. cap. de la prov. fundada en 1555, á 20 leg. E.-S.-O. de Santa Fé de Bogotá; lat. N. 5° 11', long. O. 76° 15'.

LLANRWST, peq. c. muy com. del princ. de Gales, en Ingl., sit. sobre el Conway, con un bello puente; á 93 leg. N.-O. de Londres; lat. N. 55° 47', long. O. 6° 7'.

LLANSA, v. y p. de Esp., en Cataluña, á 3 leg. de Peralada y 5 1/2 de Figueras. Pob. 1,485 hab.

LLANTENO, lug. de Esp., prov. de Alava, á 4 1/2 leg. N. de Bilbao y 9 S.-O. de Vitoria. Pob. 400 hab.—R. de Esp., prov. de Alava.

LLANTRISSENT, peq. c. de Ingl., en el princ. de Gales, sobre un colina, en una posicion agradable, á 70 leg. O. de Londres; lat. N. 5° 35', long. O. 5° 40'.

LLANVILLING, peq. c. del princ. de Gales, en Ingl., sobre el Cane, muy aseada y bien edificada, á 77 leg. N.-O. de Londres.

LLANYDLOZ, peq. c. del princ. de Gales, en Ingl., á 74 leg. O.-N.-O. de Londres.

LLARANES, r. de Esp., en Asturias.

LLARDECANS, lug. de Esp., en Cataluña, á 7 leg. de Lérida. Pob. 500 hab.

LLARES (los), v. de Esp., prov. de Santander, á 20 leg. de Burgos. Pob. 210 hab.

LLAUGHARN, peq. c. de Ingl., en el princ. de Gales, á la emb. del Towy, á 96 leg. O.-N.-O. de Londres.

LLAURI, lug. de Esp., prov. de Valencia, á 2 leg. de Alcira. Pob. 442 hab.

LLEDO, v. de Esp., en Aragon, á 6 1/2 leg. de Alcañiz. Pob. 540 hab.

LLERA, v. de Esp., prov. de Extremadura, á 10 leg. S. de Mérida. Pob. 1,663 hab.—R. de Esp., en Cataluña.

LLERENA, c. de Esp., prov. de Extremadura, á 19 leg. de Badajoz. Pob. 6,495 hab.

LLERONA, lug. de Esp., en Cataluña, á 1 leg. de Mataró. Pob. 483 hab.

LLERS, v. de Esp., en Cataluña, á 1 leg. de Figueras. Pob. 2,163 hab.

LLÉS, TRAVESERA Y LO VILAR, v. de Esp., en Cataluña, á 5 leg. de Puigcerdá. Pob. 585 hab.

LLESUY, lug. de Esp., en Cataluña, á 10 1/2 leg. de Talarn. Pob. 558 hab.

LLIMIANA Y SN. SERNIS, v. de Esp., en Cataluña, á 3 leg. de Talarn. Pob. 806 habit.

LLINAS, lug. de Esp., en Cataluña, á 5 1/2 leg. de Mataró. Pob. 1,100 hab.

LLISA DE MUNT, lug. de Esp., en Cataluña, á 5 leg. de Mataró. Pob. 540 hab.

LLISA DE VALL, lug. de Esp., en Cataluña, á 5 leg. de Barcelona. Pob. 345 hab.

LLIVIA, SAREJA Y GARGUJA, ant. v. de Esp., en Cataluña, sit. á orillas del r. Segre. Es célebre su iglesia parroquial porque se dice que predicó en ella el apóstol Santiago. Ascendió á ser iglesia catedral, y en el año de 732 fueron muertos por los Moros todos los ciudadanos de Llivia y después se volvió á poblar; á 1 leg. de Puigcerdá. Pob. 975 hab.

LLOBREGAT, 2 r. de Esp., en Cataluña, de los cuales desagua el uno en Barcelona y el otro en Rosas.

LLOBREGOS, r. de Esp., en Cataluña.

LLOMBAY, v. de Esp., prov. y á 4 leg. de Valencia. Pob. 1,450 hab.

LLORET, v. de Esp., en Cataluña, sit. en la costa del Mediter. rodeada de mont. á 7 1/2 leg. de Gerona. Pob. 4,645 hab.

LLORJA, lug. de Esp., prov. de Valencia. Pob. 1,029 hab.

LLOSA, r. de Esp., en Cataluña.—*de Atzenava*, lug. de Esp., prov. de Valencia, sit. en la costa del Mediter., á la falda de una mont., á 3 leg. de Castellon de la Plana. Pob. 575 hab.—*de Ranés*, v. de Esp., prov. y á 8 1/2 leg. de Valencia. Pob. 1,500 hab.—*del Obispo*, v. de Esp., prov. de Valencia, á 4 leg. de Chelva y 6 de Murcia. Pob. 800 hab.

LLOSETA, lug. de Esp., en la isla de Mallorca, sit. al O. de Inca. Pob. 927 hab.

LLUBIN, lug. de Esp., en la isla de Mallorca, sit. al N. de Sineu. Pob. 1,708 hab.

LLUCHEUT, v. de Esp., con título de Baronía, prov. de Valencia, á 2 leg. de Sn. Felipe. Pob. 1,000 hab.

LLULIA Y CBILOAS, territ. del Perú, sit. al E. de la prov. de Chachapoyas, cubierto en parte de bosques. Tiene por cap. á Mayobamba, y dista 25 leg. N. de Lima; lat. S. 7°, long. O. 79° 16'.

LLUMAYOR, v. de la isla de Mallorca, en Esp., sit. en medio de una llanura, á 3 1/2 leg. E.-S. de Palma. Pob. 8,650 hab.

LLUMERAS, puerto, rada y surgidero de Esp., en Asturias, uno de los mejores de la prov., inmediato al cabo de Peñas.

LLUSSÀ, lug. de Esp., en Cataluña, á 11 leg. de Manresa. Pob. 510 hab.

LO, r. de la China, que corre del N. al S., atraviesa la prov. de Chan-Si, y desagua en el Hoang-Ho.

LO (Sn.), c. de Fr., cap. de prefect. del depart. de la Mancha, sit. en un terreno fértil, sobre el Vire: tiene fabr. de bellas sargas, lienzos, galones, encajes, curtidos, y comer. en hierro, sidra, caballos y aves. Pob. 8,000 hab.; á 74 leg. O. de Paris; lat. N. 49° 7', long. O. 5° 28'.

LOA, p. de mar del Perú, sobre el océano

Pacif., en las fronteras de la prov. de Atacama; lat. S. 21° 50'.

LOANDO, isla del Afr. mer., enfrente de la c. del mismo nombre, que tiene unas 8 leg. de largo, media de ancho, y está separada del continente por un canal tan estrecho, que en algunos parages se puede atravesar a nado. No se coge en esta isla ninguna especie de grano, pero se eria mucho ganado lanar y cabrio, hay muchos lug. y se encuentra excelente agua; lat. S. 8° 50'.

LOANDO ó SN. PABLO DE LOANDO, e. cap. de los establec. portugueses, sit. sobre la costa del rei. de Angola, en el Afr. mer., fundada en 1578, con sede episc. y un buen p. En esta c. los viveres estan muy baratos, pero el agua estan mala, que hay que llevarla de fuera, encierra 3 conventos y una pob. de 5,000 blancos y mayor número de negros; lat. S. 8° 55', long. E. 12° 2'.

LOANGHILLY, c. del Loango, en Afr., donde se entierran los reyes.

LOANGO, rei. de la costa oecid. de la Baja Guinea, en Afr., sit. entre los 4° 45' y 5° 25' de lat. S., que exceptuando la mont. Nyanda-Congo y algunos bosques, es un pais llano y pantanoso, con una multitud de r. y bahias. Sus hab. se visten de una tela blanca de mucha dura, que hacen con ojas de árboles; funden hierro, hacen sal, etc., y las mugeres estan encargadas de la labranza. Al rey llaman *manga*; es absoluto y le veneran casi al igual de la divinidad. Los reyes de Majomba, Malemba, Gabenda, Angoa, Jumba, y casi toda la Costa de Oro le pagan tributo, pero él depende de los Portugueses.

Reside en Bonvali ó Buali, c. sit. en los 4° 50' de lat. S. cerca de la costa, en un llano mal sano, con unas 5,000 casas, una pob. de 15,000 hab., y una factoría portuguesa á 1 leg. de ella, en una altura.

LOANO ó LOVANO, e. del duc. y á 14 leg. S.-O. de Génova, en los est. sardos, en el golfo de Génova, con un peq. p. Pob. 5,500 hab.

LOARRE, v. de Esp., en Arragon, á 5 leg. N.-N.-O. de Huesca. Pob. 880 hab.

LOBAU ó IN-DER-LOBAU, peq. isla de Alem., en el Danubio, á 5 leg. S.-E. de Viena.

LOBAU, peq. c. de la reg. de Marienwerder, en Prusia, á 18 leg. E. de Culm.

LOBAU ó LIEBE, peq. c. de la Alta Lusacia, en Sajonia, con fábr. de lienzos; á 5 leg. S.-E. de Bantzen. Pob. 2,400 hab.

LOBEDA, peq. c. del gr. duc. de Sajonia Weimar, en la Alta Sajonia, sobre el Saale, á 1 leg. S. de Jena.

LOBEGUN, peq. e. de Sajonia, á 12 leg. N.-O. de Leipsick. Pob. 1,800 hab.

LOBENDAU, v. del circ. de Leutmeritz, en Bohemia, con fábr. de lienzos y medias. Pob. 1,500 hab.

LOBENSTEIN, peq. c. de la Alta Sajonia, sobre el Lemnitz, con fábr. de paños, curtidos, etc. Pob. 2,700 hab.; á 10 leg. N. de Bayreuth.

LOBERA, v. de Esp., en Aragon, á 5 leg. de Sos. Pob. 300 hab.

LOBINET, v. de Fr., en el Cantal; á 3 leg. de Sn. Flour.

LOBNITZ, v. de Sajonia, á 8 leg. N.-E. de Leipsick.

LOBO (isla del), isla de la Amér. sept., sit. en la orilla sept. del golfo de Sn. Lorenzo; lat. N. 56° 45', long. O. 62° 51'. — (Sn.), v. de Fr., en Deux Sevres, á 5 leg. N.-E. de Parthenay. — Otra en el depart. del Alto Saona, á 7 leg. N.-O. de Lure.

LOBON, v. de Esp., prov. de Extremadura, sit. á orillas del Guadiana, á 5 leg. de Badajoz. Pob. 1,117 hab.

LOBOS, peq. isla en la costa del Perú, en el océano Atl.; lat. S. 6° 25'. — Una de las islas Canarias, que no es mas que una roca; lat. N. 82° 50', long. O. 16°. — Rio de Esp., prov. de Soria.

LOBOURG, peq. c. de la reg. y á 9 leg. E. de Magdebourg, en Prusia. Pob. 1,600 hab.

LOBRES, lug. de Esp., prov. y á 11 leg. de Granada, sit. á orillas del r. Motril, con cosecha de algodon. Ob. 823 hab.

LOBSENZ (en polaco *Lobzenico*), peq. e. de la reg. de Bromberg, en Prusia, sobre el Lobsanka, á 25 leg. O.-N. de Thorn. Pob. 1,700 hab.

LOCAMAND, v. de Fr., en el Finistere. Pob. 2,500 hab.

LOCANA, e. del Piamonte, sobre el Orco, á 9 leg. N.-O. de Turin. Pob. 5,000 hab.

LOCARNO, bailiage de Suiza, en el cant. de Tessino, sobre la ribera N.-O. del lago Mayor, con una pob. de 20,000 hab. — C. cap. del bailiage, sit. á la emb. del Magia, en el lago Mayor. Pob. 1,500 hab.; á 10 leg. S.-O. de Chiavenna; lat. N. 46° 6', long. E. 6° 16'.

LOCHABER, distr. de Escocia, en Invernesshire, que es muy montuoso, pero rico en buenos pastos.

LOCHEN, peq. e. del Gueldre, en los Países Bajos, sobre el Borkel, á 4 leg. E. de Zutphen. Pob. 1,400 hab.

LOCHES, peq. e. de Fr., en el Indro y Loira, eap. de subprefect., sobre el Indro, cerca de un bosque, con fábr. de paños, papel, curtidos y com. de lanas y lienzos. Pob. 5,000 hab.; á 10 leg. S.-S.-O. de Tours; lat. N. 47° 7', long. O. 1° 20'.

LOCHEUR (el), v. de Fr., en el Calvados, á 4 leg. S.-O. de Caen.

LOCHGAU, v. del Wurtemberg, sobre el Steinbach. Pob. 1,000 hab.

LOCHLEVEN-CASTLE, palacio de Escocia, en Kinross, en una isla, en el Loch-

Leven, donde María Stuart estuvo presa algun tiempo.

LOCHMABEN, v. de Escocia, en Dumfrieshire, sobre el Annau, con fábr. de lienzos; á 3 leg. N.-E. de Dumfries. Pob. 2,400 hab.

LOCHTA, peq. c. de Suecia, sobre el golfo de Bothnia, con un buen p.; á 8 leg. S. de Torneo; lat. N. 64° 20', long. E. 21° 56'.

LOCHVIZTA, c. del gob. de Pultava, en Rus., sobre un rio de su nombre, á 48 leg. S.-E. de Czernigov. Pob. 4,500 hab.

LOCHWENNOCH, v. de Escocia, en Renfrewshire, con hilanderías de algodón, sobre un lago de su nombre, que llaman también *Castle-Semple-Loch*; á 3 leg. de Paisley. Pob. 1,000 hab.

LOCHY-LOCH, lago de Escocia, en Invernesshire, que tiene 6 leg. de largo y una de ancho.

LOCHY-RIVER, r. de Escocia, que nace en el lago Lochy-Loch, y desemboca en el mar cerca del fuerte William.

LOCKEM, v. del rei. y á 4 leg. N.-O. de Hanover, cerca del Weser.

LOCKENITZ, peq. c. de la reg. de Postdam, en Prusia, á 6 leg. N. de Prentzlow.

LOCKERBIE, peq. c. de Escocia, en Dumfrieshire, sobre el Annan, á 5 leg. N.-E. de Dumfries.

LOCKHART, c. de la Carolina sept., en los Est. Unid., sobre el Sound de Albemarle, á 17 leg. E.-S.-E. de Halifax; lat. N. 36° 2', long. O. 79° 16'.

LOCKHARTSBURGH, c. de la Pensilvania, en los Est. Unid., en un istmo que forman la confl. del Tioga y el Susquehanna; á 55 leg. N.-N.-O. de Filadelfia.

LOCLE (el), c. del cant. y á 3 leg. N.-O. de Neuchatel, en Suiza, sit. en un valle rodeado de mont., con relojerías y com. de encajes. Pob. 800 hab.; lat. N. 47° 3', long. E. 4° 24'.

LOC-MARÍA, 2 v. de Fr., una en las Costas del Norte y otra en el depart. del Finistere.

LOCMARIAQUER, v. de Fr., en Morbihan, á 3 leg. de Auray.

LOCMINE, v. de Fr., en Morbihan, á 4 leg. S. de Pontivy.

LOCRENAU ó LOCRONOW, v. de Fr., en Finistere, á 3 leg. N. de Quimper.

LOCUBIN, r. de Esp., en Andalucía.

LODDON, peq. c. de Ingl., en Norfolk, á 46 leg. N.-E. de Londres.

LODEVE, ant. c. de Fr., en el Herault, cap. de subprefect., sit. sobre el Lergue, al pie de los Cévennes. Comercia en vinos, aguardientes, aceite, seda y ganados; tiene fábr. de paños, sombreros, curtidos, tinte, vidrio, vidriado, punto y aguas miner. Pob.

7,800 hab.; á 13 leg. O.-N. de Mompeller; lat. N. 43° 45', long. E. 58'.

LÖDI, prov. del rei. Lomb. Ven., que se extiende á lo largo del Adda, es fértil y bien poblada, y abunda en pastos que mantienen mucho ganado vacuno. La superf. de esta prov. es de 34 leg. cuad., y la pob. de 140,000 hab. Hácese en ella el queso que llaman de Parmesano, y tiene por cap.

LÖDI, c. sit. en un terreno fértil y agradable, sobre el Adda, con un puente de madera de 600 pies de largo. Esta c. está bien edificada y encierra un gr. número de bellos edificios, entre los cuales se nota la iglesia llamada dell' Incoronata; tiene manufac. de seda y porcelana, y comer. en queso de parmesano. Es célebre por la victoria que Bonaparte ganó á los Aust. en 1796. Pob. 12,000 hab.; á 6 leg. N.-E. de Pavia y 81 S.-E. de Milan; lat. N. 45° 18', long. E. 7° 10'.

LÖDOMERIA ó WŁODIMIR, V. *Galiciana*.

LODOSA, v. de Esp., en Navarra, sobre el Ebro, con un magnífico puente de 9 pasos de ancho y 340 de largo; á 2 leg. O. de Lerin. Pob. 3,277 hab.

LODOSO, lug. de Esp., prov. y á 3 leg. de Burgos. Pob. 286 hab.

LÖDRONE, v. del rei. Lomb. Ven., á 11 leg. de Brescia.

LODS, lug. de Fr., en el Doubs, con ferrerías y fábr. de alambres; á 20 1/2 leg. de Ornans.

LOEBOE ó LOEHÖE, distr. de la isla de Célebes, que en otro tiempo formaba un rei. indep.

LOECHES, v. de Esp., prov. de Madrid, á 2 leg. de Alcalá. Pob. 800 hab.

LOERACH, peq. c. del gr. duc. de Baden, sobre el Weiss, á 2 leg. N.-E. de Basilea.

LOEVESTEIN ó LOEVENSTEIN, fuerte del Sur Hol., en los Países Bajos, con un ant. cast.; á 7 leg. E.-S.-E. de Rotterdam.

LOEWEN, peq. c. de la reg. de Breslau, en Prusia, sobre el Neiss, con un palacio. Pob. 850 hab.

LOEWENBERG ó LEMBERG, peq. c. de la reg. de Liegnitz, sobre el Bober, en Prusia, y cap. de un circ., que encierra una pob. de 670,000 hab. Tiene fábr. de paños, telas de algodón, y com. de trigo, cáñamo, lino, etc. Pob. 3,200 hab.; á 69 leg. S.-S.-E. de Berlin. — C. de la reg. de Postdam, en Prusia; lat. N. 56°, long. E. 15° 14'.

LOEWENHOF, sitio real de la Bav., en el circ. del Bajo Danubio.

LOEWENSTEIN, cond. del rei. de Wurtemberg, en el circ. del Neckar, que tiene 6,500 hab. de pob. — Peq. c. del cond. sit. en una altura. Pob. 1,100 hab.; lat. N. 49° 5', long. E. 7° 3'.

LOFFINGEN, peq. c. del gr. duc. de Baden, en Alem., con baños, á 8 leg. N. de Waldshut.

LOFODEN, grupo de peq. islas sobre la costa occid. de la Noruega, que se halla comprendido entre los 67° 30' y 68° 45' de lat. N.; y sus hab., en número de 3 á 4,000, se ocupan en la pesca.

LOFSTA ó HAMMERWERKE, peq. c. de Suecia, en la prov. de Upland, con ferrierías consid.; á 16 leg. de Upsal. Pob. 2,000 hab.

LOGAN, cond. de la parte S.-O. del Kentucky, en los Est. Unid., cuya cap. es Russelville.

LOGE (la), 2 lug. de Fr., uno en el Loira y Cher y otro en el depart. del Nievre, con ferrierías consid. — *Fougereuse*, v. de Fr., á 4 leg. N.-E. de Fontenay.

LOGES (los Grandes), lug. de Fr., en el Marne, á 3 leg. de Chalons del Marne.

LOGIS NUEVO (el), 2 lug. de Fr., uno en el Ain y otro en el depart. del Ródano.

LOGROÑO, c. de Esp., prov. de Seria y cap. del pais fertilísimo llamado la Rioja, sobre el Ebro, en una llanura abundante en todo género de frutos. Pob. 8,210 hab.; á 22 leg. E. de Burgos; lat. N. 42° 24', long. O. 4° 45'.

LOGROSAN, v. de Esp., prov. de Extremadura, á 8 leg. de Trujillo. Pob. 5,057 hab.

LOGUMOG, v. de la Siberia, en el gob. de Tobolsk, á 11 leg. E.-S.-E. de Tara.

LOHAGHUR (*Fuerte de Hierro*), célebre fuerte del Dowlatabad, en el Ind., á 8 leg. N.-O. de Poulinah, construido á pico sobre una roca de altura extraordinaria, y rodeada de una doble muralla de piedra, tomado por los Ingleses. — Otro en el Gundwanah, en el Ind., perten. al rajah de Nagpore; lat. N. 20° 25', long. E. 78° 50'.

LOHEAC, v. de Fr., en el Ille y Vilaine, á 7 leg. S. de Rennes.

LOHEIA, c. consid. del Yemen, en Arabia, sobre la ribera del mar Rojo, en el fondo de una bahía resguardada por muchas islas, defendida por algunos torreones. Aunque el p. de esta c. se halla en bastante mal estado, se hace en ella un com. consid. de café; á 62 leg. N.-O. de Moka; lat. N. 15° 42', long. E. 40°.

LOHMEN, v. de la Misnia, en Sajonia, al S. de Dresde, con un palacio.

LOHNHUT, peq. c. de la prov. y á 6 leg. N.-N.-E. de Amberes, en los Países Bajos.

LOHR, peq. c. de Bav., sobre el Main, en el circ. del Bajo Main, con fáb. de vidrio; á 14 leg. E.-S.-E. de Francfort del Main. Pob. 5,000 hab.

LOHURDUNGA, c. del Bahar, en el Ind.; lat. N. 23° 28', long. E. 82° 42'.

LOING, r. de Fr., en el Nievre, que desagua en el Sena.

LOIR (el), r. de Fr., que nace en el depart. del Eure y Loir, desagua en el Sarthe, en Biolé, y es navegable desde Chateau sur Loir.

LOIR Y CHER, depart. de Fr., formado de la parte S.-O. del Orleansado, que toma su nombre de los r. Loir y Cher, que lo atraviesan, y confina al N. con el depart. del Eure y Loir, al E. con los del Loiret y del Cher, al S. con el Indro, y al O. con los del Indro y Loira y del Sarthe. Encierra una superf. de 340 leg. cuad., una poblac. de 227,527 hab., y tiene por cap. de prefect. á Blois. Se coge en este depart. grano, vino, legumbres y frutas; hay abundancia de ganado, caza, aves, fáb. de paños comunes, mantas de algodón, sombreros, punto, guantes, etc., y se hace com. de vinos, aguardientes y cuchillos.

LOIRA, 2 v. de Fr., una en el Maine y Loira y otra en el Ródano.

LOIRA (el), r. caudaloso de Fr., que nace en el mont. Gerbier-le-Joux, en los Cevennes, en el depart. del Ardeche, á 8 leg. de Aubenas, pasa por Sn. Rambert, donde principia á ser navegable, y desagua en el océano Atl., despues de un curso de 200 leg. Divide la Fr. en dos partes casi iguales, recibe otros varios r., y su alveo es arenoso y poco profundo, lo que contribuye á hacer su navegacion difieil.

LOIRA (el depart. del). Se compone de la parte occid. del Leonesado, en Fr., y de una parte del Forez; debe su nombre al Loira que le atraviesa, y linda por N. con los depart. del Saona y Loira y del Allier, por E. con los del Ródano y del Allier, por S. con los del Alto Loira y del Ardeche, y por O. con los de Puy de Dome y del Allier. Tiene por cap. de prefect. á Montbrizon, y las subprefect. de Roanne y Sn. Esteban, 260 leg. cuad. de superf., y una pob. de 545,574 hab. Produce trigo, cáñamo, maiz, frutos, un poco de vino y castañas; posee bosques de pinos, minas de hierro, plomo y canteras de carbon; fáb. de lienzos, hilos, cintas, botones de metal, armas, cuchillos, papel, ferrierías, fundiciones, quincalla, martinets, máquinas y aguas minerales.

LOIRA (el depart. del Alto). Se forma de la parte mer. de la Auvernia y del Velay, en Fr., y confina al N. con los depart. del Loira y del Puy de Dome, al E. con el del Ardenes, al S. con el del Lozere, y al O. con el del Cantal. Encierra 267 leg. cuad. de superf., tiene una pob. de 276,850 hab., por cap. de prefect. á Puy, y las subprefect. de Brioude é Issengeaux. Sus princip. r. son el Loira, el Allier y el Borno; su territ. es frio y montuoso, y se coge en él trigo, centeno, avena, cebada, legumbres, frutas, castañas

y algo de vino; hay abundancia de bosques y pastos, que mantiene ganado lanar, vacuno, mular y caballar, y se encuentran minas de plomo, hierro, antimonio, etc. Posee este depart. fábr. de encajes, blusas, paños, lienzos, alfileres, curtidos, papel, sombreros, franjas, y com. en excelente queso dicho de *Su. Didier*.

LOIRA INFERIOR (el depart. del). Se compone de la parte S.-E. de la Bretaña, en Fr., y tiene por límites al E. el del Maine y Loira, al S. el del Vendée, y al O. el océano Atlántico, con una superf. de 588 leg. cuadr., y una pob. de 455,815 hab. Su cap. de prefect. es Nantes, y tiene las subprefect. de Chateaubriant, Paimbœuf, Ancenis y Savenay. Bñale el Loira, el Vilaine, y el Sevre nantés. Es fértil en granos, frutas, lino y cáñamo, y abunda en pescados de mar y de agua dulce, así como en pastos, que mantienen numerosos rebaños de ganado vacuno, lanar y caballar. Encierra minas de hierro y nlla, canteras de mármol y granito, y bosques de construcción; tiene fábr. de indianas, colonias, bombas, saugas, cobertores, lienzos, curtidos, loza, vidrio, refinerías de azúcar, hilanderías de algodón y lavaderos.

LOIRET, peq. r. de Fr., en el Orleansado, que es navegable desde su nacimiento, y desagua en el Loira.

LOIRET (el depart. del). Lo forma la parte sept. del Orleansado, y debe su nombre al peq. r. del mismo nombre. Linda al N. con los depart. del Eure y Loir, del Sena y Oise y del Sena y Maine, al E. con el del Yonne, al S. con los del Nièvre y del Cher, y al O. con el del Loir y Cher. Encierra una superf. de 557 leg. cuadr., y una poblac. de 291,594 hab. Tiene por cap. de prefect. á Orleans, comprende las subprefect. de Gien, Montargis y Pithiviers. Rieganle el Loira, el Loiret y el Loing. Su terreno es fértil en trigo, frutas, h. gumbres, cáñamo, y principalmente vino, y abunda en pastos y bosques, pesca y caza. Tiene manufac. de todos géneros, y hace un com. muy extenso.

LOIRON, v. de Fr., en el Mayena, á 5 leg. O. de Laval.

LOITZ, peq. c. de la reg. y á 10 leg. S. de Stralsund, en Prusia; lat. N. 55° 46', long. E. 10° 45'.

LOJA, c. de Esp., prov. de Granada, sobre el Genil, á 10 leg. N.-E. de Málaga. Pob. 15,866 hab. — Prov. de Quito, en la Amér. mer., que confina al N. con la de Guayaquil, al S. con la de Yaguarsonga, al E. con la de Jaen, y al O. con la c. de Zancara. Elairees puto y sano, y el suelo muy fértil. Crianse en ella muchas vacas y mulas; la y minas de oro y com. de cochinilla, algodón, lana, quina, etc. — C. cap. de la prov., fundada en 1546, en un hermoso y espacioso valle. Pob.

10,000 hab.; á 9 leg. de Quito; lat. S. 3° 59', long. O. 81° 55'.

LOKEREN, c. de la Flandes or., en los Países Bajos, sobre el Durme, que comunica con el Escalda por un canal. Comercio en lino, cáñamo, lienzos, y tiene fábr. de siamesas, tabaco, jabon, curtidos, y lavaderos de lienzos. Pob. 12,800 hab.; á 5 leg. N.-E. de Gante.

LOLLARA, c. del Guzerate, en el Ind. bajo la dominacion de un gefe indep. En sus contornos se crían bueyes y vacas de un gran dor extraordinario que trotan tan ligeros como un caballo.

LOLLBONG, paso célebre del Ind., sit. entre la prov. de Echli y la de Sirinagur. lat. N. 29° 59', long. E. 75° 56'.

LOMAGNE (la), peq. país de Fr., que hace parte del depart. del Gers, y tiene por cap. á Lectoure.

LOMASTCH, peq. c. de Misnia, en el rei. de Sajonia, sobre el Jahne; á 5 leg. O. de Meissen. Pob. 1,500 hab.

LOMBARDIA, país de Italia, que corresponde en gr. parte á la *Gallia Cisalpina* de los Romanos, y tomó su nombre de los Lombardos que fundaron un rei. hácia mediados del siglo VI. Como la *Gallia Cisalpina* de los Romanos, el rei. de Lombardia se dividia en Lombardia - Transpadana y Cispadana, ambas encierran los países mas hermosos de la Italia, y de resultas de las guerras de Italia y revoluciones ocurridas en Ale. y Fr., se han formado en la Lombardia diferentes estados que se hallan descritos en su orden alfabético. V. *Italia*.

LOMBARDO-VENETO (rei.), nueva rei. que se formó en 1815, con los estados de Venecia, Milan y Mantua (V. estas palabras), bajo la soberanía del emperador de Aust. Está sit. entre los 44° 50' y 46° 40' de lat. N., y los 6° 11' y 10° 20' de long. E. y tiene por límites al N. la Suiza y el Tirol, al E. la Iliria, al S.-E. el mar Adriático, al S. los Est. pontif. y los duc. de Módena y Parma, y al O. los est. Sard. s. Encierra una superf. de unas 1,080 leg. cuadr. y una pob. de 4,000,000 de lab. Dividese en 2 gob., que son el de Milan y el de Génova, que se subdividen el 1° en 9, y el 2° en 8 prov. Cada prov. comprende un cierto número de distr., y la administración de cada gob. está encargada á un gobernador y un colegio, bajo la dirección de las autoridades superiores de Viena. El virey nombra todos los empleos civiles y militares, y hace su residencia habitual en Milan, cap. del rei.

LOMBERS, v. de Fr., en el Tarn, á 1 leg. S. de Alby.

LOMBEZZ, peq. c. en el Gers, sobre el Sava, cap. de subprefect.; á 11 leg. S.-E. de Auch. Pob. 2,000 hab.; lat. N. 45° 50', long. O. 1° 26'.

LOMBLEM, isla del mar de las Indias, sit. entre las de Flores y de Timor, y los 8° 9' de lat. S. Tiene 20 leg. de largo sobre 1 de ancho, y es poco conocida.

LOMBOCK, isla del mar de las Indias, que tiene unas 21 leg. de largo, sobre 18 de ancho, y está separada de la de Bally por el estrecho de Lombock, y de la de Sambawa por el de Allas. Es montuosa y está cubierta de árboles, bien cultivada y bastante poblada. El pico de Lombock se eleva á 8,000 pies sobre el mar; lat. S. 8° 21', long. E. 114° 6'.

LOMINÉ, peq. c. de Fr., en Morbihan, á 7 leg. de Vannes.

LOMMEL, c. del Norte Brabante, en los Países Bajos. Pobl. 2,000 hab.

LOMNICZ, peq. c. de Bohemia, en el circ. de Budweis, cerca de Luschnitz. — Otra del mismo rei., en el circ. de Bicksow, sobre el Popelka. Pobl. 1,500 hab.

LOMOND (Loch), bello lago de Escocia, en Lumbartonsbire, que tiene unas 12 leg. de largo, sobre 2 á 3 de ancho, y encierra 50 islas, la mayor parte de las cuales están habitadas y dicen sitios los mas pintorescos; á 10 leg. O. de Stirling.

LOMOVIEJO, v. de Esp., prov. y á 11 1/2 leg. de Avila. Pobl. 550 hab.

LOMZA, peq. c. del palat. de Augustow, en Polonia, sobre el Narew, á 55 leg. N.-E. de Varsovia. Pobl. 1,200 hab.; lat. N. 55°, long. E. 20° 20'.

LONA, peq. r. del duc. de Luca, en Italia, que desagua en el golfo de Venecia.

LONALO, peq. c. del rei. Lomb. Ven., á 5 leg. E. de Brescia.

LONDARI, c. de la Morca, verosíblemente la ant. Leuctra.

LONDE (la), v. de Fr., en el Sena inferior., á 1 leg. de Elbeuf.

LONDERZEELE, peq. c. del Brabante merid., en los Países Bajos, con fáb. de curtidos y cerveza; á 4 leg. de Bruselas.

LONDINIERES, v. de Fr., en el Sena inferior., á 5 leg. N. de Neuchatel.

LONBONDERRY, cond. de Ul., en la prov. de Ulster, que linda por N. con el mar de Escocia, por O. con el cond. de Donegal, por S. con el de Tyrone, y por E. con el de Antrim, del que se halla separado por el Lough-Neagh. Divídese en 4 baronías y encierra una superf. de 56 leg. cuad. y una pobl. de 186,000 hab. El terreno, en parte cubierto de mont. áridos, pero interrumpido de llanuras y valles bastante fértiles, dá colada, avena, cáñamo y patatas. Encuéntrense en el canteras de granito, minas de hierro, etc., y la cap. del cond. es

LONBONDERRY, c. episc., sit. sobre la ribera occid. del Toyle, con buenas fortificaciones, muchos bellos edificios, y un p.

capaz y cómodo. Hace un com. consid. con la Amer., etc., y tiene, incluso los arrabales, 10,508 hab. de pobl.; á 47 leg. N.-N.-O. de Dublin; lat. N. 55°, long. O. 9° 55'.

LONBORF, c. del gr. duc. de Hesse, en el Alto Hesse. Pobl. 750 hab.

LONDRES (en inglés *London*), cap. del imp. Británico, en el cond. de Middlessex, y una de las c. mas ricas y comerc. del mundo. Está sit. en las dos orillas del Támesis, á unas 18 leg. de su emb. del mar, y considerada en su division local, consiste en la ciudad propiamente dicha, en la ciudad de Westminster, y en la v. de Southwark. Londres y Westminster estan en el cond. de Middlessex, en la márgen izquierda del Támesis, y Southwark en la orilla opuesta, en el cond. de Surry. La extension de toda la c. del O. al E., ó de Knightsbridge á Poplar, es de 7 millas y 1/2; y su largura de N.-S., ó de Islington á Newington-Buttes, de unas 5 millas. Divídese en 26 cuarteles administrados por otros tantos aldermanes, y tiene por primer magistrado un lord corregidor elegido entre los aldermanes. Hay tambien un cuerpo municipal compuesto de 256 miembros, un asesor, 2 xerifes y algunos otros oficiales civiles. Cuéntanse en esta c. unas 9,000 entre calles, callejuelas, pasadizos, etc., alumbradas por 50,000 faroles; 70 plazas públicas, y 160,000 casas. Entre los edificios públicos la catedral de Sn. Pablo ocupa sin contradiccion el primer lugar, tiene 2,292 pies de circunf. y 558 de altura; solo cede en arquitectura á Sn. Pedro de Roma. Vienen en seguida, en la ciudad, Guildhall, La Torre, que es una fort. cercada de una muralla y de un foso, que tiene una milla de circuito y encierra los archivos del estado, las joyas de la corona, la casa de moneda y el arsenal, la aduana, el monumento levantado para eternizar el terrible incendio de 1666; la bolsa en la cual se halla el café de Lloyd, la banca (que el 1° de marzo de 1818 tenia en circulacion 28,240,000 libras esterlinas), Mansion-House, ó el palacio del Lord Corregidor; la cárcel de Newgate, la casa nueva de moneda, la de la compañía de las Indias or., la de correos; en Westminster: la abadía de Westminster, Westminsterhall, el parlamento, contiguo á Westminsterhall; el palacio de Sn. James, ant. edificio gótico, sin ninguna apariencia; el palacio de la reina, Carlton-House, el almirantazgo, el museo británico, los teatros de Covent-Garden y de Drury-Lane, el cuartel de los guardias de Whitehall, el palacio de Somerset, la ópera, etc.; en la v. de Southwark: Lambethouse, resid. del arzobispo de Cantorbery desde el siglo XII, la cárcel de King's ú Bench, Marshalsea, etc. Hay todavia en esta c. un gr. número de otros edificios públicos y casas par-

tiulares que no merecen tanta atencion. Las plazas princip. son Grosvenor, Portman, Berkeley, Sn. James, Hanover, Manchester, Cavendish, Bedford, Russel, Bloombury, Montague, Bryanston, Flinsbury, y Lincoln's Inn-Fields; estan adornadas de un jardin rodeado de verjas de hierro, pero enya entrada solo se permite á las personas que viven en ellas. Los puentes que unen los diferentes barrios de Londres son quizás lo que esta c. ofrece de mas notable bajo el aspecto de la arquitectura, los cuales llevan los nombres de Londres, Black Friars, Waterloo, Westminster, Southwark y Vauxhall. Tiene Londres muchos paseos muy vastos, entre otros el parque de Sn. James é Hyde-Park. Pocasc. en Eur. pose en tantas instituciones benéficas; cuéntanse 100 casas de caridad, 151 escuelas, y encierra muchos establec. con el objeto de estimular y perfeccionar las bellas artes, entre los cuales deben citarse la sociedad real fundada en 1665, la de antigüedades y artes, la academia real, el instituto británico fundado en 1805 y destinado á la exposicion y á la venta de las obras de los artistas vivientes, etc. Está Londres surtido con abundancia de agua fresca por el Támesis y el New-River; su com. es inmenso, y el valor de las importaciones y extracciones asciende anualmente á 70,000,000 de libras esterlinas. El p. de Londres cuenta 5,000 buques, de todas dimensiones, empleados fuera y en el cabotage, que reunen 600,000 toneladas y estan montados por 45,000 marineros. Ocupa Londres un lugar distinguido entre las c. manufactureras, por sus cuchillerías, instrumentos de óptica, fisica, cirugía y música, platerías, armas de fuego, manufac. de seda, etc. Hace un com. muy importante de libros, y la pob., segun el censo de 1813, asciende á 1,129,000 hab. que consumen anualmente 110,000 bueyes, 776,000 carneros y corderos, 210,000 terneras, 210,000 puercos, 60,000 lechones, 54,900,000 azumbres de leche, y 55,700,000 de cerveza y otras bebidas, 52,500 barricas de vino, 3,000,000 de libras de legumbres y frutas, 16,600,000 libras de manteca y 21,000,000 de queso, etc. Hay en Londres 742 foudas, 580 posadas, 9,000 cafés, 5,204 tabernas de cerveza, 1,200 coches simones, 12,000 serenios (*watchmen*), 80,000 mugeres públicas, 15,280 pobres, etc.

LONDRES (Nuevo), cond. marít. del Connecticut, en los Est. Unid., que confina al N. con el cond. de Windham, al E. con el de Rhode Island, y al O. con el de Middlesex. Sus c. princ. son Nuevo Londres y Norwich, y su pob. es de 34,700 hab.

LONDRES (Nuevo), c. marít. del cond. de su nombre, sit. en la márgen occid. del Támesis, á 1 leg. de su emb., con un p.

cómodo y seguro. Es una de las c. mas comerc. del Connecticut, y dista 98 leg. E. N.-E. de Filadelfia; lat. N. 41° 24', long. O. 74° 50'.

LONDRES (Nuevo), c. del Ohio, en los Est. Unid., cap. del cond. de Maddison sobre el Oak-Run. — C. de la Virginia, en los Est. Unid., en el cond. de Campbell.

LONDRES, v. de Fr., en el Herault. — Lug. del depart. de Lot y Garona.

LONDRES, c. del Tucuman, en la América; lat. S. 19° 12'.

LONG, c. de 2ª clase de la prov. de Quang Si, en la China; lat. N. 22°, long. E. 104°.

— C. de 2ª clase de la China, en la prov. de Chan-Si; lat. N. 34° 33', long. E. 104° 12'.

LONGANICO, c. de la Morea, en la prov. de Elis, á la emb. del Alpheo, sobre las ruinas de la ant. Pisa, á 12 leg. S. de Patrás; lat. N. 37° 54', long. E. 19° 51'.

LONGARES, v. de Esp., prov. de Aragon, á 6 leg. de Zaragoza. Pob. 1,196 hab.

LONGAS, v. de Esp., en Aragon, á 4 leg. de Sos. Pob. 544 hab.

LONGAVI, pico de los Andes, en Chile, que se dice se halla á 20,000 pies sobre el nivel del mar; lat. S. 55° 50'.

LONG-BAY, bahia de la América sept. que se extiende á lo largo de la costa de la Carolina mer. y sept. entre el cabo Fear y la emb. del Great-Pede, en Grande Redi.

LONGEPierre, v. de Fr., en el Saona y Loira, á 5 leg. N.-E. de Verdun del Doubs.

LONGERI, lug. del Congo, en el Afr., notable por la sepultura de los reyes del reino.

LONGEVILLE, 2 v. de Fr., una en el Meuse, y otra en el Alto Marne.

LONGFORD, cond. de Irl., en Leinster, que linda por N. con los de Leitrim y Cavan, por E. y S. con el de Westmeath, y por O. con el Rosecommon, del que lo separa el Shannon. Encierra una superf. de 35 leg. cuad. y 50,000 hab. de pob. El terreno es rico y en general llano, se extrae de él mucho cáñamo, y hay fabr. de lencería. — C. y cap. del cond., sit. sobre el Camlin, que desagua á corta distancia de ella en el Shannon, á 24 leg. O.-N. de Dublin; lat. N. 52° 42', long. O. 10° 5'.

LONG-ISLAND, isla de Nueva York, que se halla en los 40° 50' de lat. N., y entre los 69° 40', y 71° 40' de long. O. Extiéndese desde Nueva York, en una direccion or., en un espacio de unas 57 leg. de largo y 4 de ancho. Se divide en 5 cond., que son el del Rey, en de la Reina y el de Suffolk, y su principal p. es Sag. Tiene suelo que es propio para la agricultura, y abundante en pastos y bosques. Pob. 48,751 hab. — Isla de unas 15 leg. de circunf., sit. de la otra parte de la Nueva Guinea, en el océano Pacif.

LONG-ISLAND-SOUND, gr. golfo de la Amér. sept., que tiene unas 57 leg. de largo sobre 1 á 10 de ancho, y se extiende á lo largo del Long-Island, que lo separa del Connecticut. Comunica por dos lados con el Océano, y la navegacion en él es cómoda y segura.

LONGJUMEAU, v. de Fr., en el Sena y Dise, sobre el Ivette, á 4 leg. S.-O. de Paris.

LONG-LOCH, v. *Loung-Loch*.

LONG-MEADON, v. del Massachusetts, en los Est. Unid., en el cond. de Connecticut, sobre la ribera or. del Connecticut, á 1 leg. S. de Springfield.

LONG-NANG ó LONG-NANG-FOU, c. de 1ª clase de la China, en la prov. de Setchuen, sobre el Mouqua, á 292 leg. S.-O. de Pekin; lat. N. 32° 22', long. E. 101° 58'.

LONG-NOSE (*Larga Nariz*), cabo sobre la costa or. de la Nueva Hol., en el océano Pacíf. mer.; lat. S. 56° 6', long. E. 148° 5'.

LONGNY, peq. c. de Fr., en el Orne; con molinos de papel y ferrerías; á 13 leg. de Alençon.

LONGOBUCO, v. del rei. de Nápoles, en el centro de la Calab. citer., con minas de plata y mercurio.

LONGORIBO, r. de la prov. de Todos Santos, en el Brasil, que desagua en el océano Atl., enfrente de Toponieu.

LONGOSARDO, peq. c. sobre la costa sept. de la isla de Cerdeña, en el Mediter., con una ciudadela.

LONGOTOMA, r. de la prov. de Copiapo, en Chile, con un estab. en sus orillas, que desagua en el océano Pacíf. mer.; lat. S. 51° 5'.

LONGPENDU, estanque de Fr., en el Maine y Loira, á 2 leg. de Moneenis.

LONGPORT, lug. de Ingl., en Staffordshire, cerca de New-Castle, con fábr. de vidrio consid.

LONGS-CHAMPS, v. de Fr., en el Alto Sarne, á 5 leg. S. de Langres.

LONG-SOURD, p. de la costa de la Noruega, que es cómodo y seguro, y está á 13 leg. N.-N.-E. de la isla de Joffer.

LONGTOWN, peq. c. de Ingl., sit. en la parte sept. del Cumberland, cerea de las montañas de Escocia, en un delicioso territ., sobre el Esk, con un p. Pop. 1,527 hab.; lat. N. 55° 1', long. O. 5° 18'.

LONGUE, v. de Fr., en el Maine y Loira, en las confl. de los r. Latant y Authion, á 3 leg. N. de Saumur.

LONGUEVAL, v. de Fr., en el Somme, á 6 leg. N.-O. de Peronne.

LONGUEVILLE, v. de Fr., en el Sena Infer., á 4 leg. S.-O. de Dieppe.

LONGUYON, peq. c. de Fr., en el Mo-

sela, con fábr. de fusiles, ferrerías, etc.; á 19 1/2 leg. de Metz. Pop. 1,922 hab.

LONGWY, peq. c. de Fr., en el Mosela, en una altura defendida por buenas fortificaciones, y en general bien edificada; con fábr. de paños, sombreros, loza, papel y punto; á 15 leg. N.-O. de Metz. Pop. 2,100 hab.; lat. N. 49° 31', long. E. 5° 26'.

LONIGO, peq. c. del rei. Lomb. Ven., sobre el Ona, á 6 leg. E.-S.-E. de Verona.

LONLAY, 2 v. de Fr., una en el Charenta Infer. y otra en el Orne.

LONNEKER, v. del rei. de los Países Bajos, en Over-Issel, á 3 leg. E. de Deventer.

LONSAC, v. de Fr., en el Charenta, á 5 leg. S.-O. de Cognac.

LONSIR, c. del Guzerate, en el Ind., á 6 leg. de Wankanir.

LONS-LE-SAULNIER, c. de Fr., cap. de prefect. del depart. del Jura, sit. sobre el Solvan, con contornos fértiles en vinos, etc., aguas miner. y canteras de mármol negro. Pop. 8,000 hab.; á 105 leg. S.-E. de Paris; lat. N. 46° 56', long. E. 5° 15'.

LONTAR-PULO, isla del mar de las Ind., separada de la península de Malaca por un peq. estrecho, cuyos hab. viven de la pesca.

LONTOR ó LANTOUR, una de las islas Banda, en el mar de las Ind., con un fuerte y baterías holandesas.

LONTOU, lug. del rei. y á 25 leg. S.-E. de Gallam, en el Africa, sobre el Senegal.

LONYN, c. de 2ª clase de la prov. de Quang-Si, en la China; lat. N. 22° 57', long. E. 104° 19'.

LGO, 2 v. de la Flandes occid., en los Países Bajos.

LOO-CHRISTY, v. de la Flandes or., en los Países Bajos, con fábr. de paños, telas de lana, lienzos, etc.; á 2 leg. N.-E. de Gante. Pop. 5,100 hab.

LOOKOUT, cabo de la costa de la Carolina sept., en los Est. Unid.; lat. N. 54° 50'.

LOOZ ó BORCHLOEN, peq. c. de la prov. de Limbourg, en los Países Bajos, á 5 leg. N.-N.-O. de Licja. Pop. 1,500 hab.; lat. N. 50° 48', long. E. 5°.

LOP, lago del inter. del Asia, con una e. del mismo nombre en sus orillas.

LOPATKA, cabo de la Rus. asiát., que forma la punta mer. del Kamtschatka; lat. N. 51°, long. E. 154° 22'.

LOPERA, v. de Esp., prov. de Jaen, á 5 leg. de Andujar. Pop. 2,016 hab.

LOPORZANO, lug. de Esp., en Aragon, á 1 1/2 leg. E.-N.-E. de Huesca. Pop. 405 hab.

LOR, r. de Esp., en Galicia.

LORA DEL RIO, v. de Esp., prov. y á 9 leg. de Sevilla, sit. en la falda de Sierra Morena. Pop. 5,000 hab.

LORA JUNTO Á ESTEPA, lug. de Esp., prov. y á 18 leg. de Sevilla. Pob. 675 hab.

LORANCA DEL CAMPO, v. de Esp., prov. de Cuenca, á 1 leg. de Huete. Pob. 655 hab.

LORANCA DE TAJUÑA, v. de Esp., prov. y á 4 leg. de Guadalajara. Pob. 1,415 hab.

LORBUS, ant. e. de la reg. y á 60 leguas S.-O. de Tunes, en Afr., en una llanura fértil en trigo; lat. N. 35° 35', long. E. 26° 55'.

LORCA, ant. c. de Esp., prov. y á 16 leg. S.-O. de Murcia, sobre un riachuelo que llaman Sangonera, con campiña abundante de aceite, trigo, cebada y regaladismas frutas, aunque falta de aguas. Hay en ella fáb. de salitre, platos y otras obras de alfarería común, y sus hab. son casi todos agricultores. Pob. 40,506 hab.; lat. N. 57° 40', long. O. 5° 42'.

LORCA, lug. de Esp., en Navarra, á 2 leg. O. de Estella. Pob. 210 hab.

LORCHI, LORICHI ó LAURACH, nombre de 5 peq. e., 1 en la Alta Austria, otra en el Wurtemberg y la 5ª á 7 leg. O.-N.-O. de Mayena, en Fr.

LORCHIA, v. de Esp., prov. de Valencia, á 5 leg. de Alcoy. Pob. 888 hab.

LORDELO, v. de Port., prov. de Tras os Montes, á 1/2 leg. O. de la cap. Pob. 580 hab.

LORD-HOWE'S GROUP, grupo de peq. islas, en número de 52, del mar Pacif., descubiertas en 1791 por Hunter. Sus hab. son de color aceitunado, y se pintan, y es todo lo que se sabe de ellos; lat. S. 5° 50', long. E. 157° 4'.

LORENA, ant. prov. de Fr., que en el día forma los depart. del Meuse, Meurthe, Mosela y Vosges.

LORENZANA (Sn. Vicente de), e. de la prov. y á 20 leg. de Guatemala, en la Amér. mer. — V. de Esp., prov. y á 1 1/2 leg. de Leon. Pob. 246 hab. — V. de Esp., en Galicia, prov. de Mondoñedo. Poblacion 2,872 hab.

LORENZO (Sn.), r. caudaloso de la Amér. sept., que nace en el lago Ontario, lleva al principio los nombres de Iroqui, Niagara, Estrecho y Sn. Clair, y despues de haber atravesado una parte del Canadá desemboca en el océano Atlántico, al cabo de una carrera de 290 leg. Contiene un gr. número de islas; tiene muchos afl. y 50 leg. de ancho en su embocadura. — (*el golfo de Sn.*), le forma el r. de su nombre; está sit. entre la isla de Terra Nova, el Labrador, el Nuevo Brunswick y la isla de Cabo Breton, y comunica con el océano Atlántico por 5 emb. — Bahía que se halla entre el cabo Este y el golfo Anodir, cerca del estrecho de Bering,

y separa el Asia de las Amér. — Cabo sobre la costa del Perú, al N. del golfo de Guayaquil; lat. S. 1°, long. O. 85° 58'. — Punta Lomas sept. de la Granada, en las Antillas. — Isla sobre la costa del Perú, al N. de Morsolar, á 2 leg. O. del cabo Callao. — Isla de la costa N.-E. del Asia; lat. N. 65° 47', long. E. 147° 5'. — C. de la Nueva Vizcaya, en Méjico, con contornos que abundan en uva y frutas. Pob. 500 hab. — Establec. de Buenos Ayres, en la Amér. mer., sobre un brazo del Piroting; lat. S. 28° 27', long. O. 57° 8'. — R. del mismo país, que corre al S.-S. E., y desagua en el de la Plata. — V. de la Est. Pontif., en Italia, á 1 leg. O.-N.-O. de Bolsena. — Nombre de 3 lug. de Fr., uno en el Gard, con agnas miner., otro en Deu: Sevres, y el 3º en el Ardeche, con aguas miner. — *de las Aguas*, v. de Fr., en el Loire — *de Borrucas*, c. de la prov. de Costa Rica en Méjico, á 27 leg. S. de Cartago; lat. N. 14', long. O. 86° 26'. — *de Arce*, v. de Fr. en el Gironda. — *de Aubetere*, otra de id., en el Indro y Loira. — *de Aigousse*, otra de id. en el Herault. — *de la Cabrerisse*, otra de id. en el Aude. — *les-Chalons*, otra de id., en Saona y Loira, sit. en una isla del Saona. — *de Chamoussel*, otra de id., en el Rodano. — *de Sn. Emitio*, lug. de Fr., en el Gironde que comer. en excelentes vinos. — *sur Gaure*, v. de Fr., en el Alto Viena. — *Grandvaux*, otra de id., en el Jura. — *de Macons*, otra de id., en el Ain, enfrente Macon, en la orilla izquierda del Saona. — *de la Mancha*, peq. c. de Fr., en los Pirineos Or., con fab. de paños, minas de hierfundición de balas de cañon, etc., á 11 l. S.-E. de Perpiñan. — *del Mediodia*, v. de Fr. en el Gironda. — *de los Moros*, otra de id., en el Isere. — *sur Othain*, otra de id., en Meuse. — *de la Plana*, otra de id., en el Maine y Loira. — *del Puente*, lug. de Fr., en Isere. — *del Salence*, otra de id., en los Pirineos Or. — *del Var*, otra de id., en el Var con excelentes vinos.

LOREO, c. de la prov. de Rovigo, en rei. Lomb. Ven., á 2 leg. E. de Adria.

LORETO, c. de los Est. Pontif., en Italia, cerca del confl. del Musone en el mar Adriático, en una eminencia, que por todos lados tiene vistas agradables. Está rodeada de muros y un foso defendidos por torreon y es célebre por la Santa Casa, ó la casa habitó la Virgen, y que los ángeles, en su traslado de la Galilea á la Dalmacia de esta á Loreto. Encierra la Santa Casa estatua de la Virgen guarnecida de joyas preciosas, que los Franceses trajeron á Paris en 1797, y la volvieron en 1802. Pob. 6,000 hab., á 5 leg. S.-S. de Ancona, y 47 N.-N.-O. de Roma; lat. N. 45° 27', long. E. 11° 15'. — Estal de la república de Buenos Ayres, e

Amér. mer., sobre la orilla or. del río Parana; lat. S. 27° 19', long. O. 57° 54'. — Peq. c. de la California, en la Amér. sept., princ. establec. de los misioneros en estos países, á 560 leg. N.-O. de Méjico. — *la Joren*, lug. del Bajo Canadá, en la Amér. sept., habitado por unos 250 descendientes de los Hurones; á 4 leg. de Quebec.

LORÉZ EL ROUAGE, v. de Fr., en el Sena y Marna, á 5 leg. y 1/2 E. de Nemours.

LORGNES, peq. c. de Fr., en el Var, á 2 1/2 leg. S.-O. de Draguignan.

LORICA (Sta. Cruz de), c. de la Amér. mer., en la prov. de Cartagena, en el nuevo rei. de Granada.

LORIENT, c. marít. de Fr., en Morbihan, cap. de subprefec., situada en el fondo de la bahía de St. Luis y bien edificada, con calles anchas y regulares, y un p. capaz, seguro y de fácil entrada. Pob. 20,000 hab., á 15 leg. O.-N. de Vannes; lat. N. 47° 45', long. O. 5° 41'.

LORIGUILLA, lug. de Esp., prov. y á 6 leg. de Valencia. Pob. 500 hab.

LORIOU, peq. c. de Fr., en el Drome, que com. en pieles, y tiene fábr. de seda; á 6 leg. S. de Valencia.

LORME, peq. c. de Fr., en el Nievre, que com. en maderas; á 17 leg. de Nevers.

LORN, distr. de Escocia, que forma la parte sept. del Argyleshire.

LORONA. V. *Lourouv*.

LORQUI, v. de Esp., prov. de Murcia, sit. en una llanura, cerca del r. Segura, á 5 leg. de Murcia. Pob. 685 hab.

LORQUIN, v. de Fr., en el Meurthe, con fábr. de curtidos; á 2 leg. S.-O. de Sarrebourg.

LORRIS, peq. c. de Fr., en Loiret, á 12 leg. E. de Orleans.

LORSCH ó LAURISHEIM, peq. c. del r. duc. de Hesse-Darmstadt, en Alem., á 6 leg. E. de Worms.

LOSA (la), lug. de Esp., prov. y á 2 leg. de Segovia. Pob. 546 hab. — *del Arzobispo*, lug. de Esp., prov. y á 8 leg. de Valencia. Pob. 820 hab.

LOS ÁLAMOS, c. consid. de la prov. de Sonora, en Méjico, entre el r. del Fuerte y el r. Mayo. Pob. 7,000 hab.

LOSAR, lug. de Esp., prov. y á 11 leg. de Salamanca, á corta distancia del Tormes. Pob. 551 hab. — (*el*), v. de Esp., prov. de Extremadura, á 9 leg. de Plasencia. Pob. 1,000 hab.

LOSCOS, lug. de Esp., en Aragon, á 7 leg. de Daroca. Pob. 466 hab.

LOSE-CREEK, r. del Kenctuky, en los Est. Unid., que desagua en el Ohio.

LOS ESTEROSBAY, bahía sobre la cos-

ta de la nueva California, en la Amér. sept.; lat. N. 55° 51'.

LOSLAU, peq. c. de la reg. de Opper, en Prusia, á 4 leg. S.-E. de Ratibor.

LOSSOUTZ, peq. c. de Hungría, cap. del cond. de Neograd, á 14 leg. S.-E. de Altsohl. Pob. 2,800 hab.

LOSS. V. *Looz*.

LOSSIE, río de Escocia, que atraviesa la c. de Elgin, y desagua en el mar en Lossiemouth.

LOSSIEMOUTH, lug. marít. de Escocia, en Murrayshire, sit. á la emb. del Lassie, á 2 1/2 leg. de Elgin.

LOSSIN (Gr.), c. de la isla de Chesso, en el mar Adriático, en el golfo de Quarnero. — La peq. Lossin está sit. á 1/4 de leg. de la grande.

LOSSNITZ, peq. c. del cent. de Erzegebirge, en Sajonia, sobre una colina, á 20 leg. S.-O. de Dresde; lat. N. 50° 52', long. E. 10° 17'.

LOSTWITHEL, v. de Ing^l., en Cornualla, sobre el Fowey, á 96 leg. O.-S. O. de Londres.

LOSVA, r. de la Rus. asiát., en el gob. de Tobolsk, que atraviesa el distrito de Beresov, y desagua en el Sosva, despues de un curso de 60 leg.

LOT (el), r. de Fr., que nace mas abajo de Mende, en Lozere, pasa por Entraigues, donde empieza á ser navegable, y desagua en el Garona, en Aiguillon.

LOT (el depart. del). Se compone de la parte sept. de la Guiena, llamada Quercy, en Fr. Debe su nombre al Lot, que lo riega, y confina al N. con el depart. del Correze, al E. con los del Cantal y el Aveiron, al S. con el del Tarn y Garona, y al O. con los del Bordoña y del Lot y Garona. Encierra una superf. de 576 leg. cuad., y una pob. de 275,296 hab. Tiene por cap. de prefect. á Cahors, y comprende las subprefect. de Figeac y Gourdon. El terreno es fértil; le riegan el Lot, el Bordoña, el Aveiron, y dá toda suerte de granos, vino, frutas, azafrañ, etc. Abunda en caza, pesca y carneros, cuya lana es muy fina, posee fábr. de telas de seda y lana, ratinas, sargas, medias, lienzos, papel, y hace un com. considerable.

LOT Y GARONA (el depart. del). Se halla formado por el Agenois, en Fr. Toma su nombre de los dos r. Lot y Garona, que lo bañan, y linda al N. con el depart. del Lot, al E. con el de Tarn, al S. con el del Alto Garona, y al O. con los de las Landas y el de la Gironda. Tiene por cap. de prefect. á Agen, y comprende la subprefect. de Marmande, Nérac y Villanueva de Agen. Encierra una superf. de 509 leg. cuad., y una pob. de 550,121 hab. Una parte de este depart. es estéril y está inculto; pero á lo

largo de los r. es fértil, y se coge toda clase de granos, frutas, vino, cáñamo, lino y tabaco. Cria mucho ganado, posee minas de hierro, ferrerías, canteras de yeso, cordelerías, fábr. de lonas, sargas, loza y curtidos, y com. en maderas, tabaco, resina, etc.; contribuyendo principalmente á su riqueza el alcornoque y el ciruelo.

LOTHIAN, territ. consid. de Escocia, dividido en 5 cond., á saber: el Edinburghshire, el Haddingtonshire y el Linlithgowshire.

LOUBES (Sn.), v. de Fr., en el Gironda, á 3 leg. N.-E. de Burdeos.

LOUCHOU, **LEWCHEN**, **LIQUEO** ó **LICOUKIOU**, grupo de islas del océano Pacif. sept., que se halla al S. del Japon, y á 160 ó 200 leg. al E. de la China. Son en número de 56; pero ninguna consid., y la de la gr. Louchou es la única donde se ha permitido la entrada á los Europeos; la cual tiene 20 leg. de largo y de 5 á 6 de ancho. Favorecido este país por un clima tan benigno, que no se conoce en él ni el frio rigoroso del invierno, ni los calores excesivos del verano, bañado por un crecido número de r. y arroyos que bajan de las mont. del inter. fecundizan en todas partes el territorio, que presenta una porcion de sitios encantadores: si dámos crédito á las relaciones de los viajeros que lo han visitado, ofrece sin contradiccion una de las mansiones mas agradables de la tierra. La agricultura se halla en un estado florec., y el suelo produce principalmente arroz, frutas y legumbres de un gusto exquisito; cria animales domésticos de una especie peq., excepto las aves, y ninguno salvaje. Louchou tiene muy buenos p., entre otros el de Napakiang, que pasa por super. al de Puerto Mahon, en la isla de Menorca. Sus hab. no tienen mas que unos 5 pies de alto, pero son fuertes, robustos, y se semejan á los de Coreo por sus facciones, y á los Españoles y Portugueses por el cutis. Son industriuosos y hospitalarios, están dotados de prendas apreciables, les está prohibida la poligamia, y no conocen el uso de la moneda. A ejemplo de los Chinos evitan toda comunicacion con los extrangeros, y su cap. es Kintching.

LOUCOUMIS (los), pueblo del inter. de la Guinea, en Afr., cuyo país abunda en seda, algodón, añil, etc.

LOUDD, lug. de la Palestina, en Siria, á 5 leg. S.-E. de Jaffa.

LOUDE, v. de Fr., en el Alto Loira, á 3 leg. N.-O. del Puy.

LOUDEAC, peq. c. de Fr., en las Costas del Norte, cap. de subprefect., que comer. en hilos, y tiene fábr. de lienzos, ferrerías y minas de hierro. Pobl. 6,400 hab.; á 11 leg. S. de Sn. Brioux.

LOUDON, cond. de la Virginia, en los

Est. Unid., sobre el Potomack, que tiene 21,558 hab. de pobl., y por cap. á Leesburg.

LOUDUN, ant. c. de Fr., en Viena, cap. de subprefect., sit. en una mont. Posee fábr. de lienzos, encajes, sargas, curtidos, etc., y comerc. en trigo, vinos blancos, aguardientes, cueros, cera, miel, lino, cáñamo, frutas secas, etc., y fue en esta c. donde el presbítero Urbano Grandier fue condenado á ser quemado vivo por hechicero, por una comision de clérigos vendidas al cardenal de Richelieu, contra quien el dicho Grandier compuso una cancion. Pobl. 5,100 hab., á 15 leg. N.-N.-O. de Potiers; lat. N. 47° 2', long. O. 2° 15'.

LOUDUN, v. de Fr., en el Gard, á 1 leg. S.-E. de Bagnols.

LOUE, v. de Fr., en el Sarthe, sobre el Vaugre, á 7 leg. O. de Mans.

LOUER, c. del Dowlatabad, en el Ind., sobre el Girah; lat. N. 20° 25', long. E. 72° 7'.

LOUERRE, v. de Fr., en el Maine y Loira, á 3 leg. O. de Saumur.

LOUGH-BOROUGH, peq. c. de Ingl., en Leicestershire, sit. sobre el Soar; con hilanderías de algodón, fábr. de medias y com. de carbon. Pobl. 5,400 hab.; á 45 leg. N.-O. de Londres.

LOUGH-BRICKLAND, peq. c. de Irl., en el cond. de Down, á 24 leg. N. de Dublin.

LOUGH-DERG, lago de Irl., en el cond. de Donegal.

LOUGH-FOYLE, lago de Irl., en el cond. de Derry, con un buen p.

LOUGH-HOR, lug. de Ingl., en el princip. de Gales, sobre un r. de su nombre, á 8 leg. O. de Londres.

LOUGH-KAY, hermoso lago de Irl., en el cond. de Connaught, donde hay muchas islas.

LOUGH-LEE, lago de Irl., en el cond. de Cork, que contiene 5 peq. islas y es muy abundante en pesca.

LOUGH-NEAGH, lago de Irl., y uno de los mayores de la Eur., sit. entre los cond. de Antrim, Armagnac, Down y Derry. Tiene 8 leg. de largo sobre 6 de ancho, y sus aguas tienen la virtud de petrificar, y la propiedad de curar muchas enfermedades.

LOUGH-REA, peq. c. de Irl., en el cond. y á 5 leg. S.-O. de Galway, sit. en una elevacion, cerca de un lago del mismo nombre.

LOUGH-REEF, lago de Irl., que se halla entre los cond. de Long-Ford y West Meath, y le forma el Shannon.

LOUGH-SHELLIN, lago de Irl., en el West-Meath.

LOUGH-STRANGFORT, lago ó brazo de mar, en Irl., en el cond. de Down, qu

tiene unas 7 leg. de largo sobre 2 de ancho, y encierra 54 islas.

LOUGRES, lug. de Fr., en el Alto Rhin, con una fuente de agua medicinal, que llaman la Fuente Santa; á 2 leg. de Montbeliard.

LOUHANS, pequeña c. de Fr., en el Saona y Loira, cap. de subprefect., con fábr. de telas, lienzos, ferrerías y martinetes. Pob. 5,000 hab.; á 14 leg. N.-E. de Macon.

LOUIN, v. de Fr., en Deux-Sevres, á 8 leg. N.-O. de Poitiers.

LOUK, c. del gob. y á 27 leg. S.-E. de Kostroma, en la Rus. eur.; lat. N. 56° 35', long. E. 40° 50'.

LOUKIANG, rio del imp. Birman, en Asia, que atraviesa la prov. de Ava y desagua en el mar de las Indias, en el golfo de Martaban.

LOUKOCOCANOV, c. del gob. y á 6 leg. S. de Nijnci-Novgorod, en la Rus. eur.

LOUKOUT, cabo de la Amér. mer.; lat. S. 48° 24', long. O. 68° 29'.

LOULAY, v. de Fr., en el Charenta Infer., á 5 leg. de Sn. Juan de Angely.

LOULE, v. amurallada de la prov. de Algarve, en Portugal, sobre un rio de su nombre, á 4 leg. N. de Faro; lat. N. 37° 8', long. O. 10° 14'. Pob. 8,250 hab.

LOU-LEANG, c. de 2ª clase de la prov. de Yun-Nan, en la China; lat. N. 25° 6', long. E. 101°.

LOUN-GAN-FOU, c. de 1ª clase de la China, en la prov. de Chan-Si, sit. en el nacimiento del Quey-Ho; lat. N. 31° 48', long. E. 114° 36'.

LOUNGH (*Loch*), brazo de mar de Escocia, en Argyleshire, que tiene unas 5 leg. de largo sobre 1/4 de ancho, y está entre el Loch-Fyne y el Loch-Lomond.

LOUNGH, c. del imp. Birman. en As., sit. sobre la ribera or. del Irraouaddy. Hace un com. consid. y posee hermosos templos; lat. N. 19° 41', long. E. 89° 35'.

LOUNG-NAN, c. de 2ª clase de la China, en la prov. de Kiang-Nan; lat. N. 31° 48', long. E. 115° 14'.

LOUPAN, c. de 2ª clase de la prov. de Yun-Nan, en la China; lat. N. 24° 50', long. E. 100° 40'.

LOUPIAN, v. de Fr., en el Herault, sobre el estanque de Than, á 4 leg. N.-E. de Agde.

LOUPPE (la), v. de Fr., en el Eure y Loir, á 5 leg. N.-E. de Nogent-le-Rotrou.

LOURDES, peq. c. de Fr., en los Altos Pirineos, sit. en una roca, sobre el Gave de Pau. Comercia en granos, ganado y caballos, y tiene fábr. de lienzos finos, estopas, respones y pañuelos; á 5 leg. de Tarbes; lat. N. 43° 8', long. O. 2° 22'.

LOURICAL, c. de Portugal, á 2 leg. N. de Leivia.

LOURIÑAN, v. de Port., prov. de Extrem., á 3 leg. N. de Torres Vedras y 1 E. de la costa occid., en el camino de Peniche. Pob. 2,400 hab.

LOURISTAN, territ. montuoso de Persia, que comprende la parte mas fértil del Irak. Bañañla una infinidad de rios, abunda en pastos y tiene por cap. á Corumabad.

LOURO, peq. c. de la Albania, en la Turq. eur., sobre un r. del mismo nombre, á 5 leg. O.-S. de Arta. — R. de Esp., en Galicia.

LOUROUX, v. de Fr., en el Main y Loira, á 6 leg. O. de Angers.

LOUROUX-BOTTÉREAU, v. de Fr., en el Loira Infer., á 5 leg. E. de Nantes.

LOURY, v. de Fr., en Loiret, á 2 leg. de Nenville-aux-Bois.

LOUSAA, v. de Port., prov. de la Beira, á 4 1/2 leg. E.-S.-E. de Coimbra. Pob. 5,200 habit.

LOUTH, cond. marít. de Irl., en Leinster, limitado por el cond. de Armagh y la bahía de Carlingford, el canal de Sn. Jorge y el cond. de Meath. Este cond., el mas peq. de Irl., tiene terreno muy fértil y delicioso, 57,000 hab. de pob. y por cap. á Drogheda. — C. del cond., que está á 2 leg. S.-O. de Dundalk.

LOUTH, c. de Ingl., en Lincolnshire, sobre el Lud, con un canal que comunica con el mar del Norte. Está bien edificada y encierra muchos bellos edificios. El aire es muy sano. Tiene manufac. de tapicería, cobertores y fábr. de jabon y papel; á 60 leg. N. de Londres. Pob. 4,761 hab.; lat. N. 55° 22', long. O. 2° 19'.

LOUVAIN, c. consid. del Brabante mer., en los Países Bajos, sit. sobre el Dyle y el canal de su nombre, con una universidad célebre fundada en 1420, cervecerías muy nombradas, rafinerías de azúcar y fábr. de paños, lienzos, encajes, aceite de nabina silvestre y de colza. Pob. de 22 á 25,000 hab.; á 5 leg. E.-N. de Bruselas; lat. N. 50° 55', long. E. 2° 21'.

LOUVAINE, v. de Fr., en el Maine y Loira, á 7 leg. N.-O. de Angers.

LOUVEIGNE, v. de la prov. y á 4 leg. S.-E. de Lieja. en los Países Bajos.

LOUVIERS, c. de Fr., en el Eure, cap. de subprefect., sit. en una fértil llanura, con fábr. consid. de paños muy estimados, siamesas, mahones, curtidos, tintes, papel, hilenderías de algodón y lavaderos, etc. Pob. 8,000 hab.; á 6 leg. S. de Evreux; lat. N. 49° 10', long. O. 1° 14'.

LOUVIGNÉ DEL DESIERTO, peq. c. de Fr., en el Ille y Vilaine, á 4 leg. N.-E. de Fougères.

LOUVIGNÉ EN BAIN, v. de Fr., en el Ille y Vilaine, á 4 leg. S.-E. de Vitré.

LOUVIGNER, v. de Fr., en las Landas, á 4 leg. N. de Lescar.

LOUVIGNY ó LOUVIGNÉ, v. de Fr., en el Mayena, á 2 1/2 leg. E. de Laval.

LOUVO, c. consid. del rei. y á 20 leg. N. de Siam, sit. en un delicioso llano donde el rey pásala parte del estío.

LOUVOIS, v. de Fr., en el Marne, con un bello palacio, á 5 leg. S. de Rheims.

LOUVRES, v. de Fr., en el Sena y Oise, con fabr. de blondas y encajes; á 6 leg. N.-E. de Paris.

LOUY, c. de 2ª clase de la prov. de Quang-Tong, en la China; lat. N. 20° 51', long. E. 107° 2'.

LOUZA, peq. c. de la Beira, en Portugal, á 7 leg. E.-S. de Coimbra. Pob. 2,600 hab.

LOUZY, v. de Fr., en Deux Sevres, á 2 leg. de Thouars.

LOVATOVA, c. sobre la costa or. de la isla de Flores, una de los Azores.

LOVENDEGHEN, peq. c. de los Países Bajos, á 2 leg. N.-O. de Gante.

LOVENICH, peq. c. de la reg. de Cleves-Berg, en Prusia, á 2 leg. O. de Colonia.

LOVERE, peq. c. del rei. Lomb. Ven., á 6 leg. N. de Isco.

LOVTZOVA, peq. c. del gob. de Irkoutsk, en la Rus. asiát., á 6 leg. N.-E. de Verknoi-Oudinsk.

LOWAME, r. consid. del Mekran, en Persia, cuyas orillas estan muy pobladas, á 20 leg. O. de Bayla.

LOWASHAN, prov. del imp. Birman, en Asia, que se halla entre los 22° y 24° de lat. N., y confina al E. con el rei. de Laos y al O. con la China, y la atraviesa el Lou-Kiang.

LOWERTZ, v. del cant. y á 2 leg. O.-N. de Schwitz, sit. sobre un lago de su nombre.

LOWESTOFT. V. *Lestoff*.

LOWHAERAH, lug. de la reg. y á 18 leg. E.-N.-E. de Tunez, en Africa.

LOWICZ, peq. c. de Polonia, en el palat. de Masovia, sobre el Bsura, con un palacio; á 17 leg. O. de Varsovia. Pob. 3,400 hab.; lat. N. 51° 57', long. E. 37° 36'.

LOWOSITZ ó LOBOSITZ, peq. c. del circ. y á 2 leg. O.-S.-O. de Leutmeritz, en Bohemia, sobre el Elba, donde los Sajones y Polacos fueron batidos por los Prusianos en 1756.

LOWVILLE, lug. de Nueva York, en los Est. Unid., en el cond. de Lewis, á 66 leg. de Albany.

LOWYAH, c. del Bahar, en el Ind.; lat. N. 26° 36', long. E. 82° 30'.

LOYES, v. de Fr., en el Ain, á 1 leg. de Meximieux.

LOYOLA, c. de la prov. de Jaen de Bramoros, en Quito, sobre el rio Veriel, á 5 leg. S.-E. de Valladolid; lat. S. 4° 45'. — (*Sn. Ignacio de*), cél. edificio, donde nació Sn. Ignacio, fundador de los Jesuitas en Esp., en la prov. de Guipúzcoa, entre Aspetia y Azcoitia. — (*Sn. Luis de*), c. de la prov. de Cuyo, en la república de Buenos Ayres, á 70 leg. S.-E. de Mendoza; lat. S. 35° 18', long. O. 68° 4'.

LOYTZ, c. de la reg. y á 9 leg. de Stralsund, en Prusia, sobre el Kene.

LOZAY, v. de Fr., en el Charenta Infer., á 7 leg. N.-E. de Saintes.

LOZE, r. del Congo, en Afr., que desemboca en el océano Atl.; lat. S. 7° 55'.

LOZERE, peq. cordillera de mont. de Fr., sit. entre Mende y Uzès, donde el Lot y el Garona tienen su nacimiento.

LOZERE (el depart. del). Se compone de la parte N.-E. del Languedoc, en Fr., llamada Gévaudan. Toma su nombre de la cordillera de mont. de que se ha hecho mención, y confina al N. con los depart. del Alto Loira y el Cantal, al E. con el del Ardeche, al S. con el del Gard, y al O. con el Aveiron. Encierra una superf. de 75 leg. cuad., y una pob. de 133,934 hab. Su cap. de prefect. es Mende, y comprende las subprefect. de Marvejols y Florac. Bñanle el Lot, el Gard, el Tarn y el Alhier, y el terreno es montuoso y poco fértil, pero se coge en él centeno, un poco de cebada y avena, y muchas castañas, así como patatas, cáñamo, seda y tabaco. Abunda en pastos y bosques de abetos y hayas, y tiene minas de hierro, plomo, cobre, plata, etc.

LOZOYA, v. de Esp., prov. y á 5 leg. de Segovia. Pob. 516 hab. — R. de Esp., que nace en el p. de Peñalara, cerca del sitio real de Sn. Ildelfonso, y desemboca en el Jarama, al N. de Uceda, prov. de Guadalajara.

LOZOYUELA, lug. de Esp., prov. y á 8 leg. de Guadalajara. Pob. 632 hab.

LOZZOLO, v. del Piamonte, en la prov. de Vercelli, sobre la mont. de Lojenda.

LU, v. del Piamonte, en el duc. de Monferrato, á 4 leg. O. de Alejandria. Pob. 2,700 hab.

LU, c. de 2ª clase de la prov. de Chang-Tong, en la China; lat. N. 35° 36', long. E. 116° 40'.

LUA, peq. p. de la prov. de Oman, en Arabia, á 4 leg. N. de Sohar.

LUABO, r. del Afr. occid., uno de los brazos del Zcmbeze.

LUANCO, v. y p. de mar de Asturias, en Esp., á 9 leg. de Oviedo. Pob. 1,887 hab.

LUARCA, v. de Esp., prov. de Asturias, á 5 leg. de Navia. Pob. 2,307 hab.

LUARD (el), v. de Fr., en el Sarthe, á 3 leg. S. de la Ferté-Bernard.

LUBAD, c. del gob. de Volhinia, en la Rus. eur. Pob. 5,500 hab.

LUBAU ó LIEBAU, peq. c. de la reg. de Reichenbach, á 12 leg. N.-O. de Glatz.

LUBBEKE, peq. c. de la reg. y á 6 leg. O. de Minden, en Prusia.

LUBBEN ó LUBIO, peq. c. de Prusia, en una isla formada por el Birsteet y el Spree, á 20 leg. S.-S.-E. de Berlin; lat. N. 51° 57', long. E. 11° 25'.

LUBBENAU, peq. c. de la Baja Lusacia, en Sajonia, sobre el Spree, á 23 leg. N. de Dresde; lat. N. 51° 55', long. E. 11° 52'.

LUBEC, isla sñ. en la otra parte de la costa sept. de la isla de Java. Está bien poblada y entretiene relaciones comerciales con Java y Borneo; lat. S. 5° 48', long. E. 110° 25'.

LUBECK ó CUTIN, princ. perten. al ducado de Oldenbourg, que hace parte del Holstein. Riéganle el Schwarte y el Trave, y encierra una pob. de 19,800 hab., 2 c., 1 v. y 76 lug.

LUBECK, c. libre de Alem., y una de las 4 de la confederacion Germánica, en otro tiempo imperial y anseática, fundada en 1140 por Adolfo II, conde de Holstein. Está sit. sobre el Trave, donde vienen á desaguar el St. knitz y el Wackenitz, en general bien edificada. Encierra muchos bellos edificios, calles aseadas y contornos muy agradables, y aunque en tiempos pasados era una de las mas florec. de Alem., ha decaído mucho. Sin embargo todavía su com. es muy consid., ve taja que debe á la bondad de su p. De las diferentes fortificaciones que antes del año 1806 la guarrecian, solo le quedan las murallas, en el dia plantadas de calles de árboles. Posee lonja de mercancias, refinarias de azúcar, manufac. de telas de lana y seda, lonas; fábr. de tabaco, tafletes, jabon, fundicion de campanas y cañones, astillero, etc., y envia un diputado á la dieta. Pob. 40,000 hab.; á 5 1/2 leg. del mar Báltico, 15 N. de Lauenbourg, y 15 N.-E. de Hamburgo; lat. N. 55° 51', long. E. 8° 30'. El territ. inmediato á Lubbeck está á lo largo del Trave, y rodeado por todos lados por un ancho foso ó *landwehr*. Sus rentas ascienden á 5,000,000 de reales. El obispo que reside en ella es luterano, y no ejerce jurisd. alguna en la ciudad ni en su territ.

LUBECK, c. y p. de mar del distr. del Maine, en los Est. Unid., fundada en 1815 en el cond. de Washington, sit. ventajosamente para el com., en una bella península, sobre la ribera occid. de la bahía de Passamaguddy. Está bien edificada y diariamente va en aumento; á 150 leg. E. de Boston.

LUBEN, c. de la reg. y á 5 leg. N. de Liegnitz, sobre el Kallerbach, en Prusia, cap. de un circ. que tiene 22,000 hab. de

pob., y con un palacio y manufac. de paños.

LUBERSAC, v. de Fr., en el Correze, á 8 leg. N.-O. de Brives.

LUBIN, lug. de la Galitcia, en el imp. de Aust., cerca de Lemberg, notable por sus aguas miner.

LUBITZ ó LUPS, peq. c. del Mecklenbourg, en Alem., sobre el Elba, á 12 leg. S.-E. de Schwerin.

LUBLAU ó LUBLOYO, peq. c. del palat. de Zyps, en Hungría, á 6 leg. N.-E. de Kasmarek; lat. N. 49° 15', long. E. 18° 24'.

LUBLIN, palat. del rei. de Polonia, limitado por la Rus., la Galitcia y los palat. de Sendomir, Masovia, etc., que comprende 4 circ., una superf. de 200 leg. cuad., y una pob. de 468,500 hab., y tiene por cap.

LUBLIN, c. sit. sobre el Bistricza, y casi de todos lados rodeada por lagos y pantanos, con un palacio sit. en un peñasco, resid. de un obispo, y una hermosa sinagoga. Poblac. 7,100 hab.; á 55 leg. S.-E. de Varsovia; lat. N. 51° 15', long. E. 20° 10'.

LUBLINITZ (en polaco *Lubensk*), peq. c. de la reg. de Oppeln, en Prusia, á 55 leg. S.-E. de Breslau; lat. N. 51° 14', long. E. 20° 12'.

LUBNY, c. del gob. de Pultava, en la Rus. eur., sobre el Sula, con una escuela de veterinaria y comercio de ganado; á 45 leg. E.-S.-E. de Kiev. Pob. 5,500 hab.; lat. N. 50°, long. E. 54° 40'.

LUBRIN, v. de Esp., prov. de Granada, á 3 leg. de Vera. Pob. 4,766 hab.

LUC (el), v. de Fr., en el Var, que comerc. en castañas; á 7 leg. de Draguignan. — (Sn.), otra de Fr., en el Eure.

LUCA, duc. de Italia, limitado por los duc. de Génova, Toscana, Módena y el mar Mediter., con una superf. de unas 5 1/4 leg. cuad., y una pob. de 157,000 hab. Atraviésanle los Apeninos, báñale el Serchio, y es naturalmente fértil. Está bien cultivado y produce toda especie de granos, bigos, castañas, aceitunas, vino, seda, etc. Este peq. estado, despues de haber en 1799 padecido una mudanza total en su organizacion politica, pasó en 1805 bajo la dominacion de la princesa Elisa, hermana de Napoleon, y casada con el principe Bacciocchi; pero en 1815 el congreso de Viena dió con ciertas reservas este duc. á María Luisa, antigua reina de Etruria é infanta de España. Las rentas de Luca ascienden á 6,000,000 de reales, y sus fuerzas militares consisten en 2 batallones españoles. Dividese en 5 distr., y tiene por cap.

LUCA, c. sobre el Serchio, que está bien edificada y cercada de murallas y fosos, etc., y es resid. de la duquesa y de un arzobispo. Posee una universidad, 2 gr. manuf. de paños y fáb. de telas de lana, seda, algo-

don, etc., y comer. en aceite. Pob. 17,600 hab.; lat. N. 51° 25', long. E. 20° 30'.

LUCALA, r. del rei. de Angola, en el Afr. mer., con una c. de su nombre en sus márgenes, á unas 12 leg. de su emb. en el Coanza, en Massingano.

LUCANAS, prov. del Perú, confinante al N. y N.-O. con la prov. de Castro Virreina, al E. y S.-E. con la de Parma Cochas, al N.-E. con las Villas Huaman y Andalmailas, al S.-O. y al O. con la de Camana. Tiene unas 60 leg. de largo sobre 50 de ancho, y este pais, aunque frio, es fértil. Encierra minas de plata, y tiene por cap. una c. del mismo nombre; lat. S. 14° 58'.

LUCAR, v. de Esp., prov. y á 22 leg. de Granada y 10 del mar. Pob. 1,950 hab.

LUCAR DE BARRAMEDA (Sn.), e. marítima de Esp., sit. en un terreno fértil, con excelentes viñedos, frutas y hortalizas, cerca de la emb. del Guadalquivir en el Océano, con com. de sal, frutas, vinos, aguardientes, etc. Pob. 18,000 hab.; á 15 leg. S.-S.-O. de Sevilla; lat. N. 36° 50', long. O. 8° 36'. — *de Guadiana* (Sn.), c. fuerte de Esp., en Andalucía, sit. sobre una colina, á 50 leg. O. de Sevilla. — *la Mayor* (Sn.), peq. c. del rei. y á 4 leg. O. de Sevilla, en Esp., sobre el Guadiana.

LUCAS, parroquia del Paragnay, en la Amér. mer., sobre la ribera or. del Paraguay, á 2 leg. N.-E. de la Asuncion; lat. S. 25° 15', long. O. 59° 52'.

LUCAS, p. de la prov. de Cinaloa, en la Amér. sept., sobre el golfo de California.

LUCAS (el cabo Sn.), punta la mas mer. de la península de California, en la Amér. sept.; lat. N. 24° 55'.

LUCAY, v. de Fr., en el Indro, á 2 leg. S.-O. de Valenzey. — *le-Chetif*, otra del mismo depart.

LUCAYAS. V. *Bahamas*.

LUCAYNENA DE LAS TORRES, v. de Esp., prov. de Granada, á 4 leg. de Tabernas. Pob. 1,520 hab.

LUGCA, peq. c. del princ. y á 4 leg. N.-O. de Altenbourg, en la Alta Sajonia, con fábr. de telas.

LUGCAW, peq. c. de la reg. de Postdam, á 16 leg. E. de Wittenberg.

LUCE (el Gr.), peq. c. de Fr., en el Sarthe, á 6 leg. del Mans.

LUCE ó GLENLUCE, bahía de Escocia, en Wigtonshire.

LUCEA, p. de mar sobre la costa sept. de la Jamaica, á 6 leg. O. de la bahía de Montego; lat. N. 18° 28', long. O. 80° 29'.

LUCEAU, v. de Fr., en el Sarthe, cerca de Chateau sur Loir.

LUCENA, c. de Esp., prov. y á 10 leg. S.-S.-E. de Córdoba, con fábr. de lienzos, jabon, etc. Pob. 19,716 hab. — Lug. de Esp., en Aragon, sobre el r. Jalon, á 5 leg. de Za-

ragoza. Pob. 300 hab. — R. de Esp., en Valencia. — y *Figueroles*, v. de Esp., prov. de Valencia, á 15 leg. de Morella. Pob. 2,828 hab. — *del Puerto*, lug. de Esp., prov. y á 15 leg. de Sevilla, sobre el r. Tiubo. Pob. 834 hab.

LUCENAY EL OBISPO, v. de Fr., en el Saona y Loira, á 4 leg. N. de Autun. — *los Aix*, otra de Fr., en el Nievre.

LUCENI, lug. de Esp., en Aragon, cerca del Ebro y á 4 leg. de Borja. Pob. 417 hab.

LUCERA. V. *Luzera*.

LUCERNA, cant. de Suiza, que confina al N. con los de Argovia y de Soleure, al E. con el de Schwitz, al S. con el de Underwald, y al O. con el de Berna. Encierra unas 68 leg. cuad. de superf., y 100,000 hab. de pob. Dividese este cant. en 5 distr., y su terreno y clima en general son favorables á la agricultura; comprende la parte menos montuosa de la Suiza, y le bañan el Reuss, el Emmen, el Surren, etc. Criase en él mucho ganado vacuno, lanar y caballar, y sus hab. son católicos.

LUCERNA, c. cap. del cant. de su nombre, sobre el Reuss, en el parage que este r. sale del lago de Lucerna, y en sus 2 orillas, que separa por 4 puentes. Está cercada de murallas y defendida por torreones. Encierra muchos bellos edificios, entre los cuales se distinguen la casa de la ciudad y el arsenal. Tiene tambien un colegio de Jesuitas, y comercio de trigo, pieles, kirschwasser, etc. La dieta se reúne en ella cada 6 años; es paso para Italia por el monte Sn. Gottardo. Pob. 7,000 hab.; á 17 leg. E.-S.-E. de Berna; lat. N. 47° 5', long. E. 5° 58'.

LUCERNA ó WALDSTADT (lago de), en el cant. del mismo nombre, que tiene 10 leg. de largo, y 4 en su mayor anchura. Su forma es muy irregular; su elevacion sobre el mar es de 1,580 pies, y en algunos parages su profundidad de 600. Se halla casi por todas partes rodeado de mont. de 2 á 8,000 pies de elevacion, que ofrecen los sitios mas pintorescos; atraviésale el Reuss, recibe una multitud de torrentes, y se le considera como el lago mas hermoso y consid. de la Suiza.

LUCERNA, peq. c. del Piamonte, con una ciudadela; á 2 leg. S. de Pignerol. Pob. 1,200 hab.

LUCHE, v. de Fr., en el Sarthe, á 2 leg. del Lude.

LUCHEUX, v. de Fr., en el Somme, á 2 leg. N.-E. de Douvens.

LUCHOW, peq. c. del duc. y á 41 leg. S.-E. de Lunebourg, en Hanover, sobre el Jeezte.

LUCIA (Sta.), una de las islas Antillas, que tiene 10 leg. de largo, sobre 5 de ancho. Está en general erizada de colinas, en cuyas bases hay valles fértiles, deliciosos y bien

regados. El clima es sano y templado y el suelo dá cacao, azúcar y maderas de construcción. Posee esta isla muchas bahías ó p. cómodos y seguros; encierra dos mont. llamadas Pitones de Sta. Lucia, que la hacen descubrir desde muy lejos, y dicen son volcánicas, y pertenece á los Ingleses; á unas 7 leg. S. de la Martinica; lat. N. 13° 37', long. O. 62° 50'. — Una de las islas del cabo Verde, en el océano Atl., elevada y montuosa, que tiene unas 10 leg. de largo, un p. cómodo, y está inhabitada; lat. N. 16° 42', long. O. 26° 52'.

LUCIA (Sta.), establec. sobre la ribera or. del Parana, en la república de Buenos Ayres; lat. S. 28° 59', long. O. 61° 18'. — C. de la república de Buenos Ayres, en la Amér. mer., sobre un r. de su nombre, á 12 leg. N. de Monte Video; lat. S. 54° 30', long. O. 58° 40'. — Bahía sobre la costa or. de la isla de Borneo, en el mar de las Indias; lat. N. 4° 16', long. E. 115°.

LUCIANA, v. de Esp., prov. de la Mancha, sit. sobre el r. Ballagne, que desagua inmediatamente en el Guadiana; á 6 leg. de Ciudad Real. Pob. 257 hab.

LUCIGNANO, peq. c. murada de Toscana, en la prov. de Florencia. Pob. 1,600 hab.

LUCILLO, v. de Esp.; prov. de Leon, á 5 1/2 leg. de Ponferrada. Pob. 417 hab.

LUCILLOS, lug. de Esp., prov. de Toledo, á 1/2 leg. del Tajo y 4 de Talavera. Pob. 600 hab.

LUCKAU, peq. c. de la Baja Lusacia, en Prusia, sobre el Berst, á 22 leg. N. de Dresde.

LUCKENWALD, peq. c. del duc. de Sajonia, en Prusia, sobre el Nute, á 13 leg. S. de Berlin.

LUCKIDUAR, fort. del Bontan, en el Ind., sit. en la cumbre de una cordillera de mont., sobre la ribera or. del r. Torsha, que domina el paso que conduce de Bengala al Boutan; lat. N. 26° 50', long. E. 87°.

LUCKO ó LUZKO, c. de la Volhinia, en la Polonia rusa, cap. de circ., sit. sobre el Styr, á 72 leg. S.-E. de Varsovia; lat. N. 50° 40', long. E. 25°.

LUCKNOV, territ. de la prov. de Oude, en el Ind., sit. entre los 26 y 27° de lat. N., con suelo, aunque arenoso, bien regado y muy fértil en algunos sitios, donde se coge trigo, algodón, etc.

LUCKNOW, c. cap. de la prov. de Oude, en el Ind., y del territ. de su nombre, sit. sobre la ribera mer. del Goutny, que desagua en el Ganges, entre Binaras y Ghazypore, residencia de un nabah y de las autoridades inglesas. Está en general bien edificada y encierra muchos hermosos edificios y soberbios jardines; á unas 220 leg. N.-O. de Calcutta; lat. N. 26° 24', long. E. 78° 55'.

LUCKPUT-BUNDER, c. de la prov. de

Cutch, en el Ind., con un buen fuerte; lat. N. 25° 47', long. E. 66° 38'.

LUCKYPÖRE ó LUCKYPOUR, c. del territ. de Tipperah, en Bengala, con una factoría inglesa; lat. N. 22° 56', long. E. 88° 25'.

LUCMANIER, cordillera de mont. de los Alpes Grises, sit. entre Dissentis y Belinzona, donde el Rhin mediano tiene su origen.

LUCO, lug. de Esp., en Aragon, sit. en la ribera del Jiloca, á 3 leg. de Daroca. Pob. 588 hab.

LUCOS, la ant. *Lixus*, r. del imp. de Mar., que desagua en el océano Atlántico.

LUCY EL BOSQUE, v. de Fr., en el Yonne, á 10 leg. de Autun.

LUCZARA, peq. c. del Bukovine, en el imp. de Aust., á 25 leg. S.-E. de Czernowitz.

LUDAMAR, territ. del inter. del Africa, que confina al N. con el desierto de Sahara, y al S. con los rei. de Kaarta y de Bambarra. Está habitado por Moros muy devotos y sumamente intolerantes, cuya princip. riqueza consiste en sus rebaños. El rey ó gefe de Ludamar no se diferencia de sus súbditos, sino por la riqueza de los vestidos y mayor dimension de su tienda, pues come y se acuesta con el que cuida sus camellos. Sus tropas, que consisten en cavallería, no perciben sueldo alguno sino el botin que les proporciona el robo y pillage.

LUDDINGHAUSEN, peq. c. de la reg. de Munster, en Prusia, cap. de circ., sobre el Stever, con un palacio. Pob. 1,500 hab.; lat. N. 51° 46', long. E. 5° 5'.

LUDE (el), peq. c. de Fr., en el Sarthe sobre el Loir, que comer. en castañas; á 15 leg. del Mans. Pob. 3,000 hab.

LUDEHAUNAH, c. sit. en el extremo N.-O. de la prov. y á 75 leg. N.-N.-O. de Delhi, en el Ind., con una fort. sobre la orilla mer. del r. Suttelege, y el puesto militar mas separado que los Ingleses tienen en el Indostan; lat. N. 30° 55', long. E. 75° 12'.

LUDENSCHEID, peq. c. de la reg. de Arnsberg, en Prusia, con ferrerías.

LUDER-GROSS, peq. c. del electorado de Hesse Cassel, á 5 leg. S.-O. de Fulda.

LUDGE ó LUDE, peq. c. de la reg. de Minden, en Prusia, sobre el Grossen-Emmer, con fábr. de tabaco, hilos de oro y plata, y molinos de aceite y papel. Pob. 1,900 hab.

LUDGHERSHALL, lug. de Ingl., en Wittshire, donde han residido muchos reyes; á 28 lug. O.-S.-O. de Londres.

LUDIENTE, v. de Esp., prov. de Valencia, á 15 leg. de Morella. Pob. 847 hab.

LUDITZ, peq. c. del circ. y á 6 leg. S.-O. de Saatz, en Bohemia.

LUDLON, linda c. de Ingl., en Shrop-

shire, sobre la ribera izquierda del Teme, sit. en un terreno agradable y fértil, con un bello p. Pob. 4,150 hab.; á 58 leg. N.-O. de Londres; lat. N. 52° 22', long. O. 5° 2'. — Jurisd. del Massachusetts, en los Est. Unid., en el cond. de Hampden, á 57 leg. O.-S.-O. de Boston.

LUDWIGSBOURG, c. de Wurtemberg, 2ª resid. del rei., sit. en un terreno delicioso, á media leg. del Neckar: se notan en ella el palacio real, el arsenal, el teatro y la galería de pinturas, etc.; hay manufac. de paños, loza, porcelana, etc.; á 5 leg. de Stuttgart. Pob. 5,400 hab.; lat. N. 48° 55', long. E. 16° 46'. — Palacio real cerca de Cobourg. — Peq. c. de la reg. de Stralsund, en Prusia, en una bahía del mar Báltico; á 2 leg. E.-N.-E. de Greifswald.

LUDWIGSLUST, v. del gr. duc. de Mecklembourg-Schwerin, en Alem., resid. ordinaria del gr. duque; á 9 leg. S. de Schwerin. Pob. 4,000 hab.

LUELMO, lug. de Esp., prov. y á 8 leg. de Zamora. Pob. 582 hab.

LUESIA, v. de Esp., en Aragon, á 5 leg. de Sos. Pob. 1,450 hab.

LUEZAS, v. de Esp., prov. de Soria, á 4 leg. de Logroño. Pob. 260 hab.

LUFUNA, peq. r. del Congo, en Afr., que corre cerca de las fronteras del rei. de Angola, y desemboca en el océano Atlántico; lat. S. 8° 26'.

LUGA, c. del gob. y á 40 leg. S. de Sn. Petersburgo, en Rus., sobre un r. de su nombre; lat. N. 88° 25', long. E. 17° 10'.

LUGAN DE BOÑAR, v. de Esp., prov. y á 5 leg. de Leon. Pob. 200 hab.

LUGANO, c. de Suiza, cap. del cant. del Tesino, sit. sobre la ribera sept. del lago de Lugano, en un sitio agradable, con fábr. consid. de seda. Pob. 4,350 hab.; á 6 leg. N.-O. de Como; lat. N. 45° 59', long. E. 6° 57'.

LUGANO, lago del cant. del Tesino, en Suiza, que tiene 10 leg. de largo, de 1 á 2 de ancho, y bastante profundidad. Comunica con el lago Mayor por el rio Tresa, y con el lago Piano por el canal Nuovo. Sus riberas son muy pintorescas, y ofrecen muchos sitios agradables, entre ellos principalmente el de la bahía de Lugano.

LUGNETZ, valle del cant. de los Grisones, en Suiza, que está rodeado de ventisqueros, á alguna distancia de Hantz.

LUGNY, v. de Fr., en el Saona y Loira. — Lug. de Fr. en el depart. del Paso de Calais.

LUGO, ant. c. episc. de Esp., en Galicia, sit. en la márgen izquierda del Miño, con fábr. de lienzos, medias de hilo y curtidos; á 15 leg. S.-E. de Santiago. Pob. 7,200 hab.; lat. N. 45°, long. O. 9° 54'. — Otra de la delegacion de Ferrara, en los

Est. Pontif. Pob. 3,000 hab. — Otra del rei. Lomb. Ven., en la delegacion de Vicenza, con una fábr. de papel. Pob. 2,000 hab.

LUGOS ó LUGOSII, peq. c. y cap. del palat. de Krasova, en Hungría, sobre el Teme; á 14 leg. E. de Temesvar. Pob. 4,600 hab.

LUGROS, v. de Esp., prov. y á 6 leg. de Granada. Pob. 670 hab.

LUHE, rio del duc. de Brema, en Hannover, que desagua en el Elba, mas abajo de Grandeich.

LUIBAR, c. del gob. de Volhinia, en Rus. Pob. 3,300 hab.

LUINA (Loch), lago de Escocia, en Argyleshire.

LUINES ó MAILLE, peq. c. de Fr., en el Indio y Loira, sobre el Loira, con fábr. de encajes; á 3 leg. O. de Tours.

LUINO, peq. c. del rei. Lomb. Ven., sobre la ribera or. del lago Mayor, á 6 leg. S. de Locarno.

LUIS (Sn.), peq. c. y cap. de distr., con un p. sobre la costa mer. de la isla de Haití, sit. á la entrada de una bahía del mismo nombre, á 36 leg. S.-O. de Puerto Principe; lat. N. 18° 14', long. O. 75° 32'. — Distr. del territ. del Missouri, en los Est. Unid., sit. al O. del Misisipi y al S. del Missouri. — C. de los Est. Unid., cap. del territ. del Missouri, sit. sobre la orilla occid. del Misisipi, en un pais sano y agradable. Está bien edificada y prospera de dia en dia. Pob. 3,000 hab.; á 405 leg. de Washington; lat. N. 38° 56', long. O. 91° 56'. — P. de mar sobre la costa sept. de Haití, á 2 leg. S.-E. del cabo Francés. — Fuerte sit. á la emb. del Senegal, en Afr., pert. á los Franceses. — Lago del Amér. sept., formado por la union de los r. Ottawa y Sn. Lorenzo, que tiene 5 leg. de largo y 2 de ancho. — Rio de la Amér. sept., que tiene su origen cerca del nacimiento or. del Misisipi, y desagua en el lago Super., y es navegable por espacio de 60 leg.; lat. N. 46° 44', long. O. 94° 12'. — Otro del Bajo Canadá, en la Amér. sept., que desagua en el de Sn. Lorenzo, donde forma el lago Sn. Luis. — C. de la Amér. mer., cap. de la isla de Maranhán, en la costa del Brasil, resid. de un gobernador y un obispo, con un p. Pob. 12,000 hab.; lat. S. 2° 50', long. O. 45° 57'. — C. de la prov. y á 55 leg. S.-O. de Córdoba, en la republica de Buenos Ayres; lat. S. 52° 10', long. O. 69° 52'. — *de la Paz*, c. cap. de una jurisd. de su nombre, á 40 leg. N. de Méjico. — *de Potosí*, ant. intend. de Nueva-España, en la Amer. mer., que comprende la prov. de Sn. Luis, el nuevo rei. de Leon, la Nueva Sn. Ander. la Habana y Tejas, y encierra una superf. de 20,000 leg. cuad. y una pob. de 354,000 hab. Esta vasta region es muy fértil, tiene minas de plata productivas; pero la mayor parte se halla

ABREVIATURAS.

Adriát.,	Adriático.	Imp.,	Imperio.
Afl.,	Afluente.	Import.,	Importante.
Afr.,	Africa.	Ind., indep.	Independiente.
Ald.,	Aldea.	Indost.,	Indostan.
Alem.,	Alemania.	Infer.,	Inferior.
Amér.,	América.	Ingl.,	Inglaterra.
Ant.,	Antiguo, antiguamen- te.	Intend.,	Intendencia.
Arm.,	Armenia.	Inter.,	Interior.
Arzob.,	Arzobispo, arzobis- pado.	Irl.,	Irlanda.
As.,	Asia.	Jurisd.,	Jurisdiccion.
Asiát.,	Asiático.	Lat.,	Latitud.
Atl.,	Atlántico.	Leg.,	Legua.
Aust.,	Austria.	Lomb. Ven.,	Lombardo Veneciano (reino).
Bav.,	Baviera.	Long.,	Longitud.
C.,	Ciudad.	Lug.,	Lugar.
Calab. citer.,	Calabria citerior.	Manuf.,	Manufacturas.
Calab. ulter.,	Calabria ulterior.	Mar.,	Marruecos.
Cant.,	Canton.	Marit.,	Marítimo.
Cap.,	Capital.	Med., Mediter.,	Mediterráneo.
Cast.,	Castillo.	Mer., merid.,	Meridional.
Cél.,	Célebre.	Miner.,	Mineral.
Circ.,	Circulo.	Mold.,	Moldavia.
Circunf.,	Circunferencia.	Mont.,	Montaña, monte.
Com.,	Comercio, comercia.	N.,	Norte.
Comerc.,	Comerciante.	Not.,	Notable.
Cond.,	Condado.	O.,	Oeste.
Confl.,	Confluencia.	Ob., obisp.,	Obispo, obispado.
Consid.,	Considerable, consi- derablemente.	Occid.,	Occidental, occiden- te.
Cuad.,	Cuadrada (legua).	Or.,	Oriental, oriente.
Duc.,	Ducado.	P., puer.,	Puerto.
Depart.,	Departamento.	Pal., palat.,	Palatinado.
Depend.,	Dependiente.	Par., paral.,	Paralelo.
Din., Dinam.,	Dinamarca.	Pensil.,	Pensilvania.
Distr.,	Distrito.	Peq.,	Pequeño.
E.,	Este.	Pert., perten.,	Perteneciente.
Emb.,	Embocadura.	Pob.,	Poblacion.
Esp.,	España.	Port., Portug.,	Portugal.
Est.,	Estado.	Pref., prefect.,	Prefectura.
Est. Pontif.,	Estados Pontificios.	Princ.,	Principado.
Est. sard.,	Estados sardos.	Princip.,	Principal, principal- mente.
Est. Unid.,	Estados Unidos.	Prod., produc.,	Producciones.
Exter.,	Exterior.	Prov.,	Provincia.
Eur.,	Europa.	Prus.,	Prusia.
Extrem.,	Extremadura.	R.,	Rio.
Fábr.,	Fábrica.	Reg.,	Regencia.
Fért.,	Fértil.	Rep.,	República.
Fort.,	Fortaleza.	Resid.,	Residencia.
Fr.,	Francia.	Rus. as., ó asiát.,	Rusia asiática.
Gob.,	Gobierno.	Sn.,	San.
Gr.,	Gran, grande.	S.,	Sur.
Hab., h.,	Habitante.	Sept.,	Septentrional.
Hil., hiland.,	Hilandería.	Sto., Sta.,	Santo, Santa.
Hol.,	Holanda.	sit.,	Situado.

Superf.,
Tart.,
Territ.,
Tribut.,
Turq. eur.,

Superficie.
Tartaria.
Territorio.
Tributario.
Turquia europea.

Univ.,
V.,
V.,
Valaq.,

Universidad.
Villa.
Véase.
Valaquia.





inculta, y la parte que hay desde el rio del Norte hasta el rio de Sibana es enteramente desconocida. — Prov. de la intend. de su nombre, con una superf. de 1,800 leg. cuad. y 25,000 hab. de pob. — Cap. de la prov. del mismo nombre, cerca del nacimiento del Panuco, en la pendiente de la loma de Anahure. Pob. 12,000 hab. — *Rey de Fr.*, lug. de la Nueva California, en la Amér. sept., fundada en 1798. Pob. 600 hab.

LUISA, p. de mar de la Finlandia, en Rus., sobre la costa sept. del golfo de Finlandia, á 12 leg. E.-N.-E. de Helsingfors; lat. N. 60° 27', long. E. 25° 56'. — Cond. del centro de la Virginia, en los Est. Unid., limitado al N. por el de Orange, y al O. por el de Albemarle. — Rio del mismo estado. — *Chitto*, rio de los Est. Unid., que nace en los límites de la Carolina mer., y desagua en el Misisipi. — *Loango*, r. del rei. de Loango, en el Afr. occid., que desagua en el océano Atlántico; lat. S. 5° 30'.

LUISEBOURG, c. de la Amér. sept., cap. de la isla del cabo Bicton, sit. sobre una lengua de tierra de la costa S.-E., con calles anchas tiradas á cordel, casas bien edificadas, y un p. excelente; lat. N. 45° 55', long. O. 62° 10'.

LUISEBURG, c. de los Est. Unid., en la Carolina sept., cap. del cond. de Franklin, sobre el r. de Tar, á 9 leg. N.-E. de Raleigh. — C. y cap. del cond. de Luisa, en la Virginia, en los Est. Unid., á 55 leg. O. de Edenton.

LUISIADA, grupo de islas del océano Pacif. mer., sit. al S.-E. de la Nueva Guinea, que tienen unas 160 leg. de largo, 60 á 65 de ancho, y su centro se cree se halla en los 10° de lat. S. y 150° de long. E. Fueron descubiertas estas islas en 1769 por Bengainville, y reconocidas en 1795 por varios navegantes franceses. Son fértiles, bien pobladas y habitadas por una nación guerrera, pero feroz y pérfida.

LUISIANA, vasta region de la Amér. sept., que tiene por límites al N. los 47° de lat. N., al E. los est. de la Indiana, el Kentucky, el Tennessee, etc., al S. el golfo de Méjico, al S.-O. el r. Colorado y el Arkansas, y al O. los Rocky Mountains. Abraza una extension de unas 800 á 850 leg. de largo y 260 á 280 de ancho. Riéganle al Misisipi, el Missouri, el Rio de la Plata, el r. del Gran Pico, el Arkansas, el r. Maria, el Osage, etc. Fue la Luisiana descubierta en 1504; ha sido durante largo tiempo un objeto de proyectos inefectuosos por parte de la Francia, y aunque en 1682 Luis XIV envió una expedición á las órdenes de Lasalle, los que la componian unos fueron victimas de la insalubridad del clima, y el jefe fue muerto por los demas, por lo que no tuvo efecto esta empresa, así como las demas tentativas

que se hicieron posteriormente. Por la paz de 1763 la Fr. cedió á la Ingl. la parte de la Luisiana, al or. del Misisipi, y en 1764 la parte sit. al occid., á la Esp., que en 1801 la devolvió á la Fr. Finalmente el 30 de abril de 1803, esta última potencia vendió aquella á los Est. Unid., por la suma de 15 millones de dmos. De suerte que en el día la Luisiana entera pertenece á los Est. Unid. Dividese en 3 estados, la Nueva Orleans, la Alta Luisiana y la Baja Luisiana, cuyo clima varia necesariamente mucho, en razon de su inmensa extension. La parte mer., refrescada por los vientos del mar, está exenta de los calores excesivos que se experimentan en el Afr., en la misma lat. y la parte sept., aunque colocada en el mismo paralelo que el inter. de la Fr., es sin embargo mas fria, pero el aire es puro y sano. En punto á la baja, las continuas nieblas juntamente con las aguas estancadas que hay, hacen su temperamento mal sano, y engendran fiebres perniciosas. El suelo de la Luisiana es de una fertilidad extrema y susceptible de producir toda suerte de granos, pero solo se cultiva arroz, tabaco, algodón, maíz ó trigo de Indias, y añil. Encuéntranse en ella bosques inmensos de árboles soberbios, vastas praderías entrecortadas por hermosos r., y sus mont. encierran minas de oro, plata y plomo.

LUISIANA (el estado de la), que comprende la parte mer. de la gr. region de su nombre, y confina al N. con los 55° de lat. N., que le separan del territ. de Arkansas, al E. con el Misisipi y el r. de las Perlas, al S. con el golfo de Méjico, comprendidas las islas que se encuentran en la distancia de 6 leg. de la costa, y al O. con el r. de Sabina: tiene unas 125 leg. de largo del E. al O., de 90 á 100 de ancho, y encierra 25 parroquias, y una pob. de 120,000 hab. El terreno es muy variado, pero en general de una fertilidad admirable, y produce algodón, azúcar, trigo, tabaco, lino, añil, etc., abunda en bellos bosques que sustentan maderas de construccion, y lo bañan el Misisipi, el r. Colorado, el Wachitta, etc. Su cap. es Nueva Orleans.

LUISEVILLE, c. de la Georgia, en los Est. Unid., cap. del cond. de Jefferson, sobre el Ogeechee, á 28 leg. de la emb. de este r. Pob. 8,000 hab.; á 25 leg. S.-E. de Augusta. — Otra del Kentucky, en los Est. Unid., sobre el Ohio, cap. del cond. de Jefferson. Está bien edificada, y hace un gr. com. con las c. de Natchez, la Nueva Orleans y Sn. Luis; á 21 leg. O. de Francfort; lat. N. 58° 5', long. O. 87° 50'.

LUIJAN, fort. de la república de Buenos Ayres, en la Amér. mer., sobre un r. del mismo nombre; lat. S. 34° 39', long. O. 62° 4'.

LUJAR, lug. de Esp., prov. de Granada, á 2 leg. N.-E. de Motril. Pob. 1,050 hab.

LUJUA, lug. de Esp., señorío de Vizcaya, á 1 1/2 leg. de Bilbao. Pob. 700 hab.

LUKOJANOV, peq. c. del gob. de Nijnei-Novgorod.

LULEA, c. marít. de Suecia, sit. á la emb. del Lulea, en el golfo de Bothnia, á 28 leg. O. de Torneo; lat. N. 65° 55', long. E. 9° 44'.

LULEA-LAPPMARK, territ. consid. de la Laponia sueca, que tiene 60 leg. de largo, sobre 30 de ancho, y por límites al N. el de Torneo-Lappmark, al E. la Bothnia occid., al S. el territ. de Pithea-Lappmark, y al O. la Noruega. Toma esta prov. su nombre del r. Lulea que la baña, y está erizada de mont. pobladas de bosques. Produce trigo en algunos sitios, y se divide en 2 gr. parroquias. Pob. 2,200 hab.

LUMBERLAND, jurisd. de Nueva York, en los Est. Unid., sobre el Delaware, en el cond. de Sullivan.

LUMBERTON, c. de la Carolina sept., en los Est. Unid., cap. del cond. de Roberson, sobre el Drowing, á 5 leg. S.-O. de Raleigh; lat. N. 34° 56', long. O. 81° 52'.

LUMBIER, v. de Esp., en Navarra, cercada de murallas antiguas, á 6 leg. de Pamplona y 12 de Francia. Pob. 2,195 hab. — R. de Esp., en Aragon.

LUMBO, c. del Afr. mer., á 49 leg. E.-N.-E. de Benguela.

LUMBRALES, v. de Esp., prov. de Salamanca, á 7 leg. de Ciudad Rodrigo. Pob. 2,284 hab.

LUMBRERAS, v. de Esp., prov. de Soria, á 8 leg. de Logroño, sit. á orillas del r. Iregua. Pob. 1,500 hab.

LUMBRES, v. de Fr., en el Paso de Calais, á 2 leg. S.-O. de Sn. Omer.

LUMELLO, peq. c. del Piamonte, cap. de un distr. que se extiende á lo largo del Pó; á 8 leg. E.-N.-E. de Turin.

LUMGHANAT, territ. del Afghanistan, en Asia, sit. á lo largo del r. Kameh.

LUMIARES, v. de Port., prov. de la Beira, á 2 leg. E. de Lamego. Pob. 220 hab.

LUMMERSUM, v. de la reg. de Colonia, en Prusia, á 4 leg. O. de Bonn.

LUMPIAGUES, lug. de Esp., en Aragon, á 7 1/2 leg. de Zaragoza. Pob. 725 hab.

LUN, peq. r. del duc. de Brema, en Hanover.

LUNA, v. de Esp., en Aragon, á 12 leg. de Zaragoza. Pob. 1,275 hab. — R. de Esp., prov. de Leon.

LUNAS ó CAUNAS, v. de Fr., en el Herault, con canteras de carbon; á 7 leg. N. de Beziers.

LUND ó LUNDEM, c. de Suecia, cap. de la Seania, con una universidad fundada

en 1666, un jardín botánico, un gabinete de historia natural, una biblioteca, etc., y resid. de un obispo luterano. Pob. 5,500 hab.; á 8 leg. E. de Copenhague; lat. N. 55° 42', long. E. 10° 52'.

LUNDEN, peq. c. del Holstein, en Din. cerea del Heider, á 25 leg. N.-N.-O. de Hamburgo.

LUNDENBOURG ó BRZEDSLAV, peq. c. de la Moravia, sobre el Theia, á 14 leg. de Brunn.

LUNDY, peq. isla del canal de Bristol, en Ingl.

LUNEBOURG, princ. del Hanover, limitado por el N. y N.-E. con el Elba que la separa del Holstein, del territ. de Hamburgo, y de los duc. de Lauenbourg y de Mecklenbourg, por el S.-O. con la Sajonia prusiana, por el S. con el duc. de Brunswick y el cond. de Hildesheim, y por el O. con el duc. de Brema y los princ. de Calenberg y de Berden. Ocupa una superf. de 580 leg. cuad., encierra 246,000 hab. de pob., excepto en el centro, terreno llano que lo riegan el Aller, el Ilmenau, el Oker, etc. Produce trigo, ulla, etc., y crianse en él buenos caballos. Se extrae cera, miel, eal, etc., y tiene por cap

LUNEBOURG, c. sobre el Ilmenau, en otro tiempo anseática, rodeada de una débil muralla, con 4 iglesias, 4 hospitales, un gimnasio y una escuela militar. Posee fábr. de mantelería, se extrae eal, y hace un com. muy activo con el S. de la Alem. y la Hol. Pob. 10,000 hab.; á 15 leg. S.-E. de Hamburgo; lat. N. 55° 28', long. E. 8° 15'.

LUNEL, peq. c. de Fr., en el Herault, que posee fábr. de aguardientes, licores, acero fundido, y se coge en su territ. vino moscatel. Comercia en géneros coloniales, y el canal de Lunel, que comunica con el Rodano, el Mediter., y el canal de los dos Mares, la hace muy comer.; á 6 leg. N.-E. de Montpellier; lat. N. 45° 40', long. E. 11° 54'.

LUNEN, peq. c. de la reg. y á 8 leg. S.-S.-O. de Munster, en Prusia, en la confl. del Lippe con el Leisiek.

LUNENBURG, cond. de la Nueva Escocia, en la Amér. sept., á lo largo del océano Atlántico. — Lug. de Nueva York, en los Est. Unid., en el cond. de Albany, sobre la ribera occid. del río y enfrente de la c. de Hudson, á 12 leg. S. de Albany.

LUNENBURG, cond. de la Virginia, en los Est. Unid., que linda por N. con el cond. del Principe Eduardo y de Nattoway, por E. con el de Brunswick, por S. con el de Mecklenburgh, y por O. con el de Carlota.

LUNEVILLE, ant. c. de Fr., en el Meurthe, cap. de prefect., sit. en un llano agradable, sobre el Velonze y el Meurthe. Está en general bien edificada, y encierra mu-

chos bellos edificios, entre los cuales merecen nombrarse el palacio, edificado por Leopoldo, duque de Lorena, la iglesia de Santiago, la casa consistorial, etc. Comer. en granos, vinos, lino, maderas, legumbres y licores; tiene fábr. de paños, sargas, encajes, guantes, porcelana y loza nombradas, vidrio, cerveza, punto, etc. En febrero de 1801 se concluyó en ella un tratado de paz entre la Fr. y el Anst. Pob. 10,000 hab.; á 92 leg. E. de Paris; lat. N. 48° 55', long. E. 4° 10'.

LUNGERN, v. del cant. de Underwald, en Suiza, á 5 leg. N.-E. de Brienz.

LUNGIO, peq. c. de la Calab. citer., en Nápoles, con aguas salobres.

LUNGRO, peq. c. de la Basilicata, en Nápoles, á 4 leg. S.-S.-O. de Casano.

LUNO, lug. de Esp., señorío de Vizcaya. Pob. 600 hab.

LUNTENBOURG, c. de la Moravia, en el imp. de Aust., á 2 leg. S.-E. de Brunn.

LUNZENAU, peq. c. del circ. de Erzgebirge, en Sajonia, á 1 leg. N.-E. de Penig.

LUNZEY ó MEYAHOUN, c. del imp. Birman, en Asia, sobre el Irraouaddy. Posee una ciudadela, y hace un com. consid.; lat. N. 18° 25', long. E. 92° 50'.

LUPERSAC, v. de Fr., en el Creuse, á 1 leg. de Auzame.

LUPIANA, v. de Esp., en la Alcarria, prov. y á 2 leg. E. de Guadalajara. Pob. 588 hab.

LUPICIN (Sn.), v. de Fr., en el Jura, á 1 leg. O. de Sn. Claudio.

LUPIÑEN, lug. de Esp., en Aragon, sobre el r. Seton, á 2 leg. N.-O. de Huesca. Pob. 546 hab.

LUPION, v. de Esp., prov. de Jaen, á 1 leg. de Baeza. Pob. 4,577 hab.

LUQUE, v. de Esp., prov. y á 9 leg. S.-E. de Córdoba, junto al nacimiento del r. Marbella, que riega su término, como tambien el r. Guadajoz; tiene muchos olivos, viñas y árboles frutales. Pob. 4,577 hab.

LUQUIN, lug. de Esp., en Navarra, al N. y cerca de Urbiola. Pob. 510 hab.

LURCY-LE-SAUVAGE ó LURCY-LEVY, peq. c. de Fr., en el Allier, que comer. en unado, maderas, carbon, etc., y tiene una manufact. de porcelana. Pob. 2,400 hab.; á 1 leg. N.-O. de Moulins.

LURE, peq. c. de Fr., en el Alto Saona, cap. de subprefect., con hilanderías, y fábr. de tejidos de algodón, sombreros, etc.; á 7 leg. E.-N.-E. de Vesoul. Pob. 1,900 hab.

LURGAN, peq. c. de Irl., en el cond. y á 6 leg. N.-E. de Armagh, con fábr. con. H. de lencería.

LURS, v. de Fr., en los Bajos Pirineos, á 2 leg. de Forcalquier.

LURY, peq. c. de la isla de Córcega, á 6 leg. N. de Bastia.

LURY, peq. c. de Fr., en el Cher, sobre el Arnon, á 5 leg. O. de Bourges.

LUS, territ. que comprende la parte or. del Mekran, en Persia, cuya cap. es Baila, y su p. princip. Sommeany. Está rodeado por todos lados de una inmensa cordillera de mont., y tiene terreno llano y arenoso, pero sin embargo abundante en toda suerte de granos.

LUSACIA (en alemán *Lausitz*), margraviato de Alem., sit. entre el Elba y el Oder: tiene por límites al E. la Silesia, al S. la Bohemia, al N. el Brandembourg, y al O. la Misnia. Se divide en Alta y Baja Lusacia, que al principio formaron 2 est. distintos, pero en 1815 fueron reunidos á la Sajonia, y no componen sino uno solo. Encierra una superf. de 426 leg. cuad., y una pob. de 465,000 hab. Comprende la Alta Lusacia, la parte mer. y la mas consid. de este margraviato, que consiste en un territ. llano y arenoso, que lo atraviesan en la parte merid. una cordillera de mont., donde nacen los r. que lo bañan, tales como el Elster Negro, el Spree, el Neisse, el Pulsnitz, que separa la Alta Lusacia de la Misnia, y el Queiss, que la separa de la Silesia. Produce lino, pero es en general un pais poco fértil, y en consecuencia de las estipulaciones del congreso de Viena, en 1815, la mitad de la Alta Lusacia, con una superf. de 259 leg. cuad., y una pob. de 514,000 hab., y la totalidad de la Baja, fueron cedidas á la Prusia, y reunidas, la 1ª á las reg. de Francfort del Oder y Liegnitz, y la otra á los circ. de Bautzen y de Gözlitz. La otra mitad dejada á la Sajonia, comprende 184 leg. cuad. y 160,000 hab. La Baja Lusacia, que se compone de la parte sept. de este margraviato, encierra los circ. de Guben, Krumspree ó Lubben, Calau, Spremberg, y tiene una superf. de 287 leg. cuadr., y una pob. de 294,000 hab.: sus princip. r. son el Oder, el Spree y el Neiss.

LUSIGNAN, peq. c. de Fr., en el Viena, sit. sobre el Voune, con fábr. de sargas, curtidos, etc., y comercio de granos; á 6 leg. S.-O. de Poitiers.

LUSIGNY, v. de Fr., en el Aube, á 4 leg. de Troyes.

LUSSAC, peq. c. de Fr., en el Gironda, á 10 leg. N.-E. de Burdeos.

LUSSAC-LE-CHATEAU, peq. c. de Fr., en el Viena, á 3 leg. S.-O. de Montmorillon.

LUSSAC-LES-EGLISES, v. de Fr., en el Alto Viena, á 4 leg. del Dorat.

LUSSAN, 5 v. de Fr., una en el Gard, otra en el Gers, y la 5ª en el Alto Garona.

LUSSIN (Grande y Pequeño), 2 v. de la isla de Osero, en el Adriát., en el golfo de

Quarnero; la 1ª con una pob. de 2,200 hab., hace parte del circ. de Fiume, en el rei. de Iliria; la 2ª encierra 5,515 hab. de pob., y en ambas se coge aceite, vino, etc.

LUTANGES, lug. de Fr., en el Mosela, á 5 leg. S.-E. de Thionville.

LUTGEMBOURG, peq. c. del Holstein, en Din., con un fuerte ant.; á 10 leg. N.-E. de Lubeck.

LUTIFGHUR ó LUTIFPORE, fort. de la prov. de Allahabad, en el Ind., á 6 leg. S. de Chunar.

LUTON, v. de Ingl., en Bedfordshire, sit. sobre el Lea, á 13 leg. N.-O. de Londres.

LUTRY, peq. c. del cant. de Vaud, en Suiza, en una agradable posicion, en las orillas del lago de Ginebra, á 1 leg. E. de Lausana.

LUTTENBERG, peq. c. de la Stiria, en el imp. de Aust., sobre el rio de Stains, á 47 leg. S. de Viena; lat. N. 46° 55', long. E. 15° 48'.

LUTTER, peq. c. del gr. dnc. de Brunswick-Wolfenbittel, en Alem., á 4 leg. N.-O. de Goslar.

LUTTERBERG, peq. c. del princ. de Grubenhagen, en el rei. de Hanover, sobre el Oder, á 10 leg. S. de Goslar.

LUTTERWORTH, peq. c. de Ingl., en Leicester, á 57 leg. O. de Londres.

LUTZELSTEIN ó PEQ. PIEDRA, peq. c. de Fr., en el Bajo Rhin, sobre una mont., á 4 leg. de Saverna. Pob. 1,000 hab.

LUTZEN, peq. c. de la reg. de Mersebourg, en Prusia, sit. sobre el Elster. Célebre por la batalla que Gustavo Adolfo, rey de Suecia, gano á Wallenstein en noviembre de 1632, y por otra victoria que Napoleón adquirió sobre los Aliados en mayo de 1815; á 5 leg. O.-S.-O. de Leipsick.

LUTZERAT, v. de la reg. y á 12 leg. S.-O. de Coblenza, en Prusia.

LUX ó LUS, v. de Fr., en los Altos Pirineos, á 5 leg. S.-E. de Argeles.

LUXAN, peq. c. del Perú, en la Amér. mer., sobre el camino y á 8 leg. de Lima.

LUXEMBOURG (gr. duc. de), prov. del rei. de los Países Bajos, confinante al E. con los est. prusianos del Rbin, al S. y S.-O. con la Fr., al O. con la prov. de Namur, y al N. con la de Lieja. Valúase su superf. á unas 205 leg. cuad. y su pob. á 255,000 hab. El territ. es frío, muy montuoso, poco fértil, y está poblado de bosques; pero produce algo de trigo y muchas patatas. Riéganle el Mosela, el Sure, el Semoir, que hacen mover un gr. número de máquinas; y críase en él mucho ganado. Divídese esta prov. en 5 distr., y su cap. es

LUXEMBOURG, una de las plazas mas fuertes de la Eur., que se divide en ciudad alta y baja. La 1ª, que es la mas ant., está sit. sobre un peñasco escarpado, y la otra

en un valle profundo, y estan separadas por el Elsetz ó Alzette. Posee fábr. de curtidos, gamuzas, loza, lienzos, papel, y dista 53 leg. S.-E. de Bruselas. Pob. unas 10,000 hab.; lat. N. 49° 57', long. E. 5° 49'.

LUXEUIL, peq. c. de Fr., en el Alto Saona, sobre el rápido arroyo de Morbief, al pie de los Vosges, con aguas termales y minerales, y muy buenos baños; fábr. de papel, hojas de lata, sombreros, curtidos, clavos, punto, y comercio de maderas de construccion; á 7 leg. N.-O. de Vesoul. Pob. 5,250 hab.; lat. N. 47° 50', long. E. 4° 4'.

LUXOR, LUKOREEN ó LUXEREIN, lug. del Alto Egipto, sit. en el sitio que ocupaba la ant. Tebas, cuyas magnificas ruinas se admiran; á 125 leg. S. del Cairo. Pob. 5,000 hab.; lat. N. 25° 41', long. E. 50° 19'.

LUYÁNDO, lug. de Esp., prov. de Alava. Pob. 428 hab.

LUYA Y CHILLAOS, prov. del Perú, en la Amér. mer., que linda por E. con mont., y por N. y N.-O. con la prov. de Jaen, de la cual está separada por el rio de las Amazonas. Tiene una extension de 18 leg. de largo, 8 de ancho, y una pob. de 5,500 hab. — C. cap. de la prov. de su nombre; lat. S. 5° 55', long. O. 80° 1'.

LUYNEN, peq. c. de la reg. de Arnsberg, en Prusia, sobre el Lippe, á 5 leg. N. de Dortmund.

LUZAR, lug. de Esp., en Aragon, á 2 leg. de Benavarre, sit. á orillas del rio Caji-gar. Pob. 460 hab.

LUZARA, peq. c. del rei. Lomb. Ven., sobre el Pò, á 6 leg. S. de Mantua.

LUZARCHES, peq. c. de Fr., en el Sena y Oise, que comere. en granos y posee fábr. de encajes; á 7 1/2 leg. N. de Paris.

LUZAYA ó LUZAGA, lug. de Esp., prov. de Guadalajara, á 4 leg. de Sigüenza. Pob. 320 hab.

LUZECH, peq. c. de Fr., en el Lot, á 5 leg. E.-N. de Cahors.

LUZERA, c. de la Capitanata, en el rei. de Nápoles, sobre una mont., con silla episc., que ant. se llamaba *Lucera* ó *Luceria de los Sarracenos*. Pob. 8,500 hab.; lat. N. 41° 28', long. E. 12° 59'.

LUZERNA, cond. de la Pensilvania, en los Est. Unid., limitado por el N. con el cond. de Tioga y el est. de Nueva York; tiene 52 leg. del N. al S., 50 del E. al O., y por cap. á Wilsbarre. Pob. 18,109 hab.

LUZILLÉ, v. de Fr., en el Indro y Loira, á 8 leg. S.-E. de Tours.

LUZON, v. de Esp., prov. de Guadalajara, á 7 leg. de Sigüenza. Pob. 510 hab.

LUZUERO, punta de tierra en el oceano Cantábrico, en Esp. Es la punta occid. de la concha de Bilbao, de cuya v. dista poco mas de 6 leg. al N.-O.

LUZY, peq. c. de Fr., en el Nievre, á 3 leg. S. de Chateau-Chinon.

LYCHEN ó LIECHEN, peq. c. de la reg. de Postdam, en Prusia, sit. entre muchos lagos que se comunican entre sí, y con el Havel y el Flassergraben; á 16 leg. N. de Berlin.

LYCK (en polaco *Oeth*), peq. c. de la reg. de Gumbinnen, en Prusia, y cap. de un circ., de una 56 leg. de superf. y 25,000 hab., sobre el lago de Somnau; lat. N. 53° 59', long. E. 20° 18'.

LYDD, peq. c. de Ingl., en Kent, á 28 leg. S.-E. de Londres.

LYME-REGIS, peq. c. marit. de Ingl., en Dorsetshire, con un p. peq., pero cómodo; á 59 leg. S.-O. de Londres; lat. N. 50° 45', long. O. 5° 15'.

LYMFIORD, golfo estrecho del Norte Jutland, en Din., que comunica con el Categat y se dirige al O., atraviesa esta península, y desaguaria en el mar de Alemania, sino fuera por una lengua de tierra que lo separa de él; lat. N. 56° 59', long. E. 8°.

LYMINGTON, peq. c. marit. de Ingl., en Hampshire, en la isla de Wight, enfrente de Yarmouth, con salinas consid. y baños que atraen muchas personas; á 59 leg. S.-O. de Londres; lat. N. 50° 46', long. O. 5° 55'.

LYNCHBURG, c. de la Virginia, en los Est. Unid., en el cond. de Campbell, sobre la orilla mer. del r. James, en una feliz posición, y una de las mas comerc. y florec. de la confederacion. Pob. 5,500 hab.; á 66 leg. S.-O. de Washington; lat. N. 37° 50', long. O. 81° 42'.

LYNHAVEN, bahía ó p. de mar sobre la costa de la Virginia, en el fondo de la bahía de Chesapeake; lat. N. 36° 58', long. O. 78° 27'.

LYNN, lug. del Massachusetts, en los Est. Unid., en el cond. de Essex, á 4 leg. N.-E. de Boston.

LYNN-CANAL, estrecho en la costa occid. de la Amér. sept.; lat. N. 58° 12'.

LINN-REGIS ó KING'S LYNN, c. de Ingl., en Norfolk, sit. sobre el Ouse, á unas 4 leg. de la emb. de este r., y una de las mas comerc. del rei., con un p. bastante bueno; á 40 leg. N.-E. de Londres. Poblac. 10,000 hab.; lat. N. 52° 46', long. O. 2°.

LYON. V. *Leon*.

LYOENA, lug. de la parte mer. de la reg. de Argel, habitada por una tribu que no ha podido someter el gob. turco; á 40 leg. S. de Constantina.

LYS ó LEYE, r. de la Flandes occid., en los Países Bajos, que nace en Fr., en el depart. del Paso de Calais, y despues de un curso de 40 leg., desagua en el Escalda, en Gante.

LYS (Sn.), v. de Fr., en el Alto Garona, á 3 1/2 leg. N.-O. de Muret.

LYSANDER, v. de Nueva York, en los Est. Unid., en el cond. de Onondoga.

LYSDONE, gr. lug. de la Flandes occid., en los Países Bajos. Pob. 3,200 hab.

LYSIEC, c. de la Galitcia, en el imp. de Aust., en el circ. de Stanislanow.

LYSTRA, peq. c. del Kentucky, en los Est. Unid., en el cond. de Nelson; lat. N. 57° 25'.

FIN DE LA PRIMERA PARTE.



