

14.6-
213

天氣圖

大正七年一月



始



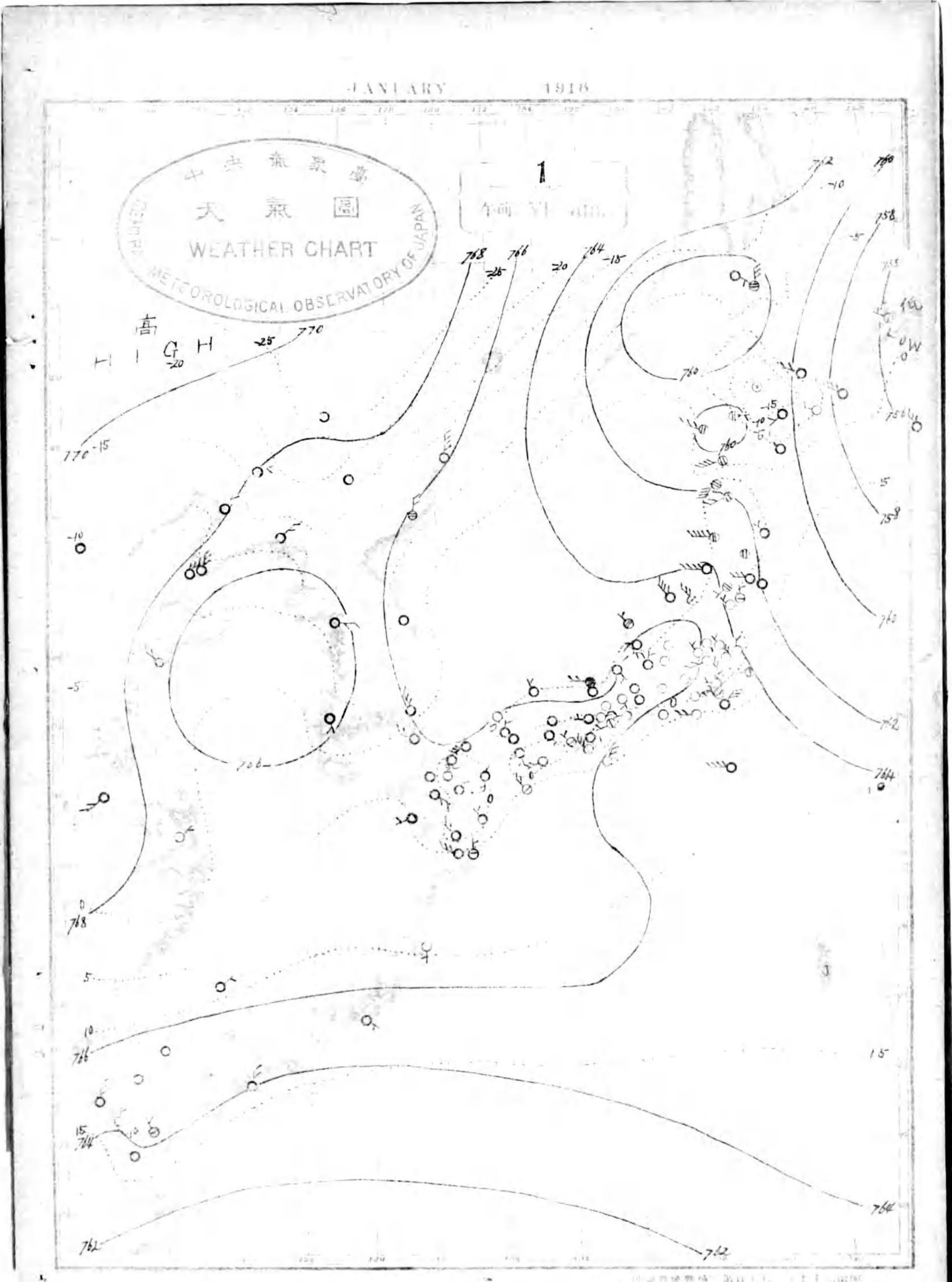
大正七年一月分

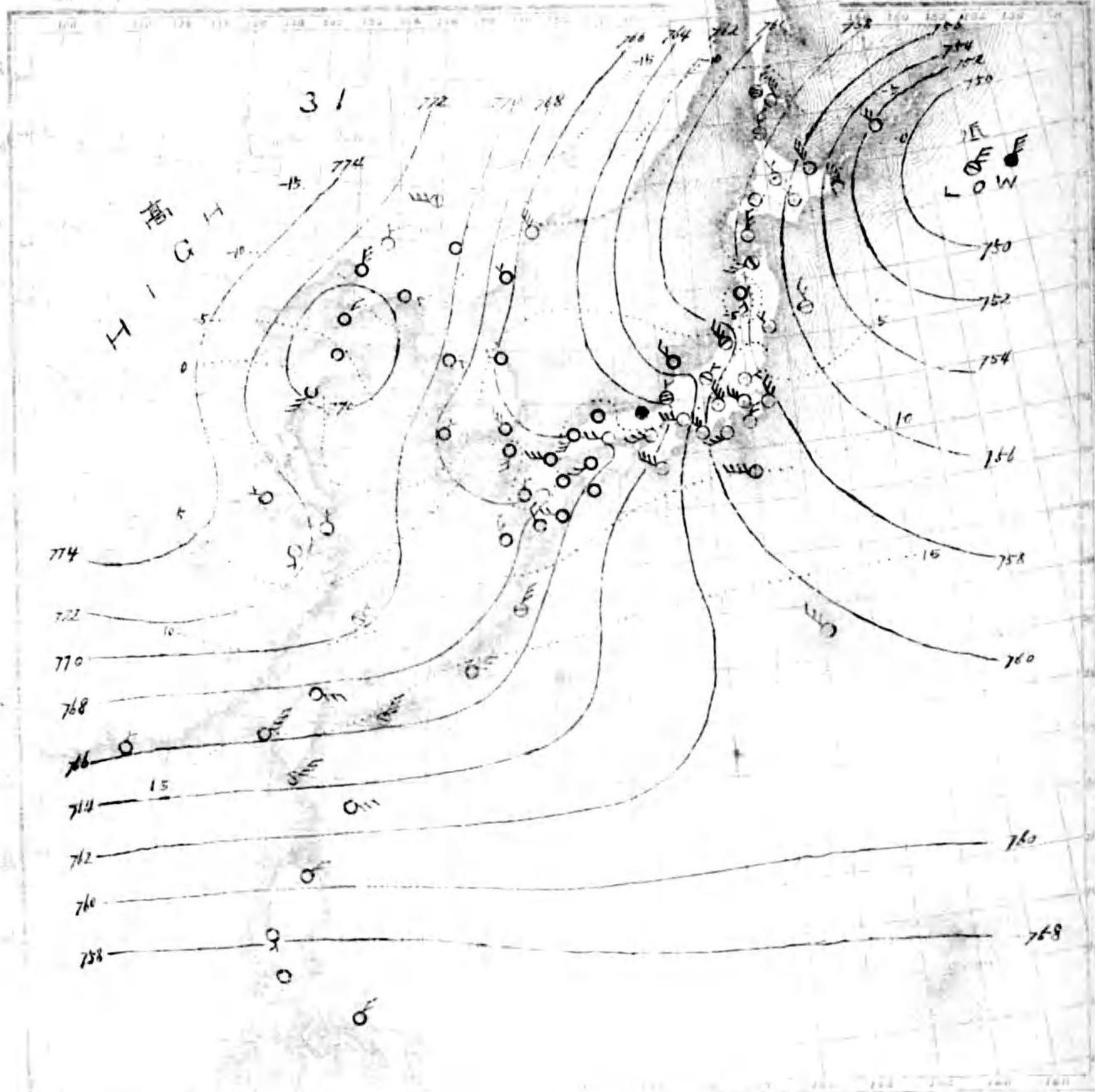
大正
11 6 20
製本

大正七年一月 氣象略表

地名	氣 溫			平均風速	最多風向	降 水	日 照	地 名	氣 溫			平均風速	最多風向	降 水	日 照			
	平 均	平 均 最 高	平 均 最 低						平 均	平 均 最 高	平 均 最 低							
恒春	16.8	20.1	14.2	55.2	SE	0	62	前橋	0.6	6.6	-1.4	60.3	3	6	56	79		
臺南	15.1	19.6	11.8	66.7	SSW	0	2	足尾	-3.6	2.7	-9.5	69.8	28	14	61	46		
澎湖	13.0	20.3	8.2	66.1	N	1	2	宇都宮	-0.9	7.0	-8.1	59.9	7	3	65	70		
澎湖	12.8	15.1	11.1	67.0	ENE	0	0	福島	-1.2	3.6	-5.5	59.1	49	15	76	54		
澎湖	11.8	17.9	6.9	66.1	SE	1	3	鹿島	0.7	4.2	-2.7	63.5	181	21	80	27		
臺北	11.2	15.0	8.2	68.8	E	31	11	75	25	敦賀	1.7	5.2	-1.2	61.0	289	25	81	15
石垣島	13.0	16.0	10.1	66.6	S	52	20	65	27	金澤	0.3	4.0	-2.7	63.4	356	27	88	15
那霸	11.5	14.2	9.0	66.2	N	135	27	67	23	富山	0.5	3.3	-1.8	63.0	250	28	82	13
鹿兒島	3.3	9.0	-2.2	66.1	NW	23	13	74	48	津島	-0.1	3.4	-2.7	63.1	290	28	87	12
宮崎	4.0	10.3	-2.1	65.9	W	1	1	60	82	新島	0.9	3.7	-1.7	60.7	109	29	82	10
熊本	1.5	7.4	-4.1	67.1	N	4	4	70	33	相模	-2.6	2.4	-7.3	60.0	91	22	84	31
鹿兒島	2.6	11.1	-2.7	61.5	SW	2	1	62	75	加賀	0.7	2.7	-1.7	60.2	179	31	78	16
和歌山	3.2	8.0	-0.7	61.1	W	4	4	59	66	越前	-2.2	0.6	-5.6	59.1	165	31	85	12
和歌山	3.0	7.5	-0.6	64.1	NW	7	6	67	47	水戸	0.1	7.7	-5.7	59.8	19	6	62	72
神戶	1.9	8.8	1.3	62.7	SW	9	3	51	83	金澤	-0.3	3.8	-4.6	59.3	25	15	68	64
大分	2.9	8.2	-2.8	66.1	W	0	1	59	64	石巻	-1.0	2.8	-4.2	59.1	16	15	77	60
大分	2.6	7.9	2.3	65.7	W	8	10	63	48	水戸	-3.4	0.7	-8.1	59.0	77	29	83	34
多摩	3.5	6.8	-0.1	61.7	S	3	7	63	54	宮城	-0.4	6.4	-5.1	57.7	7	4	63	55
鹿島	2.1	7.8	-2.8	65.4	SSE	3	9	67	53	青森	-2.5	1.0	-5.8	57.8	211	27	79	15
岡山	1.7	7.0	-3.0	64.7	W	0	0	66	63	函館	-2.3	0.5	-5.8	57.0	119	21	77	30
神戶	2.3	6.6	-1.2	64.0	NW	4	3	61	57	青森	-2.7	-0.2	-5.4	56.3	188	27	73	15
大阪	2.8	6.9	-1.0	64.0	W	9	4	65	54	札幌	-6.0	-0.4	-11.2	55.0	207	29	81	29
京都	1.0	6.9	-3.2	63.8	W	16	12	75	54	旭川	-10.1	-4.8	-15.6	56.2	8	37	24	89
八木	1.9	6.5	-1.9	64.1	W	8	5	72	34	釧路	-9.1	-1.5	-18.2	55.5	32	8	75	74
長崎	2.8	6.6	-0.1	67.0	SSW	16	12	63	48	網走	-5.3	-2.1	-9.1	54.4	93	21	80	37
佐賀	2.0	7.0	-2.2	65.6	WSW	7	7	74	35	釧路	-4.9	-0.2	-10.3	54.5	22	15	72	65
福岡	2.2	6.3	-1.7	66.7	SSE	21	10	68	35	根室	-3.4	-0.6	-6.6	54.0	81	24	80	23
鹿島	2.0	6.5	-2.1	66.7	NW	2	2	58	56	稚子	-3.8	-1.1	-7.2	51.9	81	24	80	23
下關	3.3	6.5	0.9	66.0	W	15	15	62	31	大泊	-6.1	-2.7	-9.5	54.1	27	16	78	38
濱田	3.3	6.4	0.4	65.4	W	38	19	57	28	函館	-5.3	-2.1	-8.3	54.6	33	20	76	29
津島	1.6	5.2	-1.3	65.0	W	180	28	80	21	釧路	-9.3	-5.6	-13.9	54.6	8	45	18	79
宮津	1.0	4.2	-2.5	63.9	SW	29	22	81	29	青森	-0.7	3.5	-5.0	47.0	0	0	41	83
津島	2.5	6.0	-1.2	63.1	W	6	8	60	60	木浦	-1.1	3.4	-4.2	68.0	8	12	69	50
岐阜	0.9	5.4	-2.8	62.8	NW	15	9	77	58	仁川	-6.0	-1.6	-9.6	69.0	3	4	65	79
名古屋	1.0	6.0	-3.1	62.9	NW	26	11	74	58	江陵	-2.6	3.1	-6.7	65.6	1	2	42	82
瀨戶	2.9	7.0	-0.7	61.6	W	21	5	60	79	元山	-4.2	0.5	-8.1	65.6	1	1	39	80
津島	3.5	9.8	-2.2	59.9	ENE	21	3	60	73	城津	-8.1	-0.9	-13.8	65.3	29	7	68	76
津島	2.8	7.7	-2.0	60.0	SSW	16	2	59	67	雄基	-8.6	-4.8	-12.2	65.3	0	0	57	75
東京	1.6	7.3	-3.1	60.1	NW	10	4	55	71	中江橋	-20.9	-11.5	-28.1	70.9	3	5	81	69
熊谷	1.1	7.3	-4.3	60.2	NW	5	2	61	75	龍岡	-9.9	-4.1	-13.5	70.3	0	1	65	86
熊谷	3.3	6.8	-0.5	59.5	NW	21	5	59	61	大連	-5.6	-1.4	-9.4	71.5	0	0	60	80
八丈島	15.6	18.3	12.5	61.9	NW	63	29	64	39	旅順	-4.5	-0.7	-8.7	71.3	0	0	60	76
筑波山	3.2	1.8	-0.7	60.2	W	12	4	67	78	營口	-10.0	-3.2	-16.1	71.8	0	0	62	81
高山	-5.2	0.6	-11.3	61.9	SSW	97	25	84	26	奉天	-14.3	-7.0	-20.6	71.4	0	1	68	74
岐阜	-2.3	3.8	-8.5	62.6	SW	23	11	68	66	長春	-18.7	-12.5	-24.3	70.1	2	5	73	78
松本	-2.7	2.6	-9.3	62.2	NW	6	11	68	61									
長野	-4.7	-0.2	-10.0	62.4	NE	71	21	81	50									
甲府	-0.3	8.0	-7.0	60.6	NW	8	2	70	81									

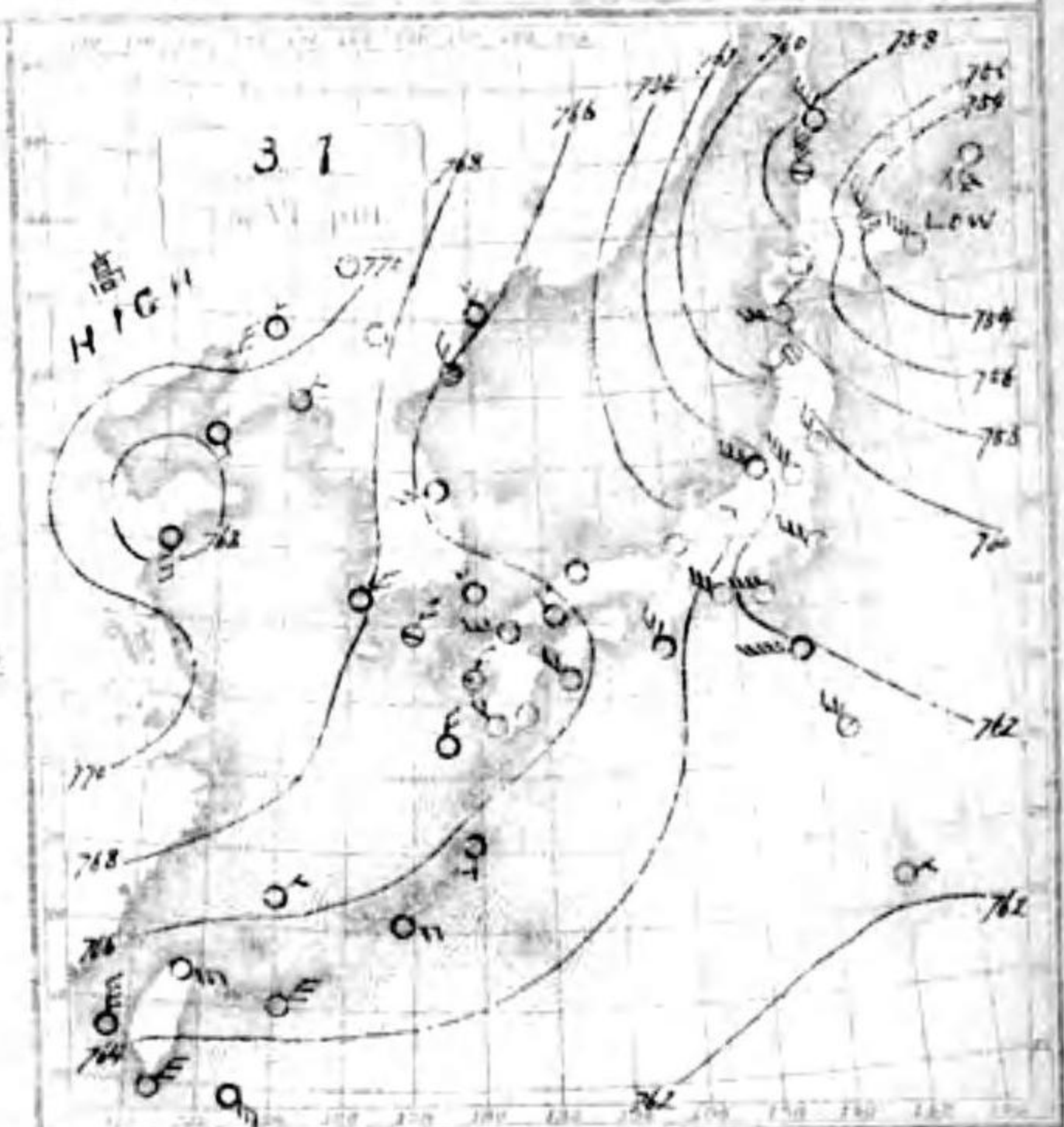
明治二十七年三月七日 大正七年二月五日 天氣圖第一六〇五四號附錄 發行所 中央氣象臺

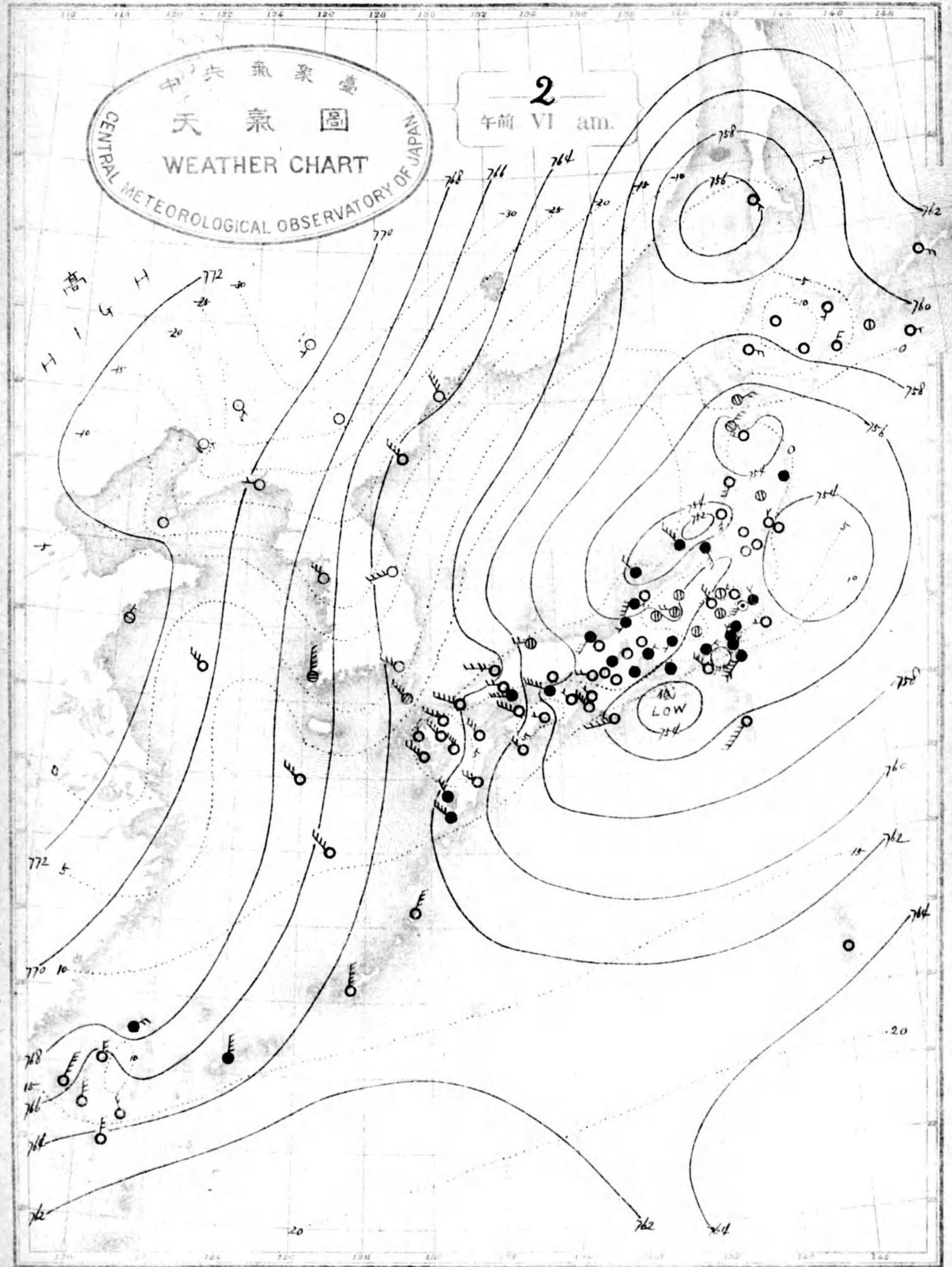
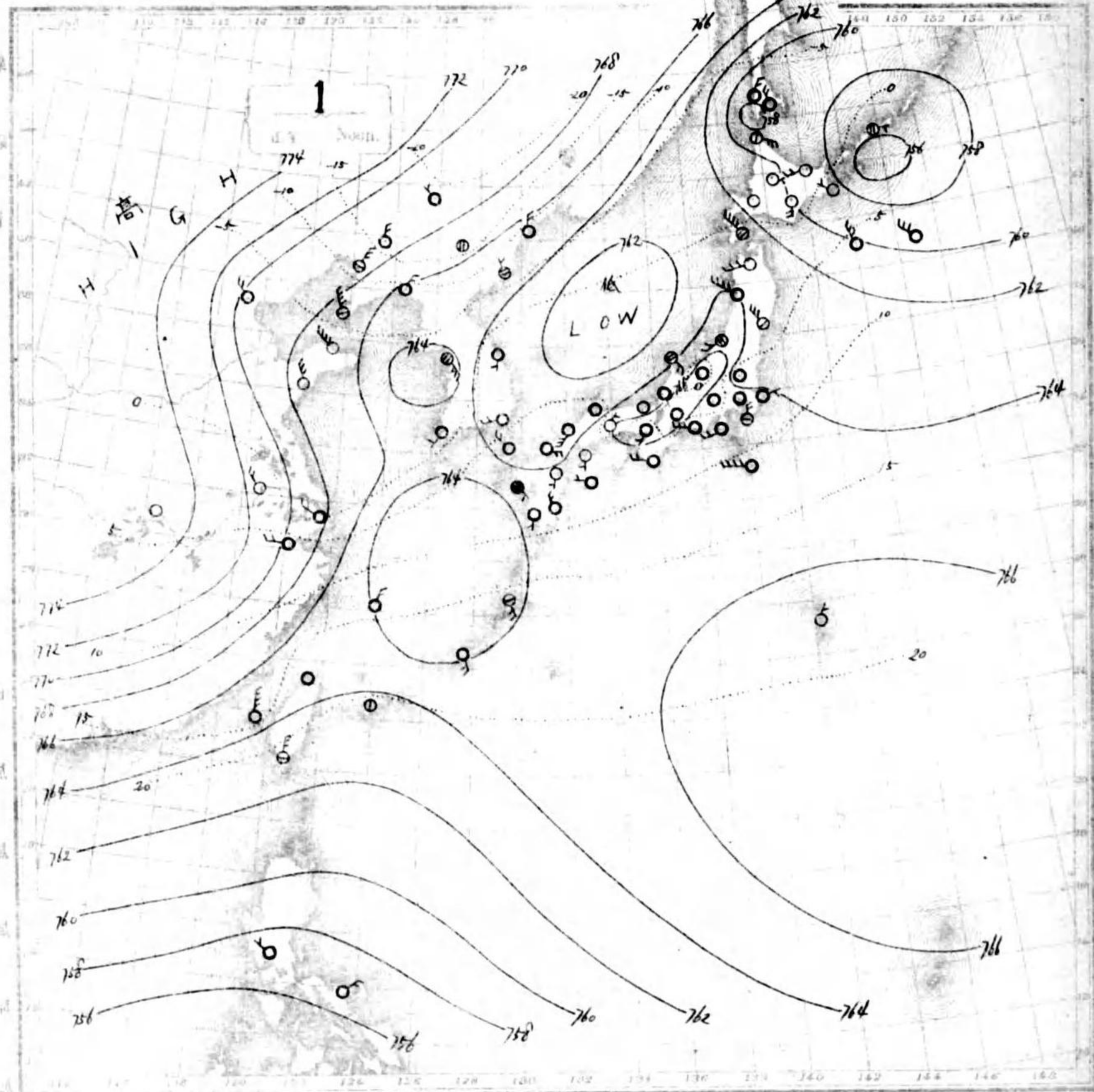




低氣壓在南海... (Weather analysis text describing the low pressure system and its characteristics in the South China Sea region.)

南西諸島... (Weather analysis text describing the high pressure system and weather conditions in the Southwestern Islands region.)





低氣壓、近州藩、任時附近、在丁丁共、東北東、通行
 吹、大陸、高氣壓、漸次發達、丁丁丁丁、本邦、北西風
 吹、大陸、以、風勢、大、丁丁丁丁、附近、烈風、連、吹、
 然、丁丁丁丁、以、東、內陸、於、靜、天候、概、
 丁丁丁丁、東海道、及、北陸地方、雨天、丁丁丁丁、東山
 道、概、雪、丁丁丁丁、滿洲、及、朝鮮、丁丁丁丁、天候、回復
 丁丁丁丁、北、風、吹、丁丁丁丁、寒、氣、加、丁丁丁丁、

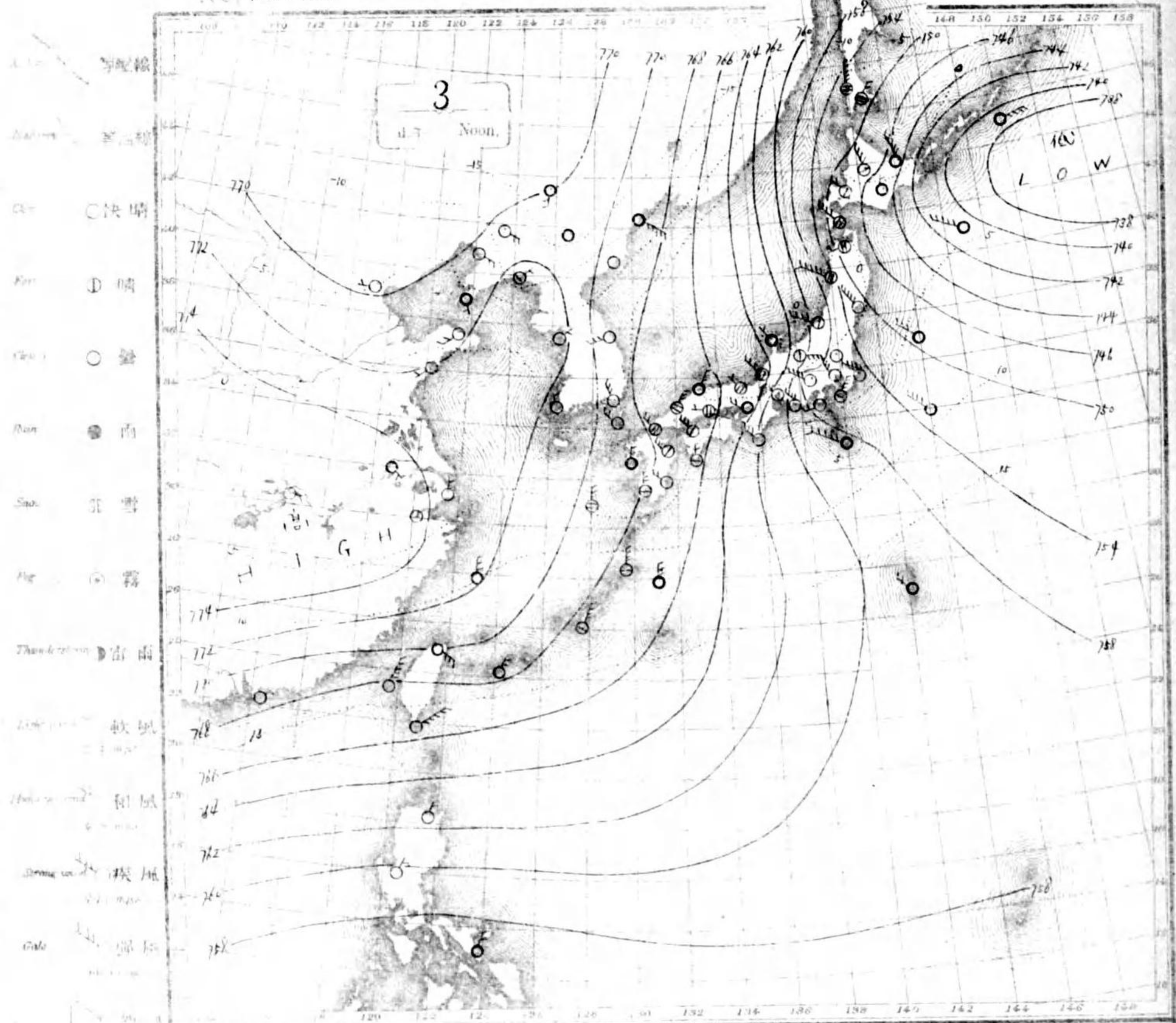


NO 16022

大正七年一月

JANUARY

1918

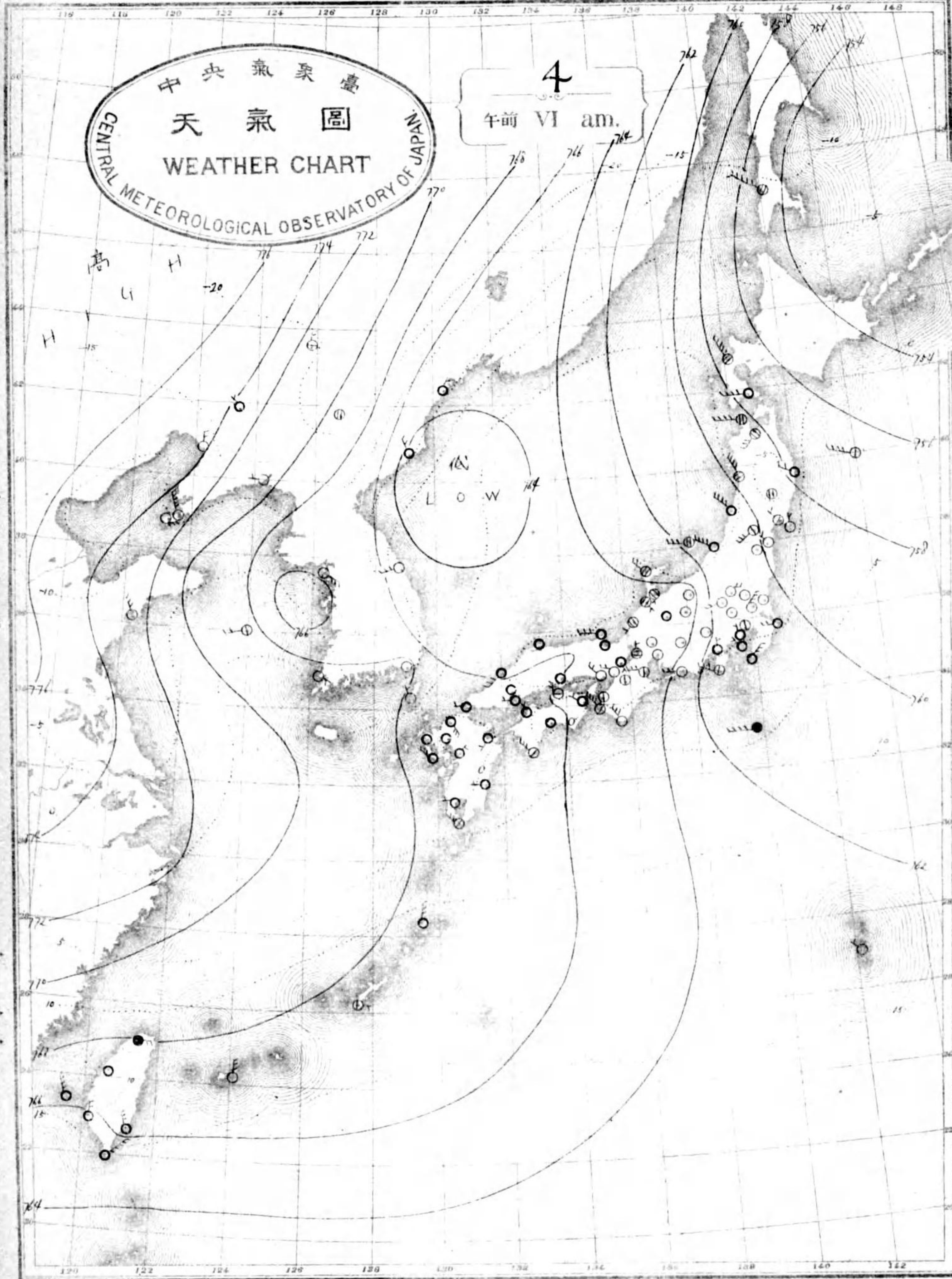
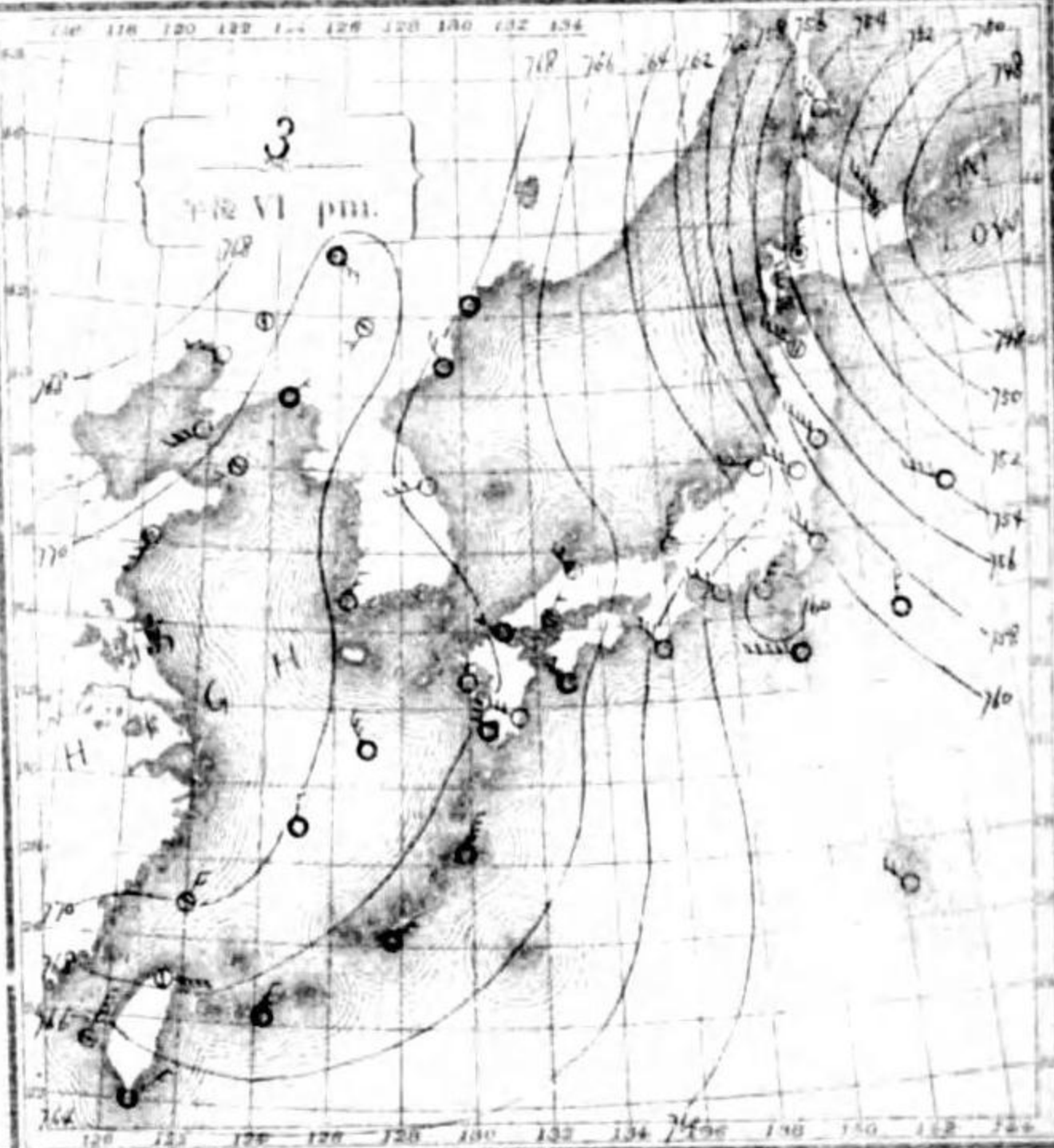


概況

低氣壓日本西部及黃海一帶、東來、進行、
 而中、高氣壓、蒙古、西伯利亞、北來、
 七、五、七、五、七、五、七、五、七、五、
 在、雪、降、北、海、道、及、青、島、海、岸、
 同、九、州、一、帶、大、雪、木、山、山、地、方、
 順、州、一、帶、北、風、起、了、快、晴、一、時、
 風、速、十、七、米、秒、強、烈、

天氣報

南、西、諸、島、北、來、風、速、九、州、南、部、
 道、中、山、道、北、西、北、部、山、道、東、部、
 東、部、北、西、風、速、北、海、道、東、部、
 風、速、

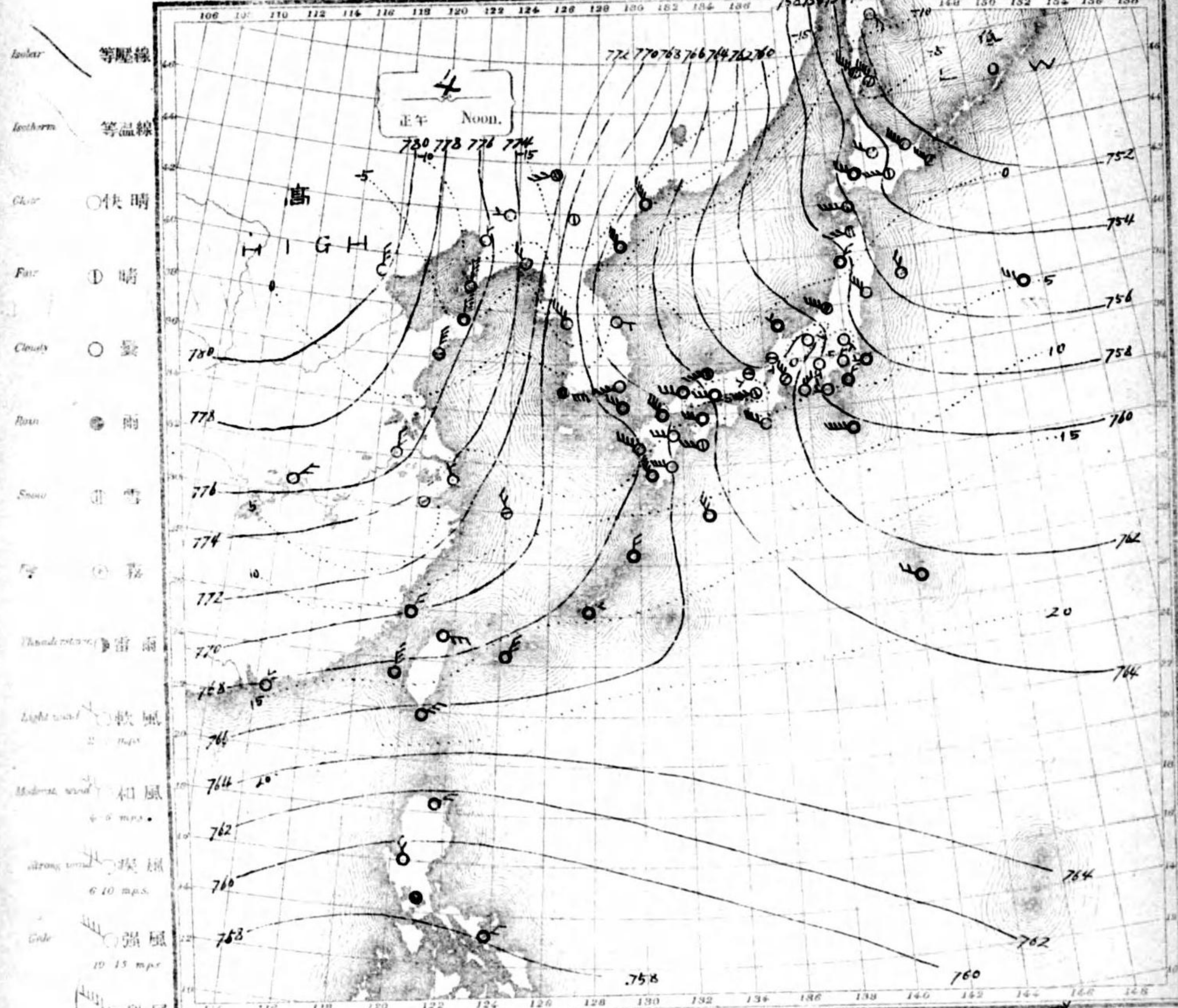


大正七年一月三日 東京市神田區 中央氣象臺 發行

大正七年一月三日 東京市神田區 中央氣象臺 發行

NO.16023

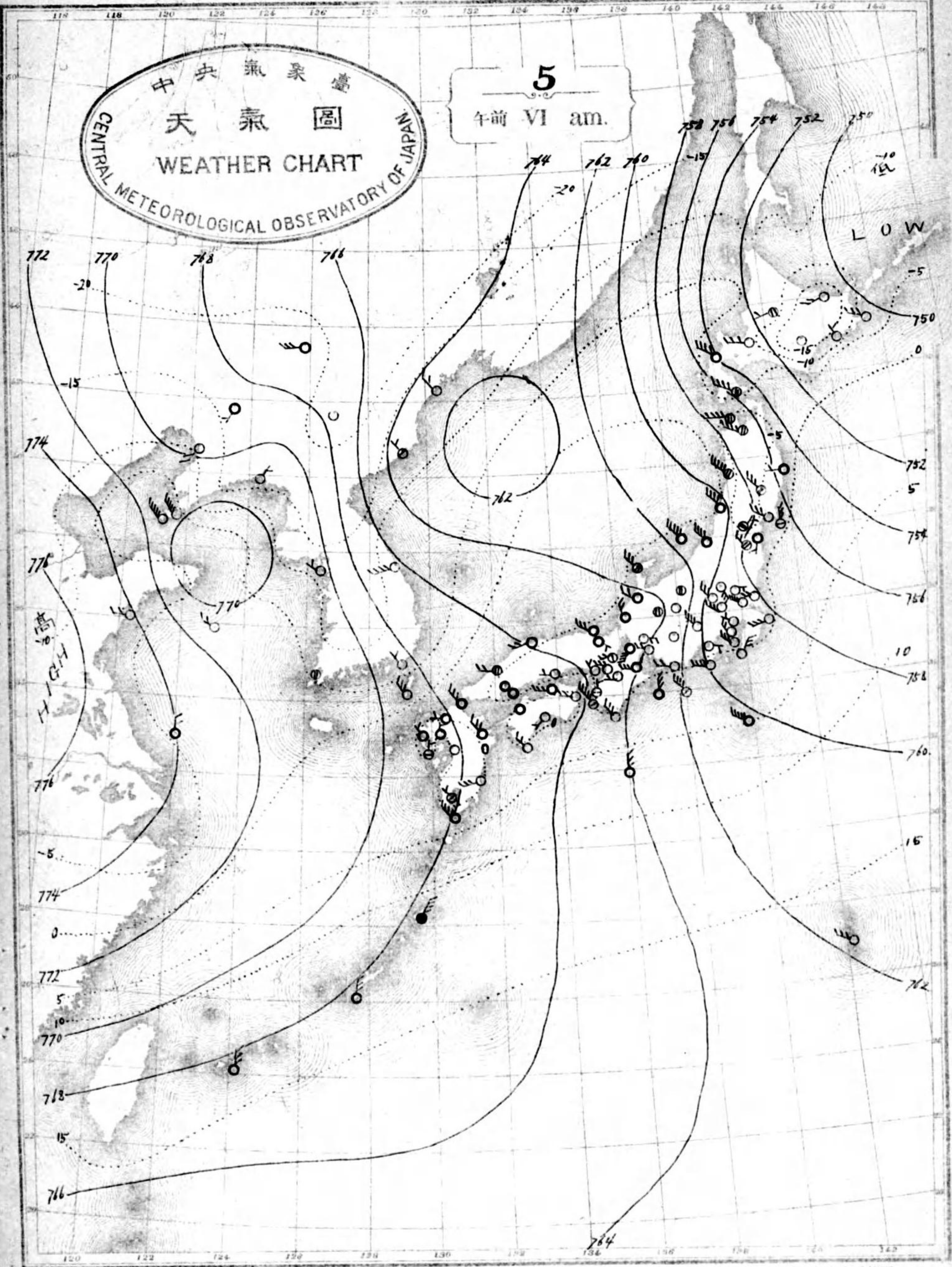
大正七年一月



- Isobar 等壓線
- Isotherm 等溫線
- Clear 伏明
- Fair 晴
- Cloudy 曇
- Rain 雨
- Snow 雪
- Thunder 雷雨
- Light wind 軟風
- Medium wind 和風
- Strong wind 疾風
- Gale 強風
- Strong gale 烈風
- Storm 暴風
- Thunderstorm 雷暴
- Thunderstorm with rain 雷雨
- Thunderstorm with snow 雷雪

正午 NOON.

JANUARY 1918



5 午前 VI am.

天氣概況

低氣壓日本西部三島以東北東進行大之雲海上存在低氣壓
 已亦東北進山而太平洋大洋面高氣壓消滅達也天下全圖北
 風吹太平洋岸及瀬戸内海下快晴十二日日本太平洋岸
 津輕海峽附近降雪入瀨州及朝鮮十二日日本太平洋岸

天氣豫報

南西諸島、北東、風景九州南部南海道南部濠州、北西風
 九州北部山陰道、北西風、東海道中山道、北西風、北陸道、東
 羽西、北西、風雪、與明東部、北西風、北海道、北西、風雪

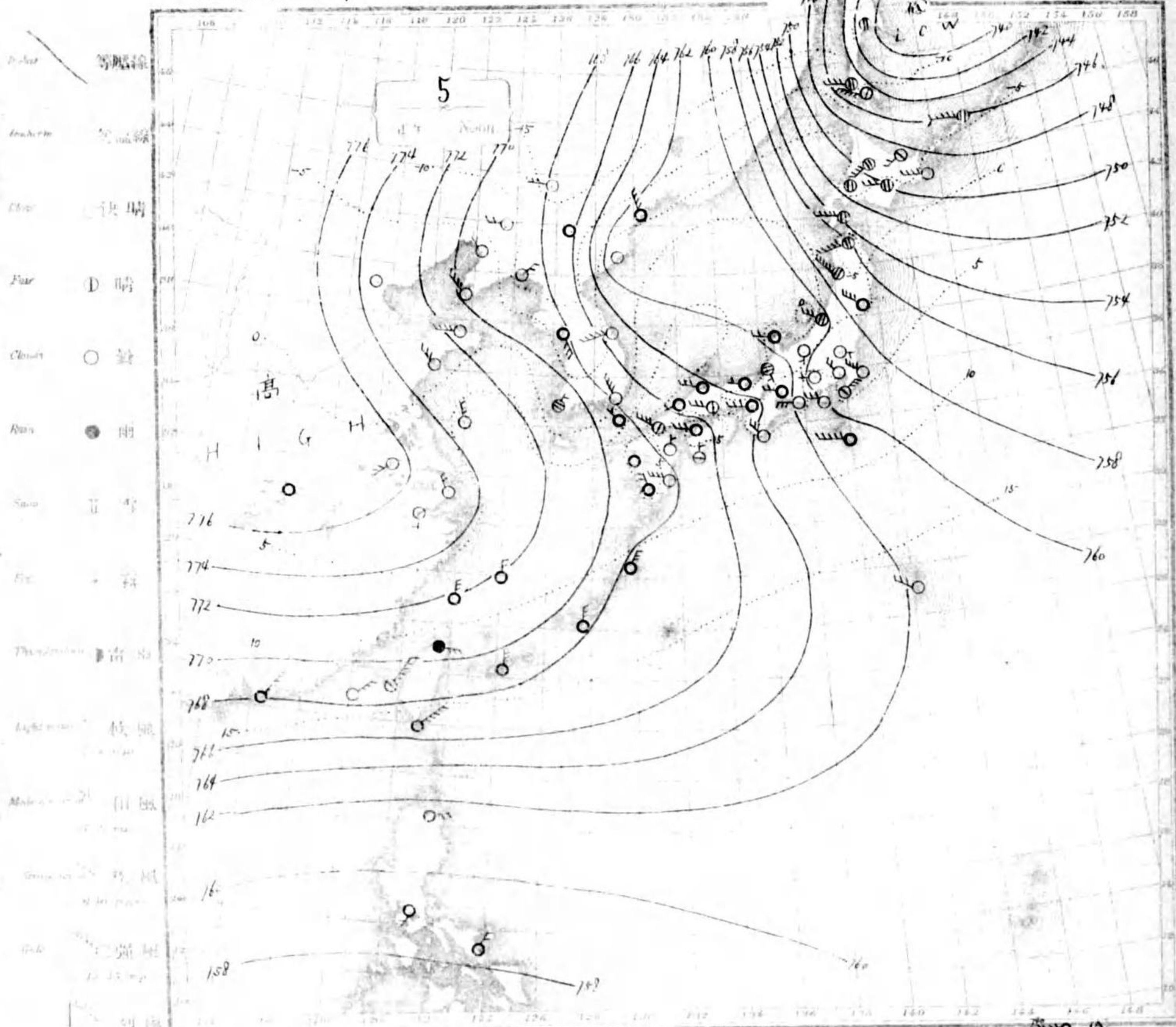
正午 VI pm.

東京市廳氣象部 東京市廳氣象部 東京市廳氣象部
 東京市廳氣象部 東京市廳氣象部 東京市廳氣象部
 東京市廳氣象部 東京市廳氣象部 東京市廳氣象部

可製物是郵報三第廿七月二第廿二第圖
 行發同一日發行日五一月一年七正大
 號三五〇六一第圖氣天

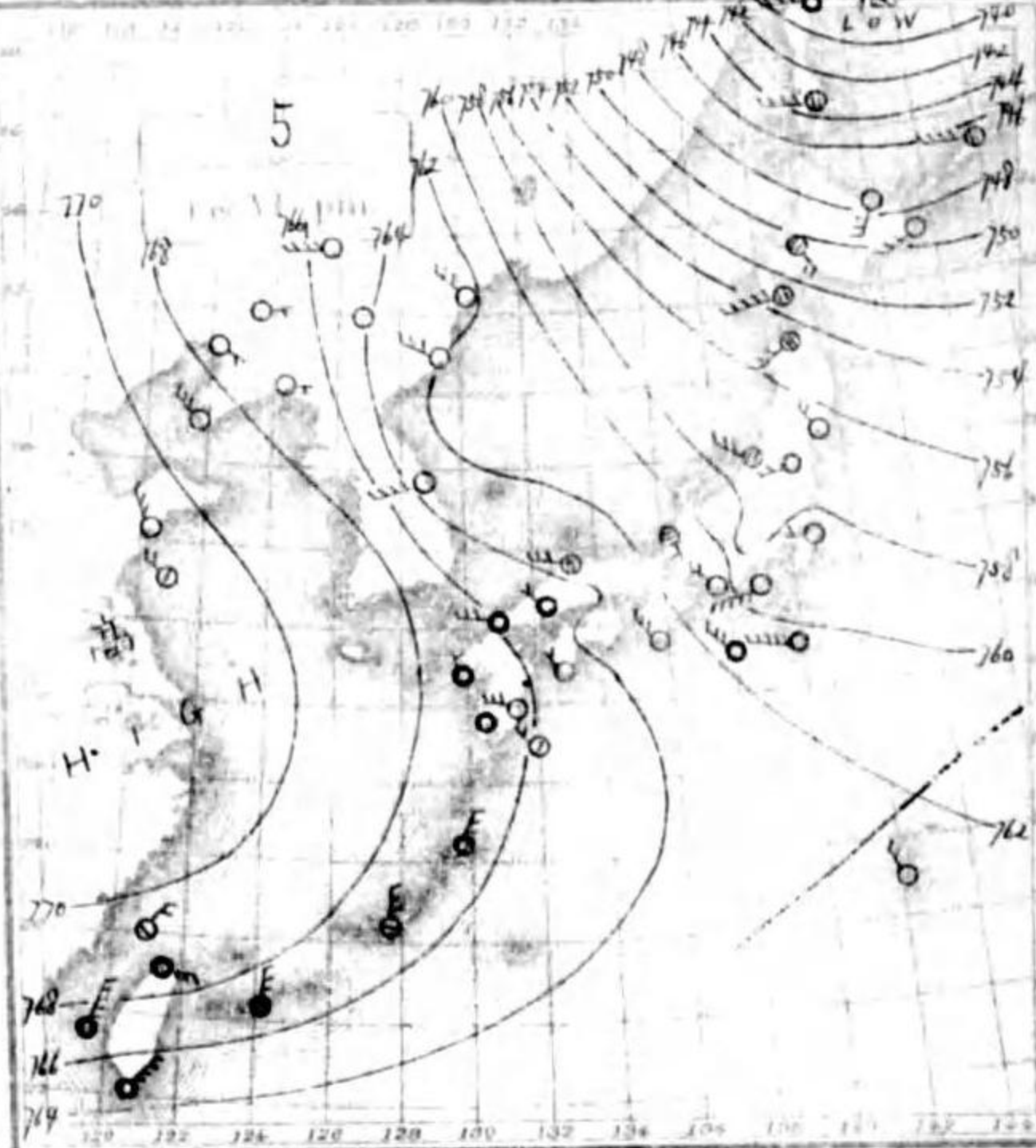
NO. 16024

大正七年一月



乳牛、オホク、海ニ取テ、七百四十粒以下、示シ、
 邦北部、チヨク、チエ、巨、最、高、七、百、七、十、粒、以、上、
 二、三、全、國、概、シ、北、部、同、吹、太、平、洋、面、ノ、地、
 方、ハ、好、晴、シ、其、他、地、方、ハ、曇、天、ニ、下、北、海、道、奥、
 州、等、ハ、雪、ニ、被、リ、環、球、諸、島、北、風、吹、
 散、多、ク、一、部、潮、解、及、満、洲、等、ハ、大、霧、晴、良、シ、
 七、寒、氣、強、ク、長、春、等、ハ、今、朝、氣、温、氷、下、二、十、度、
 下、リ、

南、西、諸、島、北、東、風、浪、九、州、南、部、海、道、南、部、
 内、東、海、道、中、山、道、奥、州、東、部、北、海、道、東、部、北、西、風、
 晴、九、州、北、部、山、陰、道、北、西、風、曇、北、陸、道、奥、州、西、部、
 北、海、道、西、部、北、西、風、雪、



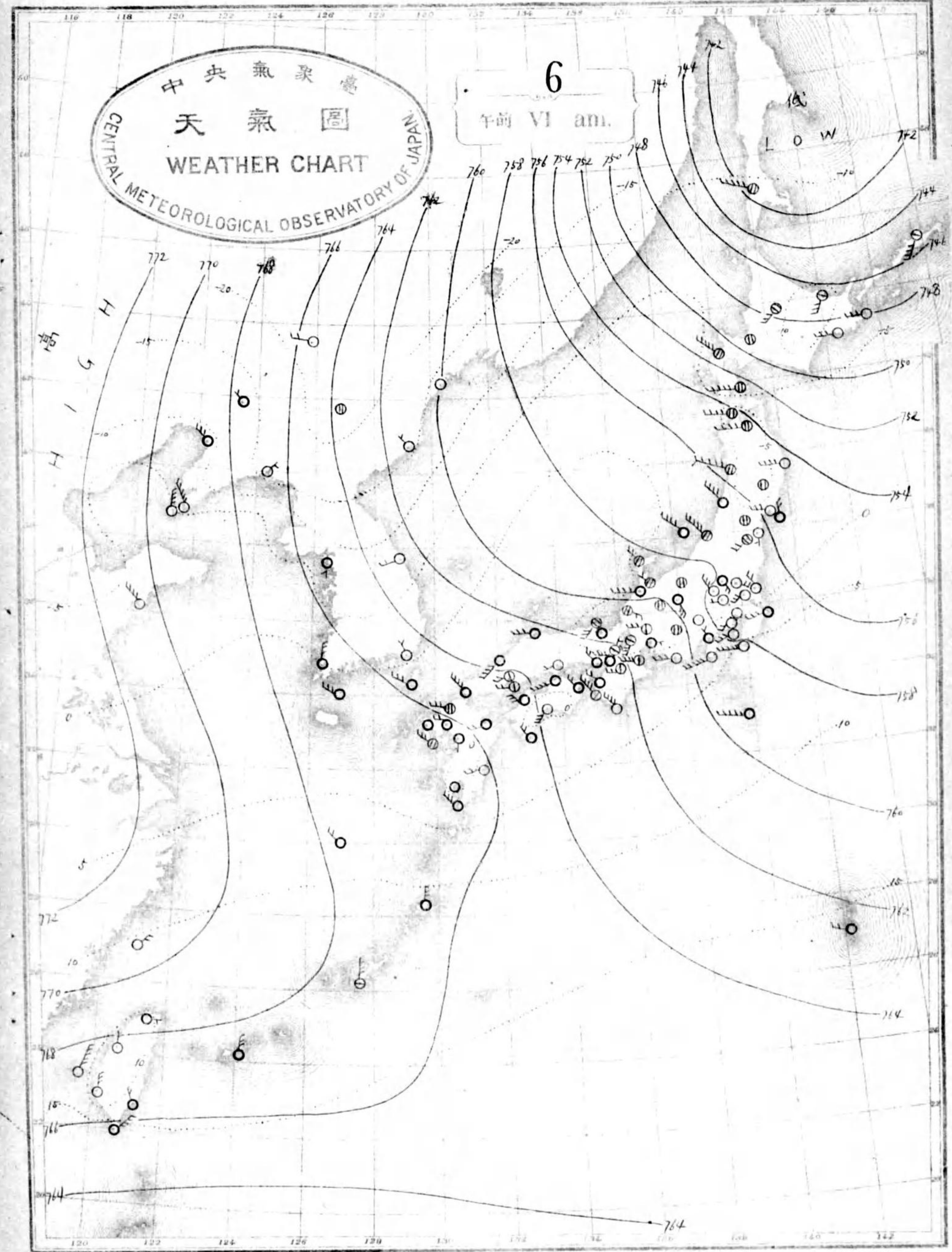
大正七年一月五日 東京市神田區 東京市神田區 東京市神田區
 東京市神田區 東京市神田區 東京市神田區
 東京市神田區 東京市神田區 東京市神田區

JANUARY 1918

中央氣象臺
 天氣圖
 WEATHER CHART
 CENTRAL METEOROLOGICAL OBSERVATORY OF JAPAN

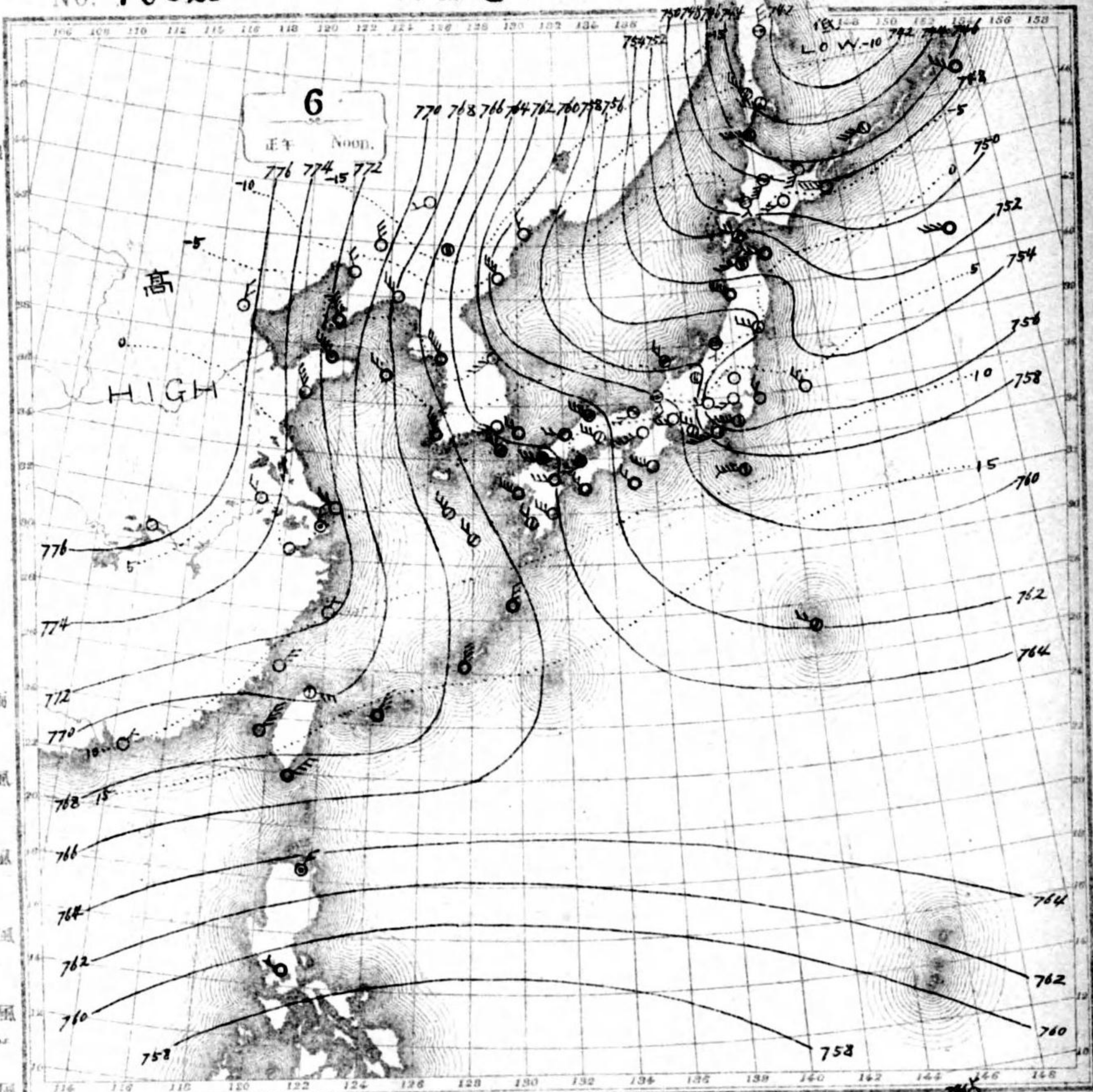
6

午前 VI am.



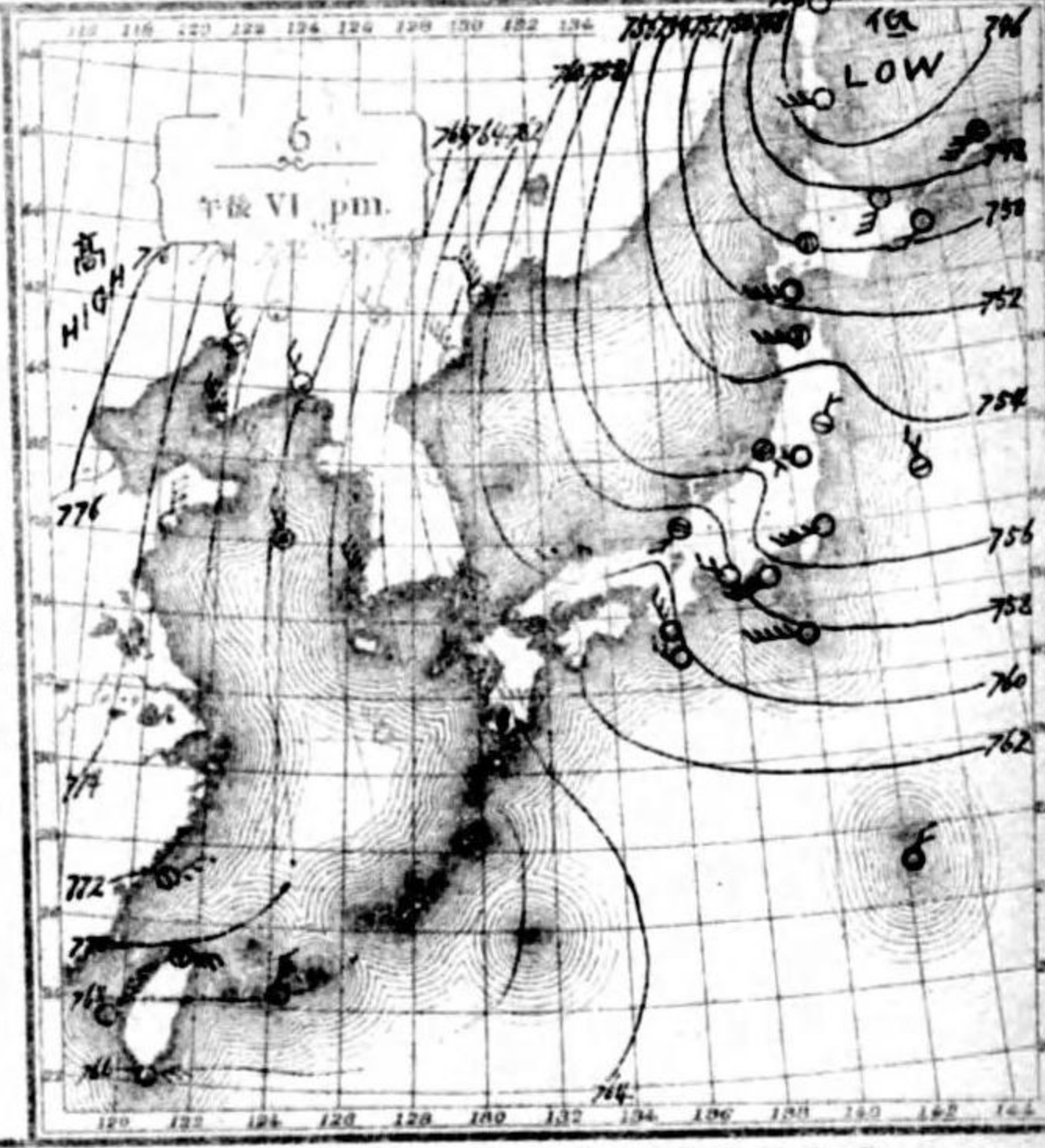
大正七年一月六日 東京市神田區 東京市神田區 東京市神田區
 東京市神田區 東京市神田區 東京市神田區
 東京市神田區 東京市神田區 東京市神田區

- Isobar 等壓線
- Isotherm 等溫線
- Clear 快晴
- Fair 晴
- Cloudy 曇
- Rain 雨
- Snow 雪
- Fog 霧
- Light wind 軟風
- Moderate wind 和風
- Strong wind 疾風
- Gale 強風
- Storm 烈風
- Strong gale 烈風
- Hurricane 颶風



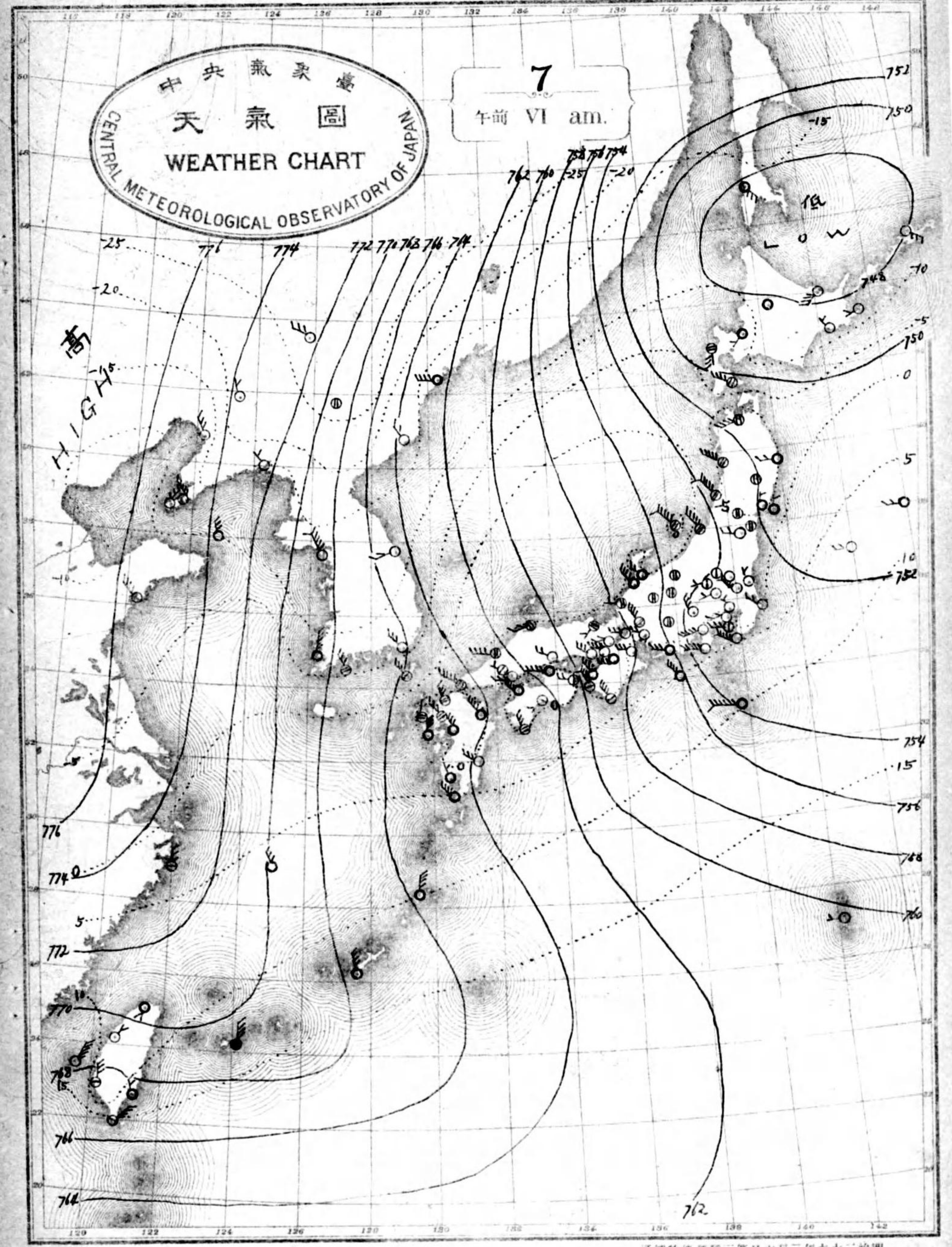
天氣概況
 氣壓：北海道方面三位，數百及天部北三高，西口東口可
 進出，入而于氣層，傾斜可了，甚大，下日本，北
 風，輕，風勢大，所多，太平洋岸，及海陸，天氣晴，北
 北西風強，好晴，于琉球，三，北風強，雲天。

天氣豫報
 南滿洲：北東風，九州南部，南滿洲南部，北東風
 晴九州北部，山陰道：北西風，雪東海道，北西風，晴
 道東，西，北西風，雪東海道，北西風，晴
 海道西部，北西風。

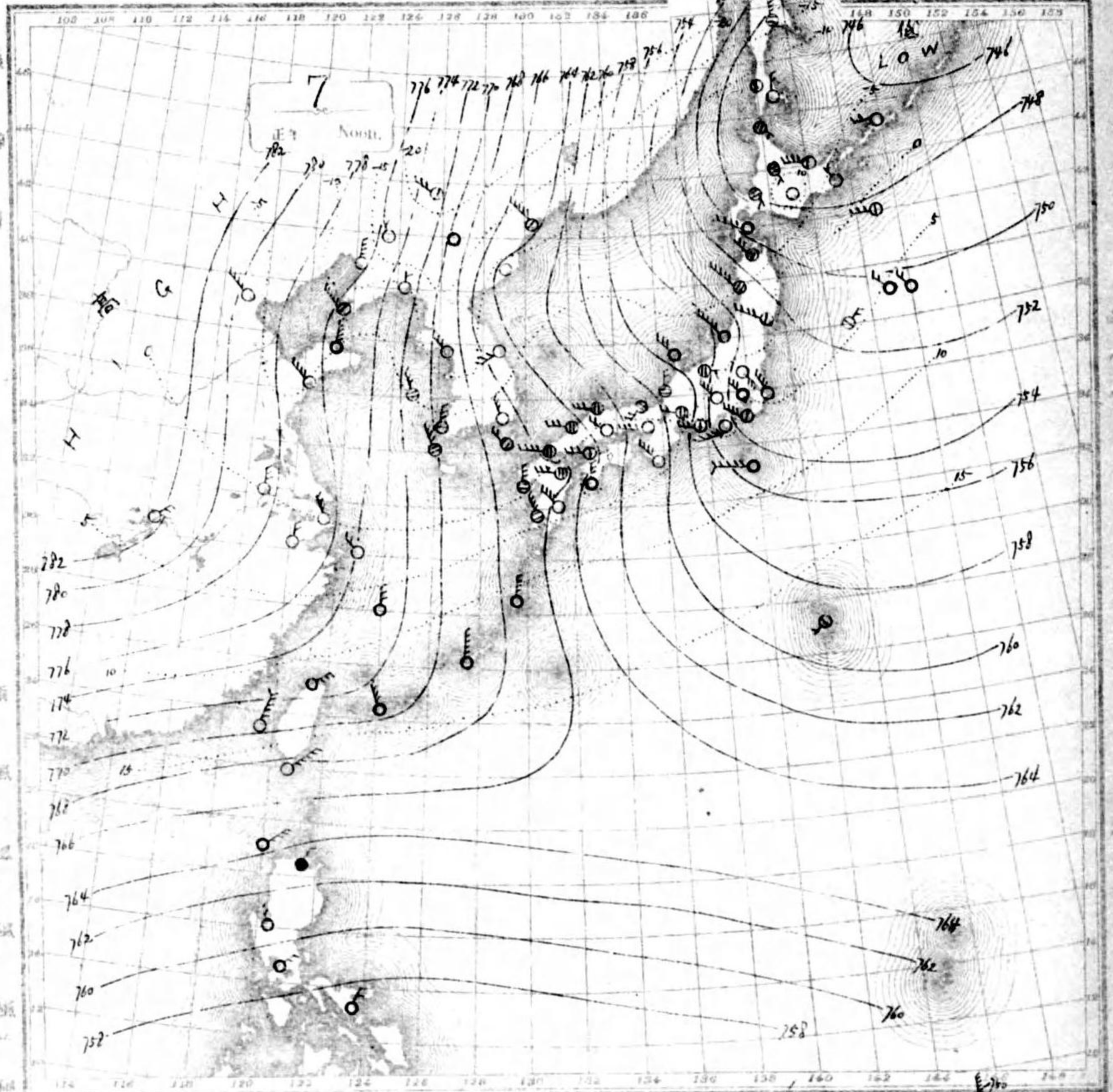


中央氣象臺
 天氣圖
 WEATHER CHART
 CENTRAL METEOROLOGICAL OBSERVATORY OF JAPAN

7
 午前 VI am.

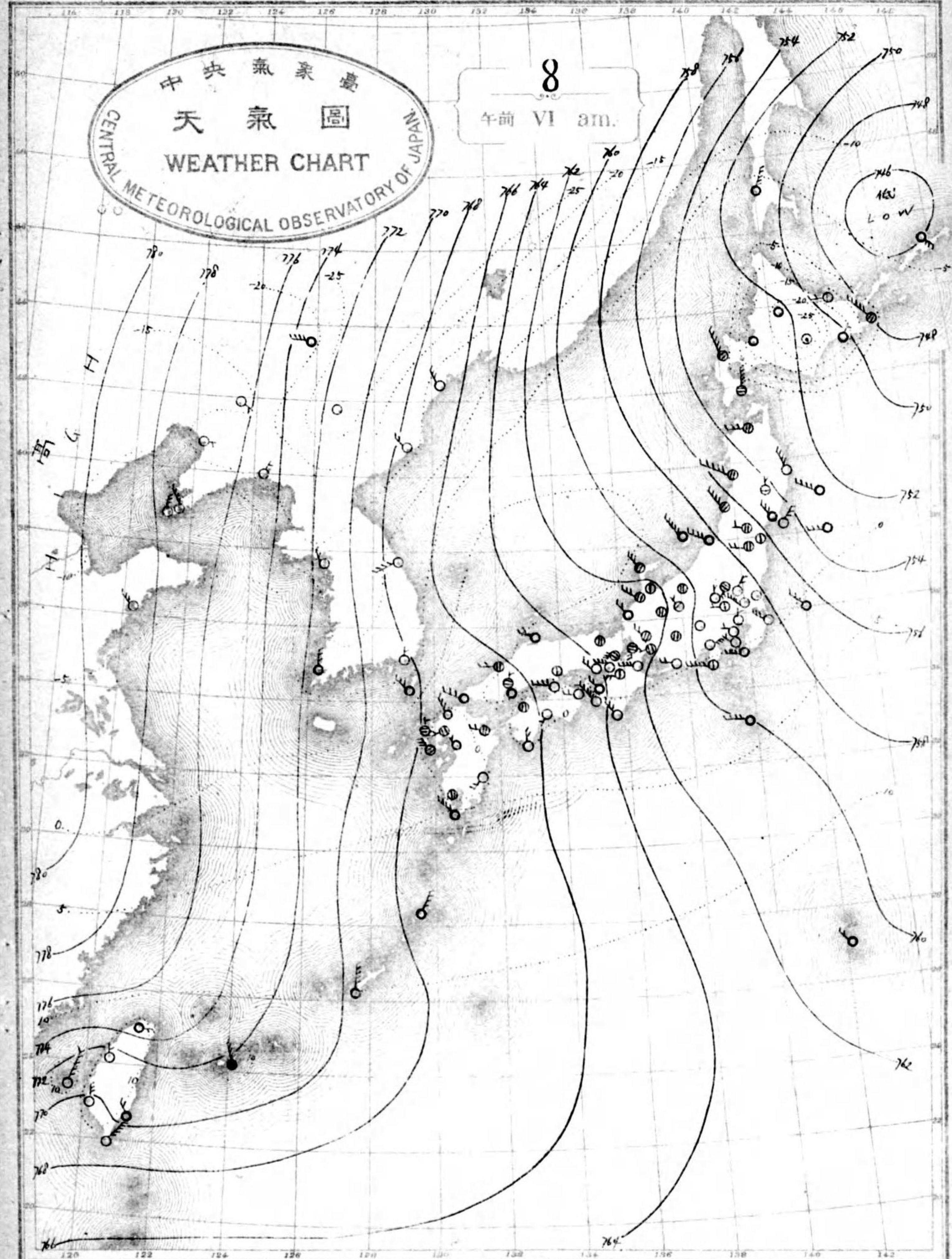
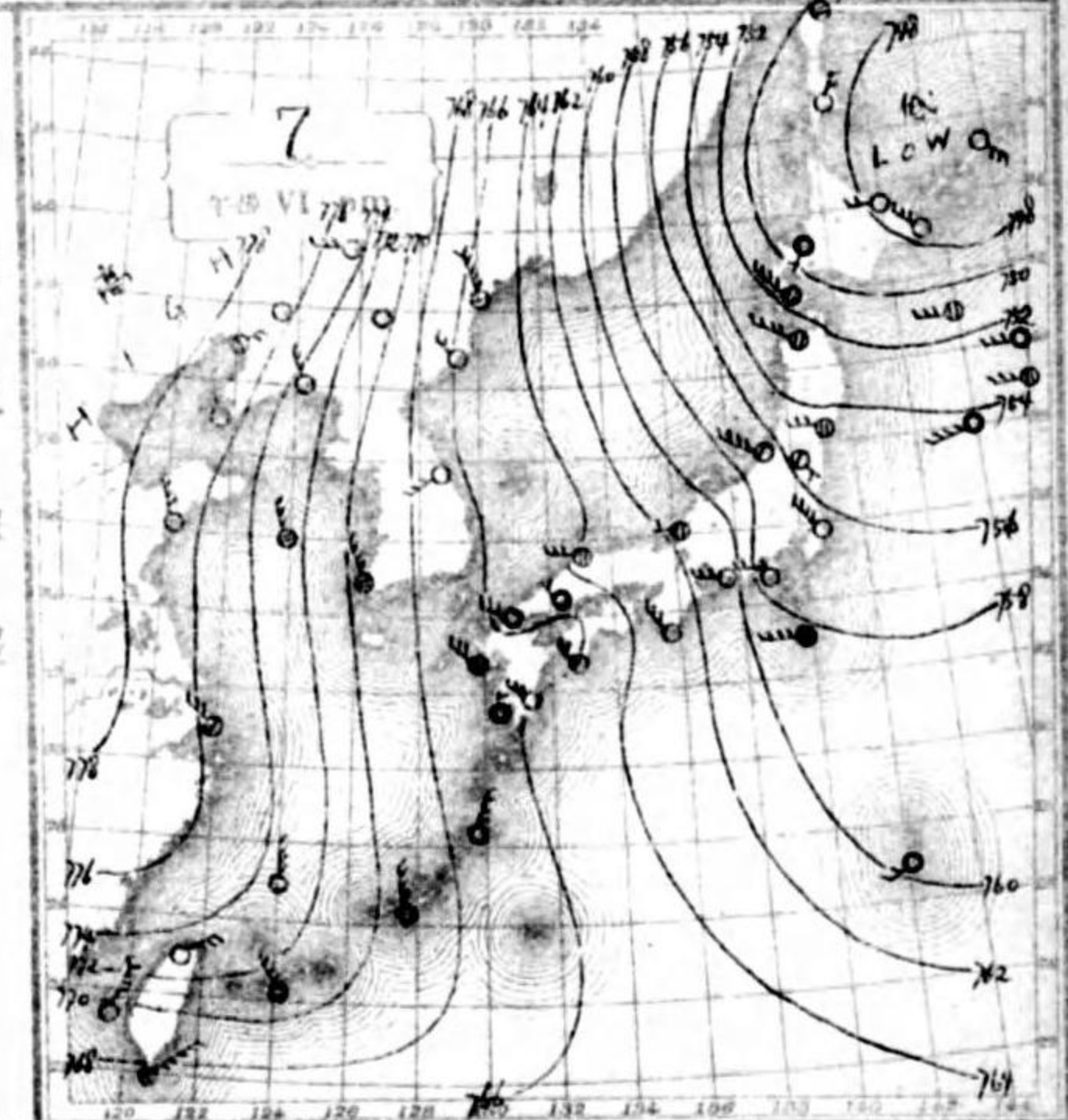


- 等壓線
- 等溫線
- 快晴
- 晴
- 曇
- 雨
- 雪
- 霧
- 霜
- 吹風
- 強風
- 烈風
- 暴風
- 暴風
- 暴風



天氣概況
 北風壓ハホフク海ニ在リテ七百四十五純ヲ示シ南風壓ハ
 支那北部ヨリ揚子江域ニ擴張シ七百八十純ヲ示ス本邦ニ
 ナル氣層ハ斜斜甚大ニシテ北西風吹テ太平洋岸及廣
 戸内ニハ快晴トシ日本海岸ニハ概テ雪降リ又東京
 附近ヨリ古屋岐草方面ヨリ毛雪ヲ見セリ至
 琉球ニハ北風強ク曇天ニシテ八重山群島ニハ雨
 降リセリ

天氣豫報
 南西諸島ハ北東ノ風曇九州中部中南海道南部瀨戶内海
 道中山道東關東部北海道東部北西風晴九州北部山
 陰道北陸道關西西部北海道西部北西風雪

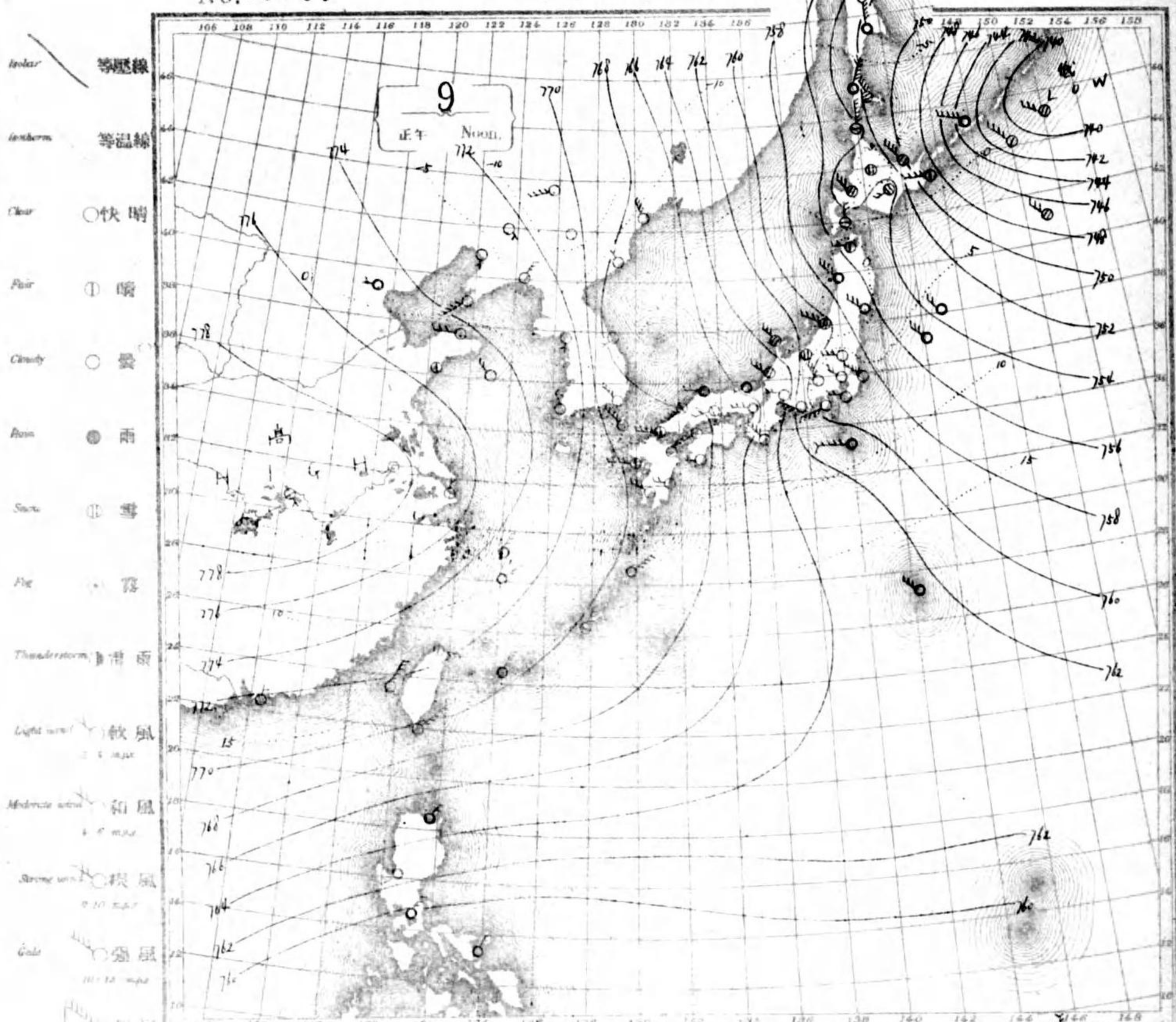


中央氣象臺
 天氣圖
 WEATHER CHART
 CENTRAL METEOROLOGICAL OBSERVATORY OF JAPAN

午前 VI 30m.

NO. 16028

大正七年一月



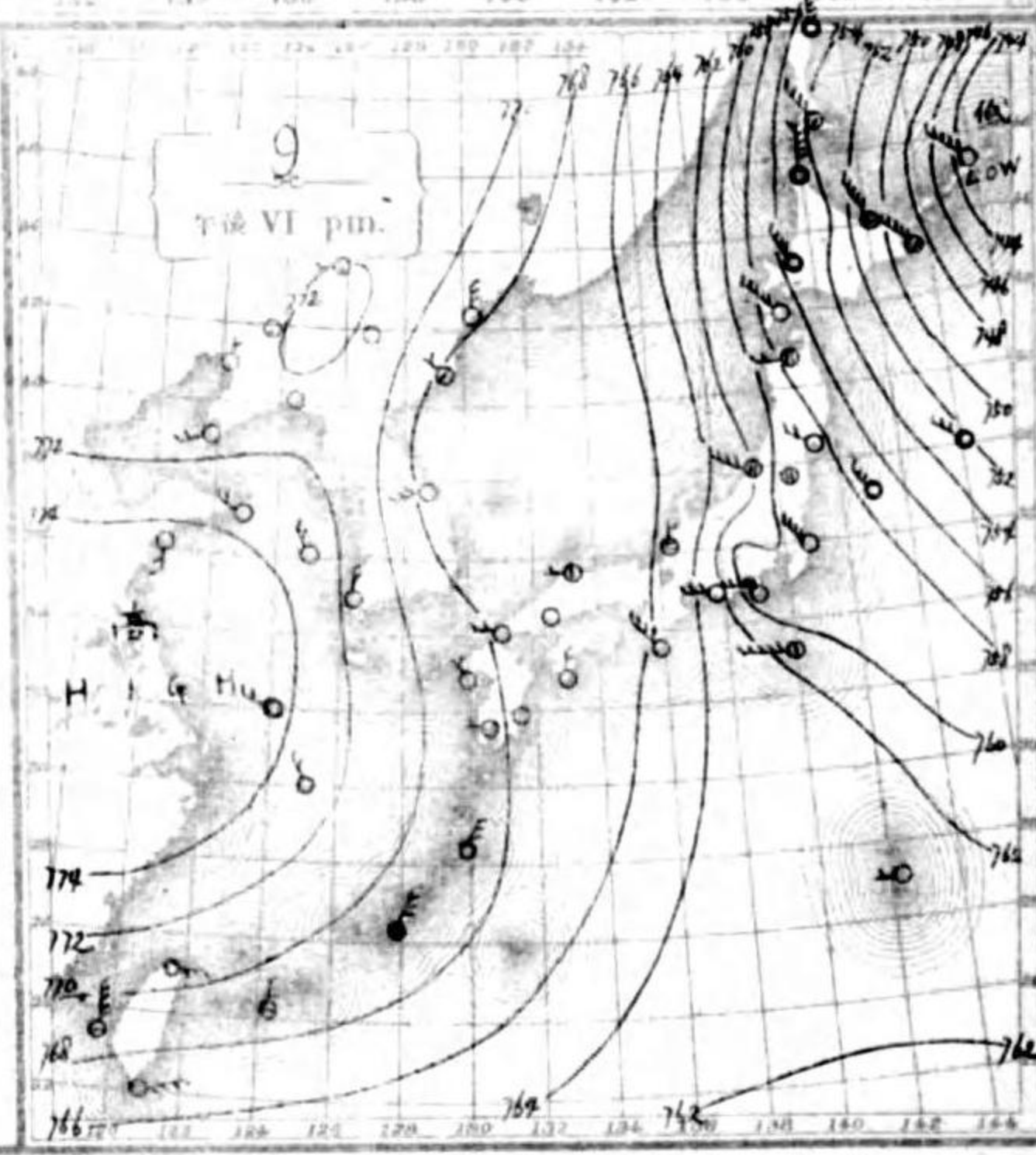
天氣概況

本報所載之天氣概況，係根據東京、神戶、大阪、京都、名古屋、橫濱、青森、盛岡、秋田、山形、福島、茨城、栃木、群馬、千葉、埼玉、東京、神奈川、靜岡、愛知、岐阜、富山、石川、福井、滋賀、京都、大阪、兵庫、奈良、和歌山、德島、高松、岡山、廣島、山口、香川、愛媛、高知、福岡、佐賀、長門、山口、熊本、鹿兒島、那霸等處之觀測報告而編成之。其內容如下：

日本全境，高氣壓漸次衰弱，氣壓線向南下移，本報所載之天氣概況，係根據東京、神戶、大阪、京都、名古屋、橫濱、青森、盛岡、秋田、山形、福島、茨城、栃木、群馬、千葉、埼玉、東京、神奈川、靜岡、愛知、岐阜、富山、石川、福井、滋賀、京都、大阪、兵庫、奈良、和歌山、德島、高松、岡山、廣島、山口、香川、愛媛、高知、福岡、佐賀、長門、山口、熊本、鹿兒島、那霸等處之觀測報告而編成之。其內容如下：

日本全境，高氣壓漸次衰弱，氣壓線向南下移，本報所載之天氣概況，係根據東京、神戶、大阪、京都、名古屋、橫濱、青森、盛岡、秋田、山形、福島、茨城、栃木、群馬、千葉、埼玉、東京、神奈川、靜岡、愛知、岐阜、富山、石川、福井、滋賀、京都、大阪、兵庫、奈良、和歌山、德島、高松、岡山、廣島、山口、香川、愛媛、高知、福岡、佐賀、長門、山口、熊本、鹿兒島、那霸等處之觀測報告而編成之。其內容如下：

日本全境，高氣壓漸次衰弱，氣壓線向南下移，本報所載之天氣概況，係根據東京、神戶、大阪、京都、名古屋、橫濱、青森、盛岡、秋田、山形、福島、茨城、栃木、群馬、千葉、埼玉、東京、神奈川、靜岡、愛知、岐阜、富山、石川、福井、滋賀、京都、大阪、兵庫、奈良、和歌山、德島、高松、岡山、廣島、山口、香川、愛媛、高知、福岡、佐賀、長門、山口、熊本、鹿兒島、那霸等處之觀測報告而編成之。其內容如下：



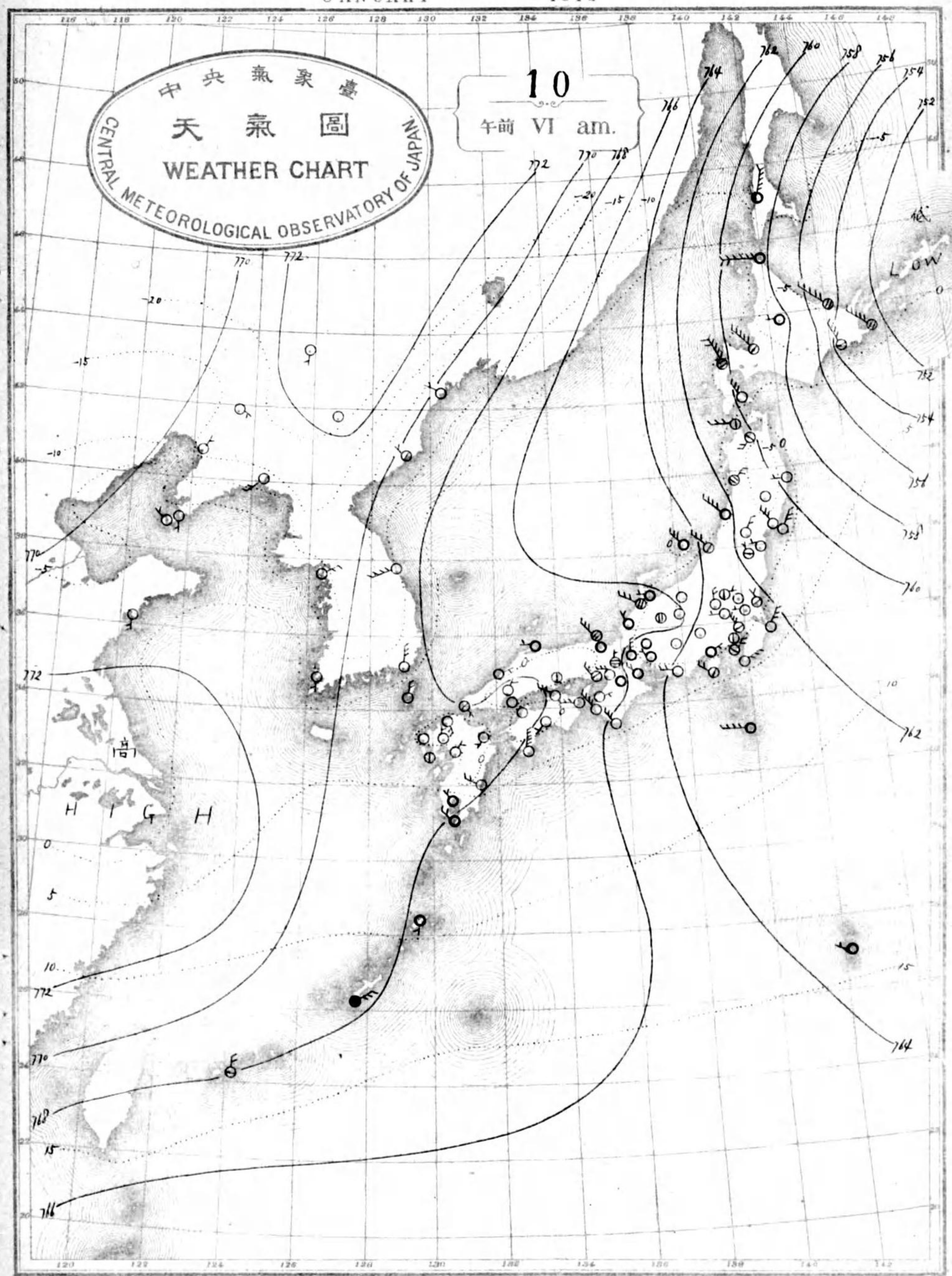
大正七年一月五日丁巳明崎三州州府市京東
 經三全共規郵價定 義 忠 田 山 堂 華 清 者 刷 印
 地番委司官代編町勘
 所行發人行發
 臺象氣火中

JANUARY

1918

中央氣象臺
天氣圖
 WEATHER CHART
 CENTRAL METEOROLOGICAL OBSERVATORY OF JAPAN

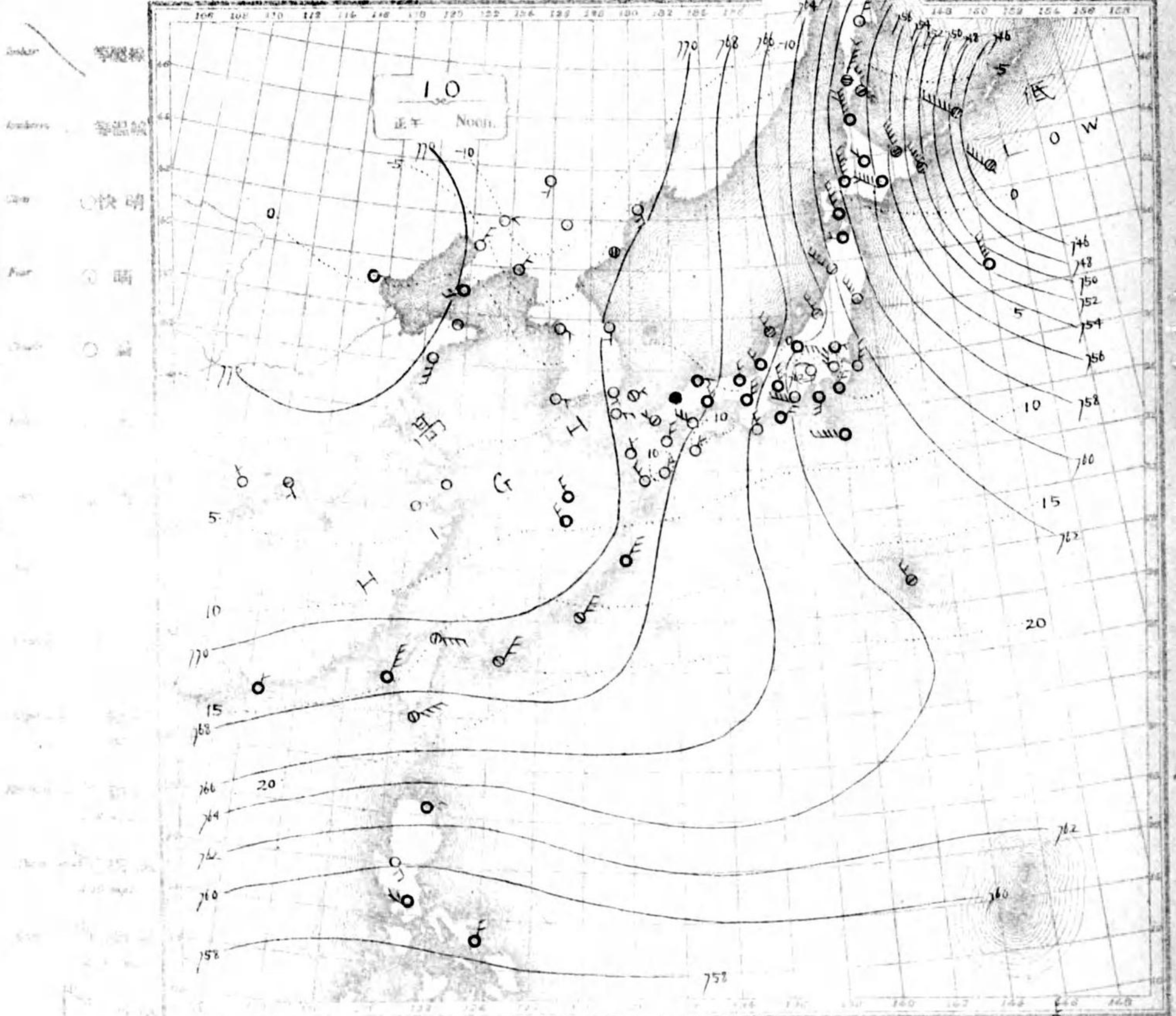
10
 午前 VI am.



可觀物使郵種三路日七月三年七十 出刷
 行發局一日知行發日 十 月 一 年 一 一 正 大
 號八〇六 一第冊圖天

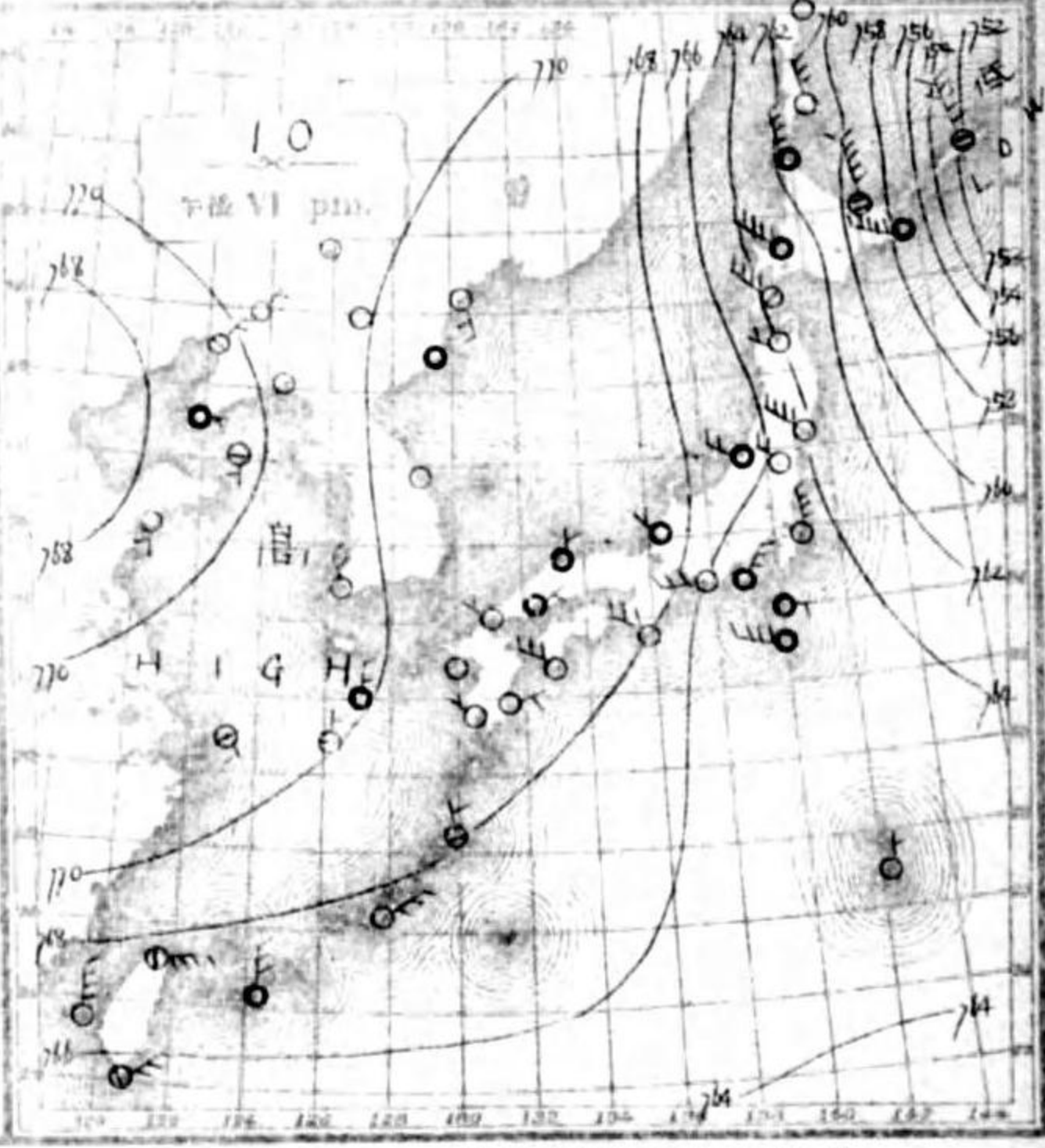
NO. 16029

大正七年一月



天氣概況
 低氣壓日本海中部。在北東二連行。又黃河區域。有新低氣壓。存スルアリ。而シテ高氣壓。蒙古及滿洲方面。擴張中。七十七三。低氣壓。本邦太平洋岸及内海西部。ハ快晴。ト云々。海軍。天。滿洲及朝鮮。ハ大氣晴。ト云々。

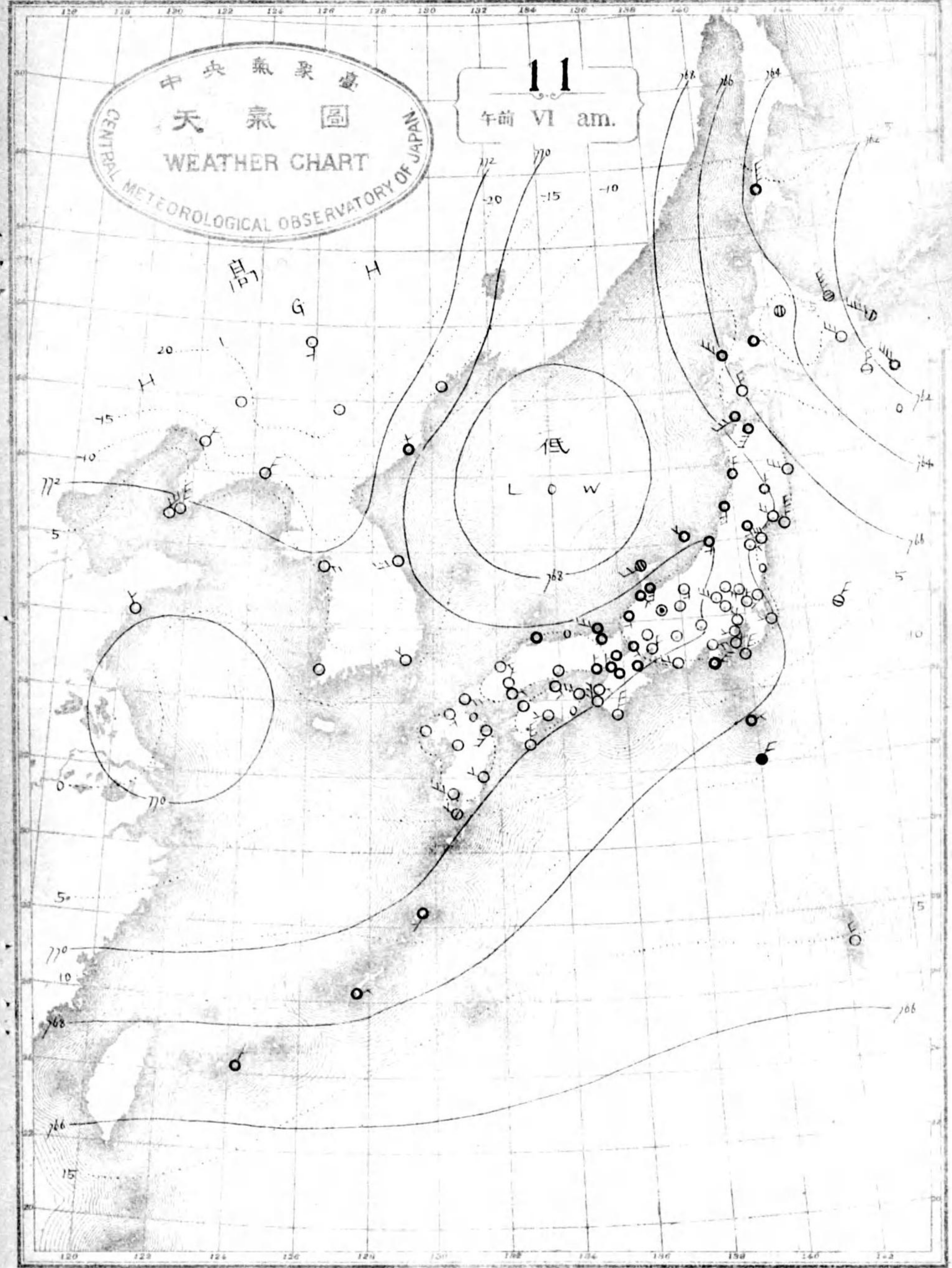
南在諸島。北東。風。九州南部。南海道南部。瀨戶内。北西。風。晴。九州北部。山陰道。北西。風。晴。東海。道。中山。道。北西。風。晴。北陸道。東海。道。北西。風。晴。東海。道。中山。道。北西。風。晴。



大正七年一月十日 東京 三田 山 堂 製 版 所 印
 中央氣象臺 發行 人 行 野 村 實 郎
 東京 市 本 町 一 丁目 一 番 一 号

JANUARY

1918

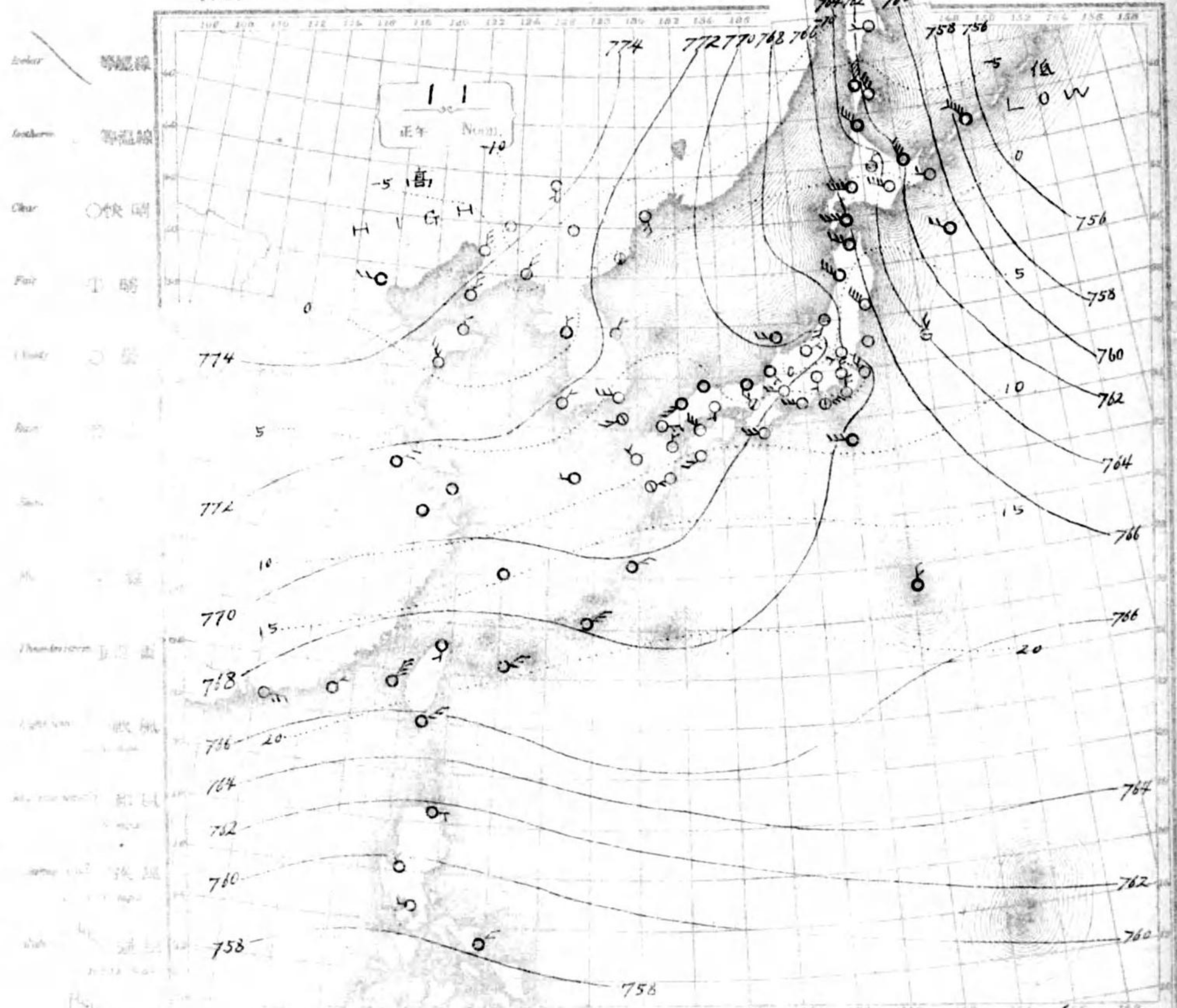


中央氣象臺
 天氣圖
 WEATHER CHART
 CENTRAL METEOROLOGICAL OBSERVATORY OF JAPAN

大正七年一月七日 三田 山 堂 製 版 所 印
 東京 市 本 町 一 丁目 一 番 一 号
 中央氣象臺 發行 人 行 野 村 實 郎

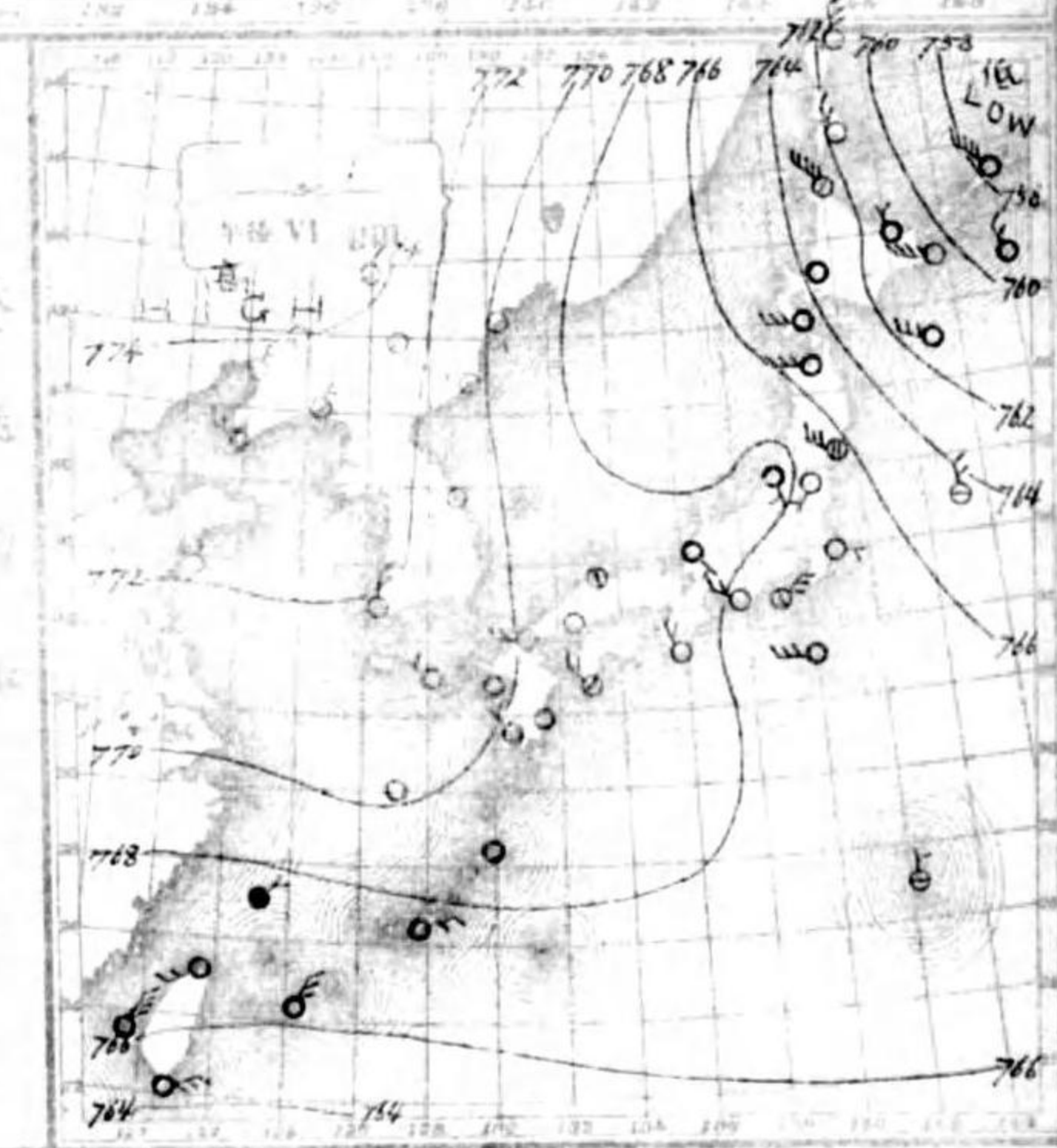
NO. 16030

大正七年一月



北風吹キ快晴ニシテ寒氣強シ
 以テ全日本ニシテ冬ニシテ
 氣壓配置再々冬ニシテ
 東シテ西ニシテ其示度而シテ
 東シテ西ニシテ其示度而シテ
 東シテ西ニシテ其示度而シテ

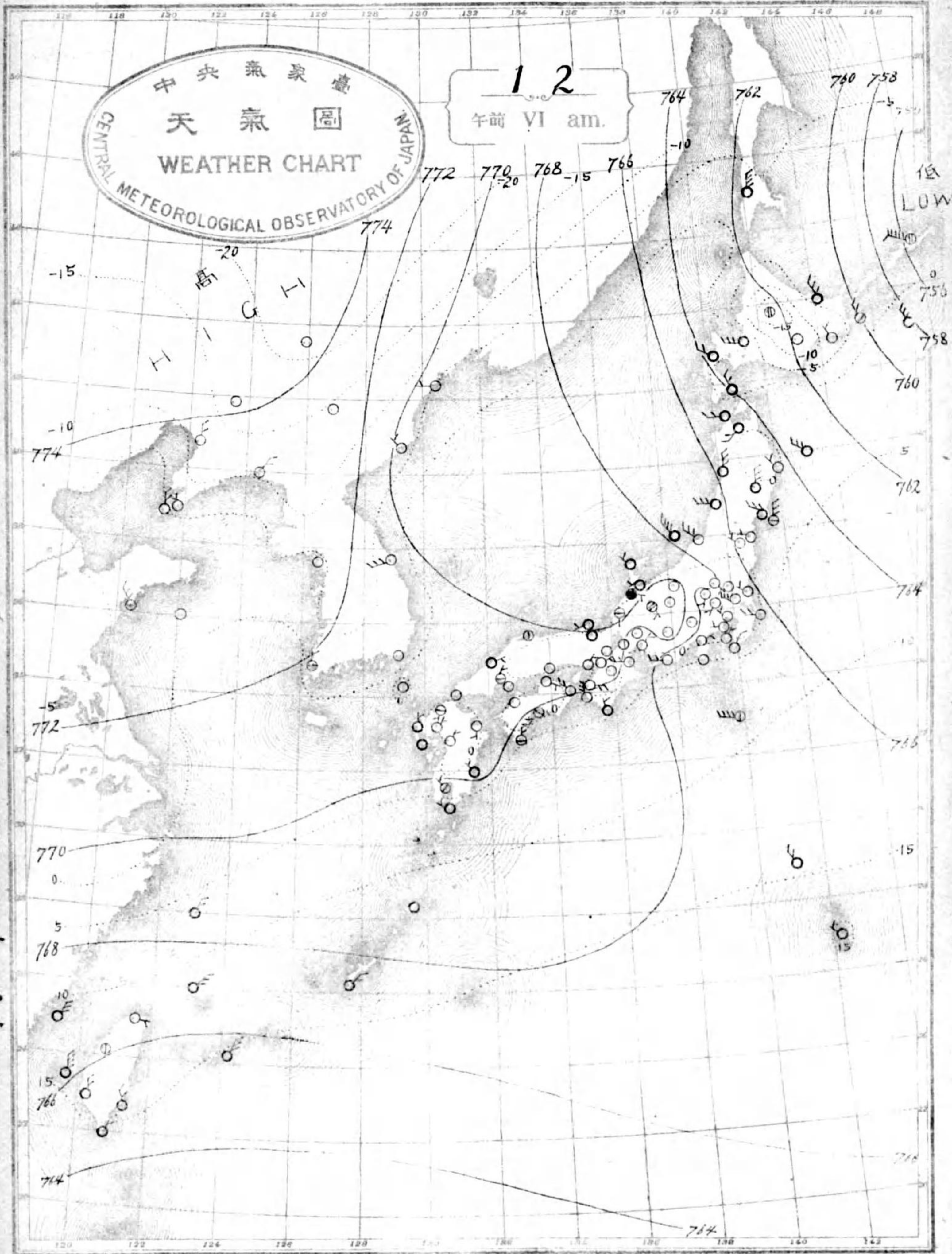
南西諸島北東風雲九州南部
 風晴九州北部山陰道山道
 風晴北陸道東海部北西風雲
 北西風雲北陸道東海部北西風雲



JANUARY 1918

中央氣象臺
 天氣圖
 WEATHER CHART
 CENTRAL METEOROLOGICAL OBSERVATORY OF JAPAN

1.2
午前 VI am.



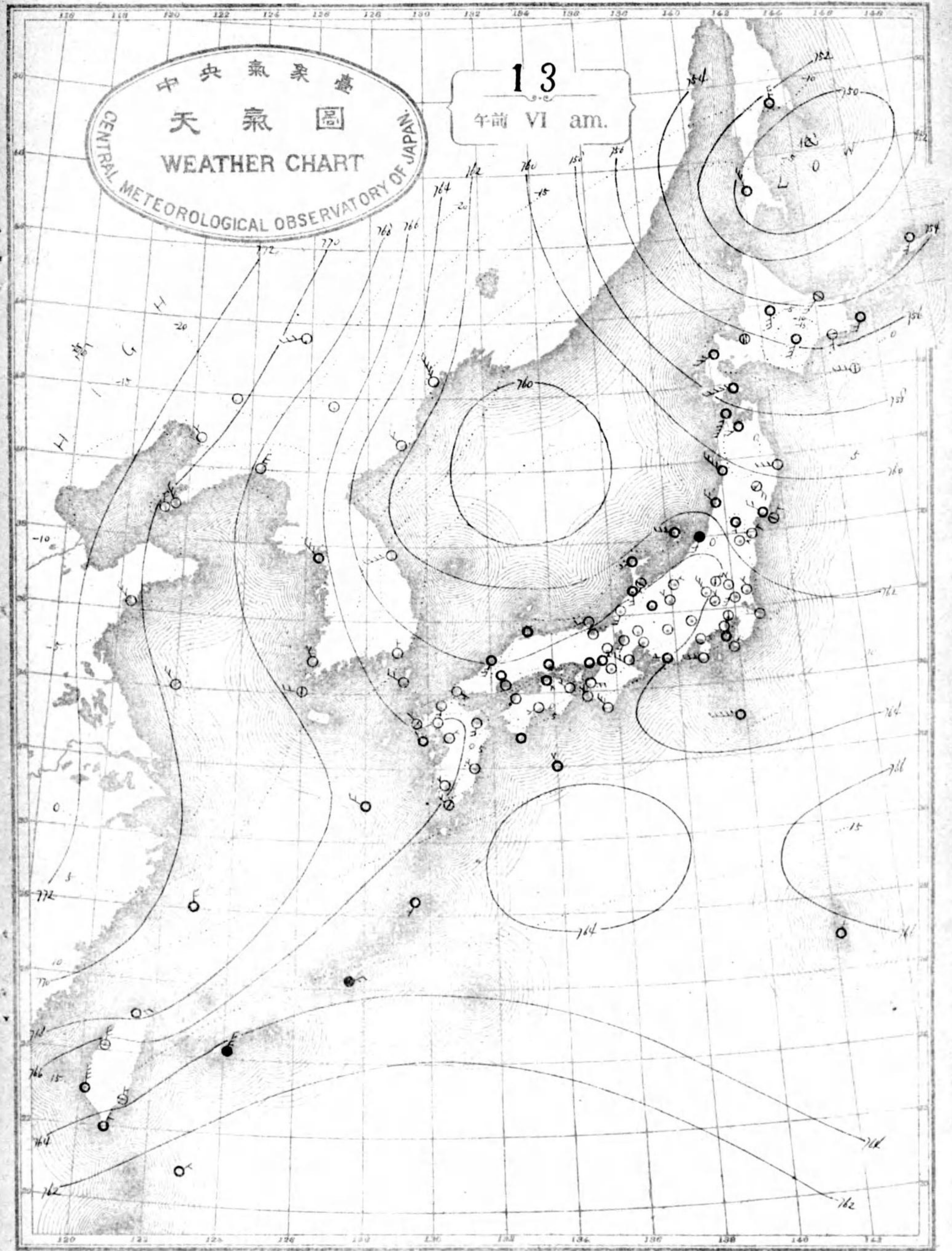
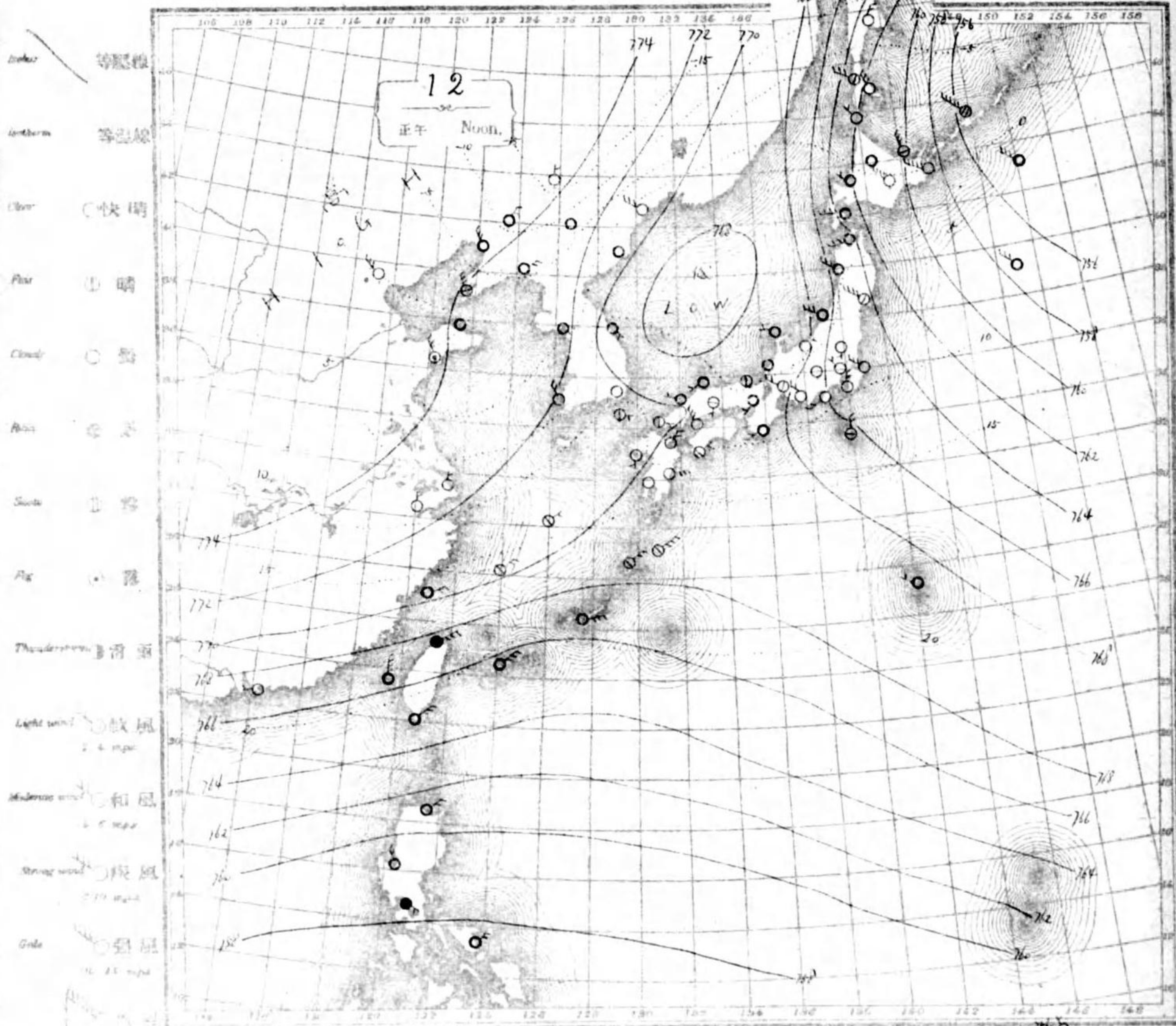
可麗物便郵轉三第廿七月三年七十二拾四
 行發同一日物行錄日二十月一年七正火
 號〇三〇六第一第圖氣天

No. 16031

大正七年一月

JANUARY

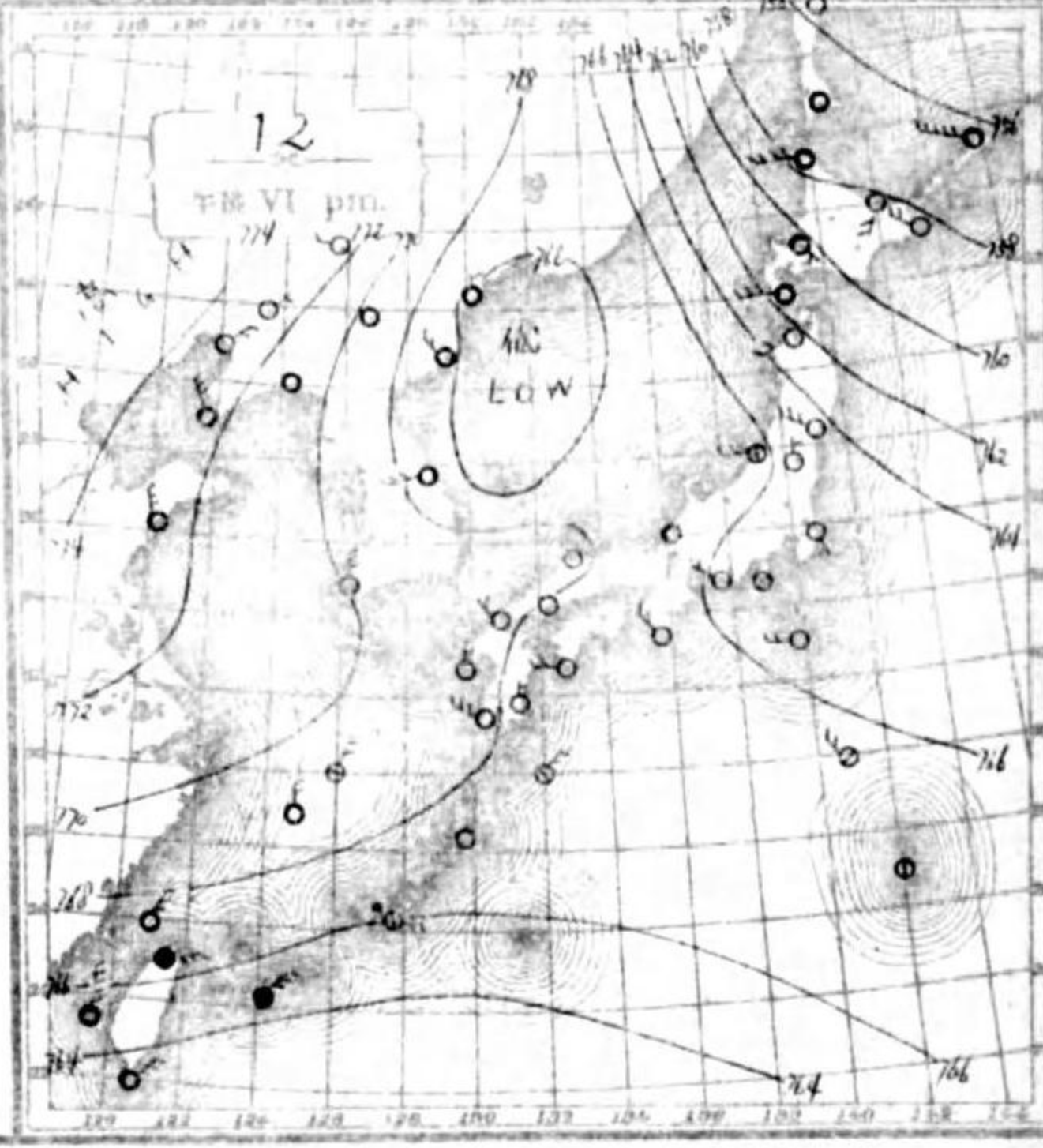
1918



天氣概況

低氣壓「L」が、海、陸、東、南、東、進行し、又日本海中部に、新低氣壓「L」が、形成され、小し、大降、暴風、勢力、少、減、小、し、水、中、部、に、北、西、風、全、く、止、り、本、邦、に、概、す、特、殊、な、天、候、は、な、く、北、海、道、に、別、以、北、南、西、風、吹、り、概、す、天、候、は、晴、れ、と、な、り、雪、降、り、す。

南、西、風、吹、り、北、東、風、暴、九、州、南、海、道、南、部、に、吹、り、及、び、陰、道、に、北、西、風、暴、東、海、道、中、山、道、に、北、東、風、暴、奥、州、東、部、に、北、西、風、暴、北、陸、道、南、部、及、北、海、道、に、北、西、風、暴。

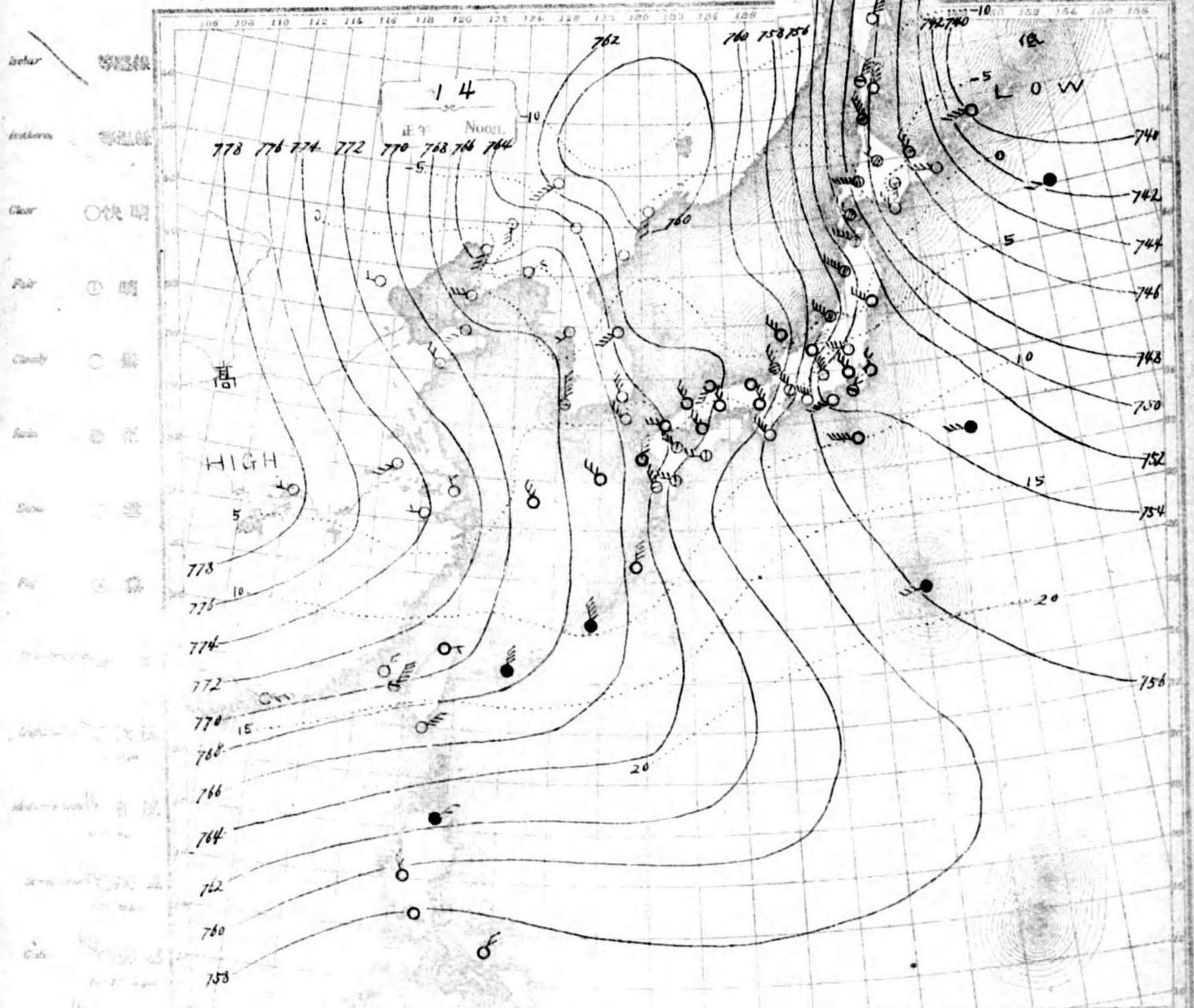


大正七年一月五日五時 東京市市街 中央氣象臺
 東京市市街 中央氣象臺 所行個人行發
 東京市市街 中央氣象臺 所行個人行發

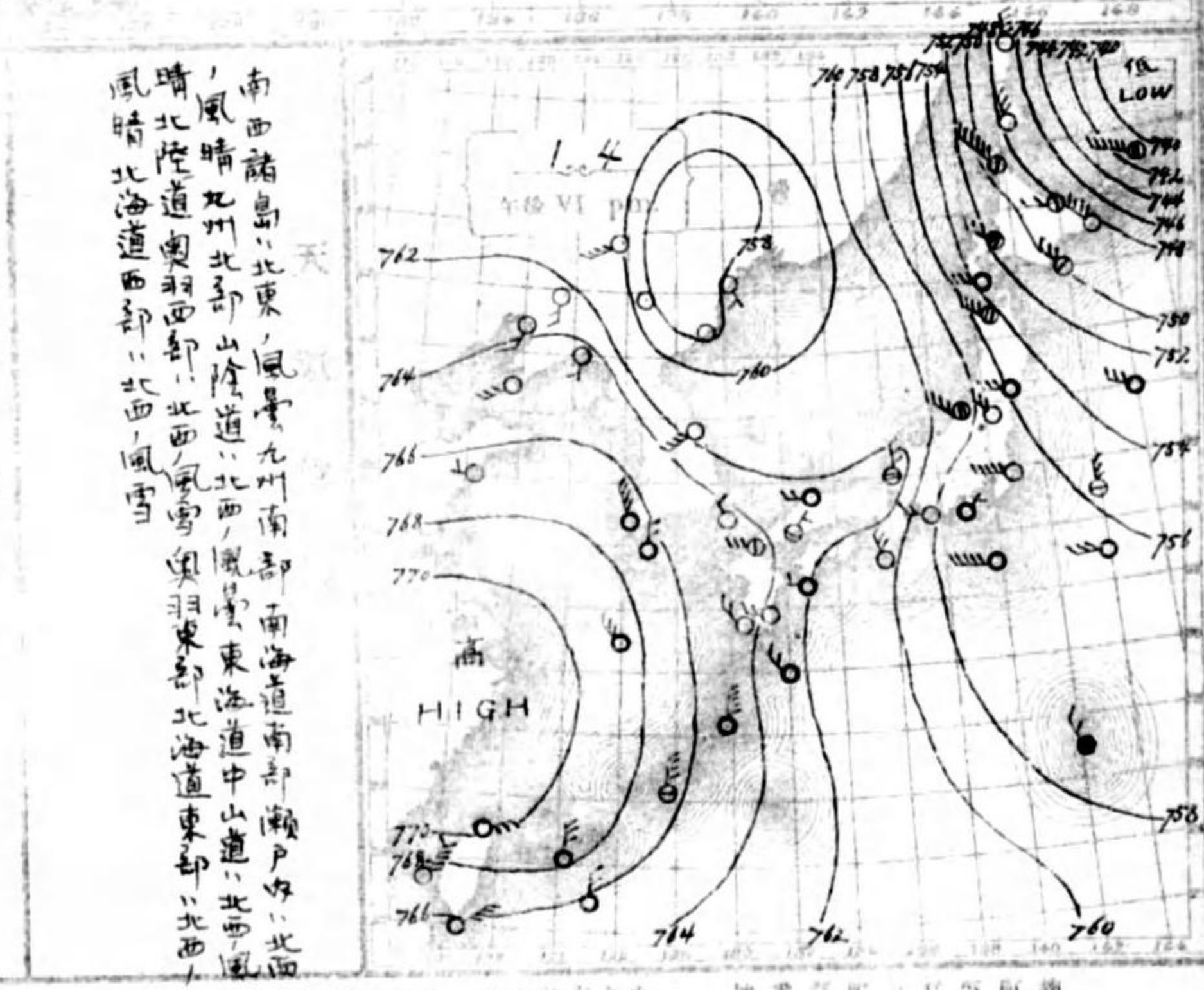
大正七年三月七日三日三時
 大正七年三月七日三日三時
 大正七年三月七日三日三時

NO. 16033

大正七年一月

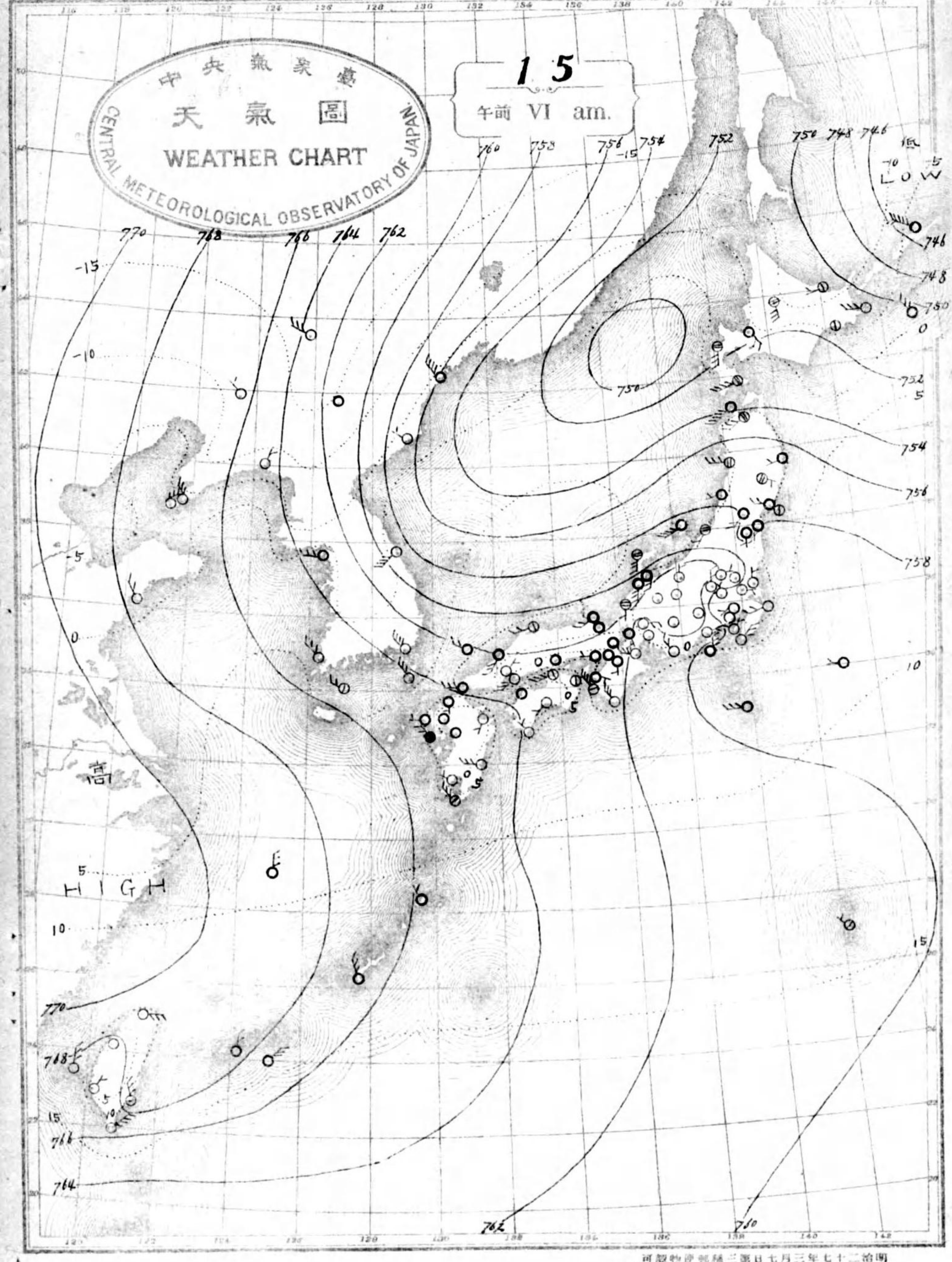


昨日滿洲に在リシ低氣壓ハ東方ニ進行シ今朝日本海北部ニ在リ
 可憐ニ北海道ニ至ラントス而シテ大陸ノ高氣壓ハ再ニ優勢トナリ
 氣層ノ傾斜甚大トナリ本邦太平洋岸ニハ概ネ時晴トナリ
 トモ山陰地方ハ曇天トナリ北陸以北日本海岸ニハ降雪入
 滿洲及朝鮮ニハ快晴トナリ



中央氣象臺
 大正七年一月十五日

JANUARY 1918



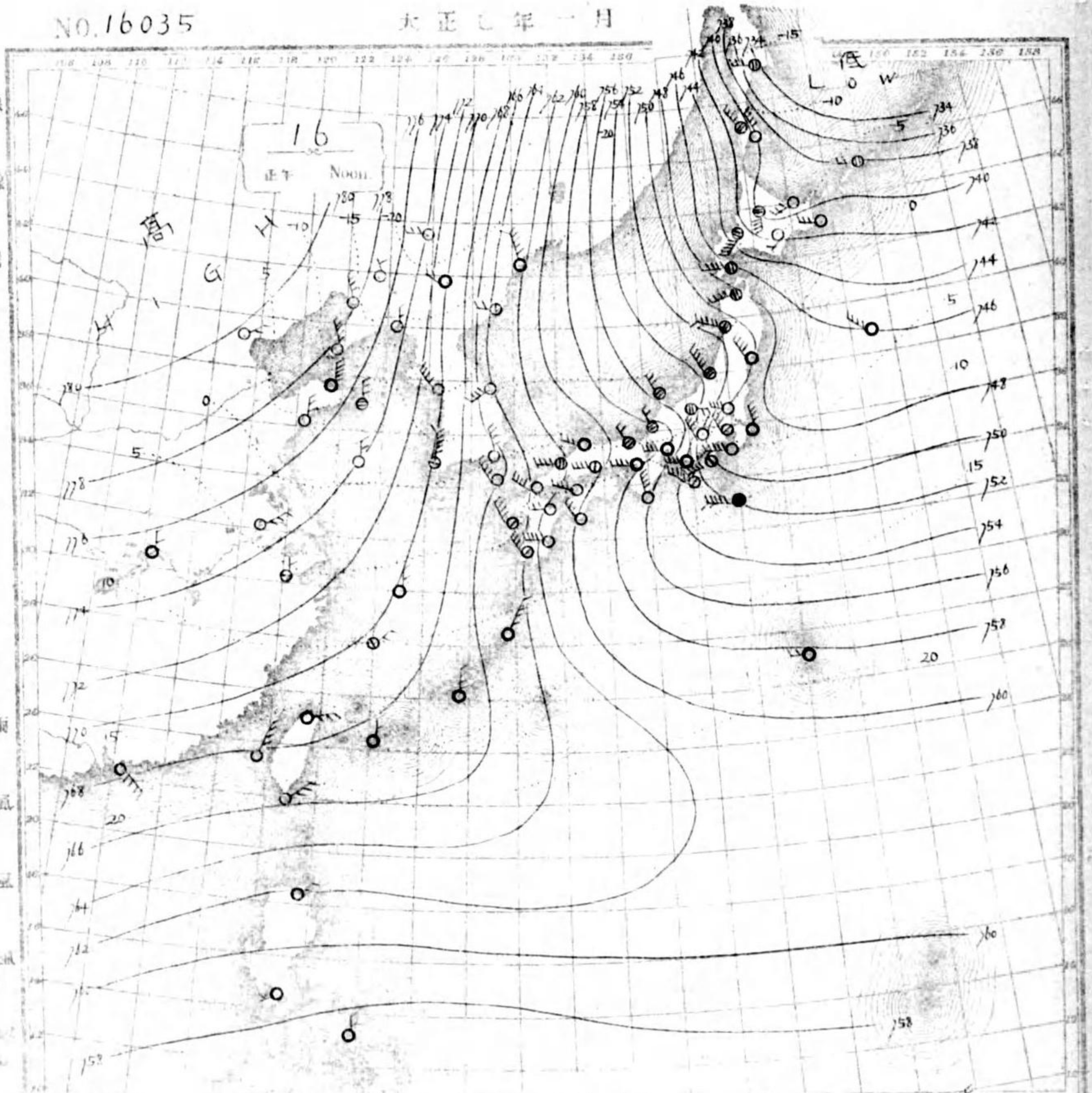
中央氣象臺
 大正七年一月十五日

可麗物製刊第三號日七月三年七十二治明
 行發同一日發行日五十月一年七正天
 號五三〇六一第圖氣天

No. 16035

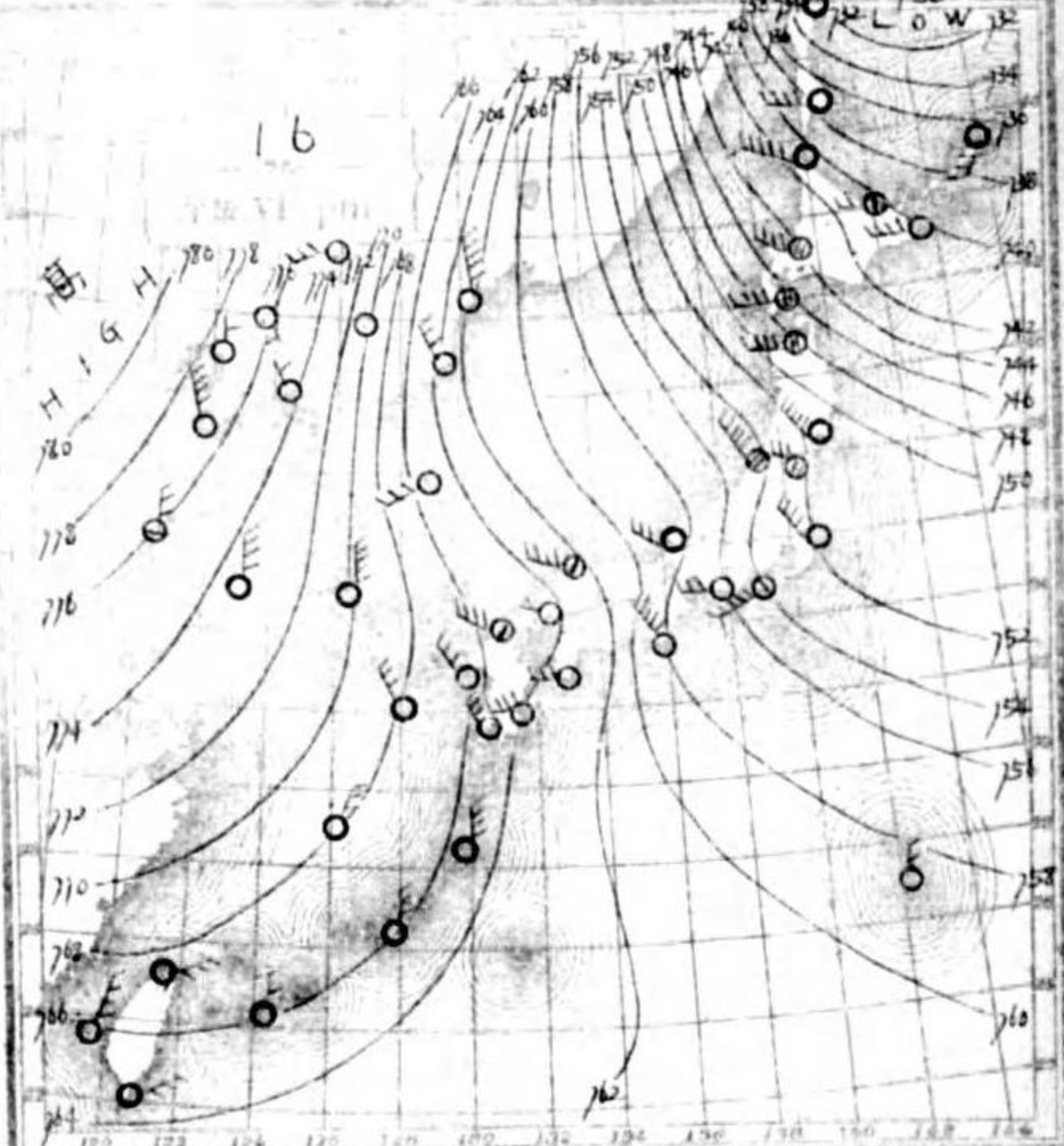
大正七年一月

- 等温線
- 等压線
- 風向
- 風速
- 雲
- 雨
- 霧
- 雷
- Thunderstorm
- Light rain
- Moderate rain
- Strong rain
- Gale



大正七年一月十六日
 本圖係根據日本各地氣象台及外國各埠氣象台之報告而繪成者也
 凡欲知各地之詳細情形者請向該地氣象台或向本館索取可也
 本館地址 東京市本町一丁目

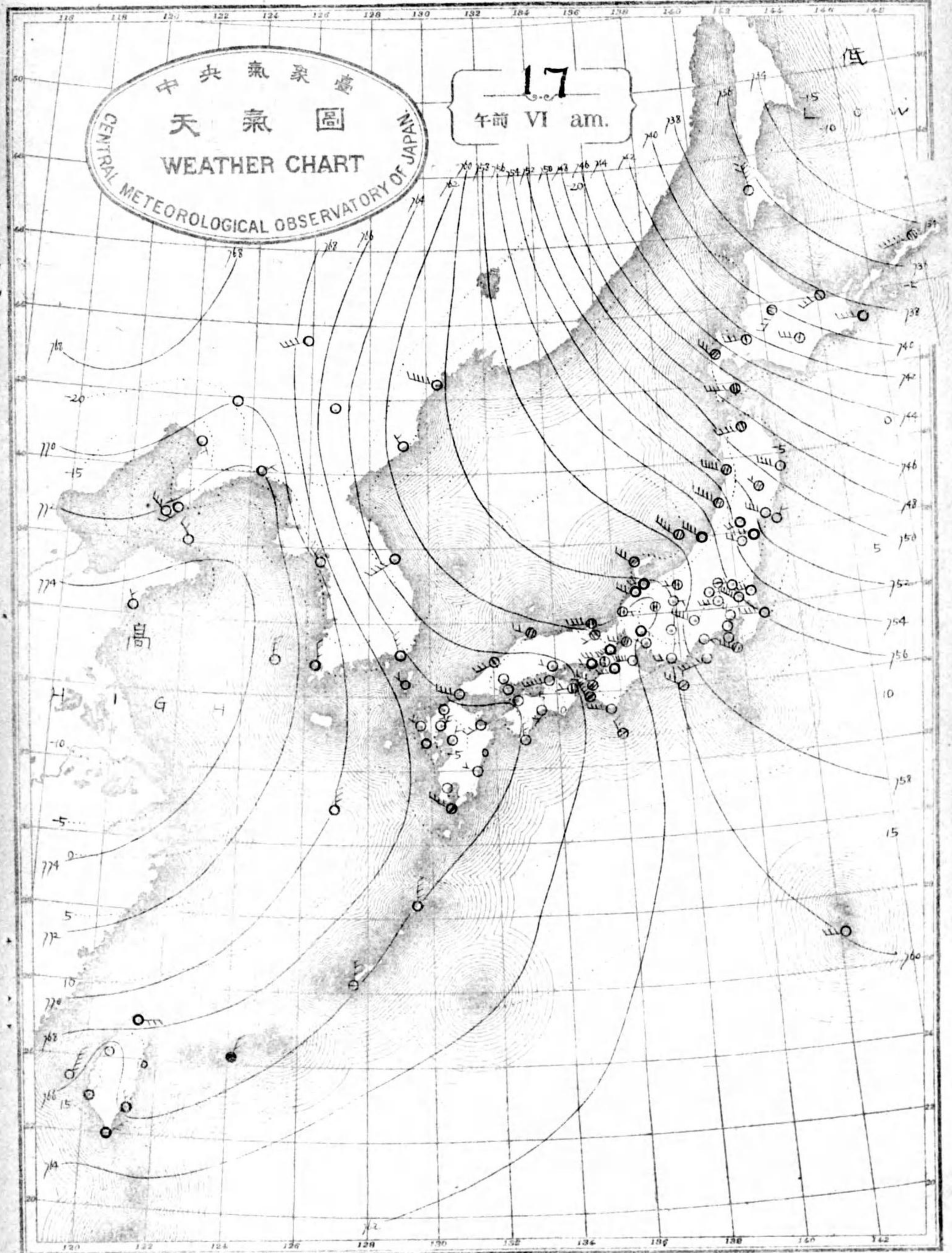
南西諸島、北東、南、九州南部、南海、道南、部、內、北、中、國、晴、九、州、北、部、出、雲、道、南、西、風、天、氣、寒、冷、北、海、道、中、山、道、南、西、風、晴、北、海、道、西、部、南、西、風、天、氣、寒、冷、東、部、北、海、道、東、部、南、西、風、晴、北、海、道、西、部、南、西、風、天、氣、寒、冷



JANUARY 1918

中央氣象臺
 天氣圖
 WEATHER CHART
 CENTRAL METEOROLOGICAL OBSERVATORY OF JAPAN

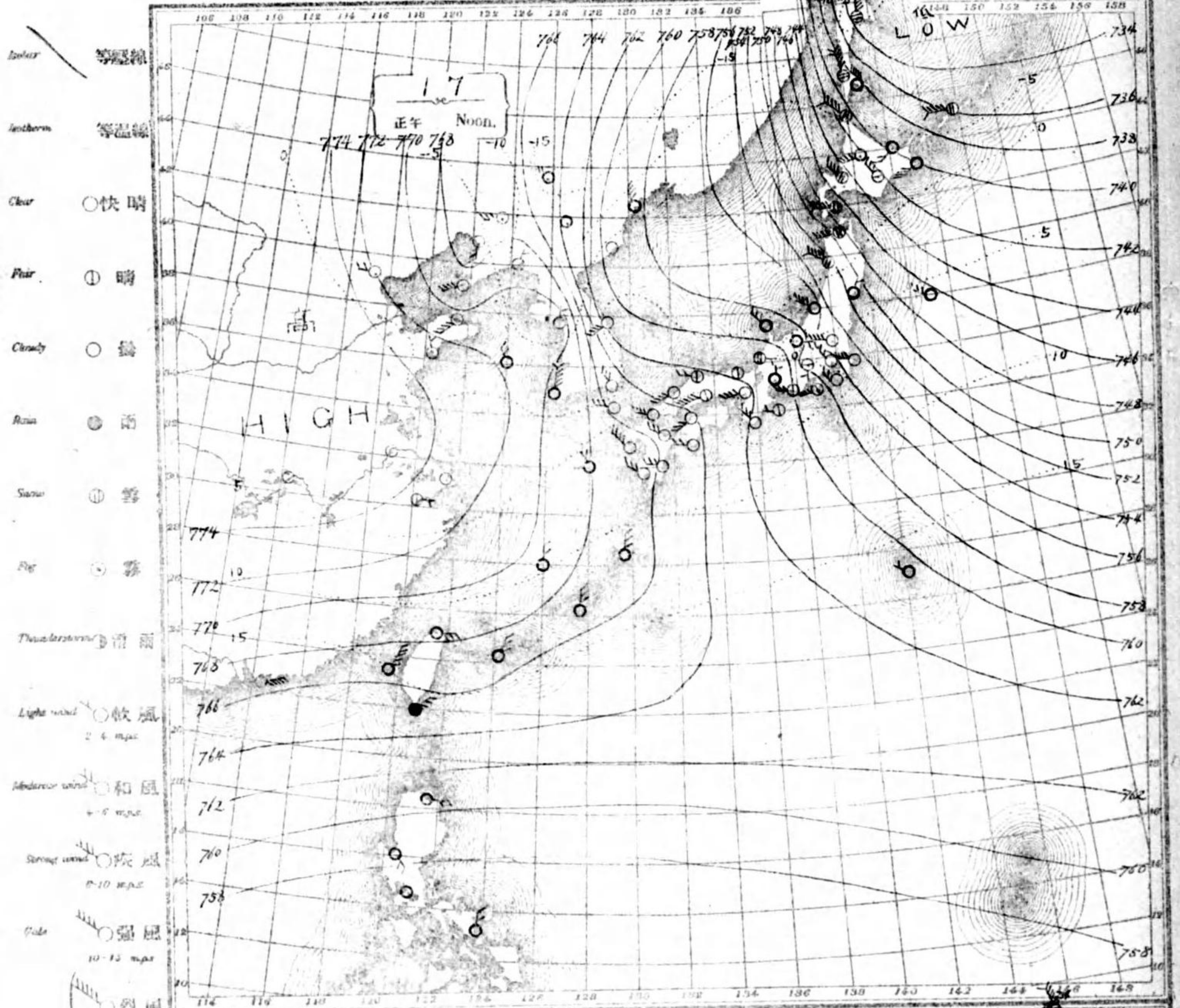
17 午前 VI am.



可認物德德三第日七月三年七十二百明
 行發同一日每行發日七十月一年七正大
 號五三〇六一第圖氣天

NO. 16036

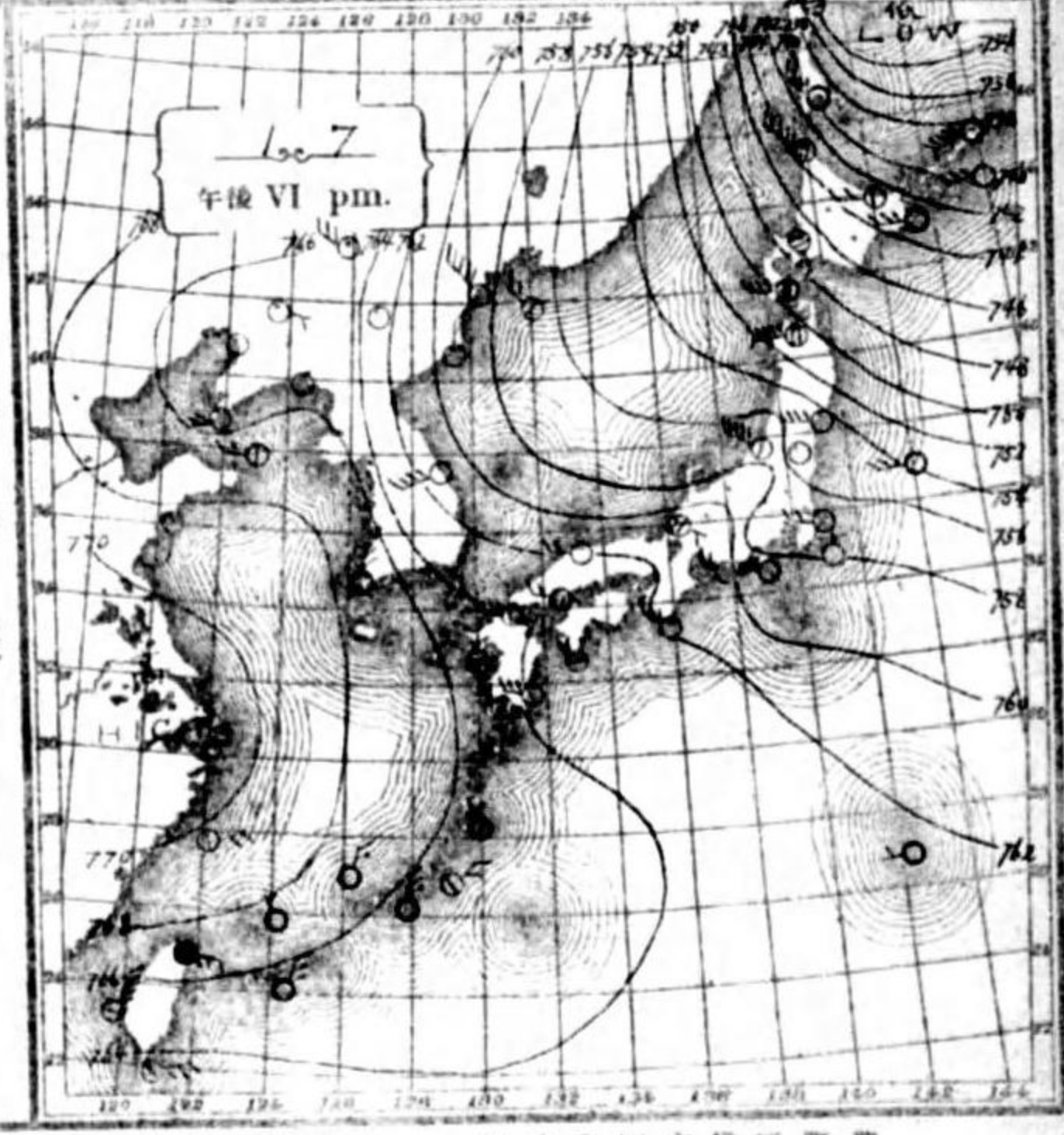
大正七年一月



- Clear ○快晴
- Partly Clear ○晴
- Cloudy ○曇
- Rain ●雨
- Snow ⊙雪
- Fog ⊙霧
- Thunderstorm ⊙雷雨
- Light wind ○微風 (2-6 m.p.h.)
- Moderate wind ○和風 (7-10 m.p.h.)
- Strong wind ○疾風 (11-20 m.p.h.)
- Gale ○強風 (21-30 m.p.h.)
- Stormy gale ○烈風 (31-40 m.p.h.)
- Violent storm ○暴風 (41-50 m.p.h.)
- Hurricane ○颶風 (51-60 m.p.h.)
- Typhoon ○暴風 (61-70 m.p.h.)

天氣概況

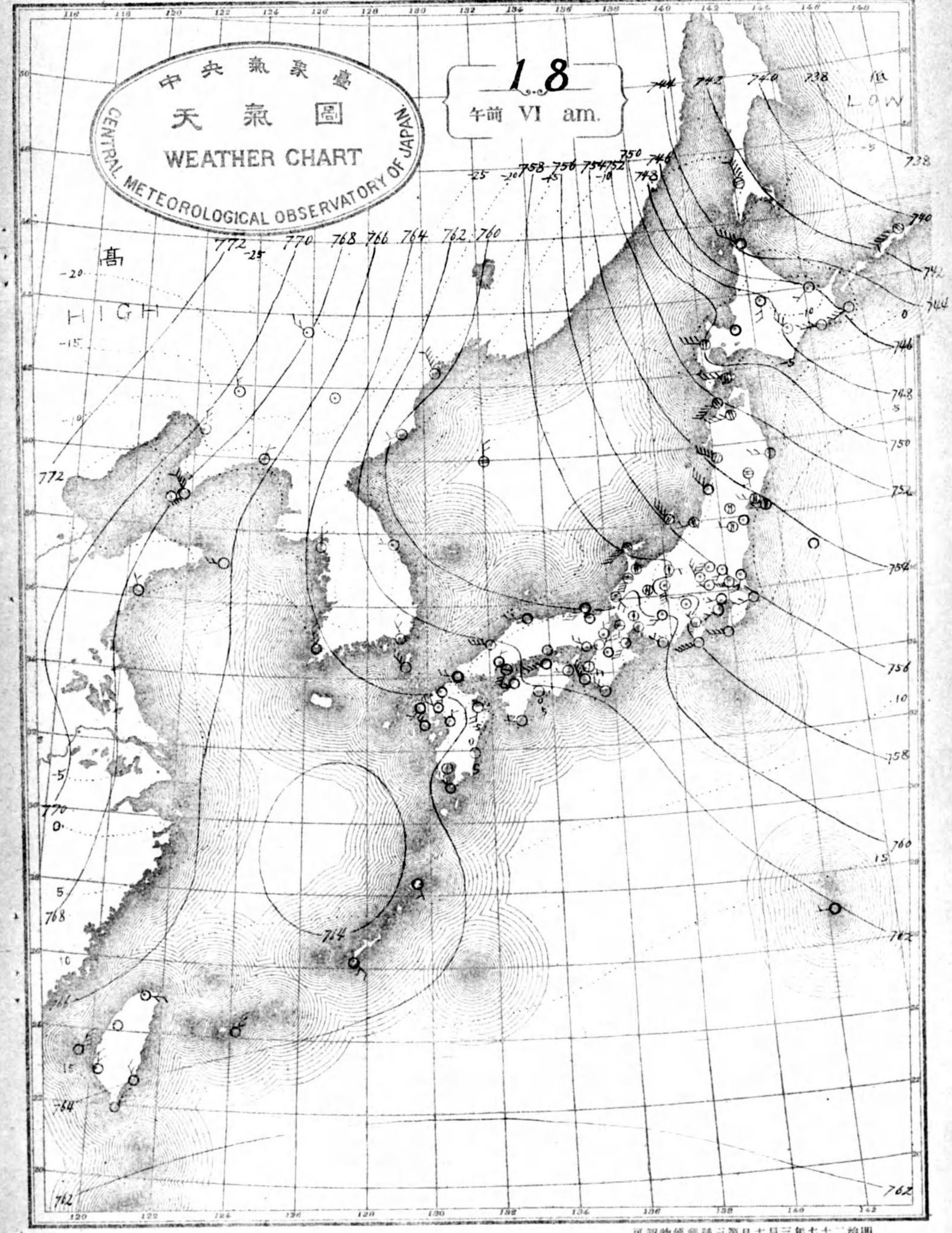
低氣壓支那東海三國之東方進行入而シテ支那、高氣壓
 面已優勢トシ、山東ニテ、氣壓七百六十八、杭、及全國北西
 吹、日本太平洋岸ニテ、快晴トシ、七、八、九、十、十一、十二、
 入日本海岸、概シテ、快晴トシ、北陸地方ニテ、降雪シ、
 滿洲及朝鮮ニテ、快晴トシ、寒氣強シ、



大正七年一月五日丁未時繪 東京市中央區 東京市中央區
 東京市中央區 東京市中央區 東京市中央區
 東京市中央區 東京市中央區 東京市中央區

JANUARY

1918



中央氣象臺
 天氣圖
 WEATHER CHART
 CENTRAL METEOROLOGICAL OBSERVATORY OF JAPAN

1.8
 午前 VI am.

可認物便郵補三第日七月三年七十二拾明
 行發同一日每行銀日八十月一年七正大
 號六三〇六一第圖氣天

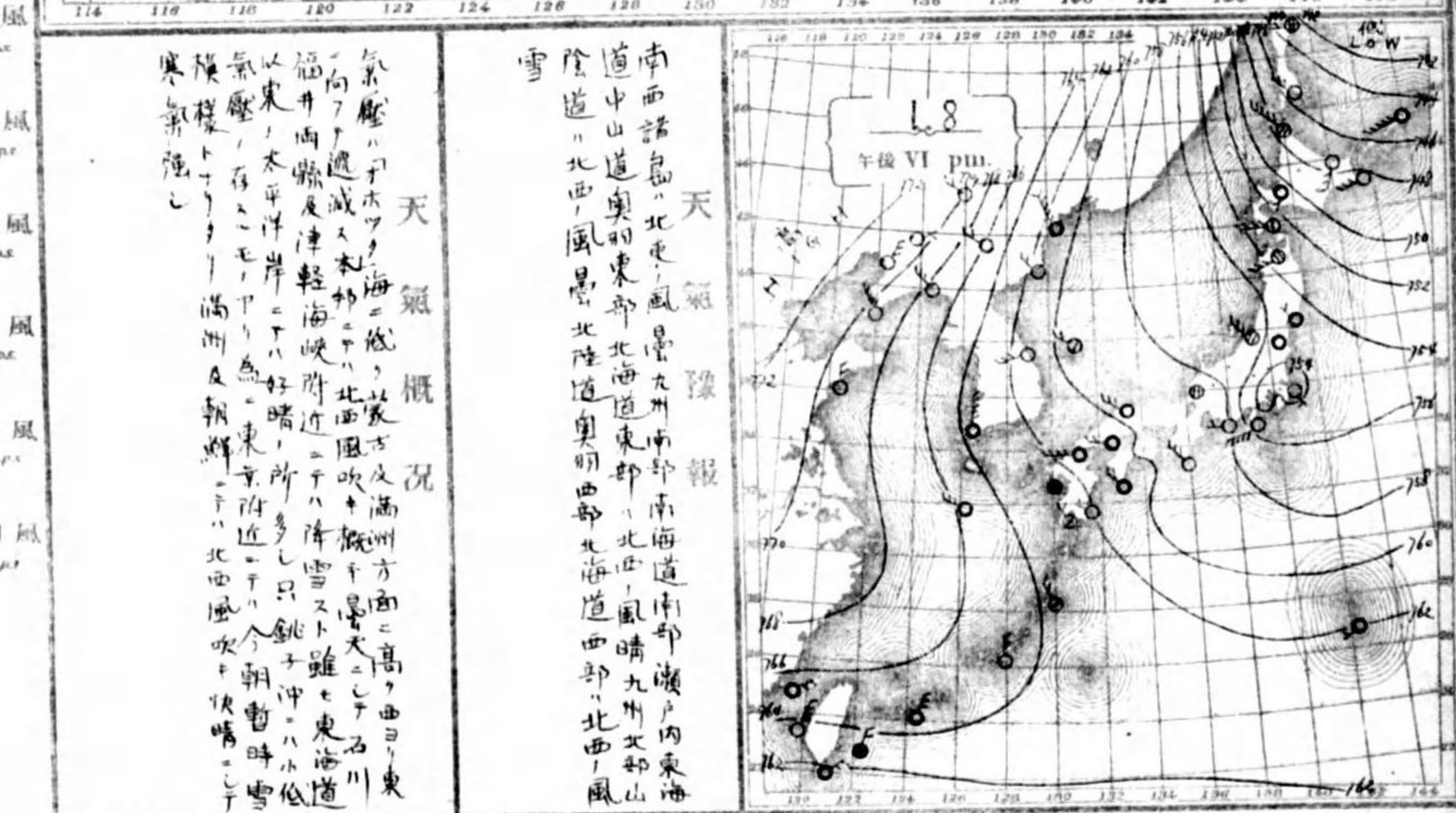
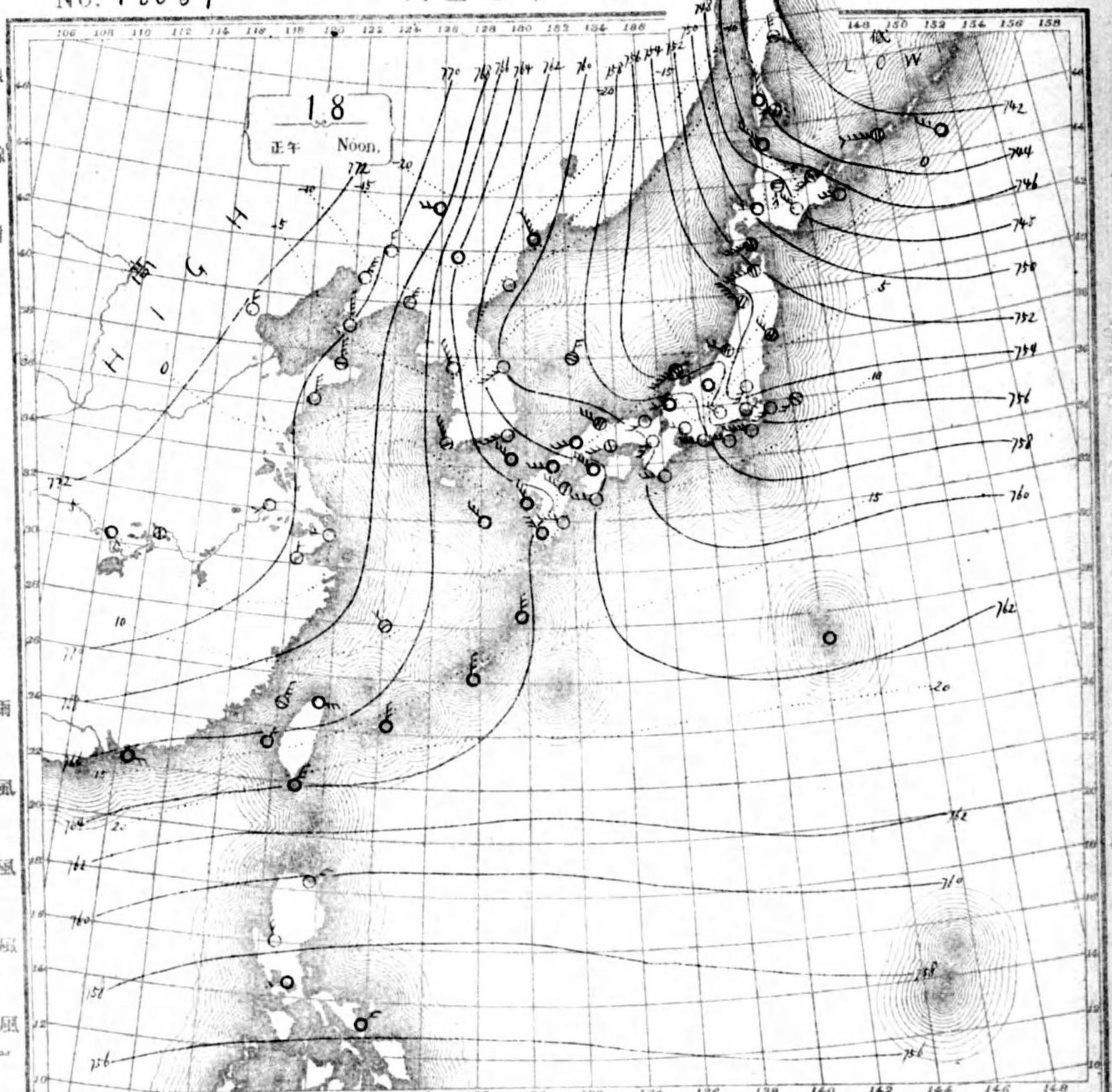
NO. 16037

大正七年一月

JANUARY

1918

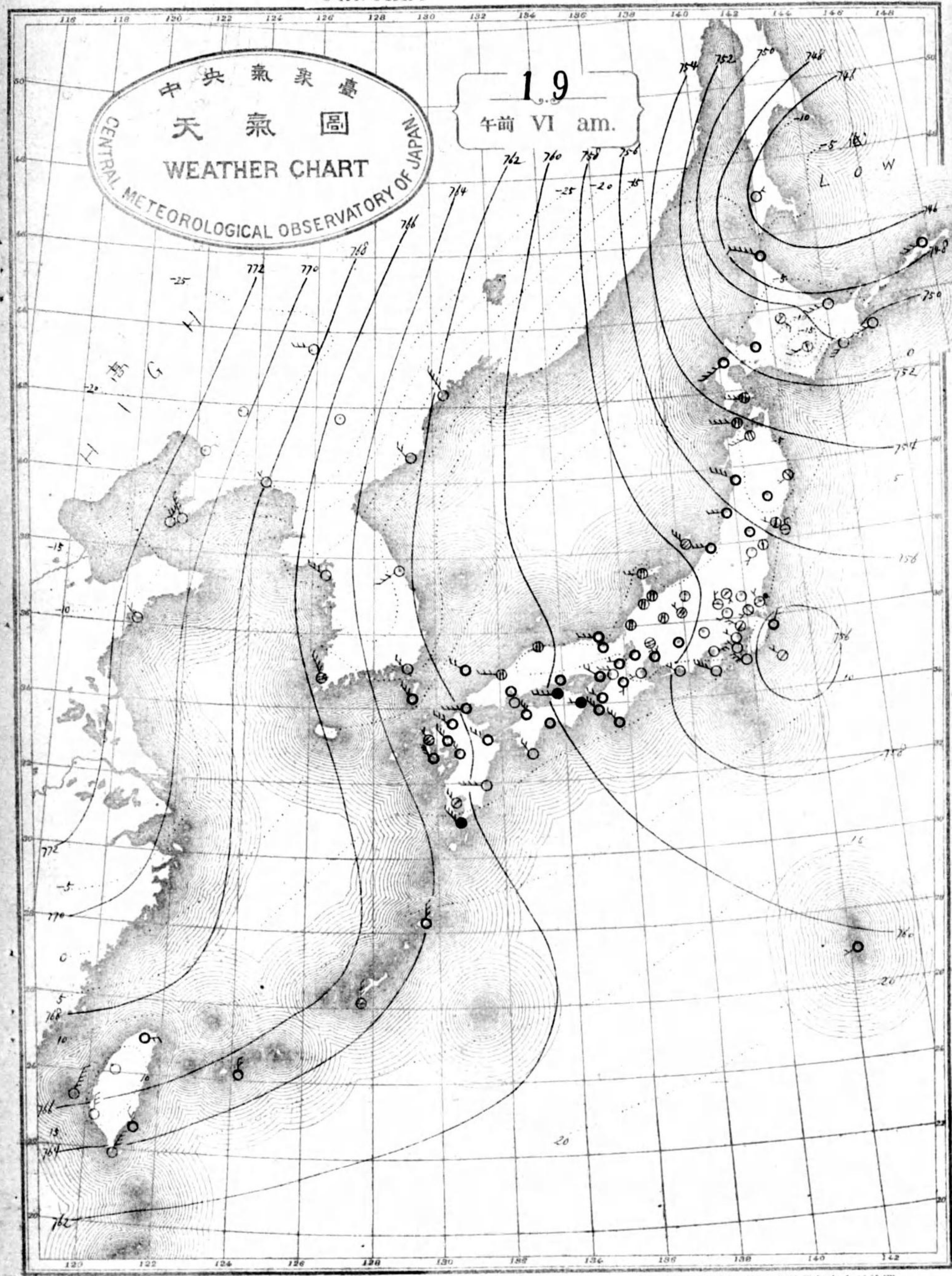
- Isobar 等壓線
- Isotherm 等溫線
- Clear ○快晴
- Partly Clear ⊕晴
- Cloudy ○曇
- Rain ●雨
- Snow ⊕雪
- Fog ⊙霧
- Thunderstorm 雷雨
- Light wind 軟風 (2-4 m.p.h.)
- Moderate wind 和風 (4-8 m.p.h.)
- Strong wind 疾風 (8-10 m.p.h.)
- Gale 強風 (10-15 m.p.h.)
- Storm 烈風 (15-20 m.p.h.)
- Strong gale 烈風 (20-25 m.p.h.)
- Very strong gale 烈風 (25-30 m.p.h.)
- Hurricane 颶風 (30-40 m.p.h.)
- Very hurricane 颶風 (40 m.p.h.)



天氣概況
 氣壓ハ太平洋海峽、北東方及滿洲方面ニ高ク、西ヨリ東ニ向テ漸次低ク、北西風吹キ、概シ曇天ニシテ、石川、福井兩縣及津輕海峽附近ニハ、降雪スト雖モ、東海道以來、太平洋岸ニハ、好晴、所ナシ、只、鈍子沖、小湊、氣壓ハ、存シ、モ、一、東、京、海、近、シ、ハ、朝、會、時、雪、降、リ、ト、ナ、リ、滿、洲、及、朝鮮、ニ、ハ、北、西、風、吹、キ、快、晴、ニ、シ、ト、寒、氣、強、シ、

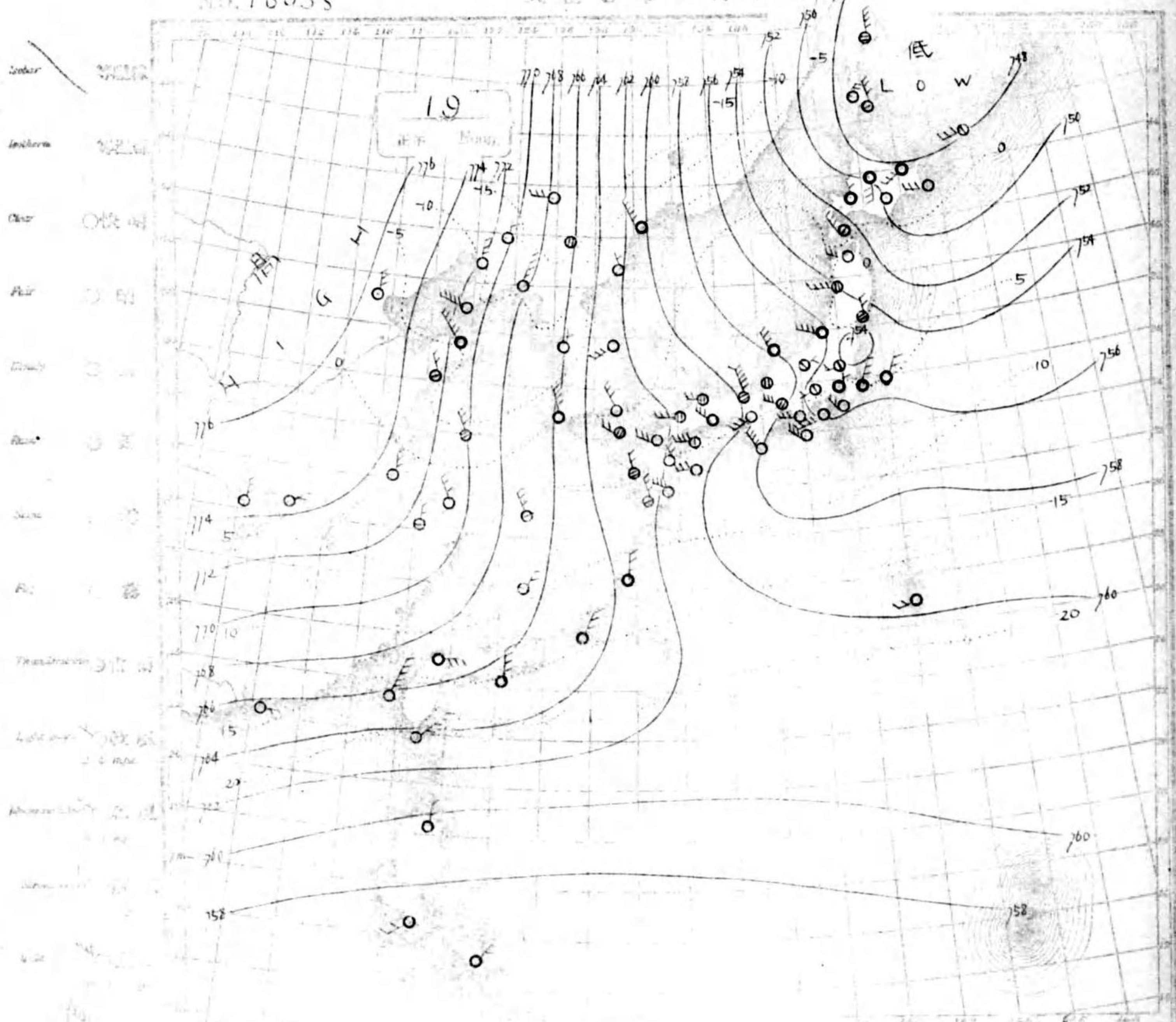
天氣豫報
 南、西、諸、島、北、東、風、量、九、州、南、部、南、海、道、南、部、瀨、戶、内、東、海、道、中、山、道、與、東、部、北、海、道、東、部、北、北、風、晴、九、州、北、部、山、陰、道、北、西、風、量、北、陸、道、與、明、治、道、北、海、道、西、部、北、西、風、

中央氣象臺
 天氣圖
 WEATHER CHART
 CENTRAL METEOROLOGICAL OBSERVATORY OF JAPAN



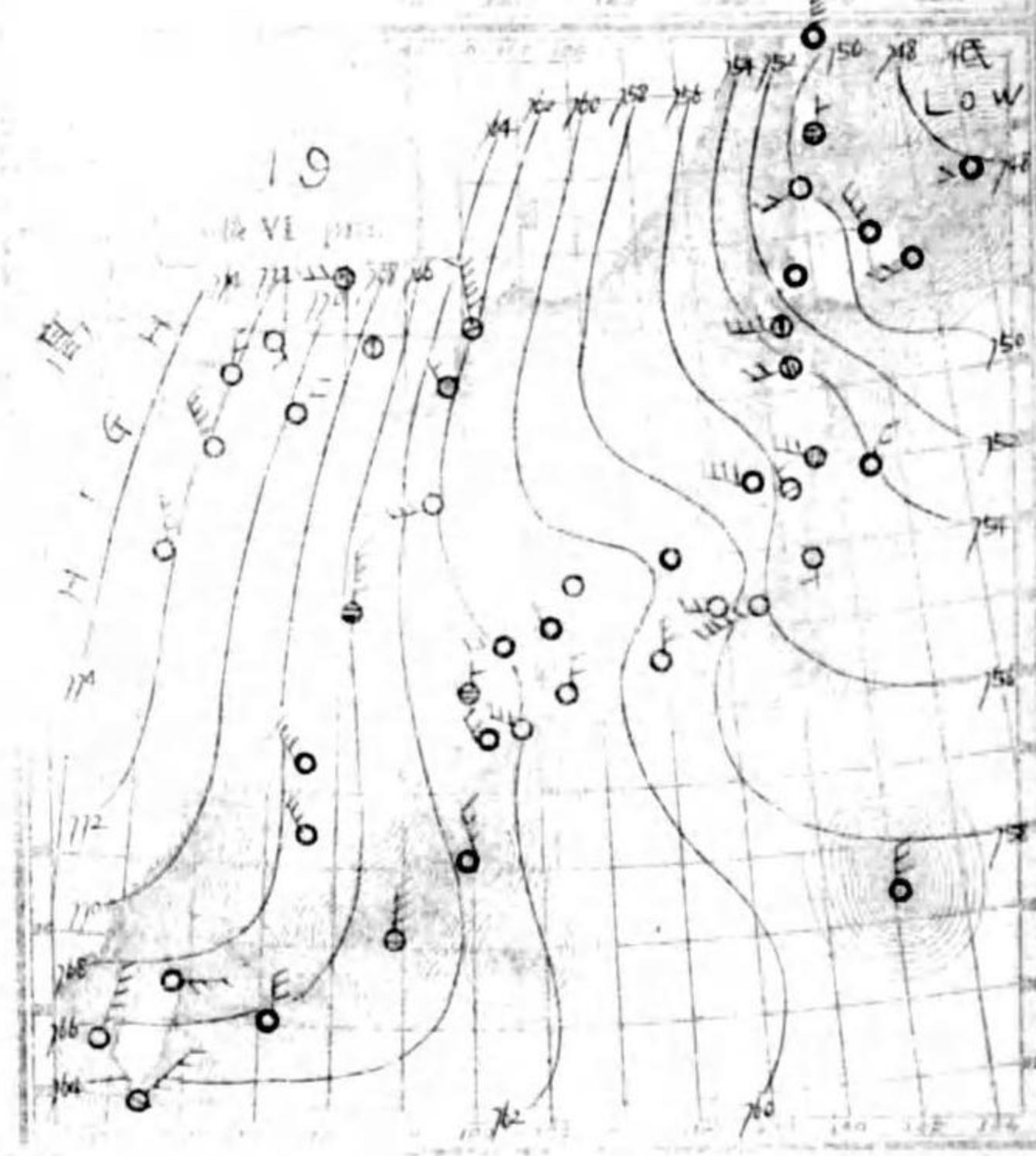
NO. 16038

大正七年一月



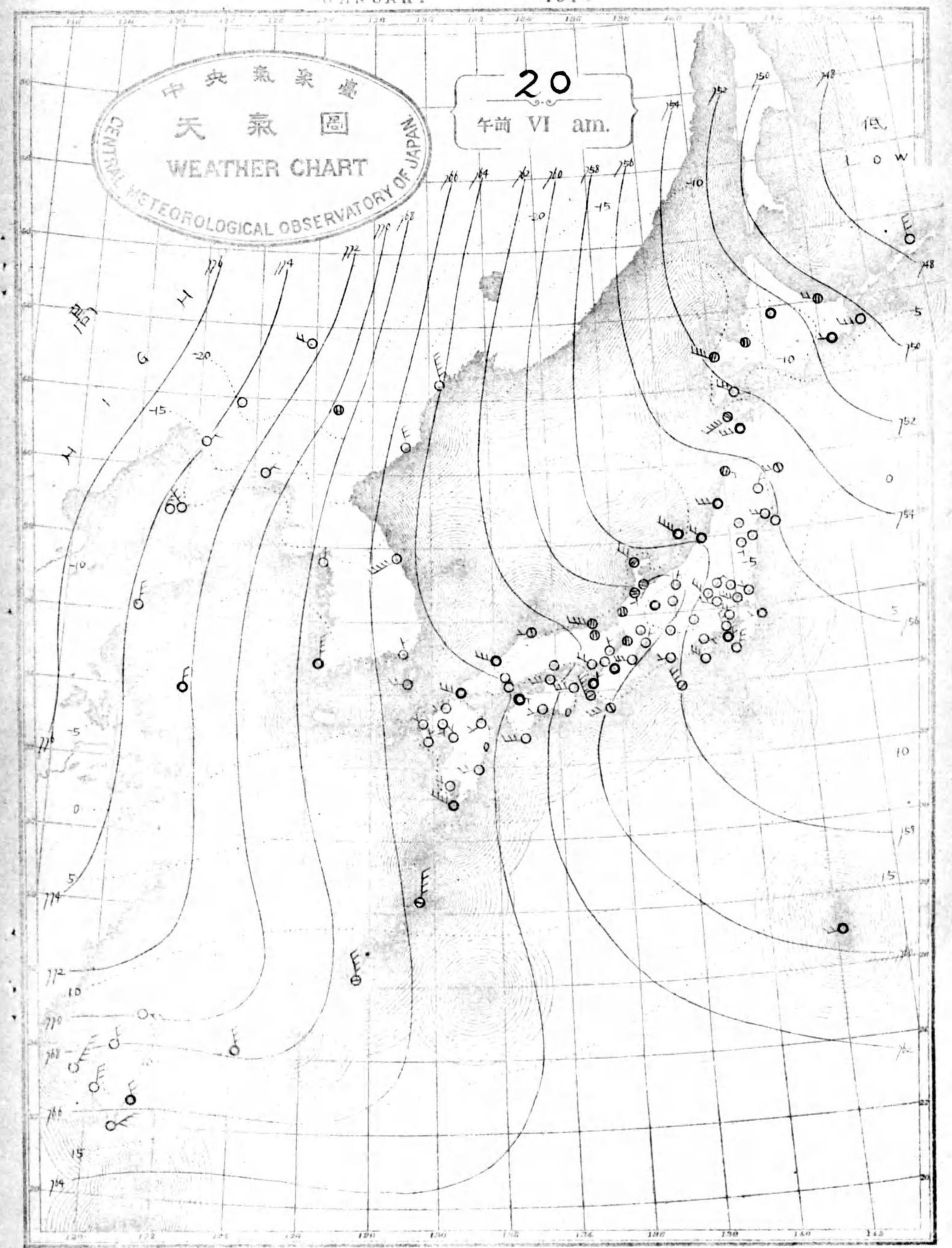
氣壓依然... (The pressure remains...)
 風向... (The wind direction...)
 風速... (The wind speed...)
 雲量... (The amount of clouds...)
 降水... (Precipitation...)
 濕度... (Humidity...)
 露點... (Dew point...)
 視程... (Visibility...)
 日照... (Sunshine...)
 方位... (Direction...)
 時間... (Time...)

南... (South...)
 北... (North...)
 東... (East...)
 西... (West...)
 中... (Center...)
 外... (Outside...)
 內... (Inside...)
 上... (Up...)
 下... (Down...)
 左... (Left...)
 右... (Right...)



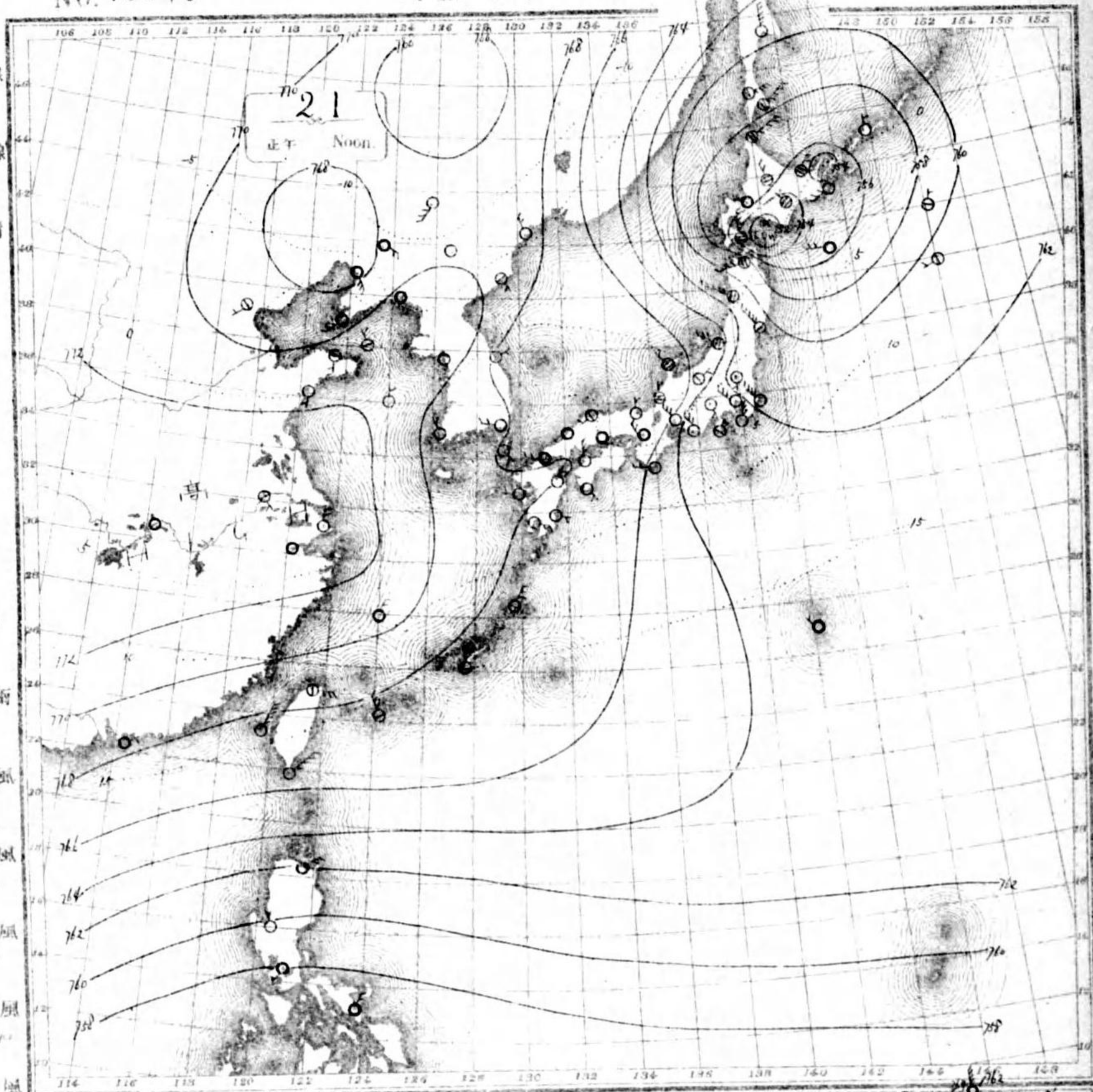
JANUARY

1916



可取物便郵三第廿七月三年七十二第開
 行發回一日每行發日十二月一年七正大
 號八三〇六一第圖氣天

- 等壓線
- 等溫線
- 快晴
- 晴
- 曇
- 雨
- 雪
- 霧
- 雷雨
- 軟風
- 和風
- 疾風
- 強風
- 烈風
- 烈風
- 烈風
- 烈風

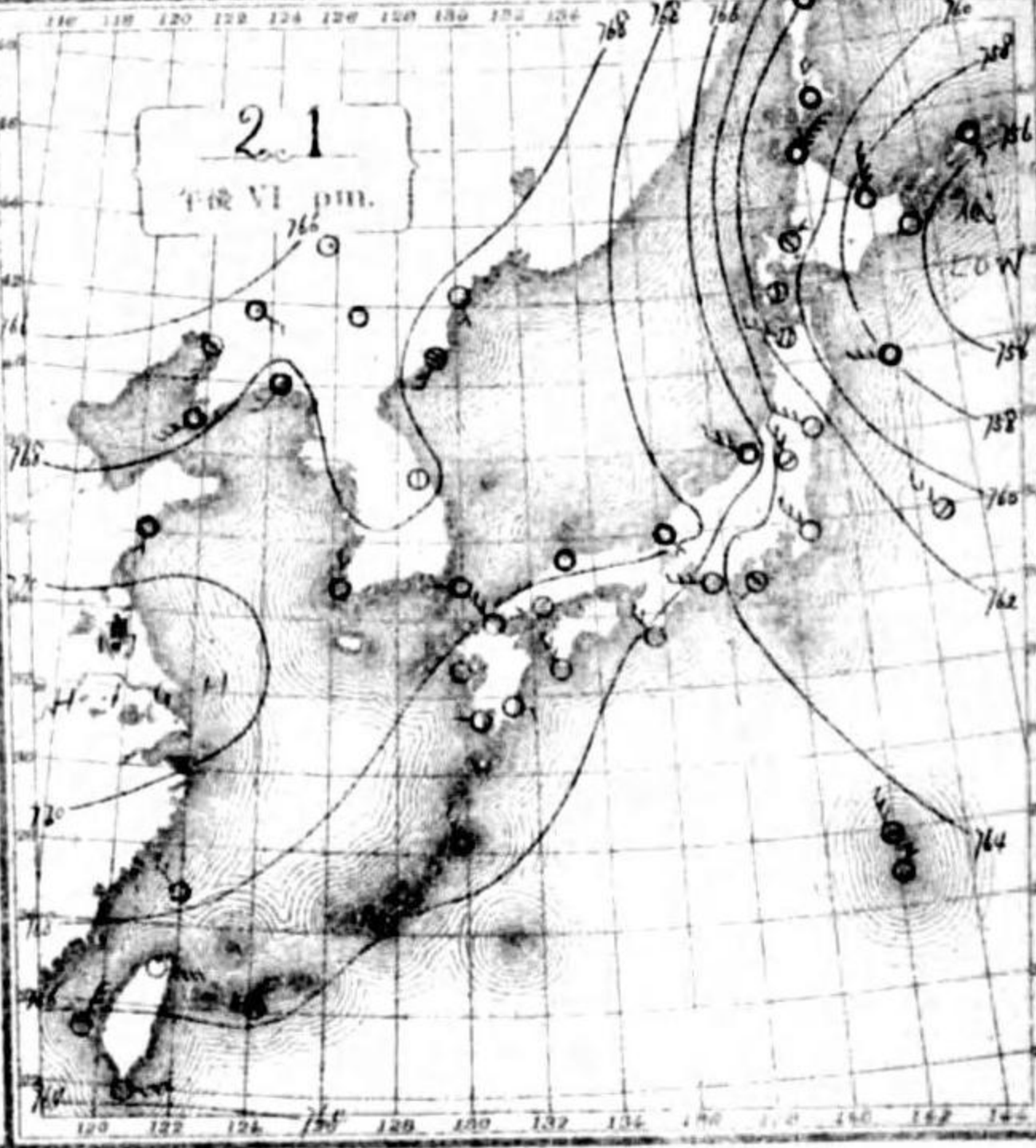


天氣概況

氣壓本節由即及朝鮮、下降、北海道及東北地方、上野、
ツア、其配置、昨日、大差、千島、南部、低、古、
面、島、然、ト、氣、傾、甚、緩、ト、本、中、
部、局、地、的、高、氣、壓、出、現、七、七、
及、黃、海、淺、低、氣、壓、發、生、ト、本、節、太、平、洋、海、中、
ハ、快、晴、ニ、シ、テ、日、本、海、岸、ニ、ハ、曇、天、ト、シ、テ、
晴、曇、相、半、シ、滿、洲、ニ、ハ、大、霧、晴、朗、ト、シ、テ、
天、ト、シ、テ、南、部、及、台、灣、ニ、ハ、快、晴、ト、シ、

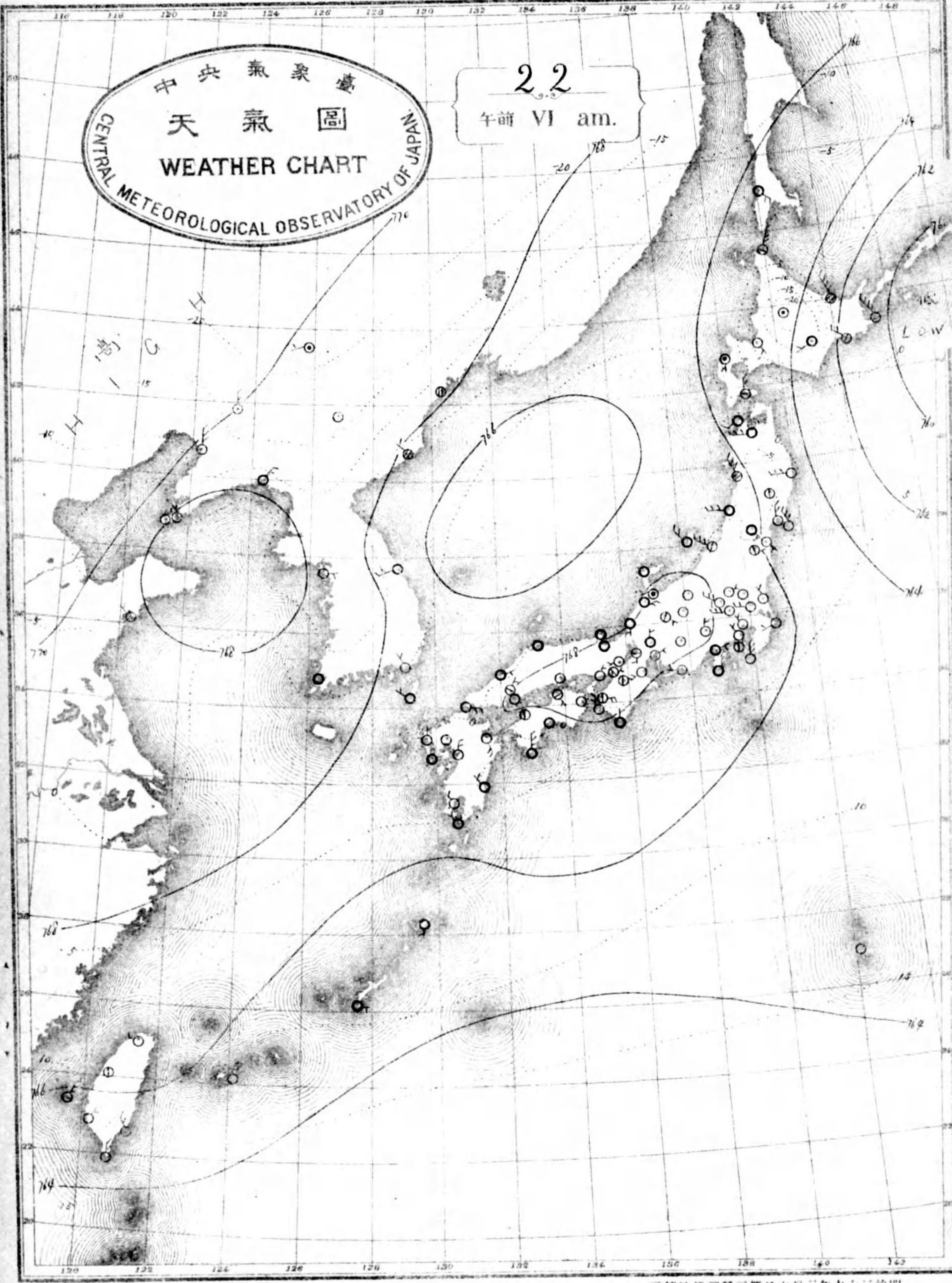
天氣豫報

南、西、諸、島、北、東、風、雲、九、州、南、部、南、海、道、南、部、
東、海、道、中、山、道、北、西、風、晴、州、北、部、山、陰、道、北、西、
風、北、海、道、東、部、北、西、風、晴、北、西、風、雪、朝、東、部、
北、海、道、東、部、北、西、風、天、氣、寒、ト、シ、



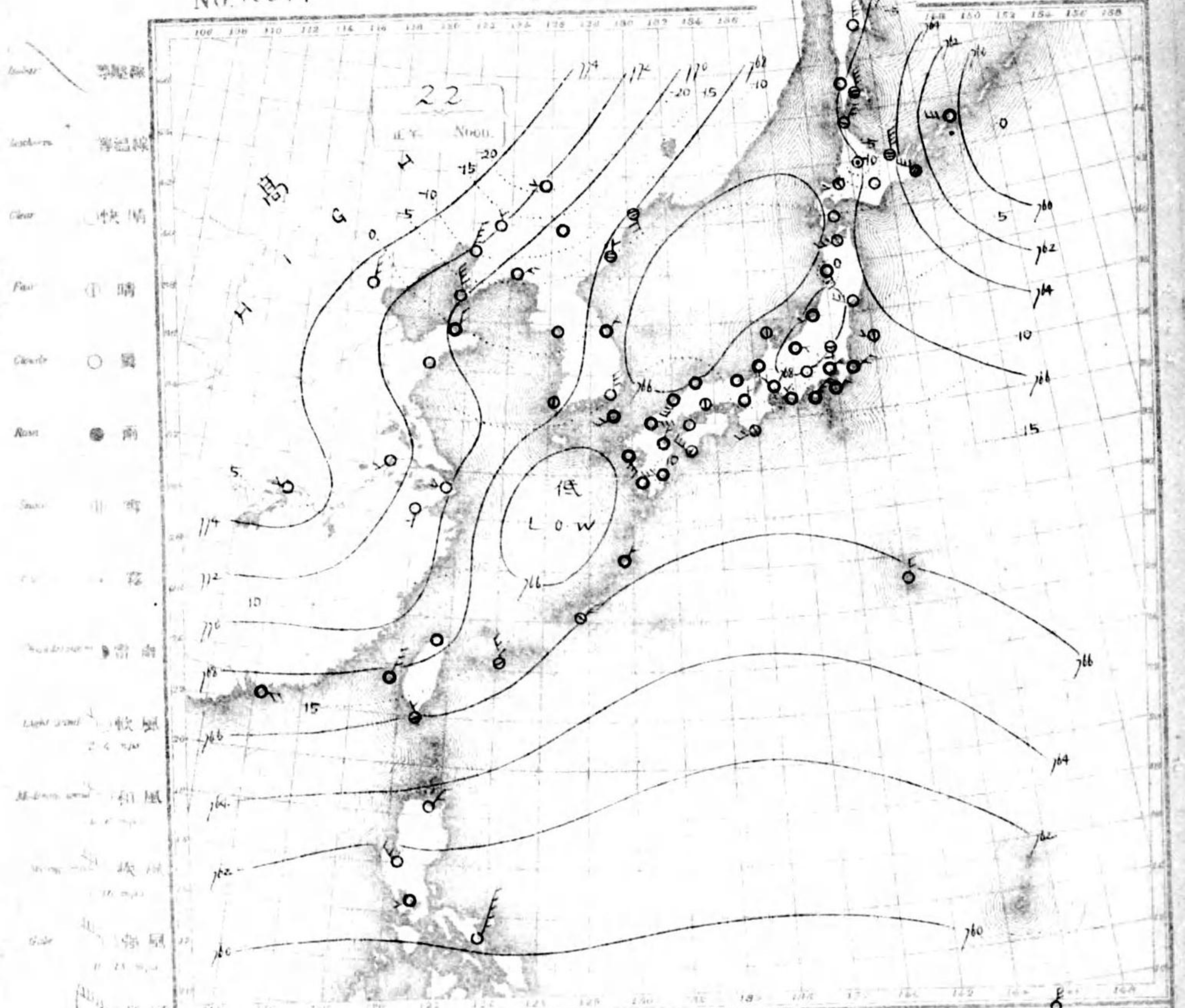
中央氣象臺
天氣圖
WEATHER CHART
CENTRAL METEOROLOGICAL OBSERVATORY OF JAPAN

2.2
午前 VI am.



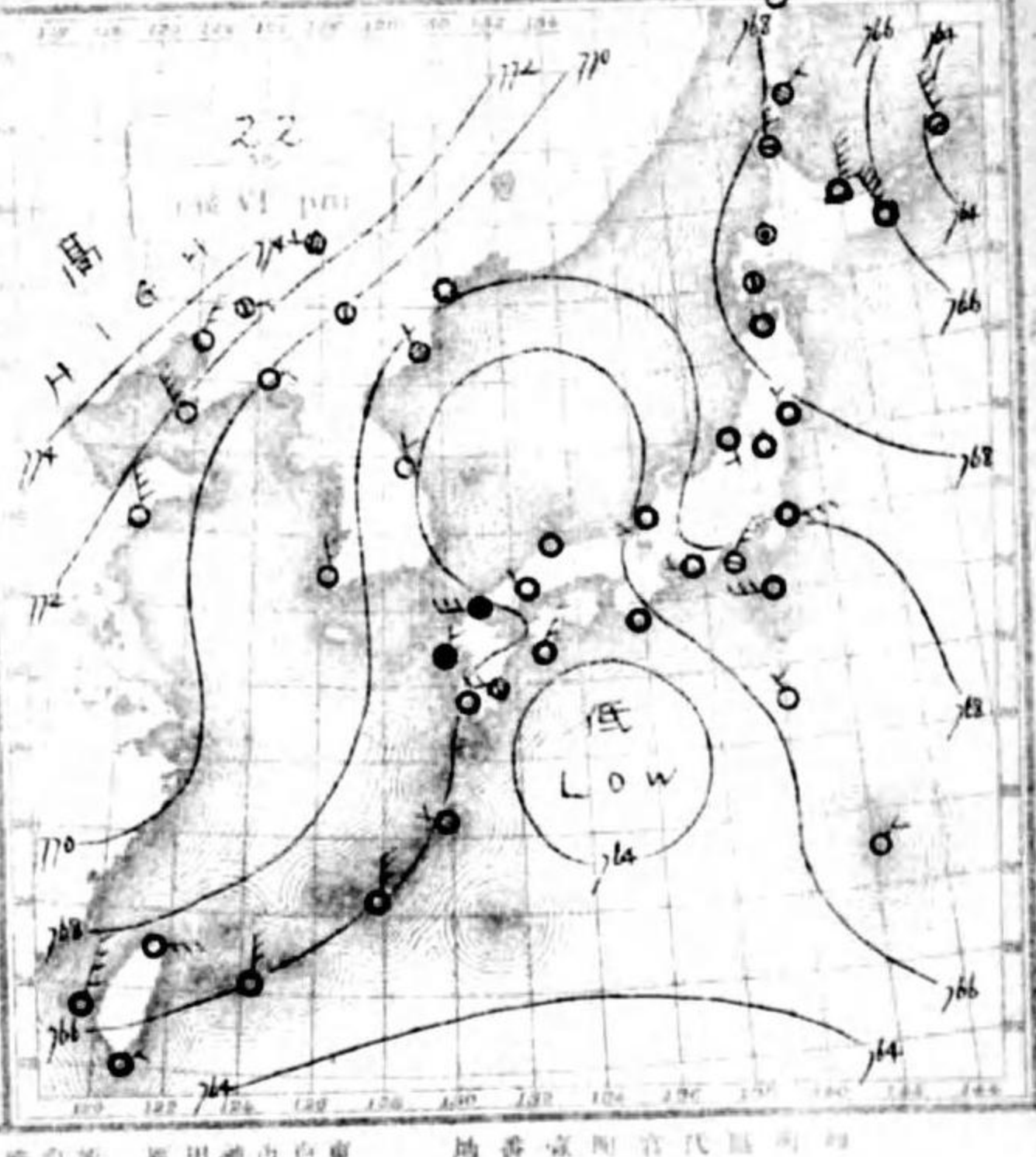
No. 160+1

大正七年一月



低氣壓能登半島、沖繩、北東、進行、大紀州半島、南、
 洋上、低氣壓、東、北、進行、而、大陸、高氣
 壓、漸、次、移、東、滿洲、海、面、氣、壓、七、百、六、十、六、托、示、本、邦、
 十、九、州、以、西、海、面、地方、晴、天、所、多、其、他、地方、概
 不、定、天、氣、預、報、附、近、一、兩、日、後、氣、候、預、報、
 本、邦、天、氣、予、報、對、於、滿、洲、一、帶、氣、候、預、報、予、報、
 不、定、天、氣、予、報、對、於、滿、洲、一、帶、氣、候、預、報、予、報、

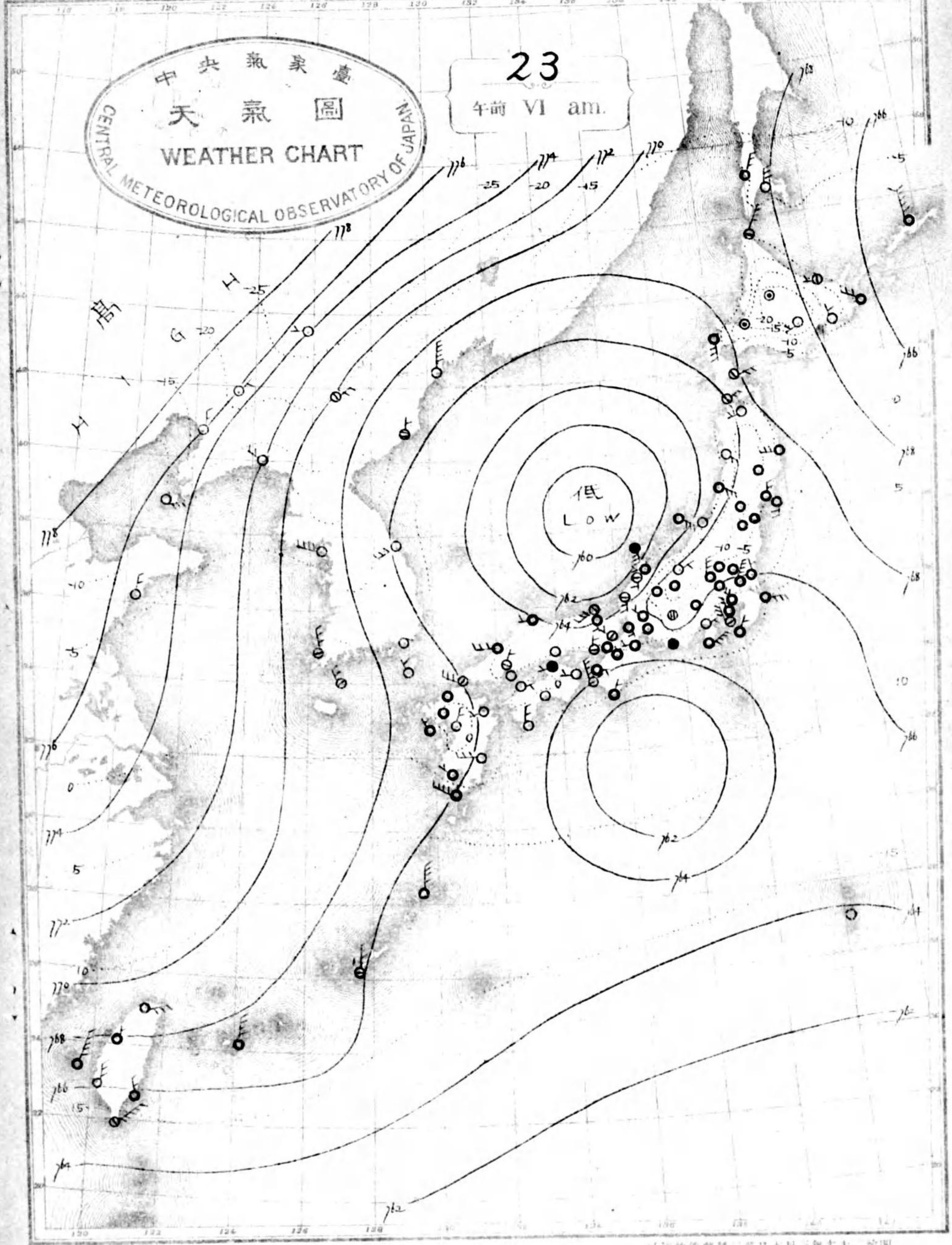
南西諸島、北風、九州南部、南海部、瀬戶内、北西風、晴
 九州北部、山陰道、北西風、長門道、山陰道、北西風、晴
 十、北陸道、北西風、北陸道、北西風、晴、北西風、晴、



JANUARY 1918

中央氣象臺
 天氣圖
 WEATHER CHART
 CENTRAL METEOROLOGICAL OBSERVATORY OF JAPAN

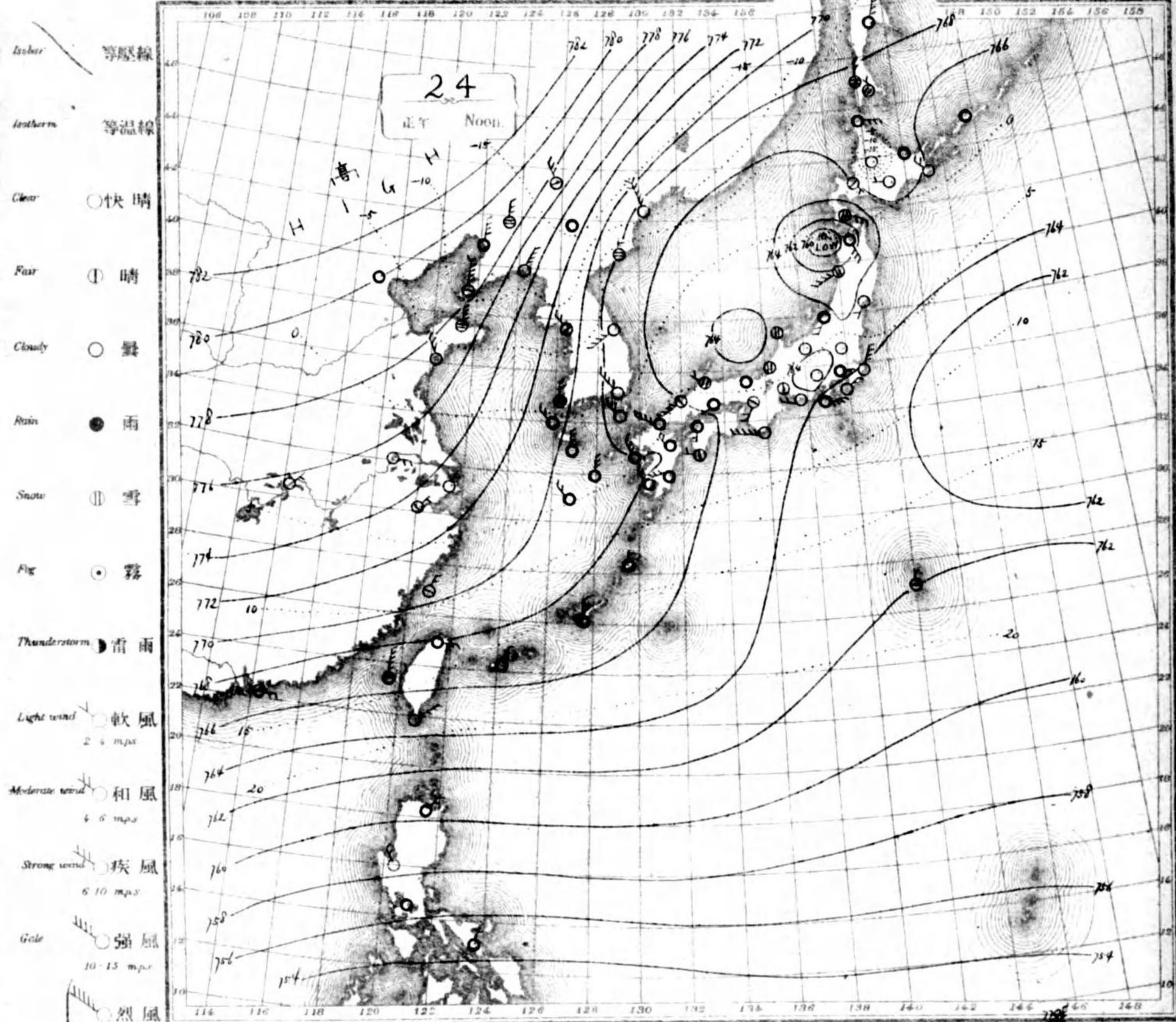
23
午前 VI am.



可、以、知、悉、概、略、一、日、行、動、以、三、日、止、大
 號、一、四、六、一、部、編、入

NO. 16043

大正七年一月

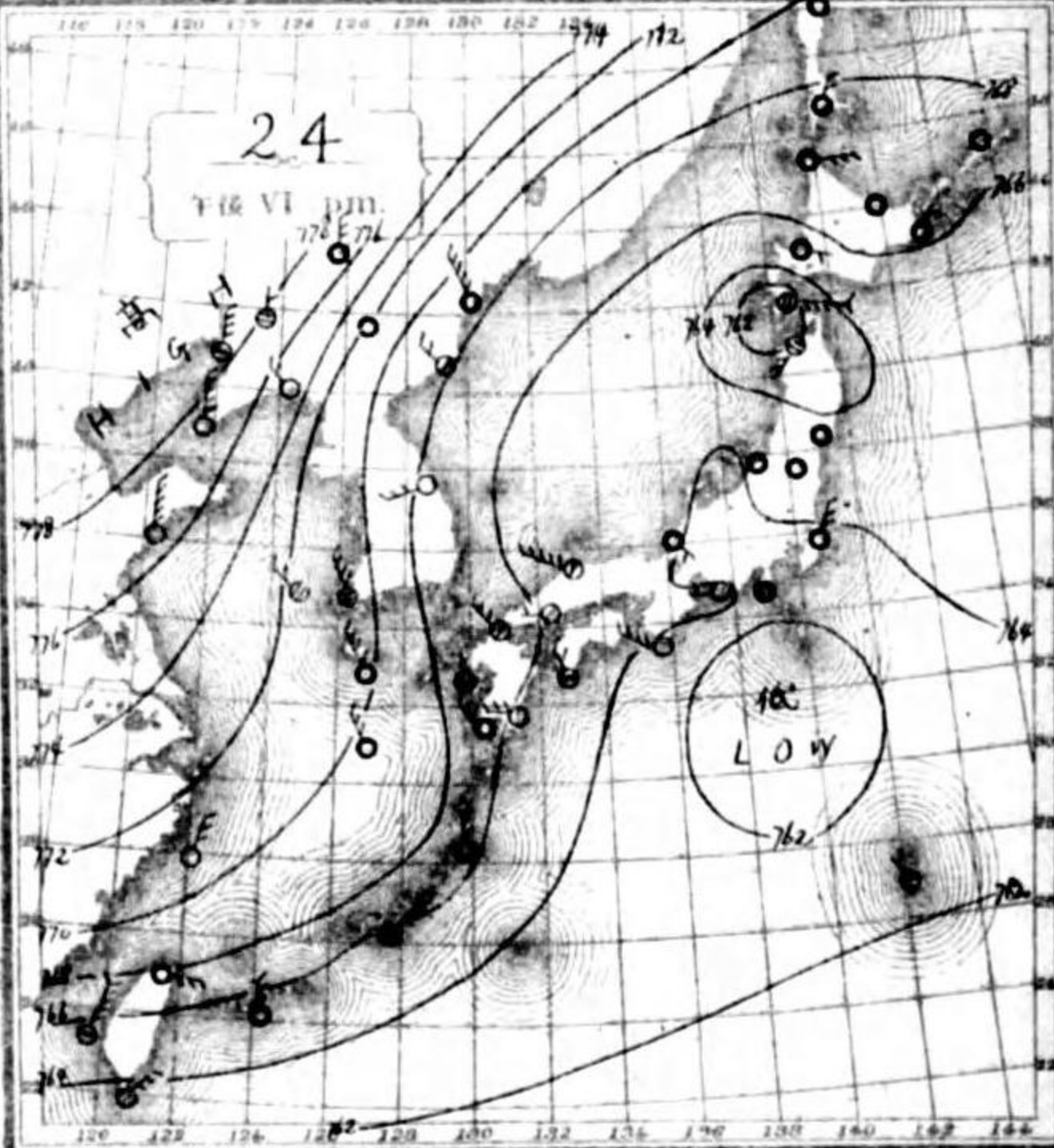


天氣概況

日本海北部、低氣壓、東方、連、將、津、輕、海、峽、入、
 然、北、地、方、快、晴、所、多、七、八、奧、明、以、北、回、雪、天、
 雪、又、滿、洲、及、朝鮮、天、氣、晴、朗、

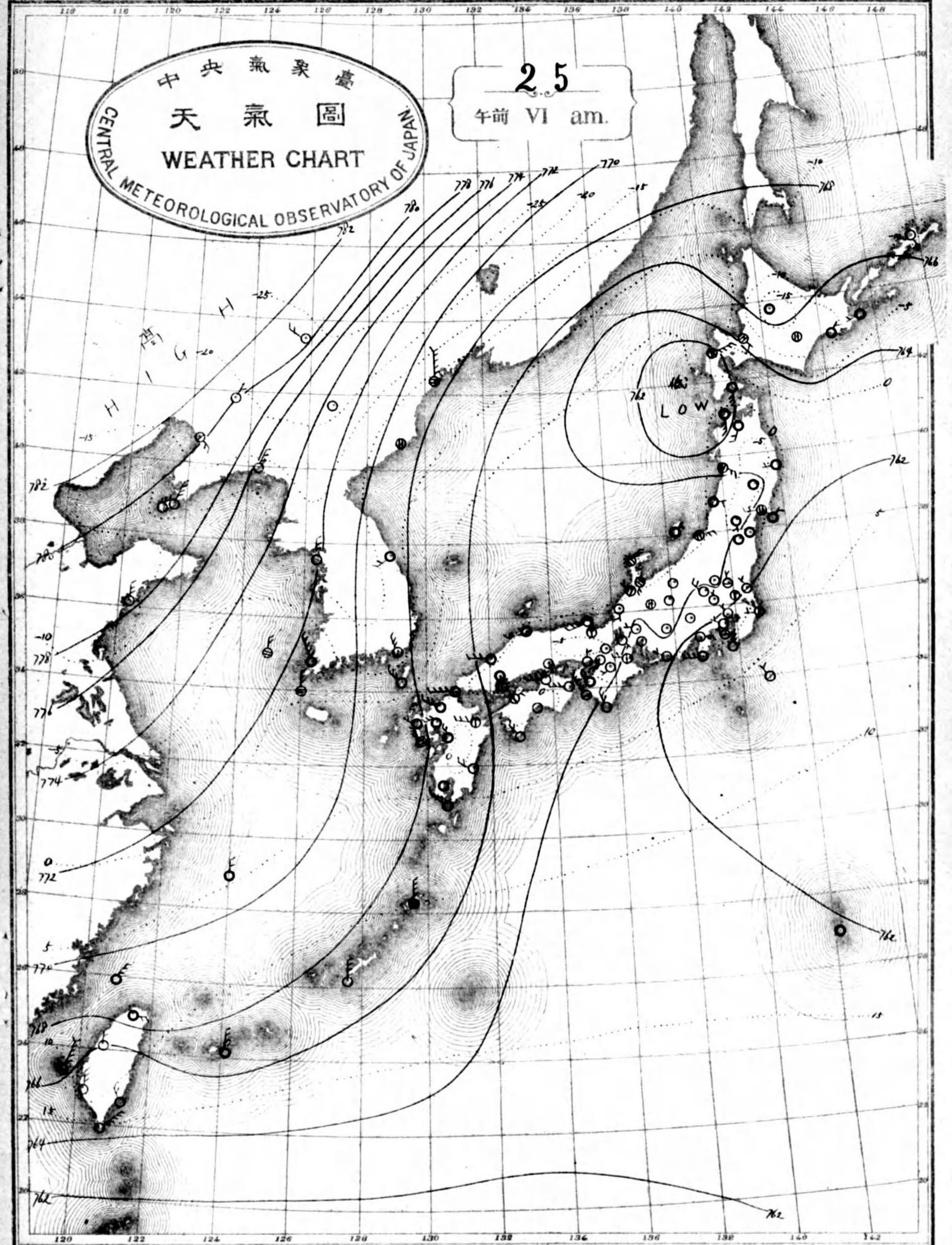
天氣豫報

南、西、諸、島、北、東、風、最、九、州、南、部、南、海、道、南、部、瀨、戶、
 東、海、道、中、山、道、南、部、東、部、北、海、道、東、部、北、西、風、晴、九、
 州、北、部、山、陰、道、北、西、風、晴、北、陸、道、奧、羽、北、海、道、西、
 部、北、西、風、雪、



JANUARY

1918



大正七年一月五日 東京市市街 東京市市街 東京市市街
 東京市市街 東京市市街 東京市市街 東京市市街 東京市市街
 東京市市街 東京市市街 東京市市街 東京市市街 東京市市街

大正七年一月三日 東京市市街 東京市市街 東京市市街
 東京市市街 東京市市街 東京市市街 東京市市街 東京市市街
 東京市市街 東京市市街 東京市市街 東京市市街 東京市市街

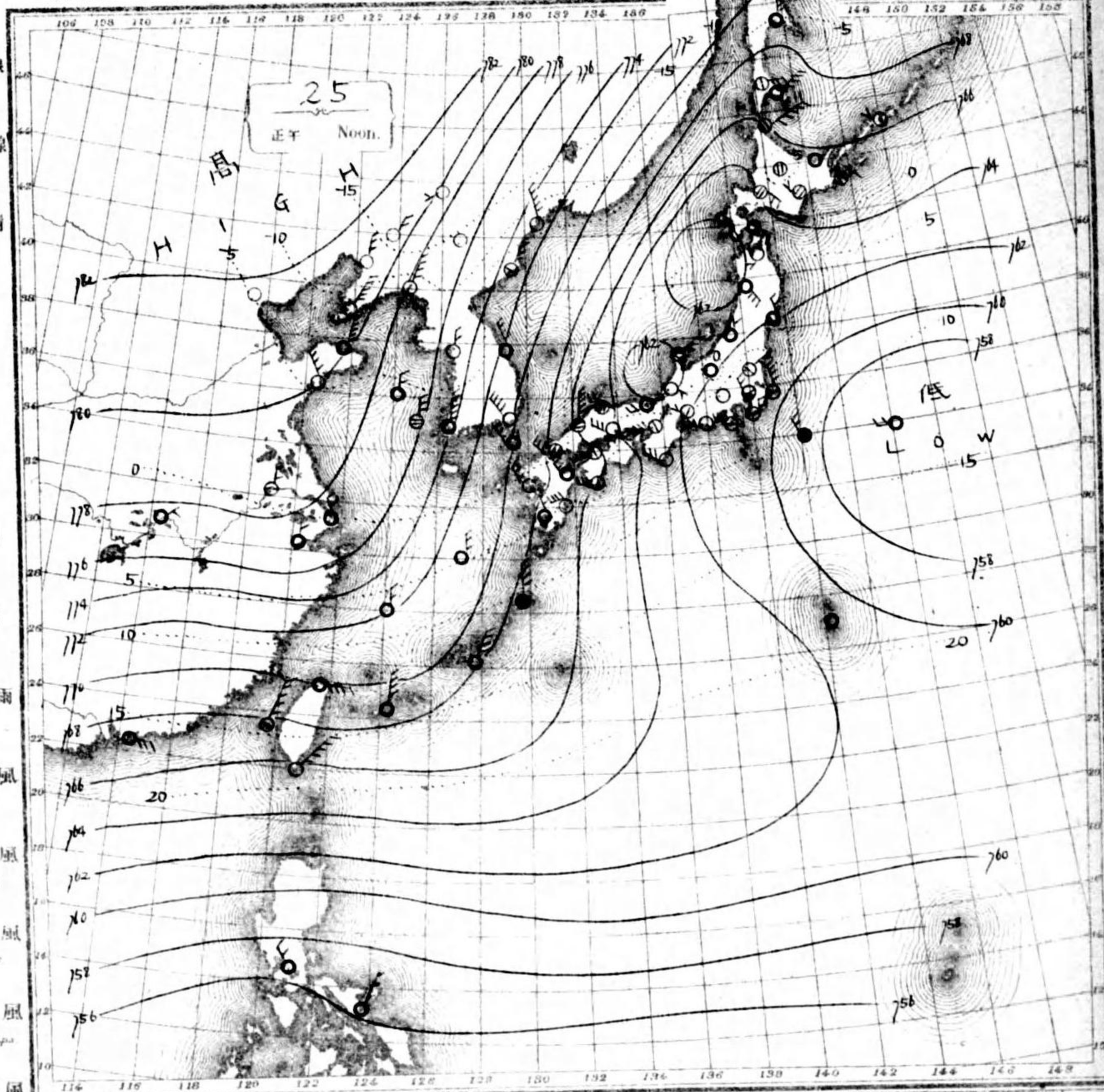
NO. 16044

大正七年一月

JANUARY

1918

- Isobar 等壓線
- Isotherm 等溫線
- Clear ○快晴
- Fair ①晴
- Cloudy ○曇
- Rain ●雨
- Snow ③雪
- Fog ○霧
- Thunderstorm 雷雨
- Light wind 軟風 (2-4 m.p.s.)
- Moderate wind 和風 (4-8 m.p.s.)
- Strong wind 疾風 (6-10 m.p.s.)
- Gale 強風 (11-15 m.p.s.)
- Strong gale 烈風 (15-20 m.p.s.)
- 烈風 (20-25 m.p.s.)
- 烈風 (25-30 m.p.s.)
- 颶風 (30-35 m.p.s.)
- Hurricane 颶風 (35-40 m.p.s.)
- 颶風 (40 m.p.s.)

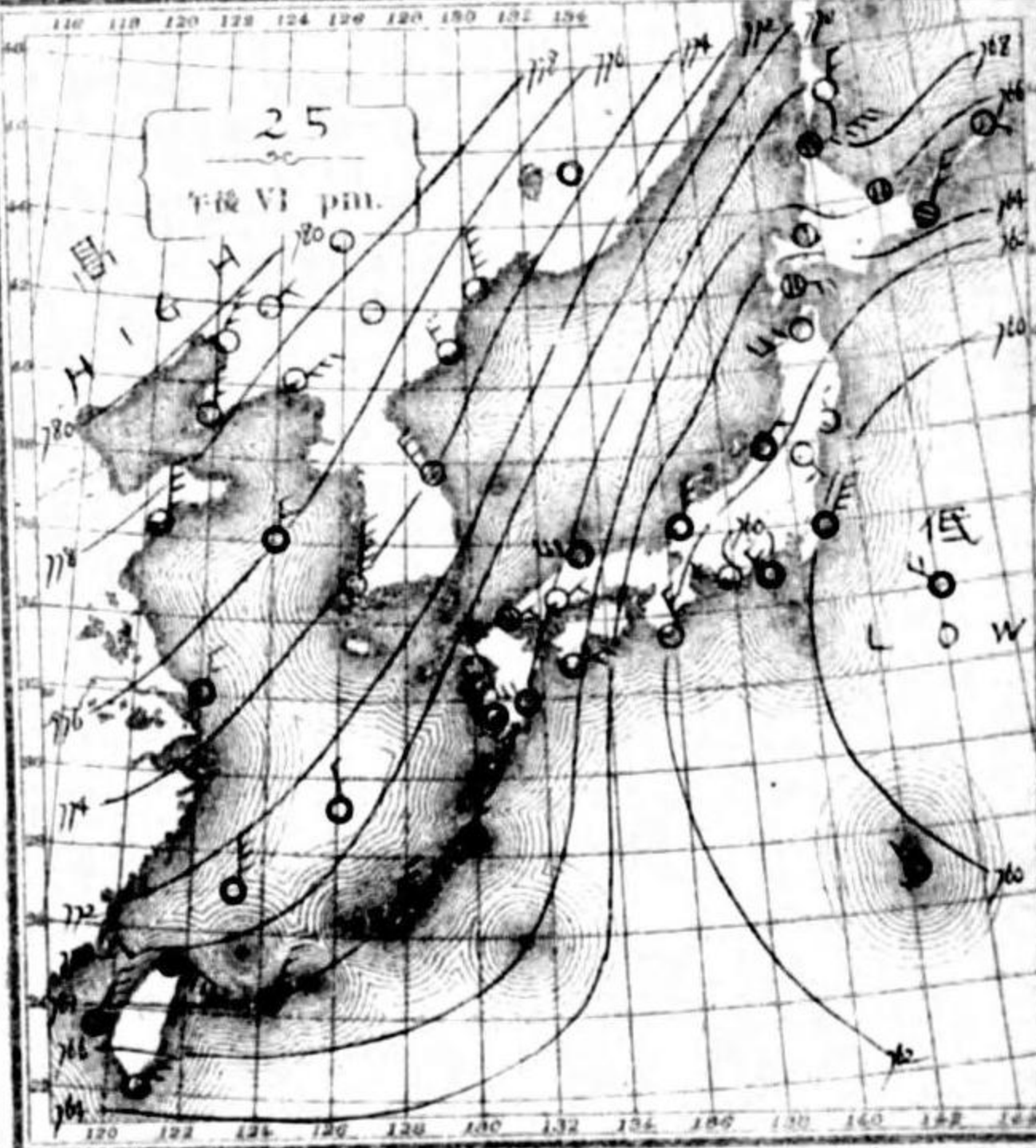


天氣概況

氣壓：支那北部及蒙古方面高，七百七十八托，本邦東方，洋上低，七百六十托，而シテ在度附近ハ低氣壓存在ス。全國北西風吹キ太平洋及内海ニ面シテ地方ハ概シテ好晴シ。東氣強ク日本海等地方ハ曇天ニシテ信濃高原ニ降雪ス。關及朝鮮ニテ天氣晴朗。

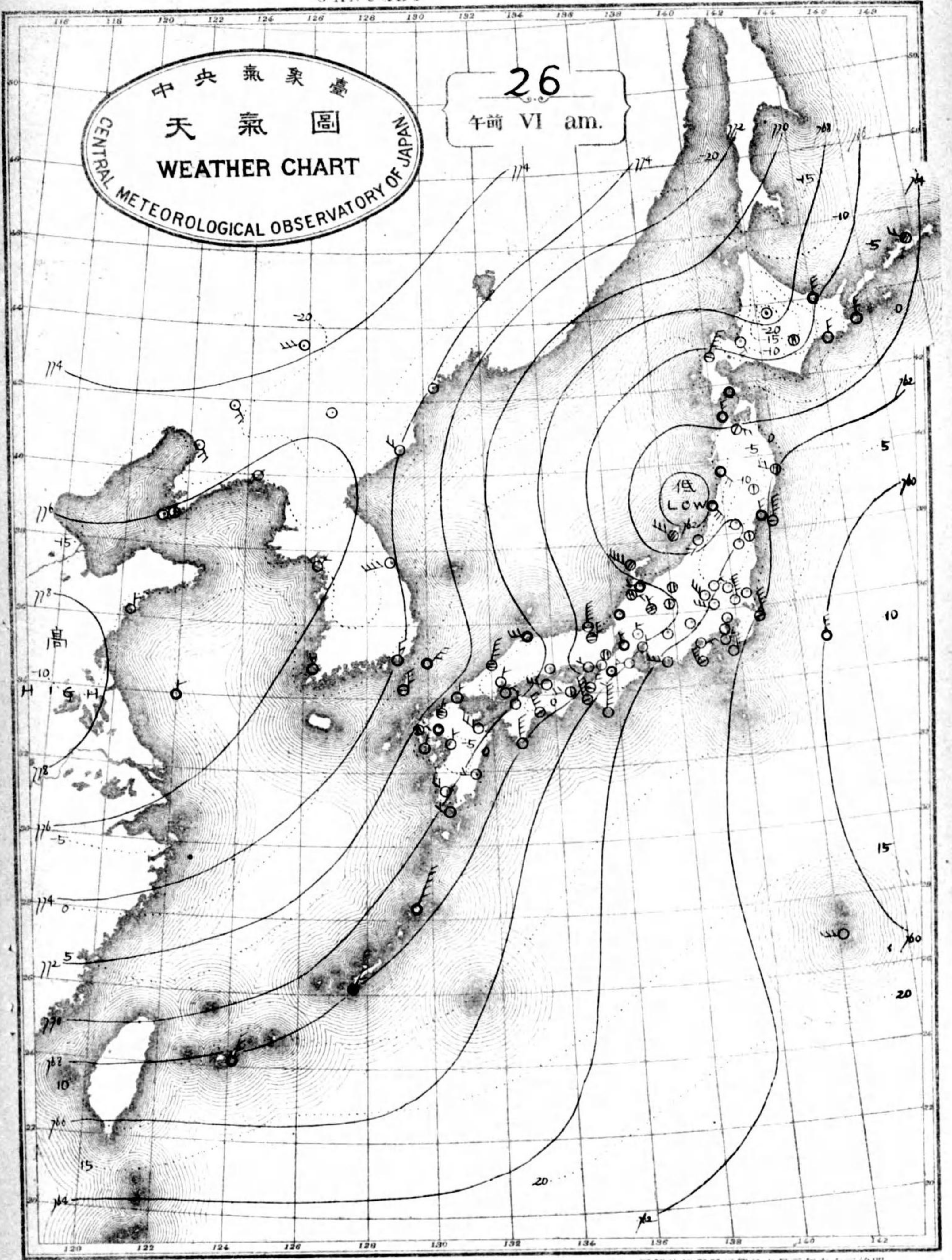
天氣豫報

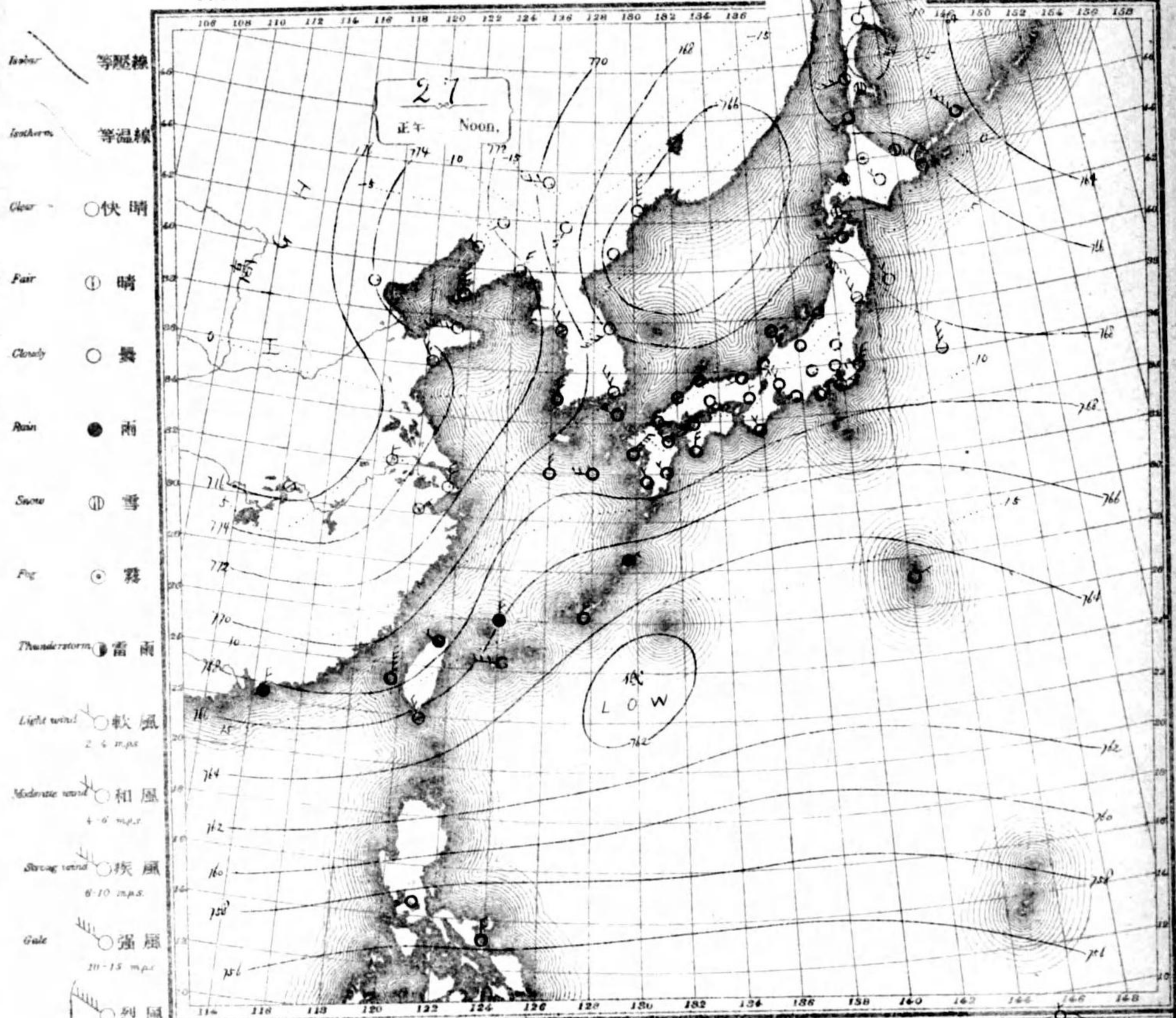
南西諸島、北東、風暴九州南部南海道南部嶺内、北西風晴九州北部出陣進、北西風暴東海道中出陣、北西風晴北陸道、東海、北西風暴、北西風雪、東部、北西風暴、北西風天氣。



中央氣象臺
天氣圖
WEATHER CHART
CENTRAL METEOROLOGICAL OBSERVATORY OF JAPAN

26
午前 VI am.



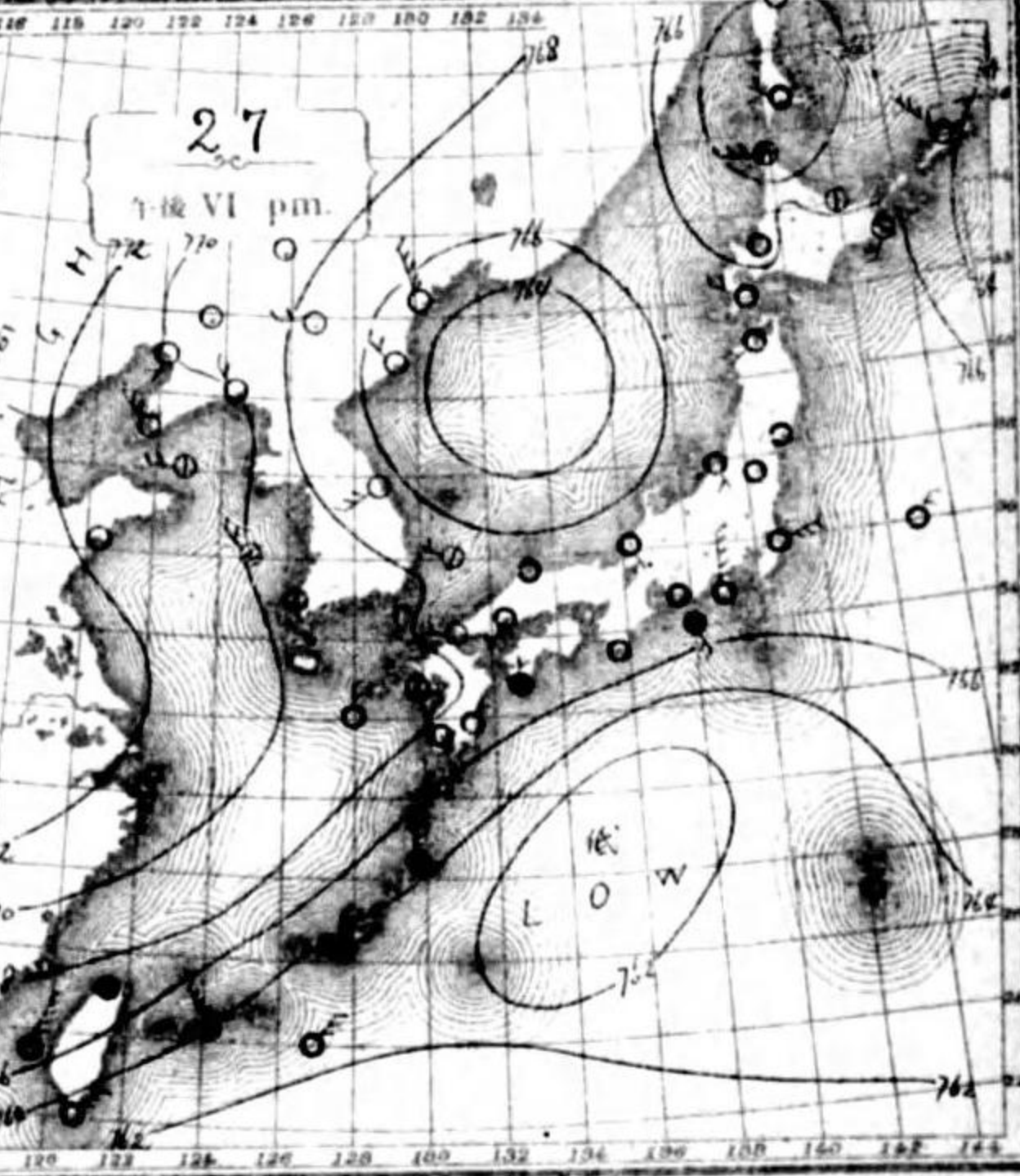


天氣概況

昨日日本海西部に在りし低氣壓、北東に進み今朝北海道利尻島附近に在りし爲に北海道、南西風吹雪、大島附近に在りし爲に、江崎、高氣、米、本、伊東部、安、川、東、方面に所定一時、吹雪、然し其北、地方、概し曇天なり。

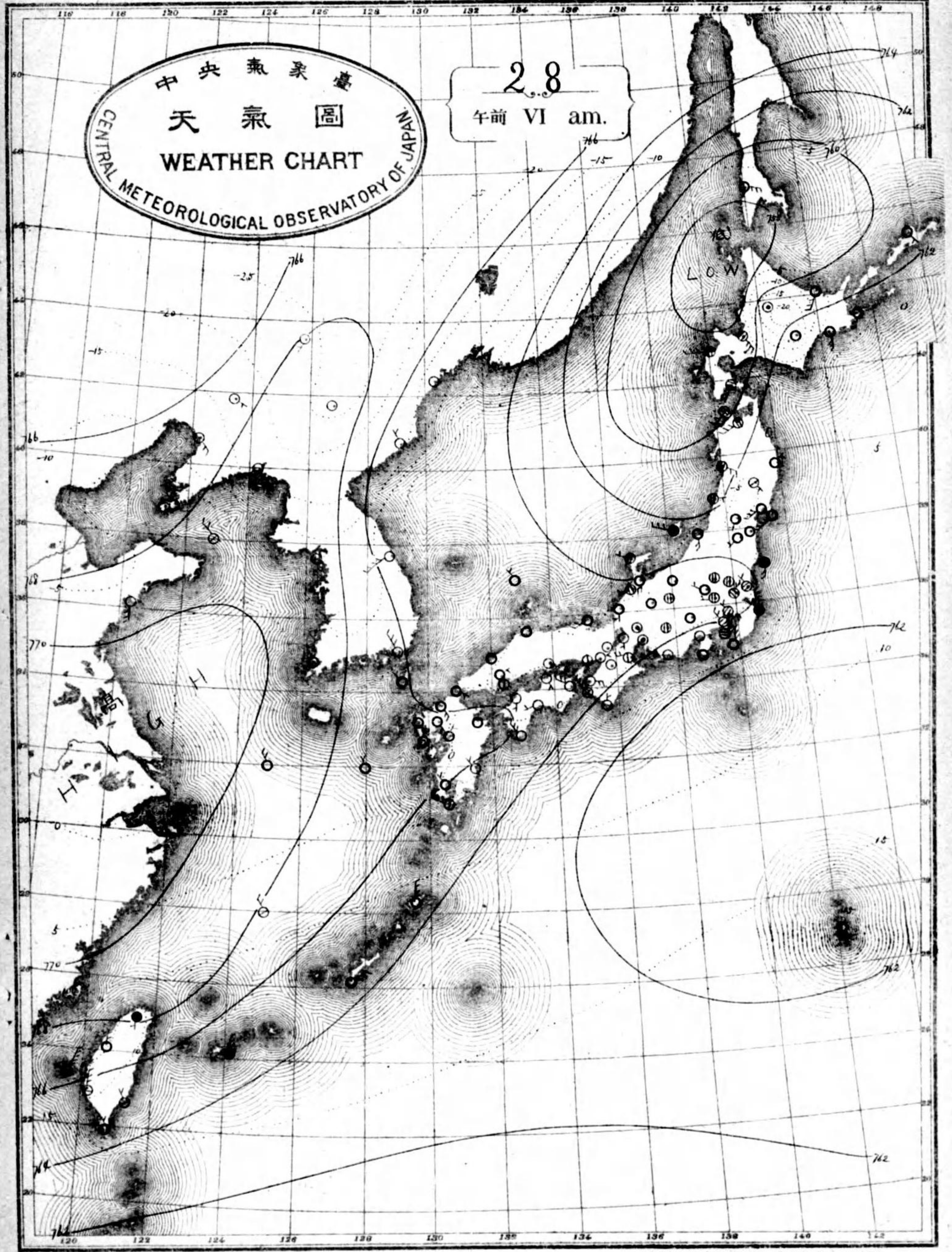
天氣豫報

南西諸島、北東、風、九州南部、北海道南部、瀬戸内、東海道、中山道、關東部、北西、風、晴、九州北部、陰道、北西、風、曇、北陸道、關西、風、雪、北海道、東部、南西、風、天、氣、良、北、海道、西、部、南、西、風、曇。



中央氣象臺
天氣圖
WEATHER CHART
CENTRAL METEOROLOGICAL OBSERVATORY OF JAPAN

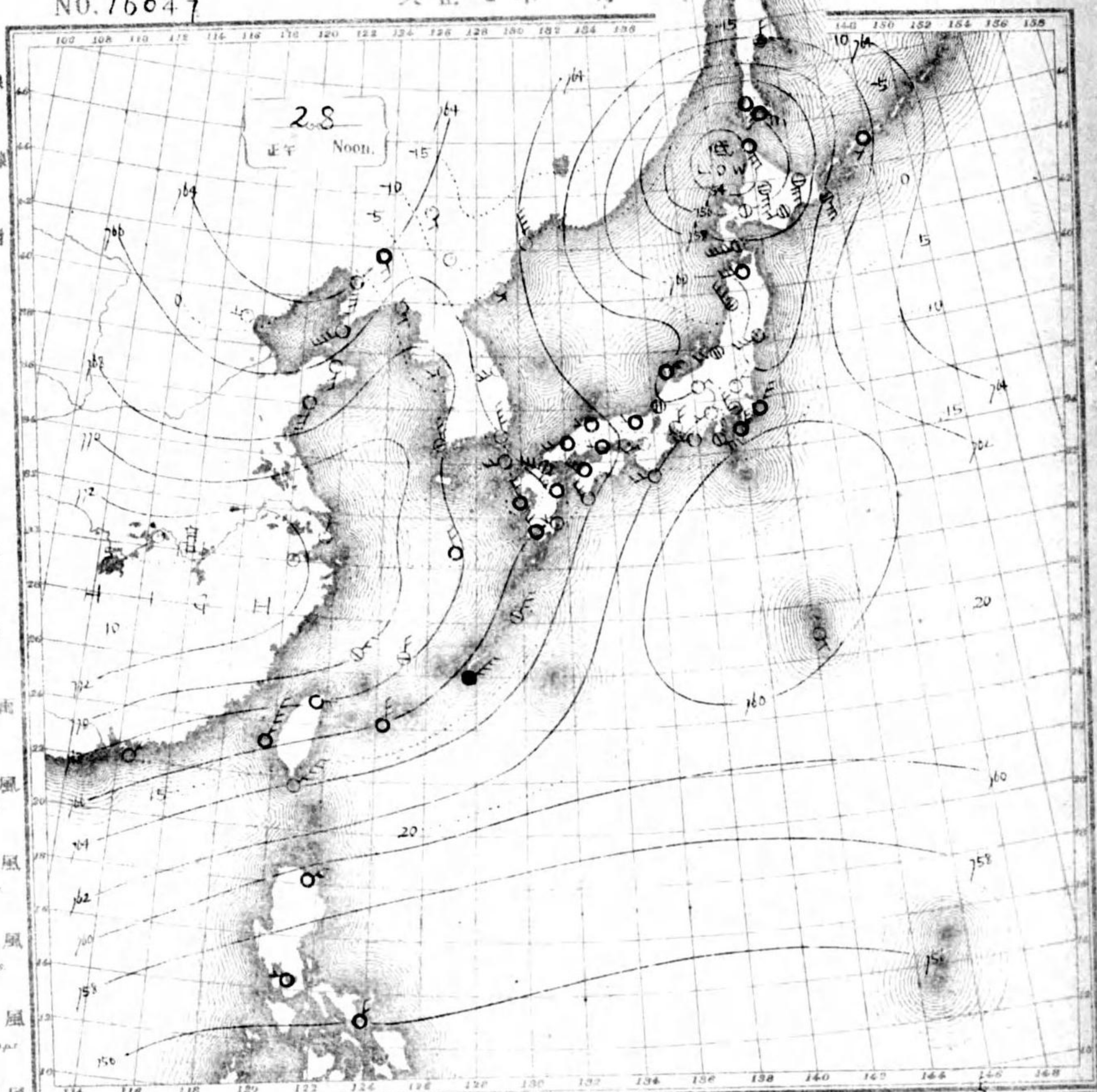
28
午前 VI am.



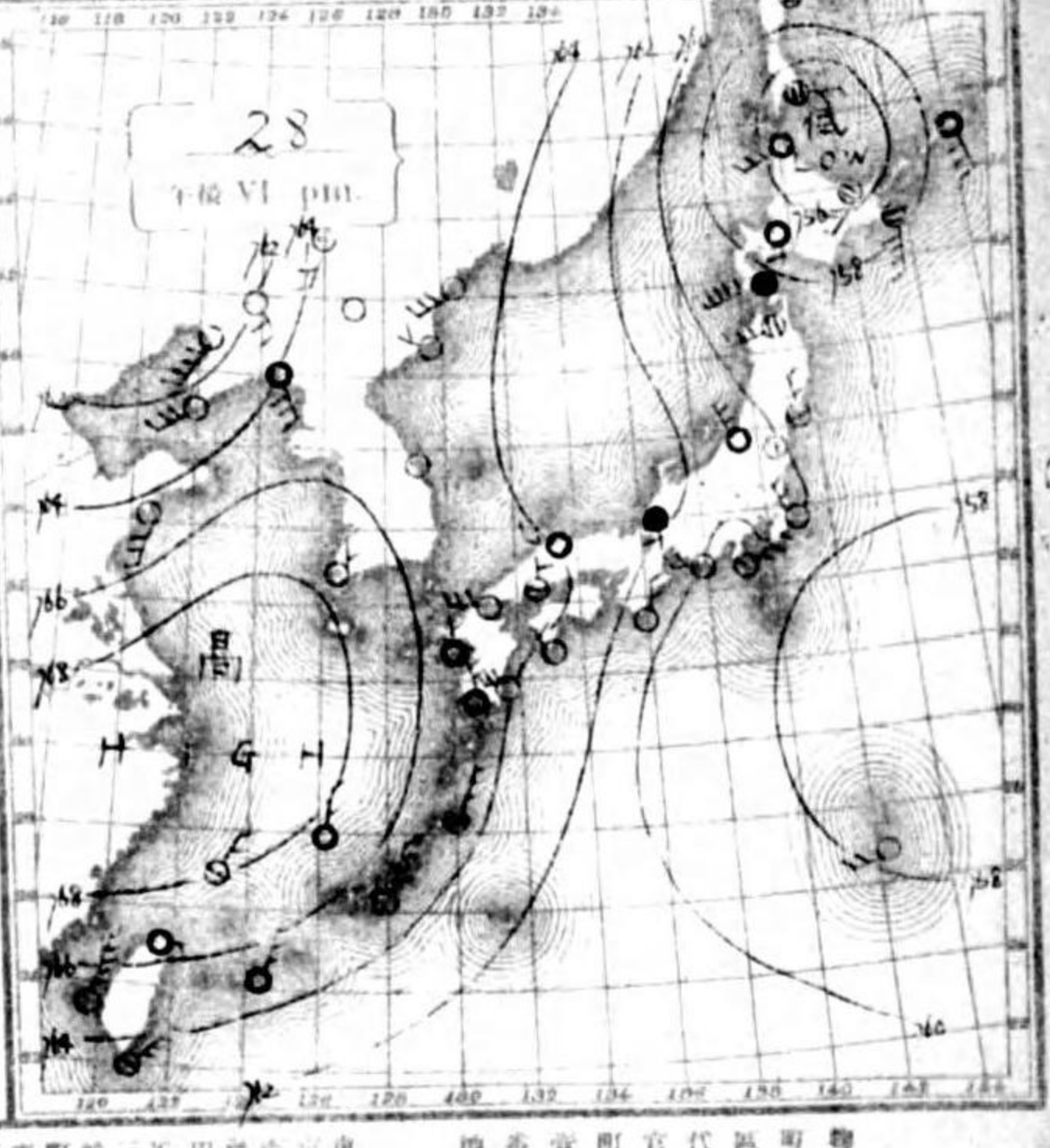
NO. 16047

大正七年一月

- Isobar 等壓線
- Isotherm 等溫線
- Clear ○快晴
- Fair ①晴
- Cloudy ○曇
- Rain ●雨
- Snow ⊕雪
- Fog ⊙霧
- Thunderstorm 雷雨
- Light wind 輕風 2-4 m.p.s.
- Moderate wind 和風 4-6 m.p.s.
- Strong wind 疾風 6-10 m.p.s.
- Gale 強風 10-15 m.p.s.
- Storm 烈風 15-20 m.p.s.
- Strong gale 烈風 20-25 m.p.s.
- Storm 烈風 25-30 m.p.s.
- Storm 烈風 30-35 m.p.s.
- Storm 烈風 35-40 m.p.s.
- Storm 烈風 40 m.p.s.



天氣
 低氣壓黃海一帶，東北東向，向太平洋前進，高氣壓在鄂畢及北極海一帶，日本即在此低氣壓之南，故日本地方多雨，且多暴風，此種天氣，係由鄂畢及北極海一帶之低氣壓，向太平洋前進，故日本地方多雨，且多暴風。



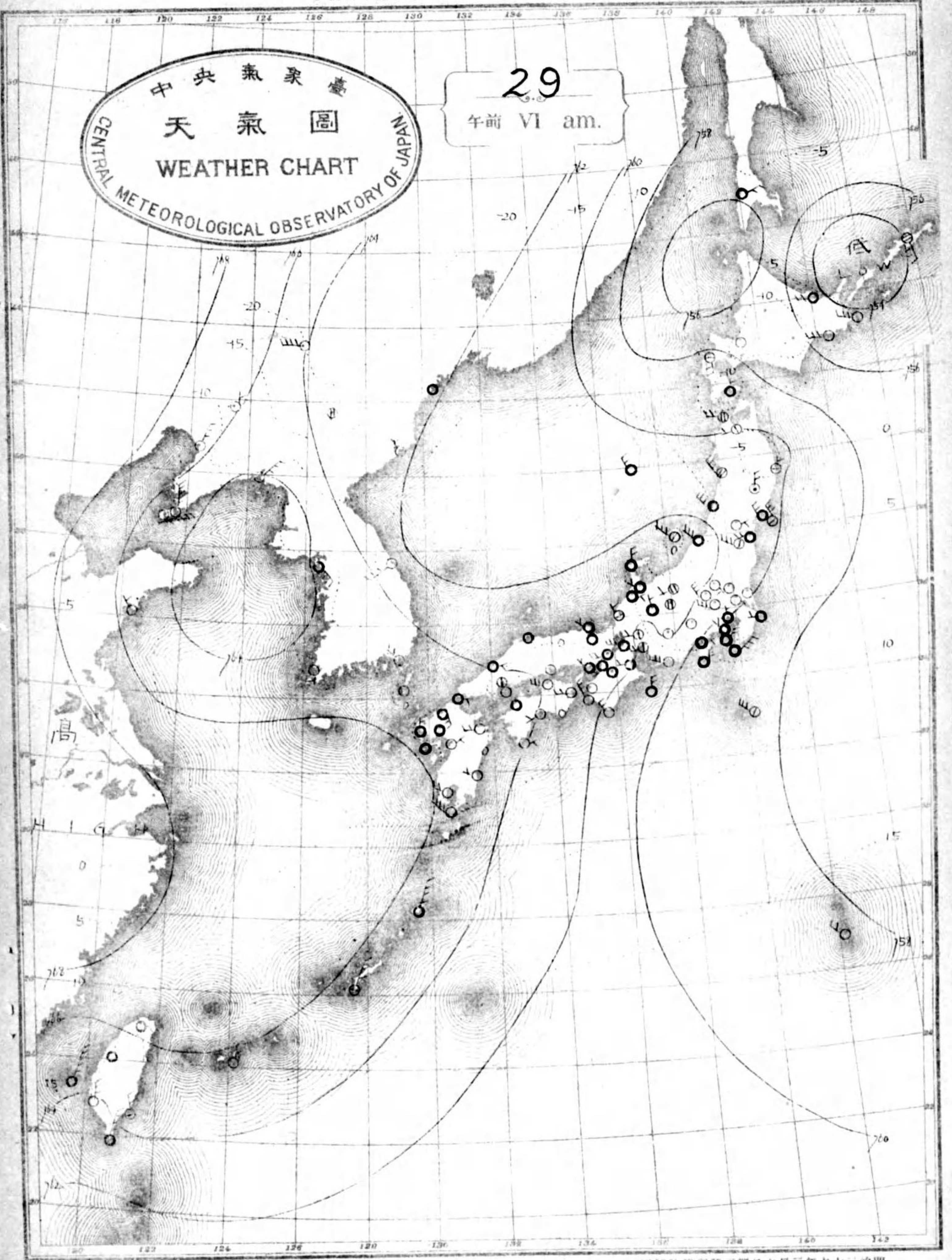
大正七年一月二十八日
 中央氣象台
 東京市本町二丁目

JANUARY

1918

中央氣象台
 天氣圖
 WEATHER CHART
 CENTRAL METEOROLOGICAL OBSERVATORY OF JAPAN

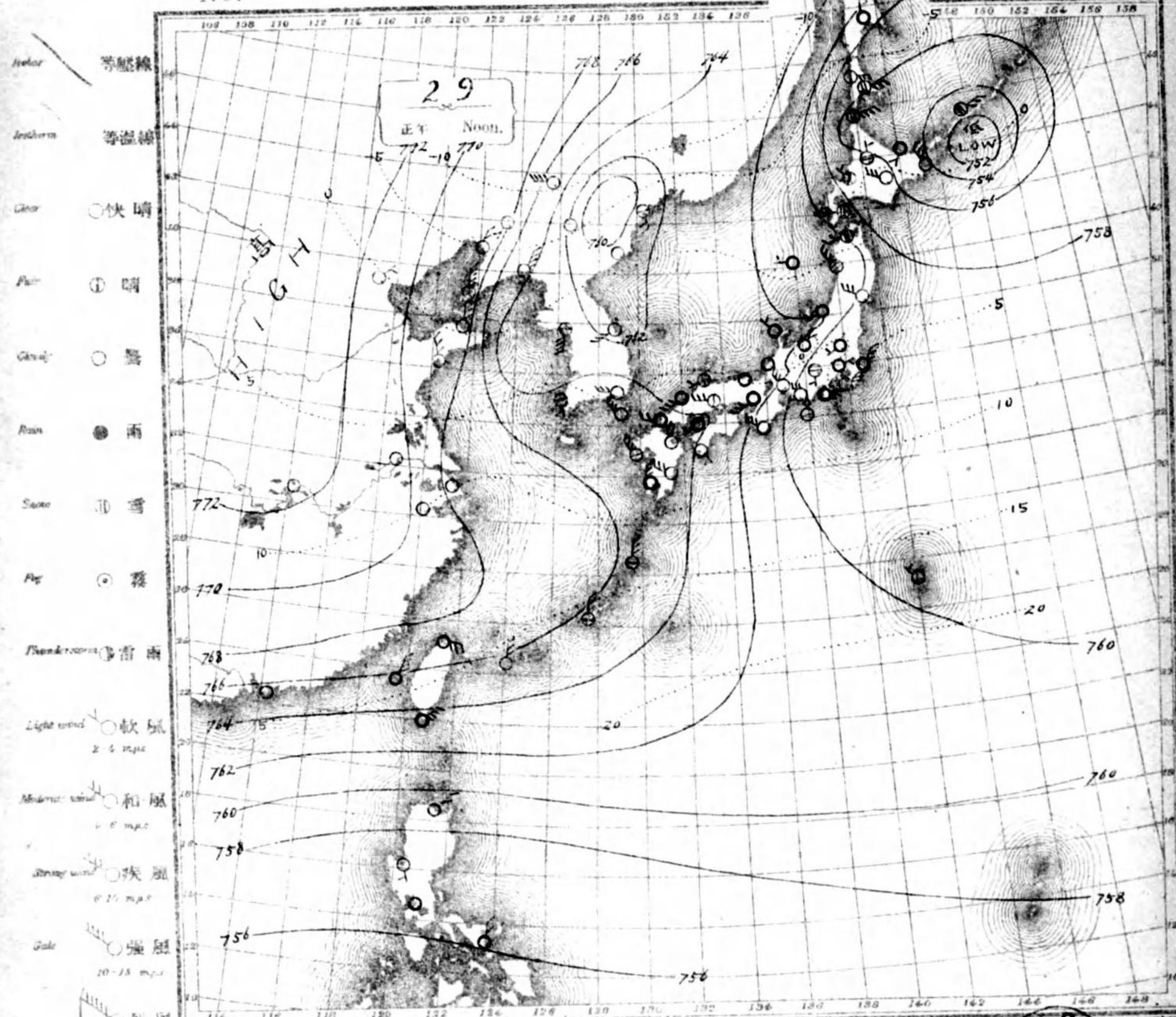
29
 午前 VI am.



大正七年一月二十九日
 中央氣象台
 東京市本町二丁目

NO. 16048

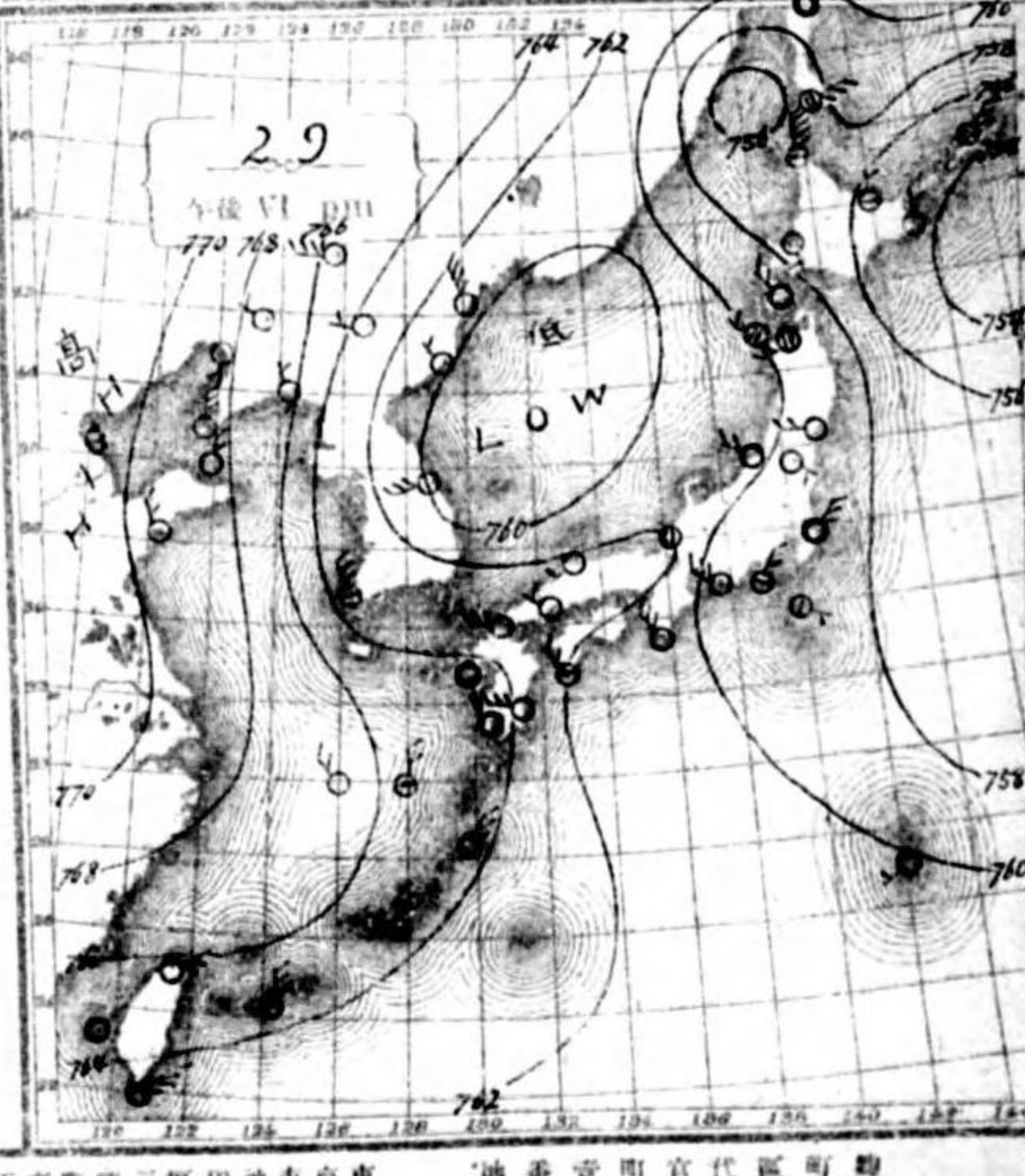
大正七年一月



- 等壓線
- 等溫線
- 快晴
- 晴
- 曇
- 雨
- 雪
- 霧
- 雷雨
- 軟風
- 和風
- 疾風
- 強風
- 烈風
- 烈風
- 颶風
- 颶風

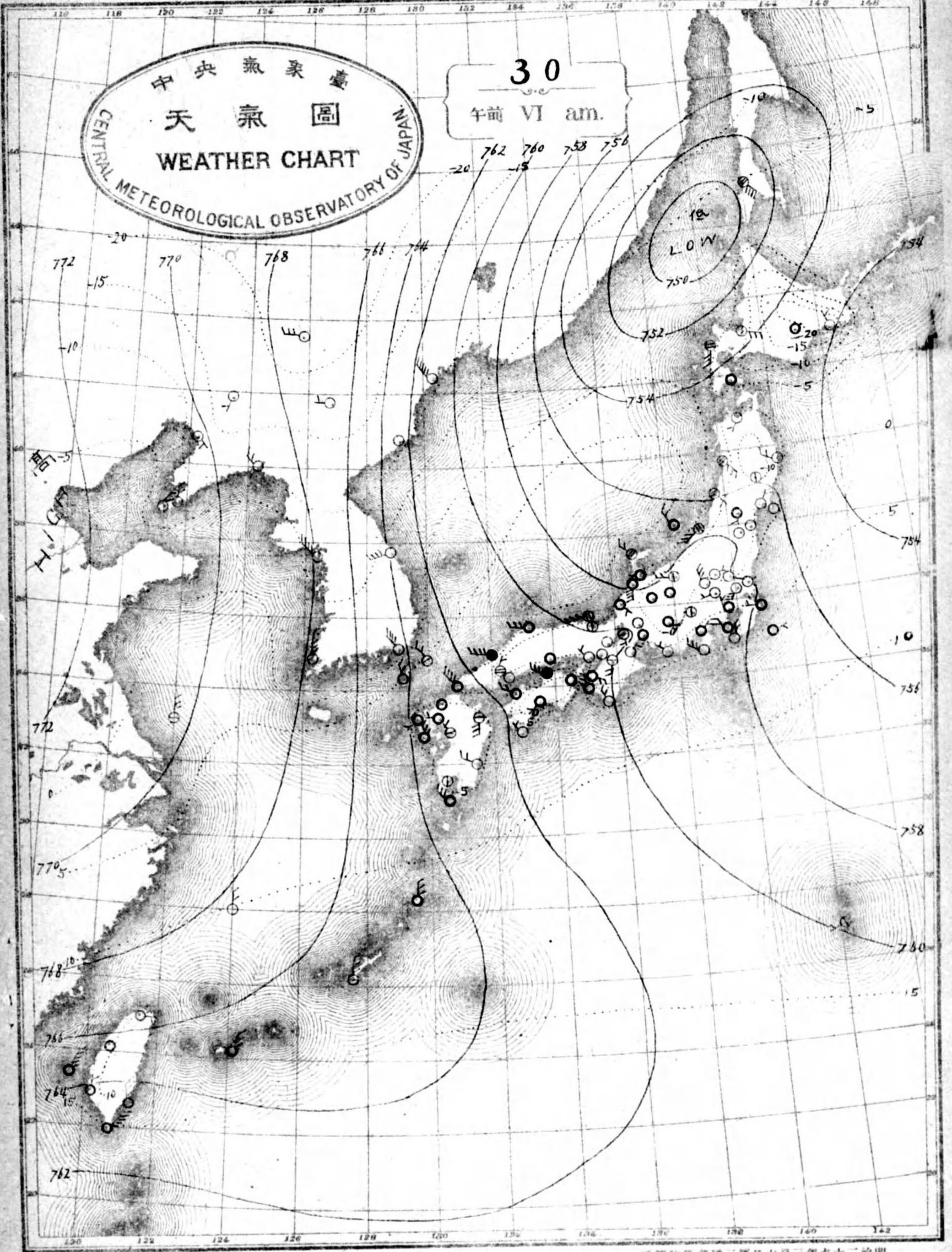
天氣概況

昨夜日本海西部に低氣壓の北東に進行し今朝同地部にて
 將に日本海南部に傾斜増大せしめ太平洋方面に
 於て本邦一帯に氣層の傾斜増大せしめ太平洋方面に
 方々好晴トシ日本海沿岸に概し曇天トシ北陸地方北海道西
 岸及樺太ニ降雪トシ朝鮮ニ北西風吹す快晴ト



大正七年一月五日丁卯申三區田神市京東
 發三金共機製備定/機忠田山堂華清者刷印

JANUARY 1918

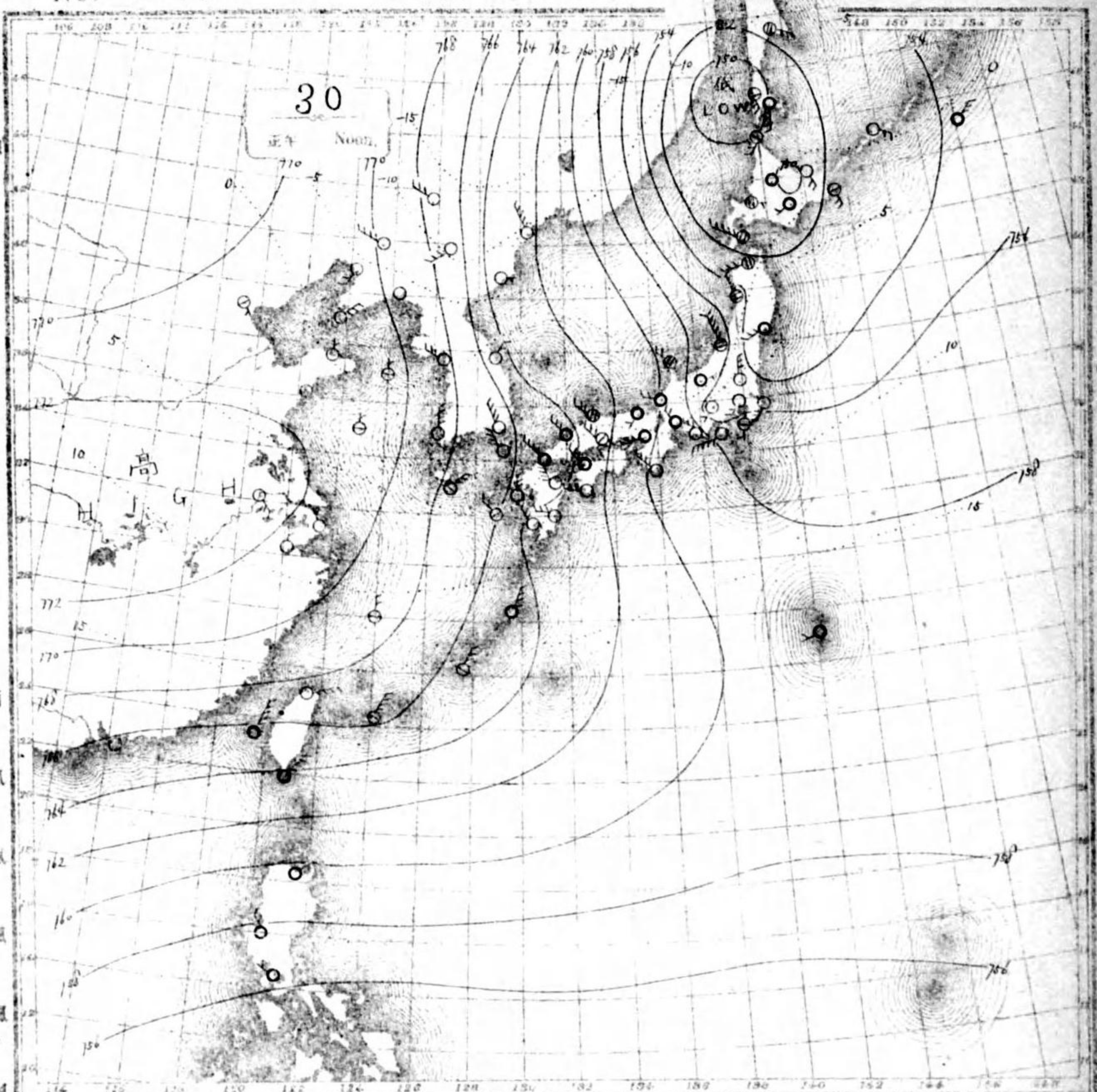


中央氣象臺
 天氣圖
 WEATHER CHART
 CENTRAL METEOROLOGICAL OBSERVATORY OF JAPAN

30
 午前 VI am.

可照物能辨曉三鐘日七月三年十二治明
 發發週一日每行鐘日十三月一年七正大
 號八四〇六一第圖氣天

- 等壓線
- 等溫線
- 快晴
- 晴
- 曇
- 雨
- 雪
- 霧
- 雷雨
- 軟風 (2-3 m.p.s)
- 和風 (4-6 m.p.s)
- 疾風 (7-11 m.p.s)
- 強風 (12-18 m.p.s)
- 烈風 (19-25 m.p.s)
- 烈風 (26-30 m.p.s)
- 烈風 (31-35 m.p.s)
- 烈風 (36-40 m.p.s)
- 烈風 (41-45 m.p.s)

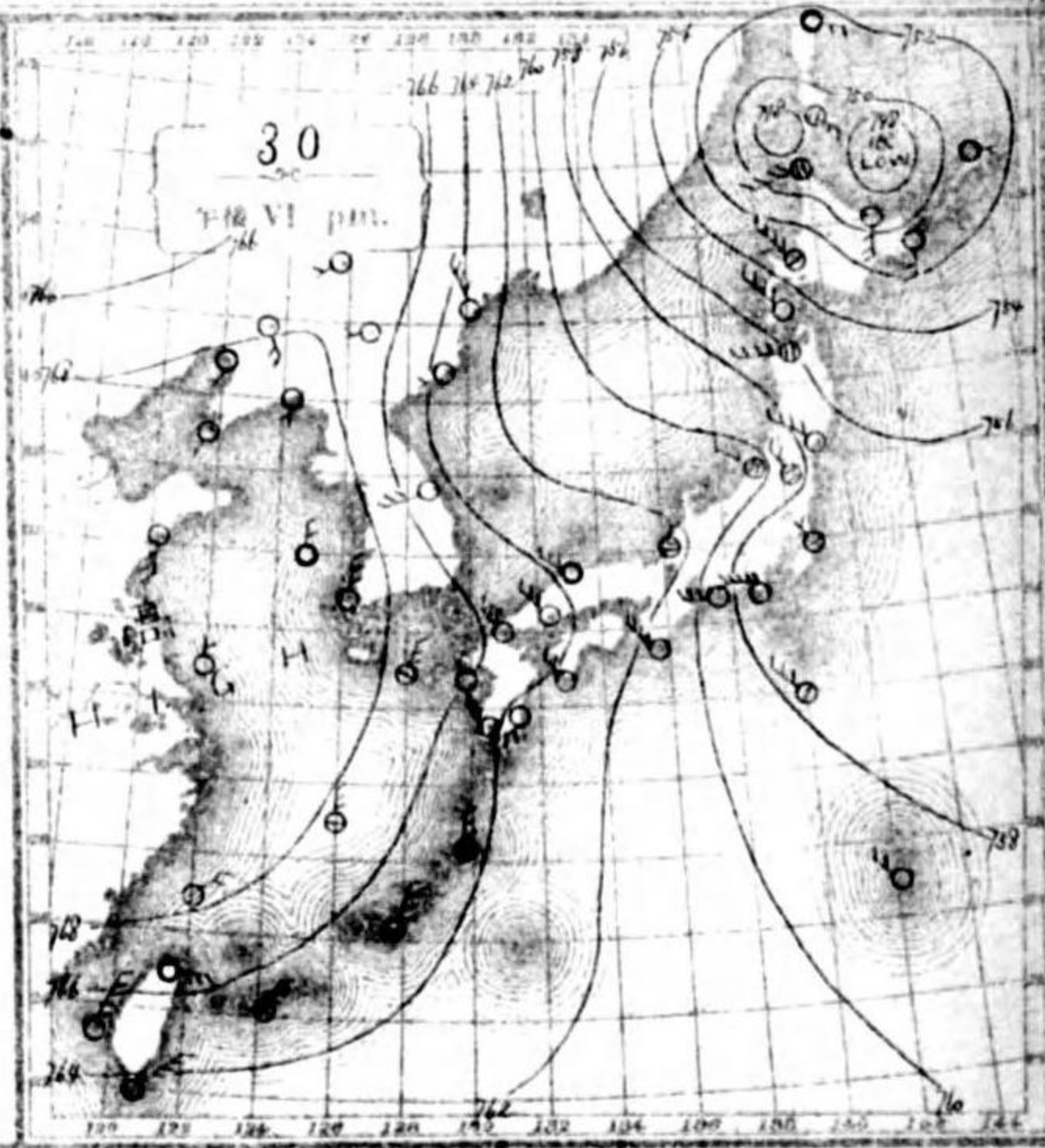


天氣概況

低氣壓在千島南部，高氣壓在東北。進行之擾動，由本州東部及黃海，經本州東部，而移向日本海。日本海及太平洋地方，多朝氣。日本海及太平洋地方，多朝氣。日本海及太平洋地方，多朝氣。

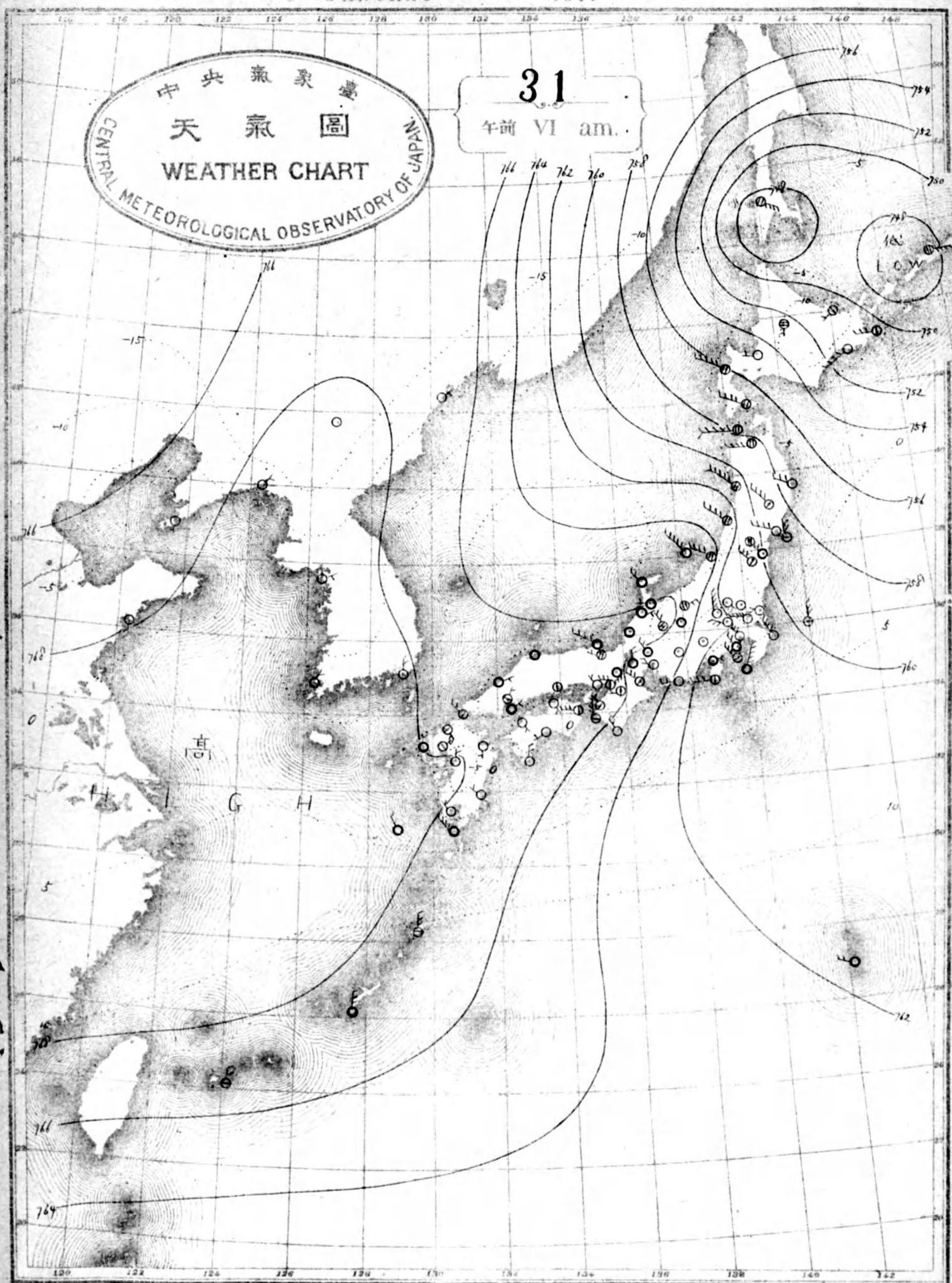
天氣詳報

前日諸島，北風。九州南部，南海道南部，山陰，北風。九州北部，山陰，北風。九州南部，南海道南部，山陰，北風。九州北部，山陰，北風。



中央氣象臺
天氣圖
WEATHER CHART
CENTRAL METEOROLOGICAL OBSERVATORY OF JAPAN

31
午前 VI am.



終

