

地理全志下

以大利國志



以大利在歐羅巴之南，緯線自赤道北三十七度起，至四十七度止，經線自中華北京偏西九十八度起，至百有一度止。東距亞得喇亞海，北界奧地利，瑞士西南斜跨地中海，長二千五百里，闊大略三百六十里，總海島而計之，共四十萬八千里，戶口二千八百萬。其地山嶺綿亘，蜿蜒遍於通國，間有野谷若斷若續，氣候迥異，北方嚴冷，寒風凜冽，中央炎酷，瘴癘侵人，南則近於海區，較為溫和，田土肥沃，五穀則頻書大有，百菓則無歲不稔，花卉芬芳，幽谷深巖之地，名園嘉圃之

地理全志

以大利國志

六十四

下

間風景清淑，遠客來遊者甚衆，河之大者曰玻亞的亞爾諾，低伯湖景甚雅，中北為最。

居民身體在弱，外寬柔而內陰賊，常昏夜殺仇，且多隱山野盜賊，攻商旅，談論詆譭，喜謳歌，有稷下之風，繪畫音樂，用於天下，農事維情，工作技藝較法，英等國稍庸，尚屬精細，匠肆亦不鮮，少商賈輻輳，貿易殊盛，奉天主教，耶穌正教者稍存。

至於朝綱，國位昔屬一統，歷代相傳，後則各自分列，或王公侯伯，或民牧教宗，名位不一，古為土番散部，周時羅馬崛起，國勢漸強，疆土四闢，漢時縱橫千萬里，跨歐羅巴亞西亞，阿非利加三土，或兼攝統轄，或修貢職，或臣妾，居然大一統之勢，建都城於羅馬，諸國景仰，晉時又建都於黑海之峽，名君士但丁，厥後傳世久，嗣王多淫亂，敗度內訌，迭生，西北諸部皆擁土，擅立木國，遂分為二，羅馬為西王，君士但丁為東王，東王於明時為土耳其，派西王居以大利，故土宋時東北之狄，侵取越三百載，法蘭西取之以奉教主，後又分裂為日耳曼之屬，自此時合時分，屢相侵擾，嘉慶十年，法王拿破倫攻克為藩部，越十載，拿破倫敗，各國公使齊集維也納，會議咸豐九年，法蘭西撤爾第尼與本國爭兵，勝之，得京都羅馬全地，屬於撒爾第尼，其王名以馬內利，其政事與大臣共議成之，當以大利王即位時，法兵助教化王在羅馬，懼民謀叛，故也，今



年法兵歸國教王自主為政光緒初年一切本部歸服以大利王合為一國即以羅馬為京都通國分為十五土中有六十九部略言於下一曰羅馬古地昔時其地文物聲名為歐土最大都會迄宋代狄攻時宮殿古蹟皆為所毀文藝書籍殘缺焚棄駐羅馬之主教者乘機宣佈徒眾紛繁由是天主教興而主教者稱名教化皇施其大權散行天下明時日耳曼人路得別立正教崇事耶穌斥天主教之異端諸國漸歸耶穌正教都城亦曰羅馬前代古跡尚有存焉今所建之天主堂輪奐宏麗光華射目街衢甚廣國政苛虐風俗頹靡民不能堪道光二十九年思革其非百姓遂亂大興干戈擾亂羅馬王為民逐求救於法蘭西法與兵與戰羅馬之叛民敗績仍復教王今已被以王為主以羅馬為京都也

一曰辟們在西北隅前有王以攝理政由自主都城曰多靈殿宇宏麗觀者嘖嘖稱美辟們中遵耶穌正教者不下二萬人前為教王節制故往往受其殘虐罹害靡窮又有熱挪阿在海隅昔為地中海市塵之最盛者萬艘鱗集戰艦皆泊於此今衰微已久矣昔日繁華之地轉瞬成空鞠為茂草惟衙

### 地理全志

以大利國志

六十五

下

署數椽巋然獨存而已又曰撒丁島在地中海土壤廣漠林莽間雜民俗粗魯披羊皮帶器械隨在游牧性情悍獷

曰倫巴地會城曰米蘭近海濱幅員廣大山水清幽有天主堂廣二十七丈長四十五丈華靡美麗咸豐九年本國有法撒二國攻戰戰敗此地歸於撒曰威尼亞會城曰威尼斯臨亞得亞的海其初為大埔頭萬艘鱗集握地中海之利權千有餘載今則衰廢通商無多城建立於澤地街衢皆小河人不駕車而駛船往來飛橋橫跨不礙舟行所屬巴士亞城內有書院道光三十年居民皆叛奧地利欲自為主奧以大兵征服之遂復如初同治二年奧與法及以大利戰盡失其



地而歸以大利

曰多斯加納在西北都城曰佛囉稜斯同治二年暫爲京都街衢華麗萬厦雲連丹青鐫刻極爲精細利縛爾挪城係海口商舶萃聚商賈往來最盛曰翁比喇亞曰瑪爾折斯以上三部前天主教中與東方之地同治元年歸於以大利國王曰巴爾瑪在北方都城同名及摩第那以上二部總名以米里亞曰堪板尼亞會城名那不勒斯在西南隅三面瀕海前與細細利島合爲一國中隔默細那海峽有王以撫馭都城亦同此名屋宇高峻殿闕巍峩乞食於市者成羣結黨良民往往爲其所擾環城皆山深嶺幽谷間有火山名菲蘇菲約

地理全志

以大利國志

六六

下

其巔常出烟燄或炎石墮空或飛塵蔽地或火漿迸流如水草木盡爲之焦灼古有二城與火山相近爲飛塵所蔽已閱千八百年土人掘出城堞依然傳爲怪異屢遭地震禍患頻仍然田疇肥沃百物富庶生齒殷繁無肯遠避細細利島會城曰巴勒爾摩埔頭曰默細那田極豐腴多出穀菓火山名挨德納爲歐土之最著焚毀鄉邑由漸而盛其島之北有里伯利島內有火山二吐燄不熄其以大利西南有瑪爾島民勤耕稼人烟稠密飲食節儉明時回部方強攻取此島選驍勇之士駐兵防拒乾隆中法蘭西攻之使降大英旋以兵船戰勝法取之調兵嚴守以爲地中海戰艦之大口更有數部



如亞浦利亞加拉德利亞巴細利加大等土產葡萄酒橄欖油橙柑檬栗諸菓絲綿最富

### 瑞士國志

瑞士在歐囉巴之中緯線自赤道四十六度起至四十八度止經線自中華北京偏西一百十六度起至一百二十一度止東界奧地利西連法蘭西南接以大利北至日耳曼長六百里廣四百三十里總計之方五萬五千里戶口二百八十八萬其地勢萬山疊峙峰嶺參天冰雪凝積時或下墜遽為民患野谷綿亘均為幽勝氣候迥異山嶺巖寒平原溫和山谷炎熱遠客徧遊全地取其清奇甲於歐土溪澗交流河湖甚

### 地理全志

瑞士國志

本七

下

多河曰萊尼支派約數千曰羅諾湖曰日尼法曰瑟斯灘斯曰牛砂德曰盧撒拿曰蘇利克

居民不一分東北中三方北有日耳曼人務織布西有法人製表極細巧中有以大利人三民皆勤耕種務游牧夏時驅逐山巔秋冬乃歸飲食節儉終身悅樂謳歌納福樂道懷仁其量寬裕其性溫和其志固執行旅客商棲之食之相待不啻親串奉即與天主教至於朝綱不設王位風俗猶古羅馬後為北狄所滅旋為法蘭西有又有日耳曼奪其民臨陣悍勇効力死戰元時日耳曼王無道瑞士人逐守吏以叛初分三部後分十三部擇賢者為鄉官以理民事嘉慶三年法王拿破倫以兵力強大版圖改十九部拿破倫敗各國公使會議於維也納十九部外益以犬牙相錯之地日尼法牛砂德法界斯三部共合為瑞士國仍其舊俗自推鄉官理事酌地勢按戶籍按丁壯禦侮諸大國不得鈐制遇國之內外大政部使鄉官集議於公處在柏爾尼蘇利克盧撒拿每年換次

通國分二十二部曰伯爾尼首邑同名為眾部之都會曰蘇利克明時耶穌之徒傳福音英字聖經先印於此曰盧撒爾



拿曰亞爾高曰弗里堡曰瑞的斯曰牛砂德初屬普魯士管轄有國君分派之官四十五員其後割之以予瑞國會同公議治理國事曰砂弗毫先曰日尼法初屬普魯士其後割之以予瑞曰蘇克曰加拉魯曰巴勒曰亞奔塞曰桑高祿曰梭婁爾首邑皆同名曰給里孫首邑名住爾領以鄉官頭目曰德信首邑名比隣梭那曰圖爾高首邑名弗留尼曰翁德瓦丁首邑名斯丹曰烏黎首邑名亞多弗曰縛的首邑名羅叁建於河濱風景極麗曰法累斯首邑名西按土產木料葡萄熊羆撥鼠腮鷹羚羊鹿

### 西班牙國志

地理全志

西班牙國志

六十八

下

西班牙在歐囉巴西南隅緯線自赤道北三十六度起至四十三度止經線自中華北京偏西百有五度起至百有二十八度三十分止北與法蘭西比斯加灣接壤東距地中海西界葡萄牙南爲大西洋地中海匯流之所長二千里廣一千六百里總計之七十三萬里戶口一千七百萬其地勢峯嶺重疊自東方至西其勢蜿蜒北方崗巒錯雜溪澗交流中央之地高原平廣餘則山川秀麗陵谷間田野綿亘氣候不齊北冷中熱南方酷暑如蒸卑下淤濕田畝甚高雨澤鮮降民多牧羊以爲生海濱風景清淑羊馬驢騾矯健而良多產嘉果勝於他國湖水微細河道不一西曰斗囉塔沽斯南曰瓜



達畿菲瓜低安東北曰厄波囉

居民風俗性情不一性甚傲僻氣豪膽壯既結仇怨不復相釋樂於戰鬥冒險不顧飲食節儉如有酒菜不輕嗜飲情於農作早餐後必午寢大字餐乏無財多居蘆寮男女並好彈琴互相舞蹈人皆帶犛牛令之相鬥又有力者牽犛強之牛捉而刺之眾民環觀望而歡呼獲勝則為眾喜接工作技藝較列國稍拙然工肆亦不少所造諸物尚屬精麗通商貿易途分水陸陸路稍狹水程實繁貿易之盛多在海濱埔頭稅館所入不敷所用養兵太多軍糧不給恒貸於富民以償息近因失信不償民不肯貸敵兵屢境輒因餉缺取敗奉天主教昔神爰有大權開局審判教事違者以火焚等

至於朝綱歷代相傳男女皆得臨御按其國之初五方之人雜處為加達額據漢時羅馬征服之越三百載為北狄所侵唐時回人侵擾血據其地僅餘亞斯都里部內有侯伯拉約與師大捷推立為王子孫繼緒漸延邦土得地分建數國歷七百年後因回人自不相睦叛者蜂起至明成化十五年女主依撒伯登非多難遂將諸部合而為一女主遣其臣可倫波招亞墨喇加諸部銀鑛甚多據太平洋之呂宋建設埔頭帆檣鱗集百貨流通國之富饒以此至明正德時日耳曼內亂其國王查理第五賢能日耳曼迎之為王其國立世子非立第二兩國聯為唇齒國益富強康熙時王查理歿無子與地利王欲立其子法王欲立其孫舉兵互爭後為法之非

地理全志

西班牙國志

六十九

下

立第五所得代與英法構兵而勢衰嘉慶十三年法王拿破侖所據立其弟為君英吉利葡萄牙合兵攻之逐拿破侖弟立故王世子非多難歿後無子立幼女依撒伯即位聽政其外設官二等會集公議治理國事

通國昔時分為十三省近則改為四十九部曰新加斯德中  
央之地沙磧高燥現分五部曰瑪德里首城亦以此名乃京  
都也宮殿宏整廟堂峻麗內有學署醫院觀星臺軍功廠古  
玩庫藥草圃療畜館瓜達拉薩多勒多固盈加丸達嚟日舊  
加斯德山原相間現改八部曰不哥斯羅歌羅挪三當德為  
北境大埠頭索里亞塞額維亞維拉巴稜西法拉多利日良  
現改三部曰良薩拉慢加古時為大都會代有聞人自遭兵  
燹凋敝稍存薩摩拉日加黎西卑濕牧地現改四部曰哥魯



那城建海濱泊舟最穩商賈輻輳爲西北大埠頭港口有炮臺極堅顛額廂稜塞奔德菲得啦曰加拉拿大曰瓦稜薩現分三部曰瓦稜薩城建平原街衢修整屋宇峻麗市廛之中肩摩轂擊有大書院肄業衆多亞利刊爲東南大埠頭加斯得倫曰木爾西分二部曰木爾西亞巴西的曰亞拉岡山嶺重疊寒暖迥殊現分三部曰撒拉歌撒昔盛今衰血斯加德魯曰納瓦毗連法蘭西仍爲一部曰亞斯都里境負大山已居巖谷農作甚勤仍爲一部名疴維多曰加達羅尼現分四部曰巴爾塞羅那城建海濱次之京都貿易昌盛爲東境第一埠頭達啦歌那勒黎達其羅納曰比斯加分三部曰比斯

地理全志

西班牙國志

下

加會城繁盛總聚羊毛之地給不斯孤城建山麓爲北境之管鑰屋宇炮臺靡不具備嘉慶時爲法蘭西所侵擾變爲灰燼事後乃復其初亞拉縛曰額斯德瑪多改二部曰巴達若城建河右極爲堅固加塞勒斯曰安達羅西氣候炎熱水土平良現分八部曰加拉那達舊爲回回王都稱南方大都會亞美喇亞瑪拉加城建海濱泊舟最穩貿易繁庶爲南方大埠頭曰塞菲里城建平原豐饒爲南土之主烏厄襪加的斯城大而堅建於海角著名西土爲通國第一埠頭哥多法南境又有曰巴拉大爲地中海門戶大英築堅城於盤石上建炮臺設營兵已百五十年矣其外有五島曰瑪惹架米諾架



佛爾們德加卑勒壹維薩合爲一部名巴利亞里土產穀菓  
絲綢鹽五金水銀最富礪砂浮木牲畜等

### 葡萄牙國志

葡萄牙在歐羅巴之西南緯線自赤道北三十七度起至四  
十二度止經線自中華北京偏西百二十三度起至百二十  
六度止東北界西班牙西南距大西洋長一千二百里闊三  
百六十里總計之方十三萬里戶口四百五十萬壤地褊小  
環境皆山絕少平坦之地河皆發源西班牙由此入海湖之  
大者曰隆加巴砂氣候互異西北溫和東南炎熱田土膏腴  
農惰耕作然五穀百菓歲必大稔林木叢茂

### 地理全志

葡萄牙國志

七十一

下

民之風俗性情與西班牙相類惟以僞善勝之技藝平庸商旅膺至舉國禁傳耶穌正教崇天主  
主教民之貧乏者多財貨歸教師

三於朝綱男女皆得臨御其國初爲西班牙西境唐以前事之始末政之變更皆與西同宋時  
加斯德拉王其臣英黎給功高德厚裂土封之以盧西達尼數城爲其采地使尙公主封以伯  
爵其子襲父職大敗回人漸拓邦土民推以爲王是爲立國之始歷代以來征服回部邊疆日  
擴版圖漸廣有賢王曰以馬努利立法制嚴防守國稱大治子約翰與西班牙通婚姻四境又  
安倉儲充實英黎給嗣位無子西班牙乘勢兼并歸於一統越六十年西政貪殘葡人不堪倒  
懸逐其守土之吏復立故王支派嘉慶初法蘭西王拿破侖侵伐不能捍禦王遂棄國攜其眷  
屬出奔巴西迨拿破侖爲英軍所敗王乃歸國尋卒世子留王南亞墨喇加之巴西兼王葡人  
民謂王貪兩地不協輿情乃自王巴西道光十八年遣幼女瑪利亞歸王葡贅日耳曼世子爲  
婚夫卒再贅卽今在位之女主也先是歐土諸國自開闢至元時自相往來罕通別土人善算  
數習天文用儀器測量日之出入星躔度數水陸方向遠近明時國王遣善操舟者駕巨艦南  
行由阿非利加之西境轉而東歷阿非喇加之東境抵印度之西境復轉而東至麻喇甲編歷  
南海諸島國所至輒留葡人營立埔頭隆慶時抵粵之澳門請地建屋歲納租餉疆臣爲之代  
請許之葡人遂立埔頭於香山縣之濠境是爲諸國通市中國之始後西班牙荷蘭接踵東來



法英繼之葡人所立小西洋東南埔頭僅餘澳門一塵今爲其所統轄

通國分八部曰額斯德瑪多中央之地首城名里斯奔乃京都也跨山臨水樓臺疊起學署書庫觀星臺軍功廠靡弗峻麗郊外港通海口泊舟最穩轉輸極盛商旅往來如織周市皆礮臺扞衛甚嚴乾隆二十年遭地震甲第廣廈轉瞬之間不遺一椽死者尸相枕藉近乃修復如故曰卑啦首邑名固英巴拉曰亞零德入富庶甲於諸部首邑名厄窩拉曰亞爾加菲首邑名法囉曰斗囉米虐首邑名痾坡多爲西洋黑酒大埔頭曰達啦蒙德首邑名巴啦干撒其外西南曰亞索喇九島在大西洋人民二十萬曰馬德辣島氣候清和水土嘉

地理全志

葡萄牙國志  
法蘭西國志

七二

下

美地產五金寶石礬磺磁石鹽菓酒等

法蘭西國志

法蘭西在歐囉巴之西緯線自赤道北四十三度二十分起至五十一度五分止經線自中華北京偏西百有八度起至百二十一度止東界曰耳曼瑞士西統比斯加灣北接比利時英吉利窄海南至地中海西班牙長闊各約三千三百里總計方七十三萬里戶口三千七百五十萬其地東方山巒斷續南隔比里斯山餘則邱陵寥落平原甚廣河支匯流其道縱橫河之大者東曰囉尼北曰塞納西南曰羅瓦爾加倫湖曰塞德貨物轉輸悉從水道隨在皆通舟楫有溝洫以



蓄洩壤地極腴，授田數畝，農力惟勤，氣候不一，夏燥冬寒，餘則溫和。

居民性情無常，習俗豪俠，好勇喜鬥，以致政事紛更，互相攻擊，終日歌舞，無威容，男女貴賤，衣裳艷麗，雖一擲千緡，亦固所惜，農勤開墾，頗有法式，技藝精巧，工於製器，火輪車船，時辰表，自鳴鐘，咸造不可勝數，士勤學問，天文地理，靡不精通，然所著書籍，半類小說，壞人心術，叛於天道，奉天主教，間亦有奉耶穌教。

至於朝綱，國位傳於子孫，否則公會治理，或庶民推舉，靡有定制，古名之高盧，為野番部落，漢時為羅馬征服，屬以大利西境，後羅馬衰亂，為北狄日耳曼分據，齊時哥羅維驅逐北狄，據其全土，改國號曰法蘭西，是為立國之始，至唐天寶時，嗣王為民所廢，立相北比諾為君，穎敏好學，奮發有為，勵精圖治，其子甲利曼有文武才，開館舍，招致西方文學之士，百廢俱興，城邑宮室道路，創造宏整，規模丕變，極一時之盛，傳國數世，至宋雍熙時，衰亂，國人立公爵武額加頌多為主，傳數世，嗣絕，更立瓦羅義斯為歷王，宋理宗時，路易嗣位，長吏術精名法，修國政，簡賢任能，號為中興，與英吉利世為姻婭，當法王嗣絕之時，英王義多亞第三因與故王有甥舅之誼，當分封地，舉兵要之，從此構釁數十年，干戈不息，元時為英所滅，即有幼女恢復疆土，明萬

### 地理全志

法蘭西國志

七十三

下

歷時旁支嗣位，顯理第四自修布仁子，虜其相歷侯而寤民，至路易十四講武嗜戰，諸國怨叛，乾隆三十八年，即路易十六內寵擅權，民不堪命，後十六年，大亂弒王，設領事官三人，攝王政，拿破侖為首，乘勢撫循眾庶，遂握大權，嘉慶八年，即皇位，恃其威武，欲混一土宇，繼羅馬之蹟，滅荷蘭，廢西班牙，取葡萄牙，兼并以大利瑞士日耳曼割普魯奧，侵丹國圍其都城，所向克捷，諸國畏之如虎，嘉慶十六年，以大兵伐俄，師旋時，天驟嚴寒，軍士凍死十之七八，諸國乘其敝也，合力攻之，所侵之地全失，又收拿破侖於易爾比河上之炮臺，至嘉慶十九年，逃至法國，招集軍旅，往比利時，與英軍戰，旋敗北，為民所逼，退避君位，流於三厄里那島，六年而死，歐之公使會議維也納，凡拿破侖侵地，各歸故主，或分晰，或合併，互立盟約，不相吞噬，於是立故王之裔路易為王，十年卒，其弟查理在位六載，國人廢之，立路易非立為王，王寬仁納諫，有賢聲，道光二十八年，國人廢之，遁於英吉利，不數年而崩，庶民立拿破侖之姪路易拿破侖為首期，以四年咸豐二年已屆其期，不肯避位，召兵助之，復期以十年，事乃定，現已登大寶，同治元年法與撒攻奧大勝，而奪奧數區，即歸撒下，又有撒國二部償法，至光緒元年，日與法相戰，甚迫，日大獲捷，效俘法兵數十萬，遂入其國，收其京都，至終日奪法二部歸其麾下，強罰八千億銀，而和平，在相攻時，法君亦被日獲，未幾放釋，即歸英國，追後而死，今法政乃民選首領為主，更有二等議士，共商國政。



通國舊分三十二部，現改爲八十六府。曰壹里法蘭西，今分五府。曰塞納，首邑名巴黎斯，乃京都也。殿闕巍峩，複閣層樓，宮室庠序，廟堂祠宇，靡不峻美雄麗，文彩輝煌，爲一時之壯觀。他若離宮別苑，石坊橋梁，亦皆窮極精雅，工巧絕倫。街衢屈曲環繞，列肆密如蜂房。商旅往來，肩摩轂擊，晝夜不絕。歐士都會之盛，推爲第二。城內大書院，藏印鈔書籍，遊學之士，許其就院屋借讀，設醫院，學醫者齋糧從之。學成然後歸，又有繁術院，凡術藝之師皆在焉。如兵法河道器物，各就所願以肄業。痾斯、哀斯內、塞納及痾斯、塞納及馬內、法蘭得、改一府。曰諾爾，首邑名列黎，建城堅固，貿易繁盛，製造最良。海口

地理全志

法蘭西國志

七十四

下

曰東克，爲商賈薈萃之所。亞多亞，改一府。曰巴的加雷，比加的，改一府。名索美。海口曰補侖，貿易殊盛。諾滿的，改五府。曰下塞納，首邑名盧昂，爲織布之要所。又海口曰哈非，加瓦多，滿砂。海口曰舌布爾克，亦師船所聚。痾內與勒，以上四部，皆在北方。賞巴尼，改四府。曰亞德內，痾卑，上馬內，馬內，羅來內，改四府。曰謬斯，謬德，及木塞勒，窩斯日，以上二部，皆在東北。隅，賣內，改二府。曰馬也內，薩爾的，安如，改一府。曰賣內，及羅瓦爾，北利達尼，改五府。曰壹列，及維勒內，哥都諾，非尼斯德，海口曰比臘斯的，戰艦停泊於此。摩比罕，下羅瓦爾，海口曰難得斯，爲貿易薈萃之所。以上三部，皆在西北隅。波亞多，改



爲三府曰溫的。二塞勒維也納。安如瑪。改一府曰砂蘭。森當。改一府曰內下砂蘭。海口曰羅舌勒。貿易最盛之所。又羅舌縛爲師船聚泊之所。以上三部皆在西方。疴里安奈。改三府曰與勒及羅瓦爾。羅瓦勒。羅瓦爾及捨耳。都來內。改一府曰音德及羅瓦爾。比利。改二府曰捨爾音德。尼威內。改一府曰尼威不波內。改一府曰亞列馬。而使改一府曰哥留斯黎木。性改二府曰上維也納。哥勒塞疴威內。改二府曰北多美敢。逢亞撒西。改二府曰下來尼。上來尼。以上九部皆在中央。佛岡德。改三府曰上索內。都伯汝拉。不干的。改四府曰約內。哥多索內及羅瓦爾。厄英里。疴內。改二府曰羅尼。首邑名里昂。

地理全志

法蘭西國志

七五

下

乃製造之所。金銀線帶刺繡甲於通國。羅瓦爾道非內。改三府曰義塞多羅美。上亞卑斯。以上四部皆在東方。不羅溫薩。改三府曰下亞卑斯。羅尼河口。首邑名馬塞里。爲南境第一大埔頭。火輪船往來埃及印度亦泊於此。瓦爾海口曰土倫。爲師船聚集之所。郎給德。改八府曰上羅瓦爾。羅塞亞爾德。加爾德。希落疴德。達尼。上加倫。以上二部。扼地中海北岸。佛亞。改一府曰亞列日。盧西隆。改一府曰東比里尼斯。哥也納。及加斯哥尼。改九府曰及倫。首邑名波多。海港深通。上接內河。貿易頗盛。爲西南之大埔頭。多多尼羅的。及加倫羅的。亞維倫。達尼。及加倫。及爾斯蘭德。上比里尼斯。伯內。改一府曰



下比里尼斯以上八部皆在南方哥塞牙乃地中海島拿破  
倫皇卽此島人初屬以大利法人取之曰亞維囊改一府曰  
縛克羅斯曰尼西風景美麗氣候清和曰撒歪山岡環繞陵  
谷之間皆沃野此二部本屬撒丁同治元年法蘭西撒丁與  
奧地利相爭因法助撒法以倫巴的饋撒撒以此二部饋法  
上產穀菓木油酒呢羽絨緞鐵鉛煤礬玻璃磁器等

### 大英國志

大英一名英倫又名英吉利在歐羅巴西北強大之國也緯  
線自赤道北五十度起至五十八度半止經線自中華北京  
偏西一百十五度起至一百二十七度止東界北海西南北

### 地理全志

大英國志

七十六

下

均接大西洋地分三土迤東兩土相連南曰英倫北曰蘇格  
蘭西一島曰阿爾蘭島嶼迴環氣候溫和時時更變或重霧  
迷漫或陰雨溟濛四季皆然不能雨暘時若終歲寒日居多  
雖盛夏未嘗有酷熱冬則飄風霜雪春林花嫣然風景極清  
地利不一農勤稼穡收穫殊豐

民性醇良好禮義崇儉讓男體健壯女多殊色膚潔衣整室廬峻廣樓有數層上蓋以瓦內外  
俱以粉堊或飾以花紙地佈氈毼不染纖塵玻璃爲窗明淨無比窗垂帷帳入室殊覺美麗男  
女往來守貞不亂娶聘自擇少艾性情相投然後稟父母結爲姻媿男不得娶二女犯者徒流  
孩提幼少時入塾攻書不獨男習文藝可登仕版卽女子亦日觀詩書養道修德書畫針黹無  
不精明男或爲匠農或學商賈專習一事用志不紛因是民盡聰明天文地理數學格物致知  
通達事體醫必考試得選方許治病訟師學律法亦然畫師畫山水繪人物皆以肖真爲貴  
黽不倦技藝精巧織布以鐵機激之火輪關捩自能運動故工省價廉織造多用火輪能者推  
廣其法造火輪船車鎔鐵爲汁而作通衢約五萬里以速其行每時可行三四百里凡往來於



其道者每歲約有五萬萬人其外別有程途寬廣以便商客舟車往返又以鐵管置地內深五六尺使泉可達各家以便日用另有鐵筒收燒煤之氣達於各家電光沿路勝於蠟油多倍至於木棉從印度亞美利加轉運織造盛於天下商賈輻輳貿易繁盛大船航海者約有三萬七千商艘製造等物歲值銀十二萬萬田所產者歲值銀三萬五千萬游牧所出者歲值銀二萬四千萬多奉耶穌之教其天主教阿爾蘭奉者十之七

至於朝綱國位男女皆得臨御惟以長幼爲序國制有相二人一理內一治外此外大臣或司帑藏或司出納或權貿易或聽訟獄或掌璽印或攝印度之政或統水師之事各有其佐匡勳都城有公會二一曰爵房爵位貴人四百二十有五耶穌教師之最尊者三十處之一曰薦紳房於庶民中推有才識者六百五十八人處之有大事王諭相相告爵房聚眾共議參決可否然後諮之薦紳房必與情相協始布之政否則寢其事勿論民間欲興利除弊必先陳於薦紳房酌覈既妥然後上之爵房可行則上之相而聞於王否則報罷民間控訴亦如之人分三品一曰五爵二曰紳士三曰鄉民五爵惟長子得世襲紳士爲府邑選之代民供職皆無俸祿教士尊者等於五爵中者塾師學三四國方言通經能文精歷法明測驗推步然後可以教人至於人民亦如之按國傳史古爲土番部落漢時羅馬平英倫至今羅馬城闕遺趾尙存齊時羅馬軍退遂有北狄蘇格二部據之是時餘民懼相脅乞援於日之薩索尼之三部其一曰英吉

地理全志

大英國志

下

利後爲國號遂克北狄破蘇格并其全土分爲七國至唐時合而爲一王名厄北的兩位名亞非烈者仁智兼盡當時稱賢君云宋初丹王侵擾全土皆爲所據後三世歸之英國亦越數載爲法北族酋威廉統率舟師親駕征伐覆敗其軍遂王其國嗣君顯理第二攻克阿爾蘭歸於一統後婚於法開疆拓土傑然稱雄其嗣王約翰即位性剛愎侮教師教王怒棄絕其民民疾王王懼納貢教王魁柄遂奪民日擾亂公卿議立大券強王署尾著爲國典其子顯理第三是時薦紳始備再嗣義多亞第一復克威勒士又克蘇格蘭旋爲布魯斯率眾拯救後得自立如初明萬歷時君薨無子蘇王執蜜斯與先王有戚誼英人奉以嗣王位蘇遂與英倫合爲一國稱曰大英明中葉時英人泛海覓新土得北亞墨利加腴土日漸開墾遂成沃壤英人倚爲外府後因屢歲興戎軍精孔亟稅餉倍於常額始行叛亂逐驅英官自立爲國英人屢戰不克越八載乾隆四十七年南境始得聽其自立爲米利堅國其餘北境至今尙爲英轄已而印度貿易日盛英富厚過於昔時乾隆五十八年英與法交兵九載方和息未幾法復率舟師進攻幸英師艦艦雲集其旅如林擁阻河道不能進發大敗法於比利時之窩雷祿始得宴安道光十六年君薨無嗣立兒女維多利亞爲王卽今在位之君也其詳細載在大英國志

通國分英倫蘇格蘭阿爾蘭三土英倫爲其本境也西界稍



有山嶺平野居多長一千五百里闊一千二百里總計之方約二十萬里戶口二千六百萬田土肥沃農勤耕種爲歐名國河道不長其大者東曰達迷斯恒比西曰美爾塞塞威內湖亦甚多風景清淑土分五十二府東方有六曰迷德勒塞首邑名倫敦乃京都也建於河濱中架鐵橋幾座極其美麗總計一千五百方里戶口四百餘萬甲於他都無城郭殿闕巍峩規模閎鉅離宮別苑逶迤相屬衙署屋宇窮極華煥庠序學校輪奐雄麗宮殿書院文儒所萃博物院施醫院養濟院生靈園皆景象繁華工肆比櫛商賈雲集諸貨畢備五方輻輳內港通海埔頭最大帆檣林立歲有列邦商舶往來爲

地理全志

大英國志

七十八

下

天下第一都會也諾佛素佛黑德佛厄塞斯堪比日有大書院歲來學者二千學業之盛聲名遠播南方分爲九府曰根德內有港口甚寬戰艦修造於此檣立如林薩塞蘇勒八克斯烏爾德索美塞多塞的溫凡戰艦武備在彼修製所有艤艦咸薈萃焉哥奴瓦銅錫最富北方地形漸狹別一區宇分爲六府曰約克內通港口名黑爾市廛之中貨物咸備屬邑里的舌非製造羽毛利器運於各國蘭加斯德首邑名曼識特爲洋布薈萃之所外通港口名里味不運木棉者皆泊於此織成達至各國爲英第一埔頭威斯謀爾岡比蘭達罕諾東北蘭海口埔頭爲煤會產之所中央之府分十八支斯德



德比諾定昂林哥內捨羅斯達佛多窰爲陶人造磁器之所  
雷塞德魯德蘭亨丁敦諾但敦希耳佛窩塞德瓦威克屬邑  
比名罕所鑄鐵器盛於天下哥羅斯的阿斯佛有大書院肄  
名山業巴克比德佛英倫之西偏地形入海總名曰威勒士  
山嶺重疊爲英倫之後戶民之言語與英倫不同分十二府  
曰非林德敦比該拿文安勒塞美略內蒙痾美里拉德諾加  
的安本不羅該馬敦北勒諾加拉摩安海島甚多南曰日西  
額尼西壹里維的氣候平和遠客往來西北壹里曼土產磁  
器銅鐵錫鉛煤石鹽羽毛洋布利器

蘇格蘭在英倫之北至長一千里至闊五百里總計之方約

地理全志

大英國志

七十九

下

二十萬里戶口三百七十萬迤南田土肥沃岡陵寥落迤北  
之土殊爲磽瘠山嶺參差河之支派不一大者東曰佛的帶  
堤西曰哥來的湖亦甚多美麗雄壯不可指數地分三十三  
府南方十三府曰壹丁不首邑同名街衢整潔萬厦雲連爲  
北方大都會海口利的貿易頗盛林利德合丁敦北維克比  
北勒塞爾給羅斯不當非里給古比烏痾敦哀爾拉拿海口  
大埔曰哥拉斯哥爲洋布薈萃之所貿易與米利堅西印度  
島昌盛稜非律絲製細布搭膊巾最佳中央八府曰發夫京  
羅斯加拉馬南斯德零所鑄鐵器登白敦白爾的佛法海口  
曰敦底洋布薈萃之所斤加丁北方言語異於南方分十二



府曰舌蘭、痾哥內二島。該內斯、孫德蘭、羅斯哥馬的、奈爾內、慕來邦、弗亞比、噸海口同名。大呢洋布石版頗盛。音威內斯、亞及勒、彭的島、西方島嶼甚多。總名希比利的島。氣候寒冷。五穀不登。民多漁業。土產石、煤、鐵、磁器、呢羽、洋布。

阿爾蘭在英倫之西。海港隔斷。別爲一島。至長一千里。闊七百里。總計之方十一萬五千里。居民五百萬。地勢平原寬廣。岡陵絕少。地多瀦澤。氣候細縹。終歲花卉嫣然。草亦蕃蕪。足爲牛羊牧芻之地。故呼之爲綠島。湖多秀麗。景亦新奇。河之支流甚多。其大者東曰山能。地分四部。三十二府。東有連斯德。分十二府。曰都伯林。首邑同名。建於河濱。下接海口。水深

地理全志

大英國志

八

下

便於泊船。貿易繁盛。景象豪華。樓貼東。迷貼西。迷貼維哥羅。威斯弗。幾爾給尼。加羅。幾爾代。京岡的。君岡的。郎拂。西有各諾的。分五府。曰力德靈。斯來谷。羅斯哥門。賣約。加爾威。南有門斯德。分六府。曰格來爾。里美黎。格黎。高爾克。窩德弗。的北。拉黎。北有亞爾斯德。分九府。曰安德靈。斗尼。亞爾馬。戴倫。倫敦。德黎。託尼。加非馬那。加凡。摩那。干。土產石、炭、煤、銅、鐵、錫、牲布等。其本國一切志略。俱載大英國志。



阿非利加州全志

阿非利加天下之第三州，天時地理人物為最劣，其地炎熇，難以遍歷，瀕海一帶，尚能確悉，至其境內，漸能周知，茲特就聞見所及，略述梗概於左。

文論

州內緯線自赤道北三十七度起，至赤道南三十五度止，經線自中華北京偏西六十五度起，至百三十四度止。

州內東距蘇士新溝，紅海，印度洋，西接大西洋，南有印度，大西二洋之交流，北枕地中海。

州內長一萬八千里，闊一萬四千里，總計之方四百三十億里。

質論

州內山嶺人之經歷者頗少，其至大者北曰亞大蠟，在巴巴黎，東曰亞白沙里，在亞北西尼盧巴達利，溫斯敦，瓜特蘭巴諸山，南曰雪山，斯尼伯克，西曰剛山，在蘇丹幾內亞之間，加米隆在幾內亞，又有火山，州二島九，大者名德內黎非，在加內黎島之中。

地理全志

阿非利加州全志

八十一

下

州內自南至東北海濱皆屬高原，地勢延袤，荒郊締邈，北曰撒哈拉，為地球沙漠之最，其餘埃及努比阿，阿爾斯里亞的波黎及州南次之。

州內海角曰崩在突尼斯之北，斯巴的在摩洛哥之北，巴郎哥在撒哈拉之西，威的在塞內岡比之西，巴馬斯在幾內亞西南，尼鄂在公額之西，好望亞古列皆在岌哥洛尼西南，德加多在桑給巴之東，瓜達夫在亞德東北。

州外海島曰馬德辣，加內黎，岌威德，桑多美，非難德，阿森森，三厄里那皆在大西洋，馬達加斯加毛里西塞舌勒，亞密蘭羅得給不爾，奔哥，麼洛索可達皆在印度洋。

州外之海，北方曰地中海，界於歐羅巴，東北曰紅海，界於亞西亞。

州濱灣之最者曰西達拉，加卑斯連地，中海幾內亞內有比靈比發拉，皆連大西洋，德拉哥通印度洋，泰比爾，塞蒙亞，荷亞皆在南方。

州外窄海，東南有莫三鼻。

州內海峽曰巴白曼德，在紅海口，曰巴拉大，通連大西洋，地中海。

州內河之大者東北曰尼羅，流於地中海，西曰尼日塞內，加岡比，賽勒，荷蘭日，流於大西洋，東南曰三比西魯非，日林波波，流於印度洋。

州內之湖曰當比，在亞比西尼，雜德，在蘇丹，尼亞西，在州之東南，牙密，在州南，阿伯尼安薩。



維多里尼安薩，但安一龐威亞羅尼阿薩等。

州內地當赤道，南北炎燭特甚，瀕海之區，猶為涼爽，域中更覺酷烈，溽暑如蒸，瘴癘流行，水土甚惡，陰雨時炎威稍減，至於晴霽，酷暑如故。

州內地寶人多不悉，所產者不過金沙、銀、銅、鉄、水銀、礪砂、鹽等。

州內草木難以備載，有文采之木，理極堅緻，能入水土，千年不朽，迤北近海，最為豐饒，穀一歲再熟，大約海濱，穀菓花卉，無不具備，草木藥材，殊為繁殖，其域中人罕至，未盡詳明。

州內禽獸魚蟲之屬，不可勝數，獅性最躁，猛悍異常，象性頗馴，徐行葦澤間，山狸似麝，大布如狼，猩猩色黑，其體雄健，鳥王之毛羽黃，猛與虎鬪，豹尾駝，駝馬文采，鹿屬紛繁，鱷魚一族，涵淹卵育者，殊難計數，鱗介毒物，指不勝僕。

政論

州內戶口約計二千億。

州內教門不一，或拜偶像，或拜禽獸昆蟲，回教局多，間有奉耶穌與猶太教。

州內人多生番，技藝平庸，殊乏巧思，沿地中海一帶，及歐羅巴蕃屬，尚屬精良。

州內北境古多名邦，今皆回部，東境沿印度洋之北，回族與黑人錯處，東南皆黑人，有葡萄牙捕頭，南境銳入南洋，爰和為歐羅巴東來必由之道，有英吉利捕頭，西境沿大西洋之北海。

地理全志

阿非利加州全志  
摩洛哥國志

八十二

下

灣橫亘有英法與葡萄牙諸國，捕頭中央之北皆沙漠，間有回族，南見壤土，統計全土，北多回部，從亞西亞轉徙而來，東西南皆土番，其人容極黝黑，而性甚蒙昧，諸國多為奴，其地氣重，濁人類顯愚，判剖歷千萬年，敦龐如上古風氣，不能自開，歐羅巴人帆檣周遍，僅割海濱一隅，不能深入重地，一洗山川之昏濁，蓋以炎燭瘴癘，異土之人難堪，長北土可以泊船者，東方族姓已擇土而居，其東西南三面，塊然可居者，已有歐羅巴諸國，建埔其餘平垣，與海相齊，無凹凸鬱環之勢，港汊不深，不能寄棹，亦難隨處登攀，不能開拓者，率由於此，若由北方，則平沙數千里，較涉海尤艱，西南瘴癘，由於昏蒙之未闢，未必地氣之獨劣也，若能烈山澤而驅毒物，誅草萊而播嘉種，穢墟且變為腴壤，而惜乎番族無知能也，近有大英智士，數年往來，根究本州中地考知形勢，與尼羅河源諸事，至後申明。

州內朝綱，或皇帝臨御，或王公侯伯，或酋長統攝，或自立政，或為藩屬。

州內之國，分為六土，北曰摩洛哥，阿爾斯亞，突尼斯，的波里，總名巴巴黎，東北曰埃及，努比阿，阿比西尼，哥多番，達夫，中曰撒哈拉，蘇力西，曰塞內岡，比幾內亞，公額東，曰亞德亞，然桑，給巴，莫三鼻，發拉，南曰加弗，勒里，那達爾，炭哥，洛日，等，又有羣島，皆分條縷析焉。

摩洛哥國志



摩洛哥在阿非利加西北緯線自赤道北二十八度起至三十六度止經線自中華北京偏西百十四度起至百二十七度止東連阿爾欺里亞西距大西洋南接沙漠北界地中海長一千八百里闊二千八百里總計之九十萬里戶口八百五十萬其地山巒橫列沙漠環匝土肥宜穡農夫怠惰氣候和平人少疾病盛夏酷暑有海風可解沙漠薰蒸有峻嶺可蔽湖河不多棕櫚茂盛禽獸充斥

居民性情驕傲耽於逸樂工肆林立貿易殊盛多於州內通商不廣皆為猶太人俗以布纏身上束帶巾以裹首戴紅帽著各色履腰懸刀箭跨鳥鎗好馳馬角勝習射頗精防閑婦女甚嚴出門必用帕蔽全身惟露兩眸禁食猪肉飲酒喜吸烟好劫掠崇回教至於朝綱歷代相傳自皇立政舊本亞喇伯屬國土耳其興海南諸部席卷無遺獨此國以寫遠獲免而亞喇伯衰弱已甚無復羈縻明時遂自立為西回國

地理全志

摩洛哥國志  
阿爾欺里亞國志

通地分六部曰摩洛哥都城亦以此名曰非斯殿寺書院昔皆美麗今悉衰微曰蘇斯曰達拉哈曰達非勒曰西日美塞兩海濱有摩牙多為埠北境瑞大為西藩屬土產錫白蠟藥材綿花木料黃皮等

阿爾欺里亞國志

阿爾欺里亞在阿非利加之北緯線自赤道北三十度起至三十七度止經線自中華北京偏西百有八度起至百十八度止東至突尼斯西逢摩洛哥南接沙漠北界地中海長二千五百里闊二千里總計之方九十萬里戶口三百萬其地迤南橫峰疊翠山谷腴沃其西有川無數澄清澈底灌溉田



畝氣候溫和夏則炎熱海風颯至甚為涼爽土壤宜種稍有砂磧下有惰農上有苛政所以開墾之地甚少密林叢筍芳草甚多可供游牧

居民風俗不同性情各異昔在陸地飛騎馳騁劫奪行旅在水中快艇出沒橫截商船技藝平常貿易寥落所奉乃回教

至於朝綱初為土耳其屬國今則為法蘭西藩部昔從亞喇伯據西班牙明時西班牙起兵恢復回族多遁歸本國後西班牙復逐降回出境大半亦轉徙入之回民失業流離習為盜俗為地中海之人思法英嘗會舟師勦之乃震驚斂迹已而後肆道光初法以兵破其都城鎮以大酋治以法令盜蹤稍斂近年回酋復以大衆攻法欲圖興復為法所破然其心腹要地皆回族種類常懷仇恨近為法之屬土必用衆兵強服回部犯者皆流於此

通國分三土中曰阿爾斯爾斯京都同名建於山坡之上宮殿巍峩衙署峻麗東曰岡上丹丁西曰阿蘭土產五穀五金果實硝礬珊瑚等

### 地理全志

亞爾斯里亞國志  
突尼斯國志

### 突尼斯國志

突尼斯在阿非利加之北緯線自赤道北三十二度起至三十七度止經線自中華北京偏西百有五度起至百有九度止東界的波里西連阿爾斯里亞南接沙漠北至地中海長一千里闊四百里總計之方十六萬里戶口二百萬其地山陵寥落海濱平坦中則峯巒峻絕荒野綿邈河曰美曰達田土膏腴頗宜耕種氣候清煖人物咸宜

民俗勤儉安居樂業彬彬然風俗近古嫻於禮義勝於隣邦製物平庸貿易繁盛商賈輻輳歐羅巴國州內行車至此有象牙金砂等多與通商所奉乃回教亦有崇奉猶太教者

至於朝綱始則同於的波里萬歷時初為土耳其所屬王位不能世及由衆推舉請命於土耳其子孫歷代相傳百有餘年政由自出按其北方昔有大國曰加達額文教與亞西亞相埒武功與以大利爭雄富強無敵名著海邦漢時為羅馬所征服越數百載唐時亞喇伯既得埃及



漸拓而西州之北土蠶食無遺至亞喇伯衰宋時自立王位後土君取之近爲法蘭西攻而勝之卽歸於部下

地分內外北曰突尼斯都城同名建於海濱高阜之處街衢狹隘屋宇低陋惟宮闕廟堂尙屬峻麗東曰大谷耳曰開灣內城爲回人禮拜之所建禮拜寺高大闊壯有石柱五百民多織布爲業曰比日利棕櫚爲名其外有其巴島土產橄欖白棗蠟礪砂銀銅鉛等

的波里國志

的波里在阿非利加之北緯線自赤道北二十四度起至三十四度止經線自中華北京偏西九十一度起至百有五度止東至埃及南界沙漠西連突尼斯北接地中海長二千餘

地理全志

的波里國志

八十五

下

里闊二千七百里總計之方一百二十五萬里戶口一百五十萬山陵寥寥平原廣坦灣岸鹹淤砂磧居多河曰的內濱地膏腴所產不贍於食仰資隣國時生茅草回族游牧於中氣候炎熇晝熱夜涼地利不順荒歉時逢

居民技藝庸拙商賈甚多運貨物必結隊以行土人多乘駝馬四出劫掠隣境畏之兵卒橫行官則受其挾制民則罹其荼毒所奉回教至於朝綱王位世繼請命於土耳其按其傳史大同突尼斯

土分三部西曰的波里都城同名建於海濱屋宇壯麗達衢宏敞諸貨駢集五方輻輳其通商之地名美蘇拉達勒比達東曰巴爾加古甚繁盛今則蕭條矣南曰非三都城木爾素土產橄欖蠟棉硫磺滑石丹參等



埃及國志

埃及又名麥西，在阿非利加東北，緯線自赤道北二十四度起，至三十二度止，經線自中華北京偏西八十度起，至九十度止，東臨紅海，其土稍與亞喇伯相連，西接的波里撒哈拉，南界努比阿，北至地中海，長闊各二千里，惟連其屬土，總計之方六十萬里，戶口五百五十萬，更有一種頑民，居處荒郊，以游牧爲生，劫掠貨物，凶橫強暴，難以縷述，氣候炎熱，雨澤甚少，霧露迷離，沙漠之氣薰蒸，春夏南風常至，疫癘流行，東風更爲酷烈，其地分上中下三土，上中兩土臨紅海，山嶺對峙，綿亘夾巷，其形如谷，下土臨地中海，廣坦膏腴，河之支派

地理全志

埃及國志

八十六

下

交相滌絡，爲埃及之嘉壤，河曰尼羅，從州內大湖發源，沿流入地中海，兩岸厥土塗泥，皆爲良田，每歲一次，潮水盛至，漲溢深三十尺，廣二十里，培養田土，與人之灌溉，培植無異，河水不至之處，盡係荒沙，是以近河阡陌雲連，相離不遠，便爲無人之地，年歲之肥磽，視潮之盈消爲度，平則豐稔，缺甚則荒歉。

居民種類不一，貿易繁盛，商賈輻輳，賦稅煩苛，民不聊生，所奉回教，間亦有奉天主教，耶穌教者，咸不務正。

至於朝綱歷代相傳，政由王定，初其國爲古極盛之邦，播揚遐邇，洪水後，始祖曰挪亞，生三子，長曰閃，次曰含，季曰雅弗，含有子曰迷尼斯，夏初建國於阿非利加之北境，曰麥西，始教民以稼穡，設官職，造文字，講武備，修法度，諸小國翕然翼戴，尊爲大主，歷代賢哲，益修典制，分立七品，設官舍，建倉廩，宴然康阜者數百年，舊約全書云，夏時猶太之祖攜厥後嗣入埃及，延及數



世生齒繁滋，王懼其生覺，強令爲奴。越四百年，摩西興，受天命，行神跡，商之中季，率猶太族類，俱歸其國。是時歐羅巴，榛莽未變，亞西亞人，抵希臘，教以人事，昏蒙猶未盡洗，值埃及人亦至，希臘之雅典建國，始得幡然一變其舊俗。由是希臘日漸昌熾，而埃及聲靈稍替。溯夫西索的黎嗣位，刻勵自修，武功文字，震燦一時。子孫繼緒，爲西土大國。越七百餘載，日就衰弱。周時爲波斯所滅，希臘王亞勒散德克而取之，建大城同名。漢時降於羅馬者數百年。唐初摩哈麥興，回教於亞喇伯，埃及與之接壤，遂爲所奪。都城大庫藏書七十萬冊，爲西土藝林。回部取其書爲薪以炊爨，由是爲回。回部落明時，土耳其取之，鎮以大魯嘉慶時，法蘭西王拿破侖攻克之，越三載復歸土耳其統轄，設立總督，或時總督叛土，而後平和。漸開疆土，光緒八年，本民背叛，而大英興兵攻之，遂大勝，今商其政尙未定妥。

通國分上中下埃及三土，內有二十五城，曰改羅，蓋都城也。外有古王陵寢數處，基闊頂銳，以香油付其屍，至數千年不朽，有一塚，基闊五里，高五十丈，頂似峰尖，中有深洞，藏棺一，旁立一碑，上鐫人物花卉，皆隱字跡。法英二國士，細爲推闡。

### 地理全志

埃及國志

八十七

下

始知其意，給里烏波，北卑斯，斯卑，米加馬，芒蘇辣，達迷大，給比，當達，美黎，美奴，內基勒，福阿，達馬奴，亞勒散得黎，日塞亞，德非，白尼，隋弗，發雍，迷尼，蒙發祿，西烏德，基爾日，給內，挨斯內，其東北有一地曰蘇鴨士，東南界紅海，西北接地中海，英吉利道光年間製火輪船，遞送文書，由印度西行，有小埔曰亞丁，爲英藩屬，由此入紅海，行四千里，港盡，至蘇鴨士，旱則行一百七十里，卽地中海之東南隅，有船接遞，舟行七千里，出日巴拉大海峽，卽大西洋，較之紆迴南向，繞阿非利加之西境，至極南之好望角，而轉舵東北者，其程近三萬里，自中華至英國都，五十日可達，其通商之地，曰亞勒散得黎，亞不



幾改羅密西鳥同治年間有法士開通水路由紅海至地中海使火輪船便行東西由此路甌與亞西亞甚好相通船行極速土產穀菓蔗靛蠶棉花藥材等

### 努比阿國志

努比阿在阿非利加東北緯線自赤道北九度起至二十四度止經線自中華北京偏西七十八度起至八十八度止東枕紅海西連沙漠南接阿比西尼亞哥多番北界埃及長三千里廣二千里總計之方一百八十里戶口一百萬其地東南峻嶺重疊川谷相間草木暢茂西北沙磧廣漠浩渺無垠禽獸蕃衍尼羅河上流之水灣曲匯注是以濱地多肥沃

### 地理全志

努比阿國志  
亞比西尼亞國志

八十八

下

餘皆不毛之土氣候酷熱迤南風雨及時人物咸宜

居民二種一為土人身體端正一則亞喇伯數部最多農勤耕種野有曠民劫掠行旅販鬻人口雖有官長不能嚴束居民咸懼荼毒技藝平庸多與埃及通貿易所奉回教至於朝綱古為埃及南境自回部割據後散為數小部道光二年歸埃及兼攝

通國分上下數部各有官長曰哈沙所各馬哈西當哥辣白爾白塞那其通商之地曰加冬為埃政事之都以散波森的新當哥辣蘇阿經得耳土產蔗烟甘蔗棉花檀香烏木象獅鹿豹駱駝海馬鱷魚等

### 阿比西尼亞國志

阿比西尼亞在阿非利加之東緯線自赤道北七度起至十六度止經線自中華北東偏西七十三度起至八十一度止



東枕紅海，南界牙臘番部，西北努比阿，長一千三百里，闊二千里，總計之方四十萬里，戶口三百五十萬，其地平原高廣，懸崖峭壁，岡陵錯雜，積雪消融，迅速直布，其北低淤，迤東之地，斜突海濱，氣候和平，風雨依時，夏則炎熇，雷雨交加，自夏至冬，陰霖居半，行旅惟艱，土田膏腴，草木暢茂，河之大者曰藍的加西，下流匯於尼羅湖之大者曰當比阿薩。

居民種類甚雜，性情頑蠢，意於開墾，好爭鬥，嗜劫掠，食牛不宰，鬻割而生，啖之，別有野番穴地，而屈捕蟲多為食，技藝庸拙，市廛寥落，鬻男女之市為最，所奉回教，間亦有奉猶太耶穌分派之教。

至於朝綱，各酋統攝，古時為土番部落，不通上國，故沿革無考，嗣有埃及王好游覽，欲徧沿海港，以至市埠，見象牙，充積收購，回國擇其名勝，留題墨蹟，自後商船咸來貿易，雲集響應，奉猶太教，晉明帝弗魯漫底士仕於國，尊寵用事，遍勸國中，改奉耶穌教，回教與隣民不依，避此又

### 地理全志

阿比西尼亞國志  
哥多番志

八十九

下

為西洋印度之要津，萬歷時葡萄牙戈未舍至，屢加勸導，力令改教，有博學教師，巴依土至，王以天主教頒行部落，由是國民相戰而驅葡人，歷代一姓遞嬗，政事由君自主，近因隣部僥倖，各異以兵權，俾自專征討，是以大權旁落，臣下斬殺迭興，衅起蕭牆，內釁不一，非骨肉爭立，卽權貴殺奪，華國人惟服國王，不知他姓，故雖臣強專命，不敢篡奪王位，近則疆域半為牙臘南部侵據，因本國大亂，各部相殘，王名顯阿多耳，其性兇惡，暴虐其民，同治年間，有大英等人在此，被王阻住，囚之於獄，英主作書勸放，不聽，因此與兵相戰，大勝而和。

通國分三部，各有會長，北曰的給勒，中曰亞迷哈拉，首邑名公達，南曰要海濱，另有小部，皆操舟為業，其外曰馬索瓦島，為埔頭，乃埃及總督統攝，土產蔗糖、棉花、藥材、象牙、金沙、白蠟、麝香、禽獸蕃衍。

### 哥多番志

哥多番在阿非利加東北，緯線自赤道北十一度起，至十六



度止經線自中華北京偏西八十三度起至八十九度止東  
北界努比阿西連達夫南接月山長一千五百里闊一千里  
總計之方二萬五千里其地之南峰巒萬仞巉巖壁立泉下  
如懸瀑布北方多屬曠野夏時陰雨淋漓草木暢茂游牧甚  
多至於晴霽一片沙漠氣候炎酷時有疫癘有大河曰白河  
滌洄於國東是以田土肥沃種宜黍稷

居民分三部皆黑色或耕種或游牧或貿易商旅行必結隊軍穿鎧甲風俗技藝大如隣國所  
奉回教

至於朝綱國無王位惟立首領鈐束居民道光初為埃及役屬

首邑名疇卑德戶口一萬二千昔日之都城也又有城曰巴  
拉為商賈所通之地其餘幽僻屋宇傾頽氓庶逃散土產金

### 地理全志

哥多番志  
達夫耳志

下

沙鐵蜜糖象牙膠汁禽獸充斥

### 達夫耳志

達夫在阿非利加之東緯線自赤道北十一度起至十六度  
止經線自中華北京偏西八十七度起至九十一度止東至  
哥多番西南接當牙北界撒哈拉長一千里廣七百里總計  
之方十萬里戶口二十萬地多沙磧每遇風起飛揚蔽空南  
境山嶺幽邃溪澗滌洄溝渠足資灌溉草木叢密禾黍油油  
夏多雨澤餘則晴霽之時為多土瘠木枯氣候炎熇人物每  
不能堪雨及時而風無定瘴癘侵人

民勤耕種技藝拙樸質易頗盛為埃及亞喇伯往來之要道盜風尤劇同旅行必結隊聚至重  
餘以劫掠之患馳能負運貨物亦必聚數千騎行宿如列陣然崇奉回教



至於朝綱國位歷代相傳惟光緒初年屬於埃及而貢其王、

都城曰哥卑國王居爾發捨南有發爾的等部多爲生番土產黃麻胡椒烟象牙銅香品玉硝礪砂等

### 撒哈拉志

撒哈拉在阿非利加之北緯線自赤道北十五度起至二十九度止經線自中華北京偏西八十七度起至百三十二度止東界埃及努比阿西接大西洋南至蘇丹塞內岡比北連巴巴黎長三千里闊一萬里總計之方八百萬里戶口四百萬居處靡定難以枚舉地勢坦廣沙漠一望無垠氣候酷熱風起天地爲之驟暗黃霾黑瘴霎時蔽空或沙積爲邱阜天

### 地理全志

撒哈拉志  
蘇丹志

九一

下

氣炎熱雖經數百里不能得勺水林木絕少無一枝之蔭可庇行路維艱風沙撲面使人哽噎若行沙中必以駝載渴不得飲則殺駝吸其血或剖胃取其存水偶有片土如孤島峙於海中有水泉草木行旅賴之其地界劃爲三東曰利比亞沙漠居民謂之的普野有灌溉稱爲佳壤西曰撒哈拉水土殊惡爲荒蕪險阻之區極西居亞喇伯摩洛哥之民通商之地卽的百斯的比爾馬亞羅安土產無幾常見隕石

### 蘇丹志

蘇丹在阿非利加中央之地緯線自赤道北八度起至十六度止經線自中華北京偏西九十度起至一百二十六度止



東至達夫西連塞內岡比南鄰幾內亞半多未悉之區北界撒哈拉長一千五百里闊九千三百里總計之方三十萬里戶口數百萬不定惟在水濱紛繁其地之南岡巒羅列峯嶺參差迤北沙漠平垠餘則平原坦廣河湖與沙漠間隔河之大者上曰若利巴中曰哥拉下曰尼日支派分流湖之大者曰差德的別非德濱田膏腴穀宜稻黍草木暢茂菓實菜蔬無不咸備氣候炎熱瘴癘之氣甚惡入其境者輒病死故他國不與之相通

居民部落甚多時相爭鬥擄人則鬻爲奴往來以船販鬻輒數百計販於南亞墨利加者尤多道光十八年英吉利使人往探欲加勸諭途中觸瘴而死或爲土人妄殺久不得音耗又以火輪船從尼日河下亦多染病旋亡及探至部落見其無可棲止遂反權民多務農技藝稍精質

### 地理全志

蘇丹志  
塞內岡比國志

九十二

下

易頗盛行必結隊崇奉回教

至於朝綱列君分攝各霸一方不相統屬

通境分數小部其大者中曰火薩薩加都加挪失格失西曰邦巴拉首邑名西河曰北爾古曰丁巴都首邑同名爲商賈薈萃之地曰厚薩東曰波爾奴滿大拉巴牙米加能達色勒更有一地名瓦代方里總計十萬其民二百五十萬口王操大權紳官皆俯首歸附土產烟象牙金沙鹽琥珀皮猛獸毒蟲

### 塞內岡比國志

塞內岡比在阿非利加之西緯線自赤道北十度起至十七度止經線自中華北京偏西百二十三度起至百三十四度



止東至蘇丹西距大西洋南界幾內亞北至撒哈拉長闊各約一千八百里總計之方一百萬里戶口無考其地逶迤至東南山嶺重疊餘則平原寬廣墳壤砂磧相間瀦澤迴環水濱草茂叢林陰翳河之大者曰塞內加岡比來疴蘭氣候酷熱毒霧炎蒸鬱爲瘴氣曉夜昏濛風由撒哈拉暴烈殊甚拔木揚沙常有蝗蟲害稼時有陰雨酷暑稍減

土人面黑如墨混沌無知衣好華彩裸體不蔽男女隨意雜配種族無別耕作者少掘食草糧如芋薯居草寮或結巢於大樹若值饑之自相攻擄獲人鬻之爲奴外國之船往來販鬻每船輒三四百人如貨豕畜運至南亞墨利加之巴西爲奴即強之灌園耕田如牛馬終身力作至死不釋技藝平庸商賈頗盛所拜禽獸昆蟲間亦有奉回教者至於朝綱列君分據各占一方

通國分三十小部其大者曰滿丁疴互拉也魯非等外有盧

### 地理全志

塞內岡比國志

幾內亞國志

九十三

下

義斯島哥里島烏阿羅島賊寇猖獗庶民離散以上三處爲法蘭西創闢之地建砲臺設埔頭以布疋易金沙樹膠均在塞內加河口法設總督駐劄其岡比河口有英吉利埔頭曰巴黑斯得貿易殊盛五方輻輳以布易貨物立會館商旅欲兌銀者則至其地得貨則送之以歸以兵船緝捕掠賣黑奴者來疴蘭河口有葡萄牙埔頭曰比薩等處土產金銅鹽琥珀紋石皮革象牙蜜糖等鱷魚禽獸衆多

### 幾內亞國志

幾內亞在阿非利加之西緯線自赤道北四度起至十度止經線自中華北京偏西百十六度起至百二十八度止西南



大西洋北連蘇丹塞內岡比長五千里廣一千五百里總計  
之方一百萬里生齒不繁戶口數百萬不定其地瀕海卑下  
淤濕多瘴癘之氣人觸之必斃北境大山綿亘河旁沙灘甚  
多波流洶湧土田肥沃穀菓豐登草木條達氣候驕陽亭午  
石鑠金流他國人往往暍死幸有陰雨否則幾無噍類

居民黑番蚩蚩以撈鬻人口爲業耕作皆女爲之技藝缺乏商賈輻輳所奉樹木或拜山河或拜禽獸各從其好弁鄙無知亦鴻濛初闢之區也

至於朝綱列君分據各占一方近年大英與部首議和不再鬻人口教師亦至使民漸易舊俗而進禮義耶蘇正教又興於數處因亞山的王厲河口外人英在光緒初年與兵滅其京都

通國分數部其大者曰亞山的首邑名古馬西曰達荷美比  
寧厄波厄波尼加拉巴阿的拉拉荷斯等其西南境分爲五

### 地理全志

幾內亞國志  
公額國志

九四

下

土曰塞拉略安濱峰巒層疊樹林穠密猛獸成羣瘴癘侵人  
爲英吉利兼轄之地設員駐劄開學館以耶穌教化黑番迤  
南曰禾濱內有來比里爲米國人所開之地釋奴居之教以  
耕作而立政事曰象牙濱曰金濱內有厄迷那級哥斯加斯  
爾拉荷斯等處或本爲荷蘭與丹國兼轄今爲大英所統之  
地曰奴濱爲鬻人口薈萃之地土產金珊瑚琥珀象牙紋石  
甘蔗烟香木蠟等

### 公額國志

公額在阿非利加西南緯線自赤道南四十四分起至十六  
度止經線自中華北京偏西九十六度起至百七度止西距



大西洋南至星卑巴西北連幾內亞戶口不能稽核其地東境山嶺參差為衆水發源之處餘則平原坦廣河之大者曰公額由州內之大湖流出貫徹土壤賴以灌溉氣候正當赤道之南炎熇難堪

民俗黑番無異於幾內亞技藝少而貿易寡所奉邪教間亦尊天主教至於朝綱國設君位部落甚多各酋分據明時葡人至此今有地屬之

通國分四大部曰羅昂額曰公額曰奔給拉曰昂痾拉內有城曰羅安多為葡萄牙創闢捕頭駐劄總督之所商船往來專以販鬻黑奴為業英人設船巡緝捕其掠賣之黨而釋黑奴近有米利加人名斯但利在州內往來所究其地試由中地行船經過一年游行新區遇見黑部甚多皆為生番至終

地理全志

公額國志  
亞德志

九十五

下

接到公額此事甚奇開通本用在不悉之區西國諸人聞之大喜今有教中等人此人此地試行聖教開路而使民獲益土產象牙銅鐵甘蔗胡椒粉薯等野獸毒蟲鱷魚衆多

亞德志

亞德在阿非利加之東海峽之濱廣狹未詳戶口無考其地之勢高聳重疊河湖交貫間有平原坦廣隴畝肥饒穀宜黍稷氣候炎燥雨澤稀少

民性蠢拙貿易蕭條技藝鮮少崇奉回教不一大率皆誕妄之流耳至於朝綱各酋分轄不相統屬與阿比西尼亞時常爭鬥

通地分數部落都城曰西拉又有索謀利白白拉黑拉牙蘭等部他國商客罕至故不知其細土產黍稷金沙乳香胡椒



象牙等

亞然志

亞然在阿非利加東隅，緯線自赤道北四度起至十二度止，經線起止不知其所，東接印度洋，南接桑給巴，北連海濱，長二千八百里，戶口無稽，其地山嶺若斷若續，東境沙磧磽瘠，技藝平庸，沿海亞喇伯人以貿易為業，其色稍白，西有土人牧獵為生，黝黑殊甚，所奉回教，至於朝綱，分為數部，各占一方，不相統轄，海濱皆為亞喇伯阿滿之王總屬，城建海濱，港澳便於停泊。

土產乳香、沒藥、膠汁、富庶。

桑給巴國志

桑給巴在阿非利加之東，緯線自赤道北二度起，至南十度

地理全志

桑給巴國志

九十六

下

止，經線未詳，沿海五千里，南至莫三鼻，北連亞然，東接印度洋，戶口無從攷核，其地瀕海低下，樹林叢雜，野象成羣，怪禽異獸不一而足，西境峯巒聳峭，氣候酷熱，瘴癘侵人，厥壤肥瘠不均，江河盤海，其中有日如巴、疴西、邦牙尼、魯非日。

海濱居民皆亞喇伯族，技藝鮮少，貿易頗盛，奉回教，西方工部未悉，商客罕至，與海濱人時相爭門，性情粗戾，風俗詭妄。

至於朝綱國事，前明葡萄牙據之，海濱後為亞喇伯奪取，咸豐五年英吉利時加庇護，土人各占一方，列君分據，不相統攝，今大英與國王通和約，禁除鬻黑奴之業，而於其地公行貿易。

國分數小邑，其大者曰幾羅阿、馬加多薩、蒙巴薩、美林德、拉母巴、大林德，皆濱於海，以為埔頭，其外本巴、三西巴、蒙非亞海島，土產穀、菓、金、銀、糖、蠟、棉花、象牙、鳥羽、木料、藥材等。



莫三鼻志

莫三鼻在阿非利加之東緯線自赤道南十一度起至十七度止經線自中華北京偏西七十六度起至八十三度止東枕窄海西界盧巴達山南接加弗勒里北連桑給巴長一千四百里闊一千六百里其地勢峰巒聳翠斷續參差海口不一河之大者三比西支派往流西北大湖曰摩拉維又名尼亞西樹林稠密象代牛馬金礦金沙取之不竭土壤肥沃穀果豐碩氣候炎烈瘴癘侵人難以棲止

居民技藝鮮少貿易頗盛亦奉回教天主教

至於朝綱不立國君諸酋分攝或葡萄牙管轄兀雜零散不相統攝

其部外有馬古內有蒙如加森比馬尼加波羅羅其通商之

地理全志

莫三鼻志

索發拉志

九十七

下

地莫三鼻建於海島葡設總督駐此統轄諸處幾里馬內前爲鬻黑奴之所英以兵船巡行凡擄掠人口者必加嚴緝通境方約八十里戶口三十萬土產象牙金沙銅鐵等

索發拉志

索發拉昔名麼諾麼達巴在阿非利加東南緯線自赤道南十六度起至二十五度止經線自中華北京偏西九十九度起至八十六度止北至莫三鼻長廣均二千里總計之方一百萬里戶口未詳其地之西峯巒環繞瀕海低淤江河滌洄其大者曰三比西河薩比亞河濱河之地膏腴穀菓豐茂樹林叢密禽獸充斥氣候炎烈難以棲止



人民黑黑諸國取以爲奴技藝缺乏貿易蕭條

至於朝綱昔時黑番大部有王統攝歷代相傳迨遭賊寇猖獗列君分據各占一方不相統轄  
明時葡萄牙至海濱強服海口建埔其大者曰西那爲葡官所居之處曰低低

通國分四部曰索發拉西那薩比亞音早板英以兵船捕葡  
之鬻奴土產金沙象牙甘蔗樹膠蜜蠟等

### 南阿非利加志

南阿非利加有三地屬於大英一名那達爾一名炭朴哥羅  
尼一名克利加蘭又有二地屬於荷蘭人一名廟蘭日河自  
主之部一名德蘭士瓦又有數部屬土民一名加弗勒里一  
名蘇路蘭諸地此數部詳於下

### 那達爾志

### 地理全志

南阿非利加志那達爾志  
克利加蘭志炭朴哥羅尼志

那達爾又名惟多里都城曰彼得馬利堡其地初爲英商所  
闢市廛貿易於此今爲英之藩屬總計之方六萬里戶口三  
十二萬特辦爲海口田土豐肥草木向榮穀菓歲必大稔英  
人多遷徙於此或耕種或貿易或游牧氣候和平土產棉絲  
洋藍金石煤等

### 克利加蘭志

克利加蘭在炭朴哥羅尼之北方里計六萬戶口三萬五千  
其土牧牲畜芻艸甚多近年開曠得金剛寶石極多

### 炭朴哥羅尼志

炭朴哥羅尼在阿非利加極南緯線自赤道南二十九度起



至三十五度止經線自中華北京徧西八十八度起至九十度止西接大西洋東南距印度大西二洋交匯北連合丁多長五千二百里闊一千八百里統計方八十萬里戶口一百萬其地山嶺環繞廣谷橫列間有高原曠野雨時溪山蒼秀花菓千態萬狀牧場廣袤牲畜茁壯田土豐盛穀麥皆釋於列邦又種葡萄樹造旨酒其河甚少其大者曰疴蘭日等早時沙漠不毛

居民散徙四方游牧為生北方砂磧風起陰雲圍合黑氣蔽空虎獅象兕馬鹿馳鳥濯濯自得濱海大浪險阻歐羅巴船舶往來印度中華必繞之而駛腹地沿溪傍河皆設鄉里而其居處散漫均不相聯沙野難渡犢車行多渴死氣候熇熱溫和不一向可居棲人多壽考土番短身黑面穴居獵獸而食東方之類四岐百骸相稱赴武夫稱為勇敢至於朝網明初葡葡牙泛舟東來始識其地後荷蘭見其形勢合宜營立埔頭強民徙居腹地

地理全志

炭朴哥羅尼志

下

舉田務農役土人為奴是以歐羅巴諸國商舶東來必寄泊於此水米匱乏則自能接濟流寓皆荷蘭人半以牧畜為業嘉慶間英吉利以兵船奪取其地在海濱別開埔頭設立總督駐劄境內外四方耶穌教師建立會堂佈揚正道使人漸近禮義而從教化

通國分為東西二土分有七省與三十餘地其至大者西府曰炭朴首郡名炭朴敦建於山麓炮臺堅固屋宇峻麗貿易頗盛商賈輻輳為阿非利加繁富之區外有好望海角為州極南之大海口西洋船往來帆檣雲集轉輸貨物稱極盛焉斯低林窩塞德哥蘭維音瑞林丹波縛惹爾惹東府曰亞巴尼索美塞哥拉非烏丁哈炭可利堡其外東方又有廣大屬地曰英之加弗勒里又巴蘇托蘭以炭朴總督總轄土產銅鹽穀菓酒皮象牙棉畜更有疴蘭日自主之地首邑伯方頂



戶口五萬方十四萬里，又有德蘭士瓦首邑比託利亞戶口八十萬方四百萬里，此二地俱荷蘭人統轄，民皆耕種畜牧爲業。

光緒初荷與土人爭使英取地，荷人叛屢戰敗，英兵終訂和約地歸荷人，服英爲主。

又有一地名蘇路蘭，方五萬里，戶口三十萬。光緒五年大英與其民相戰勝之，暫縛其王，後解之大英，未幾又封於故國爲王。其土分爲數部，今聞相爭未識究屬如何，更有加弗勒利戶口十萬，性情壯往，牧牲爲業。

其西北曰合丁多那馬瓜波日曼達馬拉數部，牧獵劫掠，東北曰比朱亞那。近時耶穌教師至此，民遂進理耕種衣衣，其地理全志。  
城曰古魯曼馬手，守賞哥落洪等，至州內土人惟略知，今有教師等人居於數處，學民言語欲通其地，後漸可明之。

### 州中羣島志

阿非利加羣島分在印度大西二洋，其印度洋者曰馬達加斯加島，在阿非利加東南，緯線自赤道南十二度起，至二十六度止，經線自中華北京偏西六十六度起，至七十三度止，長二千里，闊一千里，總計之方七十萬里，戶口四百五十萬。其地山嶺峻險，綿亘如脊，千峯排列，飛泉如瀑布，山之東西平原坦廣，江河交流，土壤肥沃，穀菓豐碩，氣候炎熱，沿海溼



澤居半瘴癘侵人禽獸充斥

民俗平庸，惰於操技，商賈衆多，崇偶像，間亦有回教。今耶穌教於此振興，至於朝綱，自古別爲一國。王位歷代相傳，政由君出。明時法蘭西欲謀其地，屢圖之而未得。惟於海濱建立數埠，頭來往貿易。後英人亦於海口立埠，並教民以西洋軍法。又有教師設會堂，義塾，以耶穌教佈揚化導。其後數十年中，本國女王禁絕耶穌聖教，酷殺聖教門徒，不通異商。往來後女王死，與英法諸國立和約，仍如舊政。今法仍謀北方之地，謂欲護其所居之本部。惟王不願，而遣欽使至法，以摘其權，尙未一定。

其島分爲數部，白得西米、撒加拉瓦和瓦斯等。都城曰安達安，安阿里窩海口曰達米打威。土產絲麻、蠟膠、銀錫、銅、寶石等。不爾奔島在馬達加斯加之東，人民二十五萬餘口，土壤肥沃，內有二山，其一時吐火燄，港汊鮮少，商賈至此常遭風暴，傷損舟楫。法蘭西兼攝首郡名三德呢斯，總督駐劄，土產穀。

地理全志

州中羣島志

一百一

下

菓加非糖、棉烟、香、林木等。

其東北曰毛里削斯島，三魯義爲首郡，地氣酷熱，猶堪居處。民三十五萬，屋宅峻麗，商賈輻輳，塞舌勒三十島，亞密蘭十一島，羅得給島皆爲英吉利兼攝，有總督駐劄統轄。土產糖、香品、烏木。

哥摩羅四島在莫三鼻窄海中，屬回長，中有一地馬約大，爲法蘭西首邑。州隅之東，索哥德拉屬大英，土產沉香、血竭。其大西洋島曰三厄里那，緯線自赤道南十六度，經線自中華西一百十一度，周九十二里，戶口七千。山嶺參差，中央平原，地肥沃，氣和平。人安物阜，嘉慶二十二年，法蘭西王拿破



倫爲英吉利所流於此道光二年病死至道光二十一年有  
拿破倫之姪以兵船載回其屍

其西北曰亞森森島再東北曰非囊德島皆爲英吉利兼攝  
駐以總督曰桑多馬島曰北林西島在公額西北土壤肥沃  
穀菓豐稔禽獸充斥

炭威德共十島戶口八萬五千內有火山其燄時吐時熄鱗  
介繁衍禽獸充斥氣候炎熱尙可棲止土產穀菓棉椰藥材  
等

其東北有馬低拉島周千里首邑芬查其民二萬五千峯  
巒峻峭攀援維艱氣候和平人安物阜葡萄牙有總督兼攝

地理全志

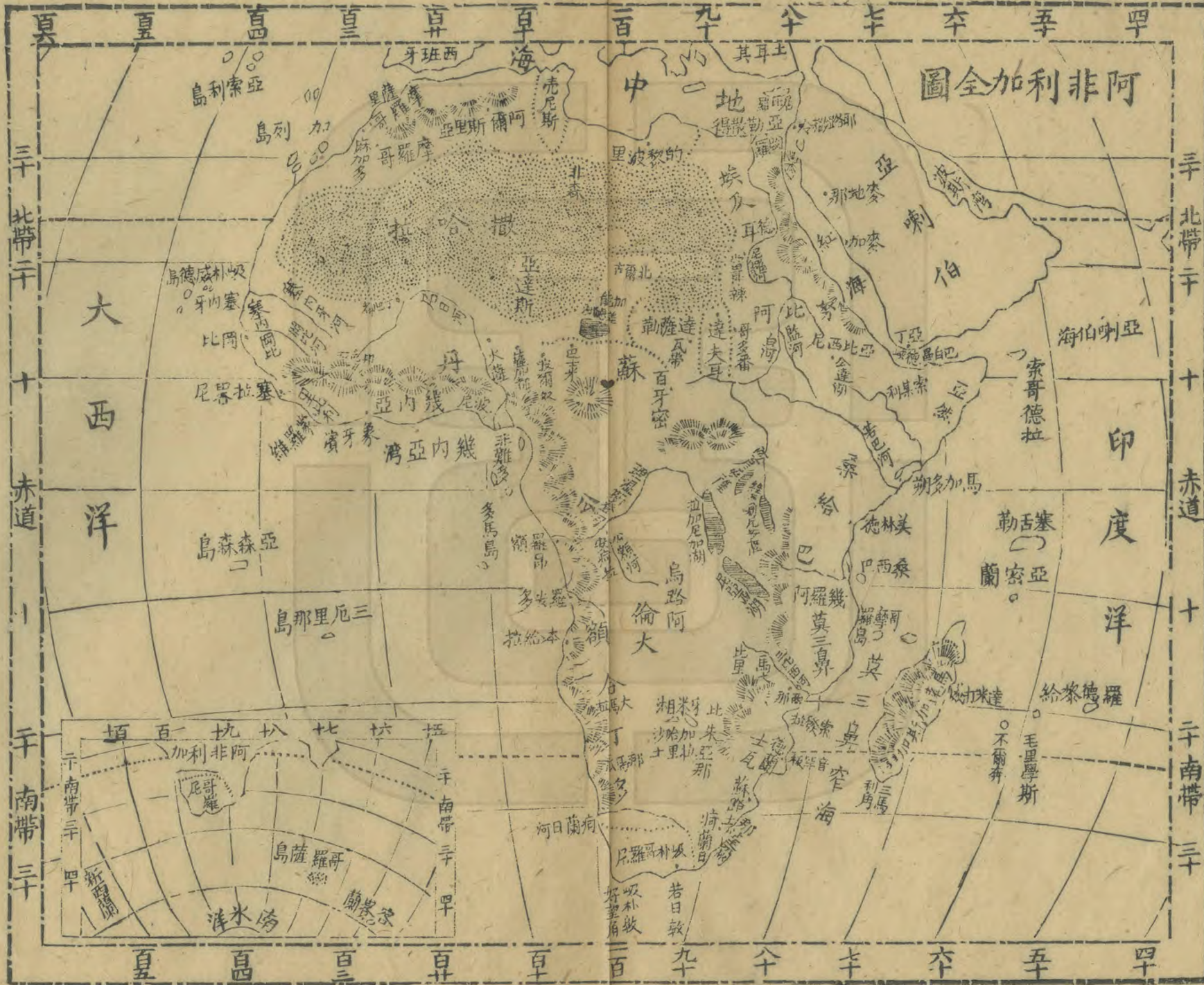
州中羣島志

一五

下

摩洛哥之西有加那列十三島戶口二十二萬內有火山商  
船駕艘望爲標準時常吐燄峰勢尖聳高千餘丈田土肥瘠  
不一氣候溫熱爲葡萄牙所屬設酋管轄土產菓穀酒





阿非利加全圖

大西洋

印度洋

三北帶三

三北帶三

赤道

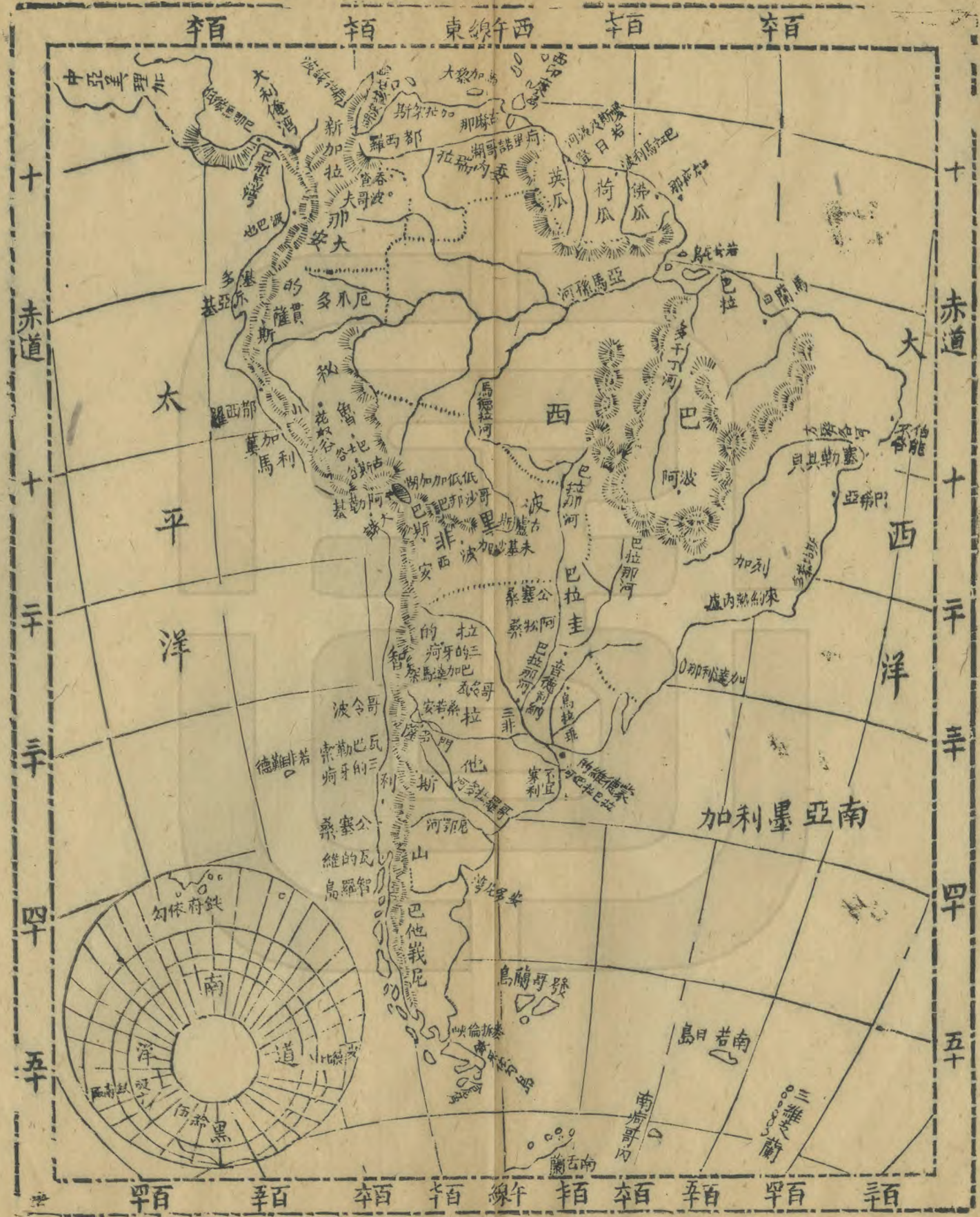
赤道

三南帶三

三南帶三

夏 高 真 夏 百 九 半 半 卒 卒 早







# 亞墨利加州全志

亞墨利加爲地球之西土，與東土三州不相聯絡，內分南北二境，中祇一綫相連，水道支流不一，地有肥瘠，物阜民繁，氣時殊異，特詳於左。

文論

州內緯線自赤道南五十四度起，至赤道北七十四度止，經線自中華北京偏東七十五度起，至偏西百五十一度止。

州內東至大西洋，西界太平洋，南連南冰洋，北枕北冰洋。

州內至長二萬七千里，至闊一萬里，總計之方北境三百億里，南境二十五億里。

質論

州內山嶺衆多，北境曰塞拉尼法大，在加里福尼，落機絡，西偏塞拉威德，馬德勤，皆在墨西哥，亞利俺尼在東方，南境曰安約斯綿亘，西方爲山之最大者，巴利米在委內瑞，辣巴西等山次之，州內火山凡八十八島，三十二逶迤以西，在兩境之間居多，別爲詳明於後。

## 地理全志

亞墨利加州全志

一百三

下

州內高原，北境有加里福尼，墨西哥危地馬拉，南境有得薩瓜，得羅基多，布各搭，至於平野廣大，南境有荷里諾哥，亞馬孫，巴拉他，河濱北境自亞利俺尼山，至落機山，其地雨時花草芬菲，禽獸充斥，旱時炎熱，田土燥瘠，至於荒郊砂磧，北境在米利堅平野之西，加里福尼北，南境在拉巴拉他，玻里非，巴他，峨尼居多。

州邊海隅，北境有臘不拉多，新斯格卸，佛羅里達，干加里，在東加里福尼，亞拉斯加在西。

州內之角北境曰法威爾，在丹屬之南，查德累，在臘不拉多之北，色比在佛羅里達西南，加多支在于加里東北，盧加斯在加里福尼之南，威里士在白令峽之極西北，巴羅在俄屬州之極北，南境曰羅克巴，郎可在巴西之東，安多尼，馬利在拉巴拉他之南，與北非羅瓦，在巴他俄尼之南，合尼在州之極南。

州外島嶼，北境曰北冰洋羣島，亞律森，在亞拉斯加南，汎古注在英屬之西，新斯格卸，新方蘭在英屬之東，西印度羣島在南北境之中，南境曰發哥蘭，鐵府依勾，在州之極南等。

州外之海，一名加里比海，在南北境之中。

州濱灣之最者，北境曰巴芬蘭，加斯的，普地亞，皆在東北，黑德孫，在英屬之中，勞梭索，在英屬之東，佛勒里達，墨西哥堪比支，閩都拉斯，皆在南方，哥西布諾敦，在俄屬西北，沙羅德，在英屬之西，加里福尼，在墨西哥之西，南境之北，曰大利俺，馬拉該波，荷勒諾哥河口，亞馬孫河口。



東南曰拉不拉他河口西北曰巴拿馬瓜牙幾

歐洲屬海峽不一北境之東北有大比在巴芬灣大西洋之間哈德孫灣大西洋之間北勒利在臘不拉多新方蘭島之間南有佛勞里達在佛勞里達之南西北有白令在亞西亞亞墨利加之間南境之南有麥拆倫在巴他峨尼鐵府依勾之間

河州內河道紛歧其至長者北境之東曰勞梭索流入勞梭索灣南有密士失必流入墨西哥灣北有馬更些哥比明皆流入北冰洋西有哥羅拉多流入加里福尼灣南境之北有馬達勒那流入加里比海荷勒諾哥亞馬孫多千定東有方濟各拉不拉他尼等皆流入大西洋

湖州內之湖北境有蘇卑魯米齊安休倫厄利安達畧皆在英屬米利堅之間大熊奴湖維尼八皆在英屬尼加拉瓜在尼加拉瓜南境有低低加在玻里非馬拉該波在委內瑞辣

地氣州內氣候互異極北嚴寒同於亞西亞之北境迤南漸溫與中國節候相等再南當赤道之下溽暑如蒸然較之阿非利加炎威稍減且少瘴氣迤南漸覺溫和再南寒冽如北境極南近南黑道冰雪常封人畜絕跡

地寶州內寶藏甲於天下有鑽石寶玉五金水銀煤鐵等指不勝僂其所產之地另詳各出之處分皆註明

草木州內草木昔時五穀僅有黍稷水則松柏槐楊干霄蔽日奇花異卉芬芳襲人近自歐羅

### 地理全志

亞墨利加州

一百四

下

巴移種甘蔗葡萄橙柑加非胡椒芋薯之類無不繁碩烟葉棉花獲利尤大藥材顏料香品極多又興蠶桑之法出產雖不同而收成之日所獲倍蓰他州莫能頡頏也

鳥名爲無對羽毛華彩聲音宛轉鸚鵡鴻雁隨在翺翔又產異鳥在河濱樹林之間野獸有麋鹿獐熊豺狼虎豹羚羊水獺犵狢猿猴熊麕海驢灰鼠銀鼠貂騷無不充斥鱗介昆蟲無不蕃衍有鱷魚木勺鮪巨蛇大龜鯨魚海狗蟾蜍壁虎蛤蚧諸族其餘凶禽猛獸毒蟲惡蛇更盛於他州也

### 政論

州內人民統計九百八十億分爲四種一曰白人皆自歐羅巴所遷之嗣約有六百億口其外有黑人一千萬又有土人及雜人乃黑白人嫁娶所生

教門州內教門古來土民多崇異教自歐羅巴人遷至耶穌天主教始得遍行全地

奧州內太古之時荒遠難稽惟自墨西哥迤南諸部訪之尙存古蹟攷其肇造之初尙近禮儀頗似亞西亞東南規制以是觀之大都州內之民自其地遷來者日漸衰微至今野番雜處風俗獷敗面色紫紅不一以漁獵爲業明時歐之西班牙人尋新地抵羣島知有亞墨利加墨西哥等處廣大富饒率兵取之以次蠶食西南各部西班牙流市雜居鑿山開鑛以此致富葡萄



牙海船至巴西見其土曠從國人開墾法英二國亦相繼尋至法據南北英據其中荷蘭丹日  
之人亦來墾闢後多爲大英所併由是北境英得其東與北西得其西南乾隆時米利堅人叛  
英僅餘北境之士嘉慶時墨西哥諸部叛西班牙葡萄牙子留王巴西國之貴人相助爲理歷  
傳已久由是別爲海西大國不屬於葡是以此時州之南北兩境惟英人據北地廣土餘皆擁  
地自擅不受歐羅巴約束

州內諸國朝綱多係民牧統轄不設君位或鄉耆推薦公同選擇或數年一易或歷代相  
傳其屬國亦與他州兼轄之地同至某國法制若何詳註於後

州內文學技藝大抵與歐羅巴同蓋自明以來西洋人遷徙開墾而居之生齒日繁薰陶  
漸染於是文學堪嘉技精藝巧然推米利堅爲首其餘則次之

國州內地分南北二境北曰丹國屬地大英屬地花旗合衆部墨西哥南北之中曰瓜地馬拉  
開都拉斯尼加拉瓜哥斯德里加于加單英之開都拉斯莫斯及多地西印度島南曰新加拉  
那大厄瓜多委內瑞拉瓜阿那巴西秘魯玻里非巴拉圭烏拉圭巴拉他智利巴他峨尼

### 丹國亞墨利加志

丹屬在北亞墨利加之東北名克林蘭東北大西洋西南巴

### 地理全志

丹國亞墨利加志  
大英亞墨利加志

一五五

下

芬海灣大比海峽北枕北冰洋西南長四千里東北未詳闊  
約三千里總計方三十萬里戶口約有十千氣候寒時居多  
冬則日不出星不隱常見冰雪暑天甚少夏則不見夜炎  
熇非常歐羅巴人有釣船百餘捕長鯨取其油骨獵得海犬  
剝其皮爲衣土壤磽瘠水泉洶湧草木稀少地常震動有雷  
不聞其聲土人漁獵爲生丹之耶穌教師來宣教化

地分南北內建十上爲丹人所居之處南有如列安沙爲首  
城北有烏百那維克爲人所居者至高之地土產無幾

克林蘭在宋時被冰人新查之而遷人至此後多年不知若何悉無蹤跡至清時丹人復查之  
今仍在此

### 大英亞墨利加志



大英屬地在亞墨利加之北，緯線自赤道北四十五度起，至七十八度止，經線自中華北京偏東百有三度起，至偏西百六十八度止，東距大西洋，西界太平洋，俄羅斯屬南連合衆部，北至北水洋，長六千八百里，闊一萬里，總計之方一千二百六十萬里，戶口約五百萬，其地山嶺參差，環於西方，餘則平坦廣大，河湖支派甚雜，河曰奈爾孫，勞稜索馬更些，湖曰蘇卑略，伊釐休倫，安達略，大熊，奴湖，氣候迥北嚴寒，荒郊曠野，冰雪凝積，其地不毛，迤南稍覺溫和，夏天酷熱，樹木稠密，毛蟲所居，商賈貿易，頗爲繁盛，或獵獸以鬻皮，或漁海而得魚，或入林以伐木，投河順流，達於海港，或造船，或販鬻。

### 地理全志

大英亞墨利加志

二百六

下

居民種類不齊，土人部落甚多，有者生番，有者漸進教化，皆漁獵爲業，或法蘭西之苗裔，或英吉利所徙之人，其技藝精巧，仍與本國相同，奉耶穌天主教。至於朝綱，北亞墨利加全土，古時不通別國，明時歐羅巴人探得其地，自合衆部北，昔爲法蘭西開墾，英人得合衆部地，遂以兵爭北土，血戰八年，法兵敗而棄之，英遂收而有焉。乾隆時合衆部叛英，惟北土用英例，稅額甚輕，其民未叛，仍爲英轄，英以總督駐劄，各省民選大員，鄉臣集在一處，管理政事。

通地分九省，一曰貴北，又名下加拿他，河水濼洄，迅流急湍，不能截止，卽支瀚內千有餘洲，忽而江湖之水匯集，急流抵岸，白浪掀天，忽而涸落數十丈，令人驚駭，戶口一百五十萬，其中法蘭西苗裔居多，間有英人遷徙，處此開墾荒地，往往致富，其會城曰貴北，城池堅固，屋宇峻麗，又有城曰孟的里奧，港汊頗多，帆檣雲集。

一曰安大利病，又名上加拿他，會城曰阿達瓦，英之總督在



此駐劄，另有副官會議，爲英屬之省會，戶口一百五十萬，又有多倫多，英人恒多遷徙於此，爲商爲農，辛勤致富，產銅最良，甲於列邦，又曰金斯敦，城極鞏固，火輪船在海中，迅如飛駛，轆轤之車，相接於路。

一曰佛瓦蘇格西亞，三面臨海，僅一隅地，及改比不里敦島，產銅、鐵、煤、石膏、富庶，海魚樹木繁多，戶口四十萬，民皆安分，會城曰哈勒法，屋宇峻麗，有大埔頭，英火輪船過洋十口而至，又兵船商船往來停泊之所，英設大員駐劄，衙署華煥，另有副官會議。

一曰牛不倫瑞，沿海港汊深穩，船艘不虞涉淺，土壤膏腴，戶

### 地理全志

大英亞墨利加志

一百七

下

口三十萬，民不務耕，惟入林伐木，俟春水已長，順流出港，貨得價值，沽酒行樂，日在醉鄉，費盡而歸，仍理故業，大城邑皆沿水濱，會城曰弗德勒敦，英有大員駐此，另有副官會議，海口曰散約翰，最大埔頭。

一曰比林斯義德瓦島，爲老兵移駐之地，戶口八萬，專事耕種，麥穀甚饒，隣邦匱乏，往往取資於此，會城曰查羅敦，英官駐此，別有羣臣會議。

一曰牛芳蘭島，戶口十六萬，沿海多峭壁，嶄巖，霧露迷離，魚鱉相聚成藪，夏時魚船如蟻，網罟於海面，土壤澤淤膏腴，亦有荒郊，不事稼穡，惟種荷蘭薯與蔬菜，而不播五穀，產蛇、熊。



鹿狗其狗甚馴居民富裕會城曰散約翰爲大埔頭英設大員駐劄會議羣臣其西北有臘不拉多平原荒野天氣嚴寒終歲積雪專以獵皮網魚爲業向爲日耳曼之耶穌教師居處今歸牛芳蘭島之英官

一日英之哥倫比亞會城曰牛滑斯敏斯德及汎古洼會城曰維多里亞一日西北土舊名哈德孫公司土都城巴德福總計之方一千萬里戶口二十萬本人之九中分部落不相連屬分會使人設立營市以獸皮與土人貿易中有海灣漁舟蟻集得魚載往英吉利

一日馬宜多巴其首城曰溫宜伯在紅河濱今有衆人自大

### 地理全志

大英亞墨利加志  
合衆部志

一頁

下

英遷至於此耕種居住其外北冰洋羣島氣候陰凝土多不毛流星比曉時常在目冬臘兩月日不見星不隱人畜皆蟄伏五六兩月晝長不見夜英吉利先探此地究無裨益土人甚稀捕魚爲糧衣海狗皮穴地而居冬時晝夜燃魚油爲燭海產鯨魚英人有鯨船百餘冬月冰結夏時冰釋船遂往來海面得鯨魚油與骨皆獲重價得海犬海豕則取其皮油捕鯨最險或水觸舟碎或鯨掀舟沒良可畏也土產金銅鐵煤石膏木獸皮鯨魚海狗等

### 合衆部志

合衆部一名花旗國又名米利吉在北亞墨利加之中緯線



自赤道北二十五度起至四十九度止，經線自中華北京偏東百有九度起，至偏西百七十三度止，東界大西洋，西至大平洋，南連墨西哥海灣，北接大英屬地，東西一萬里，南北五千里，總計之方一千三百萬里，戶口五千萬，其地東北峻嶺修亘，西則山脊高聳，斷續隱現，前後中央平坦廣大，草卉芬菲，間有沙漠之區，河流淤塞，隨在疏鑿，河湖滌涸，河之大者曰彌梭里，呵海呵，皆流於彌士西比河，入海灣，往來舟楫最盛，加拿他南湖之外，又有湖泊衆多，氣候和正，與中華同，迤北似塞北，迤南似浙江，土壤膏腴，五穀皆宜，棉花良多，蔬菜果實皆備，烟葉極佳，樹木紛繁，椽木作船，作柱甚美，楓樹高

### 地理全志

合衆部志

一百九

下

茂，汁甘可以煎糖，樺樹尤壯觀，瞻其皮可代瓦蓋屋，作舫渡河，蠶桑亦蕃，其餘飛潛動植，魚蟲鳥獸，無不畢具。

東境居民技藝工作最精，造火輪車船，凡陸路通衢之地，多用鐵汁冶成，四通八達，以利火輪車之行，紡織製造器其均用水火之氣，激機運動，不資人力，丹青精巧，商賈舟車，輻輳往來，舉國多奉耶穌教，好講學業，遍設耶穌教堂，刊文勸世，又有濟貧院，育孤館，瘋癲館，義學，歲支修舖衣履，造就人材，更有授醫館，法律館，經典館，教人知醫，通曉法律，博習經典，通各國言語，近復增益智識，研究天文地理術數，設有學館，書籍富庶，人材輩出，言語文字與大英同，因其地無往不利，以故歐羅巴人流寓於此，英人居多，士農工賈各職其事，南方黑奴後裔，畫地授田，不準遷徙，土人生番，面色紅紫，漁獵劫掠，昔則種類紛繁，蕃衍多部，今漸稀疎，皆處西方，不容素越，所奉耶穌正教之外，亦有天主教各等異端，無所禁之。

至於朝綱，不設君位，古時野番散居，無可稽攷，明時大英侵州之北地，驅土番，據膏腴之土，徙英人實其地，趨之者如水赴壑，法荷丹瑞日奧等國，無業游民，亦航海歸之，日漸開墾，遂成沃壤，英以大臣居守，遍置城邑，權稅以益國用，繁盛日增，驟致富強，乾隆中英與法構兵，連年不解，百方括餉，稅額倍加，合衆部人不能堪，欲與大臣相議斟酌，而督征愈苛，猛乾隆四十年，紳



耆聚公局舉兵拒英有合衆人華盛頓者所向克捷時沒其功不錄謝病歸杜門不出至是衆既叛英推之爲帥血戰八載屢蹶屢奮頓志氣不衰而英師頽喪法蘭西又舉師渡海與頓夾攻英軍西班牙荷蘭勒兵勸和英力不能支遂與頓盟畫界爲隣國北土屬英南土歸於合衆頓既定國謝兵權歸里衆堅推立爲國王頓乃與衆議曰得國而傳子孫私也牧民之任宜推有德者爲之仍各部之舊分建爲部每部一正首領一副首領或數副首領會議管理政事各部之中又推一總統領督管各部政事均以四年爲滿任亦有一年二年一易者賢則留之復任至八年不準再留如首領任滿則推副者爲正或副者不協人望則別行推擇鄉邑之長各以所推書姓名投於甌中畢則啓甌視所推獨多者立之或官吏或庶民不拘資格退位之統領依然庶民其總統領推擇之法與推擇各部首領同但推擇總統領皆由東部西部不與焉凡公選公舉權不由上而由下會盟戰伐之事升調革降則推總領爲主各部皆聽命焉事必會議而後定決支放言行每年均出示於衆如例所禁總領亦不敢犯之開部十餘年總領凡十三人初建時止十三部後歸附分析今成三十八部衆部之外已益十土一則總領所居其城餘則生齒不至定數故未進諸部之內同治初時南北連年爭戰因南部本多黑奴欲移至新開之地詎料北部不願勒令禁住致動兵戈後北部獲勝釋放各處黑奴衆部原歸一國立爲主

### 地理全志

合衆部志

一頁

通國分南北中西四土三十八部與沿大平洋三部外有九地未進部內南土分六部曰東勿吉尼幅員廣闊爲諸部最河渠交結東方海濱會城里支門曰西勿吉尼會城灰林曰北加羅里那河道紛歧烟瘴侵癘會城喇里海口維民等曰南加羅里那會城個倫備海口曰渣耳敦爲東南大埔頭其地舊爲土番所居合衆人於道光十五年賣得此地土番遂遷於西曰若耳治會城靡里治曰佛落里達在極東南隅地形如拇指斜伸入海會城達拉哈西其地本爲西班牙所據因劫合衆貨般遂以此地償之土番初未全服時與居民相鬥近被遷居於西



東北土分六部曰緬又名新英蘭會城奧古斯大曰牛罕什耳會城公哥突曰洼望會城望比釐曰麻薩朱色會城波士敦衆部之第三城又爲大埔頭商船雲集百貨闐溢曰羅德島幅員最小無高山瀑布不能借水磨穀每於海濱曠地建高樓置風車藉風動輪磨穀會城波羅威頓士曰干納底克會城哈得富又有紐哈芬學館爲諸部之最又有教啞與聾者以手指代語言諸部皆倣此焉

中土分爲五部曰牛約克繁華富庶爲諸部之最海口亦以此名外通海港爲通國第一埔頭會城阿巴尼曰牛日西會城特連頓曰濱西洼尼海口費拉地費外通海港洋船可抵

地理全志

合衆部志

一百一

下

城下爲第二埔頭又有城比的波鐵礦薈萃曰特拉華會城多發曰馬理蘭會城阿那波里又有海口霸地磨爲商賈往來之要道更有固倫備地首城曰華盛頓爲衆部之京都西土分爲十八部曰倭海呵會城戈倫堡曰密執安會城底特律曰根特機爲衆部適中之地會城法蘭富曰典尼西會城那實威曰彌士西比大河同名由此入海會城查基遜曰魯西阿那多環大河水常泛溢海口牛痾連凡上游各部洋船皆雲集於此會城巴敦羅曰曰音的阿那會城音的阿那波里曰伊里內會城斯不零費海口其加哥爲大埠頭曰阿干薩會城力特落曰彌梭里大河同名可通海灣會城渣法



旬曰威士干心會城馬的孫曰衣呵華會城同名本爲土番所居道光十年密執安人遷徙漸成村落創造部落砲臺近年生齒日繁曰得撒會城奧斯丁其地本爲墨西哥曠土迨後生齒日繁國勢日增道光九年叛墨西哥設官守之至道光末年屬於合衆曰民尼梭大曰可羅拉多會城敦佛耳曰尼巴斯加會城麻馬哈曰阿拉巴馬會城望可麥利海口摩比曰甘薩斯會城多巴加沿太平洋三部一尼法大會城加孫一加利福尼俗名金山會城薩克滿多又有海口曰桑方西斯哥其地本爲墨屬自道光三十年屬於合衆近則金銀薈萃諸國多來開礦貿易頗盛商賈雲集一呵利根會城撒

### 地理全志

合衆部志  
墨西哥國志

一百二十二

下

林外有九地華盛頓新墨西哥依大和望大那外麻民有大阿利素那大可大阿拉斯加在亞墨利加西北本俄屬之地被合衆所售土產五金水銀煤鹽木烟棉花最富菓穀等

### 墨西哥國志

墨西哥在北亞墨利加西南緯線自赤道北十六度起至三十三度止經線自中華北京偏東百二十六度起至百五十三度止東界海灣西距太平洋東南至瓜地馬拉西北連合衆部長四千五百里廣狹不一或一千四百里或五百里總計之方二百五十萬里戶口約九百五十萬其地山嶺層巒多有燄烟晝夜不熄通國之地皆屬磽瘠瀕海之區勢卑而



土曠沙磧，居多間有沃壤，殊屬寥寥。花卉洋藍，棉花檳榔，香樹凡百皆備。炎熱異常，瘴癘侵人，瘟疫流行。餘則高原廣大，氣候溫和，游牧以萬億計。衣食皆取給於此。秋草枯白，一經野燒，輒數十百里。火山甚多，地震尤烈。陵谷無常，時多傾陷。金銀寶石，不可勝數。各國所用番銀，大半多出於此。河之大者，曰來疴格蘭，或名三的阿疴湖之大者，曰沙巴拉。

居民情性，於莊分為三種。一曰西班牙，後裔甚為殷富，服御奢靡，錦衣駿馬，遨遊都市。一曰土人，耕種為業，飯糲茹草，家多貧乏，不飲酒者，往往多壽。一曰雜人，白黑人嫁娶所生，其語言文字，稍異西班牙，信奉天主教。

至於朝綱，國不立君，在古昔已自立為國。城邑壇廟，官闕殿署，靡不建造，肖物形而作字，有律法地有廢城，為千餘年之遺跡。時代名字，悉湮沒而不可攷。明時，西班牙人據之，遷移國人至此。人山鑿曠，流布雜居，生齒日繁，歲得番銀千餘萬。以此致富。乾隆時，合眾人叛，英墨亦效尤，不服西班牙，相拒九載，為西班牙克復。後甫一載，又叛，立部人為王。道光三年廢之，各部擇官。

### 地理全志

墨西哥國志

一百十三

下

司理與合眾部爭戰屢致撓敗，故其屬土歸於合眾部，而民因荒亂迭乘，不能自振。同治初年，本國有大英、西班牙、法蘭西商賈，在國中生亂，大受虧缺。本國官吏不肯補償，故此三國舉兵將戰。師未至，官吏願和。英、西罷兵，法國獨自出師，屢戰獲勝。法君請奧地利國上公馬西米憐為王，約議各相扶持。詎料墨西哥人不服執馬西米憐殺之法，兵遂歸本國，將軍自行立主，現尙未平靖。

通國前分二十二部，今分共五十部。首日墨西哥，都城同名。屋宇峻麗，殿堂壯觀，街衢方廣，平直學塾醫院，設立咸備。山川清秀，花菓繁茂，風景絕雅。間有狹衢穿舍，穢汙殊甚。人犯之，卽致病。又有海口名亞加補，可昔盛今衰。日沙黎斯哥，有城名瓜達沙喇，宮殿美麗。工徒所萃，日瓜那叔阿多，銀鑛深富。地時猛震，日給勒打羅，日薩加德架，日濟那羅亞，日都郎。日桑盧波多塞，日布委巴拉，日華沙加，日索諾拉，日濟阿。



白曰委拉古盧斯東地之大埔頭建沙灘形勢閎敞無港澳海船停泊時遭風擱瘴癘侵人貿易極盛會城皆同名曰迷刷干有城名瓦拉多里曰卓哈回拉有城名撒的羅曰牛良有城名蒙德勒曰堪比支曰給利羅曰亞古亞加曰連得斯曰達巴斯哥有邑名哈摩薩其外有一土曰于加單今自立爲主曰下加里福尼有城名羅臘多曰達斯加拉曰哥黎麻有城皆同名其二部爲土人居處政由酋出土產木料藥材香卉金銀爲大利

### 中亞墨利加志

中亞墨利加在南北相連之處緯線自赤道北七度起至二

### 地理全志

中亞墨利加志

一百十四

下

十二度止經線自中華北京偏東百五十度起至百六十四度止東至加里比海西南界太平洋北連墨西哥海灣長三千里闊或一千五十里或三百里總計之方六十五萬里戶口二百五十萬地形狹而長隔於兩海之間中央山脊高原橫以廣野火峯甚多地震尤烈又有湯泉瀑布之池沿海之地低淤東則平陸西則窪澤氣候互異低處酷熱人多患瘡高處平和樹木暢茂禽獸繁衍湖河支派不一河之大者曰烏薩馬曰三如俺湖之大者曰尼加拉瓜左右海口最著

居民分爲三種其一西班牙苗裔其二土人其三雜人風俗言語畧與墨西哥同貿易頗盛技藝粗率奉天主教

至於朝綱或黎庶各立官長司理國事或設土酋或爲英屬以臣攝之



通土分爲六部曰瓜地馬拉首邑同名往來貿易者不可勝紀百貨駢集曰三薩瓦多物產豐盛首邑名薩瓦多又有城曰三迷給爾每年設市各部商賈至此貿易薈萃曰閩都拉斯桃心木頗盛鑛尤富足首邑哥麻牙卦海口曰疴慕阿曰尼加拉瓜中有大湖與部同名島嶼相間首邑曰馬那瓜亦有城曰良昔盛今衰亦有加拉那大爲通商之地曰哥斯德里加銀鑛昂貴貿易頗盛首邑曰三若西曰英之閩都拉斯首邑曰百里斯花卉鮮艷藍靛極多林木堅美英人入山伐之運於列邦英設大官駐劄司理政事曰莫斯及多地土酋自立爲王賴英保護土產金銀珠寶香品木料等

### 地理全志

墨西哥國志  
西印度羣島志

一百十五

下

### 西印度羣島志

西印度羣島在南北亞墨利加之間由佛落里達東北外環南東南至委內瑞辣濱地居熱道之中氣候極熱海風可解火峰迸裂地常震動暴風時驟樹物飄揚人屋俱患

居民有三種一曰白人一曰黑人一曰雜人

至於朝綱不設君位明時西班牙遣可倫波駕船尋亞西亞之印度望見羣島以爲抵印度遂名之曰西印度於是擇膏腴壤設埔頭市黑奴墾田播種農務漸興既而歐羅巴諸國接踵西來紛然爭奪各據羣島西英法荷丹又有土酋自爲土者至道光十五年英民釋屬土之奴以銀八千萬而饋其主自此英隨地奴僕俱無

通島分四羣曰小安的列大安的列巴哈馬百慕大其大安的列者一曰海地總計之方約有十萬里戶口約有八十萬沿海巉巖峭壁山嶺綿亘餘則平原坦廣河湖極多而小前



時西班牙人據其東、法蘭西人據其西、市黑奴以供耕作、年久繁衍、法待黑人寡恩、黑人於乾隆五十六年、殺其主以叛、黑人自立一牧爲國會城、曰波德比隣、其東西、西班牙人亦逃竄、黑人亦推擇豪強者爲官、以理其事、會城曰三多明、各今二部時有戰爭、

一曰古巴、南北百八十里、東西二千五百里、總計之方十五萬里、戶口一百四十萬、羣島之最大者、峯巒層疊、河湖交錯、澗洞其地、賴以灌溉、土脈膏腴、物產豐饒、所製之煙極香烈、諸國爭購之、其地鬻奴甚多、明時西班牙據之、迫得墨西哥、秘魯無暇治理、遂爲羣盜所據、西班牙人昔時視羣島如敝

地理全志

中亞墨利加志

一百十六

下

屢近來藩國皆叛、幸存此島、珍重倍護、倚爲外府焉、會城曰哈瓦那、

一曰波德黎各島、總計之方一萬五千里、戶口五千萬、山嶺綿亘、地雖不廣、物產極豐、耕作皆白人、黑奴稀少、亦爲西班牙屬、首邑名桑若安、

一曰牙賣加島、總計之方二萬二千里、戶口五十萬、峯巒聳翠、溪澗縱橫、灌溉有資、田土膏腴、農功最盛、地震凶烈、首邑曰西班牙敦、海口京斯敦爲大埔頭、按此島舊屬西班牙、明末時英人據之、設大臣駐劄、攝理政事、土產五金、晶石、烟糖、藥材、青黛、木料、棉果等、



小安的列羣島其屬大英者二十有二其大者曰特尼答方六千里戶口十五萬首邑名波德西班牙曰多巴峩島方一千里戶口二萬二千曰盧西亞方八百里戶口二萬三千曰加拉拿大方五百里戶口三萬曰雙聞森方四百五十里戶口四萬曰巴巴多方五百里戶口十八萬郡爲比日登英設大臣副員鄉官於此資理六島曰散吉方二百五十里人民三萬邑名巴斯的曰多米尼加島方九百里人民三萬邑名綠索曰安地卦方四百里人民三萬五千邑名散約翰此外小島如蒙撒拉尼惟統歸安地卦大臣管轄兼有鄉官治理又撥兵戍守建邑造屋商賈紛繁貿易稱盛威森小島人民

地理全志

西印度羣島志

下

三萬五千統歸散吉

屬於荷蘭七島共方二千五百里人民二萬田土肥饒物產豐盈貿易臻盛百貨駢集

屬丹國之地者有三島共方六百里人民五萬首曰三古盧斯土壤肥沃物產繁滋

屬於法蘭西者其最大曰馬的尼方三百里人民十三萬曰瓜達鹿比方四千五百里人民十二萬山清水秀異鳥奇花不可名狀風景美麗爲羣島之最物產豐盈貿易極盛

曰散巴多羅謬島方一百里人民一萬林木極佳泊舟最穩貨物往來者甚少



百慕大羣島在巴哈馬東北方一百五十里，人民一萬四千，大小凡數百島，中有散若爾島，爲大英所轄，設有大臣、副員、鄉官、駐劄。巴哈馬羣島在古巴之北方一萬八千里，人民四萬三千，大小數百餘島，最要者曰新不路威敦，爲大英統攝，設大臣、轄理百事，首邑曰那掃，天氣清和，物產稀少，英是以亦不甚重也。

### 新加拉那大國志

新加拉那大，又名哥倫比亞，在南亞墨利加西北，緯線自赤道南二度起，至赤道北十二度止，經線自中華北京偏東百

### 地理全志

新加拉那大國志

一百六

下

六十三度起，至百七十三度止，東至委內瑞辣，西枕大平洋，南界厄瓜多，北連加里比海，長三千三百里，闊一千八百里，總計之方一百八十里，民二百九十萬，其地海濱，山嶺重疊，南北並列，火峰時吐烟燄，東方平原坦廣，樹木稀少，雨則游牧暢遂，河之支流不一，曰馬達勒那，疴黎諾哥，氣候迴殊，沿海酷熱，腹地溫和。

居民種類分二，一爲西班牙裔，好博執安，傾家不悔，男女衣素，佻儼敢篤，防閑婦女甚嚴，一爲土番，性悍獷而陰狠，技藝粗率，貿易平常，奉天主教。

至於朝綱，不設君位，衆推官長，司理政事，明時西班牙可倫波尋覓新地，先得斯土及厄瓜多，委內瑞辣二處，設總督駐劄，嘉慶十五年，逐西班牙守吏，相持八載，至二十三年，西班牙不能克復此土，及厄委二部，遂併立爲哥倫比國，道光十年，仍分爲三，各自占據，不相統屬。

通國分爲五部，曰根的那馬加，都城名波哥太，建於高原，一



水瀠洞有橋可濟其洞天生曰膏加有城名波巴也曰馬達里那首邑名加大其那爲海口近有火山吐燄水漿迸流地有陰氣人觸之卽斃曰波牙價首邑名吞查曰義斯麻首邑名巴拿馬爲西方埔頭又有查機利爲東方埔頭以一綫地界之闊僅百里此地海道可通西東二洋揚帆西行直抵中國旱路火輪車可通甚屬便捷土產五金水銀珠寶加非糖、錠餅等物

### 厄瓜多國志

厄瓜多在南亞墨利加西北緯線自赤道南五度起至赤道北一度止經線自中華北京偏東百六十二度起至百七十

### 地理全志

厄瓜多國志

一百十九

下

四度止東至巴西南界秘魯西連太平洋北接新加拉那大長一千里廣二千三百里總計方九十萬里人民一百三十萬其地之西岡嶺重疊絡繹不絕火山羅列餘則高原曠野林稠草茂氣候溫和惟狂風迅烈霜霧迷濛過客經隘口遇之卽斃河道不一爲亞馬孫河支派

風俗教門民情國政大畧與新加拉那大相同昔有大國名音加斯明時爲西班牙所敗至今古跡甚多如有行路可通軍馬建於山谷高原礮石鑿臺河上有懸橋飛空橫駕山岬砍梯登以其邊又有深壑滿塞堅石天下之工莫大於此

地分三部曰厄瓜多首邑名基多建山谷中地當赤道天氣和暖草木常青地震頻仍時有覆壓之虞其通商之地曰義巴拉疴大瓦拉曰瓜亞基首邑同名爲埔頭曰阿索也首邑



名貫薩又有邑曰羅沙樹林稠密西醫士賴其皮可療瘧疾焉海中二千里有加拉巴哥羣島火山時吐時熄其地魚鼈蕃衍土產五金鹽煤木香藥材等

委內瑞辣國志

委內瑞辣在南亞墨利加北緯線自赤道北二度起至十二度止經線自中華北京偏東百七十一度起至偏西百七十四度止東至英之瓜阿那西連新加拉那大南界巴西西北枕加里比海長二千三百里廣一千一百里總計之方一百四十萬里戶口一百八十萬其地迤東南西北海濱三方山嶺錯雜餘皆曠野勢甚低淤潦時泛濫雨後百卉俱茁欣欣向

地理全志

委內瑞辣國志

一百三

下

榮游牧紛繁樹林罕見惟有希樹曰牛樹刺之流汁如乳民便於飲旱時一帶荒沙湖河不一湖曰瓦稜薩島嶼美麗曰馬拉該波河曰疴黎諾哥支派橫帶氣候殊異北濱炎熱南土溫和土田賙厚物產極豐禽獸充斥鱗介蕃衍

居民風俗教門政事與新加拉那大無異

地分十三部曰加拉架都城同名建山谷中地常震動時有覆壓之虞海口名拉瓜拉曰馬拉該波曰哥羅曰巴及西米多曰都西羅曰美黎達曰瓦林西亞曰巴塞羅那曰古麻那會城皆同名曰瓜斯那會城名安疴都拉貿易薈萃曰馬加黎大會城名阿森森曰亞不勒會城名阿查瓜曰加拉波會



城名瓦稜薩，土產五金、藥材、木料、靛、膠、糖、烟、棉、牲畜、海牛、鱷魚、大蛇、發電氣、鱈等。

### 瓜阿那志

瓜阿那在南亞墨利加之北，緯線自赤道北二度起，至八度止，經線自中華北京偏西百六十九度起，至百七十七度止。東南界巴西，西連委內瑞辣，北至大西洋，長二千里，闊二千八百里。總計之方五十萬里，戶口三十五萬。土番不能徧核，大河環繞，濼曰白比斯，的密拉拉愛斯及波馬羅尼等。

居民黑人爲最，土人較少。其地山石上鐫花字，其時其人俱不可知，意必上古之民所刻也。至於朝綱，通地屬於英法荷各設官吏駐劄，會議政事。嘉慶時，通地英取而有之，後衆國會議東西二部仍歸法荷。

### 地理全志

瓜阿那志  
巴西國志

一百二十一

下

其東土曰法之瓜阿那，地力荒蕪，人烟寥落，叢林密菁，瘴氣最毒。法嘗屢次欲導土人遷徙其地，奈入其地者輒染病而死，泊所穩便，商旅往來者殊寡。都城曰加夜那，中曰荷之瓜阿那，在水澤之中，林內多逃遁黑奴，與土番結爲黨援，藉滋事端。泊所寬廣，都城曰巴拉馬利波，西曰英之瓜阿那，爲最。沿河塗泥淤塞，瘴癘侵人，估客雲集，貿易頗盛。內則高原，田土肥沃，草木花卉爭妍競茂。都城曰若日登，又有牛安斯德，但土產白糖，如非棉花、香料、荳蔻、胡椒、藥材等。

### 巴西國志

巴西在南亞墨利加之東，緯線自赤道北四度起，至赤道南



三十度止。經線自中華北京偏西百五十一度起至偏東百七十二度止。東距大西洋西界新加拉那大秘魯玻里非烏拉乖等北連大西洋瓜阿那長八千七百里廣八千里總計之方一千一百萬里戶口一千萬其地西與北勢卑下而地甚廣草木稠密東與南岡陵紛錯高原坦闊江河支派橫流最大者曰亞馬孫爲天下諸河之最長者口門似海多干丁方濟各巴拉水溢平地水退地露樹林茂盛湖泊甚多氣候不一高處溫和濱海低處熯熱人多壽考亦鮮疾病田土肥饒地利厚甚百穀皆宜農作不力已墾之士不過十之三四餘則蓬蒿雜遯林莽陰翳奇形之獸不知名之鳥怪異之蟲

地理全志

巴西國志

一百二十二

下

蛇飛走出沒於林之間晝寂夜喧

居民種類有三曰葡人雜人黑人多自阿非利加掠至葡官背約不之禁土人亦不少技藝平庸貿易日盛所奉天主教

至於朝綱設有君位古爲土番無君長書籍亦無衣冠或散或聚靡有定所喜啖人肉後稍歸化頗知人理明時葡萄牙人探得其地徙國人嗣而居之後爲荷蘭奪取占據五十餘年爲葡萄牙驅逐培植稼穡市阿非黑奴用之相傳二百餘年遂爲巴西大部嘉慶間葡萄牙王册立其子爲巴西王國之貴人協助爲理由是嗣爲巴西大國不屬葡萄牙

地分二十部其濱海者十五曰來約熱內盧會城同名本國之京都也宮殿巍峩街市富麗學塾醫院畢備百貨駢臻海口廣闊風景清美商旅羨爲樂土船舶蟻集爲大埔頭曰巴西亞曰馬拉旱地多雨產鑽石曰巴拉曰伯能不各曰三寶羅曰塞勒其貝曰阿拉疴瓦曰巴拉希巴曰西亞拉會城同



名曰散大加達利那會城名德斯德羅曰斯比黎多散多會  
城名維多里曰北哥蘭的會城名那達曰南哥蘭的會城名  
阿里幾曰標意會城名痾臘斯曰高亞馬索那斯其內地者  
四曰巴拉那會城名巴拉曰馬多各老所會城名比拉曰哥  
牙斯會城名波阿曰民亞其來斯會城名列加其通商衝繁  
之地曰來約熱內盧巴希亞馬拉旱巴拉伯能不各其外數  
島大者曰若安尼土產棉烟香木皮藥材又產鐵金沙寶石  
鑽石甚富膠樹油靛鹽

### 秘魯國志

秘魯在南亞墨利加之西緯線自赤道南四度起至二十二

### 地理全志

秘魯國志

一百二十三

下

度止經線自中華北京偏東百六十二度起至百七十六度  
止東界巴西玻里非西南距太平洋北連厄瓜多長五千餘  
里迤北闊二千里迤南闊三百里總計之方二百萬里戶口  
二百七十萬其地西方山嶺峻絕冰雪凝積人獸上過覺氣  
最稀中者輒死山之西浮沙浸海總屬不毛終歲無雨山之  
東平原寬廣霖雨不止河水資灌溉樹木叢密透迤至未悉  
之區氣候互異山谷平和沿海燥熱嶺上寒冽平陸溫濕地  
震尤烈常有迸裂無遺者田土少有肥饒農事多荒恒苦飢  
饉

居民分二類一曰土人一曰雜人溫藹可親耽逸樂好博奕事皆倩他國人代爲之技藝平庸



貿易蕭條奉天主教

至於朝綱不設君位庶民自立官長宰理國政按國舊與玻厄合為一國土民所建古跡甚妙今已衰耗明時西班牙既得哥倫比聞秘魯寶藏甚富是以不憚心力不顧險阻冒危忍饑孤軍深入而居之由是羣來攻鑛生齒日繁設立總督駐劄鑄金銀益國用嘉慶十三年西班牙屬國多叛秘魯欲叛而畏其強尚猶豫不決道光初年與智利合兵逐西班牙守土之吏自立為國不與統屬推擇官長理事然恒作亂近本國與智利交戰而大敗其事尚未定局

通國分爲七部北曰利馬都城同名建於利馬各河濱周三十餘里街衢方直屋宇宏敞殿堂宮室峻麗華美惟地震頻仍時興時敗又有城名加勞爲海口曰入寧會城名花那谷有城曰巴斯哥銀鑛最富曰利卑達會城名都西羅有城曰加薩馬加於此土君被西所擒戮南曰阿勒基巴火山高二千丈海口名阿利加曰不諾古斯各會城皆同名曰阿牙古

地理全志

秘魯國志  
玻里非亞國志

一百二十四

下

說會城名花忙牙以上四土皆爲通商之地土產金銀冰銀最富胡椒糖棉藥膠香顏料

玻里非亞國志

玻里非亞在南亞墨利加中緯線自赤道南九度起至二十六度止經線自中華北京偏東百七十四度起至偏西百七十三度止東北至巴西西連秘魯太平洋南界拉巴拉他長二千五百里廣一千七百里總計之方三百萬里戶口約二百萬其地東方峭壁參天冰雪凝積其西方崇山峻嶺火峯不熄間有高原廣遠曰得薩瓜得羅山東漸斜於長野草木稠密河流足資灌溉其西濱海一帶沙土居多人艱於行河



湖不一，河之大者，曰亞馬孫，曰巴拉他，水汜橫流，湖之大者，曰低低加加島嶼甚多，高於海面一千三百丈，曰烏路山，有羊能載物如馬，其毛甚細，堪織為衣，肉亦可食，有鳥似火形，其狀殊巨，高翔空際。

居民有數種，氣候風俗教門，同於秘魯。

至於朝綱不設，君位按國舊與秘魯為一國，道光三年，乃分為二，別立玻里非亞國，自立官長同理政事。

部分為五，曰朱基沙加，都城同名，建於高原，曰拉巴斯，曰波多西，近有名山，產銀甚夥，各處疏鑿，其城殿堂屋宇，至今猶存之，曰哥沙邦巴，首城亦同名，曰古盧斯，首城曰路零索，海口古比若，土產五金，惟銀尤富，皮毛，胡椒，糖，藥，膠，香，顏料等。

### 地理全志

玻里非亞國志  
巴拉圭國志

一百二十五

下

### 巴拉圭國志

巴拉圭在南亞墨利加之中，緯線自赤道南二十度起至二十七度半止，經線自中華北京偏西百七十一度起，至百七十五度止，東北至巴西，西北南界拉拉他，長一千七百里，闊六百里，總計之方三十萬里，戶口三十萬，其地岡陵稀少，平原坦廣，拉拉他河，支派分歧，環流三面，商舶往來，悉從此道，雨時湖河漲溢，積久不消，水退土淤，多成沃壤，氣候溫和，樹木叢茂，禽獸蕃衍。

居民有三種，一西班牙裔，一土人，一黑人，技藝粗率，貿易蕭條，奉天主教。

至於朝綱，會長統攝，明時以大利開墾此土，後為西班牙所據，不立官長，以天主教師統轄之，乾隆三十二年，逐教師，附拉拉他，迫西班牙舊轄皆叛時，此地亦自立焉，適值西洋文士居。



於此衆推之爲長，陰鷲有權畧，詰暴除邪，士人惕服，國雖小而甚強，隣境不敢侵。同治五年與巴西交戰，大敗而盡失其軍兵，艦貿易，其民幾於滅絕。

地分八部，首日阿松桑，都城同名，乃京都也。公塞桑，三的牙病，維拉列，加古魯圭的，干德拉略，非難多，黑曼其達，昔盛今衰，土產穀果，靛烟，棉，密蠟，茶。

### 烏拉乖國志

烏拉乖，在南亞墨利加東南，緯線自赤道南三十度起，至三十五度止，經線自中華北京偏西百六十九度起，至百七十四度止，東南至大西洋，西界拉巴拉他，北接巴西，長廣均一千一百里，總計之方二十五萬里，戶口四十三萬，其地南方山阜絡繹，北方平原坦廣，河道橫縱，田土肥沃，氣候和平。

### 地理全志

烏拉乖國志  
拉巴拉他國志

一百二十六

下

居民多愚，不知學文，技藝平庸，貿易蕭條，專事游牧，奉天主教，至於朝綱，庶民自立官長司理政事，按國舊爲拉巴拉他地，後爲巴西所奪，立爲一部，道光七年，部人叛巴西，自立爲國，擇官司理，近爲拉巴拉他時來攻伐，幸大英、法蘭西兵船保護，又有丹國之兵克敵平定。

地分八部，曰蒙德維的，乃京都也，曰馬多那多，曰加內羅，曰桑若塞，曰哥羅尼，曰索尼亞奴，曰皇都，曰都拉各奴，土產豐饒，禽獸鱗介充斥。

### 拉巴拉他國志

拉巴拉他，在南亞墨利加之南，緯線自赤道南二十二度起，至四十一度止，經線自中華北京偏東百七十四度起，至偏西百六十九度止，東界巴拉圭，烏拉乖，大西洋，西至智利，南



接巴他峩尼北連玻里非長四千五百里廣約一千七百里  
總計之方四百三十萬里戶口約二百萬其地西北山嶺重  
疊絡繹參差其餘遼闊平坦雨澤時降花卉鮮艷游牧甚多  
亢陽之際荆棘叢生草莽蕪雜沙磧無垠冬則水勢汪洋夏  
則白鹽遍地河之大者曰拉巴拉他支派尼鄂哥羅拉多依  
時河水泛濫淤湖甚廣其後常旱均爲大害氣候不一溫和  
居多平原濕熱嶺上嚴寒冰雹淋漓狂風驟至黑瘴黃霾

居民分二種一土人一西班牙苗裔不重農務好歌舞博奕騎射善捕牲畜以萬億計售皮角  
爲生其地亦出茶葉飲之者醉而不醒技藝平庸貿易殊盛通商甚廣奉天主教

至於朝綱不設王位眾推立官長司理國政按國舊爲野番部落明時西班牙據之設總督駐  
劄嘉慶十三年西班牙藩屬多不受節制此地亦逐守土之吏自立爲國倣合衆部之制兼攝

地理全志

拉巴拉他國志  
智利國志

下

各部然法度不立規模草率總領擅權黎民勞苦與合衆部大異焉近有一軍擅權立兵四方  
相戰使民作亂國人借兵於隣國敵敗逃於英國

地分十四部首日不宜塞利會城同名建於河濱城池鞏固  
街衢闊直衙署華煥宮室峻麗天主堂義塾演武廳以及各  
館無不備具爲天下至方至直之區河面廣九十里通海口  
爲西洋大埔頭曰音德里約首城名巴拉那曰哥連德曰三  
非曰哥多瓦曰三的牙哥曰都古曼曰薩達曰加達馬架曰  
里約倭曰桑若安曰桑盧義曰門多薩首城皆同名曰味西  
桑首城名哥路斯土產穀菓金石角皮鱗介馬牛羊不可勝  
數

智利國志



智利在南亞墨利加西南緯線自赤道南二十五度起至四十二度止經線自中華北京偏東百七十二度起至百七十四度止東隣拉巴拉他西南距大平洋北至玻里非長三千五百里闊四百里總計之方四十五萬里戶口二百萬其地東方高嶺參天冰雪凝積雪消若河支派分流餘時惟三四河終歲長流火峰不一地震頻仍視爲常事震時鳴鑼俾衆遷居後則仍歸故土內地平原廣闊邱陵稀疎氣候溫和北方雨澤極少樹木蕭疎南方卑濕樹林茂盛土田膏腴穀菓皆備

居民有二種一西班牙裔在北與中一土人居其南以游牧爲最攻礦務農好接旅客其女子

### 地理全志

智利國志

一百二十六

下

善於彈琴儀容風雅技藝粗率貿易頗盛通商甚廣所奉乃天主教至於朝綱不設君位庶民自立官長司理國事按其國初與秘魯同一君迨西班牙據秘魯進攻智利土人拒不降服越四載復攻得地無幾附於秘魯乾隆三十八年西班牙始滅智利得其全土嘉慶十五年諸藩屬皆叛西班牙智利亦欲擁土自擅度力不支求援於拉巴拉他助以兵力始得自立近與秘魯相戰大勝未識若何

地分八部曰三的牙疴都城同名建於岸街衢方直屋宇峻麗宮闕殿堂極爲華美洵稱一時之鉅觀海口名瓦巴勒索爲西方之大埔頭商賈薈萃於此鬻獸皮五金穀菓曰阿公加瓜首城曰非利比曰哥今波首城同名曰哥乍瓜首城曰非難多曰卯勒首城曰離京曰公塞桑曰瓦的維曰濟盧哀首城皆同名其餘海島港汊甚多土產麪麻金石惟銅最富牲畜蕃息



巴他峨尼志

巴他峨尼在南亞墨利加極南緯線自赤道南三十九度起至四十四度止經線自中華北京偏西百七十八度起至偏東百六十八度止東距大西洋西界太平洋南至南冰洋北連拉巴拉他長三千五百里闊八百里總方一百二十萬里土人數千其地西方山巒重疊聯絡不斷火峯甚多吐燄不熄樹林周密餘皆平原曠野沙磧荒蕪氣候嚴寒別無物產居民皆野番身高力大無衣無襪不冠不履駭獵爲食居無常處拉巴拉大所轄智利亦略有其地中無城鎮惟有大英威里斯人遷至務農等事其極南臨海之地冰雪常凝對峙數島其大者曰鐵府依勾中有一峽曰麥折倫昔時商船西行多由麥折倫峽近因峽

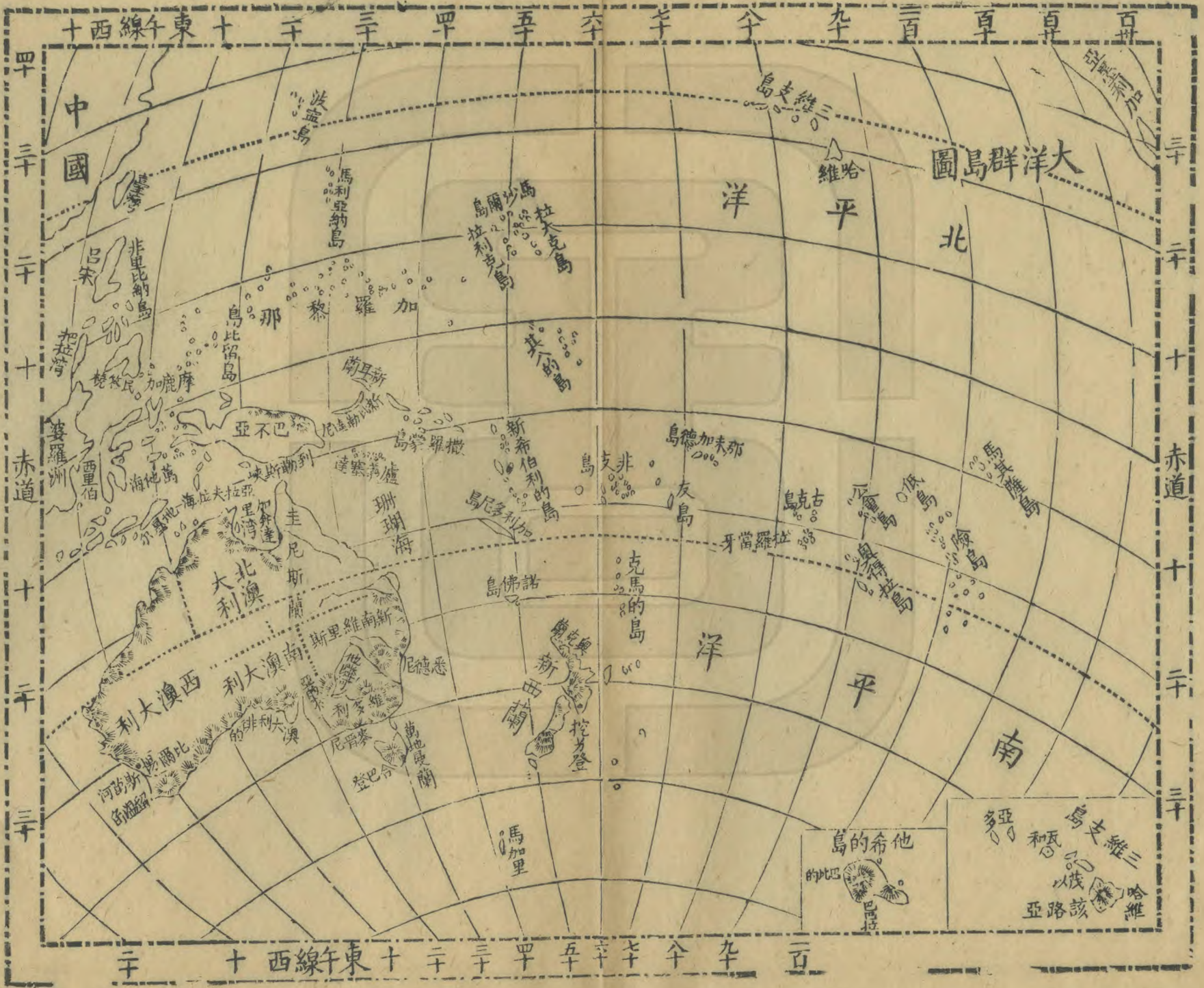
地理全志

巴他峨尼志

二百二十九

內多礁率取道於南方山嶺險峻狂風迅烈霧露迷離雨雪時行波濤猛惡舟過人皆野番爲天下之最愚者島中時見火漿迸流罕有人至不知其詳其西有小島不可勝數東有二島曰東西發哥蘭方二萬五千里戶口一千四百英人據之設官駐劄草木叢密多爲游牧之地牲畜蕃庶首城曰斯但利其埔頭名波維廉最盛舟過州南卽進此道土產無幾







# 大洋羣島全志

大洋羣島推之卽五州之一，島大小不一，田土肥瘠，氣候痛熱，風至稍涼，民殊族，國異政，特詳於左。

文論

○州內緯線自赤道北三十五度起至南五十六度止，經線自中華北京偏西二十三度起至偏東一百四度止。

○州內環列太平、印度二洋之間，在亞西亞之東南，亞墨利加之西方。

○州內眾島散布洋內，南北相距約二萬里，東西相去約四萬里，地面總計方約一千五百萬里。

質論

○州內島嶼山嶺岡陵不一，其大者曰荷非爾、新加、加那、皆在蘇門答臘、西米羅、在瓜哇、瓦拉昂、在澳大利、吡波、在萬地曼蘭、挨哥蒙、挨日哥、皆在新西蘭、多比利、奴在公會島、馬其薩、在馬其薩島、卯那羅、卯那幾、阿、皆在三維斯島、其餘各山難以悉述，至於火山紛繁不一，或吐或熄，共有一百零八，後釋其島再為詳明。

## 地理全志

大洋羣島全志

二百三十一

下

○州內平原無幾，荒野沙漠，惟澳內為廣闊，餘則次之。

○州內之隅曰加瑪利尼，在呂宋、墨古、盧厄、烏英、各在巴不亞、義拉那、在民答撓、波尼、多羅多、迷尼、皆在西里伯、約克、在澳大利。

○州內之角甚多，巨的亞曼的、在蘇之北，曰瓜哇、黑德、索尼、哥勞、皆在瓜哇、婆羅之西，曰大、多、東、曰加蒙、安、曰羅德尼、在巴不亞、東南、澳之東北，曰約克、西、曰西北角、東、曰維孫、西、曰留音、達、斯曼角、在萬地南、馬利亞、在亞西蘭北。

○州內島嶼其大者，西方為首，曰澳大利、萬地曼蘭、新西蘭、巴不亞、西里伯、婆羅、民答撓、把拉、灣、呂宋、蘇門答臘、瓜哇、佛羅理斯、地墨爾、東、曰公會島、馬其薩、夜島、三維支、其餘各島別序於後。

○州內之海中國南洋為首，其次者，曰明多羅、在巴拉灣、民答撓之間，西里伯、在西之北，瓜哇、在瓜之北，萬地、在摩鹿加之南，佛羅理斯、在佛之北，澳之東北，曰珊瑚海、北、曰亞拉夫拉。

○州內之灣，曰加奔達里為最，曰堪比、日、皆在澳北方，斯奔塞、三維森、安剛的、澳大利、併的、皆在澳南方，其未額、在巴不亞、波尼、多羅、多、米尼、皆在西里伯、壹拉撓、在民答撓。

○州內之峽甚多，曰巴拉巴、在婆羅、巴拉灣之間，曰明多羅、在呂明之間，曰麻喇甲、在蘇門答臘之間，曰那加、在蘇那之間，曰加斯巴、在那比之間，曰孫達、在蘇瓜之間，曰巴里、在瓜巴之間，曰龍。



博在巴龍之間曰阿拉斯在龍博松巴瓦之間曰薩比在松佛之間曰地墨爾在地翁白之間  
曰馬加薩在西婆之間曰摩鹿加在西摩之間曰當別爾在巴不亞摩鹿加之間曰到勒斯在  
巴漢之間曰巴斯在漢萬之間曰古各在新西蘭南北之間

州內江河小於別州大者曰墨來他薩拉支林墨論比斯萬皆在澳大利達馬耳德溫奔日  
馬星婆羅扇的牙那三巴斯巴西皆在婆羅加魯丹慕西西牙各新給皆在蘇島紫羅給的利  
皆在瓜哇珍拉納波里在西里伯巴稜齊在民答撓

州內之湖曰基內巴盧他擄馬來皆在婆羅勞都撓新加拉皆在蘇島拉古那在呂宋道北  
在新西蘭又有鹹湖在澳大利

州內地氣殊異溫和之時居多又有酷熱海風能解內有數島甚惡觸人難堪

州內寶藏甚夥難以殫述金產於澳富於天下婆蘇西呂明地次之鑽石產於婆銅產於  
澳蘇呂地西鐵產於比蘇西婆錫產於比西鉛產於澳呂煤產於婆澳蘇鹽產於瓜西巴里等  
島

州內草木之生大有不同當赤道熱之地得潤澤之氣繁盛異常值氣候和煦之處草  
木花卉向榮競茂澳大利之閒皆為沙漠荒野惟生粗草遍地

州內生物紛繁散布不一如亞西亞南洋羣島有虎象犀鹿獾猩猩猴蠟松鼠飛鼠霧鳥

### 地理全志

大洋羣島全志

一百三十一

下

雀皇鱷魚巨蛇毒蟲有異於別州者如澳之希形鳥袋鼠東方小島昔則僅有犬豕迨後旅人  
挈牲畜種類至其地近亦充斥

#### 政論

州內戶口約計有二千五百萬

州內教門不一土民或尊回教或奉釋教或拜諸神歐羅巴旅於島者則尊耶穌天主教  
又有島民易其舊俗而循耶穌正道也

州內朝綱其徽號不同或稱為王或稱酋長或歷代相傳或庶民推立亦有屬歐羅巴國  
者皆設大臣駐劄統轄

州內技藝優絀不同多愚蠢之民無所事事不知操作其馬來西人稍為辛勤農漁船船  
開礦西瓜織紡俱佳作造亦美其他希的當加人工製略精凡路鑄金銀琢磨玉石切磁牙角  
雕刻竹木亦屬精工其最美者唯婆羅瓜哇及巴里之人至於歐旅遷居諸島土農工商大於  
澳呂瓜者其人技藝極精貿易皆萃無異本國

州內文學風俗不一諸島土民生番漁獵為業鄙陋裸體或刺或畫文身為飾粗俗慣劫  
常務戰鬥異邦之人旅其地者殺而食之尚有數島民循耶穌正道漸近禮義建立會堂而學  
文字至於澳土人踪跡甚稀為愚魯之最惟英人旅居者為最文學風俗大同本國邇來驟盛



矣荷蘭之瓜哇、西班牙之呂宋亦附於西邦次之。

州內島嶼分爲三域，西曰馬來西亞，又名印度洋羣島，南曰澳大利亞羣島，東曰不里尼西亞羣島，以上三域島嶼紛繁，今將一一詳載於左。

### 馬來西亞羣島志

馬來西亞在印度南洋，其島環列，星羅碁布，大小不一，地近赤道，氣候炎熱，火山紛繁，時吐烟焰，地震尤烈，時有傾覆之虞，田土肥沃，物產豐饒，草木暢茂，禽獸蕃衍。

至於朝綱，或自有酋長統理，或歐羅巴諸國兼攝。漢時始通中國，唐代番舶集於廣東，明初來者益衆，中葉歐羅巴諸國東來，據各島口岸，建立埔頭，流通百貨，於是諸島之物產充溢中國，而閩廣人民造舟航海趨之若鶩。

其島分爲五等：一曰非里比納，一曰西里伯蘇祿、婆羅洲等，一曰萬他摩鹿加等，一曰瓜哇馬都拉、巴里龍博、松巴瓦薩。

### 地理全志

馬來西亞羣島志  
非里比納羣島志

一百三十二

下

爾溫佛羅理斯、地墨爾、一曰蘇門答臘、邦加、呢古巴、安達曼等，其餘小島不可勝數。

### 非里比納羣島志

非里比納羣島在中國東南，緯線自赤道北五度起，至二十度止，經線自中華北京偏東四度起，至十一度止。總計之方五十萬里，戶口六百萬。呂宋地居其大半，按呂宋地勢岡陵巍峨，火山衆多，地震有時猛烈，氣候炎熱，飄風暴雨，以時交作，土壤高腴，穀菓最豐，樹林稠密，木多嘉品，河灣甚多。

居民種類不一，土人外有中華人、馬來人、西班牙人，山內土人風俗狡獪，黑面鬚毛，樹皮爲服，以蔡葉代屋，奉釋教，亦有尊回教、天主教者。

至於朝綱，或設酋長管理，或屬於西班牙兼攝，按舊本馬來土番二部，明時西班牙使臣駕艦



東來行抵呂宋見其土廣壤沃潛謀奪之萬歷年以借地陳貨為名遂築城立營猝以炮攻擊殺番王據其國鎮以大員徒國人質之

其屬西班牙者島分二部一曰非里比一曰敦多首都名馬尼喇蓋都城也其地富庶五方輻輳百貨流通埔頭之盛甲於此洋技藝大同本國市俗晨鳴鐘為日方許開市午鳴鐘為夜闔市寂閉不敢往來昏鳴鐘再啟市燈燭照耀無異白晝夜分鳴鐘又閉市始為夜晝夜各以三時為日三時為夜一曰加維德不拉干拉古納巴當阿達亞巴邦邦阿桑巴勒邦加西囊義羅各斯南北二省加加言新厄西沙加馬林南北二省阿爾白巴丹南有比薩多島分曰民多羅曰把內三省曰尼鄂曰西武其內小島有七曰來地曰撒馬曰加拉米

地理全志

非里比納羣島志

下

安曰巴大曰民答撓分為三土以西管轄曰桑波安牙迷薩米加拉加餘則以酋長屬之迤北五島總名曰把西皆土番族類土產金鐵鉛水銀硃砂麻烟木香黃蠟燕窩海菜

西里伯斯島在婆羅洲東緯線自赤道北二度起至赤道南五度止經線自中華北京偏東三度起至九度止總計之方二十五萬里戶口百餘萬地形支分如人臂股港汊奧曲土脈最腴五穀豐登樹林稠密中多美材禽獸蕃衍氣候炎酷海風能解

土番沿於舊俗剛狠好鬪精擊技惰農事番易散布各島人咸重之獲利則歸能孝養其親崇奉回教

至於朝綱或以荷蘭管束或以土酋長屬之按舊為噶羅巴屬國有酋居山內荷蘭近立埔頭



建砲臺擇要戍守，曾與土人不受約束盟爲兄弟而已。

島分數部，其大者曰波呢、曰馬加撒、曰瓦入、曰盧乎、曰索兵、曰馬羅、曰曼達爾、曰昔德靈、曰都拉德、曰德羅、曰美拿多、曰南土、曰鹿特提土，內有城曰弗拉的俺，爲荷蘭方伯駐劄，土產金、鐵、龜。

蘇祿羣島，在呂宋西南，緯線自赤道北五度起，至十二度二十分止，經線在中華北京午線，至偏東六度止，形勢叢小，戶口甚繁，田土肥饒，物產富庶。

居民多悍習爲海盜，崇奉回教，廈門商舶時由呂宋，赴往互市。至於朝綱，設有君位，又分部立長。明時蘇祿王使子來中國，貢方物，上給以印，誥封爲王。迨西班牙據呂宋時，欲併蘇祿爲屬國，蘇祿不從，西人攻之，反敗焉。

### 地理全志

非里比納羣島志

一百三十四

下

島分爲三中，曰蘇祿，長一百三十里，廣三十餘里，西曰達維，達維東曰巴息蘭，首郡名北彎，乃都城也，其外有把拉灣島，長九百里，闊一百里，北方爲西班牙屬，又有數島，未詳其悉，土產珠玕、玳瑁、木香、荳蔻、籐條、燕窩、鸚鵡，無對鳥。

婆羅洲島，在蘇祿西，緯線自赤道北七度起，至赤道南四度止，經線自中華北京偏東三度起，至偏西七度止，長二千七百里，闊二千五百里，總計之方約有一百萬里，戶口二百萬，其地火山橫列於中，火峯時迸流漿，地常震動，濱海之地，低淤居多，海則洪濤激宕，礁石纍纍，舟楫不能近岸，氣候酷烈，海風可解，雨旱及時，田土膏腴，物產豐盈，樹木茂盛，禽獸充



斤湖河甚多海道通利

民多土番時為盜賊揚帆海上生意甚微俗崇回教山中別有僚人性凶頑喜殺然不敢出山

肆樓  
至於朝綱設有王位又分節長按島於古無者多為噶羅巴屬宋時通中國明洪武年遣使入貢永樂三年封為王洪熙後貢使漸疎乾隆時粵人吳元盛殺番酋國人奉之為王元盛死子幼姐嗣位至今猶存荷蘭人初到此洲入內港欲據之土番畏火炮避深山以毒草漬水上流荷蘭受毒去後卒於海濱在南方立埠頭四其諸部皆聽命焉近來粵人入山開礦比聚日多生齒益繁擇長者為公司理事謂之客長輒一二年一易丁口稅銀輸於荷蘭船稅亦為荷蘭所收番酋聽荷蘭給發不敢私征廣福二省每歲有船來貿易獲利甚厚近有北方婆羅乃及蘇祿等王以其地土交於大英公司彼即闢地使人管轄又請華民至此開土貿易日漸振興大英庇其公司而公司以每年所定之銀納於洲王

通島分而為四一屬荷蘭兼攝全土三分之一有餘乃分東西內地其東省者曰哥麻厄曰邦不安曰忙達瓦曰大達亞哥曰小達亞哥曰邦日爾曰達那勞其西省者曰三巴斯

地理全志

非里比納羣島志  
蘇門答臘島志

曰蒙巴瓦曰崩的亞那曰達蘭曰桑古曰星邦曰馬州曰圖達瓦安此外內地尚有數名曰達打斯曰馬爾達不拉曰加郎音當曰都古加囊曰都古濟利曰都遜一曰薩拉瓦屬大英人為王一曰臘婆恩海島屬大英者有大官駐劄東北一帶地方本屬蘇祿及婆羅土王乃今讓於大英婆羅州公司名曰沙罷共方八萬里其大海口曰可達又屬土王名婆羅乃都城同名又有曰巴昔爾曰哥的曰蘇祿曰比亞如土產金沙鑽石煤木料藥材惟島中外人罕到迄今尚未詳悉

蘇門答臘島志

蘇門答臘島在馬來西南緯線自赤道北五度起至赤道南



五度止經線自中華北京偏西八度起至二十一度止長三千五百里至闊九百里總計之方六十萬里與隣海島共五百萬戶口其地山嶺重疊絡繹南北迤東低窪海潮浸漲林莽穢雜道路難通野禽凶獸毒蟲惡豸皆充斥焉迤西平坦有大河滌洄如帶火山十六或吐或息地震頻仍土田膏腴穀菓紛繁氣候甚熱惟風釋之

居民部落不一風俗蠻野為盜食人外人莫敢近之通貿易殖貨財技藝精良奉釋回教至於胡綱或設王位或立酋長又為荷蘭隸屬按明時大英荷蘭分立埔頭後大英以此埔頭麻喇甲埔頭今其島或屬於荷蘭或屬於本部恒有相爭而漸展荷蘭屬地

通島分諸部西北曰音拉其列曰西亞哥曰羊皮曰巴達斯向知禮儀文字猶有夷俗者適中之地有數酋分攝其屬於

### 地理全志

蘇門答臘島志  
瓜哇島志

荷蘭者一曰亞珍市塵居首自光緒初年本部與荷蘭相爭於此惟荷蘭漸勝而未全和一曰巴倫邦一曰蘭邦一曰巴當一曰茫古魯一曰愛邦基斯東方島嶼曰邦甲內有錫礦甚富荷蘭設官權稅比利斯鐵礦甚多盧巴邦入靈安兵當來荷西曰呢亞斯巴哩英加諾那搔細比盧內有火山晝夜吐燄北曰呢哥巴及安大滿海島乃屬大英土產五金象牙白蠟沙米籐胡椒水片安息硫磺藥材

### 瓜哇島志

瓜哇在蘇之東南緯線自赤道南六度起至八度止經線自中華北京偏西四度起至十五度止長二千一百里闊三百



五十里總計之方十六萬里戶口一千八百萬其地濱海低  
淤中間岡陵重疊火山四十五或已熄或烟燄塵沙蔽天地  
常震烈諸嶼羅列門戶甚壯中有山谷之氣甚毒人獸觸之  
立斃骨填其處西有一線海峽爲西洋各船往來必由之路  
湖河不多氣候濱海炎熱人多疫癘腹地溫和人便其居花  
木冬夏維新春雨秋旱歲止一收土壤肥沃穀果極賤叢林  
稠密猛獸甚繁

居民性懦而惰技藝平庸太古之遺風猶有存者足徵先民矩矱今人弗能及也然西洋上人  
居此猶見技藝精巧貿易繁盛土民奉釋回二教

至於朝綱通國屬於荷蘭者四之三設總督駐劄其四之一以會長回王分攝按島本番部自  
古爲南洋名國唐宋時通中國貢方物明時荷蘭兵船避風見其土地雄闊可建城池乃卑辭  
厚幣請於番王借海濱片土修船遂乘機襲破萬丹取之王不敢爭海濱一帶遂歸荷蘭統轄

### 地理全志

瓜哇島志

一百三十七

下

由是爲荷蘭所制荷設總督鎮守建城邑立市廛街衢方廣百物充牣閩廣之鳥船大小西洋  
之夾板船歲以千百計爲南洋第一都會閩廣之人流寓者以數萬計荷蘭擇其賢能者爲官  
長專理華人詞訟焉

通國分二十二省首郡曰巴達維亞常稱噶羅巴荷蘭總督  
駐劄爲大埔頭其通商之地曰理汶曰北膠浪曰竭力石曰  
四里猫外南旺萬丹三寶瓏會長居於蘇拉加大在島之內  
回王之都城曰若若加大在南海濱其嶼外有王嶼夾板嶼  
鼎馬嶼白嶼草嶼等名土產米穀白糖加非燕窩青黛胡椒  
其餘各島或廣數十里或廣數百里曰馬都拉巴里龍博松  
巴瓦內有火山吐焰時熾時熄烟塵蔽天人獸患之馬牙來  
或有酋長統攝或歸荷蘭轄治佛羅理斯地墨爾中有葡萄



牙埔頭以上七島皆與瓜哇平列，纍纍相望。南有薩大島，酋長領之。其島嶼氣候不齊，風景清和，戶口稠密，田土膏腴。

居民野番黑色，毛髮蠟拳，深目高準，男女皆穿耳而大其孔，填以我，性情凶狠，半皆盜賊。土產燕窩、肉桂、檀香、蘇木、椰子油。

其西北摩鹿加數島，有西蘭武羅，其羅羅爲首。又有安波那方伯居於此，德拿的均爲荷蘭方伯所轄。此數處火山紛繁，地震時作，每多不虞。氣候溫濕，田土互異，物產各殊，獲利甚微。產丁香、荳蔻，所售之物不足補防守之費也。其東南有板大九島，地震猛烈，火山吐燄，戶口甚稀，地形狹隘，最大者又名板大，內有那燒城，有荷蘭方伯駐此，荳蔻甚蕃。

### 澳大利亞羣島志

地理全志

澳大利亞羣島志

一百三十八

下

澳大利亞島在亞西亞東南，緯線自赤道南十度起，至三十九度止，經線自中華北京偏西三度起，至三十八度止，長九千里，闊七千里，四周二萬六千里，地面總計之方一千一百萬里，戶口二百七十五萬，日增甚多，其勢東方岡陵錯雜，陸連廣野，沙漠荒郊，粗草遍土，其間游牧良便，亦可播種，餘則沿海如一，至於腹內，半多未悉之區，惟見一片茫茫，低於沙壤而已。海口甚多，河泊絕少，最大者南曰墨來河，支派橫流。曰他隣，曰拉支蘭，曰墨輪比，北曰羅伯，法林德，西曰斯萬，墨支孫，克累加斯剛，草木稀疏，禽獸絕跡，異於他國。牲畜近來充斥，氣候不一，北中之地，夏時燥熱，東南平和，人便厥居。南



濱或時有炎風，多由內起，紅沙飛揚，其地或歷十年，或歷二十年之中，每遇亢旱，後雨甚多，復漸稀少，至再亢旱，雨多如前，氣候猶爲和平，居民多壽，間有荒郊沙磧，全土較歐羅巴則四分之三。

土人寥落，最爲愚魯，面黑首蓬，體裸，食僅樹根山菓，巢木而居，古木窮荒，百物未備，日用之需，來自別土，近自歐羅巴，寓者日多，開墾土地，種麥，麵草亦肥茂，牧羊，孳乳甚速，毛毳細軟，可織呢絨，貿易繁盛，技藝精良。

至於朝綱，通島各地，屬於大英兼攝，有總督統轄，各土有紳房，治理政事，其三之一，以英總督選之，三之二，以民選之，按島舊不通別土，明時西班牙人尋得之，亦未嘗經營，後荷蘭人建設埔頭，名曰澳大利，又名曰新荷蘭，旋爲法蘭西奪取，棄之，最後爲大英所得，前徙罪人於此，今已無之，其始堅志墾闢，貧民無業者，願往卽載之來，他國願受廩者，亦聽之，遂成都會。

通島分爲五部，東南一曰新南維里斯，會城名悉德尼，總督

### 地理全志

澳大利亞羣島志

一百三十九

下

駐劄，管理通島，衙署、營壘、醫院、博物院、學塾、花園、靡弗壯麗，五方輻輳，貿易殊盛，帆檣如林，停泊甚穩，海口曰波查格森，其通商之地，曰巴拉馬大，溫德索里禾，不牛加斯爾，多產煤，巴黑斯的多產金，其南一曰維多利亞，會城曰麥普尼，附近一區，遍地產金，向有諸人遷徙於此，掘取，於是此島爲富饒之土矣，海口曰其浪，波德蘭，一曰南澳大利亞，其銅鉛之鑛甚富，會城名亞的來，海口曰波亞的來，波林各尼，一曰圭尼，斯蘭，會城名比利斯本，意比斯維枝等，一曰西澳大利亞，會城名比爾惕，在斯萬河海口，通商之地，曰非里曼德，亞巴尼，土產海參、袋鼠、金、鐵、銅、錫、鉛、煤、毛、牲畜。



萬地曼蘭島，又名達斯馬尼，在澳大利亞東南，長七百里，闊五百里，總計之方八萬里，戶口十一萬六千，俱徙自外邦，風雨以時，樹木葱鬱，花卉芬芳，河之支流甚多，其大者曰達馬德溫，其地勢岡嶺參差，間有平原，土壤膏腴，穀菓蔬菜攸宜，英人跨而有之，開墾勤敏，農牧之外，兼捕鯨魚，海濱港汊甚多，貿易最盛，其土人專務殺掠，英軍強徙他處，島之會城曰合巴登，屋宇壯麗，商船輻輳，又有城曰浪西登，其外有島曰馬利亞馬加里達斯曼隅，在悉德尼東北，有諾佛前為流犯之所，自道光二十年時俱無之，土產畜穀，牛西蘭島在萬地東南，長二千七百里，闊或八百里，或二十

地理全志

澳大利亞羣島志

里，周回約計三十五萬里，戶口土人三萬，歐羅巴人四十萬，日增其數，其地山峯高崇，冰雪凝積，消融之時，分流灌溉，火山凡五，或吐或熄，地時震動，氣候溫和，地位時候四季，皆與大英相反，又有北曉變為南曉，土脈極滋，穀菓咸利，草木繁殖，猛獸毒蟲不見，牲畜皆由他國，

土民本野，面色黧黑，近有耶穌教師至此勸導，使民易舊俗，進理義，故態漸減，捕鯨之船時至其處。

至於朝綱屬於大英，有總督駐劄，又有總房管理政事。

地分南北二島，北有四省，曰奧克蘭，挖另登為首，大拉那幾，蒿克陪，共有三十二部，南島有五省，曰納森馬耳百路干德，百里，痾大哥，襪斯蘭，共有三十部，又南更有一島曰斯丟亞



德土產金、煤、麻、木料等。

巴布亞，又名牛斤，以亞島在澳大利亞之北，長四千里，闊狹未詳，總計之方約九十餘萬里，外人罕至，居民黑面拳毛，剝皮以飾之，風俗凶頑，每從林中躍出，見人則攫而裂之，爭啖其肉，土產珍禽香料。

近大英教師准之欲化衆人而傳耶穌聖教於中始有多端危險，民俗兇猛，今或有望，教師便可安居，學其土音，設立義塾，講道於民，想後必漸能振興而歸於教化下也。或曰澳大利之民欲以此地屬其版圖，但尚未定耳。

其外有亞密拉的新阿諾威、新比勒達尼、新耳蘭、撒羅蒙、新希伯利的、盧義塞達、新加利多尼。今法國據之諸島環列南洋，皆不絡繹，山勢峻峭，叢林稠密，外人罕到，故莫能周悉，海

### 地理全志

澳大利亞羣島志  
太平洋羣島志

一百四十一

下

濱亦不甚詳，民黑凶頑，漁獵劫掠，各酋管轄，不相統屬，所拜偶像，形時奇怪，其島之中，或有耶穌教師至此，殷勤傳道，領番民悔改，而除其惡俗，土產椰、蕉、沙穀、米等。

### 太平洋羣島志

太平洋羣島，在澳大利亞之東，亞墨利加之西，緯線自赤道北三十五度起，至南二十四度止，經線自中華北京偏東二十七度起，至一百二十四度止，其島大小不同，或山嶺峻峭，火山吐燄，或岡陵平坦，或高於海面，僅有數尺，皆以珊瑚樹環圍，船至輒擱，氣候熇熱，風至稍解，水土清淑，波浪恬靜，土人赤身黑面，性極頑梗。



島嶼羅列碁布，不能詳悉其名，均分爲赤道南北。其南者曰公會羣島，在南平洋之間，共有十座大者曰他希的，周四百六十里，山清川秀，風景宜人。

按乾隆時，英士至之，導以耶穌聖教，民篤信之，建學館、會堂，享昇平焉。近有法蘭西兵船入之，強服土人，據其全島，設總督駐劄管轄。天主教而使土民從其矩，商船時泊其地，或採水米，或爲貿易，居民形端貌正，稍有心計，頗通藝術。

其東南海面，珊瑚樹見其形勢，遂稱其島曰低島，曰險島。其東北一曰馬其薩，共有十三座，山高土潤，新爲法蘭西開闢之地。一曰非支，今大英聽民而轄其地。一曰當加，又名友島。一曰那未加德，一曰古克，一曰奧德拉等島，皆布列於澳大利亞之東，諸酋分攝，不相統屬。

### 地理全志

太平洋羣島志

一百四十二

下

當赤道之北者，曰波寧，在日本之東南，共有五十島，土人絕跡，惟日本人居之。其南曰拉的羅尼，又名馬利亞納，共有二十島，其大者名瓜囊，周二百七十里，內有亞古那爲首城，其島皆西班牙轄之，民昔稠密，被西殘虐，今遂稀疏矣。其東南曰加羅黎那，環列八十餘里，共有五十島，西曰比留，內有二十八島，東曰其八的，拉大克，拉利克，馬沙爾羣島，皆爲低處，居民繡畫其身，諸酋分攝，不相統屬。再東曰三維支，在中國之東，一萬六千餘里，今爲東洋羣島中之最要者，內有八島，其大者曰哈維，地面總計一萬三千方里，土人五萬，日漸蝕食，餘有雜人一萬，亦甚欠缺，其地火山重疊，其一吐燄不息。



上有廣口，間有深穴，多為熱湖，技藝日精，貿易頗盛。

至於朝綱，設有王位，又有紳官，管理政事，居民多循耶穌教，易其舊俗，進於禮義，蒸蒸日上矣。其都城曰合諾魯路，建設義塾會堂，屋宇平列，街坊廣直，土產香品最富，多運於中國，其外島嶼甚多，周圍散布，故稱曰散島。

### 南洋孤島志

南洋孤島，點點散布，在印度洋之南，有鴿唇蘭，長三百三十里，闊二百里，氣候寒冷，其地產煤曰三保羅，曰安德，但曰馬利安，曰哥羅日，在大西洋之南，有德利斯，但根哈，曰哥發，曰三維支，曰三惹日等。

### 地理全志

南洋孤島志  
南黑道羣島志

下

### 南黑道羣島志

南黑道羣島，察地理之士，推為一大州之分地，其島皆環列南黑線內外，氣候冰列，永不消化，戶口走獸草木無跡，惟鳥海狗鯨紛繁，其地非扼要之所，曰南舌的蘭，在合尼角之東，南環列，又有南病克尼，哥勒旱土，魯義非利土，亞德來等島，曰安德比，曰維克斯土，為米船主探之，在澳大利亞之南，曰維多利亞土，邇來英船主探之，為地球最南之所，其地崗嶺尖峯，火山吐燄不熄，曰德辣，以利普斯，海濱崖立，冰山峻峭，人不能至，實為可虞。

### 地理全志終

