


新課程標準適用

復興社會教科書

初小第八冊

編著者 馬精武 王志成
校訂者 王雲五 傅緯平



商務印書館發行

初小學校社會教科書

編輯大意

- (一)本書遵照教育部正式頒布的小學課程標準編纂。全書八冊，供初級小學四學年之用。
- (二)本書取材，力求適合兒童生活和社會環境。
- (三)本書編制，注重觀察、調查、討論、實驗……等工作，以期養成兒童自動研究的習慣。
- (四)本書關於時令教材，都支配在相當地位，使教者可以利用時機，引起兒童研究的興趣。
- (五)本書插圖豐富，描繪正確，可以輔助兒童之觀察和研究。
- (六)本書另編教學法一套，詳載各課教學方法，故事教材，及參考資料，以供教師應用。

第八冊目錄

一	地球的形狀是怎樣的	十一	我國的航路
二	大洋和太洲	十二	我國的鐵路
三	地球上的人類	十三	我國的航空事業
四	世界上的強國	十四	東西洋的交通
五	人民和國家	十五	西人東來的影響
六	政府	十六	華僑
七	地方自治	十七	帝國主義和殖民地
八	我國的首都	十八	世界大戰
九	北平和天津	十九	大戰後的世界
十	廣州	二十	怎樣研究時事

M61
8624
'00

一 地球的形狀是怎樣的

△是一個扁圓的

球形。

我們所住的大地，從前的人，都以爲正方扁平，四面被大海環着的。後來才知道大地是一個球形，所以我們就叫他做地球。

地球是一個扁圓的球形，現在且說幾個證據出來：第一，我們如果坐了飛機，向

社會教科書 第八冊



球半西



球半東




3 2285 4395 9

東飛行，或是隨便向那一方飛行，只要始終不變方向，仍舊能夠回到原地，這是很顯明的一個證據。第二，我們如果站在海岸上，遠望航來的船，往往先見船桅，後見船身，這又是很顯明的一個證據。

看：地球儀。

想：地球是圓形的證據，除了這兩種以外，還有甚麼？

二 大洋和大洲



我們的地球上，水比陸多；水最多的地方，叫做大洋，陸最多的地方，叫做大洲。

現在世界上共分五大洋和五大洲。五大洋就是北冰洋、南冰洋、印度洋、大西洋、太平洋。北冰洋和南冰洋在北極和南極附近，地方最寒，長年冰凍。印度洋在亞非澳三洲之間，氣候和暖；大西洋在歐非美三洲之間，風浪險惡；太平洋在亞美兩洲之間，風浪較少，洋面最闊。

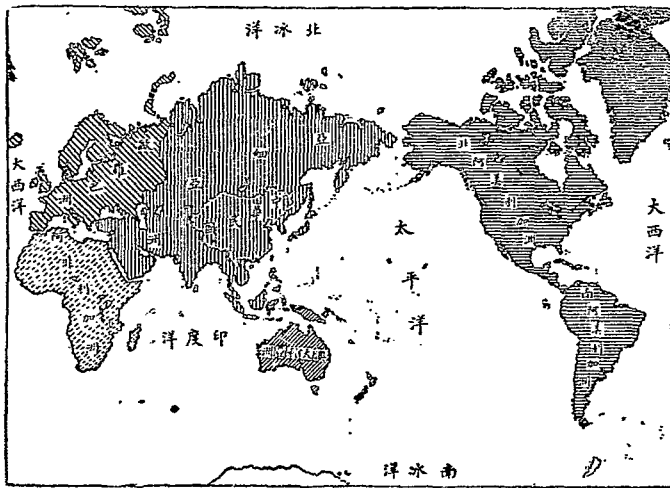
▲大洋是：北冰洋、南冰洋、印度洋、大西洋、太平洋。

▲大洲是：亞細亞洲、歐羅巴洲、阿非利加洲、阿美利加洲、澳大利亞洲。

五大洲就是亞細亞、歐羅巴、阿非利加、阿美利加和澳大利亞。

現在世界上最佔勢力的，是歐美二洲，非洲和澳洲，差不多已經完全變成白種人的殖民地；只有亞洲，還在奮鬥着；可是太平洋的風雲，卻一天緊張一天了。

想：太平洋的風雲，爲甚麼





紅種人



黃種人



黑種人



白種人

一天緊張一天?
看：世界地圖。

三 地球上的人類

△約有二十萬萬。

△分做黃、白、黑、紅四種。

△白種人的勢力比較最大。

全世界人類約有二十萬萬。這二十萬萬人，因為受氣候和生活等的影響，便發生不同的種族。就大體說，可分

做黃、白、黑、紅四種。黃種又稱蒙古人種，多數住在亞洲；白種又稱高加索人種，多數住在歐、美兩洲；黑種又稱澳洲人種，和非洲人種，多數住在非、澳兩洲；紅種又稱美洲人種，多數住在美洲。人口要算白種最多，紅種最少。

現在地球上白種人的勢力，比較最大，他們常常壓迫弱小的民族。

研究：(1)地球上怎樣會有顏色不同的人種？

(2)英、美兩國的人，是那一種人種？

(3)日本人是那一種人種？

(4)爲甚麼黑種人和紅種人都是被壓迫的民族？

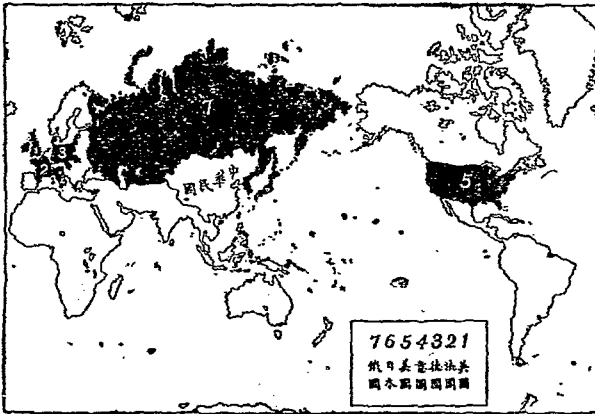
凡是一個國家，不但
 是要有愛國的人民，和廣
 大的土地，而且須有很強
 的兵力，和很富的財力，才
 可稱做強國。世界上的強
 國，就現在說，歐洲最多，像
 英、法、德、意、俄等都是。美洲

四 世界上的強國

(5) 白種人的勢力為甚麼最大?

▲英、法、德、意、美、日、俄、

▲大多數在歐洲。



只有美國，亞洲只有日本。

英國出產煤鐵很多，工商業發達最早；法國工業也很發達；德國擅長科學，製造精良；意國本是羅馬舊地，國勢也很興盛。

美國是新興的國家，物產豐富，工商各業進步很快，近來已成爲世界頂富的國家。

日本從前也曾受過列強的侵略，最近五十年來，提倡愛國精神，普及國民教育，振興工商業，整理海陸軍，現在也變爲世界的強國了。

蘇俄是一個實行社會主義的國家，現在從事新的建設，全國上下，一致努力，所以成績很好。

想：我國在世界上的地位怎樣？

研究：怎樣可以使得我國也成一個強國？

做：畫簡略的世界地圖，用顏色表明各強國的所在。

五 人民和國家

△人民有幫助國家的義務；

△國家有保護人民的責任。

國家的要素有三，一土地，二人民，三主權。人民是國家的主體，國家如果沒有人民，便不能成爲國家；人民如果脫離國家，也不容易生存。所以人民和國家的關係，很是密切。

人民有盡力幫助國家的義務，國家也有保護

人民的責任。人民對於國家的義務，在平時是納稅，幫助國家辦理各種事業；在戰爭的時候，應該幫助國家，協力禦侮。

國家對於人民，在平時，應該振興實業，使人民樂業安居；普及教育，使人民都能識字明理。一旦遇有戰事，國家應該盡力保衛疆土，使人民免於危險，這都是人民應享的權利。

現在我國國難方亟，人民和國家，都應該通力合作，安內攘外，這樣才能成爲一個強盛的國家呢。

想：人民和國家有甚麼關係？

研究：救國的方法。

六 政府

△分中央地方兩種。

△地方政府分省市縣各級。

政府是辦理事務的機關，大概分做兩種：一叫中央政府，一叫地方政府。

中央政府是全國的最高行政機關，有統治全國的權力。地方政府是各地方的行政機關，協助中央政府，處理各地方一切事務。

我國中央政府就是國民政府，由五院組織而

成，院以下設各部會，制度很完備。地方政府有省政府，有市政府。省以下有縣政府，也有市政府。省的地位立在中央和縣的中間。市大都設在人口繁多，或有特別需要的地方；地位和省相等的，屬於國民政府行政院管轄；地位和縣相等的，屬於省政府管轄。

想： 地方政府和中央政府的關係怎樣？

研究： 我國中央政府和地方政府的組織法。

七 地方自治

△實行地方自治，

△培植憲政基礎。

孫中山先生曾經規定建國的時期有三個：（一）

軍政時期，(二)訓政時期，(三)憲政時期。現在軍政時期已經過去；訓政時期正在進行；憲政時期快要到來了。

在憲政沒有實行以前，我們國民應該先實行地方自治，培植憲政的基礎。

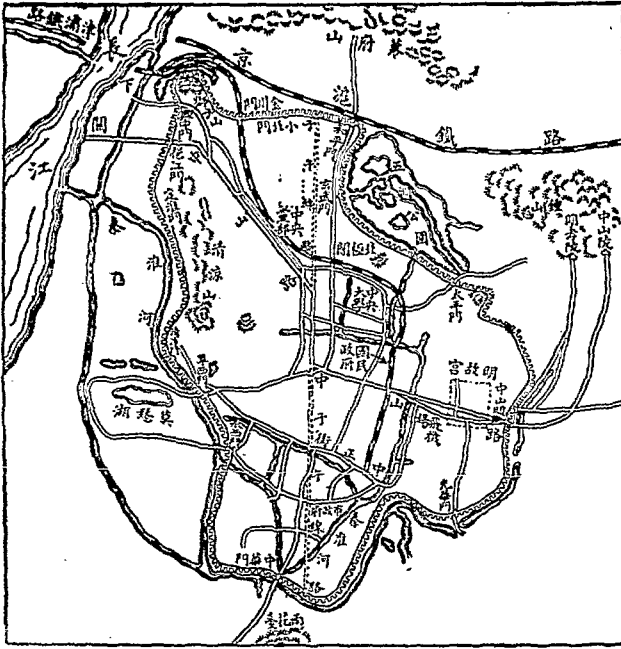
地方自治，是地方上的人氏，自己治理地方上的事務，以養成一種自治能力。現在我國各地方應與應革的事務很多，如保衛、水利、造林、修路等事，都亟待辦理。我們應該詳細調查，研究進行的方法。

想：地方自治有甚麼重要？

做：調查本地的地方自治現狀。

八 我國的首都

社會教科書 第八册



▲地點在南京。

▲有高山、平原。

▲形勢雄壯，交通便利。


府所在的地方。我國
 從前的首都設在北
 平，民國十六年國民
 革命軍北伐成功，就
 遵照中山先生的計
 劃，把國民政府設在

南京，定南京爲首都。

南京有高山，有平原，形勢雄壯。有長江的航路，有滬津浦鐵路，又通過滬漢航空綫，所以水陸空交通，都很便利。城東有鍾山，是中山先生陵墓的所在。城裏街道廣闊，人口繁多。近幾年來，市政方面更注意建設，各種規模，遠非從前可比了。

想：我國首都爲甚麼要設在南京？

做：畫南京市的略圖。



九 北平和天津

△北平是我國的舊都。

△天津是北方商業的中心。

北平是我國的舊都，現在設有市政府辦理市政。全市分爲內外二城：內城在北，外城在南，好像一個「凸」字。內城裏面有官署學校；清代的故宮，也在那裏，建築宏麗，現在開放，任人參觀。東交民巷，劃作各國使館界，界內不許我國人民居住，並築砲台防守，真是我國的奇恥大辱。外城商業繁盛，交通便利，有北寧、平漢、平綏等鐵路。

天津在北平的東南，地濱沽河，是北平的門戶；又是北方的商業中心。有北寧鐵路，通北平遼寧；津浦鐵路通浦口；又有輪船往來上海大連等處。

想：

(1) 北平有甚麼古跡？

(2) 天津為甚麼是北方商業的中心？

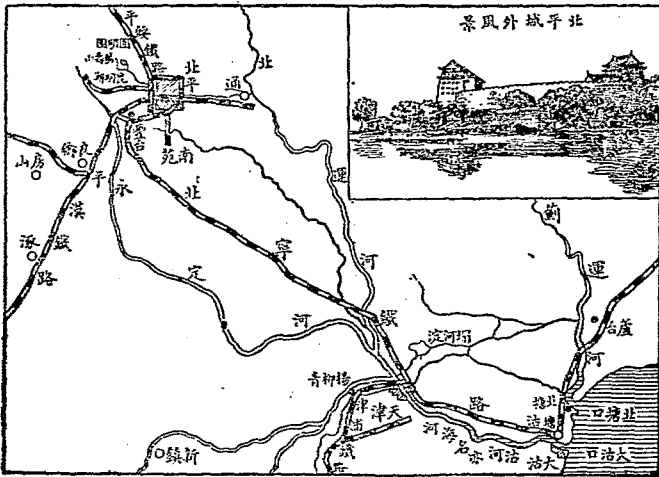
看：

天津的風景畫片。

研究：

(1) 北平和南京的比較。

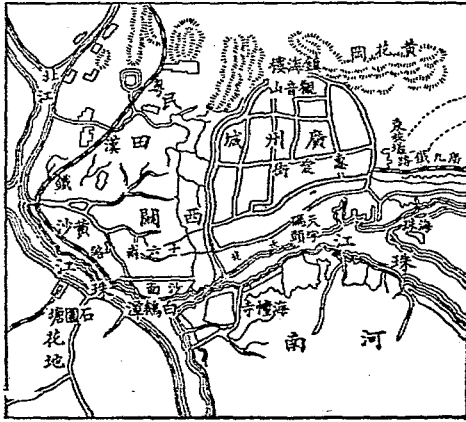
(2) 天津和上海的比較。



十 廣州

△是我國南方最大的都市。

廣州在粵江下游，是我國南方最大的一個都市。這地方濱江通海，航路四達，九粵漢等鐵路，都從此出發。廣州商業最繁盛的區域，在西關長堤和隔江的河南。西關長堤之間，有沙面，是江裏靠岸的一個小洲，英法兩國，各佔一半做租界。廣州和西洋通商最早，人民很善



經商，足跡遍於各地。

廣州港口狹小，大輪船往往不能直達，因此，南方的商業，大半爲粵江口外的香港所奪去。中山先生曾經有關廣州爲南方大港的計劃，使一萬噸以上的輪船，能夠直達廣州，那麼廣州的商業，一定要比現在發達了。

廣州東面的黃花岡，有七十二烈士墓，是我國革命的紀念地。

想：廣州商業，怎麼會被香港奪去？

看：廣州的風景畫片。

研究：中山先生南方大港的計劃。

十一 我國的航路

△可分內河和海洋兩種。

△內河航路雖多，但是都不很長。

△外洋航路雖長，但是我國沒有往來的輪船。

△我們應該照中山先生的計劃，振興航業。

航路是船隻在海洋上或河道上來往的路線。我國的航路，可分內河和海洋兩種。內河航路雖多，但是除了長江以外，路線都短。海洋航路雖長，但是在外洋航線上，我國到了現在，還是沒有一隻輪船。

孫中山先生爲謀交通的開發，對於全國水道，曾有修治和開鑿的計劃；又因我國輪船很少，還有創立造船廠的計劃。如果能照着做去，那麼航線既長，輪船又多，水路交通就可一天比一天發達了。

看：我國的航路圖。

想：（1）我國航業不振的情形怎樣？

（2）怎樣可以振興我國的航業？

研究：中山先生關於開發交通的實業計劃。

十二 我國的鐵路

△最重要的有幹路兩條。

△應該再照中山先生的計劃，添造十萬

用鐵軌築成的路，專給火車行走的，叫做鐵路。我國鐵路最重要的有兩條：一條是東西幹路，就是海蘭鐵路，從甘肅的蘭州，到江蘇的海州；一條是南北幹路，就是平漢鐵路和粵漢鐵路，從北平到漢口，再到廣州。但是這兩條幹路，中間有幾段現在還沒有造好；粵漢鐵路，國民政府已經計劃完成。此外像北寧、平綏、津浦、膠濟、京滬、滬杭甬等，也都是重要的鐵路。

我國地面廣闊，已經造成的鐵路很少；並且路線又短，以致生產事業，很難發展。我們應該照中山



先生的計劃，添造十萬英里的路線，那麼全國陸地的交通很發達，實業也自然能夠很快的發展了。

想：

(1) 鐵路對於陸路交通的關係怎樣？

(2) 我國重要的鐵路是那幾條？

研究：

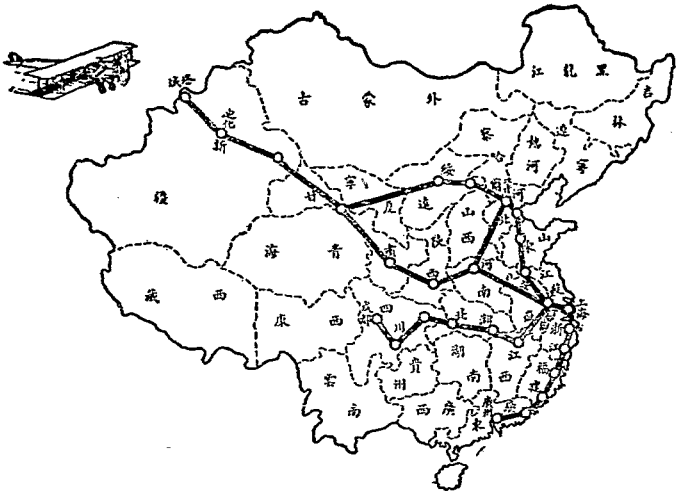
中山先生關於添造鐵路的實業計劃。

十三 我國的航空事業

△年來進步很快。

最近二三十年來，世界上發明一種航空的東西，叫做飛機。他的形狀和蜻蜓相像，可以在天空中間隨意航行，並且比火車輪船行得還快。

年來航空事業，各國都很注重，因此飛機的構



造，格外講究。不但軍事方面，可以用他拋擲炸彈；就是交通方面，也可以用他傳遞郵件，運客載貨。此種事業，在德法兩國最爲發達；在我國，近來進步也很快，除了用他幫助軍事以外，還用他做交通的利器。像上海到北平，上海到漢口，漢口到宜昌，宜昌到成都，上海到新疆的航空計

劃，現在都已實行。其他正在籌備的，還有許多。這樣的竭力改進，自可在短時間內，達到和德法兩國同樣的成績。

想：航空事業和交通的關係怎樣？

研究：（1）飛機所以能夠飛行的原因。

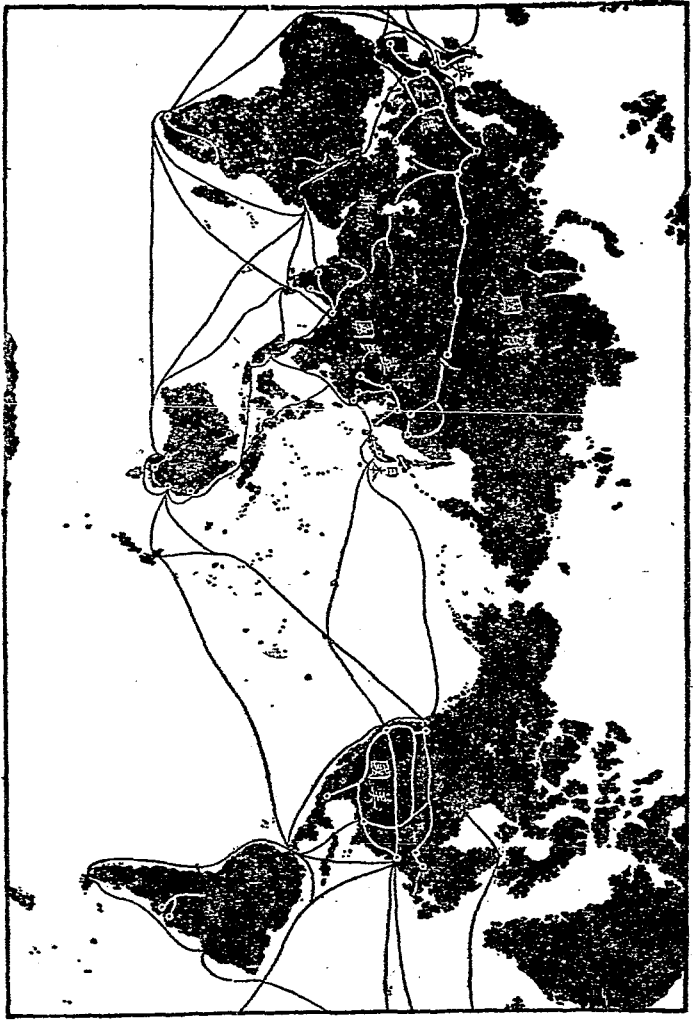
（2）德法航空事業最發達的原因。

十四 東西洋的交通

△開始在漢朝通西域的時候。

△到了元朝興起以後，風氣格外開通。

我們中國人，從前把全世界看得很小，所以除本國以外，不知道還有西洋各國，西洋人也是這樣，



以爲地中海的四周，就是全世界，不知道東方還有中國。

到了漢朝時候，張騫班超接連去通西域，這是東西洋間接交通的開始。後來我國所產的絲綢，經了波斯商人尋出路徑，運到羅馬。從此我國到歐洲，才有陸地的交通，不過那時往來的人，爲數很少。直到元朝興起以後，領土兼跨歐亞兩洲，於是東西洋的交通，就逐漸開發，來往運輸，除了陸路以外，還有海道。現在更有航空，交通更覺便利了。

想：

(1) 從前東西洋所以不交通的原因是在那裏？

(2) 到了元朝興起以後，爲甚麼東西洋的交通，就

會逐漸開發？

做： 畫歐亞交通的路線圖。

十五 西人東來的影響

△當時我國政府，因為不明外交的情形，結

果受了許多損失。

了既久，眼見我國的富庶，就促起他們侵略的野心。西人起初到中國來，目的本在經商。但是往明朝末年，西人開始到中國來傳教；恐怕中國人反對，一方利用教育的力量，灌輸我們科學知識，籠絡熱心研究科學的人；一方遷就中國人的思

想和習慣，使一般人不致懷疑。等到信徒漸多，他們就借政治的力量，實行侵略的政策，致激起廣西的仇教，義和團的排外。又因當時我國政府，不明白外交的情形，結果受了許多損失，被他們強迫訂立許多不平等條約。直到現在，痛苦還沒有完全解除。

想：西洋人到中國以後，中國爲甚麼會受了許多損失？

研究：義和團排外的原因和見解的錯誤。

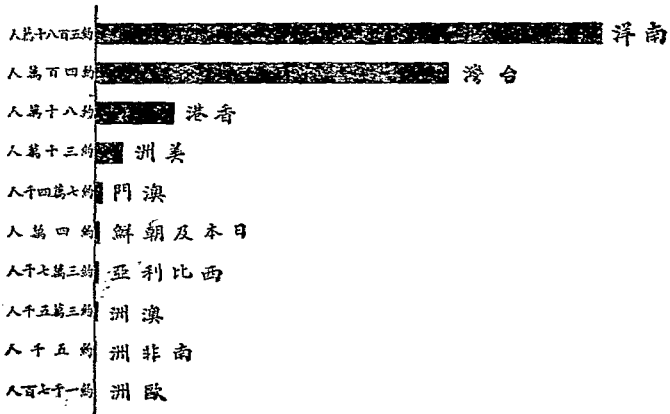
十六 華僑

△是在外國經商做工的中國人。

△他們對於祖國，很能盡力。

中國人到外國去經商做工的，統叫華僑。世界各國，都有華僑的足跡。在南洋的華僑，大都經營商業，財力十分充足。在歐美的華僑，大半是勞工，工作效率比別國人特別好，所以很受雇主的歡迎。華僑對於祖國，像贊助革命，捐款興學等事，盡力的地方很多。從前因為

圖例比數人僑華地各



我國政府，不設法保護，常有被人虐待和殺害等事。現在國民政府很注意僑民的安全，對於僑務，正在努力進行。從今以後，住在外國的華僑，可以漸漸受着祖國的保護了。

研究：(1)華僑住在外國的情形怎樣？

(2)從前華僑被人虐待和殺害等事。

(3)政府怎樣才有保護華僑的力量？

十七 帝國主義和殖民地

△把殖民地做發展工商業的出路。

帝國主義的國家，目的在獨霸世界。他們為發展自己的工商業，必須向外擴張勢力，把自衛能力

薄弱的地方，收做殖民地，然後可以吸收原料，推銷出品，和銷納多餘的資本。他們對於殖民地，常竭力設法聯絡，所以對於交通事業經營最力；又常常駐紮重兵，以防該地人民的叛變，和別國的侵略。世界各國，像英美法荷意等，都有廣大的殖民地，其中要算英國最多。

想：帝國主義的國家，爲甚麼要許多殖民地？
做：就世界地圖，記出各國殖民地的所在。

十八 世界大戰

△原因 列強爲擴充本國勢力。



列強爲擴充本國勢力，常常互相戰爭。前一次的世界大戰，就是這樣發生的。

前德皇威廉二世，很有稱霸全球的野心。他一意精練軍隊，擴充武力，再

△起釁 奧國太子被

塞國人暗殺。

△結果 釀成空

前的大戰。

交結奧國做自己的援助。民國三年，奧國太子被塞國暗殺，德皇認爲用兵的極好機會，就幫助奧國宣戰。從此以後，歐洲各國先後牽連加入；美國中國也對德國宣戰。這時正在民國六年。

戰爭連年不解，歐洲人民怨恨漸深，各國內部，就發生變亂。俄國首先起了革命；德奧接着也站腳不住，德皇避入荷蘭。空前的大戰，便在民國七年十一月十一日，宣告終止。

想：大戰的原因和結果怎樣？

討論：大戰時各國人民所受的痛苦。

做：畫歐洲略圖。

十九 大戰後的世界

△糾紛仍舊沒有解決。

△世界前途很難預料。

世界大戰的結果，各國元氣大傷，所以一時的和平空氣非常濃厚。美國總統威爾遜，宣言要創立國際聯盟，永遠停止國際間的戰爭。但是巴黎和會，華府會議中一切條約，爲列強自私心所支配的，還是不少。對於弱小民族的請求，大都沒有理會。因此大戰以前的種種糾紛，仍舊不能徹底解決，而新的問題，又常有發生。將來的世界究竟怎樣，很難預料。

我國自東三省事件發生後，國勢日危；在這世界多事之秋，只有一致團結，共禦外侮，才能找出一條生路來呢。

想：大戰以後的世界情形怎樣？

研究：巴黎和會及華府會議的經過事實。

二十 怎樣研究時事

▲天天看報。

▲多看雜誌。

▲留心社會。

現在世界上的變化，一天多似一天，如果我們不研究時事，就很難知道世界上的情形。研究時事

的方法有三種。

(一)天天看報 報紙天天登載國內國外的重要新聞，我們看了，便可以知道一個大概。看報的時候，最好能夠把重要的地方圈出，或剪下貼起來，以備日後參攷。

(二)多看雜誌 報紙上所載的時事，往往沒有系統，所以我們除了看報以外，還應該多看雜誌。因為雜誌上的文章，能夠把時事的經過，系統地敘述出來，供給我們研究；我們看了，便可一目瞭然。

(三)留心社會 我們的社會是活動的，倘使我們僅僅讀書看報，還不足以明瞭這個社會，所以我

們應該時時刻刻和社會接近，留心社會的情形，才可以明白這個社會。

想： 怎樣研究時事？
做： 天天看報。

中華民國二十二年七月

初版

(二〇五三〇)

小學校初級用

復興書社 會八册

第八册定價大洋壹角

外埠酌加運費

編著者 馬志精 王成武

校訂者 王雲 王平

主編人 王雲 王平

發行所 上海河南路五

印刷所 上海河南路五

發行所 上海及各埠

* 版 翻 *
* 權 印 *
* 所 必 *
* 有 究 *

(本書校對者楊瑞文)

五七九二上

54

711-1



續
初
社
會
報

KBC
G
524
00