

界涇長五百六十丈底一丈五尺

顧江門涇長三百五十丈底一丈

油車涇長三百九十七丈底一丈

西新涇長六百五十丈底一丈

西馬涇長三百三十四丈底一丈

戚浦長三百五十丈底一丈

馬迳涇長三百五十丈底一丈

新河長八百丈底一丈

黃趙涇長二百七十二丈底一丈

木郎浜長三百丈底一丈

梅浦長二百八十九丈底一丈

姚家浜長四百丈底一丈

馬涇梢長六百丈底一丈

東趙涇長八百三十丈底一丈

月浦長一千一十五丈底一丈三尺

殷馬港長六百丈底一丈

施家浜長四百七十九丈底一丈

佳仁浜長八百五十丈底一丈五尺

楊樹洪長四百五十丈底二丈

吳涇長八百一十丈底一丈五尺

沈浦長七百丈底一丈

包家洪長六百八十五丈底一丈五尺

馬尾洪長五百二十丈底一丈

泗汗洪長五百六十丈底一丈

毛家洪長一千三百五十丈底一丈

傍涇長二千一百五十丈底一丈

小黃洪長二千一百五十丈底一丈五尺

周家洪長四百五十五丈底一丈

羅洪長五百一十丈底一丈

彭越洪長九百三十五丈底一丈二尺

趙浦長二千五百五十丈底一丈五尺

師姑涇長七百二十丈底七尺

黃泥浦長五百五十丈底一丈五尺

中槎浦長二千七百丈底二丈

草場洪長一千八百丈底一丈五尺

諸家洪長一千二百丈底一丈

南新涇長四百二十丈底一丈

對門浜長五百一十丈底一丈

黃涇長一千三百丈底一丈

張江門涇長四百九十丈底一丈

朱門涇長六百丈底一丈

范涇長七百五十丈底七尺

莊浜長三百丈底一丈

王家涇長三百二十丈底一丈

打猪涇長三百三十丈底一丈二尺

吉涇塘長八百丈底一丈

戴蘆涇長二百五十丈底一丈

大瀝港長三百丈底一丈

千步涇長一千一百丈底一丈

北界涇長九百丈底一丈

北殷涇塘長五百五十丈底一丈五尺

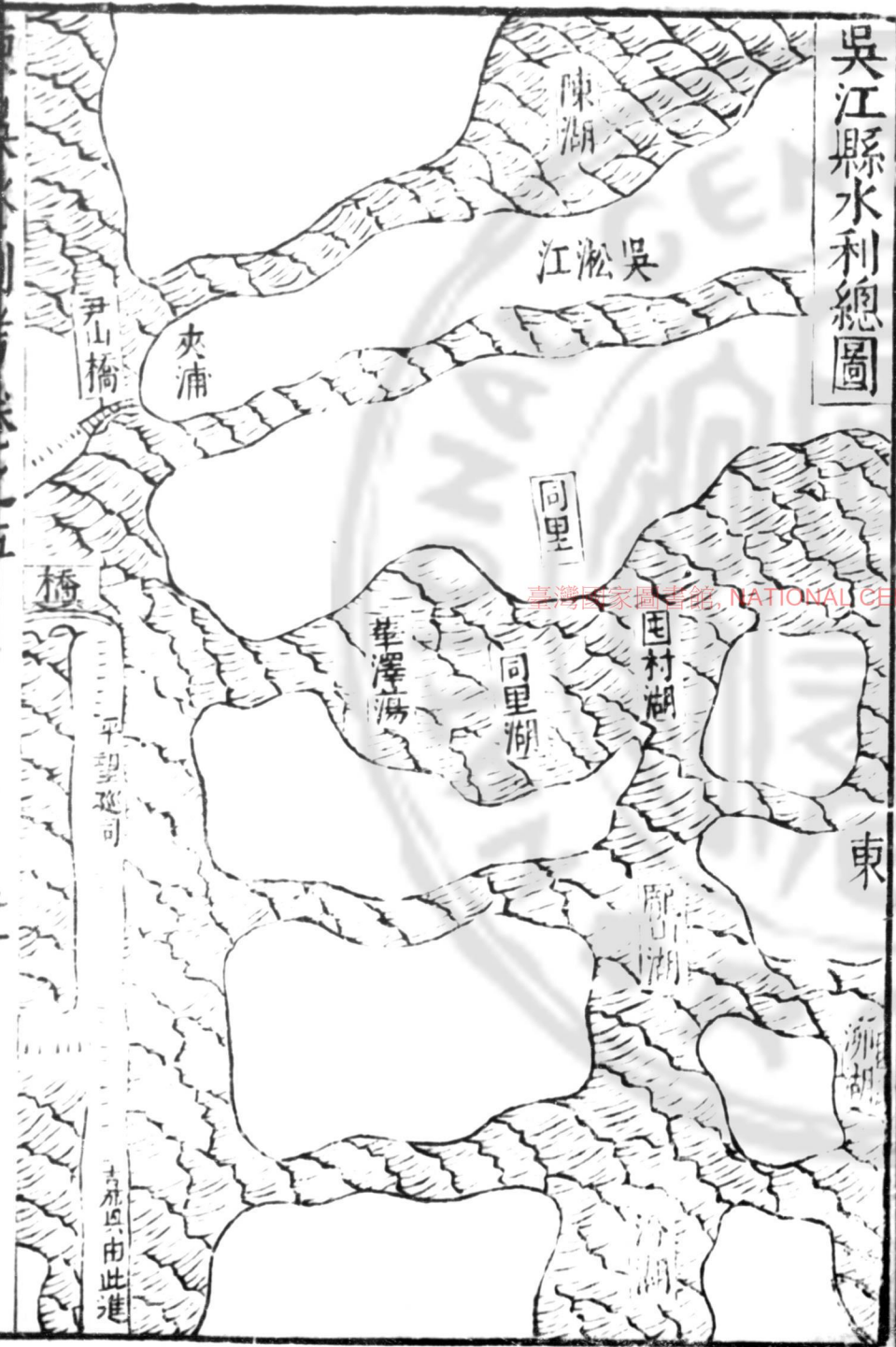
東黃姑塘六百五十七丈底一丈

仙姑浜長四百二十八丈底一丈

新婆塘長五百丈底一丈

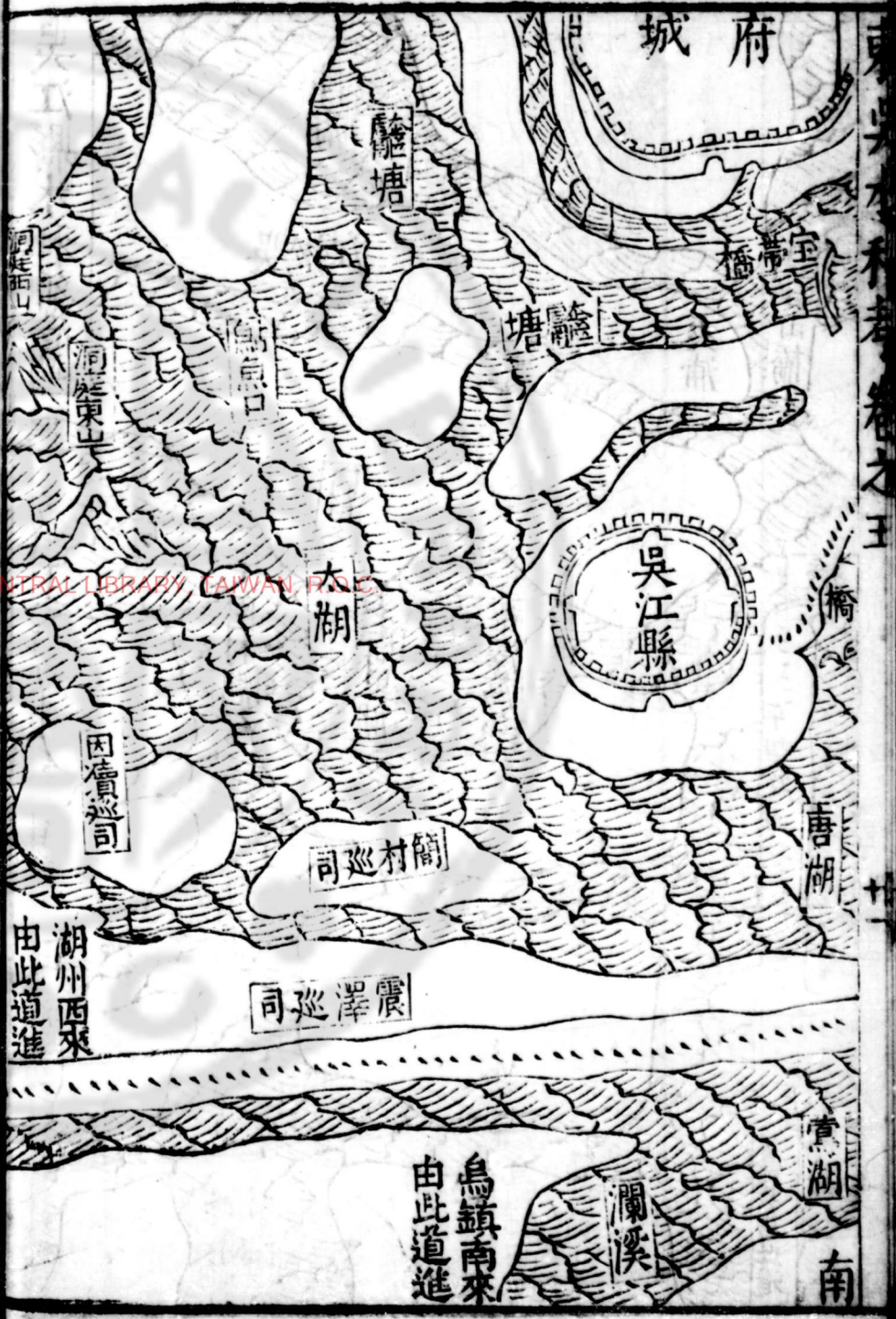
吳江縣水利總圖

吳江縣水利總圖



臺灣國家圖書館, NATIONAL CENTRAL LIBRARY, TAIWAN, R.O.C.

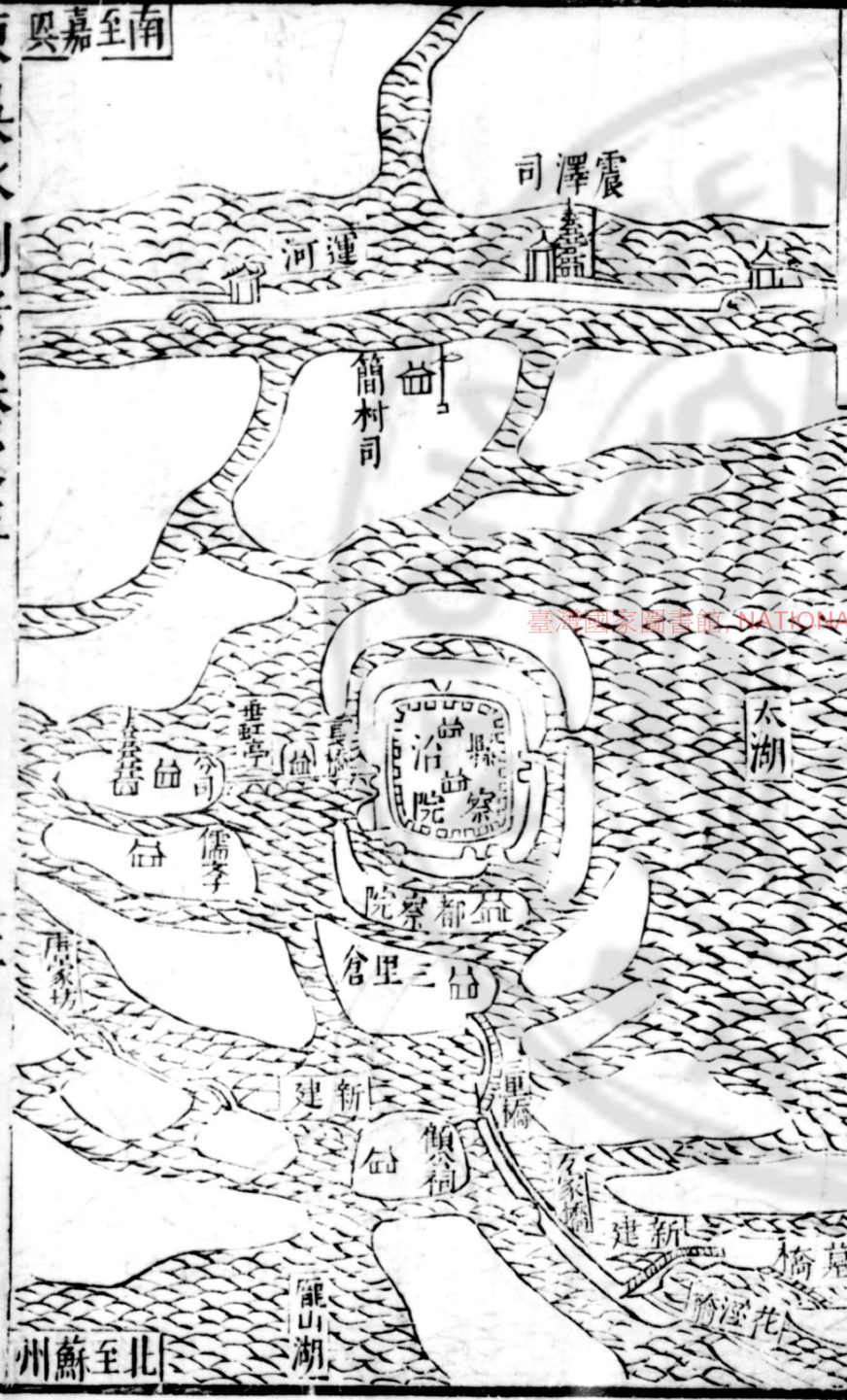






吳江縣水利總圖

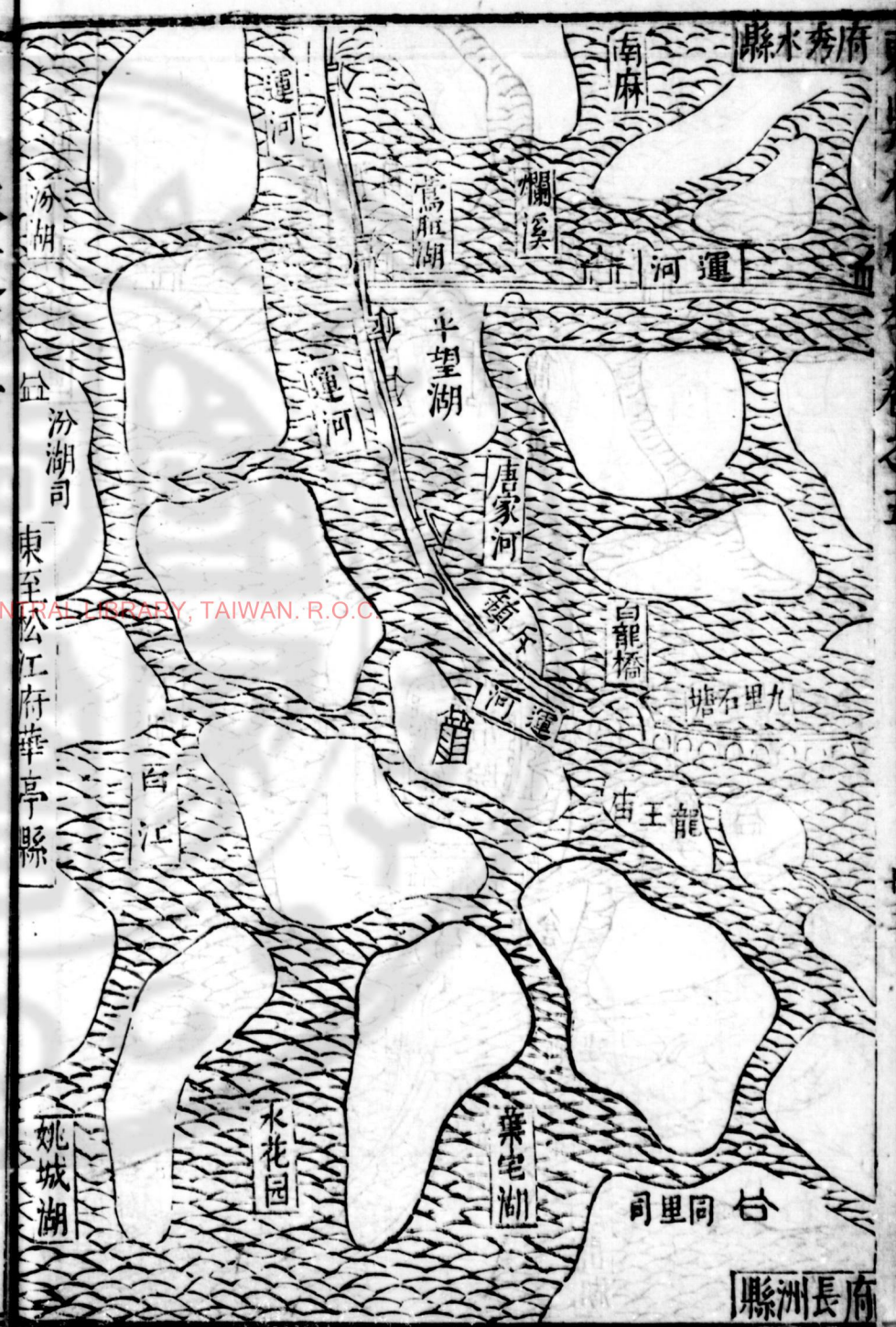
西至湖州府烏程縣



南至嘉興

北至蘇州

臺灣國家圖書館 NATIONAL CENTRAL LIBRARY TAIWAN R.O.C.



水道第一

長橋 自昔蘇州至吳江官船私舫皆需篙櫂以行
 並無陸挽古人非不知挽路之便良以松江為湖
 水入海之咽喉不敢鯁塞故也自宋慶曆以來始
 築大挽路建長橋植千柱于水中長數十里積石
 壅土遂成大路公私俱便而江流從此慢緩海沙
 隨潮日積而吳中多水患矣宋蘇文忠公采單鐸
 之說欲于長橋盡頭別鑿挽路更建千洞長橋每
 洞濶二丈以通湖流俾淞江水流汎疾而海潮沙

泥不至停壅是亦治河之要策也單鍔議見下卷
石塘 長洲吳江兩界夾浦上有橋在吳江縣北十
里盤門南二十五里官塘乃吳淞江之上流太湖
之委流也東行二百六十里至海口本浦通鮎魚
口瓜涇港

姚城江 在縣東南三十里由松江分派以達于白
颯二江吞吐衆流經甯蕩入澱山湖凡三十餘丈
吳淞江 在縣東即古笠澤江源出太湖經崑山入
于海春秋時越伐吳軍于笠澤即此唐白居易詩

震澤平蕪岸淞江落葉波在官常夢想爲客始經
過水面排層網船頭簇綺羅朝盤膾紅鯉夜燭舞
青娥

勝墩港 東由本漾黎里周庄金澤出澱湖泖湖之
南至華亭

梅墩漾 杓頭潭 翁墩漾 北麻漾 南麻漾

沙家湖 鶯湖


已上諸蕩漾皆太湖之水轉流潴積寬則能容
隘則泛溢俱與水利有干故存之以備考

爛溪 在吳江縣西南十八里北連鶯脰湖爲蘇嘉
湖三府連界南由本溪三都西南行可出嘉興西
門由爛溪之南逕抵烏鎮北柵由爛溪西北行可
至平望有爛溪巡檢司在嚴墓村

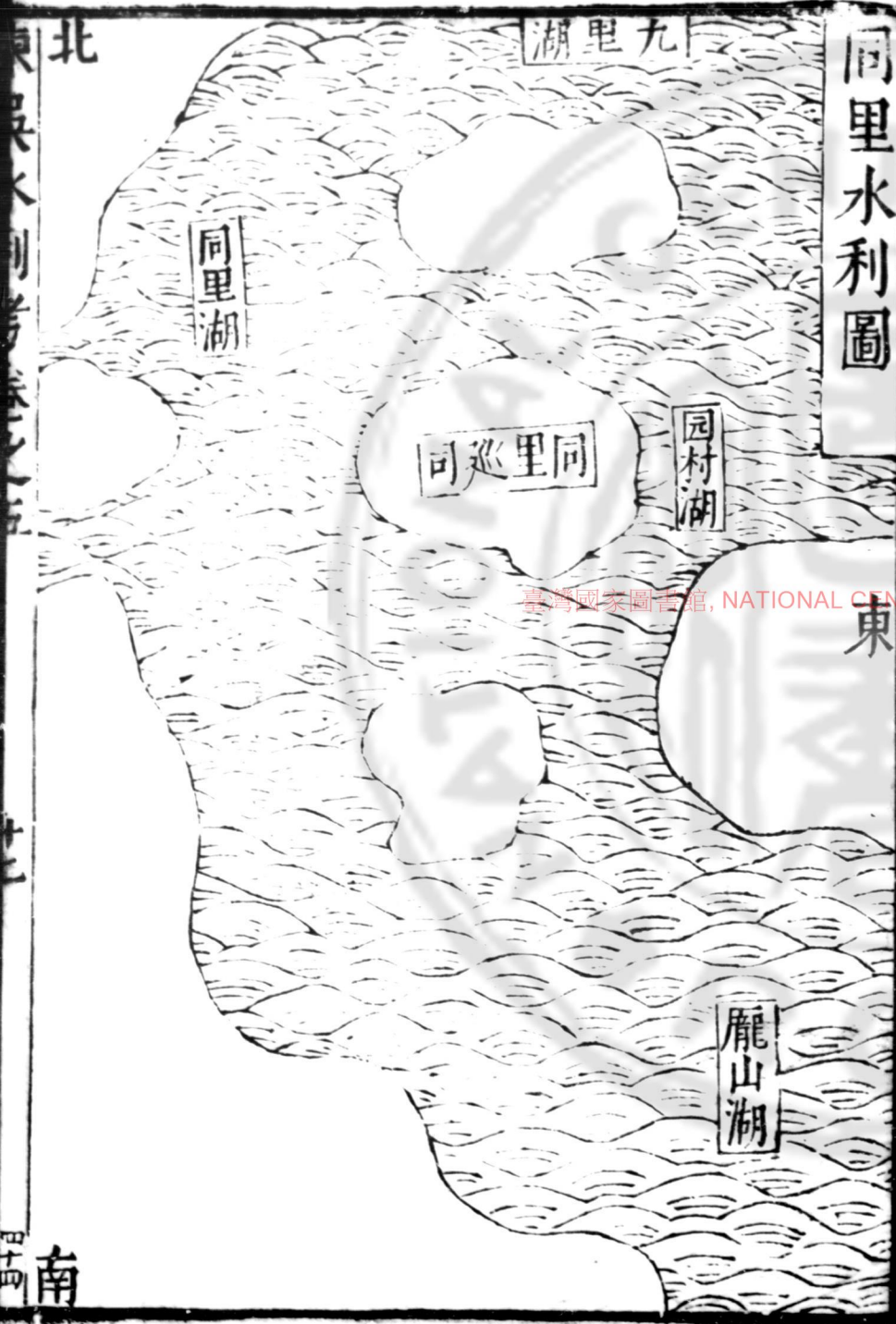
因瀆 在吳江縣七都有巡檢司在吳漢村

簡村 在吳江縣西南十里四都由此可入太湖南
有簡村巡司縣之一都二都四都十九都皆隸焉
北至鮎魚口南至震澤鎮西郭之外迤北湖面皆
其所轄

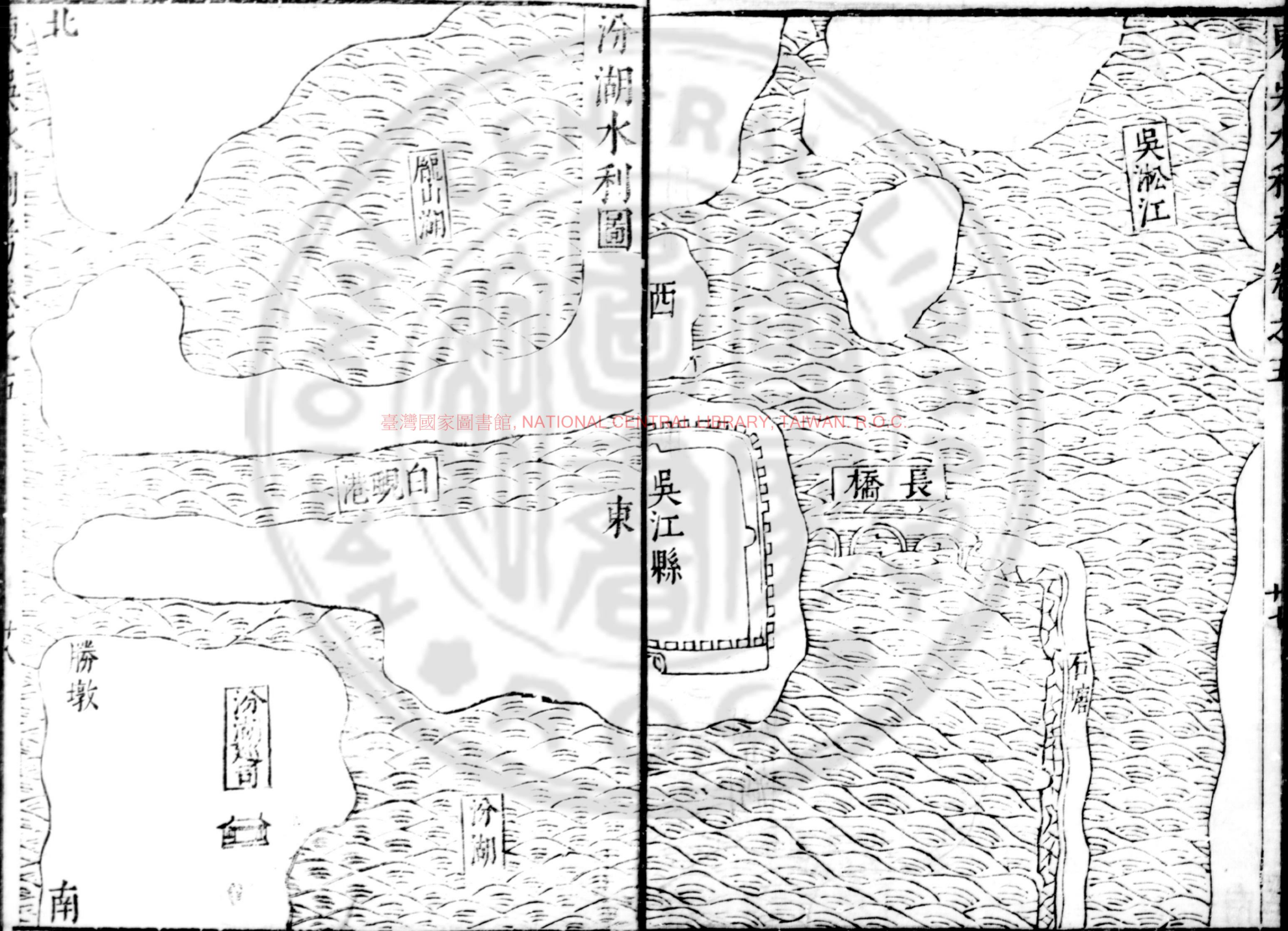
簡村水利圖



同里水利圖



臺灣國家圖書館, NATIONAL CENTRAL LIBRARY, TAIWAN, R.O.C.



汾湖水利圖

北

龍山湖

吳淞江

西

臺灣國家圖書館, NATIONAL CENTRAL LIBRARY, TAIWAN, R.O.C.

白明港

東

吳江縣

長橋

勝墩

汾湖

汾湖

石磨

南

爛溪水利圖

東

吳江縣

長橋

觀瀾舖 百塘 徹浦舖 廟溪舖 長老舖 泉腰舖

運河

黎涇舖

太湖

唐家湖

鶯脰湖

石塘

徹浦舖

廟涇舖

平望巡司



朱家舖

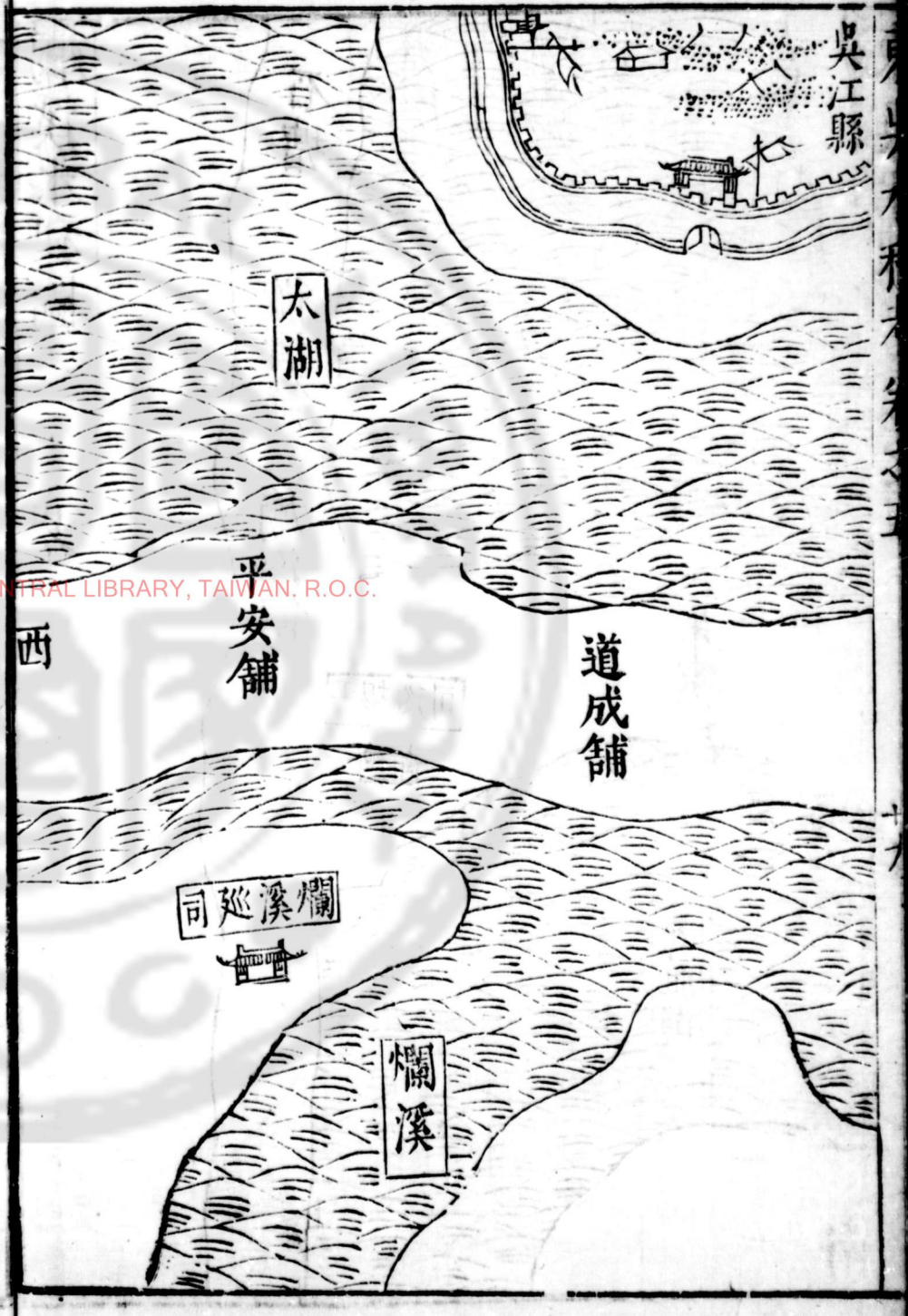
鶯脰湖

南

臺灣國家圖書館, NATIONAL CENTRAL LIBRARY, TAIWAN, R.O.C



震澤水利圖



臺灣國家圖書館, NATIONAL CENTRAL LIBRARY, TAIWAN. R.O.C.

鮎魚口水利圖

東

吳淞江

太湖

吳江縣

石塘口

此處通南潯
因瀆巡司

曹林舖

思范舖

北麻漾

南麻漾

長橋

吳江縣

臺灣國家圖書館, NATIONAL CENTRAL LIBRARY, TAIWAN. R.O.C.

平望長橋圖

東

龍山湖

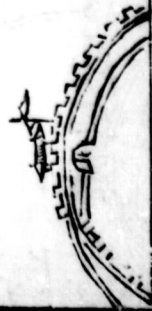
吳山

石湖

五龍橋

鮎魚口

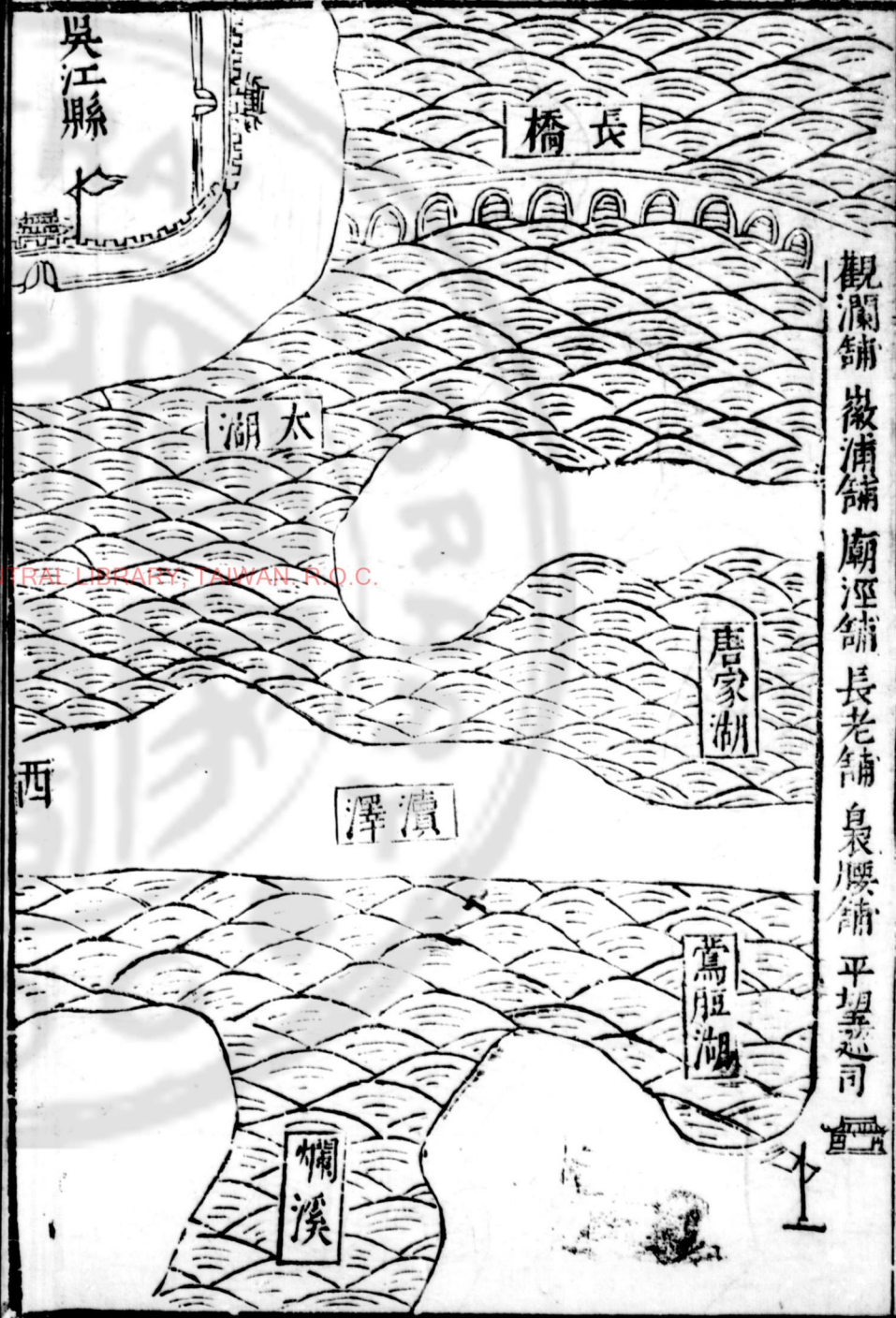
太湖



國立中央圖書館 國家圖書館 NATIONAL CENTRAL LIBRARY, TAIWAN, R.O.C.

夾浦水道圖

東



西



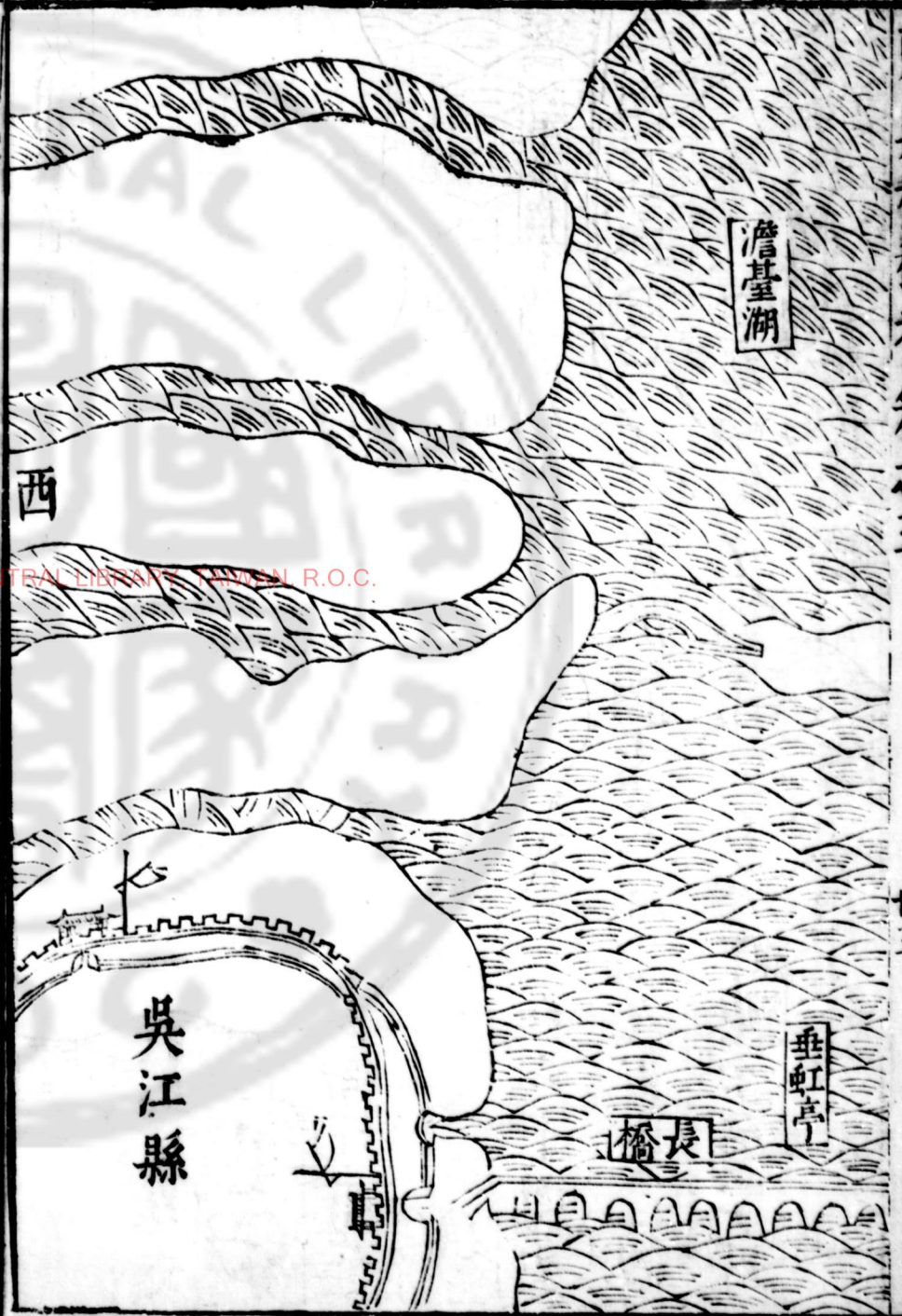
臺灣國家圖書館, NATIONAL LIBRARY OF TAIWAN, R.O.C.

澹臺湖

垂虹亭

橋長

吳江縣



水道第二

四都正扇十九畝昉婁字圩開十字河長三十九丈
 六尺面濶一丈五尺底濶七尺深七尺占田六分
 八厘八毫給價六錢八分八厘東至張嘴圩西至
 箕菱圩南至坵字圩北至嬌字圩

四都副扇八畝嬌字圩開十字河長一百六十四丈
 四尺面濶一丈五尺底濶七尺深七尺占田二畝
 二分一厘九毫給價四兩一分九厘東至扇字圩
 西至上首圩南至國池蕩北至角字圩

四都副扇十箇北首字圩開十字河二段共九十四丈二尺面濶一丈五尺底濶七尺深六尺共占田一畝六分三毫價二兩四錢東至西危圩西至石塘蕩南至東月圩北至石塘蕩

四都正扇十八箇東軫字圩開十字河南段長二百五十二丈濶一丈五尺底濶七尺深六尺中段長一百二十六丈面濶一丈五尺底濶七尺深七尺共占田六畝五分六厘三毫價六兩五錢六分三厘東至燠字圩西至軫字圩南至大龍蕩北至西首字圩

四都副扇八箇象字圩開十字河二段共二百五十五丈面濶一丈五尺底濶七尺深七尺共占田三畝四分三厘八毫價三兩四錢三分八厘東至危字圩西至張嘴字圩南至沈思蕩北至賴字圩

四都正扇十六箇斗炳字圩開十字河南段長一百一十一丈六尺面濶五丈底濶七尺深六尺占田一畝九分三厘八毫價四兩八錢四分五厘中段長一百四十五丈八尺濶一丈五尺底濶七尺深

六尺占田二畝六厘價四兩一錢二分北段長二百四丈面濶一丈五尺濶七尺深七尺占田三畝五分四厘二毫價三兩五錢四分二厘東至陸家蕩西至低燥圩南至桃花漾北至星字圩

四都正扇二畝街字圩不領官銀民力自開十字河一條占田四畝二分五厘七毫價二兩一錢二分東至李甲圩西至何甲圩南至張中時圩北至皇字圩

五都正扇帶八都三畝研字圩開十字河長二百六十七丈三尺面濶二丈九尺底濶七尺深八尺占田八畝九分七厘每畝價一兩四錢九分三厘八毫共銀一十三兩四錢東至官港西至官港南至笑字圩港北至大郎字圩

五都正扇大郎字圩開十字河長一百三十丈二尺面濶一丈五尺底濶七尺深八尺占田三畝一分六厘六毫價三兩一錢六分東至官河西至白鐵港南至風灣北至官河

五都副扇帶八都四畝大東天字圩開十字河長一

百三十三丈八尺面濶一丈五尺底濶七尺深八尺占田五畝三分三厘三毫價五兩三錢三分東至官河西至官河南至官河北至酌公蕩

六都正扇十畝大虞字圩開十字河長二十三丈面濶一丈五尺底濶七尺深八尺占田三分九厘八毫價三錢九分八厘東至楊字圩西至趙虞字圩南至稽五漾北至果字圩

六都副扇三畝大陽字圩開十字河長三十九丈面濶一丈五尺底濶七尺深八尺占田六分七厘七毫價一兩一分五厘五毫東至雙漕港西至都長港南至稽五漾北至小陽字圩

六都副扇帶八都九畝工字圩開十字河長一百三十二丈面濶一丈五尺底濶七尺深八尺占田二畝七分三厘三毫價二兩七錢三分三厘東至官港西至官港南至謝鷺漾北至塘滉漾

六都副扇二畝東呂字圩開十字河長一百二十八丈四尺面濶一丈五尺底濶七尺深八尺占田二畝一分八厘八毫價二兩一錢八分東至官河西

至官河南至官河北至官河

六都副扇帶八都九畝基字圩開十字河長一百五十丈面濶一丈五尺底濶七尺深八尺占田二畝七分一厘七毫價二兩七錢一分七厘東至官河西至官河南至官港北至官蕩

六都副扇帶八都十畝房字圩開十字河長二百零四丈面濶一丈五尺底濶七尺深八尺占田四畝五分五厘一毫價四兩五錢五分一厘東至塘滉漾西至金魚漾南至塘前漾北至金魚漾

六都副扇帶三畝陽字圩開十字河長五十四丈面濶一丈五尺底濶七尺深八尺占田一畝六分三厘八毫價一兩六錢三分八厘東至官河西至官河南至官蕩北至官蕩

九都副扇六畝義字圩開十字河長四十四丈四尺面濶一丈五尺底濶七尺深八尺占田七分一厘一毫價一兩一錢五分六厘五毫東至普安港西至陶家港南至雅字圩北至官塘

九都正扇四畝雖字圩開十字河長五十二丈八尺

面濶一丈五尺底濶七尺深八尺占田六畝九分
五厘八毫價六兩九錢五分八厘東至官塘西至
官塘南至曹家漾北至官塘

九都副扇五畝吉字圩開十字河長九十九丈面濶
一丈五尺底濶七尺深八尺占田四畝六分一厘
七毫價四兩六錢一分七厘東至官河西至曹家
漾南至官河北至官河

九都副扇帶十二都五畝曲字圩開十字河長八十
四丈面濶一丈五尺底濶七尺深八尺占田二畝
三分三厘三毫價二兩三錢三分三厘東至官塘
西至官河南至栲栳埧北至官河

九都副扇帶十二都五畝合字圩開十字河長九十
六丈面濶一丈五尺底濶七尺深八尺占田二畝
三分三厘三毫價二兩三錢三分三厘東至官塘
西至官河南至官河北至官河

九都副扇帶八都七畝大底字圩開十字河長七十
八丈面濶一丈五尺底濶七尺深八尺占田六分
一厘七毫價六錢一分七厘東至官河西至官河

南至官河北至官河

九都正扇二畝晦字圩開十字河長一百七十二丈
八尺面濶一丈五尺底濶七尺深八尺占田三畝
二分三厘三毫價三兩二錢三分東至官河西至
官河南至官塘北至賀家灘

十都前副扇十三畝東字圩開十字河長九十丈面
濶一丈五尺底濶七尺深八尺占田一畝一分八
厘三毫價一兩一錢八分三厘東至官河西至官
河南至官塘北至官河

十都前副扇五畝涼角字圩開十字河長三百九十
丈面濶一丈五尺底濶七尺深八尺占田三畝九
分八厘三毫價三兩九錢八分三厘東至官河西
至官河南至官蕩北至官河

十都後副扇二十畝廟拂字圩開十字河長一百三
十二丈面濶一丈五尺底濶七尺深八尺占田二
畝七分一厘七毫價二兩七錢一分七厘東至官
河西至官河南至官河北至官河

十都後正扇十四畝廊字圩開十字河二段長三百

四十六丈六尺面濶一丈五尺底濶七尺深八尺
占田三畝一分九厘五毫價六兩七錢三分東至
官河西至官河南至官河北至官河

十一都前正扇九畝躍字圩開十字河長一百三丈
二尺面濶一丈五尺底濶七尺深八尺占田一畝
七分九厘一毫價二兩六錢八分六厘東至斜路
港西至新路港南至官塘北至池里港

十一都後正扇一畝騾下字圩開十字河長六十丈
面濶一丈五尺底濶七尺深八尺占田九分七厘

二毫不領田價止謫錢糧東至茄麻漾西至蒯家
浜南至行港北至官塘

十一都後正扇帶一畝南北扶字圩開十字河長一
百三十丈面濶一丈五尺底濶七尺深八尺占田
二畝二分五厘四毫價四兩五錢八厘東至亢字
圩西至官河南至行港北至官塘

十一都後副扇三畝盜南字圩開十字河長八十一
丈面濶一丈五尺底濶七尺深八尺占田一畝二
分四毫價一兩八錢六厘東至北麻漾西至官河

南至掘城河北至盜南字圩

十一都後副扇十一畝殊字圩開十字河長八十五丈面濶一丈四尺底濶七尺深五尺占田一畝三分六厘七毫價二兩一錢八分七厘二毫東至半片灘西至衆安港南至獲字圩北至美字圩

十一都後副扇十一畝西獲字圩開十字河長一百十四丈面濶一丈五尺底濶七尺深八尺占田一畝九分七厘九毫價二兩九錢六分八厘東至獲字圩西至行港南至官塘北至行港

十一都後副扇十二畝北亢字圩開十字河長二百十三丈面濶一丈五尺底濶七尺深八尺占田三畝六分二厘四毫價七兩二錢四分八厘東至行港西至行港南至行港北至行港

十一都後副扇十二畝斬字圩開十字河三段共長一百三十四丈面濶一丈五尺底濶七尺深八尺占田二畝三分三厘四毫價三兩五錢一厘東至東港南至官塘北至周庄蕩

十一都後副扇十三畝角字圩開十字河一段共長

二百三十三丈六尺面濶一丈五尺底濶七尺深八尺占田四畝七毫價六兩東至周庄蕩西至荷花蕩南至周庄北至牛娘蕩

十一都後正扇帶十二都一畝扶字圩開十字河長九十六丈面濶一丈五尺底濶七尺深八尺占田一畝七分三厘三毫價一兩七錢三分三厘東至官河西至官河南至官河北至官河

十三都副扇二畝旦字圩開十字河長一百五十一丈八尺面濶一丈五尺底濶七尺深八尺占田四畝二分一厘七毫價四兩二錢一分東至官河西至官河南至官河北至官河

十三都副扇四畝結字圩開十字河長一百三十二丈面濶一丈五尺底濶七尺深八尺占田四畝三分七厘五毫價四兩三錢七分五厘東至聖堂港西至官河南至官河北至官河

十三都正扇六畝天字圩開十字河長一百二十三丈面濶一丈五尺底濶七尺深八尺占田一畝四分一厘七毫價一兩四錢一分七厘東至官河西

至官河南至官河北至官河

十三都副扇七畝清字圩開十字河長四百六十三丈三尺面濶一丈五尺底濶七尺深八尺占田五畝九分三厘三毫價五兩九錢三分東至官河西至官塘南至官河北至官河

十三都正扇九畝更字圩開十字河長八十五丈八尺面濶一丈五尺底濶七尺深八尺占田一畝五分一厘三毫價一兩五錢一分三厘東至惠圩字連西至官河南至官河北至官河

十二都正扇十畝踐字圩開十字河長七十八丈面濶一丈五尺底濶七尺深八尺占田一畝七分一毫價一兩七錢東至官塘西至孟家埧南至官河北至航船港

十三都正扇十一畝弊字圩開十字河長八十一丈面濶一丈五尺底濶七尺深八尺占田一畝一分六厘價一兩六錢六分七厘東楊字圩連西靡字圩連南靡字圩連北至官河

十三都副扇帶十二都三畝須字圩開十字河長二

百二十五丈面濶一丈五尺底濶七尺深八尺占
田三畝六分五厘價三兩六錢五分東至官河西
至官塘南至官河北至官塘

十四都前副扇帶十二都四畝義雅字圩開十字河
長二百五十五丈面濶一丈五尺底濶七尺深八
尺占田五畝八分三厘三毫價五兩八錢三分三
厘東至官河西至官塘南至官河北至官塘

十四都前副扇帶十五都三畝赤字圩開十字河長
一百五丈六尺面濶一丈五尺底濶七尺深八尺

占田二畝三分一厘七毫價三兩三錢一分七厘
東至蔡家漾西至雷墩蕩南至官河北至川溪港
十四都後正扇帶十五都七畝宜字圩開十字河長
一百六十九丈面濶一丈五尺底濶七尺深八尺
占田一畝二分價二兩二錢東至官河西至官河
南北烏字圩連北至官河

十四都後副扇帶十五都十四畝洞字圩開十字河
長一百八丈面濶一丈五尺底濶七尺深八尺占
田二畝九分六厘九毫價三兩九錢六分九厘東

至官河西至官河南至官河北至沈漲漾

十四都後副扇本字圩開十字河長七十二丈面濶
三丈底濶二丈一尺深九尺占田二畝五分價五
兩東至官河西至官河南至官河北至官河

十四都前正扇譽字圩開十字河長九十三丈面濶
一丈五尺底濶七尺深八尺占田一畝六分二厘
五毫價三兩二錢三分東至官河西至官河南至
官河北至官河

十四都後副扇十三畝北石字圩開十字河長九十
七丈三尺二寸面濶一丈五尺底濶七尺深八尺
占田一畝六分九厘一毫價三兩三錢八分東至
水家港西至八字蕩南至官河北至臧字圩

十七都後正扇六畝東歡字圩開十字河長六十丈
面濶一丈五尺底濶七尺深八尺占田一畝四厘
二毫價一兩七錢七分一厘四毫上方五十二方
八分該銀十兩五錢六分

本圩民力自開河一條廢田一畝四分五厘八毫
不領田價止免錢糧東至圓字圩西至北愚字圩

南至爛溪北至的字圩

積字圩開十字河長八十八丈八尺面濶一丈五尺底濶七尺深八尺占田一畝五分四厘一毫價一兩七分八厘七毫土方七十八方一分四厘四毫該銀一十六兩六錢二分八厘八毫本圩民力開十字河一條廢田二畝一分九厘四毫不領田價止免錢糧東至尋字圩西枕南麻塘南至威字圩北至

十七都後副扇十箇尾字圩開十字河長一百八丈面濶一丈五尺底濶七尺深八尺占田一畝八分七厘五毫價三兩一錢二分三厘五毫東至斗字圩西枕野項蕩南至通字圩北至野項蕩

十七都後副扇五箇尋字圩開十字河長一百五十九丈面濶一丈五尺底濶七尺深八尺占田一畝六分八毫價四兩九錢八分四厘八毫東至爛溪西本扇累字圩南至蒲溪北枕麻溪

十七都後正扇四箇北角字圩開十字河長二十一丈六尺面濶一丈五尺底濶七尺深八尺占田三

分七厘五毫價三錢七分五厘東稷字圩港西至
十三里涇南至柳脊涇北至稷字圩港
十七都前正扇精字圩開十字河二段長三百零三
丈面濶一丈五尺底濶六尺深七尺占田五畝二
分六厘一毫價五兩二錢六分一厘東至雨字圩
西至行涇南至柏字圩北至威字圩
十七都前正扇弱字圩開十字河長三百一十九丈
八尺面濶一丈五尺底濶六尺深六尺占田四畝
五分四厘三毫價三兩六錢三分四厘四毫東西

南北俱至本都

十八都正扇二畝南心字圩開十字河長二百六十
七丈六尺濶一丈五尺底濶七尺深七尺占田四
畝六分四厘六毫價九兩二錢九分東至行港西
至爛溪南至宿字圩界北至官蕩

十八都正扇二畝宿字圩開十字河長二十四丈四
尺濶一丈三尺底濶五尺深五尺占田三分八厘
價七錢六分東至行港西至爛溪南至行港北至
南心圩

十八都正扇四畝東亢字圩開十字河二段其長二百零七丈六尺面濶一丈四尺底濶六尺深五尺共占田三畝二分八厘六毫價六兩五錢七分二厘東至官蕩西至爛溪南至行港北至行港

十九都一畝畝字圩開十字河長一百二十六丈面濶一丈四尺底濶六尺深六尺占田二畝三厘價三兩四分五厘東至官河西至行涇南至港北至港

十九都正扇二畝亢字圩開十字河長五十七丈六尺面濶一丈五尺底七尺深六尺占田一畝價二兩東至鎮蒲蕩西至上下蕩南至行涇北至行涇

十九都正扇三畝索字圩開十字河長二百五十五丈六尺面濶一丈五尺底濶七尺深三尺係舊濶不開東至官河西至行涇南至行港北至麻漾

十九都副扇六畝胎字圩開十字河長九十八丈四尺面濶一丈五尺底濶六尺深五尺七寸占田一畝七分一厘五毫價二兩五錢七分東至烏蕩西至北麻漾南至塘港北至塌港

東莞水利考卷之五
四
十九都副扇十一畝鑑字圩開十字河長八十二丈
四尺面濶一丈五尺底濶六尺深五尺占田一畝
四分四厘一毫價二兩一錢六分一厘東至灣梁
漾西至積港南至清頭漾北至行港

十九都正扇十五畝聆字圩開十字河長一百三十
六丈八尺面濶一丈五尺底濶七尺深六尺占田
二畝三分七厘五毫價四兩二錢七分東至漾西
至港南至官河北至漾

十九都正扇十八畝蕭字圩開十字河長一百五十
八丈七尺面濶一丈五尺底濶七尺深七尺占田
二畝七分五厘五毫價四兩一錢三分東至官河
西至行涇南至行港北至行涇

廿三都東後正扇十三畝欲字圩開十字河內一段
淤塞舊漚長一百四十九丈四尺面濶一丈五尺
底濶七尺深六尺又一段新開長一十三丈二尺
面濶一丈五尺底濶七尺深七尺占田一分二厘
九毫價四錢五分八厘

本圩濱臨太湖又築圍岸其長一百九十六丈八

尺面濶四尺底濶六尺加高四尺又土脩岸一條
長五百三十四丈面濶五尺底濶七尺加高四尺
每丈該用椿石工料銀五錢五分東至徐洪橋西
至木渡潭南至破蘆蕩北至

廿三都東帶廿八都廿三畝華字圩開十字河一段淤
塞舊濶長三百八十七丈六尺面濶一丈五尺底
濶七尺深六尺新開濶一段長一百十丈四尺面
濶一丈五尺底濶七尺深八尺占田八分七厘四
毫價九錢六分一厘四毫

本圩濱臨太湖又築圍岸四十六丈八尺面濶四
尺底濶六尺加高四尺又土脩岸一條長三百七
十丈八尺面濶五尺底濶七尺加高四尺每丈該
用椿石工料銀五錢五分共該銀四十兩五錢十
分二厘東至木瓜漾西至楊字蕩南至亭子港北
至湘河兜

廿三都東十二畝西鋤字圩開十字河長二百二十
三丈二尺面濶一丈五尺底濶七尺深七尺占田
三畝八分七厘五毫價五兩八錢一分二厘五毫

本圩濱臨太湖築圍岸長一百六十九丈二尺面
濶四尺底濶六尺加高四尺又土脩岸一條長一
百二丈六尺每丈該用椿石工料銀五錢五分東
至破蘆蕩西至月蕩南至水月蕩北至行涇

廿三都東十四畝南室字圩開十字河二段其長二
百四十三丈面濶一丈五尺底濶七尺深七尺占
田二畝三分五厘二毫價二兩五錢八分七厘二
毫

本圩濱臨太湖築圍岸共長二百四十丈面濶四
尺底濶六尺加高四尺每丈用椿石工料銀五錢
五分東至行涇西至將軍蕩南至大行港北至行
涇

二十三都東一畝圍果字圩開十字河長一百四十
七丈六尺面濶一丈五尺底濶七尺深三尺係舊
浜基不開廢田東至行涇西至行涇南至陸家蕩
北至遇見瀆

廿三都西北萬字圩開十字河二段長一百九丈二
尺面濶一丈五尺底濶七尺深七尺占田三分四

厘八毫價四錢五分東至官河西至行涇南至官
漚北至行港

廿四都十一畝聲字圩開十字河五段共長二百十
四丈二尺面濶一丈五尺底濶七尺深七尺占田
一畝八分四厘四毫價二兩八錢二分六厘東至
翁思洪西至官河南至官塘北至行涇

廿五都正扇九畝大瓏圩開十字河東段舊淤塞漚
長一百三十丈二尺面濶一丈五尺底濶七尺深
八尺西段半塞長五十八丈八尺面濶一丈五尺

底濶七尺深五尺係舊漚不開廢田東至行港西
至行港南至官河北至官河

廿八都副扇六畝子珪字圩開十字河長一百九十
二丈面濶一丈五尺底七尺深七尺占田三畝三
分一厘三毫價三兩二錢東至白蕩西至白蕩南
至行涇北至行涇

廿八都六副扇七畝北氣字圩開十字河長三百七
十五丈六尺面濶一丈五尺底七尺深七尺占田
六畝六分六厘三毫價六兩五錢東至白蕩西至

蒲塘南至氣界北至行涇

廿八都五正扇十一畝投字圩開十字河長四百八十四丈八尺面濶一丈五尺底濶七尺深六尺占田八畝四分一厘七毫價八兩四錢東至行涇西至行涇南至行涇北至白蕩

廿八都六副扇九畝輦字圩開十字河長一百八十二丈四尺面濶一丈五尺底濶七尺深七尺占田二畝九分六毫價二兩九錢六厘東至行涇西至行涇南至白蕩北至東軫界

廿八都六副扇九畝難字圩開十字河長三百六十四丈八尺面濶一丈五尺底濶七尺深七尺又開車漚一條長八丈四尺面濶九尺底濶五尺深六尺占田六畝三分二厘三毫價六兩三錢三分三厘三毫東行涇西行涇南行涇北行涇

廿八都七扇廿七畝東滿字圩開十字河長二百三丈面濶一丈五尺底濶七尺深八尺占田三畝五分二厘四毫價三兩五錢二分四厘東至大汾湖西至西滿字圩界南至行涇北至行涇

廿八都廿一畝廿三都東井柳字圩開十字河長七十二丈面濶一丈五尺底濶七尺深八尺占田一畝二分五厘價一兩

廿本圩築圍岸共長五十二丈面濶四尺底濶六尺加高四尺每丈該用椿石工料銀五錢五分又土脩岸長五十丈面濶五尺底七尺加高四尺每丈用夫工銀四分東至行涇西至羊須蕩南至行涇北至行涇

廿二都三畝西角字圩開十字河長一百八十二丈面濶一丈五尺底濶七尺深五尺占田三畝一分六厘價二兩五錢二分八厘

本圩濱太湖築圍岸共長四十丈面濶四尺底濶六尺加高四尺每丈該用椿石工料銀五錢五分又脩土岸長三百九十七丈面濶五尺底濶七尺加高四尺每丈工夫銀四分東至北蕩西至行涇南至田北至田此圩止築土壩不開十字河

十一都 後副扇六畝芒字圩民方築土壩二條筭該田一畝四分七厘九毫價二兩二錢一分一厘

又築土岸長一百六十八丈六尺面濶五尺底濶七尺加高四尺每丈工夫銀四分東至行港西至行港南至北麻漾北至官塘

自此以後各圩俱臨太湖不必開濶止築圍岸

十都 前副扇涼角字圩濱臨太湖不用開濶止築圍岸長十丈面濶四尺底濶六尺加高四尺每丈該用木椿土石工料銀五錢五分東至庄蕩西至月字圩界南至付字圩界北至角字圩

十都前副扇帶字圩濱臨太湖不用開濶止築圍岸共長三十一丈二尺面濶四尺底濶六尺加高四尺每丈該椿石工料銀五錢五分東至廊字圩西至東字圩南至東字圩北至徐家漾

十都前副扇仰字圩濱臨太湖不用開濶止築圍岸共長六十八丈面濶四尺底濶六尺加高四尺每丈該椿石工料銀五錢五分東至廟拂字圩西至徐家漾南至廊字圩北至願字圩

十都前副扇願字圩濱臨太湖不用開濶止築圍岸共長二十丈面濶四尺底濶六尺加高四尺每丈

該用椿石銀五錢五分東至彭字圩西至徐家漾
南至仰字圩北至隆字圩
十都後副扇驤字圩濱臨太湖不用開濶止築圍岸
共長一百八十丈面濶四尺底濶六尺加高四尺
每丈該用椿石工料銀五錢五分東至行港西至
永樂港南至北麻漾北至行涇

十三都五箇軍無字圩濱臨太湖不用開濶止築圍
岸共長二十七丈五尺面濶四尺底濶六尺加高
四尺每丈該用椿石工料銀五錢五分東至河西至

港南至河北至港

廿八都七扇廿七箇殿字圩濱臨太湖漾不用開濶
止築圍岸共長一百二十丈三尺面濶四尺底六
尺加高四尺每丈用椿石工料銀五錢五分東至
大汾湖西至呵邑字圩界南至行涇北至蕩灣

廿八都七扇廿八箇中邑字圩濱臨湖漾不用開濶
止築圍岸共長四十一丈面濶四尺底六尺加高
四尺每丈該用椿石工料銀五錢五分又土脩岸
塹一條長七十五丈面濶五尺底七尺加高四尺

每丈用夫工銀四分東枕三角蕩西至行涇南至
行涇北至行涇

廿八都七扇廿七亩東富字圩濱臨河漾不用開濶
止築圍岸共長八十四丈面濶四尺底六尺加高
四尺每丈該用椿石工料銀五錢五分東至汾湖
西至蓮蕩南至行涇北至行涇

廿八都七扇廿七亩西滿字圩濱臨湖蕩不用開濶
止築圍岸共長八十丈面濶四尺底六尺加高四
尺每丈用椿石工料銀五錢五分東至東滿字圩

西至行涇南至月蕩北至木瓜漾

廿八都七扇廿七亩鬼字圩濱臨太湖不用開濶止
築圍岸共長二十丈面濶四尺底六尺加高四尺
每丈該用椿石工料銀五錢五分東至行涇西至
行涇南至行涇北至天荒蕩

廿八都七扇廿七亩浮漚字圩濱臨太湖不用開濶
止築圍岸共長八十三丈面濶四尺底六尺加高
四尺每丈該用椿石工料銀五錢五分東至行涇
西至里河南至行涇北至冷水灣

廿八都七扇廿七畝小邑字圩濱臨太湖不用開濶
止築圍岸共長三十二丈面濶四尺底六尺加高
四月每丈椿石工料銀五錢五分又土脩岸三十丈
面濶五尺底七尺加高四尺每丈工夫銀四分東
至行涇西至木瓜漾南至木瓜漾北至行涇
廿八都七扇廿七畝北珠字圩濱臨太湖不用開濶
止築圍岸共長一百四十七丈面濶四尺底六尺
加高四尺每丈該椿石工料銀五錢五分東至大
白洋西至行涇南至行涇北至行涇

大月字圩濱臨太湖不用開濶止築圍岸共長二十
丈面濶四尺底六尺加高四尺每丈椿石工料銀
五錢五分又土脩岸長五百四十七丈面濶五尺
底七尺加高四尺每丈工夫銀四分東至大月蕩西
至杜公漾南至行涇北至官蕩

南義字圩濱臨太湖不用開濶止築圍岸共長七十
三丈每丈椿石工料銀五錢五分又土脩岸九十
七丈每丈工夫銀四分東至許家蕩西至行港南至
天荒蕩北至行涇

長蕝字圩濱臨太湖不用開濶止築圍岸共長二十
四丈每丈椿石工料銀五錢五分又土脩岸八十
丈每丈工銀四分東至行涇西至行涇南至長蕝
蕝北至野鴨蕝

東渭字圩濱臨太湖不用開濶止築圍岸共長六十
一丈每丈該椿石工料銀五錢五分東至長蕝蕝
西至天荒蕝南至行涇北至行涇

玩字圩濱臨太湖不用開濶止築圍岸共長四十丈
每丈該椿石工料銀五錢五分又土脩岸一條長
三十丈每丈工銀四分東至玄鶴蕝西至長白蕝
南至東長蕝北至長白蕝


呵邑字圩土脩岸一條長一千六十五丈每丈該工
銀四分東至西蓮蕝西至大木瓜漾南至行涇北
至行涇

班翼字圩濱臨太湖不用開濶止築圍岸長八十丈
每丈椿石工料銀五錢五分又土脩岸四十五丈
每丈工銀四分東至行涇西至楊師蕝南至行涇
北至行涇

新成字圩濱臨湖漾不用開濶止築圍岸共長二十
 丈每丈該椿石工料銀五錢五分又土脩岸一條
 長六十丈每丈工銀四分東至行涇西至長葑蕩
 蕩南至行涇北至野鴨蕩

崇明縣水利圖





崇明古東夷地宋立天賜塩場屬通州元屬楊州

國初改爲縣始隸之蘇州其區六其里百有十其沙
十有六

縣之東南曰張家港清潭港穆家港下椿港海兒
港丁家港第八港

縣之東北曰第九港界溝道堂象沙港民墅港鍾
家窠港東滑港第五港

西南曰曾姚港沈婆浜潭子港千家港富民港永
安港上港蝦港徐公浜川洪港秦坟港小洞板港

丘彥章港

西北曰水竇港清水港沈扁洪子爽港北滑港薛家港陳子中港石家浜港大套港下界泮港出水套港南大港施家沙洪陳八港天仙港通營港楊樹港長沙洪長敢洪長明溝軍營港陳殊港馬家浜港

東沙曰東官港西官港盤船港川套港

西沙曰南沙港第四港雙港垂虹港徐文榮港隨岸盤船港黃子敬港安樂潭王寬狀界港北川沙

洪胡椒沙

崇明縣沙段河港

諸沙皆因潮汐往來流或稍緩水岐成渚積累漸廣漸高遂成沙阜亦有隨漲而隨坍者平洋沙縣後沙三沙蒲營等處猶然分列余諸沙則合而成

長沙 今建縣治連合十餘沙比諸沙最爲廣衍

袁家沙

亨沙 沙之北水鹹不可耕貧民歲納灰塲銀就此

煎塩

吳家沙 水鹹不可耕多出蘆葦魚塩之利

爛沙 自此沙至竹箔沙南北長一百四十余里東

西濶四十余里

小團沙

孫家沙

白蜆沙

縣前沙

南沙

竹箔沙

仙景沙 已上諸沙向背分列波濤洶湧今悉連絲

成沃壤

平洋沙 舊建磚城縣治舊名半洋沙後因盜變改

爲平洋沙

登舟沙 與平洋沙連壤對常熟縣界

伏龍沙 登舟沙西之新漲者與狼山近時人爲之

語曰狼山昂兮西百里伏龍豈終蟠污泥一朝際

會風雲期帶雨飛揚升天衢以爲後有偉人云

三沙 舊建土城沙之名存而其地則狹矣

山前沙 營前沙 此二沙一處接壤而異名

匾担沙 蒲沙

小陰沙 此沙與海門近刁民潘秉誠奪之本縣生

員陳弘亮赴京懇奏准行會審前令李官率生儒
父老越海與海門令辨海門不能屈後改立皇莊
但海門人每歲西成率衆劫沙上花利籽粒銀兩
獨苦本縣宜嚴行禁戢

縣後沙 萬曆八年時有捕魚者持大龜重三十觔
顧盼有乞憐狀曹良濟出穀五十觔易而放之海
後數年良濟渡此舟覆衆皆溺獨良濟脚下若有
憑者移而之岸見水中一龜昂首屢顧始知爲放
龜力也事與毛寶類

蝦沙

平安沙

已上諸沙時有沿漲灘塗

河港

縣中河港所以通潮汐備旱潦濟舟楫時當開濬
但諸沙率多鹹潮每爲農病先年知縣孫喬 相
度水勢開通施翹河一道引西江淡水截東海鹹
潮深有利於民至萬曆二年知縣陳文相度應開
者卽集得利人夫開之無力者量助官穀工費大
者申給官銀開過幹河凡九道支河凡三十三道
水利旁通民甚賴之

青龍河 官洪

彭蘭港

施翹港 自長沙起經享沙直抵吳家沙舊無此港
隆慶年間縣令孫裔興設法開通而斥鹵變為良
田

楊家港 縣之東南田最高恒苦無水不得收舊有
港形久已淤塞縣令李官疏浚民始賴以灌溉

朱華港 合洪 已上在長沙 清潭沙套

抵皮港 萬曆甲午五月有夷船一隻人三十有三
漂流在港把總陳嘉謨欲以倭奴論殺及解諸監

司審為玩球人得不死後一年復有高麗船一隻
為疾風逐至港內此東夷出沒之衝宜加守備

鯉魚套 季堂港 蔣六洪

老套 盤船洪 當沙港

海洪 鰻鮒港 徐家洪

陸家洪 野猫洪 棧港 已上在南沙

渡船港 便民河 季門子港 在白

新開河 合港 像沙港

孫家沙洪 袁六港 已上在爛沙 青龍港

王家港

張網港

界溝

合套

已上在舊縣半洋沙

附舊港名

暇港

在東沙宋高宗南渡至此港故無水有兩暇

擁水扶船出海故名

渡口

施翹河渡

一至太倉陶家港約海面三十里一至

舊縣平洋沙約海面六十里萬曆癸未縣令何懋

官考察公回出劉河時大風暴作幾覆公轎衣冠

禱于鵠首忽昏黑中有火一燈舟人望之而行竟

入施翹河人以爲神助云

斜洪渡

自城至渡口計路八里長渡至太倉南馬

頭約海面四十里短渡至劉河張家行公文悉于

此來往

渡船港渡

自城至渡口計三十里至舊城平洋沙

界溝約海面十里余已上俱在長沙

黃家港渡

一至太倉橫涇約海面四十里一至本

縣約海面六十余里

舊城河渡 三沙縣後沙蒲沙山營前沙悉由往來
約海面百里余

界溝渡 至本縣渡船港約海面二十里已上在平
洋沙

爛沙渡 自城至渡計路二十里至阜安沙約海面
五六里

孫振沙歷孫家沙袁家沙享沙吳家沙抵南沙向無
海岸鹹水浸灌田悉為滄池民苦艱食
曆丙申縣令盧元復率典史孫汝楫督民植築海岸高厚

堅實岸內高者栽花豆卑者植禾苗民用殷庶第
日久不無損圯宜時加幫築以爲永利

東吳水利考卷之六

明進士王 圻元翰父纂
後學俞汝楫仲濟父

男王思義孫王昌會校

松江府水利總圖



