

0 1 2 3 4 5 6 7 8 9 10^{5m} 11 12 13 14 15

始



89
04

89-104
1200600302635

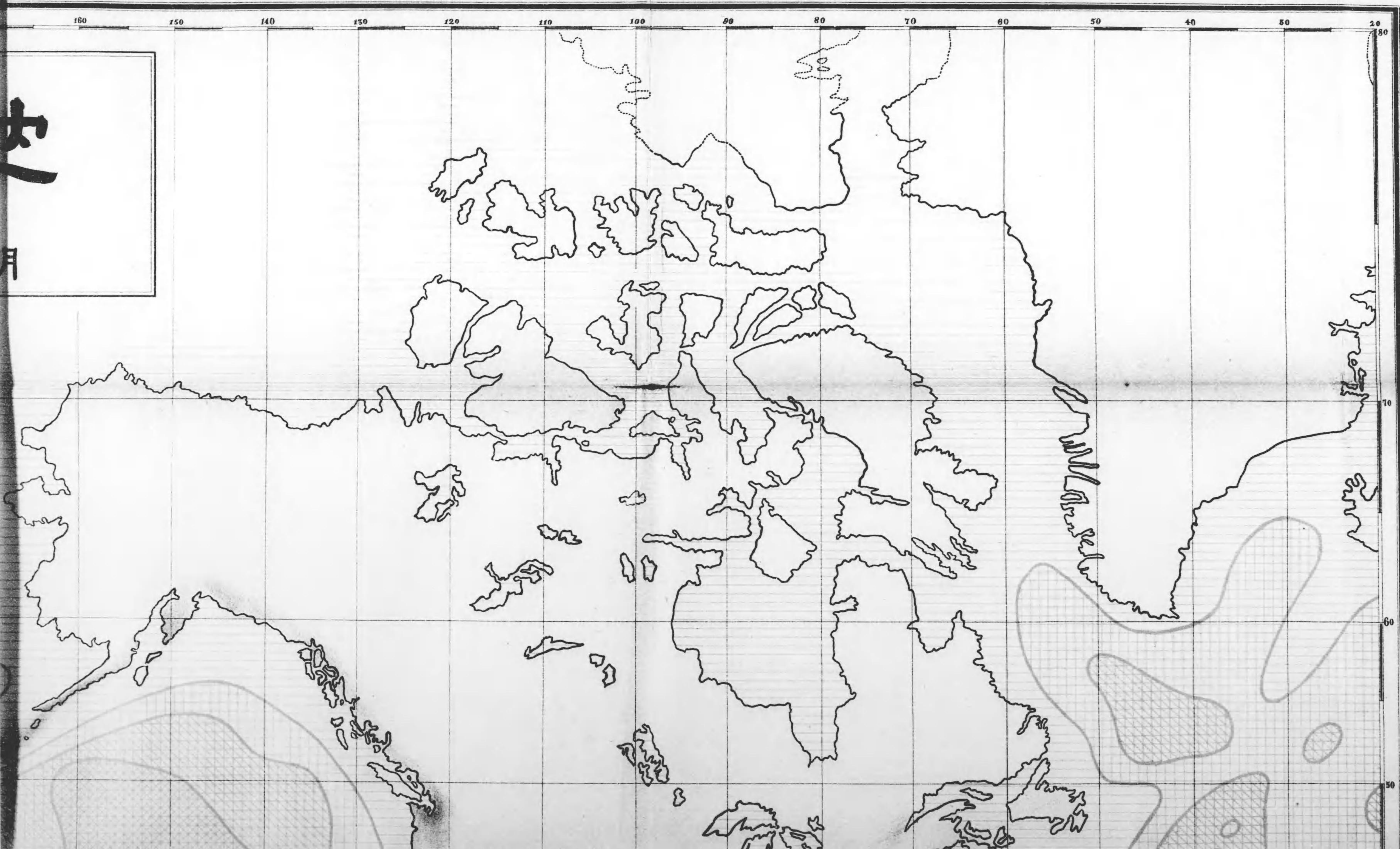
地震及海深圖

大日本氣象學會編

海深之部

明治三十六年調製

商館圖書



北
洋

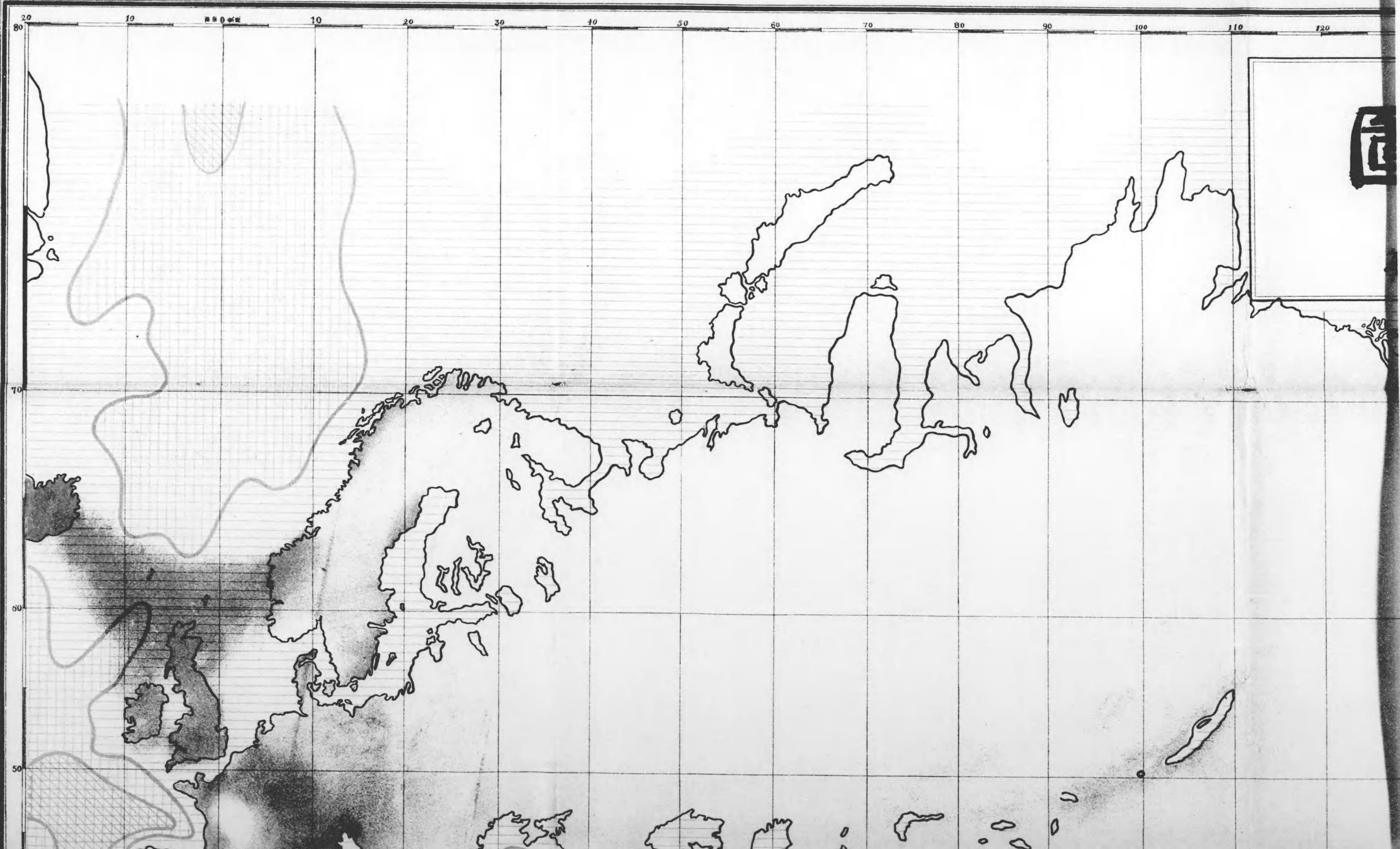


圖深海及震地

纂編會學象氣本日大

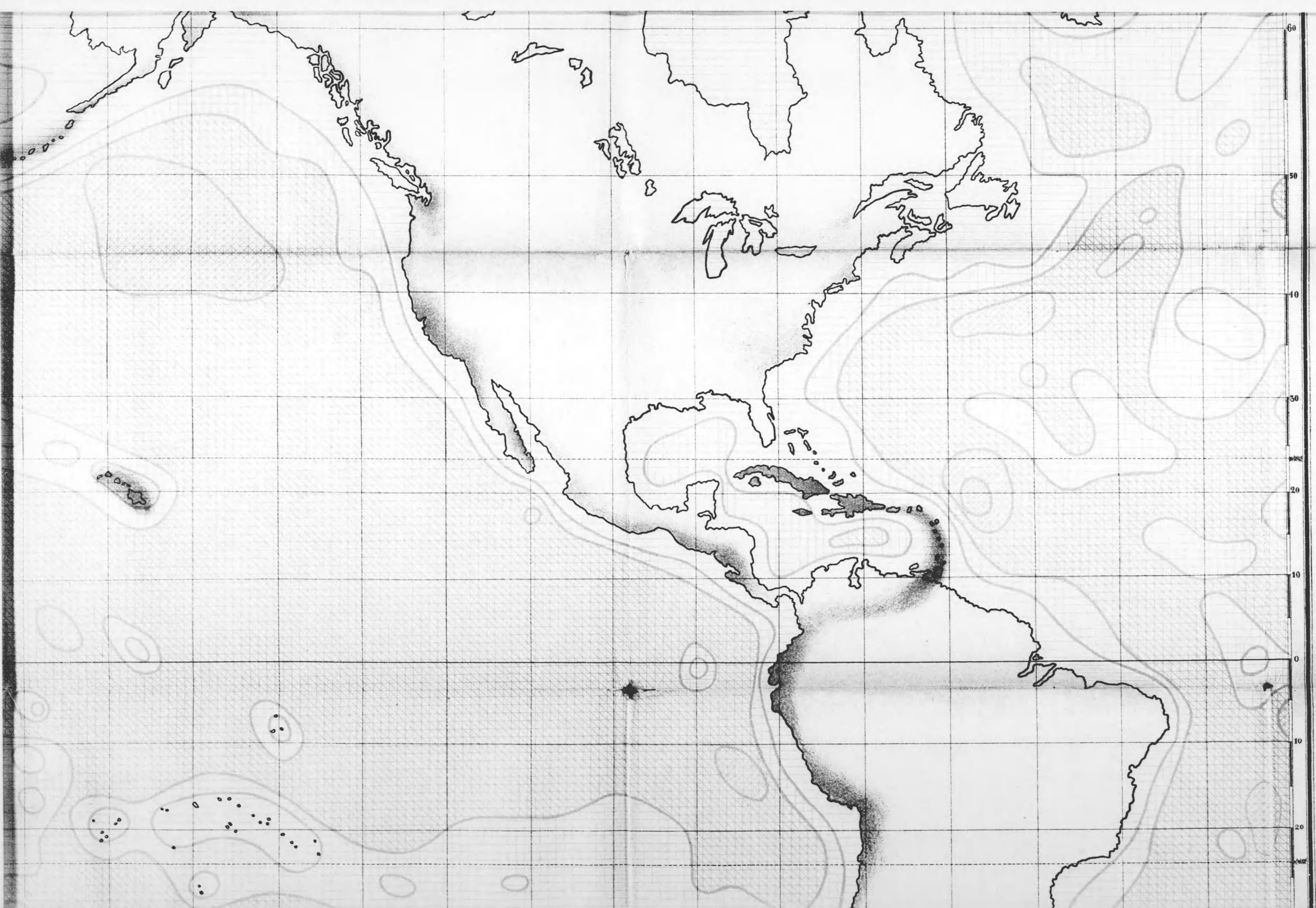
製調年六十三治明



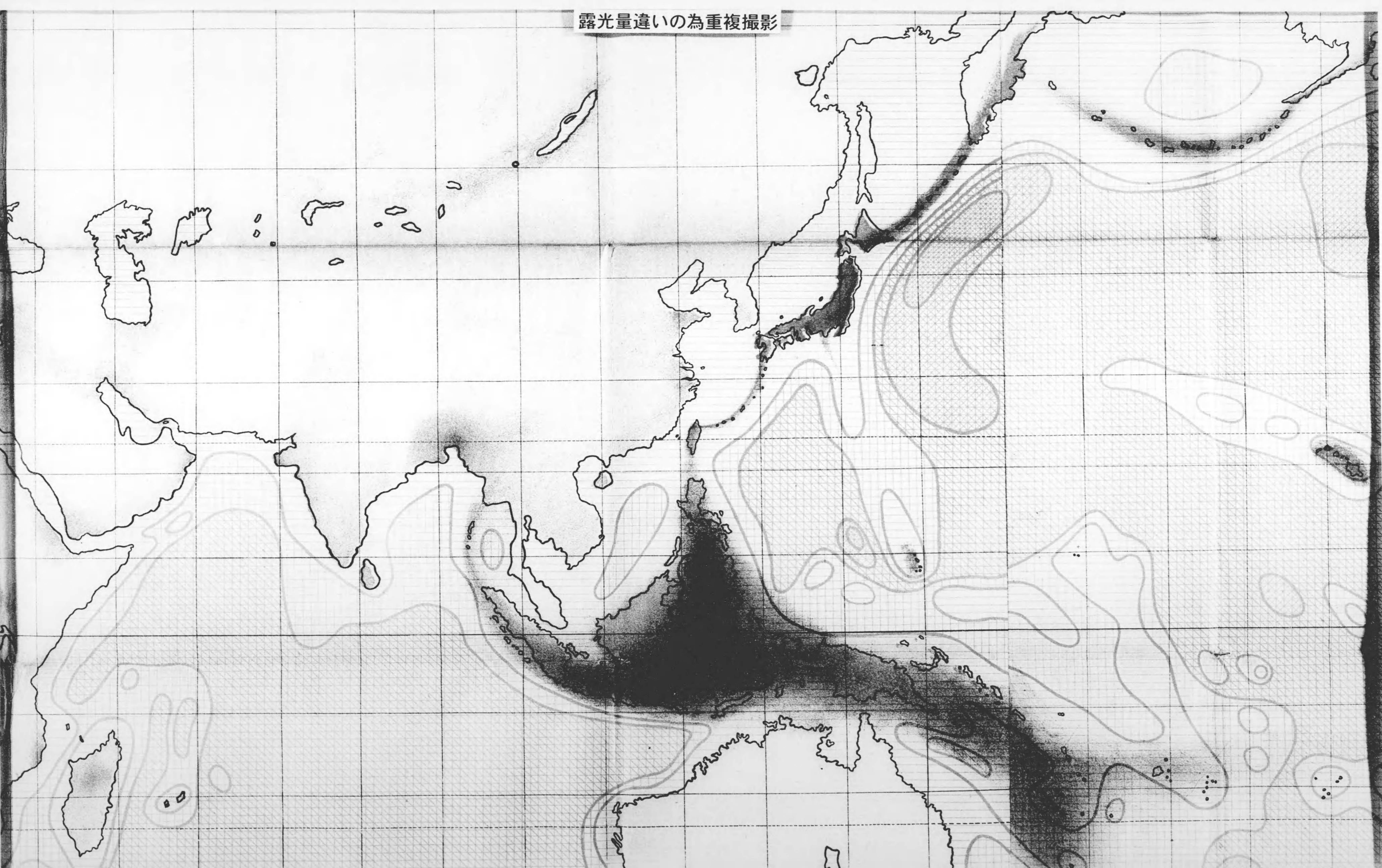


圖

明治三十七年四月五日發行
明治三十七年四月一日印刷

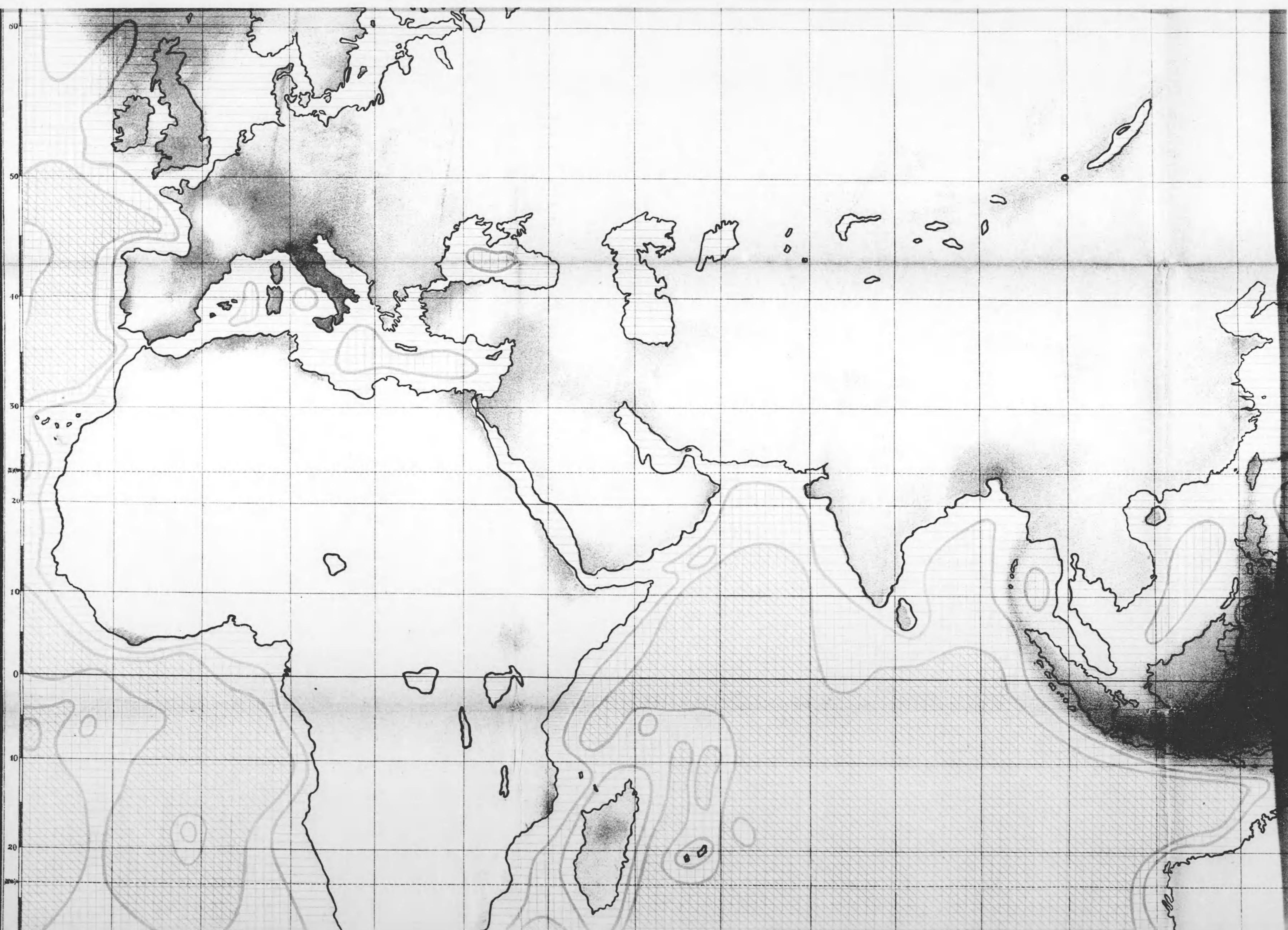


露光量違いの為重複撮影



露光量違いの為重複撮影



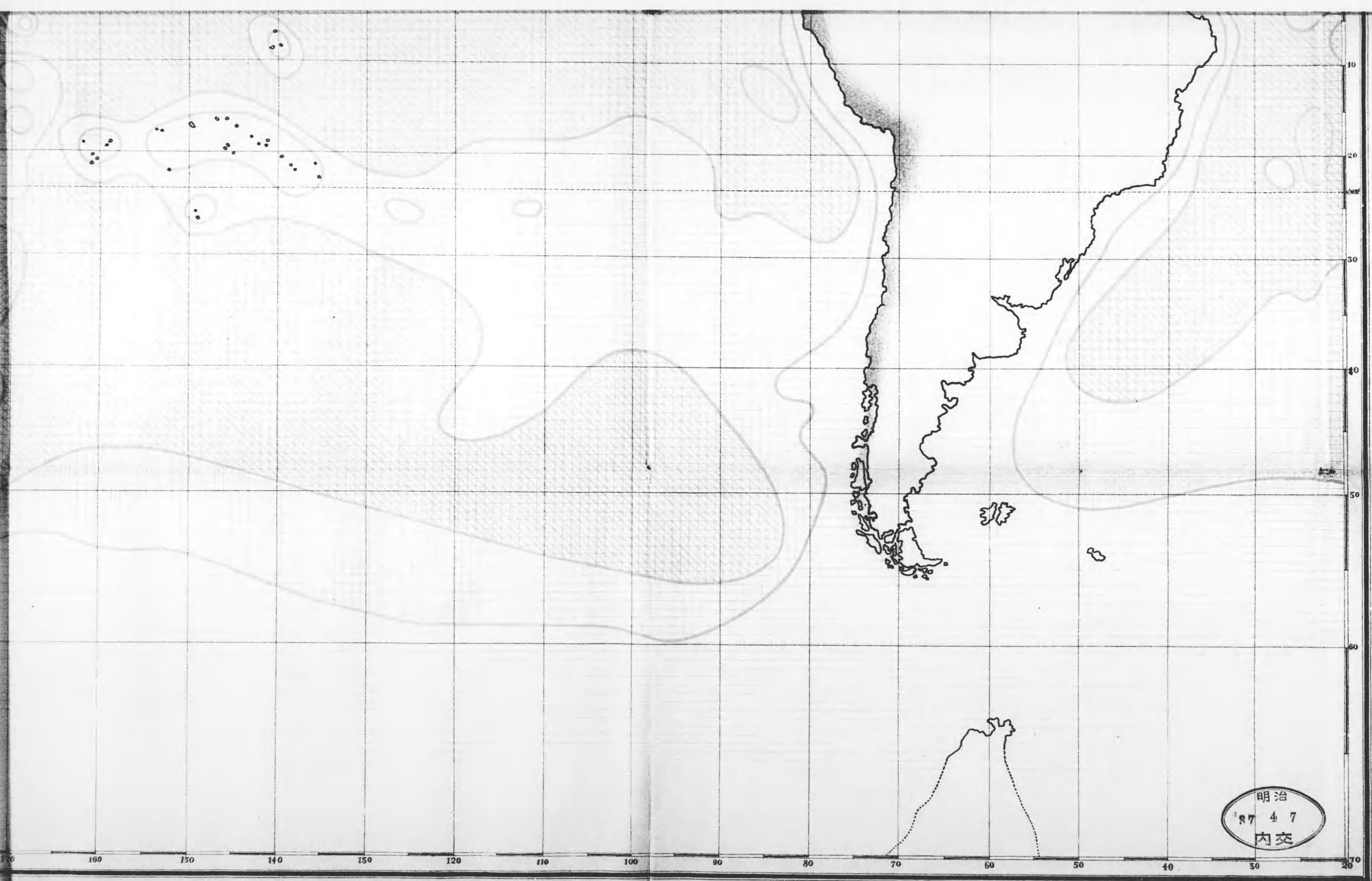


明治三十七年四月一日印刷
 明治三十七年四月五日發行

發售者兼
 東京市麴町區代官町中央氣象臺內
大日本氣象學會

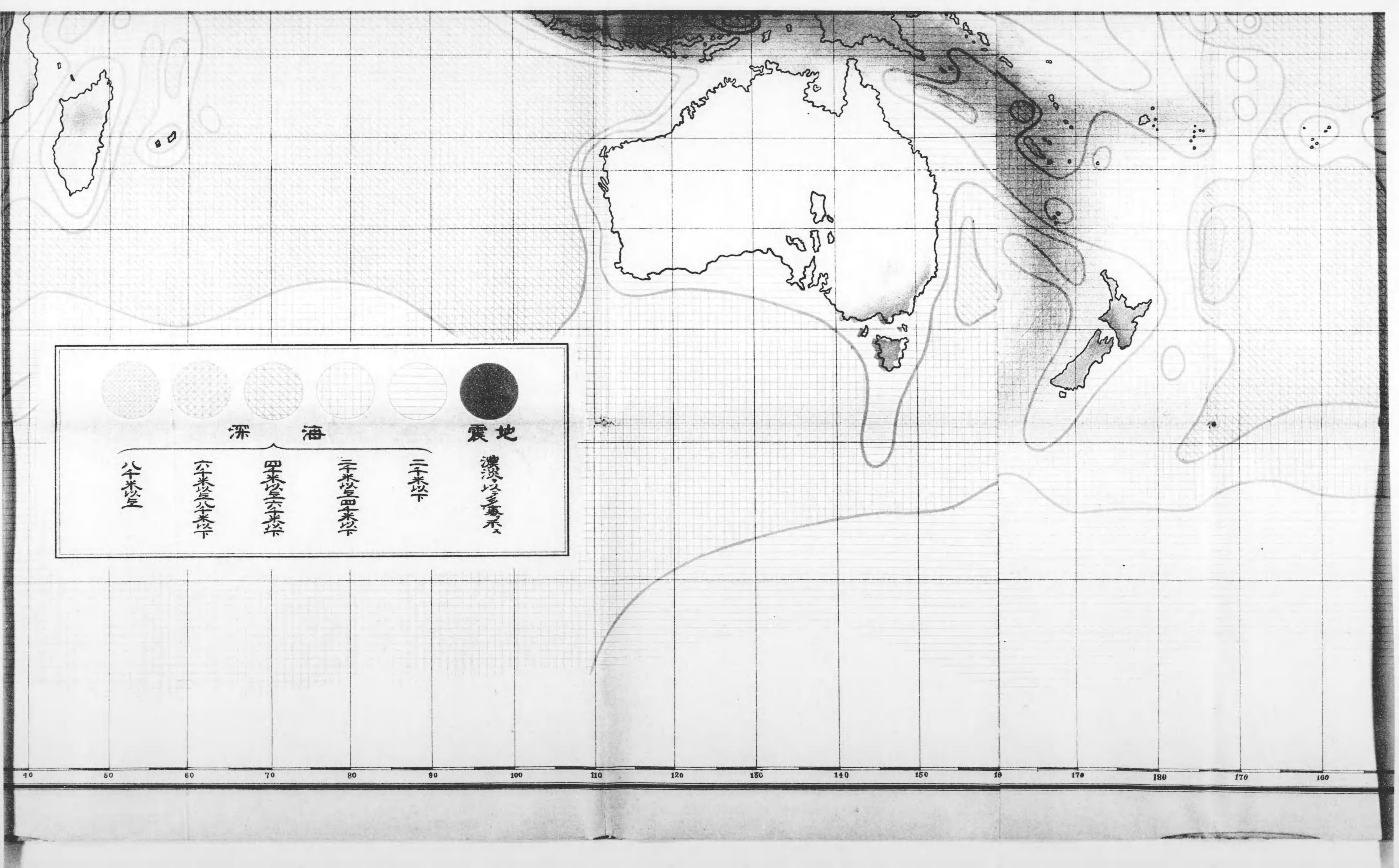
兼發售所
 東京市京橋區宗
合資會

山川出版社



明治
27 4 7
内交

89-104



深 海				震 地
八千米以上	六千米至八千米	四千米至六千米	二千至四千米	濃淡以多寡示之

40 50 60 70 80 90 100 110 120 130 140 150 160 170 180 170 160

發賣印刷所

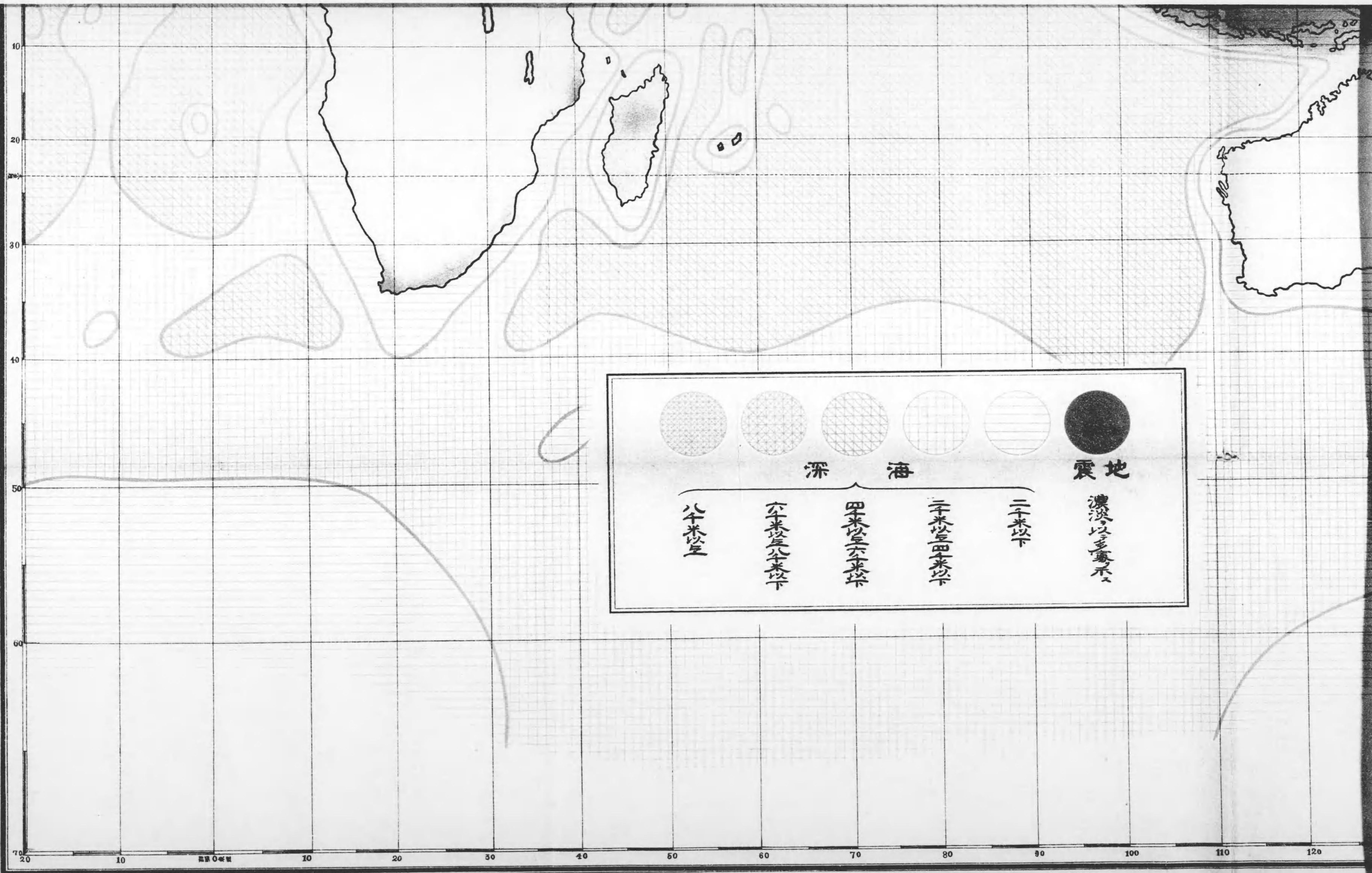
東京市京橋區宗十郎町十五番地

合資會社東京國文社

印刷者

玉置源太郎

東京市京橋區宗十郎町十五番地



終