記号	借地権割合	記号	借地権割合
A	90%	E	50%
B	80%	F	40%
C	70%	G	30%
D	60%	H	20%

繁華街・高度商業地区
道路を中心として全地域
道路沿い

普通商業地区
併用住宅地区
全地域
北側道路沿い
南側全地域

中小工場地区
北側全地域
南側道路沿い
南側全地域

大工場地区
北側全地域
南側道路沿い
北側全地域

普通住宅地区
家内工場地区
無印は全地域

61096

城内町

錦木町

33E
33E
33E
24E

たかしょう公園

61095
61101
61097

成田

61096

海隣寺町

並木町

錦木町

宮小路

佐倉中学校

佐倉市民体育館

35E
32E
35E
35E
32E
40D
45D
35E
35E
37D
35E
35E
35E
35E

記号	借地権割合	記号	借地権割合
A	90%	E	50%
B	80%	F	40%
C	70%	G	30%
D	60%	H	20%

繁華街・高度商業地区
道路を中心として全地域
道路沿い

普通商業地区
併用住宅地区
全地域
北側道路沿い
南側全地域

中小工場地区
北側全地域
南側道路沿い
南側全地域

大工場地区
北側全地域
南側道路沿い
北側全地域

普通住宅地区
家内工場地区
無印は全地域

61097

33E
33E
30E
24E
城　内
鏑　木　町
倍　率　地　域
寺　崎

61096
61102
61098

成　田

61097

40D
30E
30E
36E
33E
36E
公 8
宮　小　路
町
43D
卍大聖院
35E
35E
36E
36E
24E
50D
45D
佐倉城南幼稚園
⑤
50D
50D
⑧
第一公園
鏑　木　町　一　丁　目
D 43
52D
52D
52D ⑦
48D
⑩
50D
⑨
54D
鏑　木　⑧　町　二　丁　目　52D　⑦

記号	借地権割合	記号	借地権割合
A	90%	E	50%
B	80%	F	40%
C	70%	G	30%
D	60%	H	20%

繁華街・高度商業地区
道路を中心として全地域
道路沿い

普通商業地区
併用住宅地区
全地域
北側道路沿い
南側全地域

中小工場地区
北側全地域
南側道路沿い
南側全地域

大工場地区
北側全地域
南側道路沿い
北側全地域

普通住宅地区
家内工場地区
無印は全地域

61098

倍　率　地　域

寺　　崎

48D　50D　48D　48D　45D

至物井

61097

61103

六崎

錦木町(二)

成　田

61098

錦　木　町　二　丁　目

52D　52D　52D　50D　52D　52D　52D　50D　48D　52D　52D　52D　52D　52D　52D　D53　D53　50D　54D　55D　55D　D55　D55　六　崎　55D　52D　52D　50D　磯部児童公園　56D　60D　52D　D53　52D　D56　56D　52D　50D　48D　52D　48D　50D　D48　50D　公園　公9　セブンイレブン

至佐倉駅

総武本線

記号	借地権割合	記号	借地権割合
A	90%	E	50%
B	80%	F	40%
C	70%	G	30%
D	60%	H	20%

繁華街・高度商業地区
道路を中心として全地域
道路沿い

普通商業地区
併用住宅地区
全地域
北側道路沿い
南側全地域

中小工場地区
北側全地域
南側道路沿い
南側全地域

大工場地区
北側全地域
南側道路沿い
北側全地域

普通住宅地区
家内工場地区
無印は全地域

61099

下根

宮前一丁目

造成中

47D
42D
53D
47D
47D
50D
47D
50D
55D
50D
50D
50D
50D
47D
47D
47D
47D
公園
47D
公園
50D
50D
D 65

倍率地域

山崎

61094

宮前一丁目

山崎

成田

61099

47D
47D
47D
45D
50D
公園
50D
50D
基 15
45D
50D
50D
50D
50D

山崎

飯田

佐倉カントリーゴルフクラブ

記号	借地権割合	記号	借地権割合
A	90%	E	50%
B	80%	F	40%
C	70%	G	30%
D	60%	H	20%

繁華街・高度商業地区
道路を中心として全地域
道路沿い

普通商業地区
併用住宅地区
全地域
北側道路沿い
南側全地域

中小工場地区
北側全地域
南側道路沿い
南側全地域

大工場地区
北側全地域
南側道路沿い
北側全地域

普通住宅地区
家内工場地区
無印は全地域

61100

山崎
卍宗吾観音
至臼井
京成佐倉駅
三井銀行
佐倉支店
佐倉資料館
〒佐倉郵便局
旭信用金庫
佐倉支店
海隣寺町
太陽神戸
銀行
佐倉支店
栄町
並木町
ヤマニ味噌
神田屋
錺木町
錺木町

61099
61095
61104
61101
61100

成田

飯田
至大佐倉
京成電鉄成田線
錺木町
佐倉電報電話局
鍋山町
みどり児童公園
佐倉市農協
佐倉支所
最上町

記号	借地権割合	記号	借地権割合
A	90%	E	50%
B	80%	F	40%
C	70%	G	30%
D	60%	H	20%

繁華街・高度商業地区
道路を中心として全地域
道路沿い

普通商業地区
併用住宅地区
全地域
北側道路沿い
南側全地域

中小工場地区
北側全地域
南側道路沿い
南側全地域

大工場地区
北側全地域
南側道路沿い
北側全地域

普通住宅地区
家内工場地区
無印は全地域

61101

35E
35E
D 49
並 木 町
34E
35E
鏑 木 町
D 80
高崎助産院
栄 町
33E
33E
D 54
35E
D 60
34E
印旛支庁
鏑 木 町
鏑 木 町
34E
35E
D 57
D 40
相互会社
安田生命保険
佐倉支店
千葉銀行
戸麻賀多神社
35E
31E
60D
80D
72D
市立図書館
新
公 5-1
45D
47D
50D
48D
50D
印旛郡市農業共済組合
D 52
38D
裏 新
宮 小 路
45D
41D
40D
44D
48D
45D
36D
鏑 木 町

61100
61096
61105
61102
並木町
鏑木町
栄町
宋町
余町
最上町
新町
弥勒町
裏新町
宮小路
野狐台

成 田

61101

38D 鏑 木 町
34E
36E
36E
栄 町
34E
36E
中 尾 余 町
54D
最 上 町
40D
基 6
43D
卍嶺南寺
新 町
D 40
41D
60D
72D
66D
佐倉市商工会
E 31
D 55
41D
D 42
町
40D
43D
弥 勒 町
50D
D 52
30E
町
48D
鏑 木 町
36D
38D
33E
卍妙隆寺
卍教安寺
野狐台

記号	借地権割合	記号	借地権割合
A	90%	E	50%
B	80%	F	40%
C	70%	G	30%
D	60%	H	20%

繁華街・高度商業地区
道路を中心として全地域
道路沿い

普通商業地区
併用住宅地区
全地域
北側道路沿い
南側全地域

中小工場地区
北側全地域
南側道路沿い
南側全地域

大工場地区
北側全地域
南側道路沿い
北側全地域

普通住宅地区
家内工場地区
無印は全地域

61102

40D 48D 73 D 36E 36E 44D 38D 38D 50D 43D 36E 38D 45D 40D 36E 36E 36E 30D 50D 52D 52D 52D 52D 52D 52D 55D D 56 D 53 54D D 54 52D 35E

佐倉警察署

宮小路町

鏑木町

鏑木町一丁目

61101

61097 宮小路 新町 野狐台 鏑木町 61106 鏑木町(二) 六崎 61103

成田

61102

38D 新町 36E 36D 卍教安寺 ⛩淡嶋神社 野狐台 30E 印旛土木事務所 公園 印旛農協会館 D 40 36E 30E 食糧事務所佐倉支所 ⛩浅間神社 28E D 45 鏑木橋 崎川 六崎

町

記号	借地権割合	記号	借地権割合
A	90%	E	50%
B	80%	F	40%
C	70%	G	30%
D	60%	H	20%

繁華街・高度商業地区
道路を中心として全地域
道路沿い

普通商業地区
併用住宅地区
全地域
北側道路沿い
南側全地域

中小工場地区
北側全地域
南側道路沿い
南側全地域

大工場地区
北側全地域
南側道路沿い
北側全地域

普通住宅地区
家内工場地区
無印は全地域

61103

鏑木町二丁目

鏑木町

城南橋

崎川

佐倉商工会館

佐倉駅前郵便局

東京呉服店

基 5-2

国鉄佐倉駅

総武本線

六

61102

61098

六崎

鏑木町(二)

鏑木町

成田

61103

鏑木町

高岡

崎

至酒々井

成田線

至南酒々井

総武本線

倍率地域

記号	借地権割合	記号	借地権割合
A	90%	E	50%
B	80%	F	40%
C	70%	G	30%
D	60%	H	20%

繁華街・高度商業地区
道路を中心として全地域
道路沿い

普通商業地区
併用住宅地区
全地域
北側道路沿い
南側全地域

中小工場地区
北側全地域
南側道路沿い
南側全地域

大工場地区
北側全地域
南側道路沿い
北側全地域

普通住宅地区
家内工場地区
無印は全地域

61104

山

京成電鉄成田線

至佐倉

34E

千 ⑮ 成

鍋 山 町

佐倉高校

佐倉市農協支所

45D

48D

44D

基 5

鏑 木 町

43D

遊園地

61100 鍋山町 (ヒ) 子成 (ニ) (三) 61107

鍋山町 大蛇町

61105

成 田

61104

崎

至大佐倉

40D

千 成 ④ 二 丁 目

44D

丁 ⑩ 目

35E

公園

大 蛇 町

公 1

千 成 三 丁 目

42D

記号	借地権割合	記号	借地権割合
A	90%	E	50%
B	80%	F	40%
C	70%	G	30%
D	60%	H	20%

繁華街・高度商業地区
道路を中心として全地域
道路沿い

普通商業地区
併用住宅地区
全地域
北側道路沿い
南側全地域

中小工場地区
北側全地域
南側道路沿い
南側全地域

大工場地区
北側全地域
南側道路沿い
北側全地域

普通住宅地区
家内工場地区
無印は全地域

61105

鏑木町
新町
鍋山町
千成一丁目
弥勒町
千葉地方裁判所佐倉支部
佐倉区検察庁
新町
野狐台
卍妙経寺

42D 48D 43D 40D 38E 36E 41D 45D 47D 39D

成田

61105

61104
61101 鏑木町 新町 鍋山町 千成一丁目 大蛇町 弥勒町 樹木町 本町 野狐台
61108
61106

大蛇町
樹木町
本町
佐倉市立東保育園
順天堂医院

基4

37E 34E 48D 50D 35E 47D 40D 30E

記号	借地権割合	記号	借地権割合
A	90%	E	50%
B	80%	F	40%
C	70%	G	30%
D	60%	H	20%

繁華街・高度商業地区
道路を中心として全地域
道路沿い

普通商業地区
併用住宅地区
全地域
北側道路沿い
南側全地域

中小工場地区
北側全地域
南側道路沿い
南側全地域

大工場地区
北側全地域
南側道路沿い
北側全地域

普通住宅地区
家内工場地区
無印は全地域

61106

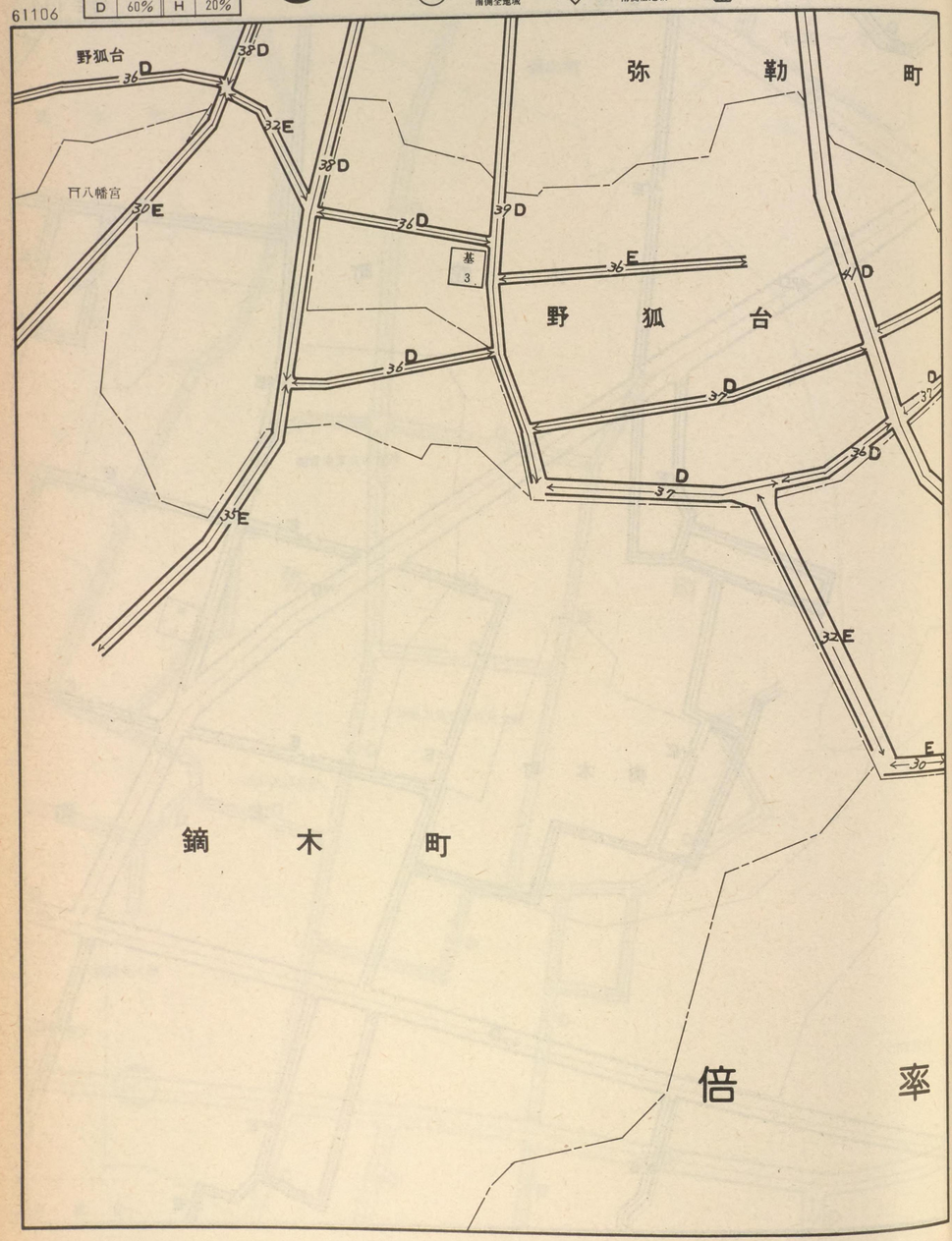

61105
61102
61109
野狐台
弥勒町
本町
野狐台
鏑木町
大蛇町

成田

61106

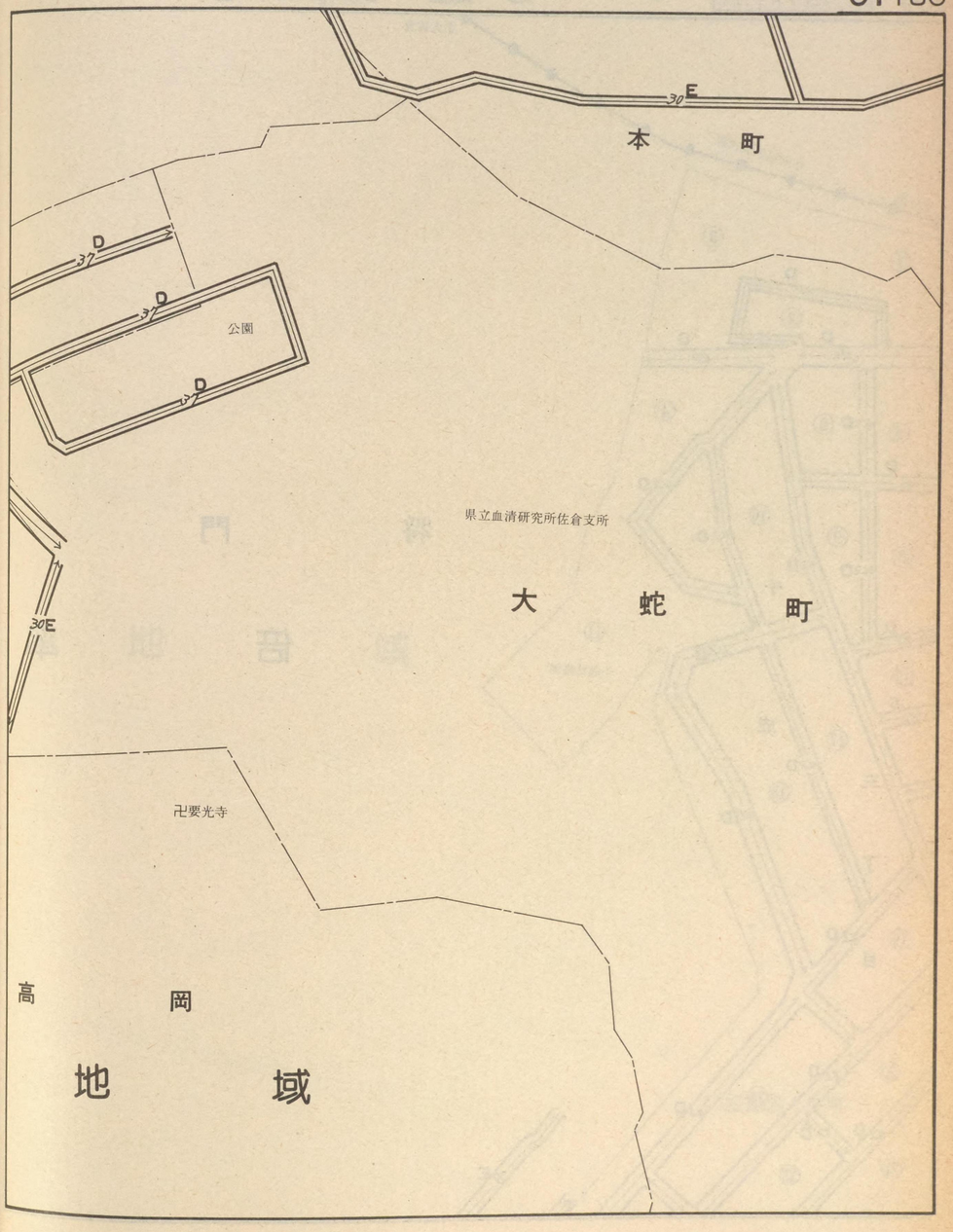

記号	借地権割合	記号	借地権割合
A	90%	E	50%
B	80%	F	40%
C	70%	G	30%
D	60%	H	20%

繁華街・高度商業地区
道路を中心として全地域
道路沿い

普通商業地区
併用住宅地区
全地域
北側道路沿い
南側全地域

中小工場地区
北側全地域
南側道路沿い
南側全地域

大工場地区
北側全地域
南側道路沿い
北側全地域

普通住宅地区
家内工場地区
無印は全地域

61107

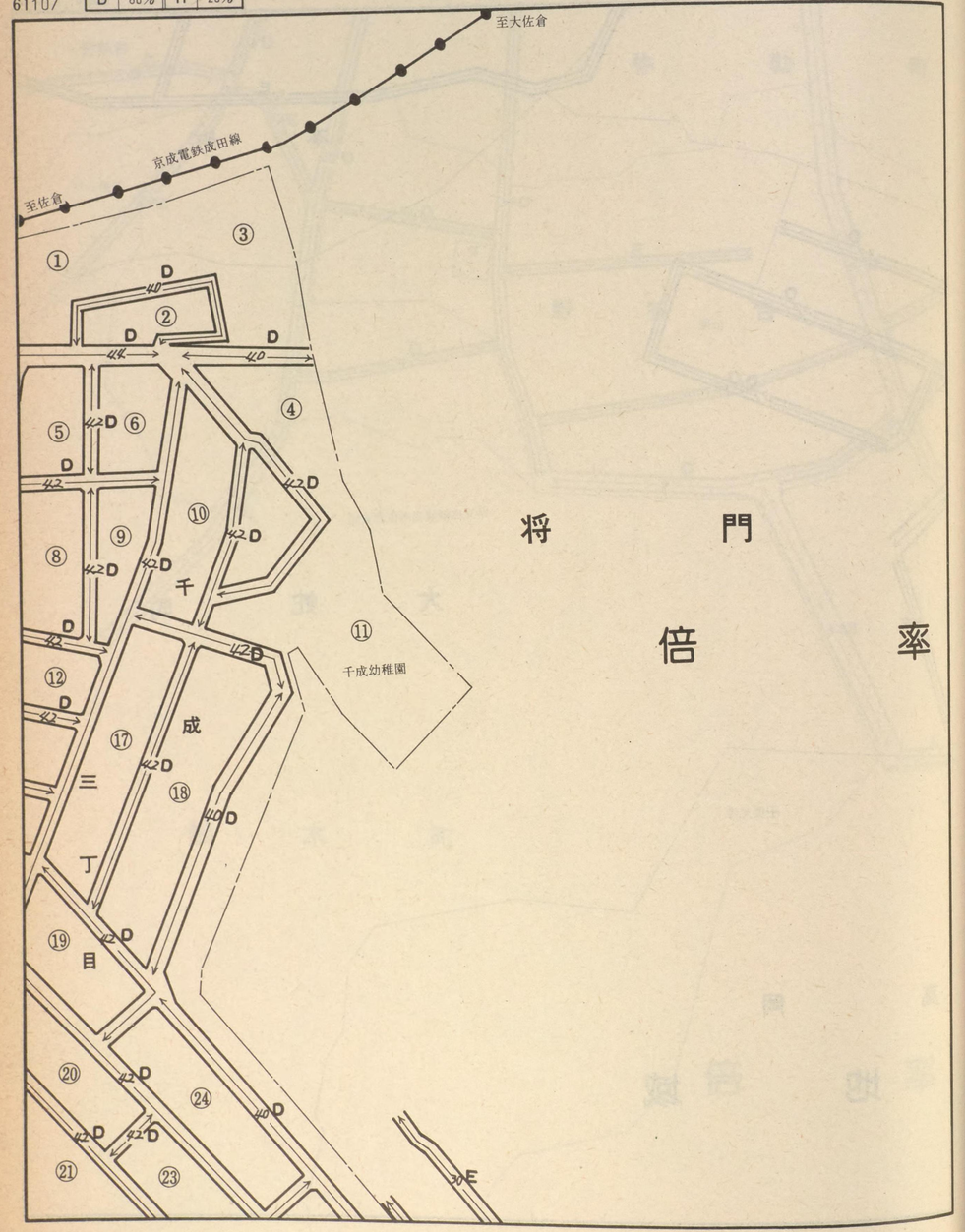

将門倍率地域

61104
61108
千成
酒々井町

成田

61107

印旛郡酒々井町

記号	借地権割合	記号	借地権割合
A	90%	E	50%
B	80%	F	40%
C	70%	G	30%
D	60%	H	20%

繁華街・高度商業地区
道路を中心として全地域
道路沿い

普通商業地区
併用住宅地区
全地域
北側道路沿い
南側全地域

中小工場地区
北側全地域
南側道路沿い
南側全地域

大工場地区
北側全地域
南側道路沿い
北側全地域

普通住宅地区
家内工場地区
無印は全地域

61108

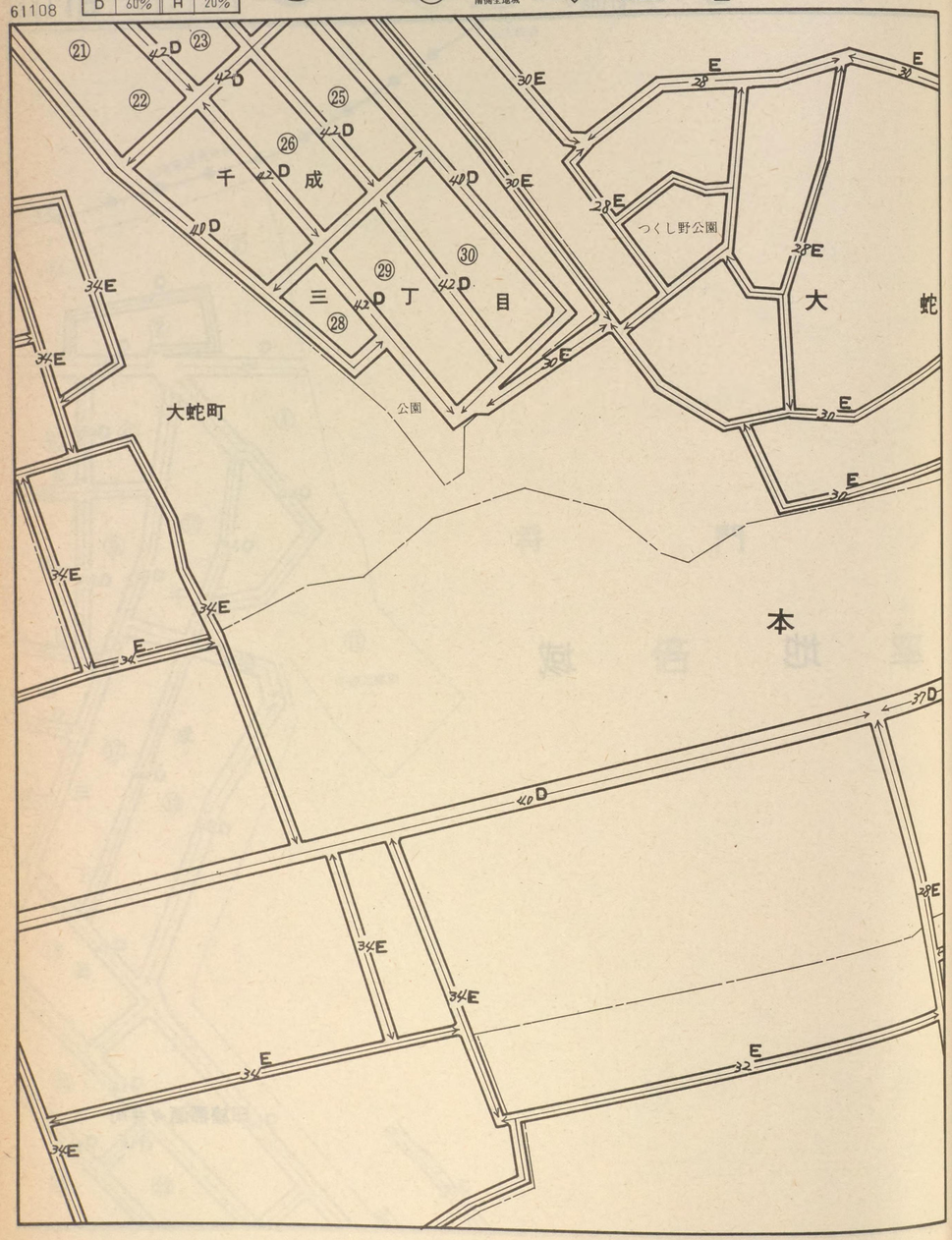

61107
61105
61109

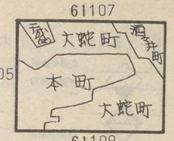

成田

61108

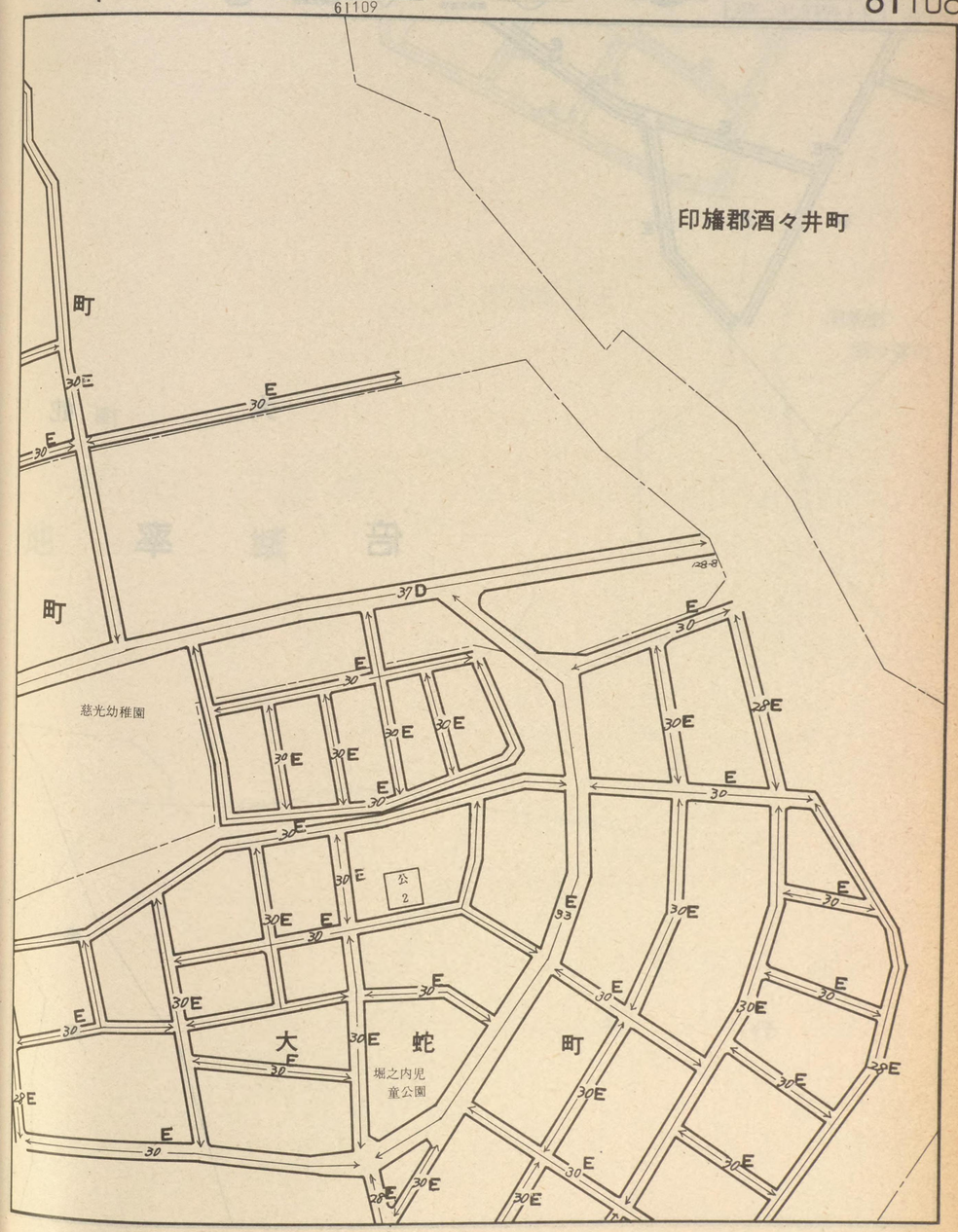

記号	借地権割合	記号	借地権割合
A	90%	E	50%
B	80%	F	40%
C	70%	G	30%
D	60%	H	20%

繁華街・高度商業地区
道路を中心として全地域
道路沿い

普通商業地区
併用住宅地区
全地域
北側道路沿い
南側全地域

中小工場地区
北側全地域
南側道路沿い
南側全地域

大工場地区
北側全地域
南側道路沿い
北側全地域

普通住宅地区
家内工場地区
無印は全地域

61109

E 32
E 34
34E
22E

本　町

大　蛇

倍　率

高　岡

61108
61106
本町
大蛇町

成　田

61109

30E
30E
30E
28E

印旛郡
酒々井町

町

地　域

上　代

記号	借地権割合	記号	借地権割合
A	90%	E	50%
B	80%	F	40%
C	70%	G	30%
D	60%	H	20%

繁華街・高度商業地区
道路を中心として全地域
道路沿い

普通商業地区
併用住宅地区
全地域
北側道路沿い
南側全地域

中小工場地区
北側全地域
南側道路沿い
南側全地域

大工場地区
北側全地域
南側道路沿い
北側全地域

普通住宅地区
家内工場地区
無印は全地域

61110

下志津新田

倍率

四

千葉東署管内

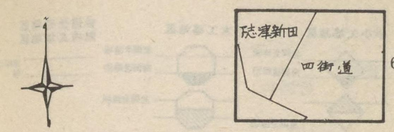

成田

61110

地域

街道

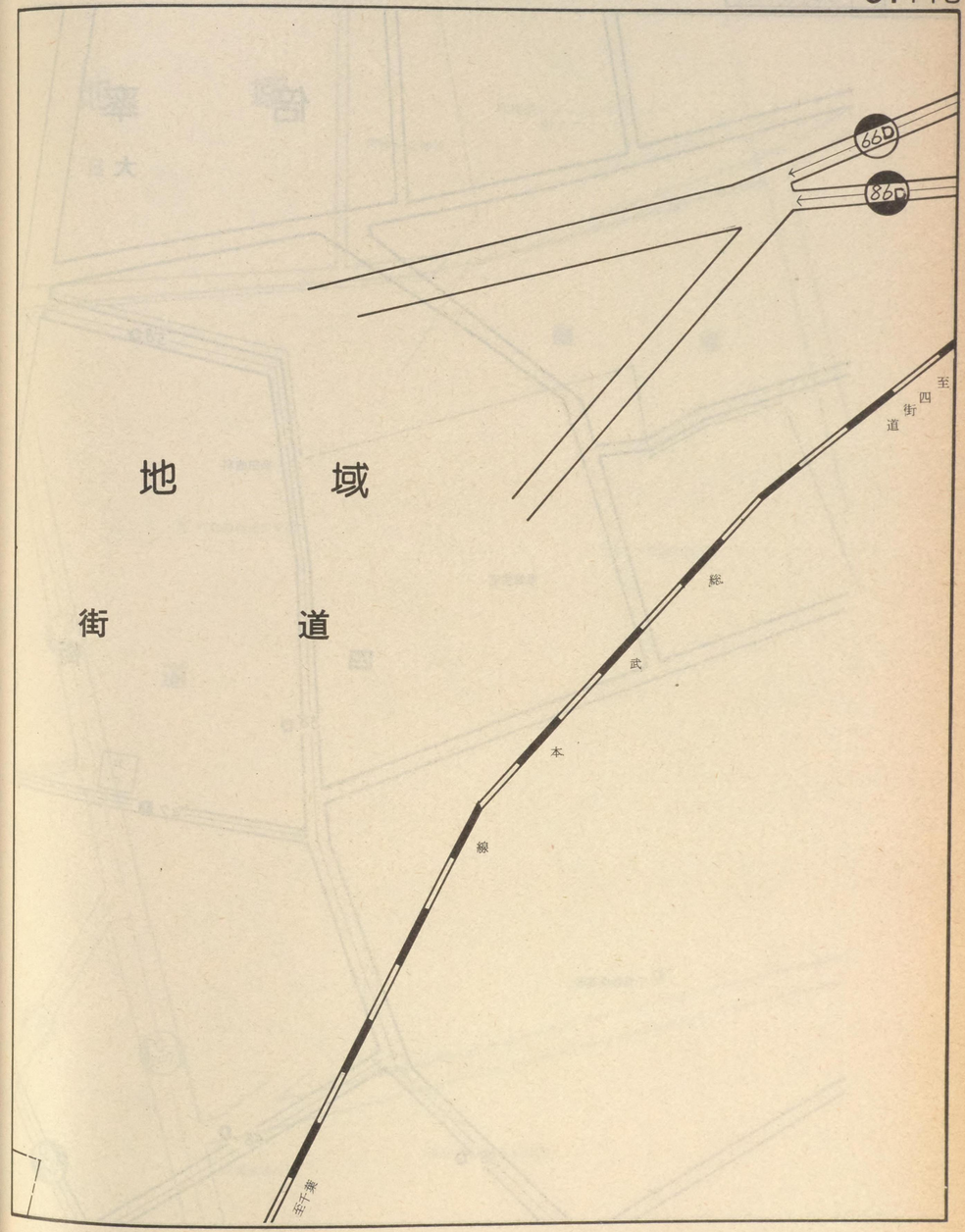

記号	借地権割合	記号	借地権割合
A	90%	E	50%
B	80%	F	40%
C	70%	G	30%
D	60%	H	20%

繁華街・高度商業地区
道路を中心として全地域
道路沿い

普通商業地区
併用住宅地区
全地域
北側道路沿い
南側全地域

中小工場地区
北側全地域
南側道路沿い
南側全地域

大工場地区
北側全地域
南側道路沿い
北側全地域

普通住宅地区
家内工場地区
無印は全地域

61111

倍率

大

58D

松田歯科

県営住宅

四

街

58D

公
5

47D

千葉敬愛高校

58D

48D

D
72

大日

四街道

鹿渡

61114

61112

成田

61111

地域

日

四街道ショッピングセンター
㈱マツエツ

緑ヶ丘神社

鹿渡

町立四街道中学校

セイコー光機株技会社

D
90

道

72D

C
107

四街道消防署

国立療養所下志津病院

記号	借地権割合	記号	借地権割合
A	90%	E	50%
B	80%	F	40%
C	70%	G	30%
D	60%	H	20%

繁華街・高度商業地区
道路を中心として全地域
道路沿い

普通商業地区
併用住宅地区
全地域
北側道路沿い
南側全地域

中小工場地区
北側全地域
南側道路沿い
南側全地域

大工場地区
北側全地域
南側道路沿い
北側全地域

普通住宅地区
家内工場地区
無印は全地域

61112

町営水道第一浄水場
四街道公民館
四街道電話交換局
津元守神社
四街道
若葉幼稚園
三河屋給油所
至船橋
至佐倉
四街道駅
総武本線
石山商店
森材木店
和良比
千葉銀行四街道支店
千葉相互銀行四街道支店
スーパーサカイ
四街道警察官幹部派出所
国立療養所下志津病院
四街道商工会館
千葉県立四街道療護学校
四街道郵便局
八百稲荷神社
鹿渡
道

61111
61115
61113
61112
成田
和良比

記号	借地権割合	記号	借地権割合
A	90%	E	50%
B	80%	F	40%
C	70%	G	30%
D	60%	H	20%

繁華街・高度商業地区
道路を中心として全地域
道路沿い

普通商業地区
併用住宅地区
全地域
北側道路沿い
南側全地域

中小工場地区
北側全地域
南側道路沿い
南側全地域

大工場地区
北側全地域
南側道路沿い
北側全地域

普通住宅地区
家内工場地区
無印は全地域

61113

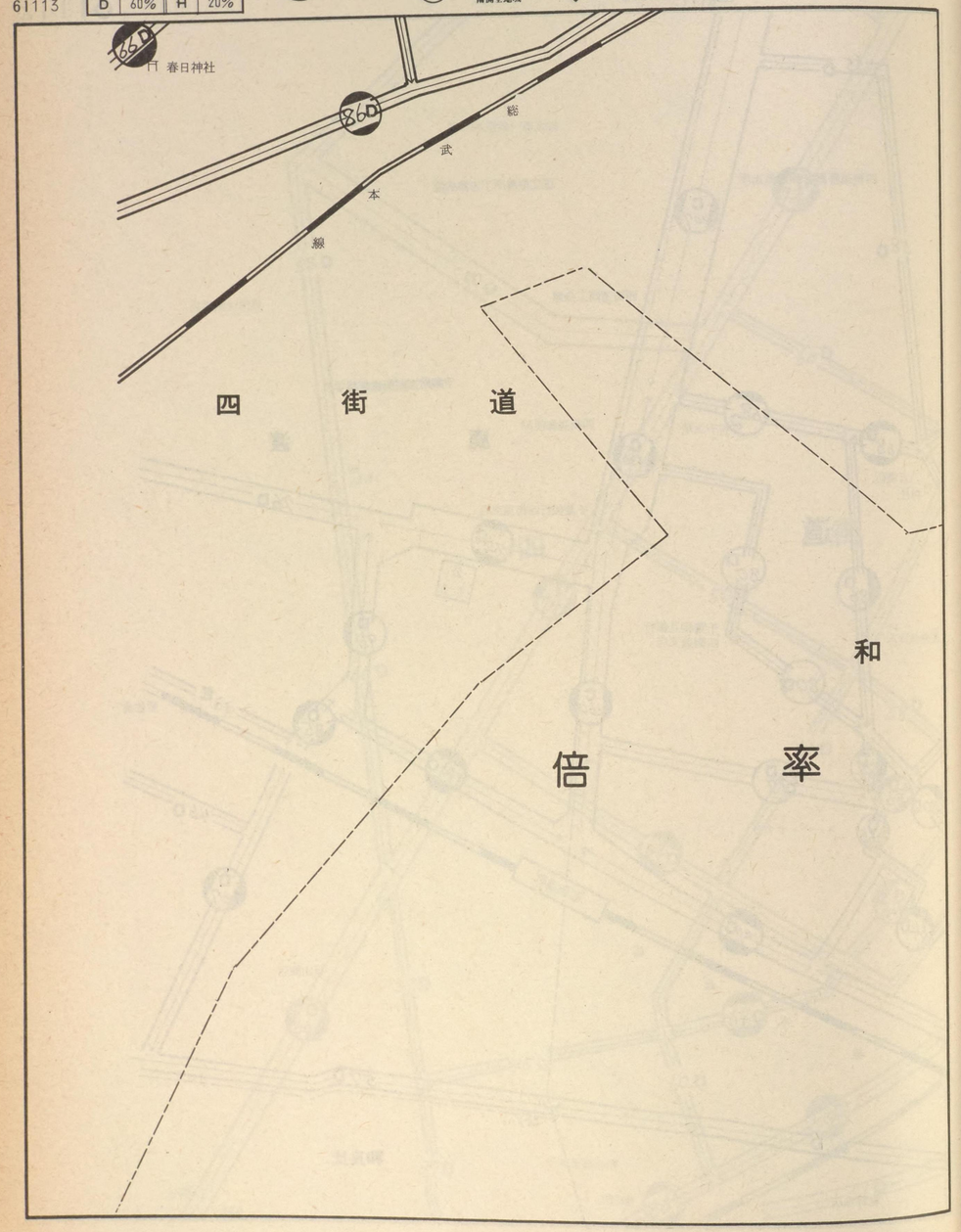

61112
61110
四街道
和良比

成 田

61113

記号	借地権割合	記号	借地権割合
A	90%	E	50%
B	80%	F	40%
C	70%	G	30%
D	60%	H	20%

繁華街・高度商業地区
道路を中心として全地域
道路沿い

普通商業地区
併用住宅地区
全地域
北側道路沿い
南側全地域

中小工場地区
北側全地域
南側道路沿い
南側全地域

大工場地区
北側全地域
南側道路沿い
北側全地域

普通住宅地区
家内工場地区
無印は全地域

61114

鹿

倍　　率

61112　鹿渡　61115　みのり町

成　田　61114

渡

地　　域

総武本線

向　南　台

みのり保育所

みのり町

至四街道

記号	借地権割合	記号	借地権割合
A	90%	E	50%
B	80%	F	40%
C	70%	G	30%
D	60%	H	20%

繁華街・高度商業地区
道路を中心として全地域
道路沿い

普通商業地区
併用住宅地区
全地域
北側道路沿い
南側全地域

中小工場地区
北側全地域
南側道路沿い
南側全地域

大工場地区
北側全地域
南側道路沿い
北側全地域

普通住宅地区
家内工場地区
無印は全地域

61115

国立療養所下志津病院

54D
59D
76D
33E
33E
総武本線
24E
鹿
33E
公園
40D
46D
34E
38D
33E
33E
35D
49D
54D
52D
57D
和良

倍率地域

61114
61112
みのり町
鹿渡
和良比

成田

61115

みのり町

倍率地域

鹿渡

比

記号	借地権割合	記号	借地権割合
A	90%	E	50%
B	80%	F	40%
C	70%	G	30%
D	60%	H	20%

繁華街・高度商業地区
道路を中心として全地域
道路沿い

普通商業地区
併用住宅地区
全地域
北側道路沿い
南側全地域

中小工場地区
北側全地域
南側道路沿い
南側全地域

大工場地区
北側全地域
南側道路沿い
北側全地域

普通住宅地区
家内工場地区
無印は全地域

61116

倍率地域

文

ほ24

28E

20E
ほ20

八街ほ

22E
ほ33

E
20
ほ52

33D

基1

E
23

ほ35

㊟ 町立
八街中学校

町営グランド

33D
243-20

12
121

至千葉

八街倉庫㈱

23E

26E

山下商店

D
40

30E

至成東

成田

61116

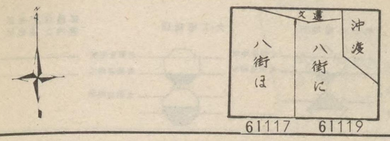

違

沖渡

倍率地域

八街に

25E

東京都立養護施設
八街学園

記号	借地権割合	記号	借地権割合
A	90%	E	50%
B	80%	F	40%
C	70%	G	30%
D	60%	H	20%

繁華街・高度商業地区
道路を中心として全地域
道路沿い

普通商業地区
併用住宅地区
全地域
北側道路沿い
南側全地域

中小工場地区
北側全地域
南側道路沿い
南側全地域

大工場地区
北側全地域
南側道路沿い
北側全地域

普通住宅地区
家内工場地区
飛田に全地域

61117

（至榎戸）

八街農業協同組合
農協会館

30E

ほ234

ほ232

26E

いかりや旅館

八街郵便局

ほ231

45D

ほ230

ほ234

32E

ほ229

八

街

ほ227

30E

29E

ほ220

ほ230

40D

ほ229

ほ231

八街商工会議所

33D

ほ227

24E

24E

八街町役場

ほ227

32E

34D

ほ233

ほ269

ほ268

32E

ほ269

ほ250

30E

ほ217

ほ220

32E

61116

八街ほ

八街に

61119

61118

成田

61117

D40

ほ238

24E

ほ-241

ほ-244

24E

D48

八街に

国鉄八街駅

ほ237

D70

28E

総武本線

ほ237

49D

ほ238

ほ

D77

D88

D10

ほ239

ほ239

ほ240

77D

ほ240-8

ほ232

29E

基5-1

ほ239

D52

ほ204

（至成東）

ほ230

40D

ほ234

ほ239

ほ239

40D

ほ-240

ほ240

ほ240

D48

25E

25E

ほ208

28E

ほ230

ほ239-1

ほ344

35D

32E

34D

ほ261

ほ230

東屋商店

ほ316

28E 八街銀映

E39

ほ268

25E

34D

八街農林保育園

D52

ほ261

記号	借地権割合	記号	借地権割合
A	90%	E	50%
B	80%	F	40%
C	70%	G	30%
D	60%	H	20%

繁華街・高度商業地区
普通商業地区 併用住宅地区
中小工場地区
大工場地区
普通住宅地区 家内工場地区

61118

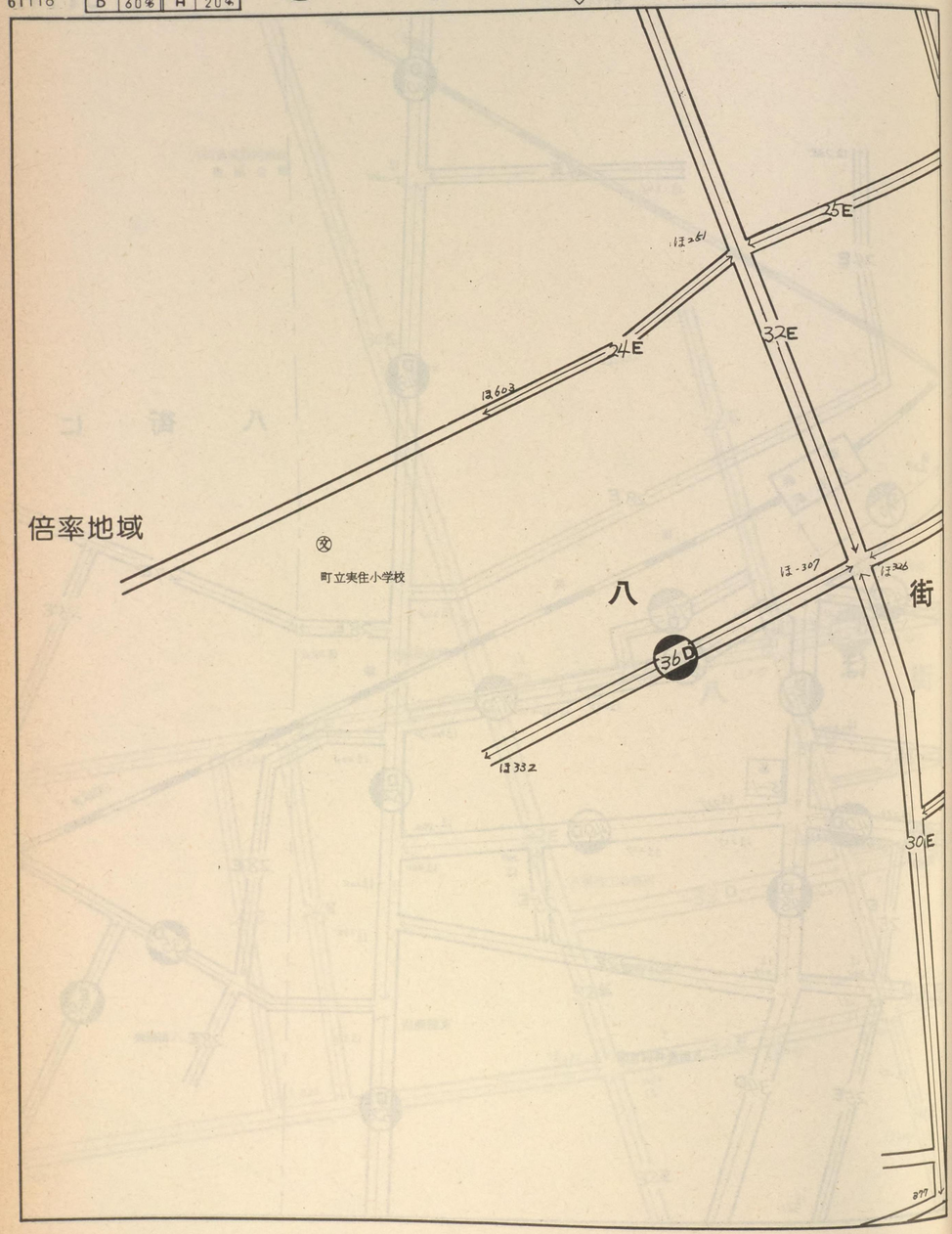

61117
八街ほ
八街に
大木
61120

成田

61118

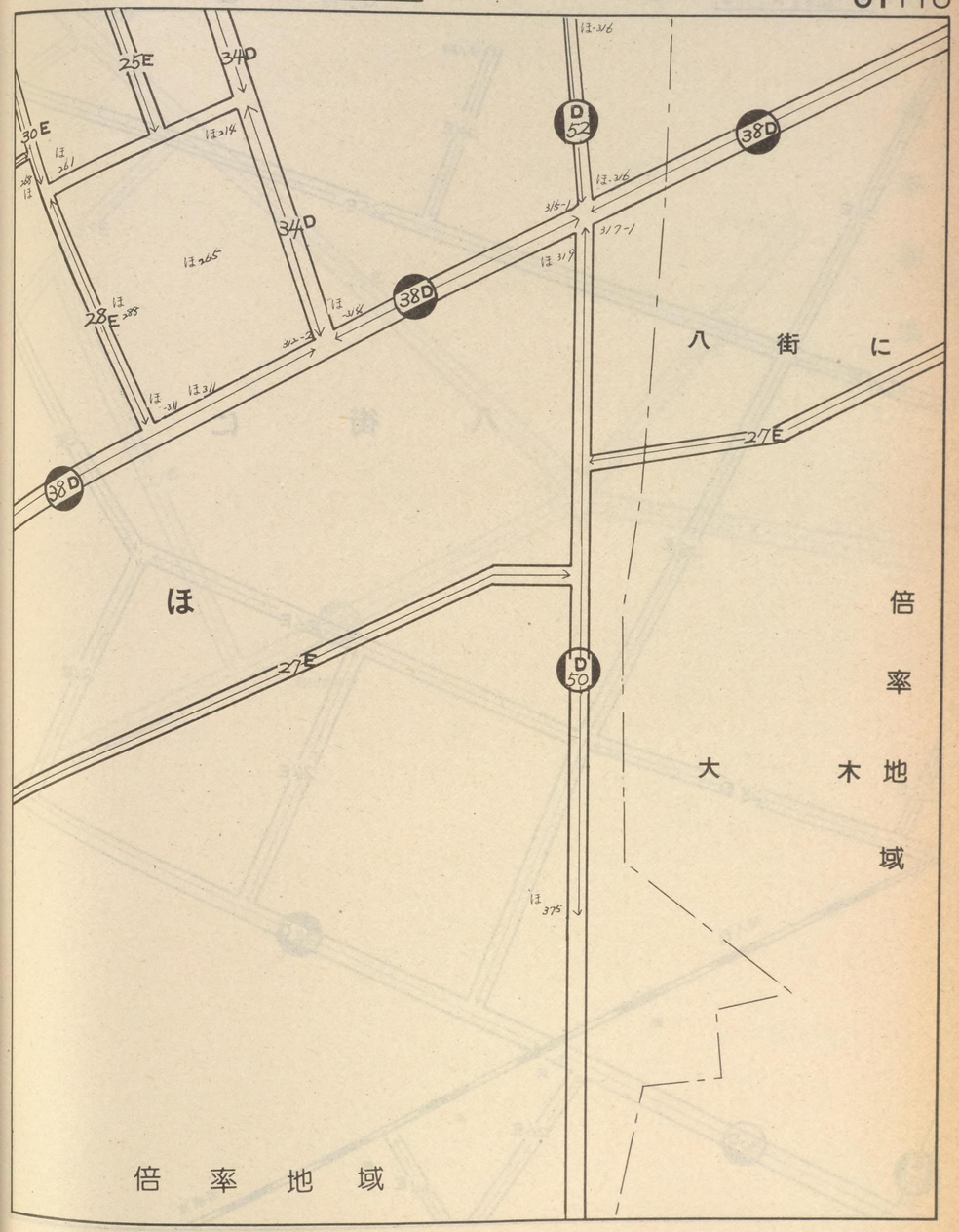

記号	借地権割合	記号	借地権割合
A	90%	E	50%
B	80%	F	40%
C	70%	G	30%
D	60%	H	20%

繁華街・高度商業地区
道路を中心として全地域
道路沿い

普通商業地区
併用住宅地区
全地域
北側道路沿い
南側全地域

中小工場地区
北側全地域
南側道路沿い
南側全地域

大工場地区
北側全地域
南側道路沿い
北側全地域

普通住宅地区
家内工場地区
無印は全地域

61119

八街に

13/30
24E
25E
25E
27E
23E
28E
36E
2/E
25E
28E
24E
34D
至八街
総
武
本
線
26E
24E
36D
E 30
至成東

61116
61117 八街に
61120

成田

61119

倍率地域

I=185
23E
23E
I=241
25E
2/E
I=82
25E
I=70
34D
島田青果店

記号	借地権割合	記号	借地権割合
A	90%	E	50%
B	80%	F	40%
C	70%	G	30%
D	60%	H	20%

繁華街・高度商業地区
道路を中心として全地域
道路沿い

普通商業地区
併用住宅地区
全地域
北側道路沿い
南側全地域

中小工場地区
北側全地域
南側道路沿い
南側全地域

大工場地区
北側全地域
南側道路沿い
北側全地域

普通住宅地区
家内工場地区
幅員は全地域

61120

中島商店

主八街

26E

27E

八　街　に

倍

率

地

域

大

木

61119

八　街　に

61118

大　木

主武都

成　田

61120

八　街　に

総

武

本

線

至成東

山武郡山武町

町丁名索引

62001

松戸税務署

町丁名	路線価図ページ
松戸市	
い 岩瀬	62037、62038、62039、62055、62056、62057
お 大橋	62040、62041、62058、62059、62060
大谷口新田	62011、62027、62028
大谷口	62045、62046、62062
か 金ケ作	62092、62093、62104、62107、62111、62112
上本郷	62033、62034、62035、62051、62052、62053、62054、62067、62068、62069、62070、62072
上本郷1～4	62052、62053、62054、62068、62069、62070
上矢切	62008、62009、62021、62022、62023
き 北松戸	62051、62085、62053
く 久保平賀	62074、62085、62086、62087
栗ケ沢	62099、62100、62106
栗山	62024、62025、62026、62044
こ 幸谷	62046、62047、62062、62063、62064、62076
古ケ崎	62005、62006、62007、62014、62015、62016、62017、62018、62035
古ケ崎1～4	62013、62014、62015、62016、62033、62034、62035
小金	62010、62011、62027、62028、62029、62030、62046、62047、62048、62061、62062、62074、62075、62076、62077、62098、62099、62106
小金上総町	62062、62075、62076
こ 小金きよしケ丘1～5	62074、62075、62076、62085、62086、62087
小金清志町1～3	62061、62062、62063、62074、62075、62076
小金飛地	62031
小金原1～9	62076、62077、62086、62087、62088、62089、62090、62096、62097、62098、62099、62100
五香六実	62104、62109、62110、62112
小根本	62036、62037、62038、62055、62056
小山	62008、62020、62021、62022、62023
胡録台	62038、62055、62056、62057
さ 栄町1～8	62016、62017、62031、62032、62033、62034、62035、62056
栄町西1～5	62004、62005、62012、62013、62014、62031、62032、62033
し 下矢切	62023、62024、62025、62042、62043、62044
新作	62033、62050、62051、62052、62066、62067
新松戸1・2	62045、62046 62047、62061、62062、62063
せ 千駄堀	62068、62069、62079、62080、62081、62092、62093
た 竹ノ花	62016、62017、62035、62036、62037
と 常盤平1～7	62091、62101、62102、62103、62104、62105、62107、62108、62109、62110、62111、62112
と 常盤平陣屋前	62092、62093
常盤平西窪町	62091、62092、62102、62103
常盤平双葉町	62003
常盤平松葉町	62092、62103
常盤平柳町	62092、62093、62103、62104
殿平賀	62074
な 仲井町1～3	62054、62055、62070、62071
中根	62050、62051、62066、62067
中矢切	62023、62024
中和倉	62066、62067、62068、62079
ね 根木内	62085、62086、62096
根本	62017、62018、62036、62037、62038
は 八ケ崎	62064、62065、62076、62077、62078、62089、62090
ひ 東平賀	62074、62085
樋野口	62007、62017、62018
日暮	62081、62082、62083、62093、62094、62095
ふ 二ツ木	62047、62048、62063、62064、62076
ほ 本町	62018、62019、62037
ま 松戸	62018、62019、62020、62021、62022、62038、62039、62040、62041、62042、62057、62058
松戸1～3	62019、62020
松戸新田	62055、62056、62057、62058、62069、62070、62071、62072、62073、62080、62081、62082

町丁名索引

62001

町丁名	路線価図ページ
ま 馬橋	62031、62032、62036、62048、62049、62050、62064、62065、62066
み 南花島	62035、62036、62037、62054
南花島1～4	62035、62036、62037、62053、62054、62055
三矢小台1～5	62021、62022、62023、62024、62040、62041、62042、62043
緑ケ丘	62037、62038、62055、62056
三村新田	62030、62031、62048、62049
三ケ月	62048、62064
稔台	62071、62072、62073、62082、62083、62084、62094、62095
よ 横須賀	62027、62045
吉井町	62036、62037
柏市	
あ あけぼの1～5	62132、62133、62137、62138、62139
明原1～4	62125、62126、62131、62132、
旭町1～8	62119、62120、62121、62124、62125、62126、62127、62132、62133
東1～3	62130、62134、62135、62136
東上町	62134、62135
東台本町	62135、62136
あかね町	62129、62130
い 泉町	62121、62127、62128
今谷上町	62113、62114
え 永楽台	62118、62123
お 大塚町	62129、62130、62135
か 柏1～7	62127、62133、62134、62135、62139、62140、62141
き 北柏1～5	62142、62143、62144、62145、62146
さ 桜台	62135、62141
す 末広町	62132、62133
ち 千代田1～3	62128、62129、62134、62135
中央町	62127、62128、62133、62134
中央1・2	62128、62134
と 常盤台	62117、62118、62112、62123
富里1～3	62121、62112、62127、62128
豊四季	62113、62114、62116、62117、62121、62112
ひ ひばりケ丘	62112、62123
み 南柏1～2	62113、62114、62115、62116
緑ケ丘	62122、62123、62128、62129
む 向原町	62125、62126
ゆ 豊町1～2	62115、62116、62120、62121
わ 若葉町	62127、62128、62129
野田市	
か 上花輪	62151、62152、62156、62161
さ 桜台	62161
し 清水	62147、62150、62153
つ 堤台	62147、62148
堤根	62160、62161
鶴奉	62158、62159、62163
な 中根	62154、62155、62156、62160、62161
中野台	62147、62148、62149、62150、62151、62156
な 中野台飛地	62150、62154
中野台鹿島町	62148、62149
の 野田	62150、62151、62152、62153、62154、62155、62156、62159、62160
は 花井	62160、62161
み 宮崎	62154、62159、62160、62163
や 柳沢	62153、62157、62158、62159、62162、62163
よ 横内	62160
我孫子市	
あ 我孫子	62164、62165、62167
こ 寿1・2	62167、62168
は 白山1・2	62164、62165、62166
ほ 本町1～3	62164、62165、62166、62167、62168
み 緑1・2	62166、62168
流山市	
え 江戸川台西1～4	62173、62174、62175
江戸川台東1～4	62173、62174、62176、62177
か 加	62170、62172
こ こうのす台	62176
な 流山1～9	62169、62170、62171
中野久木	62174
に 西初石	62175、62178
西平井	62171
ひ 東初石	62177、62178
東深井	62173、62176
平方原新田	62173、62174
ふ 富士見台	62174、62175
へ 平和台1～5	62170、62171、62172

索　引　図

松　戸

62002

松　戸　市

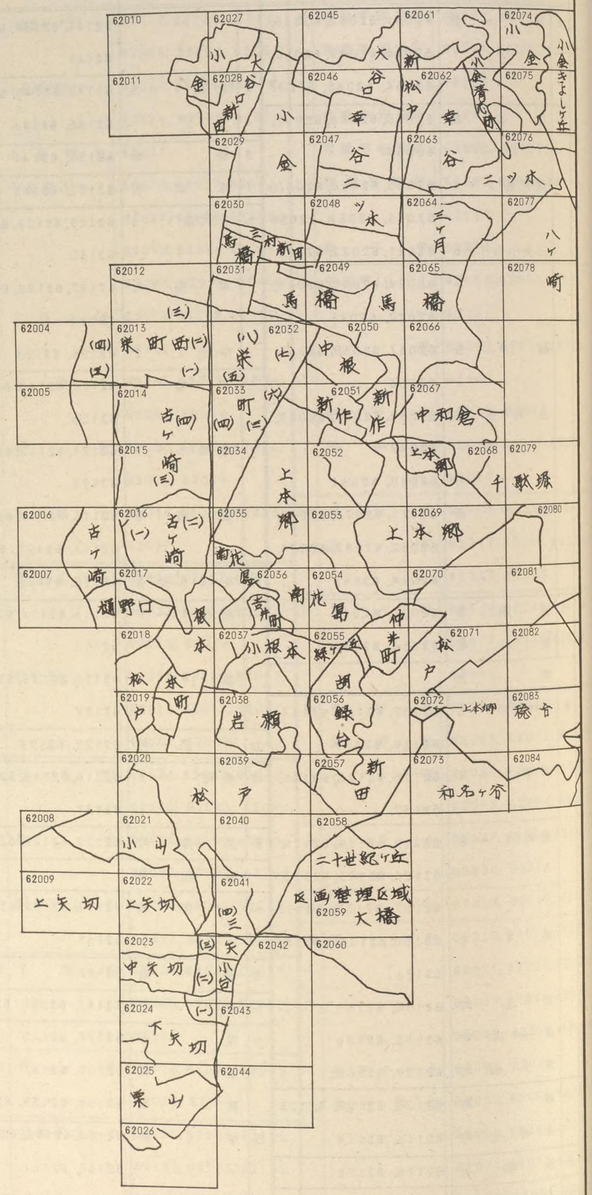

索　引　図

松　戸

62003

柏　市

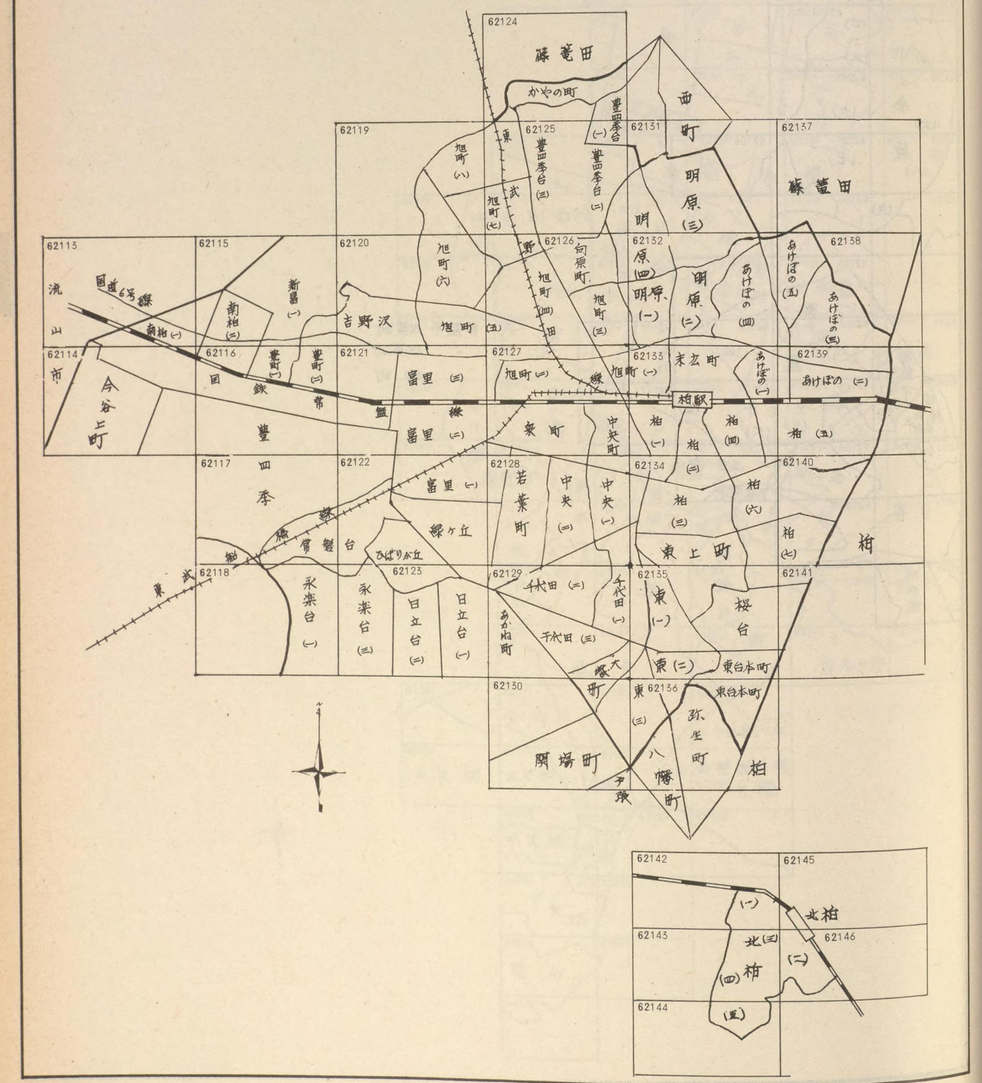

索　引　図

松　戸

62003

野　田　市

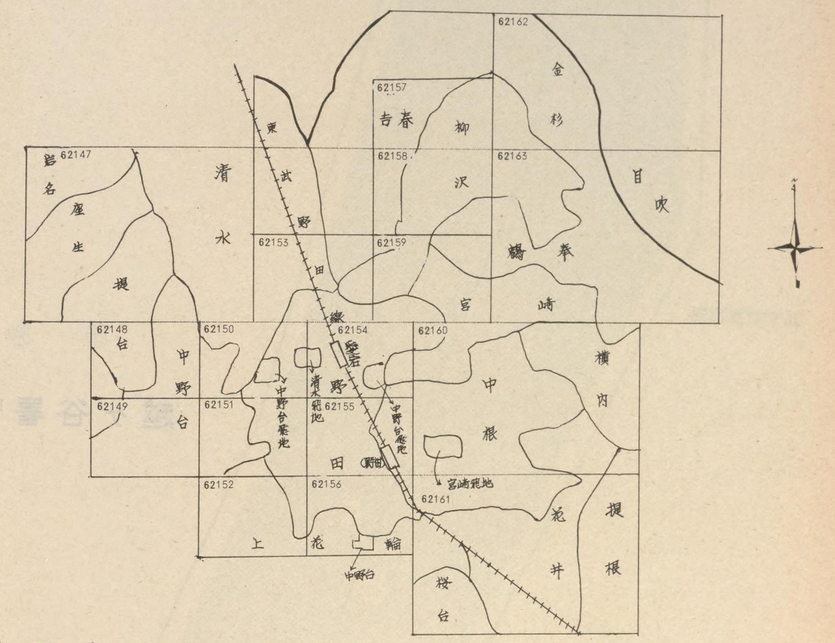

我孫子市

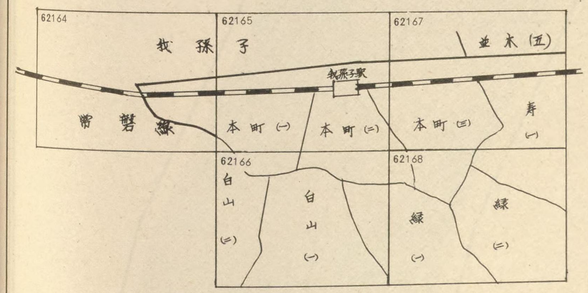

流　山　市

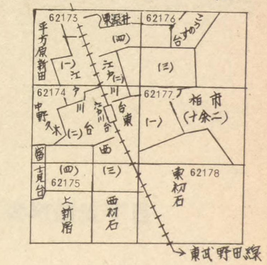

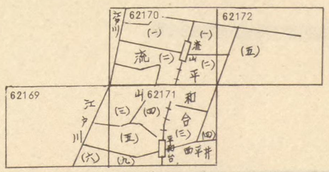

記号	借地権割合	記号	借地権割合
A	90%	E	50%
B	80%	F	40%
C	70%	G	30%
D	60%	H	20%

繁華街・高度商業地区
道路を中心として全地域
道路沿い

普通商業地区
併用住宅地区
全地域
北側道路沿い
南側全地域

中小工場地区
北側全地域
南側道路沿い
南側全地域

大工場地区
北側全地域
南側道路沿い
北側全地域

普通住宅地区
家内工場地区
無印は全地域

62004

越ヶ谷署管内

62013

62005

松　戸

62004

三　郷　市

栄町西四丁目

栄町西五丁目

江戸川

40D

記号	借地権割合	記号	借地権割合
A	90%	E	50%
B	80%	F	40%
C	70%	G	30%
D	60%	H	20%

繁華街・高度商業地区
道路を中心として全地域
道路沿い

普通商業地区
併用住宅地区
全地域
北側道路沿い
南側全地域

中小工場地区
北側全地域
南側道路沿い
南側全地域

大工場地区
北側全地域
南側道路沿い
北側全地域

普通住宅地区
家内工場地区
無印は全地域

62005

越ヶ谷署管内

三　郷　市

62004

栄町西五丁目

古ヶ崎

62014

松　戸

62005

47D

40D 栄町西五丁目

古ヶ崎

江戸川

記号	借地権割合	記号	借地権割合
A	90%	E	50%
B	80%	F	40%
C	70%	G	30%
D	60%	H	20%

繁華街・高度商業地区
道路を中心として全地域
道路沿い

普通商業地区
併用住宅地区
全地域
北側道路沿い
南側全地域

中小工場地区
北側全地域
南側道路沿い
南側全地域

大工場地区
北側全地域
南側道路沿い
北側全地域

普通住宅地区
家内工場地区
無印は全地域

62006

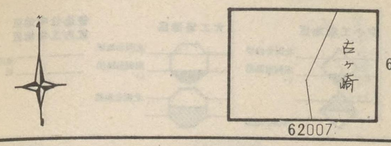

松　戸

62006

三郷市

江戸川

古　ケ　崎

サッカー場

ラグビー場

55

記号	借地権割合	記号	借地権割合
A	90%	E	50%
B	80%	F	40%
C	70%	G	30%
D	60%	H	20%

繁華街・高度商業地区
道路を中心として全地域
道路沿い

普通商業地区
併用住宅地区
全地域
北側道路沿い
南側全地域

中小工場地区
北側全地域
南側道路沿い
南側全地域

大工場地区
北側全地域
南側道路沿い
北側全地域

普通住宅地区
家内工場地区
無印は全地域

62007

三　　郷　　市

62006
古ヶ崎
樋野口
62017

松　戸

62007

江
戸
川

60D
55D
古ヶ崎
56D
D
66
60D
66D
樋
野
口
62D

記号	借地権割合	記号	借地権割合
A	90%	E	50%
B	80%	F	40%
C	70%	G	30%
D	60%	H	20%

繁華街・高度商業地区
道路を中心として全地域
道路沿い

普通商業地区
併用住宅地区
全地域
北側道路沿い
南側全地域

中小工場地区
北側全地域
南側道路沿い
南側全地域

大工場地区
北側全地域
南側道路沿い
北側全地域

普通住宅地区
家内工場地区
無印は全地域

62008

葛飾区東金町七丁目

戸

川

50D
50D
48D
43D
48D
50D
50D
公 7-2

62021 小山 上矢切 62009

松　戸

62008

江

葛橋

50D
51D
50D
D60
52D
小　山
50D
51D
46D
48D
50D
50D
48D
50D
50D
43D
50D
50D
48D
40D
上　矢　切
48D
48D
51D
48D
46D
50D
50D
50D
基 7-2
46D
46D
46D

記号	借地権割合	記号	借地権割合
A	90%	E	50%
B	80%	F	40%
C	70%	G	30%
D	60%	H	20%

繁華街・高度商業地区
道路を中心として全地域
道路沿い

普通商業地区
併用住宅地区
全地域
北側道路沿い
南側全地域

中小工場地区
北側全地域
南側道路沿い
南側全地域

大工場地区
北側全地域
南側道路沿い
北側全地域

普通住宅地区
家内工場地区
無印は全地域

62009

上

矢

切

48D
50D
46D

千
葉
常
磐
線

62008
上矢切
62022

松　戸

62009

50D
46D
46D
46D
50D
50D
46D
48D
46D
48D

代
田
線

記号	借地権割合	記号	借地権割合
A	90%	E	50%
B	80%	F	40%
C	70%	G	30%
D	60%	H	20%

繁華街・高度商業地区
道路を中心として全地域
道路沿い

普通商業地区
併用住宅地区
全地域
北側道路沿い
南側全地域

中小工場地区
北側全地域
南側道路沿い
南側全地域

大工場地区
北側全地域
南側道路沿い
北側全地域

普通住宅地区
家内工場地区
無印は全地域

62010

流

62027

流山市

流山

小金

62011

松　戸

62010

流　山

山　　市

小

金

1291

1289

1291

50

記号	借地権割合	記号	借地権割合
A	90%	E	50%
B	80%	F	40%
C	70%	G	30%
D	60%	H	20%

繁華街・高度商業地区
道路を中心として全地域
道路沿い

普通商業地区
併用住宅地区
全地域
北側道路沿い
南側全地域

中小工場地区
北側全地域
南側道路沿い
南側全地域

大工場地区
北側全地域
南側道路沿い
北側全地域

普通住宅地区
家内工場地区
無印は全地域

62011

流

KKホギ流通センター倉庫

調整地

七　右　衛　門

62010
62028

流山市 小金 木
松戸市 七右衛門 新田
大谷口新田
旭町四丁目

松　戸

62011

山　市

木

新　田

小　金

こぶし公園

大谷口新田

旭町四丁目

50D
52D
1230
1236
1234
1240
1247
336

記号	借地権割合	記号	借地権割合
A	90%	E	50%
B	80%	F	40%
C	70%	G	30%
D	60%	H	20%

繁華街・高度商業地区
道路を中心として全地域
道路沿い

普通商業地区
併用住宅地区
全地域
北側道路沿い
南側全地域

中小工場地区
北側全地域
南側道路沿い
南側全地域

大工場地区
北側全地域
南側道路沿い
北側全地域

普通住宅地区
家内工場地区
無印は全地域

62012

主水新田

江戸川

太陽商会

松戸生コンクリート㈱

栄町西

千葉県東葛飾土木事務所

栄町西四丁目

株式会社福岡特殊商鋼

35D 42D 38D 54D 44D

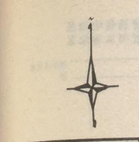

62031

主水新田 | 旭町一丁目
栄町西四丁目 | 栄町西三丁目

62013

松戸

62012

旭町一丁目

調整地域

旭町小学校

旭町三丁目

35D 38D 40D 45D

記号	借地権割合	記号	借地権割合
A	90%	E	50%
B	80%	F	40%
C	70%	G	30%
D	60%	H	20%

繁華街・高度商業地区
道路を中心として全地域
道路沿い

普通商業地区
併用住宅地区
全地域
北側道路沿い
南側全地域

中小工場地区
北側全地域
南側道路沿い
南側全地域

大工場地区
北側全地域
南側道路沿い
北側全地域

普通住宅地区
家内工場地区
無印は全地域

62013

栄町西4丁目子供の遊び場

谷口自動車整備工場

天理教神田分教会

ハイツミナガワ

栄町西四丁目

栄町西五丁目

62012
62004
62032
62014

栄町西四丁目 | 栄町西三丁目 / 栄町西二丁目 | 栄町西五丁目 | 栄町西一丁目

松戸

62013

吉岡マンション

日本大学松戸歯科大学
附属歯科病院

保坂造園

栄町西一丁目子供の遊び場

栄町西三丁目

栄町西二丁目

栄町西一丁目

記号	借地権割合	記号	借地権割合
A	90%	E	50%
B	80%	F	40%
C	70%	G	30%
D	60%	H	20%

繁華街・高度商業地区
道路を中心として全地域
道路沿い

普通商業地区
併用住宅地区
全地域
北側道路沿い
南側全地域

中小工場地区
北側全地域
南側道路沿い
南側全地域

大工場地区
北側全地域
南側道路沿い
北側全地域

普通住宅地区
家内工場地区
無印は全地域

62014

栄町西五丁目

松本配送センター

綜合解体 KK 高柳組

星光化学 KK

ドライブイン江戸川

江戸川コーポラス

古ケ崎

体育館

Ⓧ 古ケ崎中学校

プール

KK 森製所第二工場

坂

川

62013

栄町西五丁目

古ケ崎四丁目

古ケ崎

栄町西(一)

62005

62033

62015

松戸

62014

栄町西一丁目

体育館

プール

Ⓧ 松戸市立古ケ崎小学校

倉庫

(有)遠藤トーヨーサッシ

古ケ崎

四丁目

生コン塔

KK 佐川製作所古ケ崎倉庫

配送センター

農協古ケ崎支店

記号	借地権割合	記号	借地権割合
A	90%	E	50%
B	80%	F	40%
C	70%	G	30%
D	60%	H	20%

繁華街・高度商業地区
道路を中心として全地域
道路沿い

普通商業地区
併用住宅地区
全地域
北側道路沿い
南側全地域

中小工場地区
北側全地域
南側道路沿い
南側全地域

大工場地区
北側全地域
南側道路沿い
北側全地域

普通住宅地区
家内工場地区
無印は全地域

62015

江戸川

古ヶ崎

日本石油松手北部給油所
（鉛木産業）

芹沢燃料店倉庫

富士サイクルセンター

古ヶ崎排水機場

40D 36D 65D 50D 55D

62014

古ヶ崎（四）

古ヶ崎三丁目

古ヶ崎（二）

62034

62016

松戸

62015

古ヶ崎四丁目

KK富士製作所松戸工場

鉛木マンション

古ヶ崎三丁目

駐車場

日本ビクターKK松戸寮

マルコー流通センター

古ヶ崎二丁目

50D 53D 55D 48D 43D

記号	借地権割合	記号	借地権割合
A	90%	E	50%
B	80%	F	40%
C	70%	G	30%
D	60%	H	20%

繁華街・高度商業地区
道路を中心として全地域
道路沿い

普通商業地区
併用住宅地区
全地域
北側道路沿い
南側全地域

中小工場地区
北側全地域
南側道路沿い
南側全地域

大工場地区
北側全地域
南側道路沿い
北側全地域

普通住宅地区
家内工場地区
無印は全地域

62016

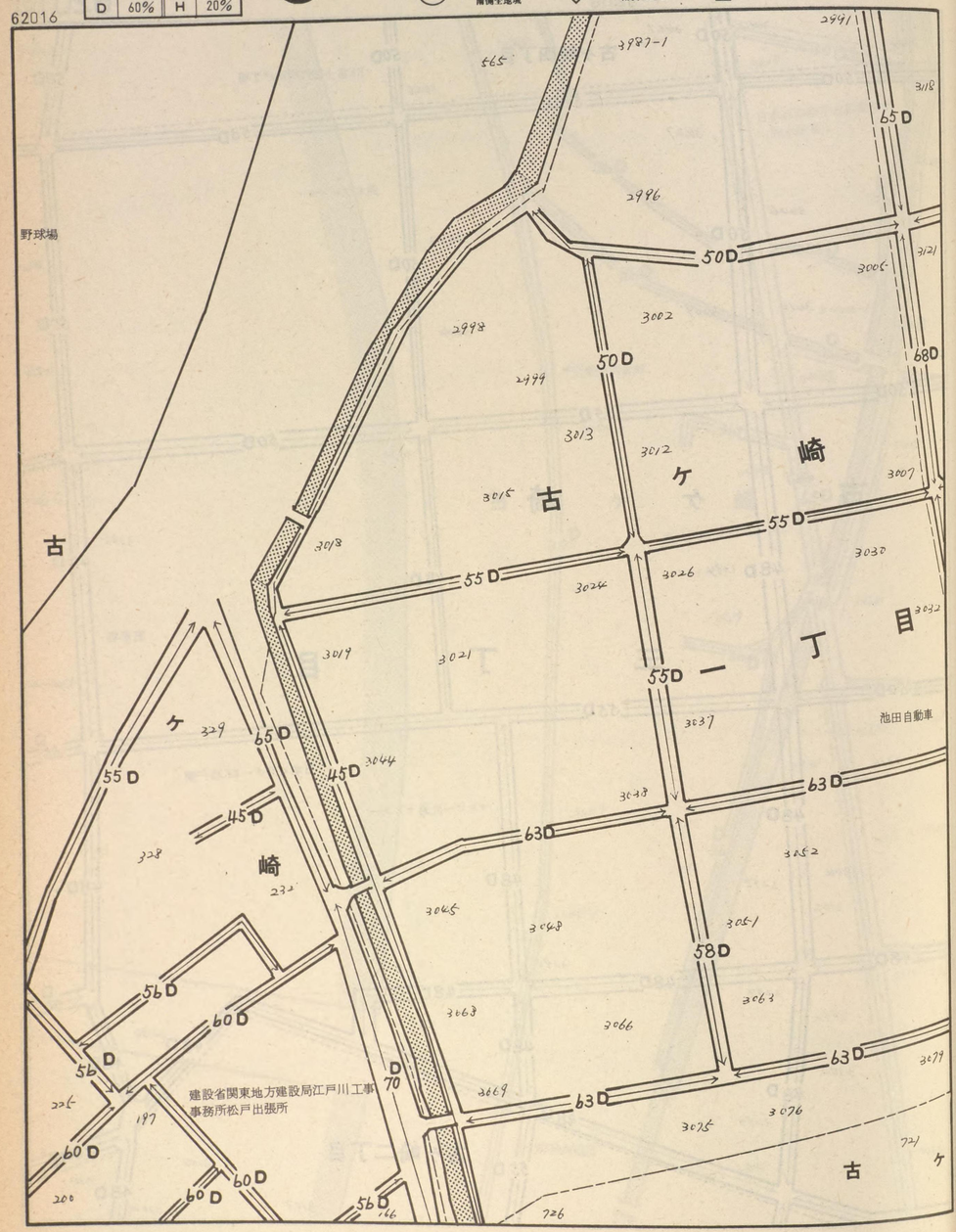

62015
62006
62035
栄町一丁目
62017

松戸

62016

記号	借地権割合	記号	借地権割合
A	90%	E	50%
B	80%	F	40%
C	70%	G	30%
D	60%	H	20%

繁華街・高度商業地区
道路を中心として全地域
道路沿い

普通商業地区
併用住宅地区
全地域
北側道路沿い
南側全地域

中小工場地区
北側全地域
南側道路沿い
南側全地域

大工場地区
北側全地域
南側道路沿い
北側全地域

普通住宅地区
家内工場地区
無印は全地域

62017

卍 円勝寺
卍 大乗院
イトーヨーカドー松戸研修センター
東京クリニック
県水道局
太郎児童公園
千葉県水道局樋口取水場
日本生命松戸荘
三葉橋
松風荘
第一勧業銀行
第二松戸アパート
古ケ崎児童公園
千葉県職員松戸寮
三和銀行松戸寮
樋野口
古ケ崎

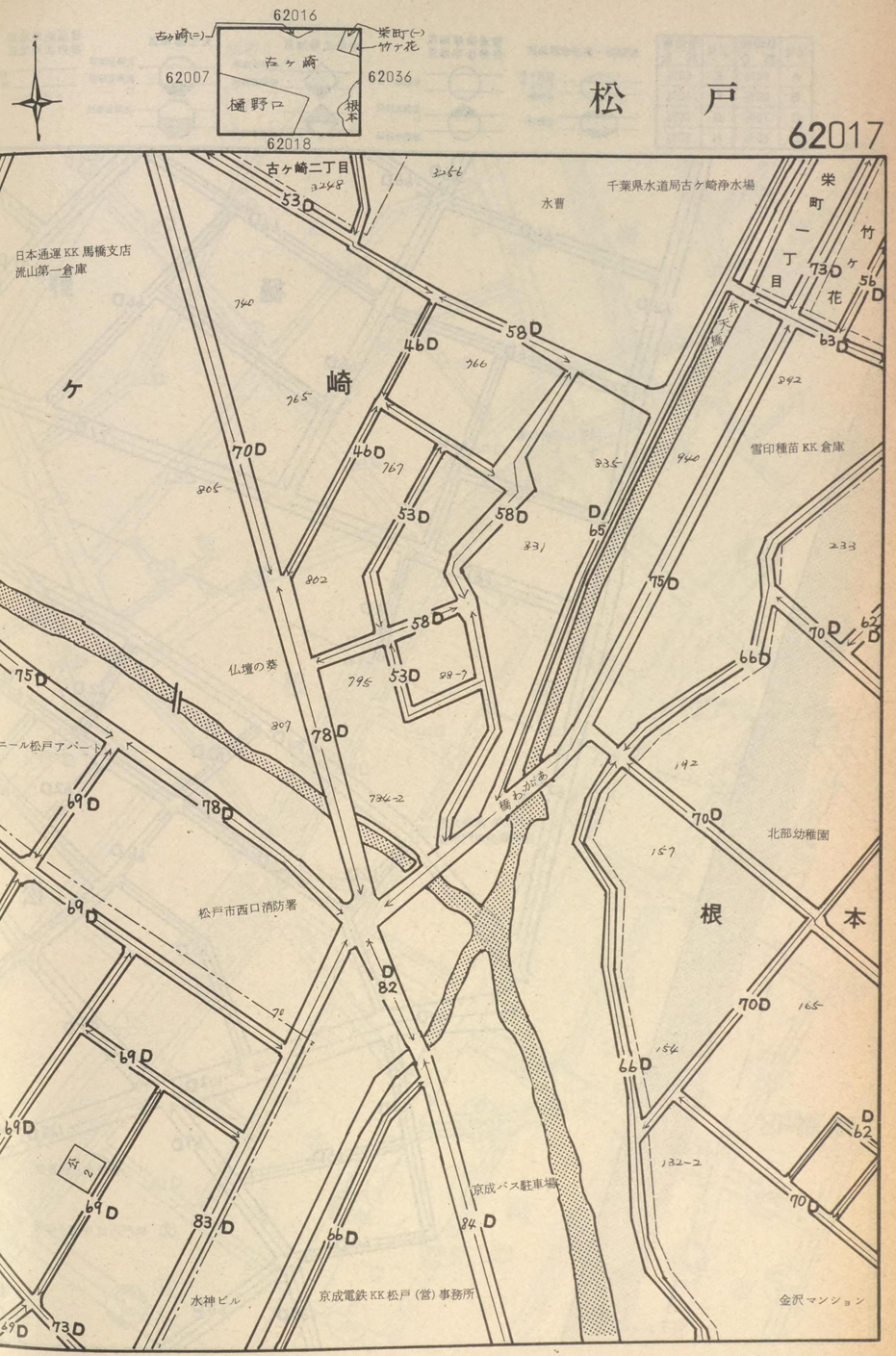

松戸

62017

記号	借地権割合	記号	借地権割合
A	90%	E	50%
B	80%	F	40%
C	70%	G	30%
D	60%	H	20%

繁華街・高度商業地区
道路を中心として全地域
道路沿い

普通商業地区
併用住宅地区
全地域
北側道路沿い
南側全地域

中小工場地区
北側全地域
南側道路沿い
南側全地域

大工場地区
北側全地域
南側道路沿い
北側全地域

普通住宅地区
家内工場地区
無印は全地域

62018

66D 66D 66D 66D 69D 71D 62D 66D 66D 66D 71D 66D 55D 62D 62D 74D 62D 62D 62D 62D 62D 62D 66D 85D 65D 87D 102D 64D 65D 69D 125D 64D 65D 65D 75D

樋野口児童公園

樋野口

江戸川

葛飾区

日本大学 歯科大学
歯科衛生専門学校

松戸市立図書館

松戸市立 中部小学校

62017

62037

62019

古ヶ崎 樋野口 根本 松戸 本町

松戸

62018

73D 66D 68D 83D 62D 75D 63D 53D 84D 59D 66D 60D 53D 62D 75D 68D 81D 60D 51D 65D 69D 104D 52D 72D 82D 74D 60D 69D 75D 79D 60D 81D 69D 75D 125C 125C 75D 64D 103D 81D 75D 107D

古ヶ崎

根本

本町

根本橋

松本橋

平橋

千葉興業銀行
松戸支店

スーパーダイエー

松戸電報電話局

ふくや食堂

190C 260C C150 C150 C330 C150 C170 C160 180C C210 C250 210C C190 C300 210C 190C C390 C240 C360 C480 C470 C300 C280

記号	借地権割合	記号	借地権割合
A	90%	E	50%
B	80%	F	40%
C	70%	G	30%
D	60%	H	20%

繁華街・高度商業地区
道路を中心として全地域
道路沿い

普通商業地区
併用住宅地区
全地域
北側道路沿い
南側全地域

中小工場地区
北側全地域
南側道路沿い
南側全地域

大工場地区
北側全地域
南側道路沿い
北側全地域

普通住宅地区
家内工場地区
無印は全地域

62019

江戸川

三郷市

葛飾区東金町八丁目

65D 55D 55D 65D 81D 56D 50D 100D 65D 50D 53D 68D 50D 65D 60D 51D 51D 57D 68D 72D 68D 61D 72D

堂ノ口橋

松戸坂川

62018 根本 本町 松戸 松戸(一) 松戸(二) 松戸 62038

62020

松戸

62019

三和銀行 松戸支店

本町

根本

松戸駅

常磐線

千代田線

不二家

松戸信用金庫

奥富薬局

二丁目

松戸ビルディング

常陽銀行 松戸支店

日本信託銀行 松戸支店

三菱銀行 松戸支店

長崎屋

伊勢丹

はるさめ橋

基 5-1

公 5-1

107D 103D 90D 120D 68D 65D 78D 290C 65D 57D 68D 61D 77D 94D 85D 75D 83D 88D 108D 68D 100D 120C 110D 100C 165C 135D 113D 150C 160C 138C

記号	借地権割合	記号	借地権割合
A	90%	E	50%
B	80%	F	40%
C	70%	G	30%
D	60%	H	20%

繁華街・高度商業地区
道路を中心として全地域
道路沿い

普通商業地区
併用住宅地区
全地域
北側道路沿い
南側全地域

中小工場地区
北側全地域
南側道路沿い
南側全地域

大工場地区
北側全地域
南側道路沿い
北側全地域

普通住宅地区
家内工場地区
無印は全地域

62020

松　戸

62020

62019 松戸(三) 松戸 小山 62039

62021

三丁目

葛飾区東金町八丁目

江戸川ゴルフクラブ練習所

松戸郵便局

大和銀行松戸寮

戸定館

青果市場

常磐線

千代田線

江戸川

小山坂

C180 C130 公5-4

67D 67D 49D 61D 63D 70D 53D 61D 61D 61D 89D 61D 50D 41D 90D 61D 58D 58D 56D 65D 59D 50D 54D 41D 50D

83D 145D 145D 75D 70D 108D 56D 61D 55D 68D 62D 59D 62D 56D 70D 56D 61D 48D 56D 89D 54D 56D 56D 83D 56D 51D 56D 51D 56D 56D

68D 72D 72D 77D 68D 60D 140C 108D 140D 72D 76D 72D 72D 72D 72D 65D 64D 61D 68D 56D 58D

記号	借地権割合	記号	借地権割合
A	90%	E	50%
B	80%	F	40%
C	70%	G	30%
D	60%	H	20%

繁華街・高度商業地区
道路を中心として全地域
道路沿い

普通商業地区
併用住宅地区
全地域
北側道路沿い
南側全地域

中小工場地区
北側全地域
南側道路沿い
南側全地域

大工場地区
北側全地域
南側道路沿い
北側全地域

普通住宅地区
家内工場地区
無印は全地域

62021

50D 50D 50D 65D 65D 68D 60D 61D 62D 56D 56D 65D 60D 51D 60D 60D 61D 60D 60D 60D 60D 60D 60D 72D 60D 70D 70D 57D 55D 55D 57D 55D 50D 50D 50D 70D

公 12

松戸市立南部小学校

小山

坂川

東山電器㈱ 松戸工場

62020

62008 小山 松戸 62040 三矢小台(西)

松戸

62021

62022

61D 83D 56D 56D 75D 56D 62D 80D 56D 75D 60D 88M 51D 54D 55D 54D 54D 53D 54D 53D 54D 51D 51D 51D 70D 70D 75D 54D 80D 60D 67D 67D 50D 55D 56D

加藤製麦ＫＫ

千葉大学園芸学部記念館

松戸

基 7—3

千代田線 常磐線 新京成線

浅間神社

三谷小台五丁目

国道六号線（水戸街道）

松戸市立第二中学校

記号	借地権割合	記号	借地権割合
A	90%	E	50%
B	80%	F	40%
C	70%	G	30%
D	60%	H	20%

繁華街・高度商業地区
道路を中心として全地域
道路沿い

普通商業地区
併用住宅地区
全地域
北側道路沿い
南側全地域

中小工場地区
北側全地域
南側道路沿い
南側全地域

大工場地区
北側全地域
南側道路沿い
北側全地域

普通住宅地区
家内工場地区
無印は全地域

62022

常磐線

上矢切

40D 40D 54D 40D 45D 46D 40D 50D 50D 46D 50D 50D

62021 62009 62041 62023

上矢切 小山 松戸

松戸

62022

(文) 松戸市立第二中学校

朝日生命マンション

国鉄浅間アパート

国鉄浅間アパート

松戸市総合福祉会館

鈴木

常磐線 松戸電車区

小山 切

75D 50D 40D 40D 50D 80D 40D 52D 50D 50D 60D 63D 60D 55D 45D 50D 78D 60D 52D 40D 54D 50D 66D

三矢小台四丁目

記号	借地権割合	記号	借地権割合
A	90%	E	50%
B	80%	F	40%
C	70%	G	30%
D	60%	H	20%

繁華街・高度商業地区
道路を中心として全域
道路沿い

普通商業地区
併用住宅地区
全地域
北側道路沿い
南側全地域

中小工場地区
北側全地域
南側道路沿い
南側全地域

大工場地区
北側全地域
南側道路沿い
北側全地域

普通住宅地区
家内工場地区
無印は全地域

62023

40D 40D 40D 40D 50D 40D 40D 37D 45D 45D 45D 40D 40D 45D 40D

上 中 下 矢 切

62022 62042 62024

上矢切 中矢切 下矢切 小山(四) 三矢小台

松戸

62023

44D 44D 44D 46D 66D 60D 100 80D 60D 60D 54D 48D 54D 60D 37D 37D 40D 45D 60D 53D 58D 50D 50D 60D 54D 50D 61D 63D 63D 63D 63D 63D 63D 63D 63D 63D 63D 63D 85D 69D 70D 66D 70D

矢 切 三 矢 小 台 一二三屋 小羊保育園 ブリマート八千代 千葉銀行矢切支店 香取神社 松戸市立 矢切小学校 小山 三矢小台 ①②③④⑤⑥⑦⑧⑨⑩⑪⑫⑰ 二丁目 下矢切

記号	借地権割合	記号	借地権割合
A	90%	E	50%
B	80%	F	40%
C	70%	G	30%
D	60%	H	20%

繁華街・高度商業地区
道路を中心として全域
道路沿い

普通商業地区
併用住宅地区
全地域
北側道路沿い
南側全地域

中小工場地区
北側全地域
南側道路沿い
南側全地域

大工場地区
北側全地域
南側道路沿い
北側全地域

普通住宅地区
家内工場地区
無印は全地域

62024

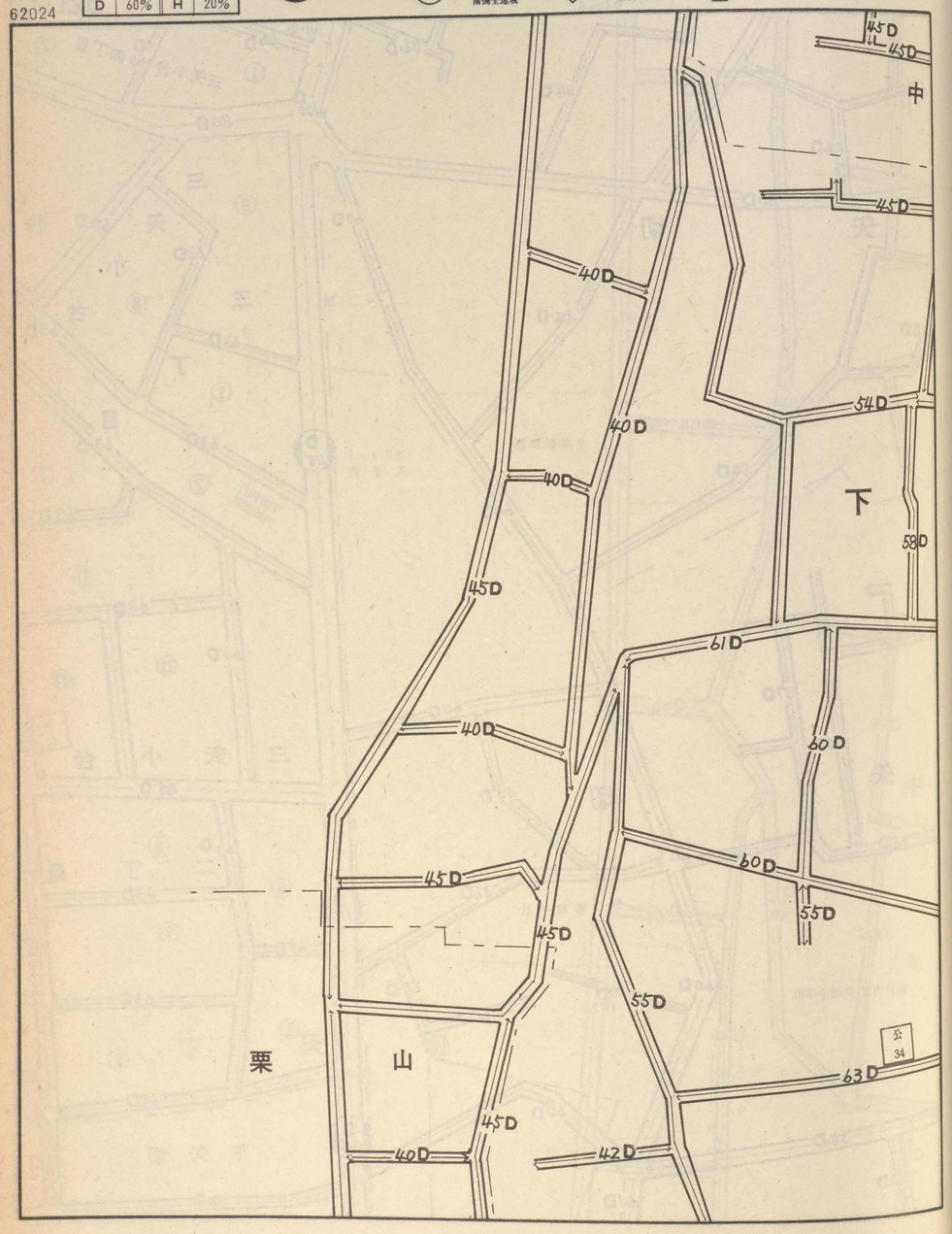

62023
中矢切
三矢小台
下矢切
栗山
62043

松　戸

62024

62025

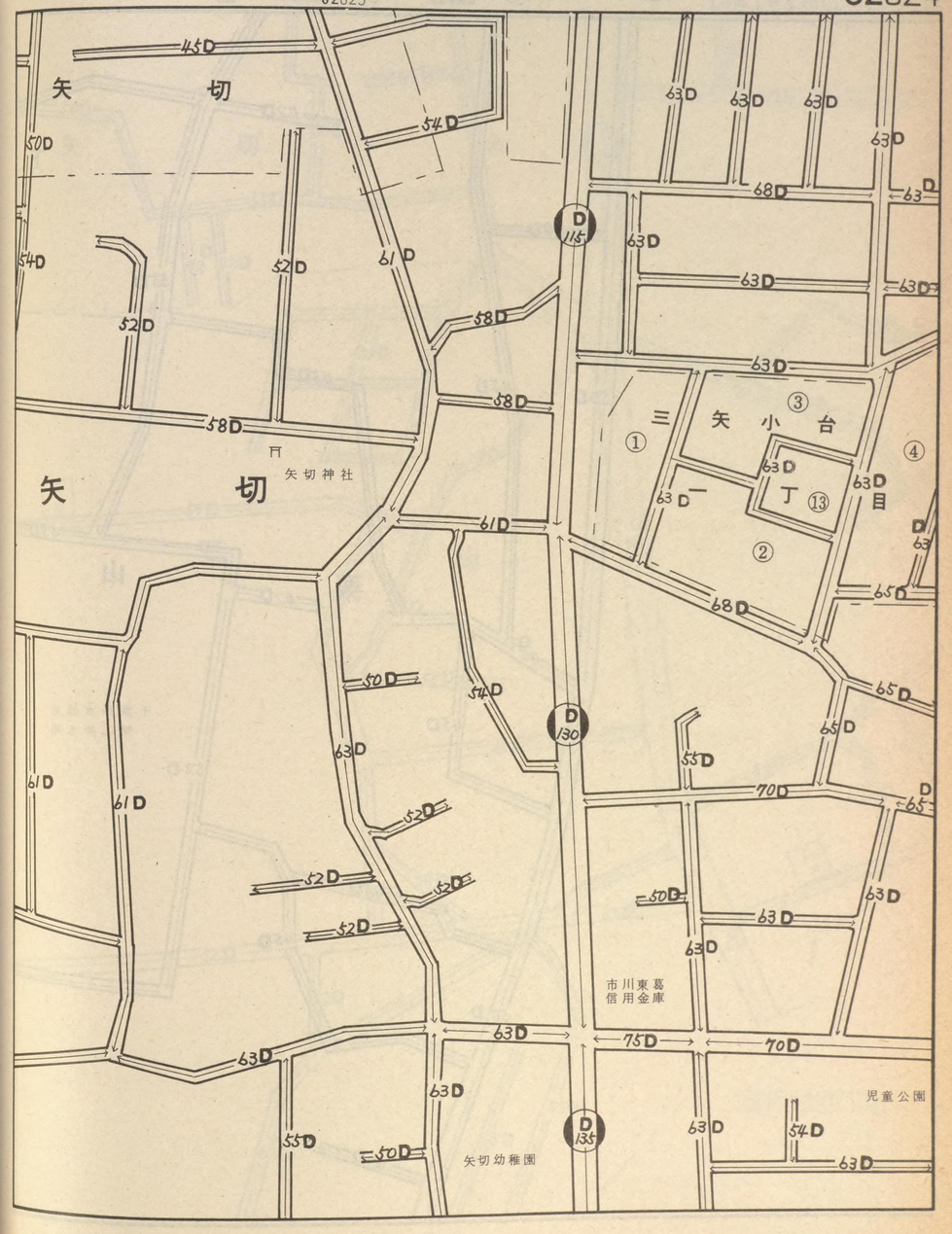

記号	借地権割合	記号	借地権割合
A	90%	E	50%
B	80%	F	40%
C	70%	G	30%
D	60%	H	20%

繁華街・高度商業地区
道路を中心として全地域
道路沿い

普通商業地区
併用住宅地区
全地域
北側道路沿い
南側全地域

中小工場地区
北側全地域
南側道路沿い
南側全地域

大工場地区
北側全地域
南側道路沿い
北側全地域

普通住宅地区
家内工場地区
無印は全地域

62025

42D 40D 55D 45D 50D 45D 59D 42D 45D 45D 52D 45D 45D 50D 43D

下

栗

山

千葉県水道局
栗山浄水場

62024 下矢切 栗山 62044 国府台(四) 62026

松戸

62025

50D 45D 63D 63D D 63 矢 切 55D 55D 63D C 135 D 42 42D D 55 55D 58D 62D 59D 58D 公 35 59D 栗 山 59D 59D 55D D 125 62D 58D 53 D 58 58D 58D 公 10 63D 59D 59D 62D D 15 52D 52D 62D 62D 55D 55D

国府台四丁目

記号	借地権割合	記号	借地権割合
A	90%	E	50%
B	80%	F	40%
C	70%	G	30%
D	60%	H	20%

繁華街・高度商業地区
道路を中心として全地域
道路沿い

普通商業地区
併用住宅地区
全地域
北側道路沿い
南側全地域

中小工場地区
北側全地域
南側道路沿い
南側全地域

大工場地区
北側全地域
南側道路沿い
北側全地域

普通住宅地区
家内工場地区
無印は全地域

62026

50D
松　戸
51D
栗　山
⑪
国府台三丁目

62025
栗山
松戸市
国府台
(三)
国府台
(四)

松　戸

62026

55D
55D
市
62D
62D
国府台四丁目
市　川　市

記号	借地権割合	記号	借地権割合
A	90%	E	50%
B	80%	F	40%
C	70%	G	30%
D	60%	H	20%

繁華街・高度商業地区
道路を中心として全地域
道路沿い

普通商業地区
併用住宅地区
全地域
北側道路沿い
南側全地域

中小工場地区
北側全地域
南側道路沿い
南側全地域

大工場地区
北側全地域
南側道路沿い
北側全地域

普通住宅地区
家内工場地区
無印は全地域

62027

鰭ヶ崎

流山市

流山

小金木

50D 52D

1(有)日本管工土木飯場

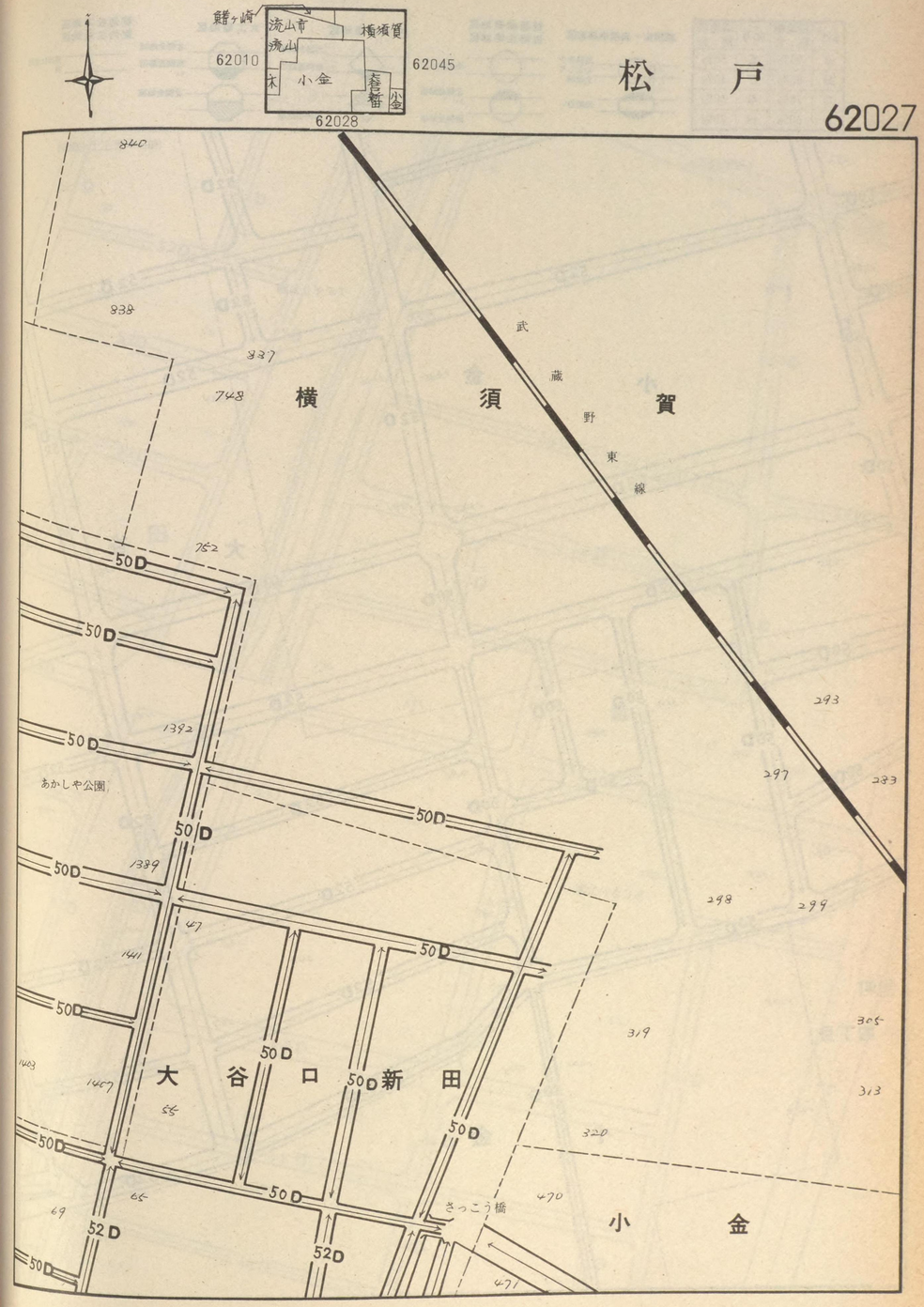

記号	借地権割合	記号	借地権割合
A	90%	E	50%
B	80%	F	40%
C	70%	G	30%
D	60%	H	20%

繁華街・高度商業地区
道路を中心として全地域
道路沿い

普通商業地区 併用住宅地区
全地域
北側道路沿い
南側全地域

中小工場地区
北側全地域
南側道路沿い
南側全地域

大工場地区
北側全地域
南側道路沿い
北側全地域

普通住宅地区 家内工場地区
無印は全地域

62028

(有)日本管工土木飯場

アオギリ公園

小 金

大 谷 口

あじさい公園

旭町 四丁目

小 金

62027

62011

62046

62029

松 戸

62028

新 田

小 金

記号	借地権割合	記号	借地権割合
A	90%	E	50%
B	80%	F	40%
C	70%	G	30%
D	60%	H	20%

繁華街・高度商業地区
道路を中心として全地域
道路沿い

普通商業地区
併用住宅地区
全地域
北側道路沿い
南側全地域

中小工場地区
北側全地域
南側道路沿い
南側全地域

大工場地区
北側全地域
南側道路沿い
北側全地域

普通住宅地区
家内工場地区
無印は全地域

62029

旭町四丁目

旭　町

三　丁　目

旭町二丁目

1210 1209 1130 1179 1165 1168 240 211 213 307 375

60D 63D

62028

旭町四丁目

小金

62047

旭町三丁目

旭町(二)

62030

松　戸

62029

1297 665 708 672 715 655 666 663 720 744 745 739 785 346 318 763 880 921 925 875

60D 63D 64D 65D 70D 75D

ⓧ 松戸市立新松戸南小学校

金

養魚場

体育館

プール

久剛裁鉄製作所

記号	借地権割合	記号	借地権割合
A	90%	E	50%
B	80%	F	40%
C	70%	G	30%
D	60%	H	20%

繁華街・高度商業地区
道路を中心として全地域
道路沿い

普通商業地区
併用住宅地区
全地域
北側道路沿い
南側全地域

中小工場地区
北側全地域
南側道路沿い
南側全地域

大工場地区
北側全地域
南側道路沿い
北側全地域

普通住宅地区
家内工場地区
無印は全地域

62030

旭町三丁目

旭町二丁目

坂川橋

旭町一丁目

63D 48D 55D 58D 50D 45D 65D

62029

62048

62031

旭町三丁目 小金 旭町二丁目 三村新田 馬橋

旭町(一)

松戸

62030

金

村新田

馬橋

63D 70D 66D 65D 62D 52D 54D 48D 55D 45D

岡田公園

小金ユーカリ子供遊び場

松戸市農協六和支店

馬橋ゴルフクラブ

はすだ公園

記号	借地権割合	記号	借地権割合
A	90%	E	50%
B	80%	F	40%
C	70%	G	30%
D	60%	H	20%

繁華街・高度商業地区
道路を中心として全地域
道路沿い

普通商業地区 併用住宅地区
全地域
北側道路沿い
南側全地域

中小工場地区
北側全地域
南側道路沿い
南側全地域

大工場地区
北側全地域
南側道路沿い
北側全地域

普通住宅地区 家内工場地区
無印は全地域

62031

旧神社

旭町一丁目

栄町西三丁目

栄町八丁目

小金飛馬

63D 68D 58D 55D 50D 60D 75D 54D 48D 45D 40D

62030

62012

62049

62032

旭町一丁目

(馬橋)

小金稲地

三村新田

馬橋

馬橋駅西口区画整理区域

栄町西(二)

栄町(い)

松戸

62031

はすだ公園

馬橋ゴルフセンター

三村新田

馬橋

コーポ大栄

すずき出版倉庫

宇佐見ハイツ

中央会館

馬橋駅西口区画整理区域

コーポ声野

マンション第一馬橋

地

松戸市立馬橋西保育所

住友金属工業㈱光風荘

マンション第6松戸

第5松戸

南荘

パールマンション

(馬橋)

63D 68D 52D 60D 65D 78D

記号	借地権割合	記号	借地権割合
A	90%	E	50%
B	80%	F	40%
C	70%	G	30%
D	60%	H	20%

繁華街・高度商業地区
道路を中心として全地域
道路沿い

普通商業地区
併用住宅地区
全地域
北側道路沿い
南側全地域

中小工場地区
北側全地域
南側道路沿い
南側全地域

大工場地区
北側全地域
南側道路沿い
北側全地域

普通住宅地区
家内工場地区
無印は全地域

62032

栄町西三丁目
栄町西二丁目
栄町西一丁目
栄町八丁目
栄町七丁目
栄町五丁目
栄町六丁目
栄町

松戸公産KK社員寮
北三松戸社宅
南関東自動車競技会松戸宿舎
川崎鋼板KK松戸住宅
マンション
マンション
松戸競輪
松戸競輪第八駐車場
卍正真寺

40D 48D 55D 60D 42D 50D 45D 63D 57D 68D

62031
62013
62050
62033

馬橋駅西口区画整理区域
(馬橋)

松　戸

62032

馬橋駅西口区画整理区域
(馬橋)

ナスコ第三駐車場
ナスコ
ナスコ第一駐車場
東京電力六和変電所
栄コーポ
光コーポ
クラモチコーポ

栄町七丁目
栄町六丁目

45D 60D 42D 63D 57D 50D 68D

記号	借地権割合	記号	借地権割合
A	90%	E	50%
B	80%	F	40%
C	70%	G	30%
D	60%	H	20%

繁華街・高度商業地区
道路を中心として全地域
道路沿い

普通商業地区
併用住宅地区
全地域
北側道路沿い
南側全地域

中小工場地区
北側全地域
南側道路沿い
南側全地域

大工場地区
北側全地域
南側道路沿い
北側全地域

普通住宅地区
家内工場地区
無印は全地域

62033

47D 57D 60D 53D 45D 60D 53D 53D 53D 60D 65D 53D 53D 62D 62D 55D 70D 53D 53D 74D 53D 53D 55D 72D 70D

栄町西一丁目
古ヶ崎四丁目
栄町五丁目
栄町
松戸競輪第8駐車場
松戸栄町ハイム
松戸競輪第9駐車場
松戸競輪第6駐車場
まつどさかえ幼稚園
市川東葛飾信用金庫
松戸栄町支店
山崎製パンKK
松戸営
Kマート栄町店
やまか
公14

792 787 784 3607 3605 3604 3609 3603 3598 3602 3549 3554 3548 3547 3511 3495 3500 3489 3494 321 300 296 301 292 360 271 257 236 238 243 243 226 224 213 223 215 213 213 210 215 213 226 160 159 226

62032
62014
62051
62034
新作

松戸

62033

5-313 313 425 450 454 457 457 461 434 431 417 413 411 406 400 398 397 396 390 386 187 179 170 178 192 197 166 170

57D 68D 48D 46D 48D 74D 60D 48D 48D 55D 48D 45D 65D 70D 60D 53D 53D 70D 58D 74D 57D 65D 70D

栄町
六丁目
栄町
五丁目
栄町
四丁目
栄町
三丁目
本郷
新作
農野川信用金庫
松戸研修所
古業コーポ
日立プラント建設KK
スーパーマルエツ
日立プラント建設KK松戸工場
日本ファイリングKK松戸工場

記号	借地権割合	記号	借地権割合
A	90%	E	50%
B	80%	F	40%
C	70%	G	30%
D	60%	H	20%

繁華街・高度商業地区
道路を中心として全域
道路沿い

普通商業地区
併用住宅地区
全域
北側道路沿い
南側全域

中小工場地区
北側全域
南側道路沿い
南側全域

大工場地区
北側全域
南側道路沿い
北側全域

普通住宅地区
家内工場地区
無印は全域

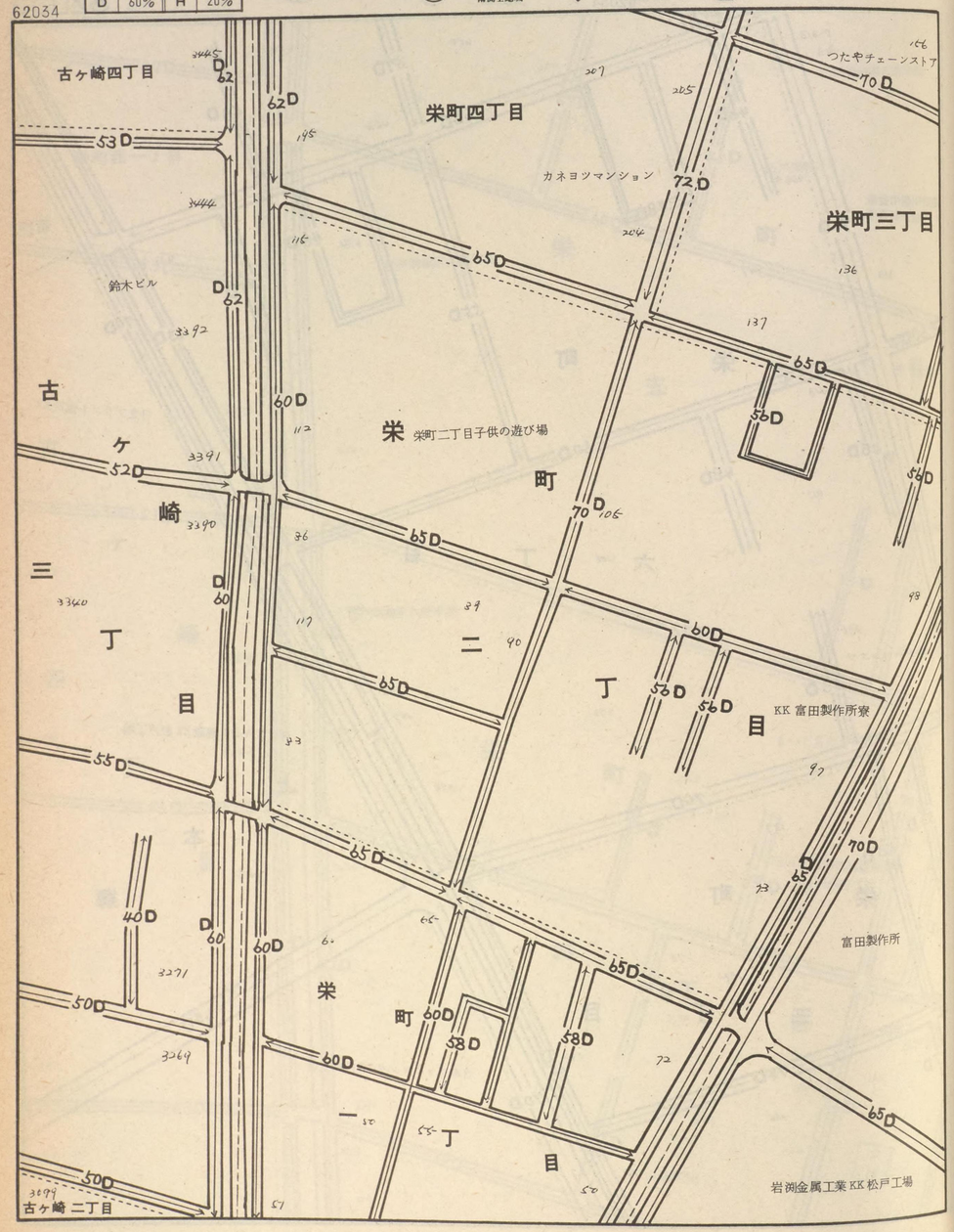

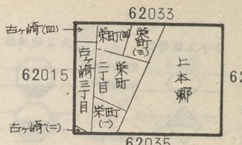

松戸

62034

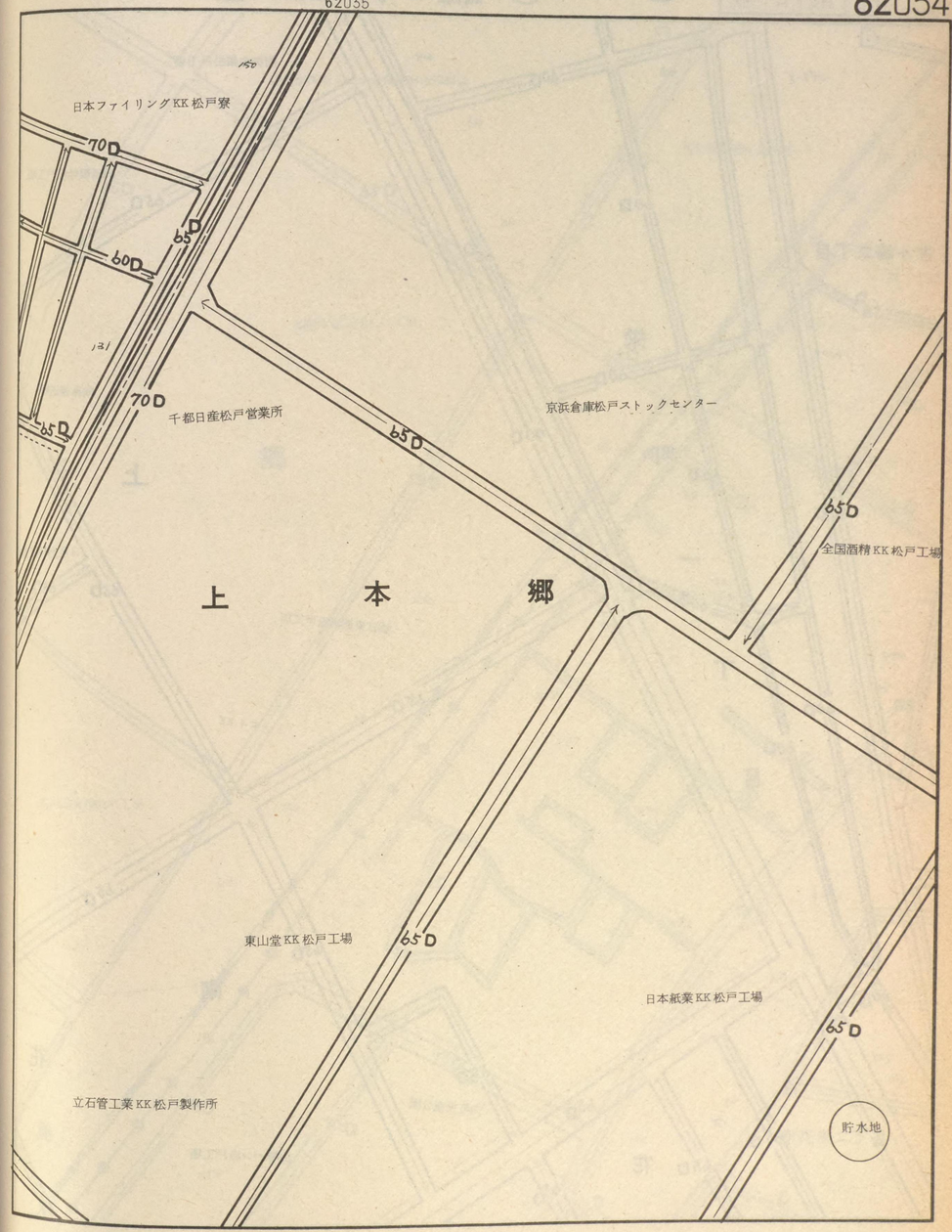

記号	借地権割合	記号	借地権割合
A	90%	E	50%
B	80%	F	40%
C	70%	G	30%
D	60%	H	20%

繁華街・高度商業地区
道路を中心として全地域
道路沿い

普通商業地区
併用住宅地区
全地域
北側道路沿い
南側全地域

中小工場地区
北側全地域
南側道路沿い
南側全地域

大工場地区
北側全地域
南側道路沿い
北側全地域

普通住宅地区
家内工場地区
無印は全地域

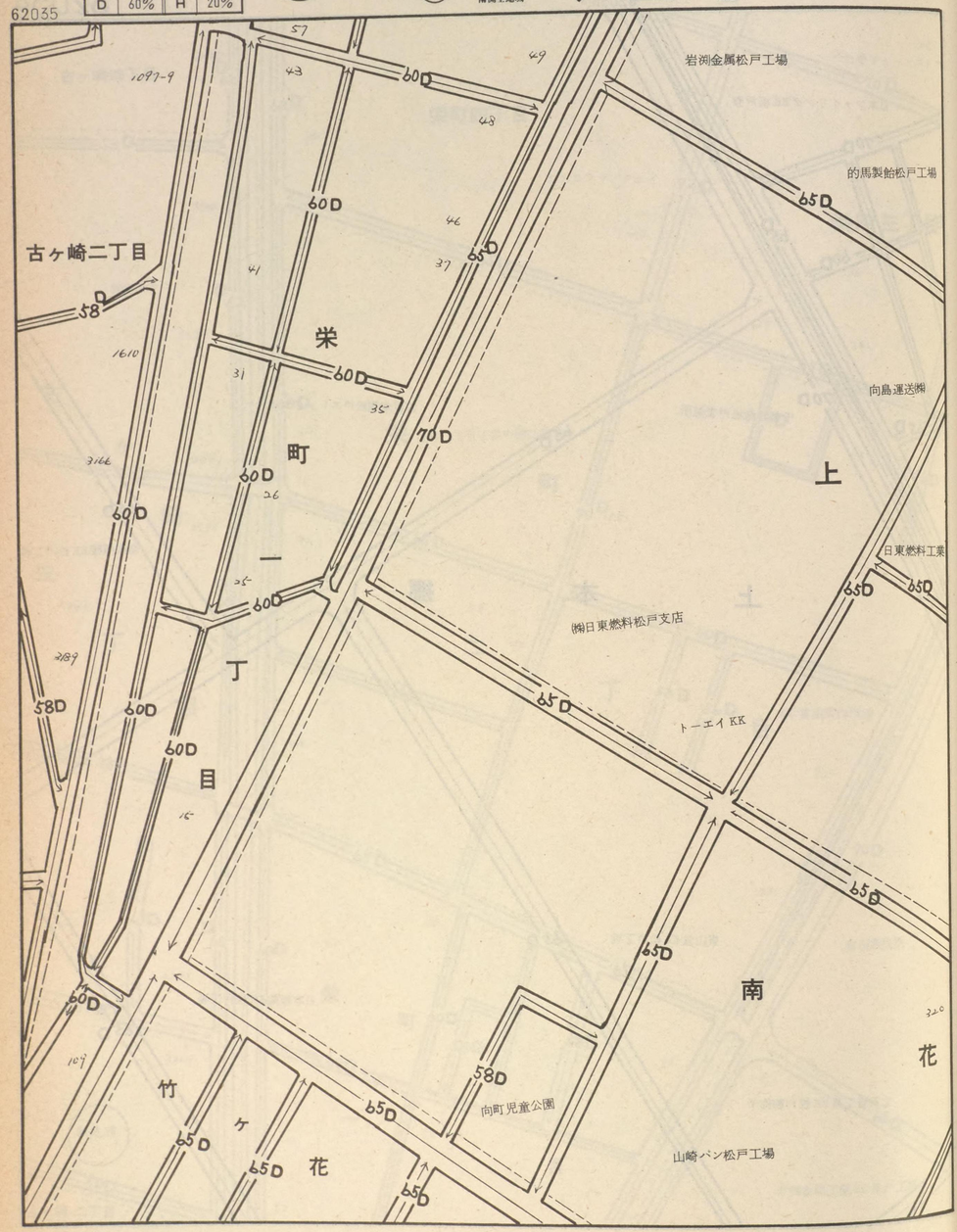

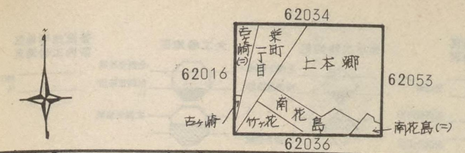

松戸

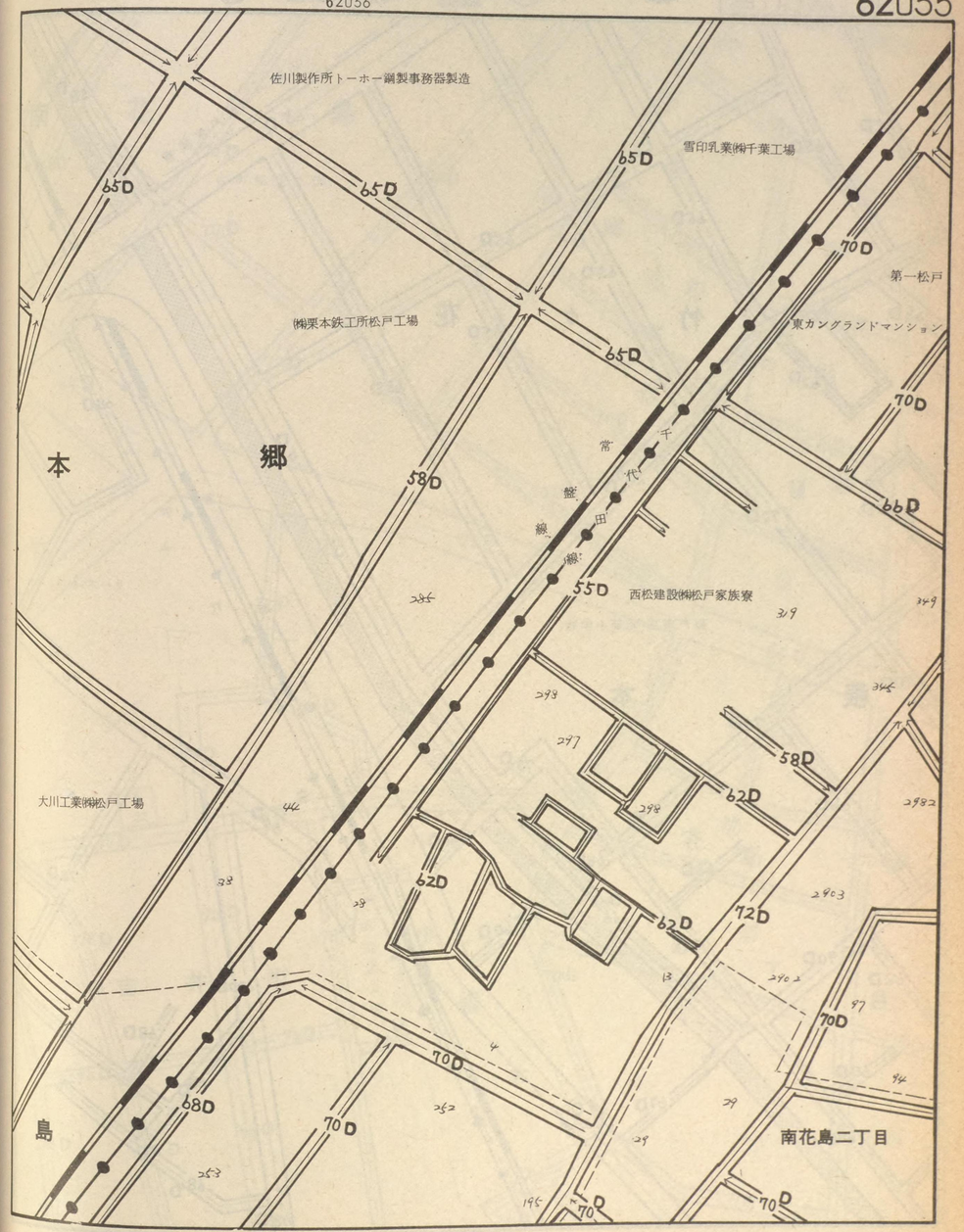

記号	借地権割合	記号	借地権割合
A	90%	E	50%
B	80%	F	40%
C	70%	G	30%
D	60%	H	20%

繁華街・高度商業地区
道路を中心として全地域
道路沿い

普通商業地区
併用住宅地区
全地域
北側道路沿い
南側全地域

中小工場地区
北側全地域
南側道路沿い
南側全地域

大工場地区
北側全地域
南側道路沿い
北側全地域

普通住宅地区
家内工場地区
無印は全地域

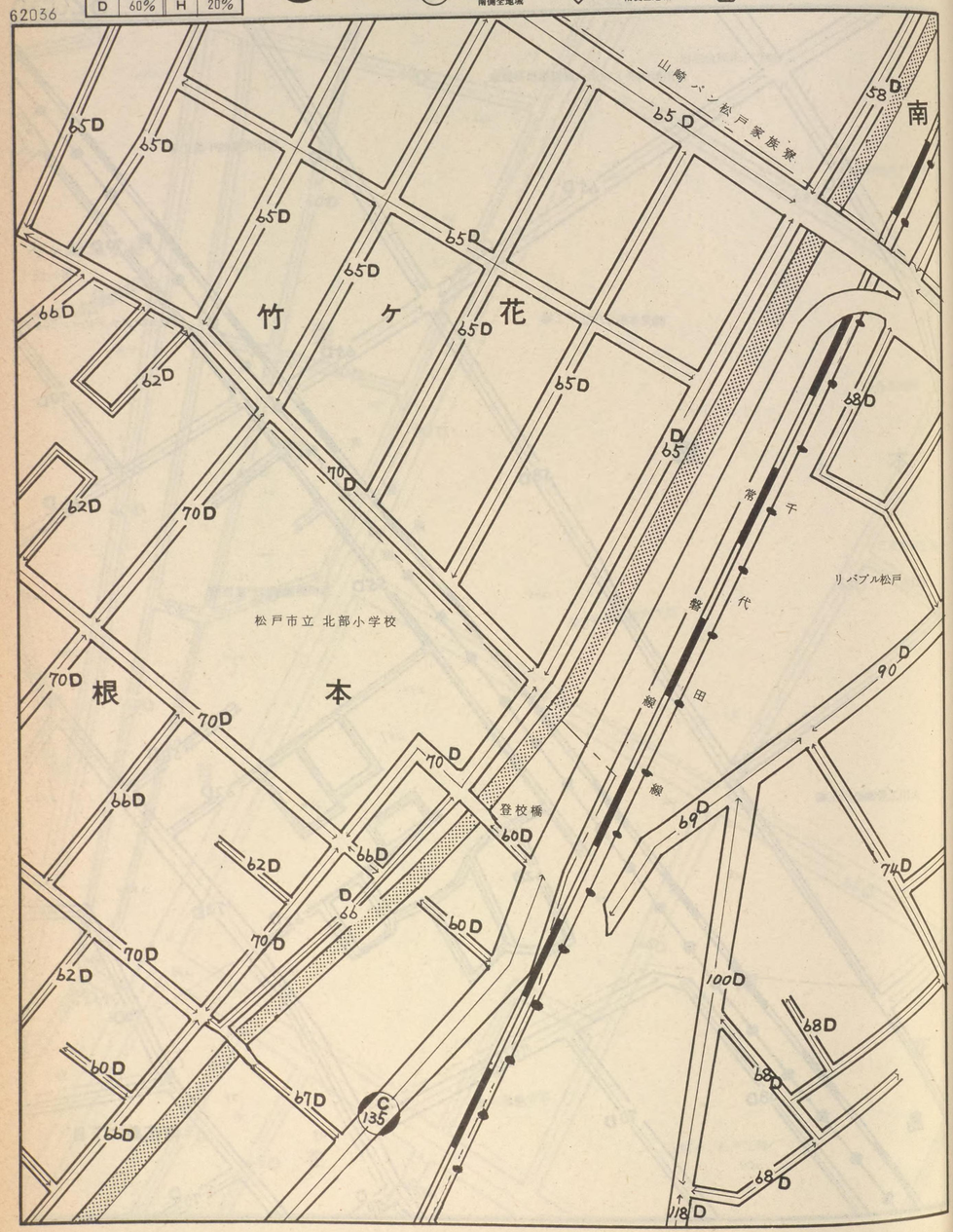

62035
62017 根本 竹ケ花 南花島 南花島(二) 南花島(四) 岩井町 小根本 62054
62037

松戸

62036

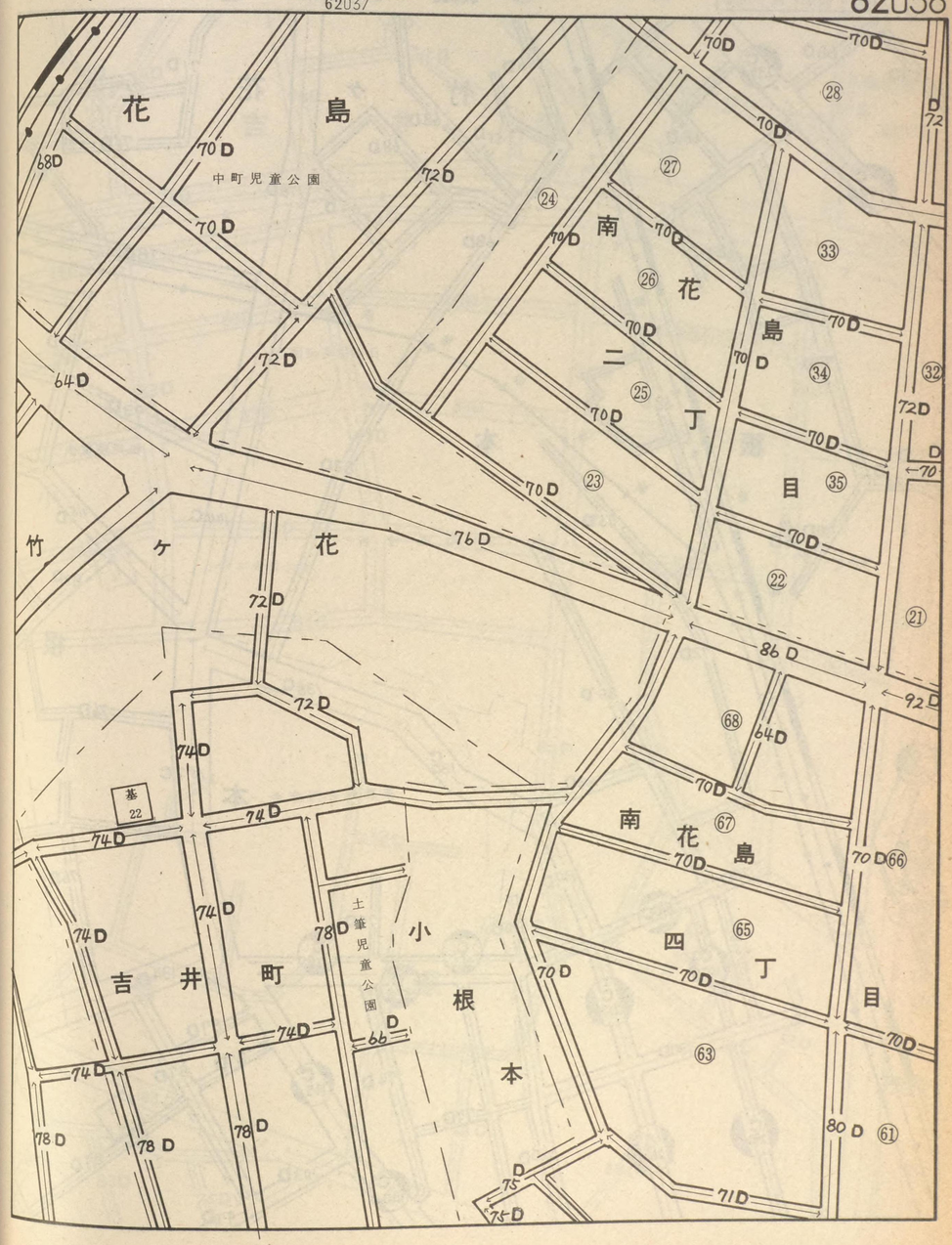

記号	借地権割合	記号	借地権割合
A	90%	E	50%
B	80%	F	40%
C	70%	G	30%
D	60%	H	20%

繁華街・高度商業地区
道路を中心として全地域
道路沿い

普通商業地区
併用住宅地区
全地域
北側道路沿い
南側全地域

中小工場地区
北側全地域
南側道路沿い
南側全地域

大工場地区
北側全地域
南側道路沿い
北側全地域

普通住宅地区
家内工場地区
無印は全地域

62037

竹ケ花
根本
本
吉井町
小
岩瀬
南花島四丁目
日本住宅公団
松戸税務署
松戸市役所
東葛飾合同庁舎
小根本児童公園
松戸警察署
緑ケ丘区画整理区域
千代田線
常磐線
新京成線
鉄道

62036
62018
62055
62038
竹ケ花
南花島(四)
山根本
根本
岩瀬
本所
緑ケ丘区画整理区域

松戸

62037

記号	借地権割合	記号	借地権割合
A	90%	E	50%
B	80%	F	40%
C	70%	G	30%
D	60%	H	20%

繁華街・高度商業地区
道路を中心として全地域
道路沿い

普通商業地区
併用住宅地区
全地域
北側道路沿い
南側全地域

中小工場地区
北側全地域
南側道路沿い
南側全地域

大工場地区
北側全地域
南側道路沿い
北側全地域

普通住宅地区
家内工場地区
無印は全地域

62038

根本
小根本
ジャスコ扇屋
松戸
岩瀬
聖徳学園短大
相模台
関東財務局
東京国税局
イトーヨーカドー
松戸中央公園
千葉地方検察庁松戸支部
松戸区検察庁
千葉地方法務局
松戸支局
松戸市立
相模台小学校

125C 140C 140C 120D 130C 97D 87D 87D
C420 400C 60D C180 690B 公5-5 B690 B620 690B C480 C250 C250 C140 C145 C220 135D C205 120D 165C 160C C200 68D 68D 88D

62037 根本 小根本
62019 松戸 岩瀬 胡録台 62056
62039
印は既成市街地整理区域

62038

小根本
緑ヶ丘区画整理区域
岩瀬
106D
松戸
岩瀬
胡録台
松戸市立
第一中学校

83D 75D 88D 58D 93D 83D 83D 83D 87D 68D 68D 75D 75D 68D 75D 68D 68D 75D 93D 70D 55D 68D 60D 68D 68D 64D 55D 63D 68D 60D 60D 62D 77D 77D 93D

記号	借地権割合	記号	借地権割合
A	90%	E	50%
B	80%	F	40%
C	70%	G	30%
D	60%	H	20%

繁華街・高度商業地区
道路を中心として全地域
道路沿い

普通商業地区
併用住宅地区
全地域
北側道路沿い
南側全地域

中小工場地区
北側全地域
南側道路沿い
南側全地域

大工場地区
北側全地域
南側道路沿い
北側全地域

普通住宅地区
家内工場地区
無印は全地域

62039

C 200
C 150
110D
84D
90D
84D
90D
90D
84D
84D
90D
84D
84D
84D
140D
116D
72D
106D
100D
55D
55D
55D
62D
71D
55D
55D
62D
68D
81D
84D
81D
84D
100D
84D
75D
81D
88D
79D
79D
87D
81D
79D

聖ミカエル幼稚園
大和ハウスKK
松戸寮
岩
松
戸

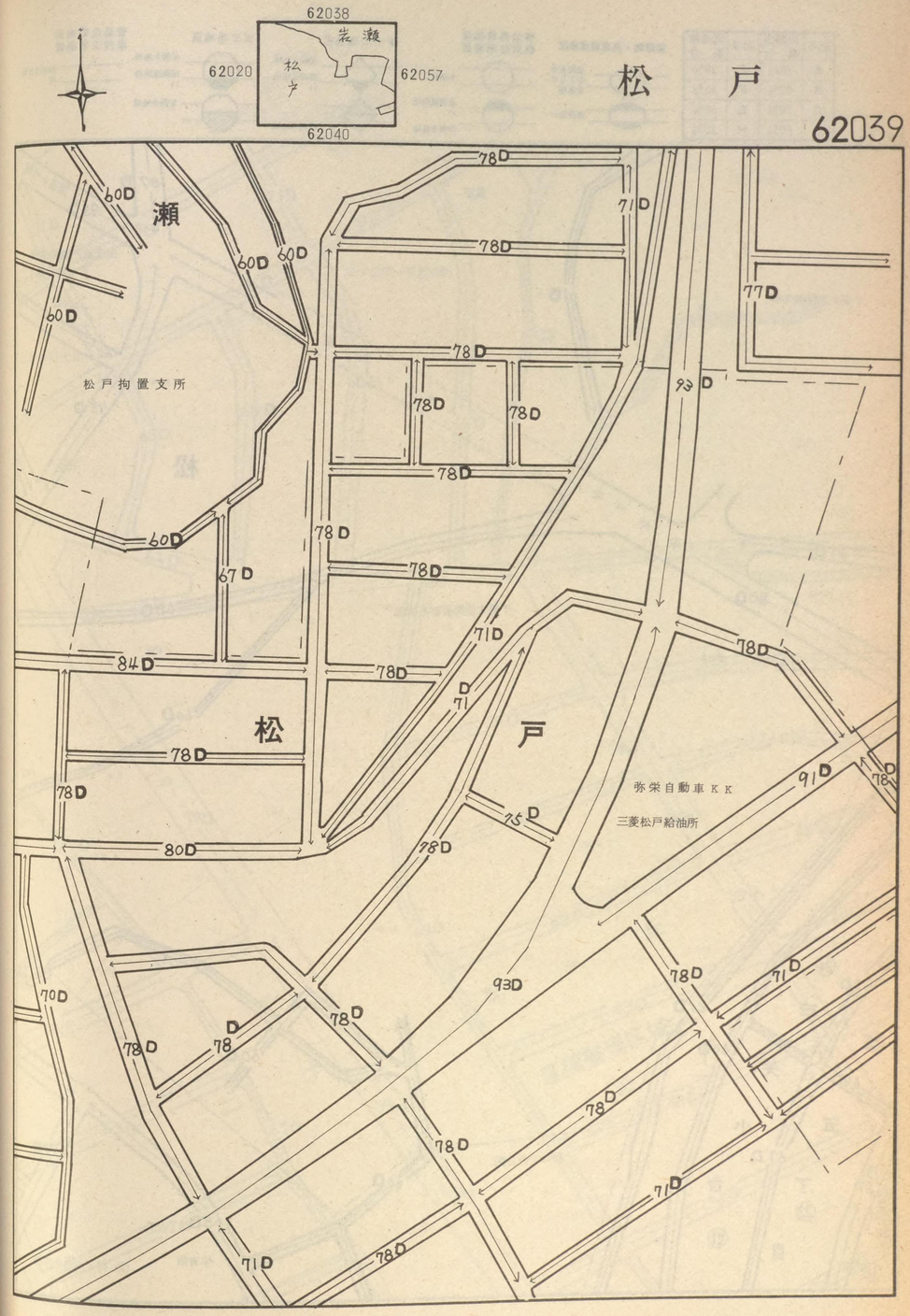

記号	借地権割合	記号	借地権割合
A	90%	E	50%
B	80%	F	40%
C	70%	G	30%
D	60%	H	20%

繁華街・高度商業地区
道路を中心として全地域
道路沿い

普通商業地区
併用住宅地区
全地域
北側道路沿い
南側全地域

中小工場地区
北側全地域
南側道路沿い
南側全地域

大工場地区
北側全地域
南側道路沿い
北側全地域

普通住宅地区
家内工場地区
無印は全地域

62040

温室

千葉大学園芸学部

国道6号線

出光松戸隊給油所
（中島石油）

ルネント戸松

松

（道街戸水）

千葉大学園芸部果樹園

柿の木台公園

三丁目

矢小台

五丁目

体育館

柿ノ木台小学校

87D 93D 61D 75D 55D 80D 68D 60D 67D 24 23 22 21 29 16

62039

62021 松戸 62058

三矢小台（五） 三十世紀ヶ丘（松戸）

松戸

62041

62040

松　戸

ゴルフ場

旭ケ丘第一児童公園

上野外科医院

松戸コーポ

市川有料道路

十三世紀ヶ丘

区画整理区域（松戸）

71D 78D 68D 52D 40D 62D 75D 70D 60D

記号	借地権割合	記号	借地権割合
A	90%	E	50%
B	80%	F	40%
C	70%	G	30%
D	60%	H	20%

繁華街・高度商業地区
道路を中心として全地域
道路沿い

普通商業地区
併用住宅地区
全地域
北側道路沿い
南側全地域

中小工場地区
北側全地域
南側道路沿い
南側全地域

大工場地区
北側全地域
南側道路沿い
北側全地域

普通住宅地区
家内工場地区
無印は全地域

62041

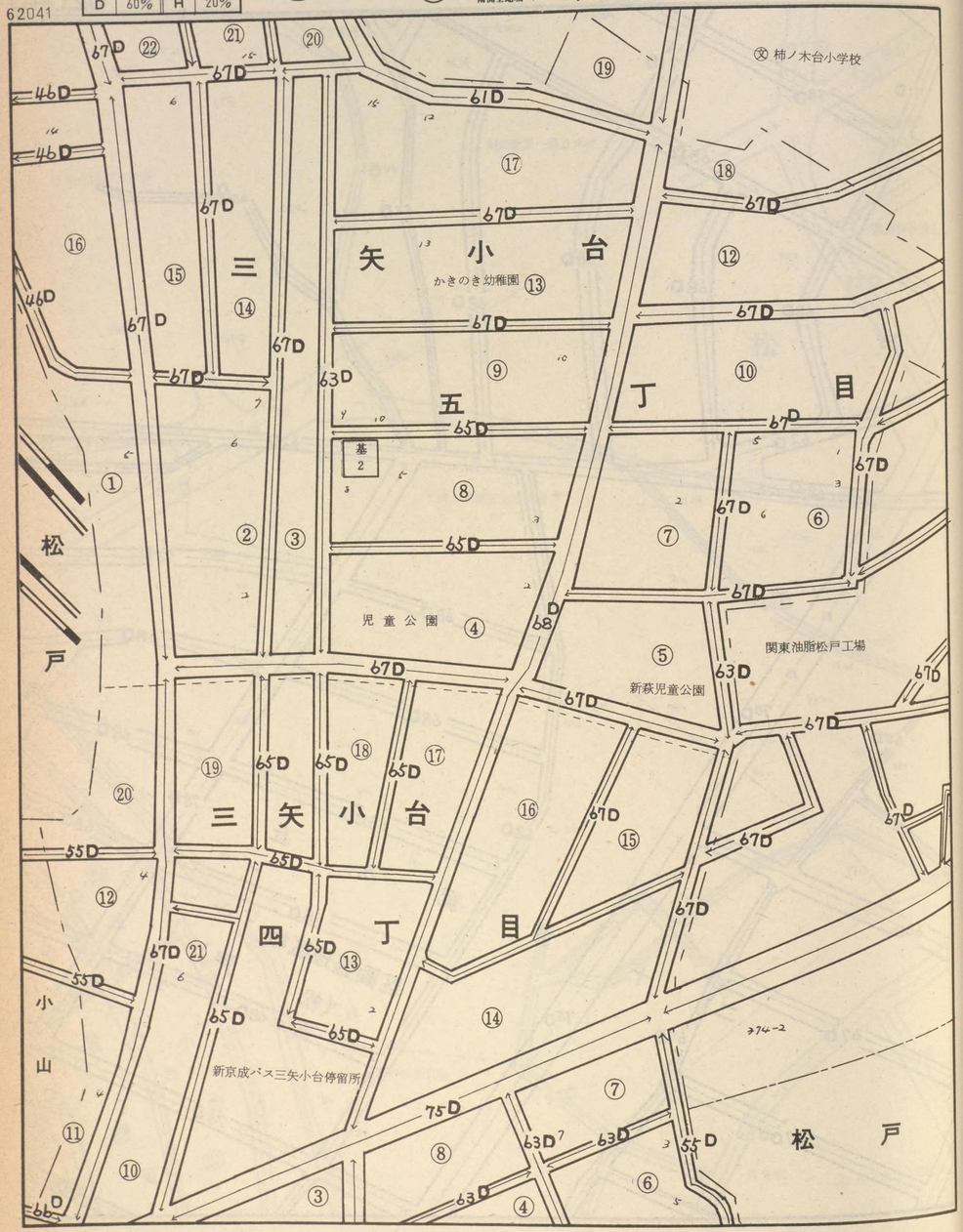

62040
62022 松戸
62059
62042

松戸

62041

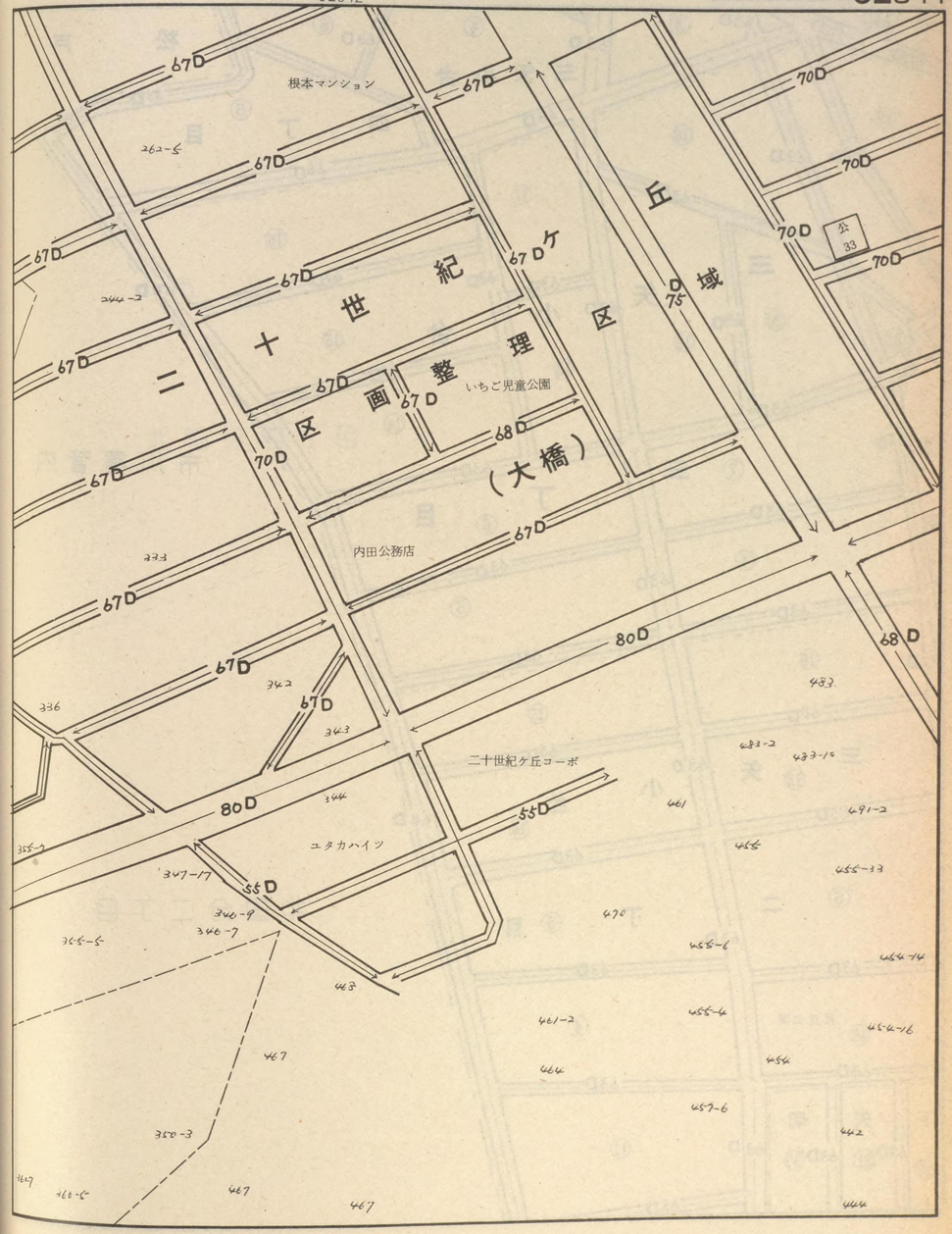

記号	借地権割合	記号	借地権割合
A	90%	E	50%
B	80%	F	40%
C	70%	G	30%
D	60%	H	20%

繁華街・高度商業地区
道路を中心として全地域
道路沿い

普通商業地区
併用住宅地区
全地域
北側道路沿い
南側全地域

中小工場地区
北側全地域
南側道路沿い
南側全地域

大工場地区
北側全地域
南側道路沿い
北側全地域

普通住宅地区
家内工場地区
無印は全地域

62042

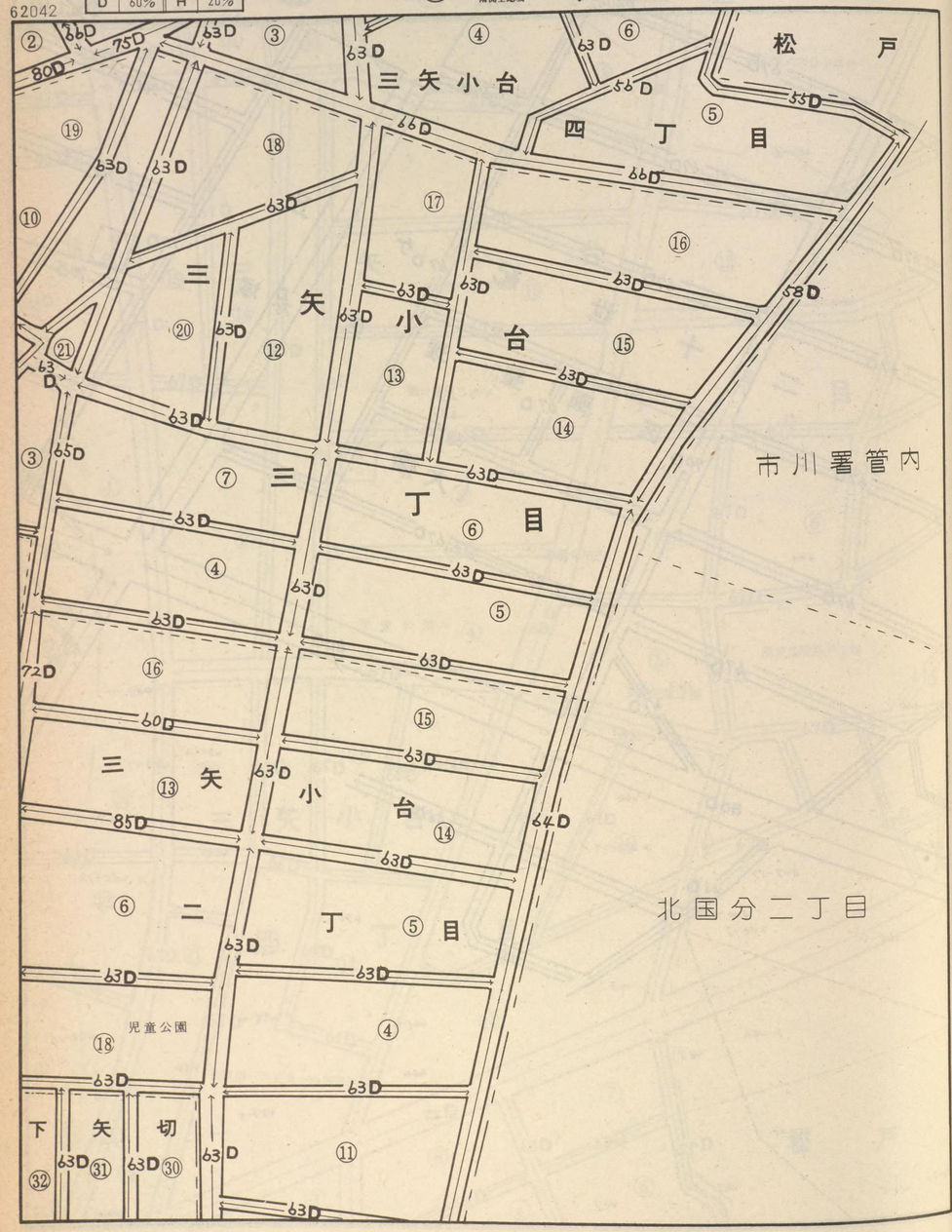

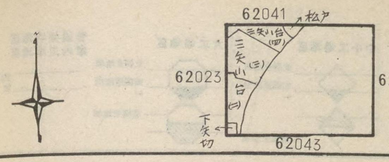

松　戸

62042

市　川　市

北国分四丁目

記号	借地権割合	記号	借地権割合
A	90%	E	50%
B	80%	F	40%
C	70%	G	30%
D	60%	H	20%

繁華街・高度商業地区
道路を中心として全地域
道路沿い

普通商業地区
併用住宅地区
全地域
北側道路沿い
南側全地域

中小工場地区
北側全地域
南側道路沿い
南側全地域

大工場地区
北側全地域
南側道路沿い
北側全地域

普通住宅地区
家内工場地区
無印は全地域

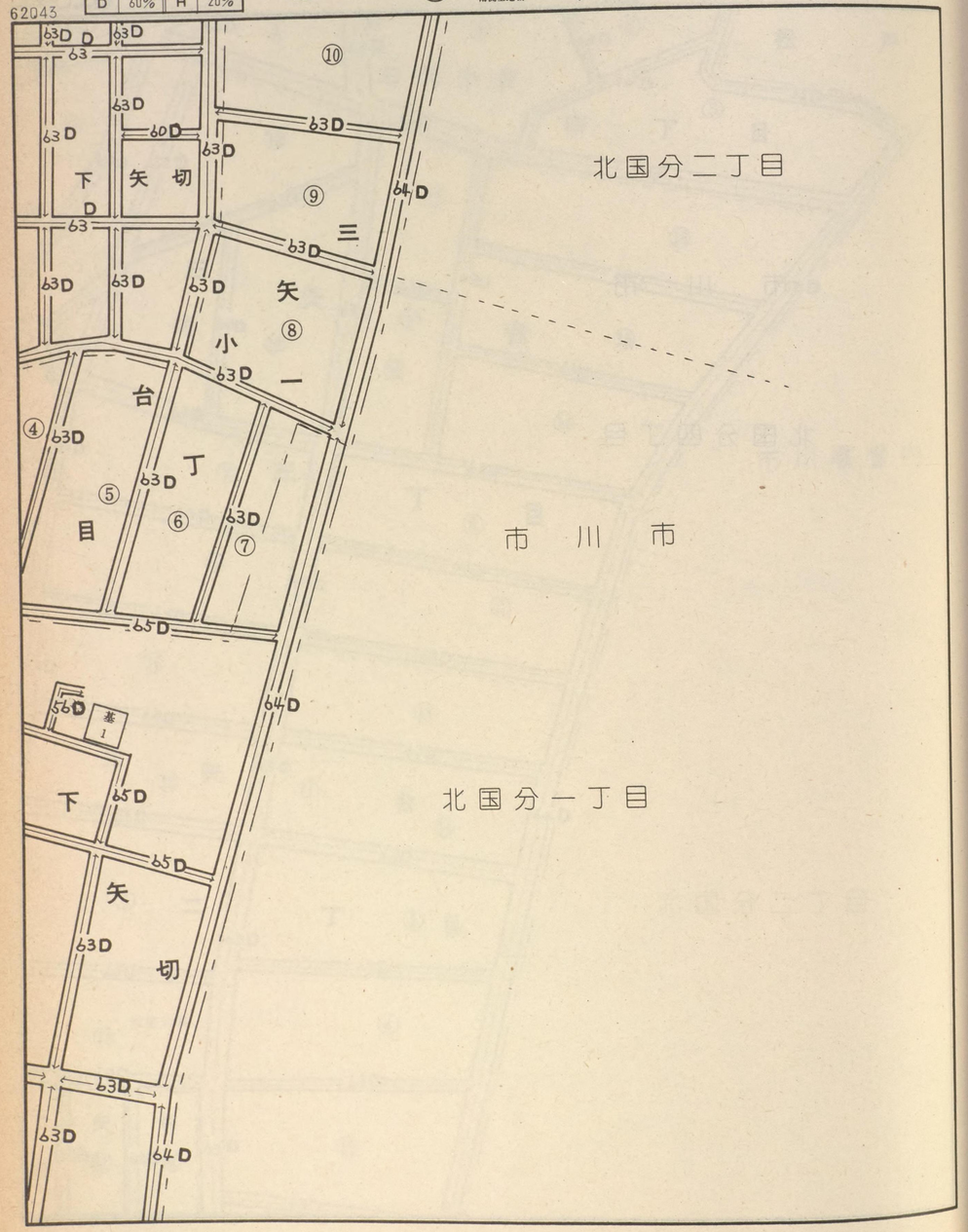

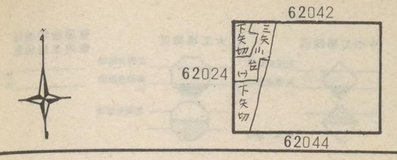

松　戸

62043

記号	借地権割合	記号	借地権割合
A	90%	E	50%
B	80%	F	40%
C	70%	G	30%
D	60%	H	20%

繁華街・高度商業地区
道路を中心として全地域
道路沿い

普通商業地区
併用住宅地区
全地域
北側道路沿い
南側全地域

中小工場地区
北側全地域
南側道路沿い
南側全地域

大工場地区
北側全地域
南側道路沿い
北側全地域

普通住宅地区
家内工場地区
無印は全地域

62044

64D
63D
64D
下
矢
45D
58D
切
64D
58D
58D
63D
栗　山
58D
63D

国府台六丁目

市　川　市

国府台五丁目

62043
62025
下矢切
栗山
市川市

松　戸

62044

記号	借地権割合	記号	借地権割合
A	90%	E	50%
B	80%	F	40%
C	70%	G	30%
D	60%	H	20%

繁華街・高度商業地区
道路を中心として全地域
道路沿い

普通商業地区
併用住宅地区
全地域
北側道路沿い
南側全地域

中小工場地区
北側全地域
南側道路沿い
南側全地域

大工場地区
北側全地域
南側道路沿い
北側全地域

普通住宅地区
家内工場地区
無印は全地域

62045

横　　須　　賀

ⓧ 千葉県立小金高等学校

363
252
146
310
小金
外環状線
武蔵野線
65D
60D
60D

62027　62061　62046

横須賀　大谷口　小金

松　戸

62045

大　谷　口

70D
60D
60D

記号	借地権割合	記号	借地権割合
A	90%	E	50%
B	80%	F	40%
C	70%	G	30%
D	60%	H	20%

繁華街・高度商業地区
道路を中心として全地域
道路沿い

普通商業地区
併用住宅地区
全地域
北側道路沿い
南側全地域

中小工場地区
北側全地域
南側道路沿い
南側全地域

大工場地区
北側全地域
南側道路沿い
北側全地域

普通住宅地区
家内工場地区
無印は全地域

62046

国鉄変電設備
東京北鉄道管理局
日暮里変電区新松戸変電所

ドリームハイツ

とちの木公園

大谷口

小金

公園

公42

62045
62028
62062
62047

大谷口
小金
幸谷

松戸

62046

外環状線

新松戸ハイツ

幸谷

武蔵野東線

基35

記号	借地権割合	記号	借地権割合
A	90%	E	50%
B	80%	F	40%
C	70%	G	30%
D	60%	H	20%

繁華街・高度商業地区
道路を中心として全地域
道路沿い

普通商業地区
併用住宅地区
全地域
北側道路沿い
南側全地域

中小工場地区
北側全地域
南側道路沿い
南側全地域

大工場地区
北側全地域
南側道路沿い
北側全地域

普通住宅地区
家内工場地区
無印は全地域

62047

649 631 635 645 643 641 639 636 678 680 632 684 1113 1106 小 金 680 687 692 721 725 728 730 738 734 354 762 766 771 二 776 1137 1260 825 829 837 1136 1134 松戸青少年会館

70D 80D 75D 65D 66D

62046
62029 小金 幸谷 ニッ木 62063
62048

松戸

62047

1176 1162 1127 1184 1153 1117 1126 1090 1051 幸 谷 1100 502 409 412 405 422 511 503 375 372 361 402 411 1216 ツ 木 386 1215 1226 1173 1174 1154 1169

80D 90D 85D 70D 135D

記号	借地権割合	記号	借地権割合
A	90%	E	50%
B	80%	F	40%
C	70%	G	30%
D	60%	H	20%

繁華街・高度商業地区
道路を中心として全地域
道路沿い

普通商業地区
併用住宅地区
全地域
北側道路沿い
南側全地域

中小工場地区
北側全地域
南側道路沿い
南側全地域

大工場地区
北側全地域
南側道路沿い
北側全地域

普通住宅地区
家内工場地区
無印は全地域

62048

松戸青少年会館

小金

二ツ木

馬橋

三村新田

わさき幼稚園

62047

62030 62064

62049

小金 二ツ木 馬橋 三ヶ月 三村新田

松戸

62048

二ツ木

三ヶ月

朝倉製作所松戸工場

流山電鉄

記号	借地権割合	記号	借地権割合
A	90%	E	50%
B	80%	F	40%
C	70%	G	30%
D	60%	H	20%

繁華街・高度商業地区
道路を中心として全地域
道路沿い

普通商業地区
併用住宅地区
全地域
北側道路沿い
南側全地域

中小工場地区
北側全地域
南側道路沿い
南側全地域

大工場地区
北側全地域
南側道路沿い
北側全地域

普通住宅地区
家内工場地区
無印は全地域

62049

三村新田

馬橋

馬橋駅西口

基 36

体育館

建設省首都国道松戸寮

島田医院

山口マンション

第三松戸マンション

広田児童公園

62048

三村新田 馬橋

62031

馬橋駅西口区画整理

62065

62050

松戸

62049

松戸市立馬橋小学校

橋

中道児童公園

杉浦コーポ

区画整理区域

ふとんインテリア宮沢

流山電鉄

常磐線

千代田線

ショッピングセンター大川

IC 135

馬橋駅

記号	借地権割合	記号	借地権割合
A	90%	E	50%
B	80%	F	40%
C	70%	G	30%
D	60%	H	20%

繁華街・高度商業地区
道路を中心として全地域
道路沿い

普通商業地区
併用住宅地区
全地域
北側道路沿い
南側全地域

中小工場地区
北側全地域
南側道路沿い
南側全地域

大工場地区
北側全地域
南側道路沿い
北側全地域

普通住宅地区
家内工場地区
無印は全地域

62050

68D 68D 68D 60D 60D 52D 60D 70D 50D 60D 78D 75D 78D 78D 78D 75D 90D 78D 78D

馬橋

馬橋駅西口区

栄町七丁目

新作

中

62049

62032 62066 62051

馬橋西口マンション
大栄ビルパチンコ西口ホール
フンスイ
馬橋工業KK
画整理区域
根
北海物産松戸工場
常磐線
千代田線
馬橋駅
馬橋警察官派出所
ヤマザキ家具馬橋店
恩田病院
中根一丁目

松戸

62050

120D 86D 86D 86D 115D 111D 95D 78D 78D 115D 115D 86D 78D 65D 56D 56D 67D 60D 63D 63D 67D 60D 56D 93D

C 140 C 170 220C 180C

記号	借地権割合	記号	借地権割合
A	90%	E	50%
B	80%	F	40%
C	70%	G	30%
D	60%	H	20%

繁華街・高度商業地区
道路を中心として全地域
道路沿い

普通商業地区
併用住宅地区
全地域
北側道路沿い
南側全地域

中小工場地区
北側全地域
南側道路沿い
南側全地域

大工場地区
北側全地域
南側道路沿い
北側全地域

普通住宅地区
家内工場地区
無印は全地域

62051

新　作

宝酒造株式会社
松戸工場

松戸競輪場

上本郷

北松戸一丁目

70D　55D　70D　70D　70D　55D

⑤　⑥

62050
62033　新作　62067
北松戸(一)　北松戸(三)
上本郷
62052

松　戸

62051

常磐線　千代田線

新作三丁目

北松戸三丁目

70D　70D　78D　100D

⑦

記号	借地権割合	記号	借地権割合
A	90%	E	50%
B	80%	F	40%
C	70%	G	30%
D	60%	H	20%

繁華街・高度商業地区
道路を中心として全地域
道路沿い

普通商業地区
併用住宅地区
全地域
北側道路沿い
南側全地域

中小工場地区
北側全地域
南側道路沿い
南側全地域

大工場地区
北側全地域
南側道路沿い
北側全地域

普通住宅地区
家内工場地区
無印は全地域

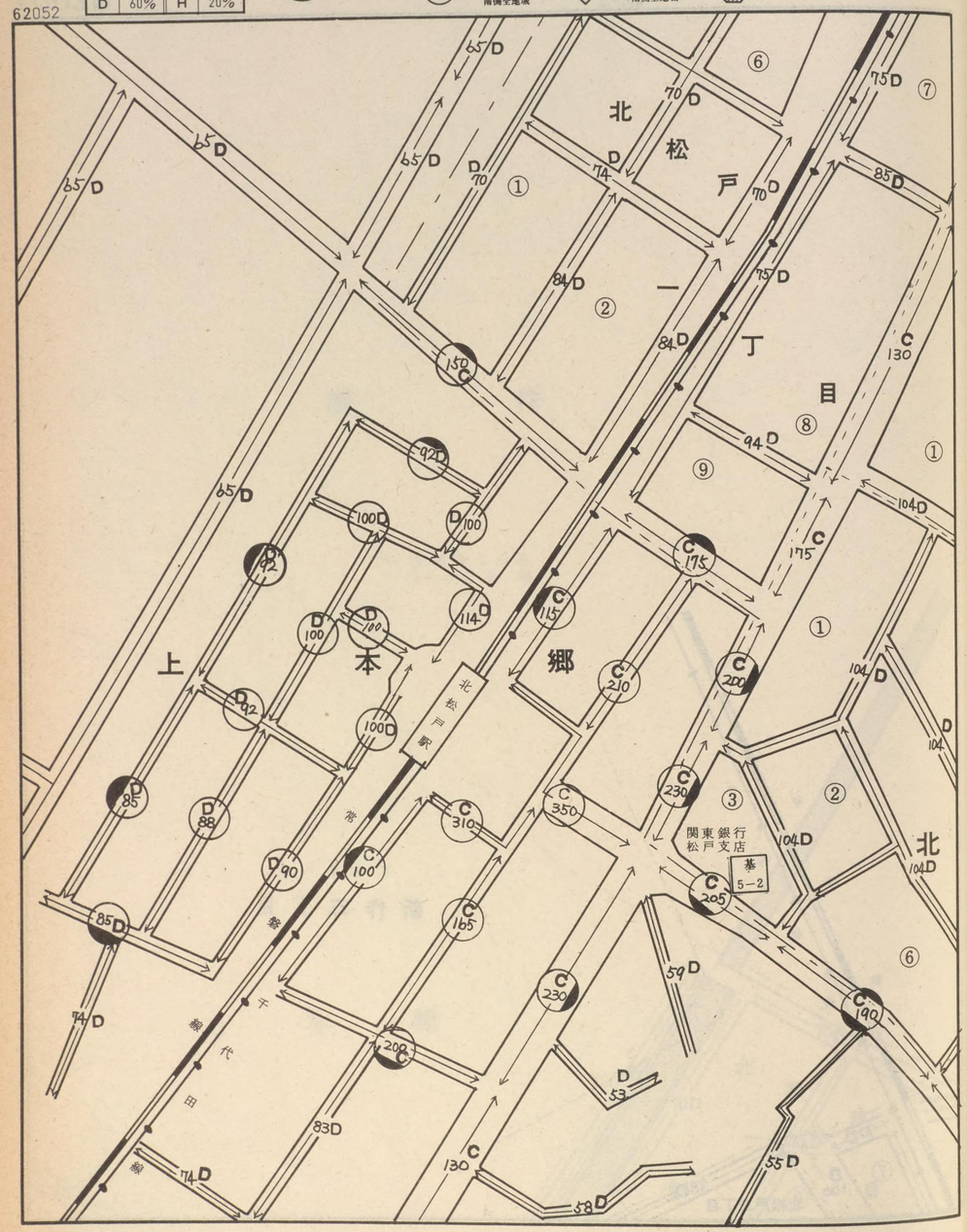

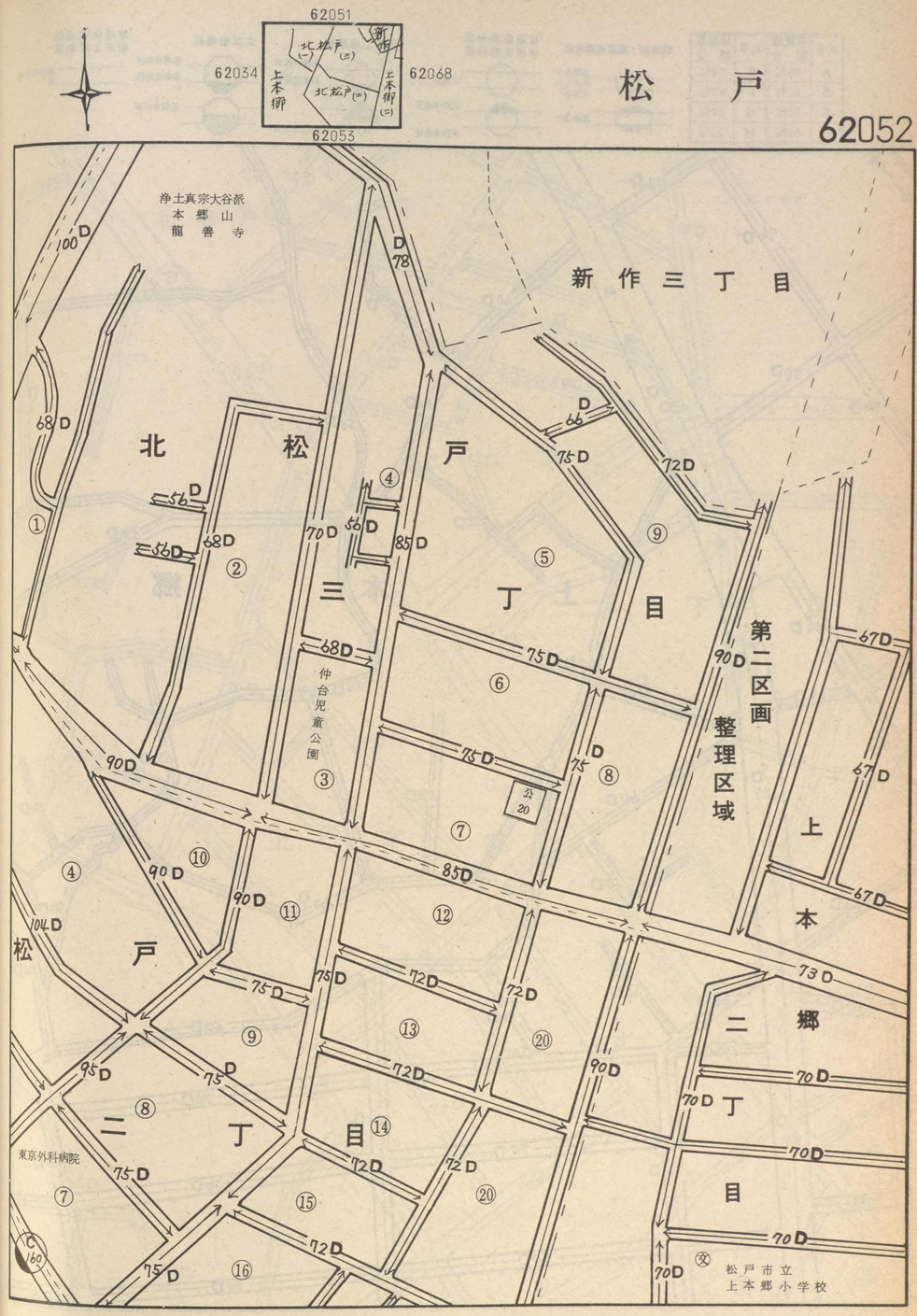

記号	借地権割合	記号	借地権割合
A	90%	E	50%
B	80%	F	40%
C	70%	G	30%
D	60%	H	20%

繁華街・高度商業地区
道路を中心として全地域
道路沿い

普通商業地区
併用住宅地区
全地域
北側道路沿い
南側全地域

中小工場地区
北側全地域
南側道路沿い
南側全地域

大工場地区
北側全地域
南側道路沿い
北側全地域

普通住宅地区
家内工場地区
無印は全地域

62053

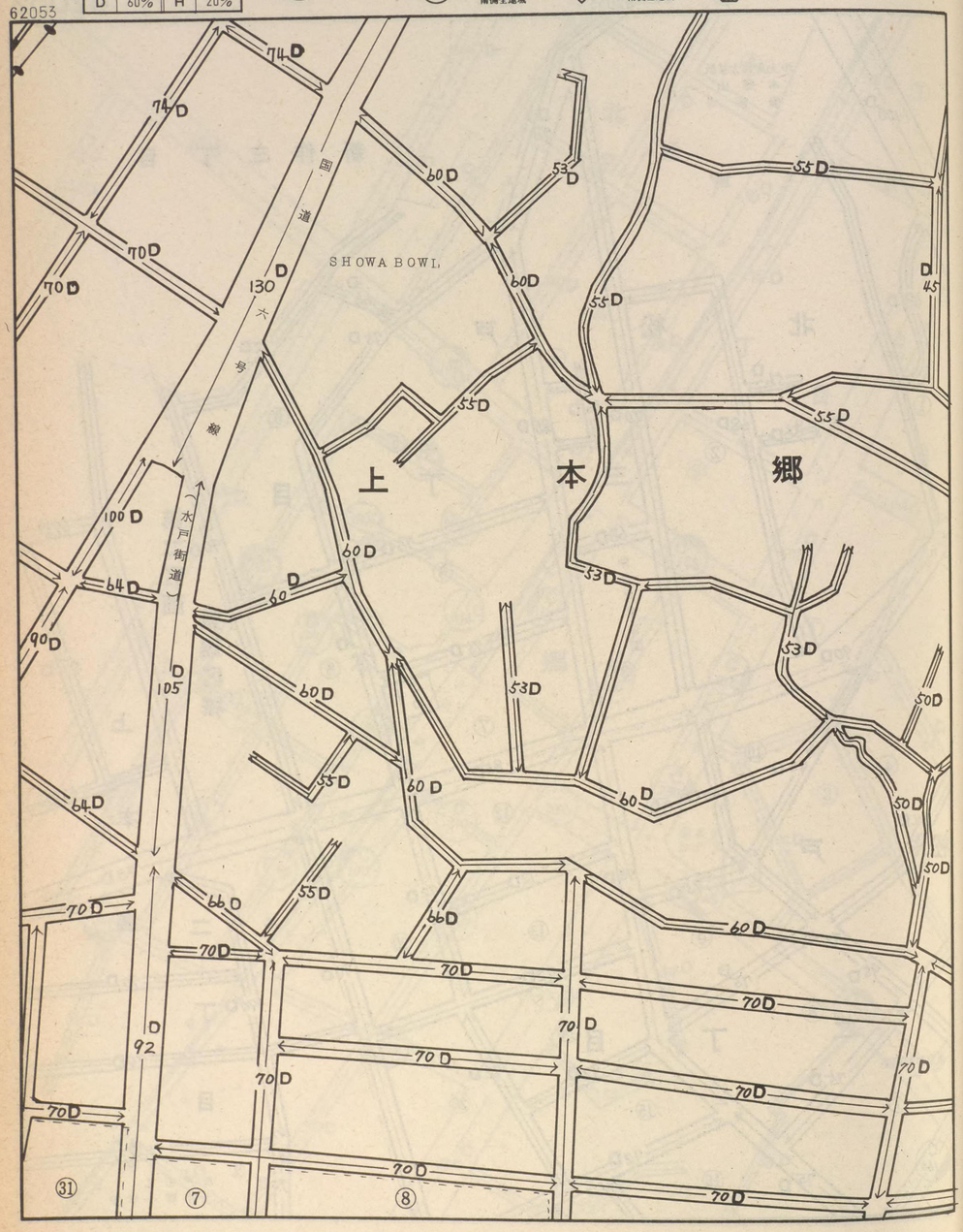

62052
62035
62069
62054

松戸

62053

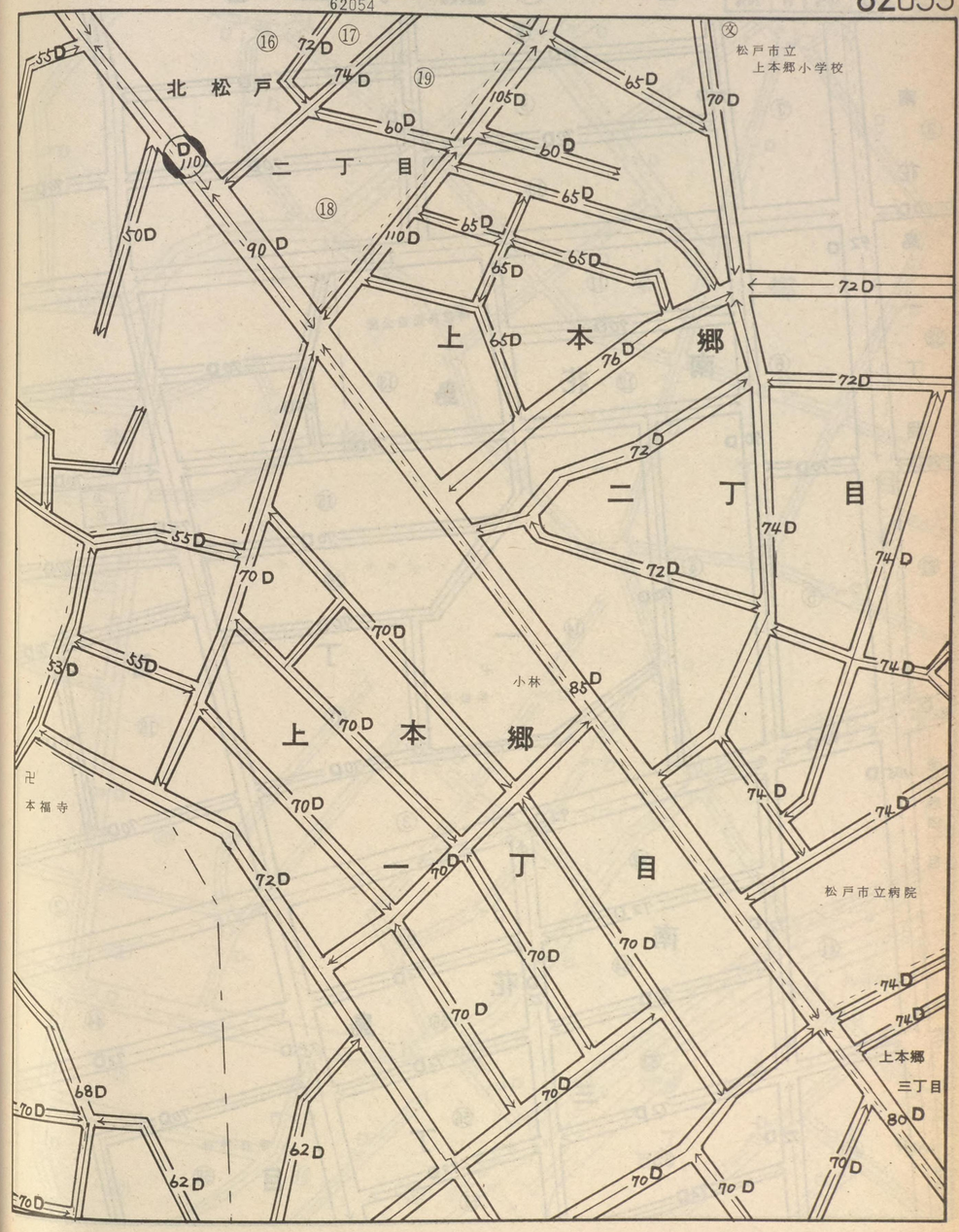

記号	借地権割合	記号	借地権割合
A	90%	E	50%
B	80%	F	40%
C	70%	G	30%
D	60%	H	20%

繁華街・高度商業地区
道路を中心として全地域
道路沿い

普通商業地区
併用住宅地区
全地域
北側道路沿い
南側全地域

中小工場地区
北側全地域
南側道路沿い
南側全地域

大工場地区
北側全地域
南側道路沿い
北側全地域

普通住宅地区
家内工場地区
無印は全地域

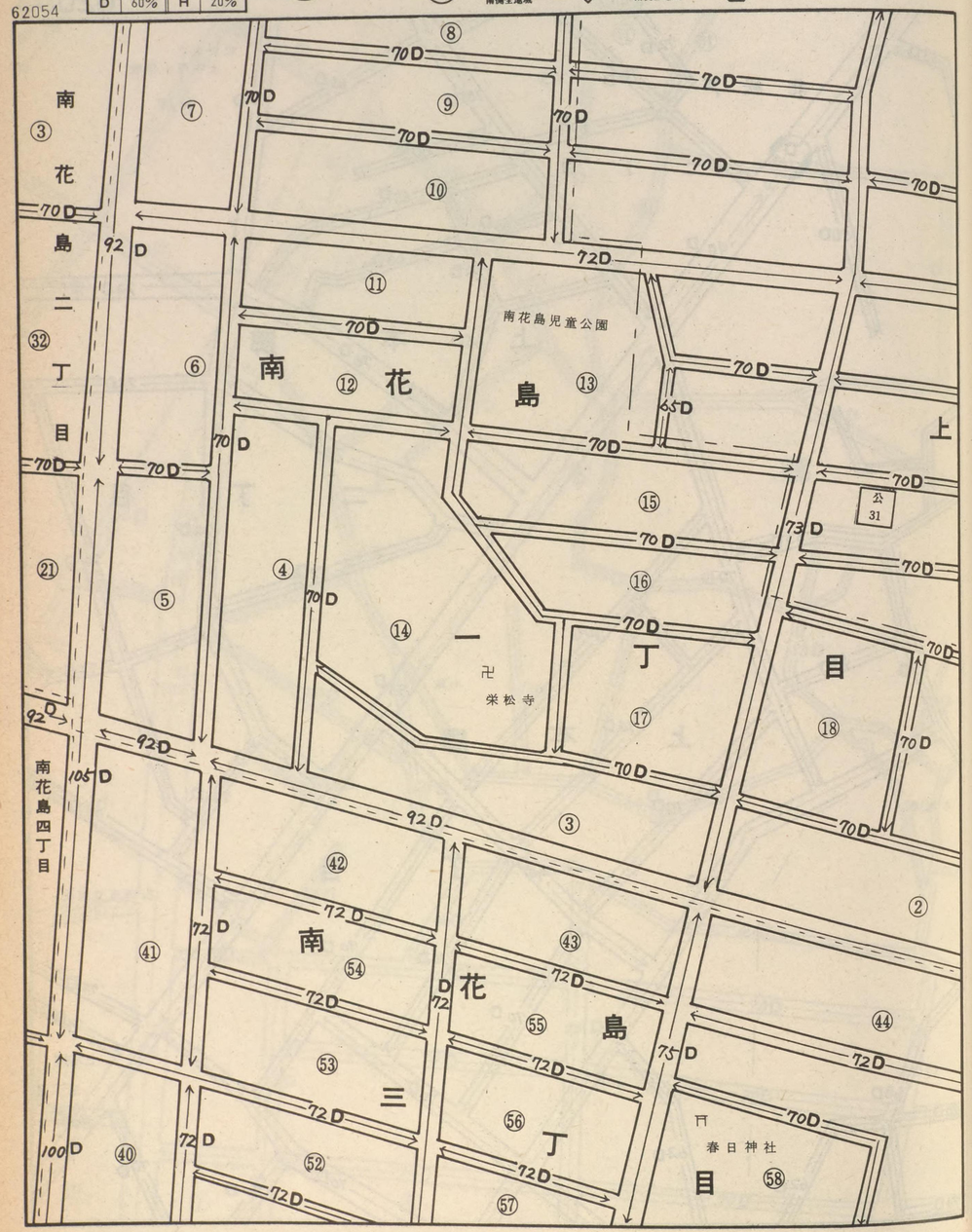

松戸

62054

記号	借地権割合	記号	借地権割合
A	90%	E	50%
B	80%	F	40%
C	70%	G	30%
D	60%	H	20%

繁華街・高度商業地区
道路を中心として全地域
道路沿い

普通商業地区
併用住宅地区
全地域
北側道路沿い
南側全地域

中小工場地区
北側全地域
南側道路沿い
南側全地域

大工場地区
北側全地域
南側道路沿い
北側全地域

普通住宅地区
家内工場地区
無印は全地域

62055

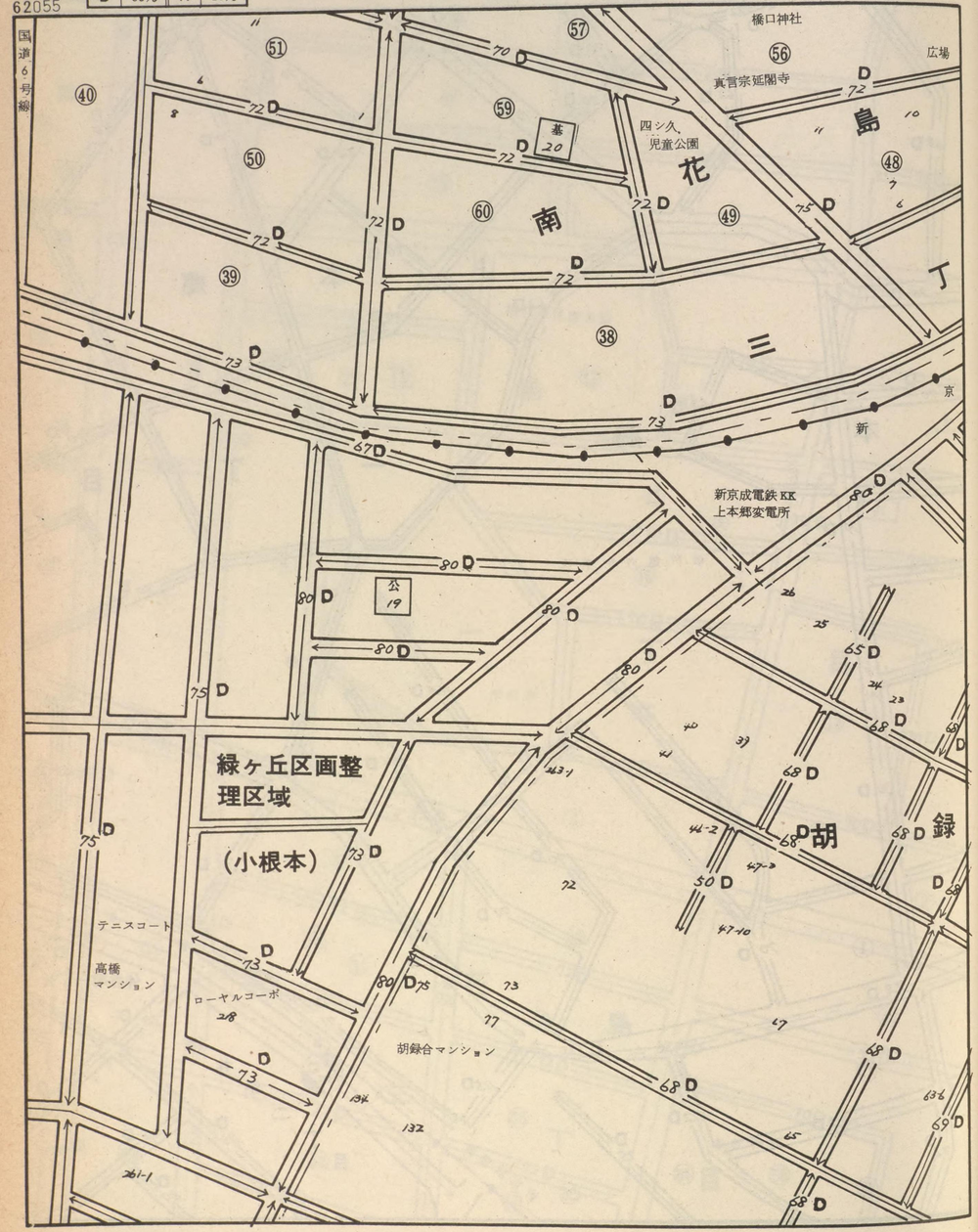

62054
62037
62071
62056



松戸

62055

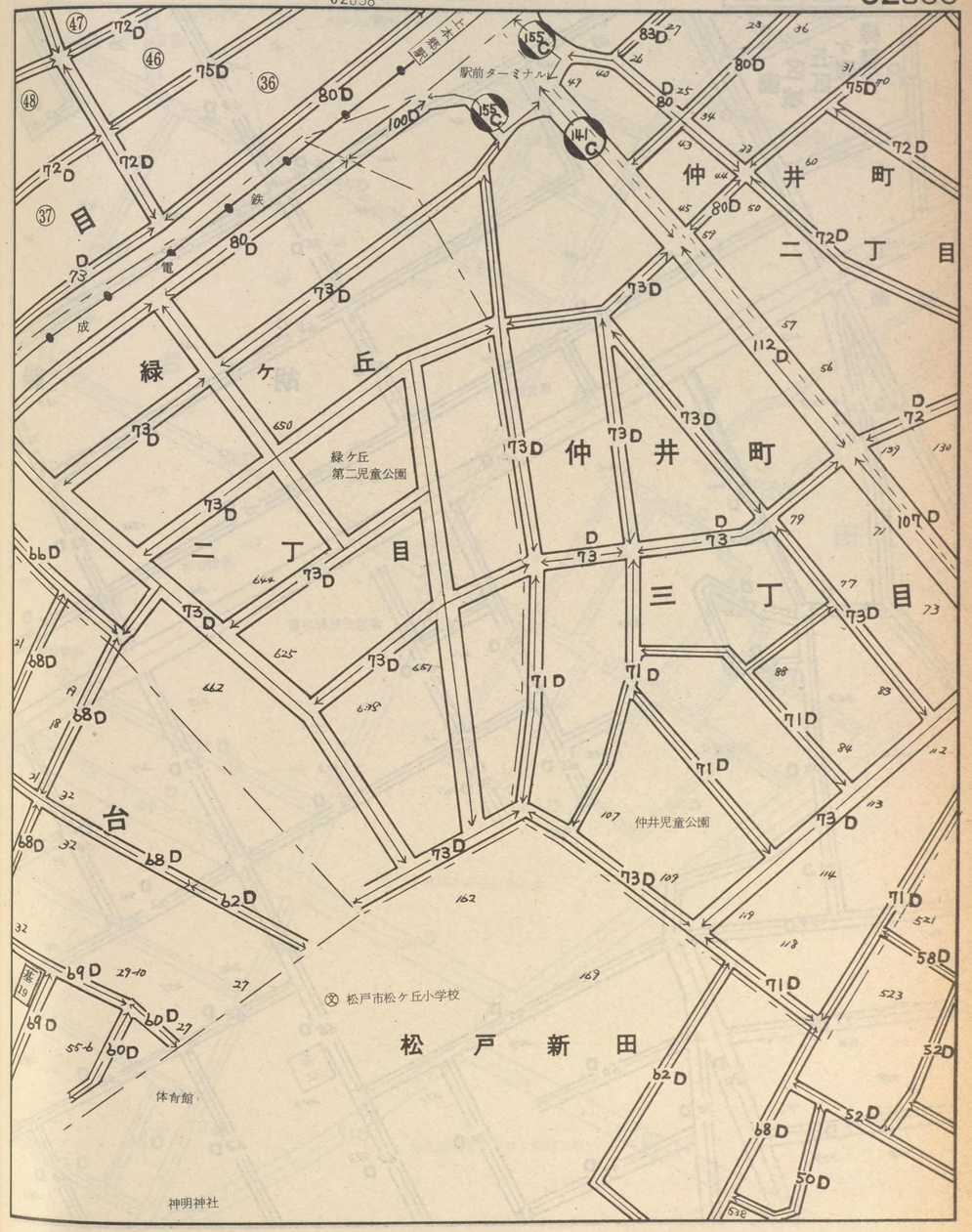

記号	借地権割合	記号	借地権割合
A	90%	E	50%
B	80%	F	40%
C	70%	G	30%
D	60%	H	20%

繁華街・高度商業地区
道路を中心として全域
道路沿い

普通商業地区
併用住宅地区
全地域
北側道路沿い
南側全地域

中小工場地区
北側全地域
南側道路沿い
南側全地域

大工場地区
北側全地域
南側道路沿い
北側全地域

普通住宅地区
家内工場地区
無印は全地域

62056

緑ヶ丘区画整理区域

岩瀬

胡録台

松戸新田

県営住宅

県営住宅

市営住宅

市営住宅

電電公社松戸寮

胡録神社

遊園地

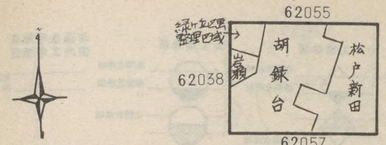

松戸

62056

神明神社

松ヶ丘小学校校庭

台

松戸

新田

遊園地

松戸市消防本部中央消防署

株式会社サントロン松戸工場

記号	借地権割合	記号	借地権割合
A	90%	E	50%
B	80%	F	40%
C	70%	G	30%
D	60%	H	20%

繁華街・高度商業地区
道路を中心として全地域
道路沿い

普通商業地区
併用住宅地区
全地域
北側道路沿い
南側全地域

中小工場地区
北側全地域
南側道路沿い
南側全地域

大工場地区
北側全地域
南側道路沿い
北側全地域

普通住宅地区
家内工場地区
無印は全地域

62057

胡緑台

岩瀬

京葉流通センター

松戸新田

浮ケ谷ゴルフ場

松戸

62056 62039 62073 62058

松戸

62057

日本住宅公団野菊野団地

松戸総合卸売市場

和名ヶ谷

倍率地域

記号	借地権割合	記号	借地権割合
A	90%	E	50%
B	80%	F	40%
C	70%	G	30%
D	60%	H	20%

繁華街・高度商業地区
道路を中心として全地域
道路沿い

普通商業地区
併用住宅地区
全地域
北側道路沿い
南側全地域

中小工場地区
北側全地域
南側道路沿い
南側全地域

大工場地区
北側全地域
南側道路沿い
北側全地域

普通住宅地区
家内工場地区
無印は全地域

62058

松戸新田

松　戸

美野里児童公園

日本国有鉄道大橋アパート

木づくり児童公園

二十世紀ヶ丘区画整理区域

(大　橋)

62057 松戸新田
62040 松戸 和名ヶ谷 大橋
62059

松　戸 62058

和　名　ヶ　谷

警察寮

記号	借地権割合	記号	借地権割合
A	90%	E	50%
B	80%	F	40%
C	70%	G	30%
D	60%	H	20%

繁華街・高度商業地区
道路を中心として全地域
道路沿い

普通商業地区
併用住宅地区
全地域
北側道路沿い
南側全地域

中小工場地区
北側全地域
南側道路沿い
南側全地域

大工場地区
北側全地域
南側道路沿い
北側全地域

普通住宅地区
家内工場地区
無印は全地域

62059

区画整理区域

二十世紀ヶ丘

二十世紀公園

(大　橋)

市川有料道路

まるやま幼稚園

老人ホーム松風荘

大

62058

二十世紀ヶ丘区画整理区域

(大橋)

大　橋

62041

62060

松　戸

62059

橋

記号	借地権割合	記号	借地権割合
A	90%	E	50%
B	80%	F	40%
C	70%	G	30%
D	60%	H	20%

繁華街・高度商業地区
道路を中心として全地域
道路沿い

普通商業地区
併用住宅地区
全地域
北側道路沿い
南側全地域

中小工場地区
北側全地域
南側道路沿い
南側全地域

大工場地区
北側全地域
南側道路沿い
北側全地域

普通住宅地区
家内工場地区
無印は全地域

62060

区画整理区域（大橋）

二十世紀ヶ丘

56D

大

松

市川市

北国分四丁目

北国分二丁目

北国分町

62059

二十世紀ヶ丘区画整理区域（大橋）

62042

松戸市大橋

市川市北国分四丁目

北国分二丁目

北国分町

62061

松戸

62060

橋

戸　　市

記号	借地権割合	記号	借地権割合
A	90%	E	50%
B	80%	F	40%
C	70%	G	30%
D	60%	H	20%

繁華街・高度商業地区
道路を中心として全地域
道路沿い

普通商業地区併用住宅地区
全地域
北側道路沿い
南側全地域

中小工場地区
北側全地域
南側道路沿い
南側全地域

大工場地区
北側全地域
南側道路沿い
北側全地域

普通住宅地区
家内工場地区
無印は全地域

62061

大金平三丁目

横須賀

流山電鉄

大

山下児童公園

新松戸第一区画整理区域

85D 70D 60D

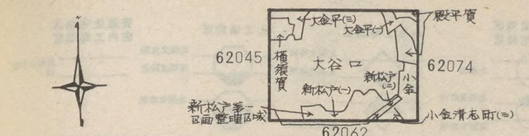

松戸

62061

殿平賀

大金平一丁目

殿平賀

谷口

小

金

八坂神社

新松戸一丁目

新松戸二丁目

新松戸第一区画整理区域

常磐線

常磐線

小金清志町三丁目

68D 70D 60D

記号	借地権割合	記号	借地権割合
A	90%	E	50%
B	80%	F	40%
C	70%	G	30%
D	60%	H	20%

繁華街・高度商業地区
道路を中心として全地域
道路沿い

普通商業地区 併用住宅地区
全地域
北側道路沿い
南側全地域

中小工場地区
北側全地域
南側道路沿い
南側全地域

大工場地区
北側全地域
南側道路沿い
北側全地域

普通住宅地区 家内工場地区
無印は全地域

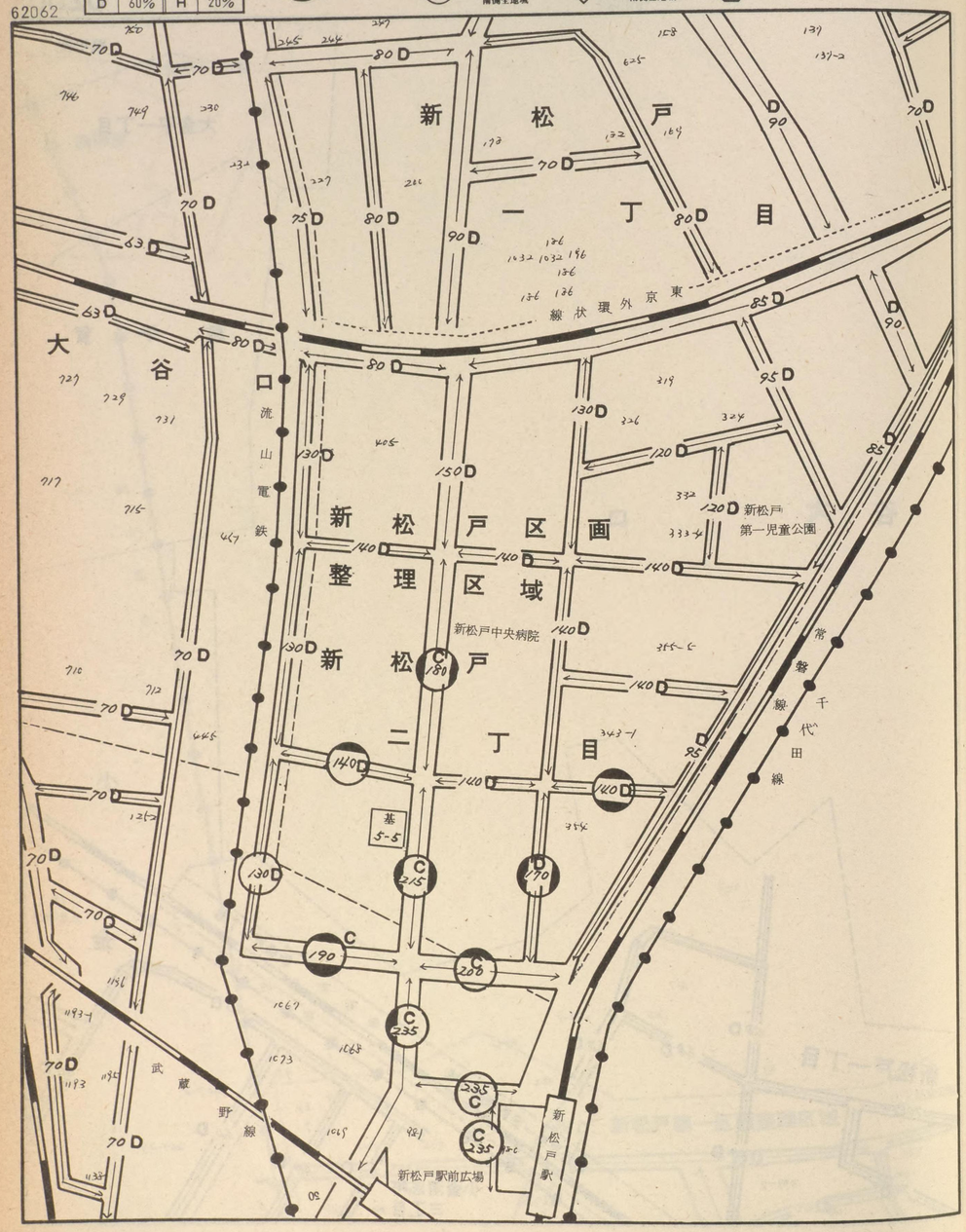

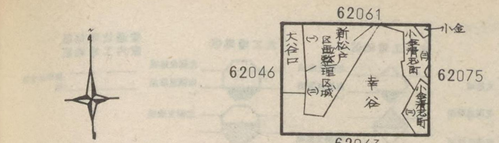

松戸

62062

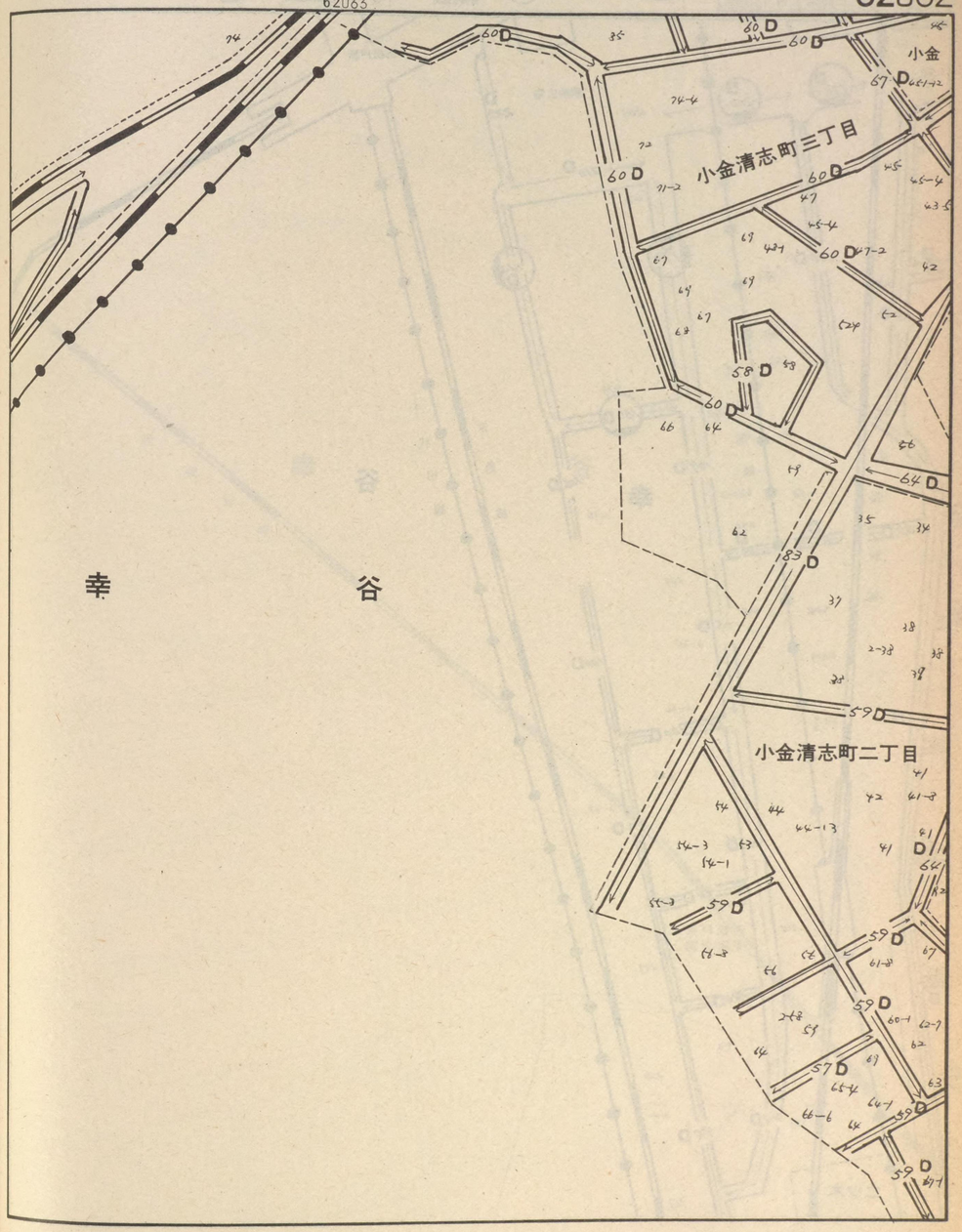

記号	借地権割合	記号	借地権割合
A	90%	E	50%
B	80%	F	40%
C	70%	G	30%
D	60%	H	20%

繁華街・高度商業地区
道路を中心として全地域
道路沿い

普通商業地区 併用住宅地区
全地域
北側道路沿い
南側全地域

中小工場地区
北側全地域
南側道路沿い
南側全地域

大工場地区
北側全地域
南側道路沿い
北側全地域

普通住宅地区 家内工場地区
無印は全地域

62063

新松戸駅
駅前広場
幸谷
流山電鉄
武蔵野線
常磐線
千代田線
新松戸第二児童公園
二ツ木

62062
小金清志町
62047
幸谷
62076
ニッ木
ニッ木
62064

松戸

62063

小金清志町
武蔵野線
幸谷
二ツ木

記号	借地権割合	記号	借地権割合
A	90%	E	50%
B	80%	F	40%
C	70%	G	30%
D	60%	H	20%

繁華街・高度商業地区
道路を中心として全地域
道路沿い

普通商業地区
併用住宅地区
全地域
北側道路沿い
南側全地域

中小工場地区
北側全地域
南側道路沿い
南側全地域

大工場地区
北側全地域
南側道路沿い
北側全地域

普通住宅地区
家内工場地区
無印は全地域

62064

流山電鉄

武蔵野線

常磐線

千代田線

三ヶ月

二

二三ケ丘区画

鳥谷台児童公園

二三ケ丘児童公園

公園

62063
鳥谷
三ヶ月
ニッ木
二三ケ丘区画整理区域
八崎
62048
62077
62065

松戸

62064

幸谷

ツ木

整理区域

二三ケ丘幼稚園

土の台児童公園

富士嶽神社

ニシホ記念館

国道6号線

松戸グランドボウル

八ケ崎

記号	借地権割合	記号	借地権割合
A	90%	E	50%
B	80%	F	40%
C	70%	G	30%
D	60%	H	20%

繁華街・高度商業地区
道路を中心として全地域
道路沿い

普通商業地区 併用住宅地区
全地域
北側道路沿い
南側全地域

中小工場地区
北側全地域
南側道路沿い
南側全地域

大工場地区
北側全地域
南側道路沿い
北側全地域

普通住宅地区 家内工場地区
無印は全地域

62065

松戸市立馬橋保育所
二三ヶ丘区画整理区域
馬橋第一区画整理区域
公23
松戸ゴルフクラブ
寺田児童公園
馬橋
万満寺
清風幼稚園
王子神社
松戸市役所馬橋出張所
第二区画整理事務所
広場
馬橋第二

62064
62049
62078
62066
二三ヶ丘区画整理区域
馬橋第一区画整理区域（馬橋）
馬橋（馬橋）
馬橋第二区画整理区域
八ヶ崎
馬橋

松戸

62065

グリーンベルト
千葉トヨタ松戸営業所
理区域
八ヶ崎
国道6号線
区画整理区域
松戸市馬橋第二児童公園広場

記号	借地権割合	記号	借地権割合
A	90%	E	50%
B	80%	F	40%
C	70%	G	30%
D	60%	H	20%

繁華街・高度商業地区
道路を中心として全地域
道路沿い

普通商業地区
併用住宅地区
全地域
北側道路沿い
南側全地域

中小工場地区
北側全地域
南側道路沿い
南側全地域

大工場地区
北側全地域
南側道路沿い
北側全地域

普通住宅地区
家内工場地区
無印は全地域

62066

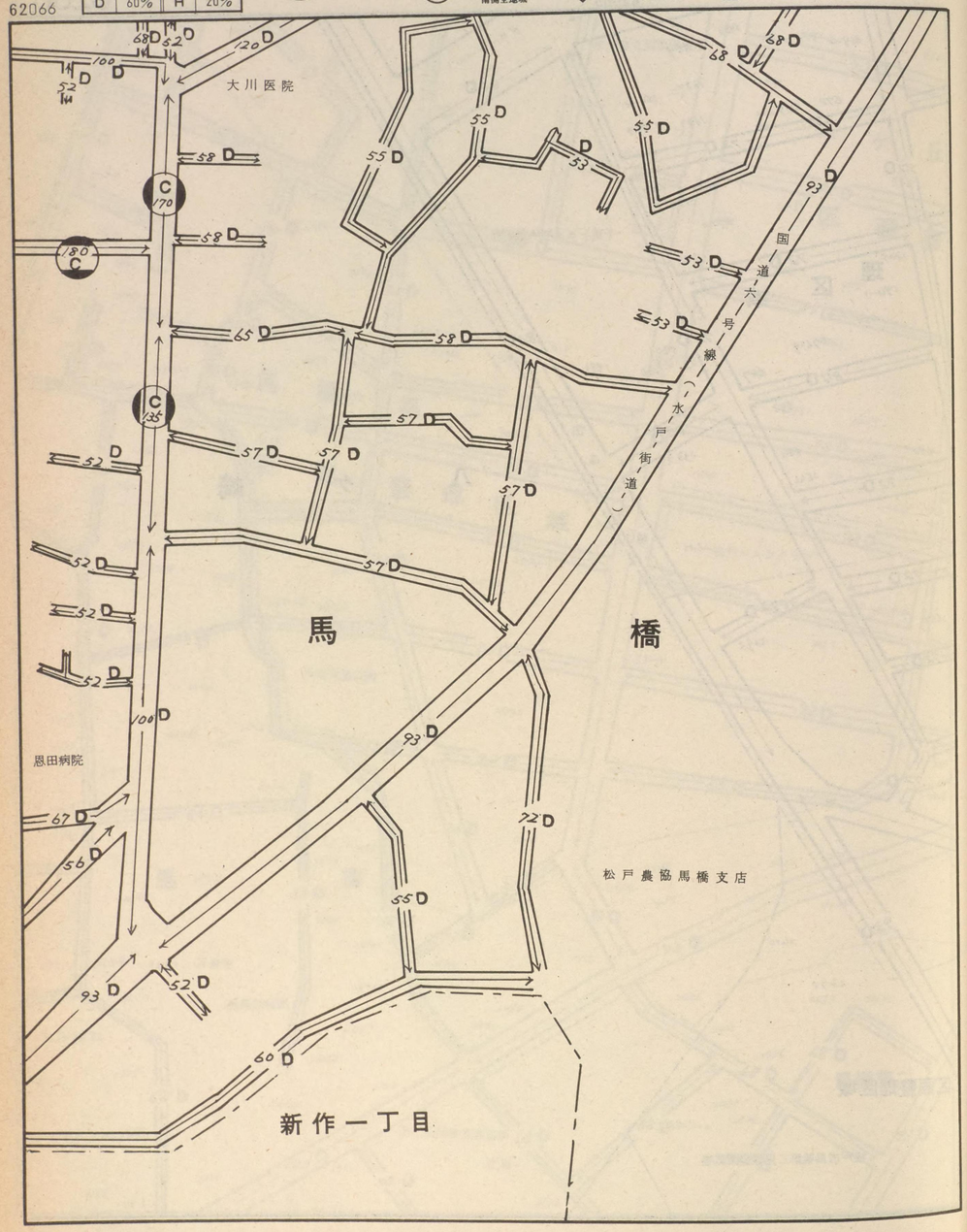

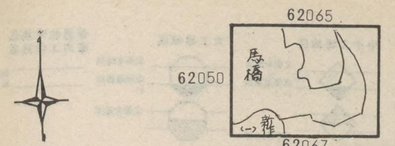

松戸

62066

記号	借地権割合	記号	借地権割合
A	90%	E	50%
B	80%	F	40%
C	70%	G	30%
D	60%	H	20%

繁華街・高度商業地区
道路を中心として全地域
道路沿い

普通商業地区
併用住宅地区
全地域
北側道路沿い
南側全地域

中小工場地区
北側全地域
南側道路沿い
南側全地域

大工場地区
北側全地域
南側道路沿い
北側全地域

普通住宅地区
家内工場地区
無印は全地域

62067

62066
62051 中和倉 62068
上本郷

松　戸

62067

中　和　倉

60D
上本郷

記号	借地権割合	記号	借地権割合
A	90%	E	50%
B	80%	F	40%
C	70%	G	30%
D	60%	H	20%

繁華街・高度商業地区
道路を中心として全地域
道路沿い

普通商業地区
併用住宅地区
全地域
北側道路沿い
南側全地域

中小工場地区
北側全地域
南側道路沿い
南側全地域

大工場地区
北側全地域
南側道路沿い
北側全地域

普通住宅地区
家内工場地区
無印は全地域

62068

新　作

上　本　郷

二　丁　目

本　郷

上

川鉄鋼板
松戸寮

㊏専修大学附属高等学校

基28

62067
62052
62079
62069

松　戸

62068

中　和　倉

（中和倉）

㊏千葉県立
松戸高等学校

第二区画　整理　区域

基27

本　郷

四　丁　目

千　駄　堀

記号	借地権割合	記号	借地権割合
A	90%	E	50%
B	80%	F	40%
C	70%	G	30%
D	60%	H	20%

繁華街・高度商業地区
道路を中心として全地域
道路沿い

普通商業地区 併用住宅地区
全地域
北側道路沿い
南側全地域

中小工場地区
北側全地域
南側道路沿い
南側全地域

大工場地区
北側全地域
南側道路沿い
北側全地域

普通住宅地区 家内工場地区
無印は全地域

62069

専修大学 附属高等学校
グ ラ ン ド

上 本 郷

二 丁 目

松戸市立
北松戸保育所

鷹 ノ 台 団 地

上 本 郷 三 丁 目

松戸市立病院

65D 70D 72D 74D 66D 71D 80D

62068

62053

62080

62070

上本郷(二)
上本郷(三)
土ニ区画整理地域
(四)
松戸新田
千駄堀

松 戸

62069

千駄堀

第二区画整理区域

松戸運動公園

上 本 郷 四 丁 目

野球場

松戸市立
寒風台小学校

美津野東京井ズヒ寮

松 戸 新 田

目

65D 67D 69D 72D 70D 58D 65D

記号	借地権割合	記号	借地権割合
A	90%	E	50%
B	80%	F	40%
C	70%	G	30%
D	60%	H	20%

繁華街・高度商業地区
道路を中心として全地域
道路沿い

普通商業地区 併用住宅地区
全地域
北側道路沿い
南側全地域

中小工場地区
北側全地域
南側道路沿い
南側全地域

大工場地区
北側全地域
南側道路沿い
北側全地域

普通住宅地区 家内工場地区
無印は全地域

62070

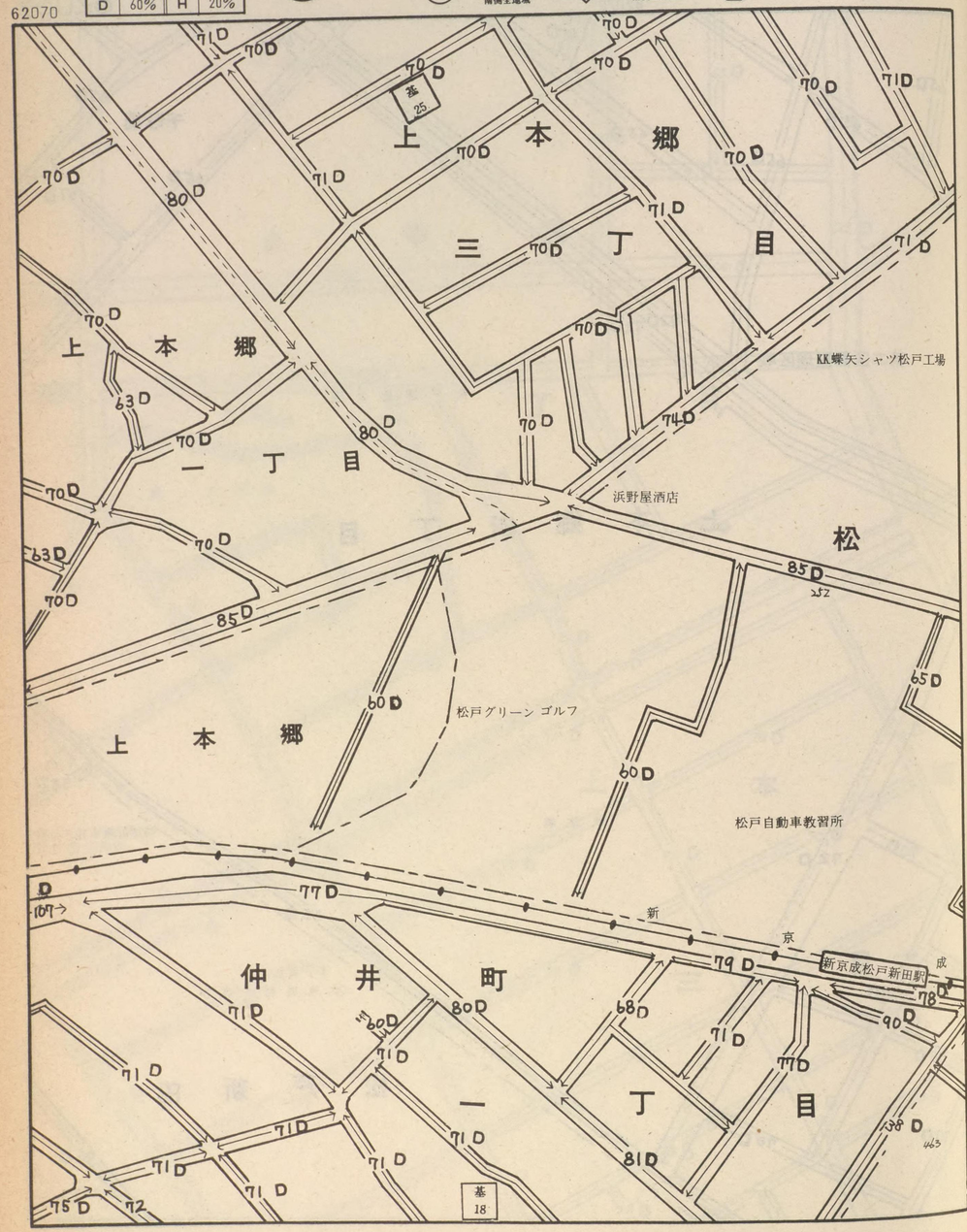

62069
62054
62081
62071

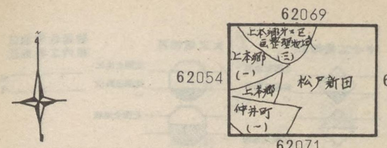

松　戸

62070

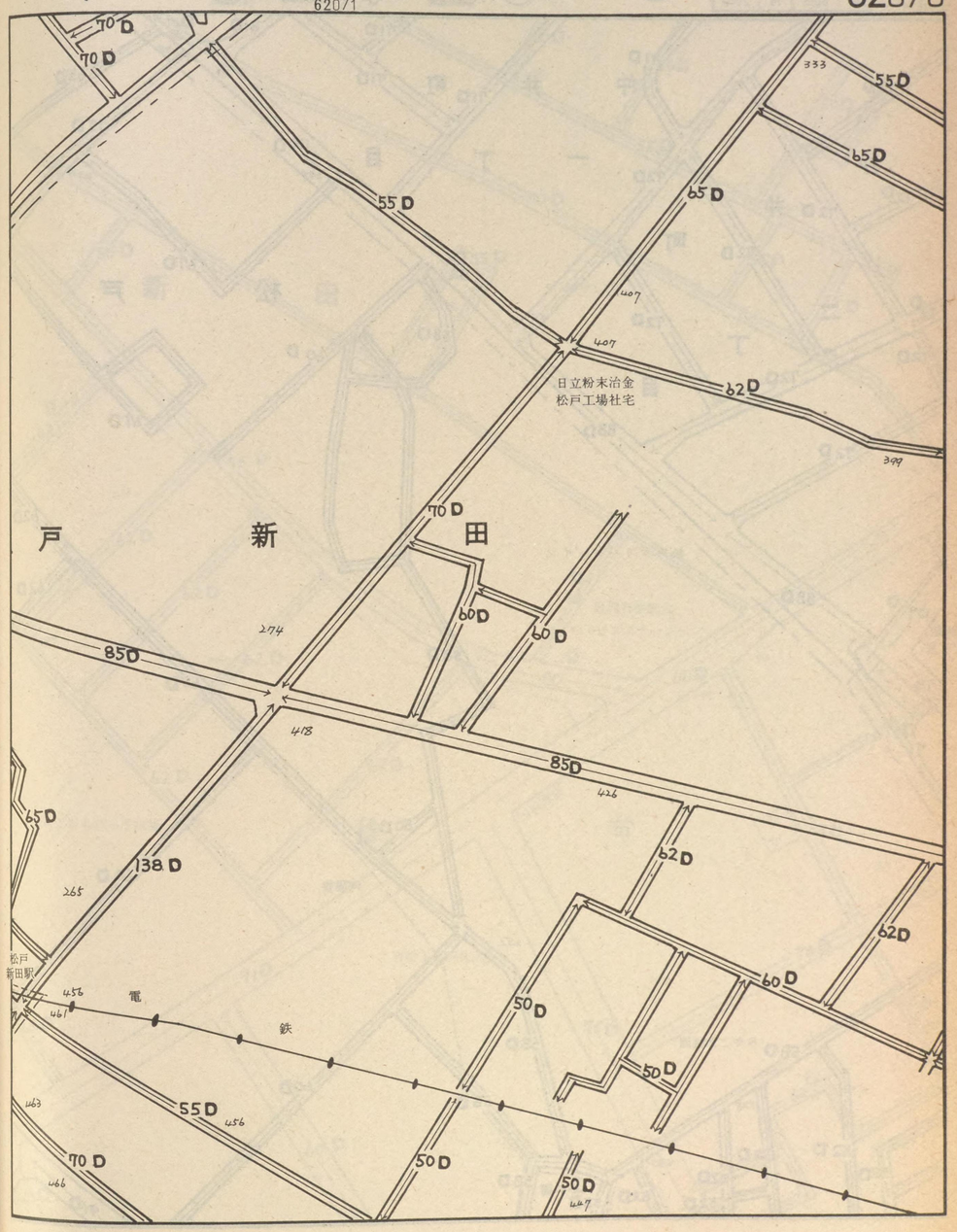

記号	借地権割合	記号	借地権割合
A	90%	E	50%
B	80%	F	40%
C	70%	G	30%
D	60%	H	20%

繁華街・高度商業地区
道路を中心として全地域
道路沿い

普通商業地区
併用住宅地区
全地域
北側道路沿い
南側全地域

中小工場地区
北側全地域
南側道路沿い
南側全地域

大工場地区
北側全地域
南側道路沿い
北側全地域

普通住宅地区
家内工場地区
無印は全地域

62071

仲井町一丁目
仲井町二丁目
松戸一丁目
松戸
松戸グリーンハイツ
中井町三丁目
向陽寮
みやこ幼稚園
上本郷

62070
62055
62082
62072
上本郷

松戸

62071

新田
林マンション
協同石油稔台サービスステーション
稔台
八丁目ちびっ子広場
川村商店
吉野工業所株式会社
公7-3

記号	借地権割合	記号	借地権割合
A	90%	E	50%
B	80%	F	40%
C	70%	G	30%
D	60%	H	20%

繁華街・高度商業地区
道路を中心として全地域
道路沿い

普通商業地区
併用住宅地区
全地域
北側道路沿い
南側全地域

中小工場地区
北側全地域
南側道路沿い
南側全地域

大工場地区
北側全地域
南側道路沿い
北側全地域

普通住宅地区
家内工場地区
無印は全地域

62072

52D 52 52D 52D 58D 55D 531 55D 60D 91D 60D

上本郷

朝日工業KK

松戸新田

和名ヶ谷

62071
62056 62083 62073

稔台

松戸

62072

三基産業KK松戸工場

60D 75D 70D

稔台

大日本プラスチック
松戸工場

51D

第一号

60D

東京フィルター
工業株式会社

KK小川製作所

60D

記号	借地権割合	記号	借地権割合
A	90%	E	50%
B	80%	F	40%
C	70%	G	30%
D	60%	H	20%

繁華街・高度商業地区
道路を中心として全地域
道路沿い

普通商業地区
併用住宅地区
全地域
北側道路沿い
南側全地域

中小工場地区
北側全地域
南側道路沿い
南側全地域

大工場地区
北側全地域
南側道路沿い
北側全地域

普通住宅地区
家内工場地区
無印は全地域

62073

赤城工業

新田

D

75

倍率

和名

62072

62057

稔台

和名ヶ谷

62084

松戸

62073

呉羽運輸
関東支社
松戸営業所

51 D

日鉄カーテンオールKK松戸工場

60 D

70D

稔台

地域

ヶ谷

記号	借地権割合	記号	借地権割合
A	90%	E	50%
B	80%	F	40%
C	70%	G	30%
D	60%	H	20%

繁華街・高度商業地区
道路を中心として全地域
道路沿い

普通商業地区
併用住宅地区
全地域
北側道路沿い
南側全地域

中小工場地区
北側全地域
南側道路沿い
南側全地域

大工場地区
北側全地域
南側道路沿い
北側全地域

普通住宅地区
家内工場地区
無印は全地域

62074

殿　平　賀

北小金駅
常磐線
千代田線
小金清志町三丁目
小金
公 5-3
C 260
C 250
C 160
C 126
C 95
C 70
公 4

62074

62061　62085　62075

松　戸

62074

東　平　賀

小金きよしヶ丘

一　丁　目

二　丁　目

本田産婦人科
東平賀
小金
小金きよしヶ丘
公 4
126C

記号	借地権割合	記号	借地権割合
A	90%	E	50%
B	80%	F	40%
C	70%	G	30%
D	60%	H	20%

繁華街・高度商業地区
道路を中心として全地域
道路沿い

普通商業地区
併用住宅地区
全地域
北側道路沿い
南側全地域

中小工場地区
北側全地域
南側道路沿い
南側全地域

大工場地区
北側全地域
南側道路沿い
北側全地域

普通住宅地区
家内工場地区
無印は全地域

62075

小金清志町
三丁目

小金清志町
二丁目

小金上総町

小金清志町
一丁目

㊏松戸市立小金小学校

小金

62074
62062
62086
62076
小金
小金清志町
小金きよしケ丘

松戸

62075

小金きよしケ丘
二丁目
三丁目
四丁目