

始



263-88
6

校外教授資料

大阪市外篇

大正
12. 11. 3
内交
大阪市立學校

共同研究會編

序

本市小學校共同研究會ノ創設以降年處必スシモ久シカラスト雖モ關係各位ノ熱誠ナル態度ニ依リテ漸次教育實質ノ改善ヲ贊ケ其ノ實績見ルヘキモノ尠カラサルヲ致セルハ同慶ニ堪ヘス曩ニ一層事業ノ更張ヲ期セントシテ常例ノ研究事項發表ノ外各科教授資料ノ蒐集編纂ヲ企テ各委員ヲ囑シテ之レカ完成ノ目途ニ向ツテ進ムコト、ナルヤ委員諸氏亦克ク此ノ本旨ヲ諒トシテ各々其ノ任トスル所ニ盡サレタリ本書ハ即チ此計劃ノ一部ニシテ關係委員各位カ多大ノ努力ニ由來シタルモノニ屬ス

凡ソ郷土ノ地理及歴史ノ教授ハ國民ノ初等教育ニ於テ最モ意ヲ致サ、ルヘカラサル所ナリ蓋シ其ノ總括的ノ效果ハ殆ント人格ノ基礎ヲ動カスモノナレハナリ而カモ之レカ資料ノ蒐集ニ至リテハ或ハ實地ノ踏査ニ於テ或ハ事實ノ考證ニ於テ勞甚タ多キモノアルヲ見ル從來本市各學校カ校外教授ヲ實施スルモノ尠カラサルニ拘

ラス其ノ教程ニ對スル資料ノ編ニ於テ缺クル所アリシハ蓋シ之レカ爲メナリ今回
本書ノ成レル畢竟委員各位カ異常ナル盡瘁ニ由ルモノニシテ余ハ茲ニ本會ヲ代表
シ此ノ點ニ對シテ特ニ各位ニ滿腔ノ謝意ヲ表スルト共ニ本市今後ノ教育ハ本書ノ
惠ニ依ルモノ尠カラサルヲ欣ハサル能ハサルナリ夫レ然リト雖モ凡ソ事ハ其ノ精
神ノ如何ニ依テ功果ノ多少ヲ分ツ今委員各位カ多大ノ努力ニ依リテ本書ノ成ルヲ
告ケラレタリト雖モ之レカ運用效果ノ如何ニ至リテハ全ク各小學校カ本市ノ教育
ニ對スル熱心ノ如何ニ由ラスンハアラス各校本書ノ成ルヲ喜ヒテ各委員諸氏ノ功
ヲ懷ハル、アラハ宜シク先ツ本書ノ利用普及ニ於テ十分ノ努力アラムコト之レ余
ノ切望ニ堪ヘサル所ナリ一言ヲ述ヘテ序ト爲ス

大正十二年九月

大阪市共同研究會長

福士末之助

はしがき

○大正十年十一月、大阪市共同研究會に於て、校外教授上、必要なる郷土における
地理歴史教授資料調査のことを決議し、われら十數名、其依囑をうけて、これが
調査に當ることゝなつた。

○調査の便宜上委員を地理歴史の兩部に分ち、地理部員は、校外教授地のすべてに
亘つて實地踏査を行ひ正確なる地圖を作製する側、或は官公衙に、或は地方有志
につき、各種地理的材料の蒐集に努め、歴史部員は主として正確なる参考書を基
礎とし一面古老に糺し、口碑に聽き、歴史材料の完璧を期することゝした。

○爾來、一年有半。各部員は、各自の分擔調査せる事項につき立案具稿、之を委員
會に諮り、委員會は前後數十回の會合を重ねて慎重審議、材料の精撰整理に努め
かくして漸く茲に「大阪市内篇」の完結を見るに至つた。

○われらは更に市内篇の編輯にとりかゝらねばならぬ。従つて本篇の取纏につき、

相當慎重な取扱をしたといふものゝ、尙聊か終結を急いだ氣味があり、所謂、所期の完璧を期し得ず。内容外観共に不完全なる箇所尠からざるを遺憾とする。併し、この點は普く諸賢の御批評を仰ぐと共に一方、委員不斷の反省により完成を他日に期するつもりである。

○終りに本資料調査に際し、武本市視學が毎回委員會に出席せられて極めて懇切なる御指導と激勵とを與へられたるを多とし厚く感謝の意を表す。尙本書の裝釘上高津小學校訓導大熊進次郎氏を煩はせしをも併せ記して謝意を表す。

大正十二年九月上旬

東都の災報額に至る日に

- | | | |
|-------|---------------------|-----------|
| 委員長 | 金 剛 小 學 校 長 | 東 尾 眞 三 郎 |
| 地理部主任 | 高 津 小 學 校 訓 導 | 水 川 直 藏 |
| 歴史部主任 | 天 王 寺 第 一 小 學 校 訓 導 | 石 丸 耆 仙 |

委 員

- | | |
|------------|-------------|
| 築港南小學校長 | 高 城 荒 吉 |
| 堀川小學校訓導 | 向 畦 地 榮 五 郎 |
| 廣教小學校訓導 | 村 田 幸 太 郎 |
| 汎愛小學校訓導 | 山 下 惣 十 郎 |
| 明治小學校訓導 | 山 辻 正 文 |
| 四貫島小學校訓導 | 國 生 經 敏 |
| 船場小學校訓導 | 安 並 哲 猪 |
| 都島小學校訓導 | 佐 々 網 雄 |
| 松ヶ枝小學校訓導 | 宮 野 眞 平 |
| 東平野第二小學校訓導 | 三 輪 忠 雄 |
| 西天滿小學校訓導 | 森 川 正 雄 |

(いろは順)

例言

一、本書は主として小學兒童が一日の旅によつて、相當價值ある結果をおさめ得る校外教授地を、鐵道・軌道沿線別に撰擇し、そこに展開されてゐる地理歴史教授事項を説明したものである。

一、記事を本文と参考とに分ち、本文には一般教授資料を、参考欄には、本文の具體化資料並に教師の深究材料其他注意すべき事項を載することとした。

一、各方面における教授資料は、凡て順路に従つて排列し、「沿線」又は「附近」の記事(主として、途中、車窓より説明する材料)は其終りに載することとした。もつとも、同一地方でも、其學年、其目的の異なるより數種の行程をとり得るところから、自然二三の順路を記した箇所もあるが、こんな場合はすべて第一順路を基として排列して置いた。

一、教授資料は、大體、尋常五六學年以上の兒童を標準に記述したものであるから

實際教授に當り學年相當、取捨撰擇の要あるは勿論である。就中、參考資料のあるものに至つては、全く、教師の參考のみに止むべき材料も尠くない。

一、挿入の地圖は、陸地測量部二萬分の一地圖を基本とし、實地踏査に照して、専ら正確明瞭を期したつもりである。

一、引用書は全文引用の場合はその末尾に、他は一括して各沿線記事の最後に記し、讀者の參考に供することとした。

目次

阪神沿線

西宮、苦樂園方面……………(一……………六)

西宮及西宮神社……………一

(附)

一、西の宮戦……………二

二、灘五郷の醸酒……………三

香櫨園……………四

苦樂園……………四

(附)ラヂウム鉱泉……………五

(沿線)

尼ヶ崎市……………五

目次

(附)尼崎と義経……………五

鳴尾……………六

神戸方面……………(七……………二六)

神戸市概況……………七

一、本邦第一の輸出港……………七

二、工業地としての神戸……………八

(附)

一、神戸市の發達……………八

二、福原の舊郡……………九

三、川崎、三菱造船所……………一

布引瀧……………一

諏訪山遊園……………一

廣嚴寺……………一

湊川神社……………一三

一

目次

甘南備神社 一三
 楠公御廟 一四

(附)
 一、湊川の戦 一五
 二、楠公碑文 一五
 三、湊川懐古 一六

神戸港 一七

(附)
 一、清盛の修港 一七
 二、良港の要素 一七
 三、三大港勢比較 一八
 四、入港船隻数 一九
 五、貿易累年比較 一九
 六、重要輸出入品 二〇

元町榮町海岸通及元居留地 二二

二

生田神社 二三
 (附) 生田森の古戦場 二四

(沿線)

打出 二六
 蘆屋 二六

須磨、明石方面 (二七・四四)

須磨 二七
 須磨寺 二七
 (附) 青葉笛 二八
 須磨遊園 二九
 須磨の浦 三〇
 須磨の關 三〇
 一の谷 三一

(附) 一の谷 戦 三一
 平敦盛塚 三五

(附)

一、直實と敦盛 三六
 二、敦盛蕎麥 三七
 明石市 三八
 (附) 昔の明石驛 三八
 休天神 三九
 柿木神社 三九

(附)

一、盲杖礎 四〇
 二、岩屋 四一
 月照寺 四一
 明石城址 四一
 明石海峡 四二

目次

(附) 瀬戸内海 四三

阪急神戸沿線

甲山、甲陽園方面 (四五・五〇)
 廣田神社 四五
 甲山 四六
 神呪寺 四七
 (附) 如意尼 四八
 甲陽園 四八

(沿線)

伊丹町 四九
 有岡城址 四九
 墨染寺 四九
 近松翁墓 五〇

三

六甲山方面……………(五一・五五)

一軒茶屋……………五一
 六甲山頂……………五一
 ゴルフグラウンド……………五二
 記念碑……………五三
 前ヶ辻……………五三
 摩耶山……………五二
 叻利天上寺……………五三
 (附)
 一、御影石……………五四
 二、六甲の禿山……………五四
 三、六甲斜面の河川……………五四
 四、六甲登山の注意……………五四

阪急寶塚線

(附)

能勢電鐵、福知山線、京阪北大阪線

十三方面……………(五六・六八)

十三町……………五七
 十三堤……………五七
 十三橋……………五七
 淀川……………五七
 (附)
 一、本邦三大川比較……………五八
 二、淀川治水事業……………五九
 毛馬洗堰……………六一
 起伏堰……………六一
 (附) 信濃川運河の起伏堰……………六三

毛馬閘門……………六三

長柄運河……………六五

長柄橋……………六五

(附)

一、橋梁延長比較……………六五

二、長柄の人柱……………六六

柴島水源池……………六七

(附)

一、淀川各所にかける細菌數……………六七

二、本邦主要都市の水道……………六八

吹田千里山方面……………(六九・七一)

崇禪寺……………六九

(附) 崇禪寺馬場の仇討……………七〇

吹田麥酒會社……………七〇

千里山……………七一

箕面、勝尾寺方面……………(七一・七七)

箕面公園……………七一

瀧安寺……………七二

箕面瀧……………七二

勝尾寺……………七三

(附) 沿道の景色……………七四

萱野三平遺蹟……………七四

(附) 萱野三平……………七四

(沿線)

三國……………七五

服部天神……………七五

天笠川……………七六

岡町……………七六

豊中……………七六
 螢ヶ池……………七六
 豊能の筈……………七七
 石橋……………七七
 石澄瀧……………七七
 寶塚、中山寺方面……………(七八・八二)
 中山寺……………七八
 清荒神……………七九
 寶塚……………八〇
 (附)温泉入浴者……………八一
 (沿線)
 池田町……………八一
 (附)池田町と鼻屋……………八一

花屋敷と雲雀ヶ丘……………八二
 山本……………八二
 有馬方面……………(八三・八九)
 有馬町と有馬温泉……………八三
 (附)
 一、温泉の由来……………八四
 二、全成分……………八四
 三、六甲越有馬廻遊……………八五
 四、有馬の旅館……………八五
 有馬名勝……………八五
 一、落葉山……………八五
 二、鼓ヶ瀧……………八六
 三、地獄谷……………八六
 四、瑞寶寺……………八六
 五、薬師堂……………八六

(附近)

名鹽……………八九
 武田尾……………八八
 船阪村……………八八
 三田町……………八九
 能勢妙見方面……………(九〇・九四)
 妙見山……………九〇
 妙見堂……………九一
 (沿線)
 木部……………九一
 鼓ヶ瀧……………九二
 多田神社……………九二
 目次

平野

平野……………九三
 (附)(三ツ矢サイダー)
 一の鳥居……………九四
 東海道沿線
 山崎長岡方面……………(九五・一〇四)
 山崎……………九五
 (附)
 一、山崎合戦……………九六
 二、明治戊辰の役……………九六
 三、志士の墓……………九六
 水無瀬神社……………九七
 櫻井驛址……………九七
 天王山……………九八
 (附)山上よりの觀察……………九八

一、京都盆地の地形……………九八
 二、河流の方向……………九九
 三、八幡との狭隘点……………九九
 四、京都伏見の發達……………九九
 山崎城址……………一〇〇
 寶積寺……………一〇〇
 妙喜庵……………一〇〇
 (附)山崎宗鑑……………一〇一
 長岡京……………一〇一
 (附)遷都の理由……………一〇二
 長岡天滿宮……………一〇二
 楊谷觀音……………一〇三
 乙訓郡の竹と筍……………一〇三
 (附)孟宗筒栽培の沿革……………一〇四
山科、醍醐方面……………(一〇五 一一〇)

山科盆地……………一〇五
 醍醐寺……………一〇五
 三寶院……………一〇七
 朱雀帝陵……………一〇八
 醍醐帝陵……………一〇八
 勸修寺……………一〇八
 山科御坊……………一〇九
 大石義雄邸址……………一〇九
 (附)近
 宇治木幡諸陵墓……………一一〇
大津、石山方面……………(一一一 一二〇)
 大津市……………一一一
 (附)滋賀宮址……………一二二

三井寺……………一一三
 琵琶湖……………一一四
 瀬田橋……………一一六
 (附)瀬田川……………一一六
 石山寺……………一一七
 (附)近

粟津ヶ原……………一一八
 義仲寺……………一一九
 (附)粟津の戦……………一一九
 南郷の洗堰……………一二〇
阪本、比叡山方面……………(一二〇 一二六)
 日吉神社……………一二〇
 延暦寺……………一二二

(附)僧最澄……………一二四
 比叡山……………一二五
 (附)登山路……………一二五
京阪沿線
 香里方面……………(一二七 一二九)
 香里園……………一二七
 蹉陀 滿宮……………一二八
 枚 方……………一二八
八幡方面……………(一二九 一三四)
 淀城址……………一三〇
 八 幡……………一三〇
 男 山……………一三一
 石清水八幡宮……………一三二

(附)

- 一、太子阪……………一三三
- 二、石清水……………一三三

(附近)

- 巨椋池……………一三三
- 洞が峠……………一三四

伏見宇治方面……………(一三五・一五五)

- 伏見町……………一三五
- 御香宮……………一三六
- 桓武帝陵……………一三六
- 桃山城址……………一三七
- (附) 城内の出来事……………一三八

明治帝陵……………一三八

昭憲皇太后陵……………一三九

乃木神社……………一三九

黄蘗山萬福寺……………一四〇

三室戸寺……………一四一

宇治……………一四二

宇治茶……………一四三

(附) 宇治茶の沿革……………一四三

宇治橋……………一四四

(附) 橋小島が峠……………一四五

橋寺……………一四五

(附) 宇治橋の斷碑……………一四五

平等院……………一四六

(附)

稚郎子皇子御墓……………一五四

京都方面……………(一五五・一六二)

京都市概観

一、千年の帝都……………一五六

(附)

一、奠都の原因……………一五六

二、奠都と秦氏……………一五八

三、都の變遷……………一五八

二、關西學術の中心地……………一六〇

二、美術工藝の中心地……………一六〇

□ 東山南部方面……………(一六三・一七三)

大佛(方廣寺)……………一六三

(附) 豐太閣塔……………一六四

豐國神社……………一六五

(沿線)

- 一、鳳凰堂……………一四七
- 二、釣殿……………一四八
- 三、扇芝……………一四九
- 四、賴政の墓……………一四九
- 五、淨土院……………一四九
- 六、鐘樓……………一五〇
- 縣神社……………一五〇
- 浮島十三重塔……………一五〇
- 興聖寺……………一五一
- (附) 道元禪師……………一五二
- 宇治神社……………一五二
- 宇治川水力發電所……………一五三
- 宇治川……………一五四

耳塚……………一六六

京都帝室博物館……………一六六

阿彌陀峯秀吉墓……………一六六

三十三間堂……………一六七

(附)通矢……………一六八

泉涌寺……………一六八

(附)

一、境内の御陵……………一六八

二、魚屋八兵衛……………一六九

東福寺……………一七〇

(附)通天橋……………一七一

稻荷神社……………一七三

(附)

一、伊奈利社……………一七二

二、神狐……………一七三

□東山中中部方面……………(一七四・一八七)

建仁寺……………一七四

(附)僧榮西……………一七五

六波羅密寺……………一七五

西大谷……………一七六

清水寺……………一七六

(附)月照上人……………一七七

法觀寺(八坂の塔)……………一七八

高臺寺……………一七九

(附)高臺院……………一七九

東大谷……………一七九

將軍塚……………一八〇

圓山公園……………一八〇

長樂寺……………一八〇

智恩院……………一八一

(附)法然上人……………一八二

青蓮院……………一八三

八阪神社……………一八四

(附)祇園會……………一八五

誓願寺……………一八五

(附)豊臣國松……………一八六

本能寺址……………一八六

三條大橋……………一八六

(附)加茂の河原……………一八七

□東山北部方面……………(一八七・一九六)

平安神宮……………一八八

(附)大極殿……………一八九

岡崎公園……………一八九

蹴上インクライン……………一九〇

疏水運河……………一九〇

南禪寺……………一九一

禪林寺(永觀堂)……………一九二

鹿ヶ谷の址……………一九二

銀閣寺……………一九二

吉田神社……………一九四

帝國大學其他……………一九五

智恩寺……………一九五

(附)鳥居元忠……………一九六

□北山方面……………(一九六・二〇四)

加茂神社……………一九六

(附)加茂の競馬……………一九八

大徳寺……………一九八

(附)

一、信長の葬儀……………一九九

二、大燈國師と一休和尚……………一九九

建勳神社……………二〇〇

金閣寺……………二〇一

平野神社……………二〇三

北野神社……………二〇三

□御所方面……………(二〇五・二一〇)

二條離宮……………二〇五

京都御苑……………二〇六

京都御所……………二〇七

護王神社……………二〇八

同志社大學……………二〇八

相國寺……………二〇九

□本願寺方面……………(二一〇・二一七)

鳥羽……………二一一

一、鳥羽伏見の古戰場……………二一一

二、鳥羽殿址……………二一一

東寺……………二一一

東本願寺……………二一三

西本願寺……………二一四

(附)

一、本願寺の變遷……………二一五

二、本願寺の略系……………二一六

三、有名なる上人……………二一六

山陰沿線

嵐山方面……………(二一八・二二六)

嵐山……………二一八

渡月橋……………二一九

(附)小督局……………二一九

龜山公園……………二一九

大悲閣……………二二〇

(附)角倉了以……………二二〇

桂川……………二二一

(附)

一、大宮人の清遊……………二二一

二、保津川の横谷……………二二一

流筏集積場……………二二二

(附)流筏材……………二二二

天龍寺……………二二三

(附)天龍寺船……………二二四

二尊院……………二二四

大覺寺……………二二四

(沿線)

廣隆寺……………二二五

(附)秦氏……………二二六

三尾方面……………(二二六・二三〇)

三尾……………二二七

神護寺……………二二七

(附)文覚上人……………二二九

西明寺……………二二九

高山寺……………二二九

仁和寺……………二二九

愛宕方面……………(二三一・二三四)

嵯峨野……………二三一
 粘板岩層……………二三一
 試 峠……………二三二
 清瀧村……………二三二
 水力發電所……………二三二
 保津川横谷……………二三二
 丹波山地……………二三三
 愛宕山……………二三三
 愛宕神社……………二三三
 (附)
 一、山と神社……………二三四
 二、高尾へ下ろ道……………二三四
 片 町 沿 線……………二三五
 四條畷方面……………(二三五・四二)

四條畷神社……………二三五
 (附)四條畷の戦……………二三六
 飯盛山……………二三七
 (附)山上よりの観察……………二三八
 一、街道と聚落……………二三八
 二、淀 川……………二三八
 三、四條畷の地形……………二三八
 和田源秀墓……………二四〇
 楠木正行墓……………二四〇
 野崎観音……………二四一
 大 軌 沿 線……………二四二
 枚岡方面……………(二四三・二四八)
 木村重成墓……………二四三

(附)若江の戦……………二四四
 往生院……………二四五
 瓢箪山稻荷……………二四六
 枚岡神社……………二四七
 (附)梅 林……………二四八
 生駒方面……………(二四八・二五三)
 興法寺……………二四九
 生駒山……………二四九
 (附)山上よりの観察……………二五〇
 一、分水嶺……………二五〇
 二、丘陵起伏の状態……………二五〇
 三、平野と都市……………二五〇
 四、辻子谷……………二五〇
 生駒石……………二五一

生駒山隧道……………二五一
 ケーブルカー……………二五二
 寶山寺……………二五二
 (附)近)
 石切神社……………二五三
 草香嶺……………二五三
 西大寺方面……………(二五四・二六一)
 薬師寺……………二五四
 唐招提寺……………二五六
 (附)金堂と講堂……………二五六
 平城宮大極殿址……………二五八
 法華寺……………二五九
 秋篠寺……………二五九

西大寺……………二六〇

附近の帝陵……………二六〇

神功皇后陵……………二六〇

成務陵……………二六一

垂仁陵……………二六一

稱徳陵……………二六一

平城陵……………二六一

垂仁后陵……………二六一

丹波市方面……………(二六二・二六四)

天理教會……………二六二

(附)

一、天理教理……………二六三

二、教祖……………二六三

石上神宮……………二六三

奈良方面……………(二六四・二九一)

奈良市概観……………二六五

(附)産業……………二六五

二、奈良墨……………二六六

三、昔の奈良……………二六六

奈良公園と鹿……………二六八

(附)

一、公園面積比較……………二六八

二、奈良の鹿……………二六九

猿澤池……………二七〇

春日神社……………二七〇

(附)

一、本殿と榎門……………二七一

二、燈籠……………二七一

三、寄木……………二七二

春日若宮……………二七二

(附)神樂所……………二七三

三笠山……………二七三

春日山……………二七四

(附)春日山上巡り……………二七四

嫩草山……………二七五

手向山八幡宮……………二七五

東大寺……………二七六

(附)

一、大佛殿……………二七七

二、大佛……………二七八

三、殿前の燈籠……………二七九

四、三月堂……………二七九

五、二月堂……………二八〇

六、鐘樓……………二八一

七、南大門……………二八一

八、轉害門……………二八二

九、戒壇院……………二八三

一〇、正倉院……………二八三

奈良皇室博物館……………二八五

奈良縣物産陳列場……………二八五

興福寺……………二八六

(附)

一、金堂……………二八七

二、東金堂……………二八七

三、五重塔……………二八七

四、北圓堂……………二八七

五、南圓堂……………二八八

六、三重塔……………二八八

七、八重塔……………二八九

附近の御陵……………二八九

開化陵……………二八九
 聖武陵……………二八九
 光明皇后……………二九〇
 元明陵……………二九〇
 元正陵……………二九〇

關西本線沿線

信貴龍田法隆寺方面(二九二・三〇四)

信貴山歡喜院……………二九三
 龍田神社……………二九三
 龍田川……………二九四
 法隆寺……………二九五
 (附)
 一、創建……………二九五
 二、變遷……………二九六
 三、増城及保護建造物……………二九七

四、建築物の配置……………二九八
 五、金堂、五重塔中門……………二九八
 六、金堂内の三尊……………二九九
 七、玉虫厨子……………三〇〇
 八、壁畫……………三〇〇
 九、夢殿と傳法堂……………三〇一

(沿線)

久寶寺御堂……………三〇二
 八尾御堂……………三〇二
 (附) 八尾の戦……………三〇三
 弓削宮址……………三〇三

笠置山方面……………(三〇四・三一一)

笠置山……………三〇四
 一、歴史上より見たる笠置……………三〇四

二、地理上より見たる笠置……………三〇九
 三、笠置名所……………三一〇
 (附) 笠置村勢……………三一一

關西線櫻井沿線

畝傍方面……………(三二四・三三四)

八木町と今井町……………三二四
 神武帝陵……………三二五
 橿原神宮……………三二五
 畝傍山……………三二六
 (附) 大和三山……………三二七
 久米寺……………三二八
 (附) 久米仙人……………三二八
 橘寺……………三二九

川原寺……………三二〇
 岡寺……………三二〇
 飛鳥川……………三二一
 飛鳥の大佛(安居院)……………三二二
 飛鳥神社……………三二二
 酒船石……………三二二
 飛鳥の宮址……………三二三
 (附) 飛鳥京固定の理由……………三二三

櫻井方面……………(三二四・三三三)

櫻井地方概説……………三二五
 櫻井町……………三二六
 初瀬町……………三二七
 (附) 輕便鐵道……………三二七

初瀬川……………三三八
 長谷寺……………三二八
 阿部文珠堂……………三三〇
 (附) 附近の古墳……………三三〇
 談山神社一の鳥居……………三三一
 (附) 四方展望……………三三一
 談山神社……………三三一
 (附)
 一、談山……………三三二
 二、神體に關する傳説……………三三三
 三、こゝを詠める歌……………三三三
 四、阿威山……………三三三

吉野山方面……………(三三四)

吉野沿線

吉野概説……………三三四
 六田の渡……………三三五
 吉野川……………三三五
 吉野神宮……………三三六
 村上義光墓……………三三六
 (附)
 一、吉野の戦……………三三七
 二、村上父子の最後……………三三九

吉野の櫻……………三四〇
 吉野皇居址……………三四一
 藏王堂……………三四一
 吉水神社……………三四三
 藤尾阪……………三四三
 (附) 靜御前……………三四四
 如意輪寺……………三四四
 後醍醐帝陵……………三四五
 竹林院……………三四六
 吉野林業……………三四七

大阪鐵道沿線

道明寺方面……………(三四九)……………三六一
 藤井寺……………三五〇

(附) 藤井寺の戦……………三五一
 仲哀帝陵……………三五一
 野中寺……………三五二
 譽田八幡宮……………三五二
 應神帝陵……………三五三
 薄田隼人墓……………三五三
 大阪夏役古戰場……………三五四
 (附) 道明寺附近の戦……………三五四
 道明寺……………三五六
 (附) 道明寺楠……………三五七
 土師神社……………三五七
 (附) 八葉の鏡……………三五八
 玉手山遊園……………三五八
 (附) 石棺と洞穴……………三五九

石器時代の遺蹟……………三五九
 (附)日本の古墳……………三六〇
 允恭帝陵……………三六一
 雄略帝陵……………三六一
 仁賢帝陵……………三六一
 清寧帝陵……………三六一
 日本武尊御墓……………三六二
 安閑帝陵……………三六二
 上の太子方面……………(三六一)……三六八)
 梅鉢御陵……………三六三
 小野妹子墓……………三六五
 倉山田麻呂墓……………三六五
 叡福寺……………三六五

蘇我馬子墓……………三六六
 源家三代の墓……………三六七
 (附 近)
 二上山其他の火山……………三六七
 赤阪、金剛山方面……………(三六八)……三八〇)
 富田林町……………三六九
 石川……………三六九
 赤阪城址……………三七一
 (附)赤阪の戦……………三七二
 千早城址……………三七三
 (附)千早の戦……………三七四
 楠木正儀墓……………三七六
 金剛山……………三七六

建水分神社……………三七七
 楠公誕生地……………三七八
 身方塚寄手塚……………三八〇

南海沿線

住吉阿部野方面……………(三八一)……三八九)
 天下茶屋……………三八二
 (附)天下茶屋仇討……………三八二
 阿倍野神社……………三八三
 (附)親房、顯家の死……………三八四
 帝塚山……………三八五
 (附)大伴氏……………三八五
 住吉神社……………三八六
 (附)
 一、軍神……………三八七
 二、住吉祭……………三八七

三、住吉踊……………三八八

住吉公園……………三八八

(附 近)

玉手町と天王寺村……………三八八
 平野郷方面……………(三九〇)……三九四)
 法樂寺……………三九〇
 平野郷町……………三九一
 大念佛寺……………三九一
 杭全神社……………三九二
 勝軍寺……………三九二
 (附)首洗池と守屋墓……………三九三
 大阪無線電信局……………三九三
 堺市方面……………(三九五)……四〇九)

堺市概観……………三九五

(附)

一、産業……………三九六

二、堺の沿革……………三九六

妙國寺……………三九九

(附)妙國寺事件……………四〇〇

開口神社……………四〇一

南宗寺……………四〇二

大安寺……………四〇二

大和川……………四〇三

魚市場……………四〇四

堺港……………四〇五

(附)吉川倭右衛門……………四〇六

大濱公園……………四〇七

堺市水族館……………四〇八

濱寺方面……………(四一〇・四一四)

大鳥神社……………四一〇

濱寺公園……………四一一

(附)白砂青松の成因……………四一二

(沿線)

石津……………四一二

顯家の墓……………四一三

石津川の戦……………四一三

金熊寺砂川方面……………(四一四・四一五)

金熊寺……………四一四

金熊寺梅林……………四一五

砂川……………四一五

和歌山市方面……………(四一六・四二六)

和歌山市概観……………四一六

(附)

一、産業……………四一七

二、綿フランネル沿革……………四一八

和歌山城址……………四一八

(附)

一、紀伊家の祖……………四一九

二、和歌山地形の變遷……………四二〇

和歌の浦及新和歌浦……………四二〇

紀三井寺……………四二二

(沿線)

沿線の綿花工業……………四二三

岸和田町……………四二四

淡輪……………四二四

孝子……………四二五

(附)逸勢父子……………四二五

紀の川……………四二六

加太……………四二六

高野沿線

大仙陵方面……………(四二七・四二九)

反正帝陵……………四二七

仁德帝陵……………四二八

履仲帝陵……………四二九

百舌鳥神社……………四二九

長野方面……………(四三〇・四三九)

長野町……………四三〇
 観心寺……………四三〇
 (附)主なる建物……………四三二
 大楠公首塚……………四三三
 後村上帝陵……………四三三
 延命寺……………四三三
 (附)浄殿……………四三四
 南妣庵……………四三五
 (附)大楠公夫人……………四三五
 瀧谷不動……………四三六
 金剛寺……………四三六
 (附)主なる建物……………四三七

(沿線)
 狭山池……………四三八

参宮沿線

伊勢大廟方面……………(四四〇・四六九)
 宇治山田市……………四四一
 外宮……………四四二
 (附)外宮別宮……………四四三
 外宮神社……………四四三
 徴古館……………四四四
 宇治橋……………四四四
 五十鈴川……………四四五
 内宮……………四四五
 (附)
 一、内宮別宮……………四四六
 二、社殿の構造……………四四八

三、式年遷宮……………四四八
 四、奉仕職員……………四四八
 内宮神苑……………四四九
 如雪園……………四四九
 二見町……………四五〇
 二見ヶ浦……………四五〇
 (附)
 一、立石……………四五一
 二、日の出と富士……………四五一
 三、附近の地質……………四五一
 興玉神社……………四五一
 朝熊山……………四五一
 とうふや……………四五三
 金剛證寺……………四五三
 鳥羽町……………四五五

(沿線)

日和山……………四五六
 (附)無線電話……………四五七
 鳥羽城址……………四五七
 樋の山遊園……………四五八

(沿線)
 月ヶ瀬……………四五八
 上野町……………四六一
 (附)伊賀越仇討……………四六一
 玉瀧村……………四六二
 拓植……………四六二
 (附)松尾芭蕉……………四六三
 加太……………四六三
 關……………四六四
 (附)

目次

一、鈴鹿の關……………四六四
 二、關の地蔵……………四六四
 三、鈴鹿峠……………四六五
 龜山……………四六五
 一身田……………四六六
 津……………四六六
 (附)
 一、津城址……………四六七
 二、偕樂公園……………四六七
 三、阿漕ヶ浦……………四六七
 松阪……………四六八
 (附)本居宣長……………四六八
 神社建築……………(四七〇・四七五)

附録

大社造……………四七〇
 神明造……………四七一
 大鳥造……………四七二
 住吉造……………四七二
 春日造……………四七三
 流造……………四七三
 日吉造……………四七三
 八幡造……………四七四
 權現造……………四七五

阪神沿線

- 一、西宮、苦樂園方面
- 二、神戸市方面
- 三、須磨明石方面



西宮、苦樂園方面

順路
 西宮停留所—西宮神社—香壇園—苦樂園—香壇園停留所(行程約一里半)
 (沿線) 尼ヶ崎市、鳴尾

西宮及西宮神社

大阪市の西五里。灘銘酒の産地として其の名高く年産額凡そ五十萬石、我國總産額の過半を
 西宮、苦樂園方面

占めてゐる。此處に西宮神社がある。俗に西宮戎と云ひ福德の神として阪神地方商人の信仰厚く殊に毎年一月十日を十日戎と云つて参詣人が非常に多い。

當社の祭神に三説ありて一定せず、事代主命となす方稍信に近い（吉田東伍博士説）つまり大國主命、事代主命父子二神は、實に本邦地主の神様であるから福神として今に御祭りをするのであらう。

参 考

一、西の宮の戦

足利尊氏鎌倉へ反し、延元元年正月京都を攻撃したから 長くも天皇は叡山に行幸せられたが、京都での官軍の攻撃に、流石の尊氏兄弟も敗れて正月廿九日愈々都落となり、丹波路より落ちて、明石を経て淡川に着いた。官軍彌々優勢となり、顯家、義貞十萬餘騎で二月五日追撃して攝津芥河あきつがはに來た。そこで尊氏は直義に十六萬餘騎を差し副へて京都へ攻上らせたため、ここに官軍兩軍二月六日豊島河原とよしまの合戦となつたが勝負なしで日を暮した。處がおくればせに馳下つた楠正成は合戦の様子を見て、神時から廻りて濱の南から攻寄せた。直義軍は、うろたへて一戦もせずに兵庫を指して退却した。義貞之を追懸けて、この西宮に着陣した。直義は淡河に陣取つて之を支へた。

同七日の朝なきに、遙の沖を見渡すと大船五百餘艘、順風に帆を掲げて東を指して馳しつてゐる。之は尊氏方へ味方する大伴、厚東、大内介が兵庫へ漕ぎ入ると、官軍方へ味方する土居、得能が西宮へ漕入るとであつた。互に兩軍兵を進めて小清水の邊に馳向つた。大伴、大内等一番に旗を進めると、土居、得能後へつとかけ抽けて、左馬頭直義の控へた打出の宿の四の端へかけ通り、葉武者共に目をかけるな、大將に組めと下知し、千騎が一騎になるまでも引くなど面も振らず戦つたので、直義迎も叶はぬと思つたか、又兵庫を指して退却した。大友も尊氏の前へ参つて、今日の合戦面白くありません、幸ひ船ども數ありますから先づ筑紫へ御開きなさいませ。小貳入道が味方ですから——やがて九州から大軍を動して京都を攻めたら、何程の事もありません。尊氏なるほどと、大友の船に乗つて九州に落ちた。

新田義貞は百戦の功を高くして何萬の降参人を具し天下の士卒に將として花の都に歸つた。官軍を破つて先月十一日に都入りした足利尊氏は二月七日には九州指して落ちればならなかつた。恰も夢の様である。

二、灘五郷の銘酒

大阪神戸間の沿岸地方一體の地は古來清酒の醸造地として其名高く、中にも今津村、魚崎町、西宮町、御影町西郷町は特に灘の五郷と呼ばれて良酒の譽高く、大小の酒藏軒を並べて其の醸造高實に年五十萬石餘、我國第一の産出で彼の名高き櫻正宗、菊正宗、白鶴、世界長、澤の鶴、忠勇、富久娘等の良品を

出して弘く世に知られてゐる。今、其沿革をたづぬるに、約二百五十年前寛文の頃御影、魚崎のあたりに僅かに製出せしに始まり、其後文化年間には七八萬石に上り慶應年間には三四萬石に減ずる等、幾多の盛衰を経て明治十年頃より漸次發達し今日の盛況となつた。その造酒に必要な要件としては

- 1 水質良好なること、
- 2 米質のよいこと、
- 3 氣候の乾濕寒暖宜しきこと

灘五郷によくこの條件を具備してゐるのみならず、殊に此處の井水は其の水質最も造酒に適してゐるので遠く堺及伊丹方面へも年々移出すると云ふことである。

香 榎 園

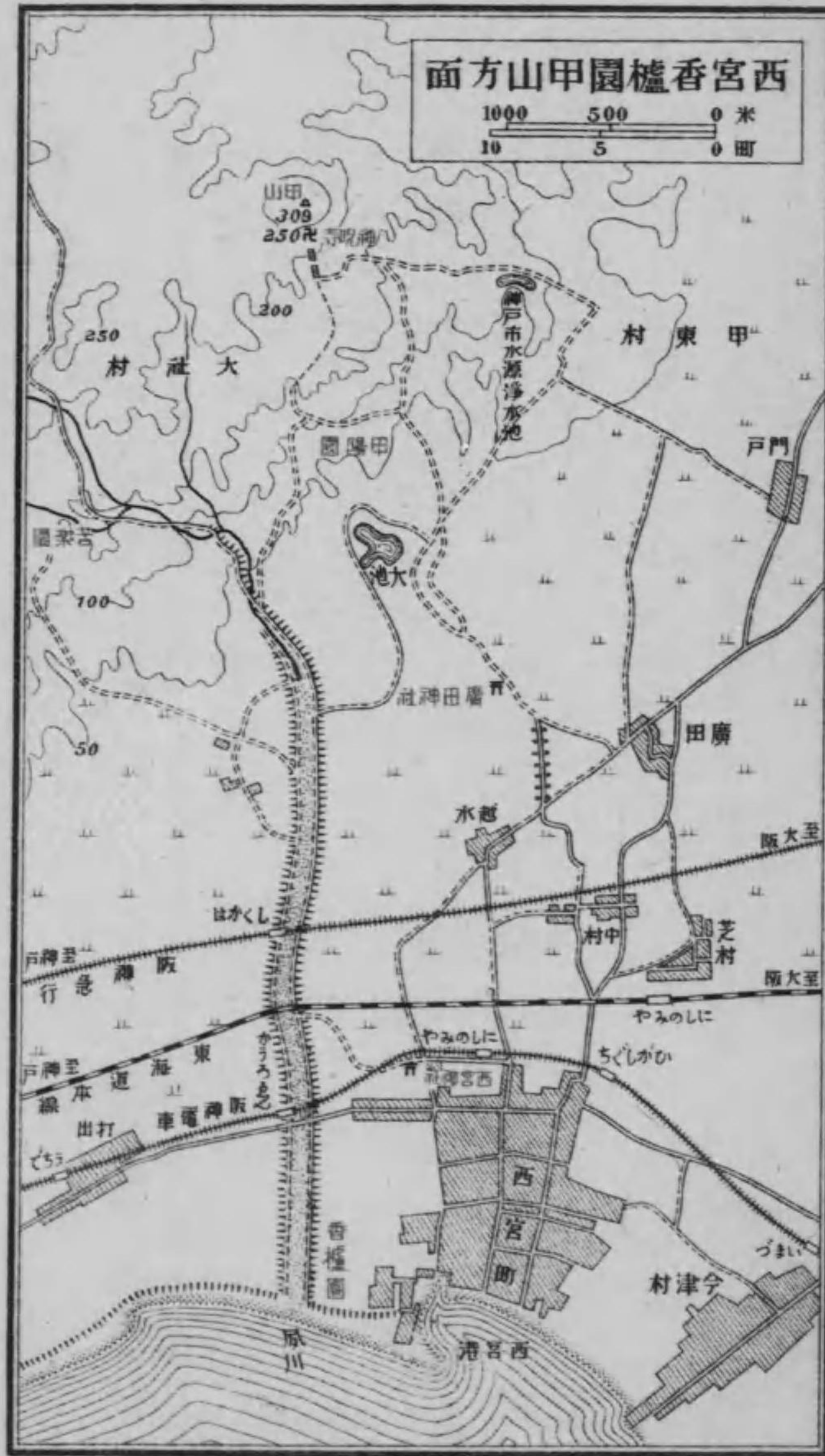
阪神香榎園停留所より南五町

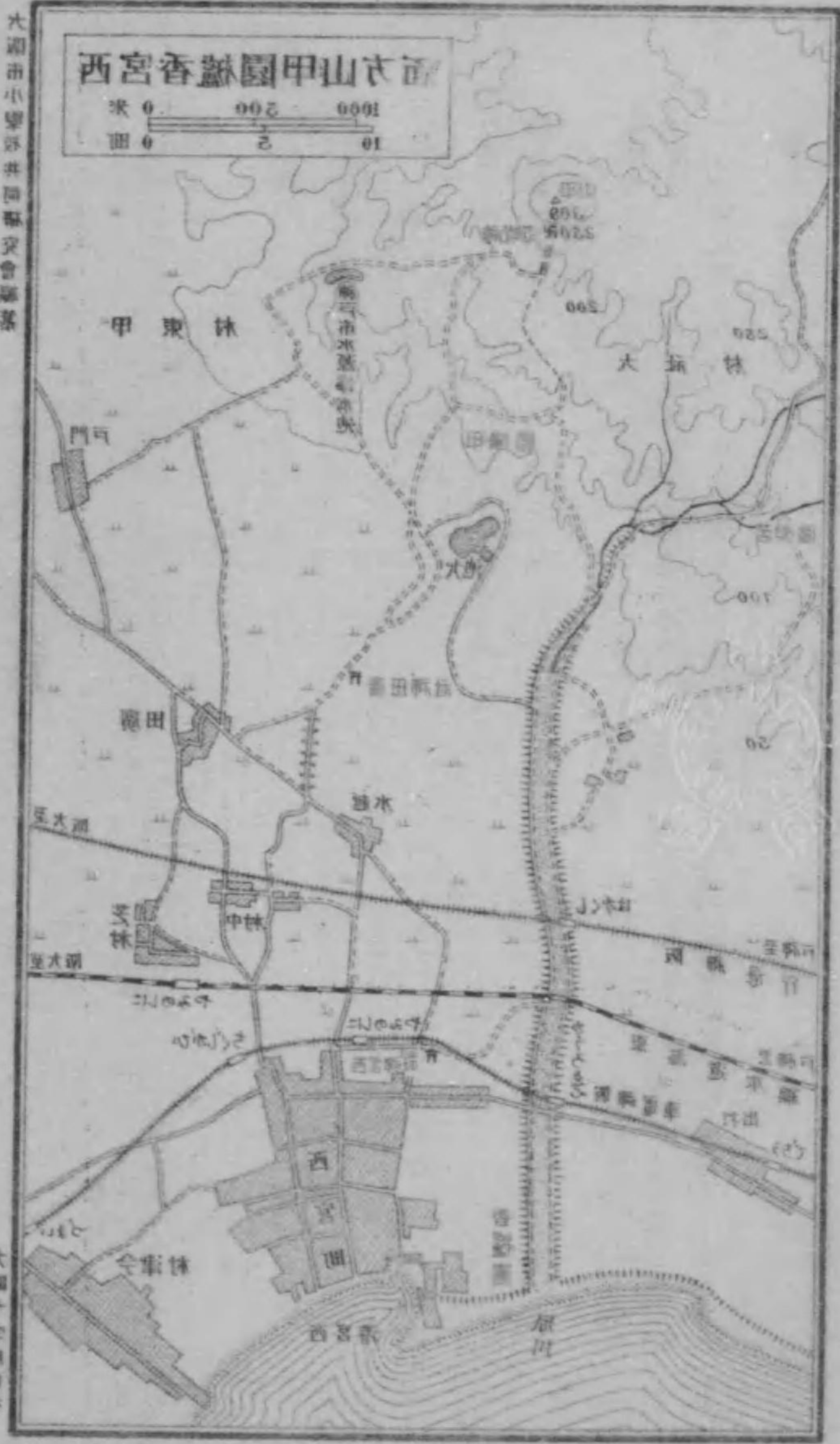
阪神電車の經營になれる遊園地で、一時は諸種の遊覽娛樂の設備が整つてゐたが今は廢園となり海水浴場となつてゐる。

苦 樂 園

武庫郡大社村越木岩新田(香榎園停留所より十八町)

夙川に沿へる松林を辿りて上る。地は海拔約百五十米、六甲アルプスの山脚にあつて、甲山を東に、前面には茅葺海を望んで眺望殊によろしい。冬は南を受けて暖く、夏は夕陽を遮つてしいから浴場、旅館、料亭を設けて遊覽娛樂の境地となつてゐる。





大正十一年四月五日撮影

大正十一年四月五日撮影

参考

ラヂウム鉱泉

園内に湧出する礦泉を導いて大正二年より開場せられた本礦泉は淡水ラヂウムにしてエマナチオンを強度に含有し放射能作九・四九マツへ、腦病、心臟病の治療によいといふことである。

沿線

一、尼ヶ崎市

人口三萬五千餘(大正十年調)大阪神戸兩市の間に介在する工業的都市であつて「小大阪」の異稱がある。製品の主なるものは綿糸、硝子、燐寸、亞鉛、セメントの類で此等の多くは帆船によつて大阪神戸に送られ、更に此處から内外各地の需要地に搬出されてゐる。尼ヶ崎城址は市の中央にあつて方四町許今も尙白壘壕池が残つてゐる。

尼ヶ崎と源義經

平治の亂後義經は潛に鞍馬寺を出て、奥州平泉に居り、後賴朝を輔けて義仲を粟津に、平家を壇の浦に滅ぼし、亡父の怨を霽し了つて、天下將に靜謐ならんとした時、兄賴朝讒者の言を信じて義經を疑ひ軍を進めて之を伐たんとした。義經止むなく後白河法皇より、賴朝追討の院宣を請ひ、文治元年(約七

西宮、苦樂園方面

神戸市方面

六

五〇年前十一月三日、叔父行家と共に鎮西に赴かんとし、攝津河尻(尼崎)を過ぎた時、攝津源氏多田藏人、大田太郎、豊島冠者等十餘騎、義経等を途中に要撃した。併し此等は到底義経の敵でなく、忽ち打破つて通つたが、其より船によりて大物浦沖合を進行中、同月五日深更大暴風起り、不幸にも乗船願覆し、義経、辨慶、淨寺五人を残し、他は行方不明となつてしまつた。義経等は一旦吉野に隠れたが、頼朝の追求が厳しい爲、再び奥州に赴き藤原秀衡に頼つた。然るに秀衡は間もなく死んで、子の泰衡の代となり、泰衡の變心に因つて、辨慶と共に其邸に自盡した。

二、鳴尾

武庫川西岸の村で、此地は泥沙の堆積して洲をなしたものである。有名なる競馬場あり。其中に五萬坪の大運動場ありて諸種の運動競技が行はれる。

神戸市方面

順路

新生田川停留所——布引瀧——諏訪山——廣嚴寺——湊川神社——神戸港——元居留地

——生田神社——阪神電車神戸終點

(行程約二里)

(沿線) 打出 蘆屋

神戸市

本邦第一の輸入港

六甲の翠濤海に迫り、一帯の隘路を形成したところに發達したのが神戸市である。海陸交通の要衝に當れる爲め古來屢々兵家争奪の巷と化した。明治維新後外國互市場となつて急激な發展をなし今や人口七十一萬(大正十一年調)京都、横濱、名古屋を凌いで實に我國第三の大都となり。又横濱と並んで我國の二大貿易港に數へられ、殊に其輸入額に於ては優に横濱を凌ぎ我國第一の輸入港となり、一躍世界の大港となつた。輸入品の重なるものは繰綿、米、機械類豆類で、輸出品の重なるものは綿糸、綿布、燐寸、花筵等で貿易總額實に十億圓に上つてゐる

(大正十年)

工業地としての神戸

良港を擁し、鐵路を控えて、原料の運搬製品の搬出並びに工場設立等工業發達に必要な諸般の事情を完備してゐる本市に於て、工業の勃興するのは自然の勢であつて、今や工場の數は

神戸市方面

七

大小合して三千に近く、職工約六萬五千人、其の工産年額は約三億四千萬圓を算し、船舶、機
諸械、燐寸、金屬製鍊、紡績、製糖等が其の重なるものである。

参 考

一、神戸市の發達

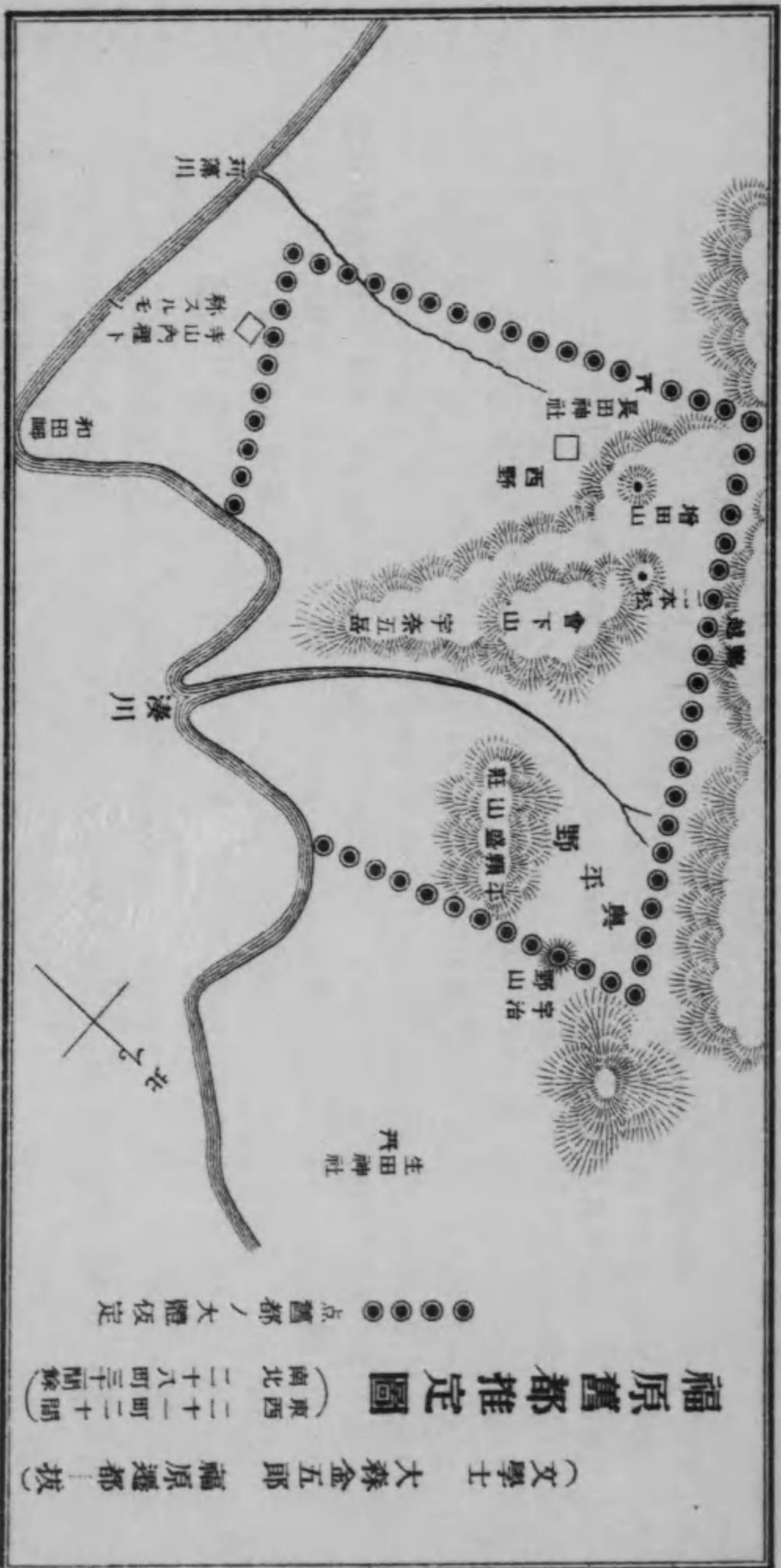
神戸は維新前中國街道に沿ふた走水、二つ茶屋、神戸の三村落にして戸數僅かに千戸に満たなかつた
のであるが、慶應三年兵庫開港と共に外國人居留地が設けらるゝ様になつて稍市街の體裁を爲し、明治
元年神戸町と改稱し、同十年兵庫及阪本村を合併し、同二十二年神戸市となつた。其後明治二十九年附
近の村落を市に編入し、尙大正九年須磨町を編入して現今の區域に擴大した。

二、福原の舊都

平清盛(七百五十年前)安徳天皇を奉じ六ヶ月間此の神戸の地に都を遷した、之を福原の都といふ。
今の湊山小學校の邊が、清盛雪見御所の趾(福原京御所址)らしい。此の邊から清盛當時の巨大な庭石
や唐草模様の附いた屋根瓦が掘出されたのが其の證據である。(屋根瓦は湊山校に保管。尙巨大な庭石
は同校の庭に積重ねて「雪見の御所址」と記してある。)……(福原舊都推定地圖参照)

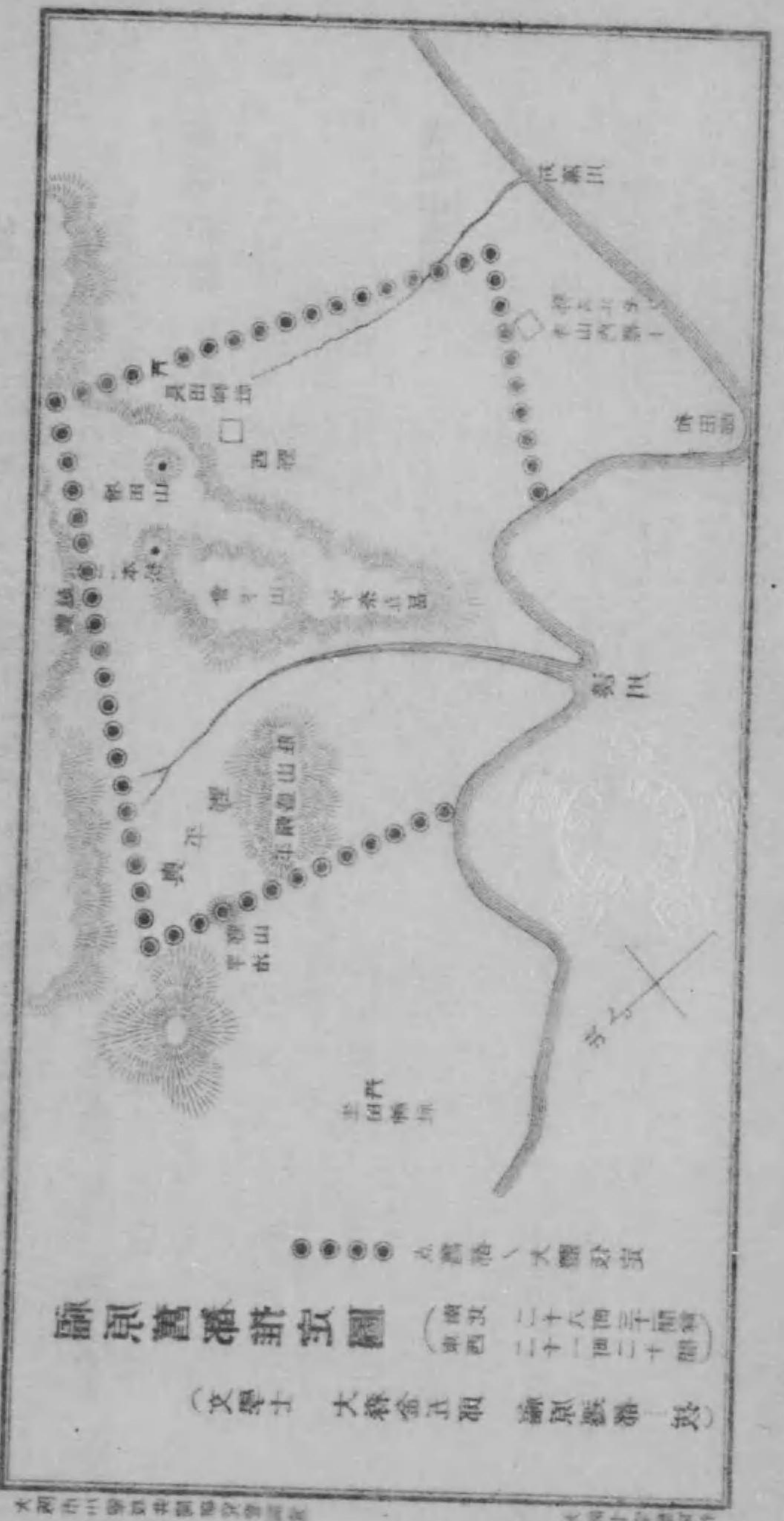
三、川崎造船所と三菱造船所

川崎造船所は東川崎町にあり。創立明治十九年。工場敷地十五萬坪。船渠一箇船臺六箇を有す。



福原舊都推定圖
 (文學士 大森金五郎 福原遷都一拔)
 (東西 二十二町二十間) (南北 二十八町三十間)

大阪市小學校井岡研究室會編著 大阪十文字堂印行



船渠は入渠最大六千噸。船臺は四千噸より三萬噸の船舶建造能力あり。高く見ゆるガンドリークレーンは三萬噸の建造力ある第四號船臺に設備され三十噸起重機を有してゐる。
 三菱造船所は和田岬にあり。明治三十八年の創立。浮船渠三箇ありて七千噸乃至一萬六千噸級の船舶を二時間乃至四時間を以つて浮揚させる事が出来る。

布引の瀧 新生田川停留所より約八町

瀧は生田川の源泉で高さ約七十二尺、幅十二尺是を雌瀧と云ふ。更に上ること約三町にて雄瀧あり、高さ百五十尺、幅十三尺。何れも瀑前に長廊を架して觀賞に便してゐる、附近老樹多く四時遊覽するものが多い。此の水は神戸市上水道の一部をなしてをる。

諏訪山遊園

布引の瀧から山麓に沿ふて西に辿ること十五町。地は市内第一の高所で近年山を開きて遊園地となし、湊川公園と共に神戸市の二大公園である。其の展望甚だよく、市街を脚下に見、港内の船舶悉く指呼の中にあれば神戸市及び港内を大觀するによろしい。こゝには曾て佛國天文學者の金星を測量したる遺趾金星臺がある。

神戸市方面

神戸市方面

一〇

廣嚴寺 湊川神社、上方楠町にあり

宗派 臨濟宗南禪寺派
本尊 薬師如来

俗に楠寺といひ、元享元年(約六〇〇年前)後醍醐天皇の勅願に依つて、明極和尚の創立した寺で、楠氏一族の菩提所である。本尊は天皇の御寄附で、外に毘沙門天楠氏傳來の十一面觀世音、天皇の御影、楠公の甲冑及衣冠像が安置され、公及和田正季等楠氏一族殉難者の位牌が祀つてある。

寺傳に據れば、建武三年五月二十五日楠公一族十三人、士卒六十餘人が此寺に入つて自刃した其遺骸を明極和尚が、今の處に葬つたのであると。

湊川神社 多聞通二丁目

社格 別格官幣社

祭神 楠木正成 外に楠木正行を初め一族十六名並に菊池武吉

元治元年二月島津久光、湊川に社を建て護良親王を主神とし、正成、親房を之に配祀しやう

と朝廷に建議し、更に慶應三年に及んで、尾張大納言慶勝が楠木正成を祀る宮を都に建て、且つ近古以來國の爲に殉死した方を合祀せられたいと建白した。遂に明治元年四月廿一日(慶應四戊辰三月廿九日)附の御沙汰書に由つて楠社創祀せられ、翌二年五月廿五日から官祭が始つたのである。

明治五年四月廿九日楠社を湊川神社と改稱し、別格官幣社に列せられた。

甘南備神社 (湊川神社の攝社)

明治卅八年二月十三日湊川神社宮司林原吾より

『夫婦の道は人倫の始め王教の首なり、我祭神に最も親しき小楠公の萱堂滋子君は貞妻賢母の模範たり、何卒當社の攝社として奉齋仕り度き』旨建言せられたが

同年五月十三日御採納

翌明治卅九年九月五日、河内赤阪城趾で神靈勧遷の式を舉げて、當社に奉迎したのである。

妻となり母となる身は甘南備の

神を鏡と仰げをとめ子……………(高野沿線南岨庵参照)

神戸市方面

一一

楠公御廟所

楠木正成を初め公と共に殉死した一族十六名と菊池武吉との遺骸を埋葬した所だと傳へられてゐる。

爾來三百年荒廢して居たが、尼崎城主青山播磨守幸督、其の領地坂本村の田圃の中に一個の塚あるのを穿鑿して私に輪塔を造り梅松を樹えた、次に貝原益軒、京都より歸國の折、此の遺蹟を吊つて墓石を建てやうとしたが憚りて中止したさうである。後元祿五年(二百三十年前)水戸光圀卿、御墓所のすたれてゐるのを慨き、家臣を遣はして碑を立て『嗚呼忠臣楠子之墓』と自ら書き、裏には朱舜水の文(楠公碑裏面の文参照)を刻ませた。之が即ち現今の墓である。

湊川御墓の文字を知らぬ子も

膝折り伏して嗚呼と呼ぶなり

参 考

湊川の戦

1、湊川の戦に於ける兩軍の部署

官軍總大將新田義貞三萬五千騎の中貳萬騎を自ら率ゐて和田岬の高地に置き、義助大將の五千餘騎は先鋒として經ヶ島附近の高地に控へ、大館左馬助は三千騎を持つて、和田の松原なる燈籠臺の南方の濱に陣せり、楠木正成七百餘騎にて湊川を後ろに、敵將直義に向ひ會下山、頼田山より長田に互る一帯の地を守る。

足利勢は三軍に分ち、本隊は直義大將に高師泰を副將とし明石より進み、須磨の上野に向ひ以て楠木の中堅を突かんとす。山手軍は高經大將にて一は庵松岡の方へ、一は鴨越より夢野の方へ各一部隊を出して楠木軍の後方を突かんとす、濱手軍は太宰少貳頼尙大將にて海岸線に沿うて尊氏の水軍と連絡を保ちつゝ進軍し以て義貞軍を壓迫して楠木軍との連絡を断たんとす。

水軍は尊氏を大將とし大小兵船數千艘二十五日午前六時先發の細川の兵船五百餘、湊川兵庫の島を左に見、生田川方面に進み以て官軍の退路を扼せんとするものゝ如し、尊氏の船には錦の御旗に日を出して天照大神八幡大菩薩と金文字にて打付けたるがへ之甚だ都合の事なり)日に輝きて燦けり、明石の瀬戸を過ぎ午前八時には既に兵庫の島を過ぐ、尊氏の大部隊は駒ヶ林(古の大輪田泊)に上陸したるものゝ如し。

ロ、湊川の戦況 延元元年五月廿五日(約六百年前)

兵庫の戦

第一番に讃岐勢一艘(貳百人乗)經ヶ島へ上陸せり、膳屋義助五百騎を以て之を包圍し一人も残らず

神戸市方面

討死せしめたり。大将細川定禪之を見て大船七百餘艘を紺邊濱(神戸)より上陸せしめたり、兵庫島三ヶ所に控へたりし新田軍は敵の上陸を防がんとして溜行く船に随うて東に進みしかば、楠木軍との間隔次第に遠くなり、爲に兵船六十艘の足利軍は駒ヶ林より上陸するに至れり。

ハ、湊川の戦

正成七百餘騎にて湊川の西宿に陣す、會下山より頼田山に至る丘陵起伏せる土地とて展望の便よく敵軍の動靜を容易に見得たり、敵は海陸の連絡を保ちつゝ、進みしが水軍の一部、和田岬に上陸せしより新田軍頻りに破れ退却したれば直義軍の先鋒は楠木軍に迫り、茲に楠木足利兩軍の激戦を見るに至れり。

正成、正季に對ひ、敵は既に前後を遮り味方は孤立せり、今は遁るゝに道なし、先づ前なる敵を討ち然る後に後面の敵に當らんと共に七百騎を前後に立て、敵軍に駆入りたり、正成兄弟七度合ひて七度別る、蓋し直義に近づきて之を仆さんとてなり、斯くの如く死物狂に戦しかば、流石の直義軍も散々に敗れ須磨の方へ退却を初めたり、尊氏遂に之を望み新手を交替へ、吉良、石堂、上杉の六千騎を湊川の東部へ出さしめ、楠木軍の背後を切らんと取巻きたり、是に於て正成兄弟三時の間に十六合の戦を續けしが軍勢次第に亡び、僅か七十三騎を餘すのみ、今は是迄と附近の民家に入り、七十二人と共に一度に切腹せりとぞ。此時正成弟に「何か願ある」正季「七生迄も人間に生れ朝敵を亡ぼさん」「我も同様に思ふ」いふさらば再び人間に生れ本懐を達せんと契り刺違へて死せりとぞ。

二、敗戦の原因

圖要關戰川湊

(日五廿月五年元元更)

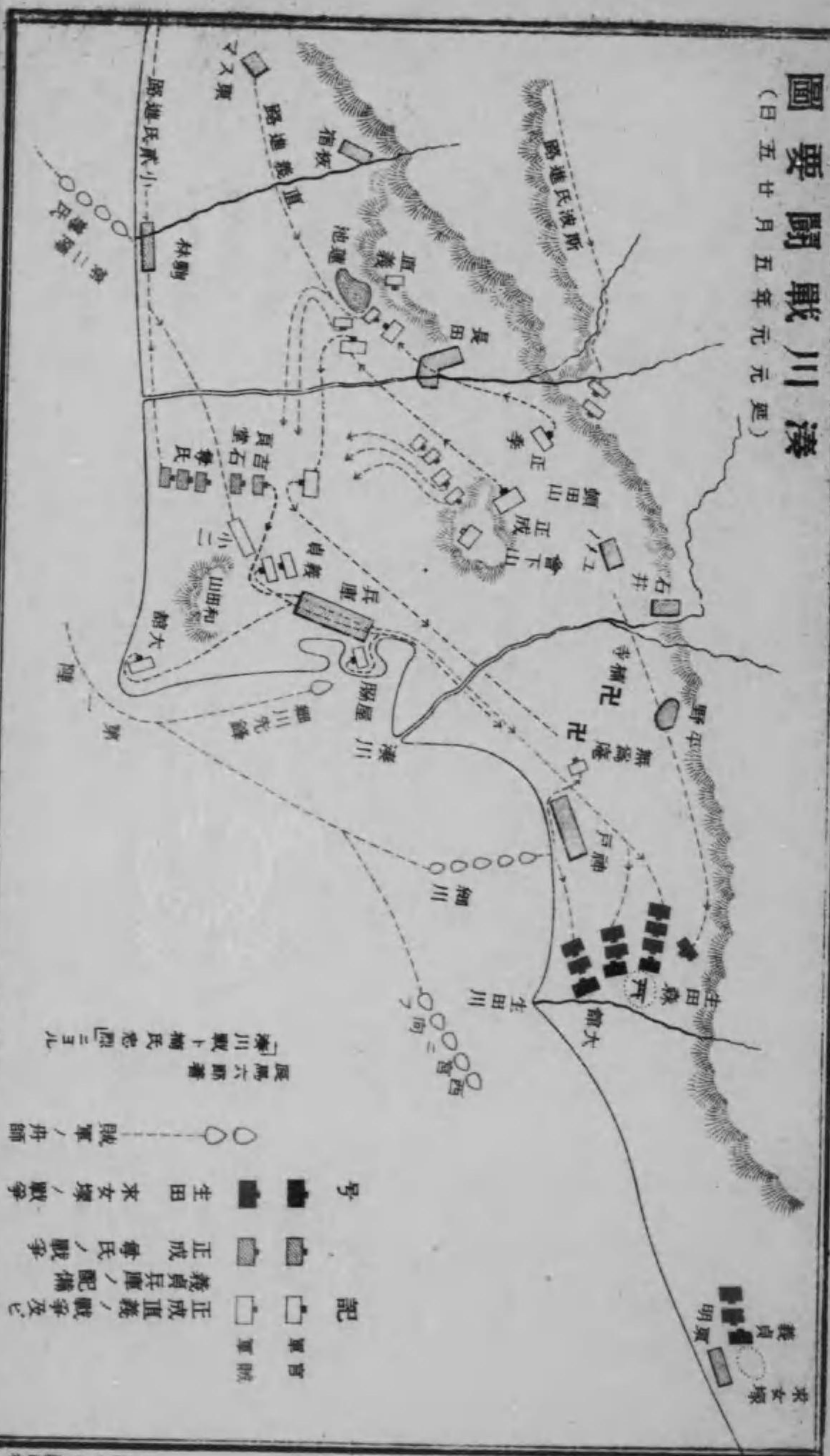
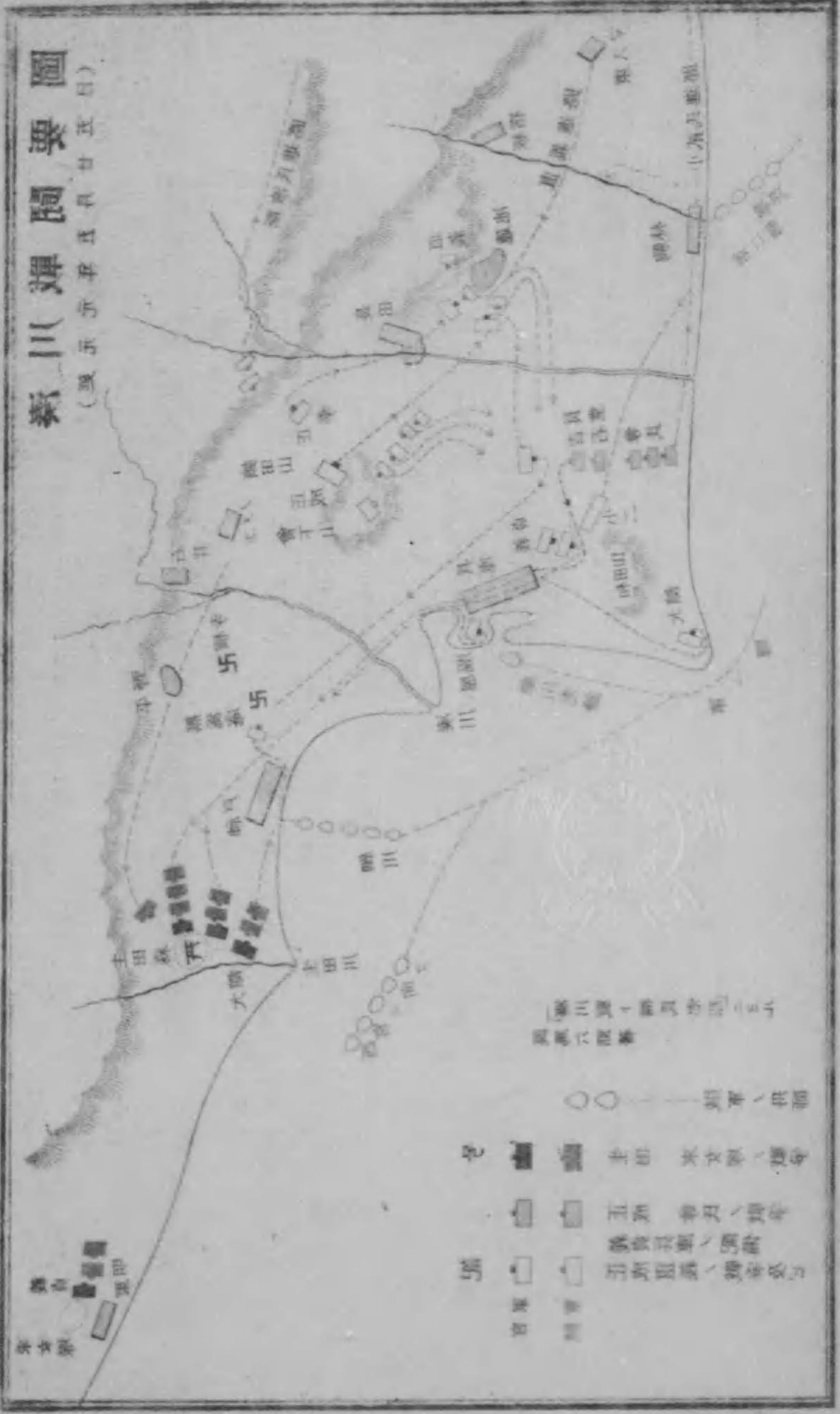


圖 三 家 三 輝 阿 輝 家 圖



1、兵數に於て官軍は餘程劣りしこと。
 2、對尊氏策として水軍を有しなかつたのは總大將義貞として不行届である。
 故に正成の建策を用ひたなら勝敗亦計り知ること出来なかつたであらう。

楠公碑文

忠孝著乎天下 日月麗乎天 天地無日月 則晦蒙否塞 人心廢忠孝 則亂賊相尋 乾坤反覆 余聞楠公諱正成者 忠勇斷烈 國士無雙 蒐其行事 不可概見 大抵公之用兵 審強弱之勢於幾先 決成敗之機於呼吸 知人善任 體士推誠 是以謀無不中 而戰無不克 誓心天地 金石不渝 不爲利回 不爲害悚 故能興復王室 還於舊都 諺云前門拒狼 後門進虎 廟謨不滅 元兇接踵 構殺國儲 傾移鐘簾 功垂成而震主 策雖善而弗庸 自古未有元帥如前唐臣專斷而大將能立功於外者 率之以身許國之死靡佗 觀其臨終訓子從容就義 託孤寄命言不及私 自非精忠貫日 能如是整而暇乎 父子兄弟世篤忠貞 節孝萃於一門 盛矣哉 至今王公大人以及里巷之士 交口而誦說之不衰 其必有過人者 惜乎載筆者無所考信 不能發揚其盛美大德耳

右故河攝泉三州守贈正三位近衛中將楠公贊明徵士舜水朱之瑜字魯理之所撰勅代碑文以垂不朽
 神戸市方面

神戸市方面

一六

湊川 懐古 (楠公五百五十年祭 明治十八年)

湊川ちりてなかれし橋の

今もかをりて啼くほととぎす (高崎正風)

ほととぎす心ありてやなき渡る

湊川原のさみたれの空 (折田年秀)

神戸港

港内の面積約三百萬坪、水深二十尺乃至三十六尺。

明治四十年よりの第一期築港工事によりて四大突堤等を主として完成し、大正八年よりの第二期工事に於ては防波堤を始めとして港内諸般の設備を完備すべく今尙盛に工事中である。

四大突堤は

長さ各約千二百尺、幅各三百三十六尺、水深三十尺乃至三十六尺ありて、二萬噸級の大汽船十九隻を繋留する事が出来、一ヶ年約二百十萬噸の荷役も其の完備せる設備によりて可能である。

波止場は

西から數へて辨天波止場、第三波止場、メリケン波止場の順になつてゐる。普通船客の乗降するのは重に第三波止場とメリケン波止場である。其の東の四大突堤には大洋航路の大汽船が横付が出来て荷役や船客の乗降には最も便である。

参 考

清盛兵庫港 修築す

兵庫港は、基の作つた五泊の一で和田泊又は大和田泊と稱した。西方に和田岬あつて西風は安穩であるが、東南風の爲に船は難儀したので、古來朝廷は役人(造船瀬使)を置いて屢々修築させようとしたが、十分には出来なかつた。平清盛遂に之を修築し今日迄其の幸福を残してゐる。

清盛の恩は兵庫の町の瘤(經ヶ島)

神戸は良港たるの要素を完備してゐる

A、浪靜かなる大阪灣の一隅にあつて、南方は和田岬の突角に掩はれ、港内は海波極めて靜穩であること。

B、港内に至る處二十尺乃至三十六尺の水深を有し、且其の水底は泥砂層の地質より成るが爲に、錨掻き頗る良好にして、如何なる大船巨舶も自由に出入する事が出来る事。

C、地勢平坦にして交通便利に、従つて諸種の原料の運搬並に工場設立に甚だ都合のよい事。

神戸市方面

一七

神戸市方面

D、東には近畿、東山、東海、北陸の諸地方を控え、西には中國、四國、九州を控えて、後背地廣く之が物貨集散の門戸となる事。

E、以上の優秀なる自然的諸要素に加ふるに、近年築港の事業略完成し、四個の大突堤、防波堤等港内諸般の設備完備せること。


神戸横濱大阪の三港々勢比較表 (大正十年)

貿易額	神戸			横濱			大阪		
	輸入	輸出	計	輸入	輸出	計	輸入	輸出	計
七六八二一	二二九一四	九九七三五	五二〇四〇	六〇二九九	一一二三三九	二九二〇五	一七〇	一三三	三〇三
三三〇 <small>万坪</small>	三三〇 <small>万坪</small>	三三〇 <small>万坪</small>	三三〇 <small>万坪</small>	一六〇	一六〇	一七〇	一七〇	一三三	三〇三
八一八 <small>万噸</small>	二二九一四 <small>万坪</small>	九九七三五	七二五	六〇二九九	一一二三三九	二二九	一七〇	一三三	三〇三
三六 <small>尺</small>	三六 <small>尺</small>	三六 <small>尺</small>	三六	三六	三六	三〇	一七〇	一三三	三〇三
三三〇 <small>万坪</small>	三三〇 <small>万坪</small>	三三〇 <small>万坪</small>	三三〇 <small>万坪</small>	三三〇 <small>万坪</small>	三三〇 <small>万坪</small>	三三〇 <small>万坪</small>	三三〇 <small>万坪</small>	三三〇 <small>万坪</small>	三三〇 <small>万坪</small>

神戸港入港船舶隻數及噸數 (大正十年)

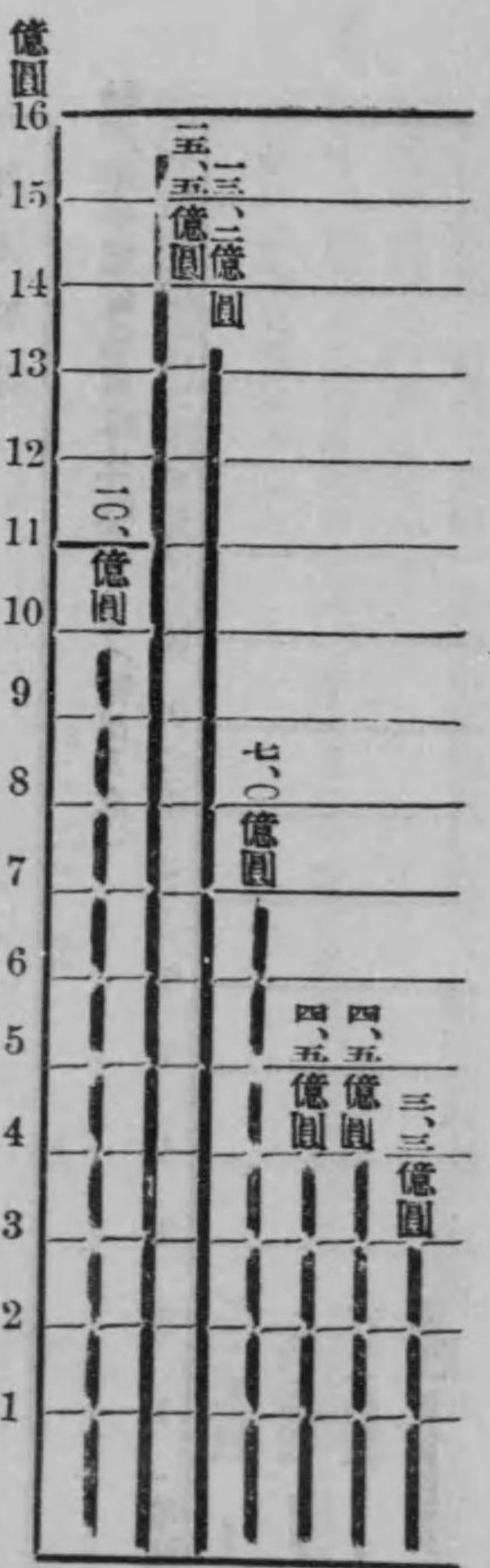
我國全貿易額ニ對スル百比	計		内國航路		外國航路	
	隻數	噸數	隻數	噸數	隻數	噸數
三五%	九九七三五	一一二三三九	一一四二六	四二六七五六	三二八一	八一二五三二五
三九%	九九七三五	一一二三三九	一一四二六	四二六七五六	三二八一	八一二五三二五
一四%	九九七三五	一一二三三九	一一四二六	四二六七五六	三二八一	八一二五三二五

神戸港外國貿易累年比較表 (輸出入高)



神戸市方面

神戸市方面



(A) 神戸港重要輸出品表 (大正十年)

品名	價額	全輸出高ニ對シ
燐寸	一三九四	六
綿織糸	二五九七	一一
綿織物	四六〇〇 <small>千円</small>	一〇〇%

二〇

(B) 輸入品

神戸市方面

品名	價額	全輸入高ニ對シ
繰綿	三一七・五 <small>千円</small>	四二%
機械類	七三三三	九
鐵類	六八〇〇	八
豆粕	二二二八	二
毛織物	一四九九	一、八
羊毛	一三八六	一、七
砂糖	一三二九	一、七
米	一二四四	一、五
ゴム類	一〇九四	一、三

二一

元町、榮町、海岸通、元居留地

元町、榮町、海岸通。この三つの通りが並行して波止場近くを東から西へ通じてゐる。元町通りは日本風の小賣商店が軒をつらねて繁華を極め、其の南の榮町には銀行、會社などの大きい洋館が揃比して金融の中心をなしてゐる。海岸通は海に沿つて弓形をしてゐる、そこには日本郵船ビーオー汽船會社、カナダ太平洋鐵道會社、オリエンタルホテル等の大建築が並んでゐる。海岸通をすぎて洋館の多い元居留地あたりに出ると外國商人が多く住んでゐて盛んに商業を営んでゐるさまを見ることが出来る。

生田神社

下山手通一丁目

社格 官幣中社

祭神 稚日女尊

稚日女尊を本居宣長は天照大神とし舊事本紀には天照大神の御妹とす、定かなからず

神功皇后三韓より凱旋せられてから、生田川上流の布引の砂子山に親ら勸請なされた社で、古くは伊佐具神社と稱へた。後に布引の川出水氾濫して其の西端が崩れ、社殿が危くなつたの

で生田村の人、刀禰七大夫と云ふ者が、激流を冒し、辛うじて御神體を負ひ奉つて、漸く今の地に御遷し申したと傳へられてゐる。

神域廣く、社殿壯麗、社の後ろの生田の森は、古い椋、老いたる樟、鬱蒼として天に聳え、風、颯々として千古の遺音を傳へて居る。壽永の昔、平家が城戸（生田の森）として防ぎしを昆陽野に露營せる五萬の源氏殺到した古戦場で、河原太郎兄弟の先陣、梶原の二度の驅けの美談を留めて居る。

降つて湊川の戦にも、新田足利の交戦地として著れてゐる。

参考

境内名所

生田馬場

社頭より南、海濱まで七八町の間であつた、梅櫻を植え、石燈籠其の間にあつて頗る趣があつた。春到れば文人雅客訪れ来て詩歌を詠じ、さながら武陵の桃源であつた、俗語にも

梅は岡本、櫻は生田、松のよいのが湊川

脛の梅

神戸市方面

梶原源太景季、此の梅一枝を折つて瓶にさして薙けたと云ふ由緒深い梅である。

梶原井

景・武運を祈らうと泉を掬ひ

けふもまた生田の神の恵かや

ふたゝひ匂ふ森の梅が香

と詠んで神前に捧げたと傳へられてゐる。

生田の森の古戰場

河原太郎兄弟の先陣、梶原の二度の駆け

壽永三年二月五日の暮方に、源氏昆陽野を立ちて漸く生田の森へ攻め近づく、雀の松原、御影の松尾陽野の方を見渡せば、源氏手に陣を取りて遠火を焼き、更行くまゝに眺むれば、山の端出づる月の如し（中略）明くれば六日、大手生田の森をば、源氏五萬餘騎にて寄せたりけるが、其勢の中より馬には乗・て芥下（草鞋の類）をばき弓杖をつきて二人のもの森の逆木（防ぐ爲に枝木を以て垣の如く結びたるもの）を上り越え武藏の國の住人河原太郎、私の黨の高直、同じき次郎盛直、生田の森の先陣ぞやと名乗りて城の中へぞ入りたりける。城の内には是を聞き、あつばれ東國の武士程怖しかりけるものはなし。此の大勢の中へ只兄弟二人駆入りたらばとて何程の事をかし出し得べき、只置きて愛せよやとて討たんといふ者、そなかりけれ。河原兄弟屈竟の弓の上手なりければ、指しつめ引きつめ散々に射る

城の内には是を見て、今は此者愛しにくし、討てやといふ程こそありけめ。西國に聞えたる強弓精兵、備中の國の住人、眞名邊五郎是を見て、能く引き、暫し保ちて兵と射る。河原太郎が鎧の胸板を背につと射抜かれて、弓杖にすがりす、む所を、弟の次郎はしりより、兄を肩に引きかけて生田の森の逆木に登り越えんとする所を、眞名邊が二の矢に弟の次郎が鎧の草摺のはづれを射させて、同じ枕に伏しにけり。梶原景時、是を聞き、是は不覺にてこそ討たせられ、寄せやとて五百餘騎、逆木を取り除けさせ、父の平三景時、次男平次景高、兄の源太、同じき三郎續き駆入り、縦横様蜘蛛手十文字に駆り割りて颯と引き出でたれば、嫡子の源太は見えざりけり。梶原等に、源太はいかにと問ひければ、餘に深入して討たれさせ給ひて候ふやらん。遙に見えさせ給ひ候はずと申しければ、梶原涙をほらりと流し、軍の先を駆けんも子供がため、源太討たせて、景時命生きても何にかばせんれば、返せやとて又取りて返す、其後梶原、鎧踏張り立ち上り、大音聲を擧げて、昔八幡殿後三年の御戦に、出羽の國千福金澤の城を責め給ひし時、生年十六歳と名乗りて眞先懸け、弓手の眼、甲の鉢附の板、射つけられながら、其矢を抜かて當の矢を射返し勳賞を蒙り、名を後代にあげたりし鎌倉權五郎景政に五代の末葉、梶原平三景時とて、東國に聞えたる一人當千の兵ぞや。我と思はん人々は寄合ひや、見參せんとて喚きてかく、城の内には是を聞きて、只今名乗るは東國に聞えたる兵ぞや、餘すな漏すな討てやとて梶原を中に取りこめて、我うちとらんとぞ進みける、梶原は源太は何處にあるやらんと駆け破り、駆けまはり尋ぬる程に案の如く、源太は馬をも射させ、徒立になり甲をも打ち落され、大童へ甲をぬぎ髪を放てる亂

髪の大人姿)になりて戦ひ、二丈ばかりありける岸に後で當て、耶等二人左右に立て打物ぬひて、敵五人が中に取り籠められて面も振らず命も惜まず、爰を最期と攻め戦ふ、梶原之を見て、急ぎ馬より飛び下り、いかに源太、景時爰に在り、同じう死ぬるとも、敵に後を見すなとて父子して五人の敵を三人討ちとり、二人に手負はせ弓矢とりは、かくるも引くも折にこそよれ、いざされ源太とて、かい具してぞ出でたりける、梶原が二度のかけとはこれなり。(中略) 新中納言知盛の卿は大手(生田の森)の大將軍にておはしけるが、後顧み、黒煙おしかかりければ、あはや西の手は破れにけると取物もとりあへず我先にと落行きたり。

沿線

打出 兵庫縣武庫郡精道村大字打出

此地は阿保親王(平城帝皇子千百五十年前)の別荘であつた様である。

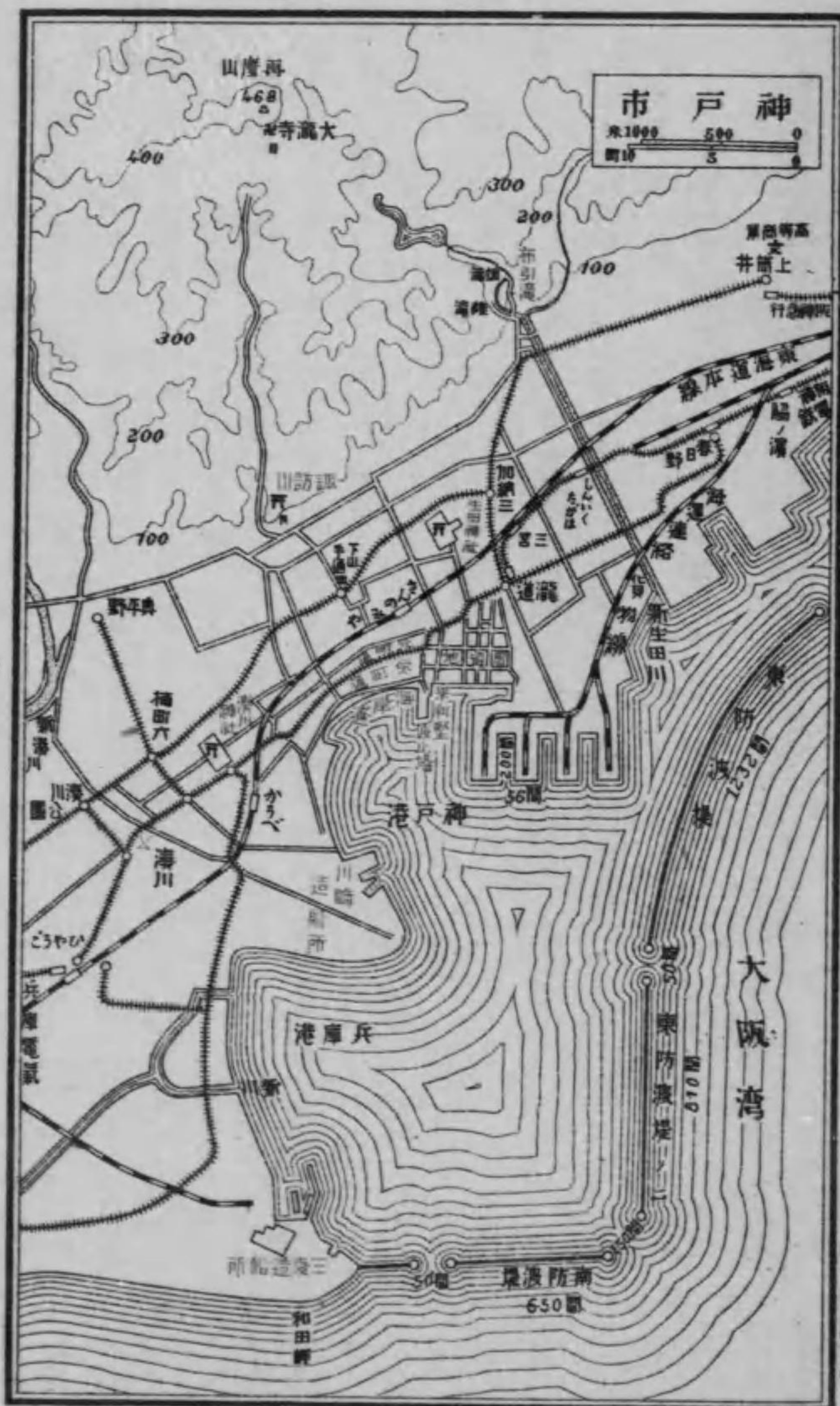
太平記に

延元元年正月、官軍追撃して足利直義を打出濱に破りしことが見えてゐる。

芦屋

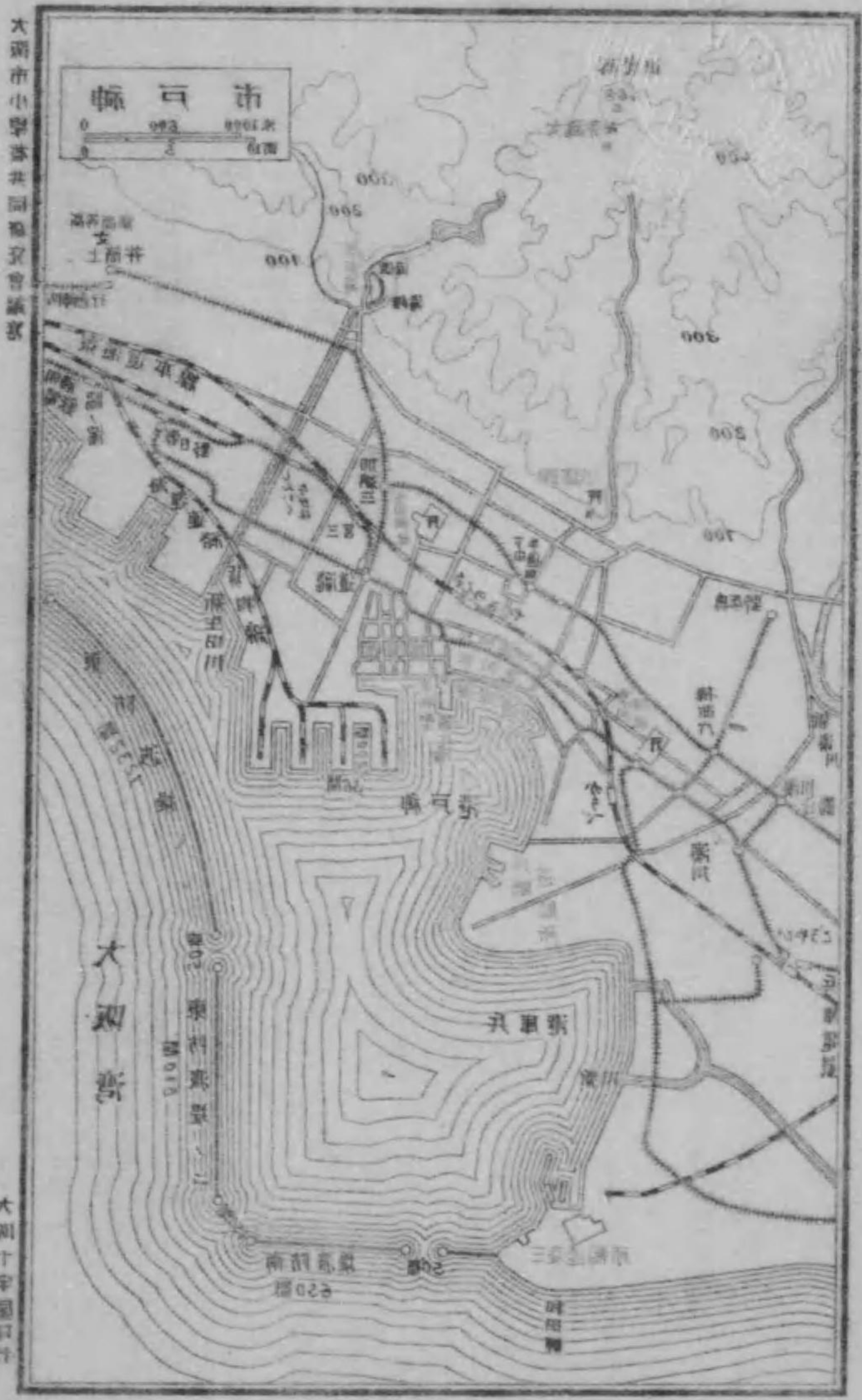
在原業平が此地に住んだことが伊勢物語に出てゐる。

「昔、男、津の國、むぼらの郡蘆屋里にしるよし、て、いきて住けり、爰をなん蘆屋のなだとは云けり」



大阪市小學校共同研究會編寫

大坂十年版印行



大洲市小野並共同養育會館

大洲市小野並共同養育會館

蓋し、父阿保親王より傳領の莊で、らう。

須磨、明石方面

順路

- 一、省線須磨驛——須磨浦——須磨遊園——須磨寺——一の谷——敦盛塚——兵電乗車——休天神——柿本神社——月照寺——明石城址(明石公園)——明石海岸——省線明石驛(徒歩行程約一里)
- 二、省線須磨驛——須磨浦——須磨遊園——須磨寺——兵電乗車——休天神——柿本神社——月照寺——明石城址——明石海岸——省線明石驛(徒歩行程一里十町)

須磨 神戸市

人口約二萬五千(大正十一年調)大正九年神戸市に編入せられた。古くから風光明媚の地として知られ且住宅地として氣候好適なので武庫離宮を始めとして諸名士の別荘が多い。又附近には源平の遺跡も數多くある。

須磨寺 神戸市西須磨字上野

宗派 古義眞言宗

神戸市方面

本尊 聖觀世音

舊記に據れば淳和帝の御代(約千百年前)和田岬の海底より網に懸つて掲げた觀音菩薩(梅檀木)を會下山に安置したが、靈驗著しいので、光孝天皇(約一千年前)開教上人に勅して今の地に七堂伽藍を建立して遷させられた。爾來興廢常なく、源三位頼政中興したが、慶長七年(三百年前)の震災にかり豊臣秀頼之を再建せしも、幕末に至り七堂十二坊全くすたれて、明治初年には、僅か二三の坊のみで無住の荒廢寺となつてしまつた、明治二十年頃現住職の努力によつて今のありさまになつたさうである。

参 考

青葉 笛

弘法大師在唐の折、青龍寺で造られた笛が不思議にも青葉が生へたので、歸朝後、嵯峨帝に献上された。觀感斜ならず青葉の笛と命名なされた、後此の笛が平家の手に渡りて敦盛に及んだ。敦盛深く之を愛して常に離さず、一の谷陣中へも持参して居たが熊谷直實に討たれ、直實が、其の首と笛とを義經に獻じた、義經之を實檢して伊勢三郎義盛をして當寺に奉納せしめた。
◎青葉の笛と傳ふるは「あらぬ寶物なり」と湯淺常山東行筆記に云へり。

若木櫻之制札

櫻は門前に遣つてゐる

須磨寺 櫻

此華江南所無也
任天永紅葉之例

一枝於折盜之輩者
伐一枝者可剪一指

壽永三年二月

之は源義經が武藏坊辨慶に命じて、須磨寺の若木櫻の制札を認めさせ、櫻樹の傍に建てたと云ふその制札の文である。

義經腰掛松

本堂の西

義經が敦盛の首、笛を實檢せし時腰を掛けた物だと傳へられてゐる。

須磨遊園

須磨寺境内

維新以後須磨寺の寺運日に衰微するを慨き時の住職其維持策として二十餘年前數千株の櫻樹を移植したのに始まり、現今は兵庫電軌の經營する所となつて小動物園、運動場を設け、遊覽娛樂の場所となつてゐる。

須磨、明石方面

須磨の浦

青松白砂の海邊に佇めば遠く紀泉の連山を望み、近く淡路島が繪の様に浮いてゐる。
大船小船の眞帆片帆も一段の情趣を添へ、寄せ来る漣波に足を洗はれるのも忘れて恍惚たるものがある、古來幾多の歌人の詩情をそゝつたのも無理はない。

須磨の關

現光寺附近關守稻荷の邊

須磨の關は陸驛ではなく、水驛で有つたのである。海路（瀬戸内海）を航行した貢船等を監視する關守の居た所であらう。

鈴船を寄せ来る波におとろきて

須磨の上野に雉子キヌメ鳴くなり……（顯昭）

驛鈴を掛けた船が、須磨の驛に着いたので、其の八釜しさに上野の静けさが破られて雉子が驚いた有様は、眼のあたり見える様である。

淡路島はるかに見ゆるうき雲の

須磨のせき屋に時雨きにけり（家隆）

淡路しま通ふ千鳥の鳴く聲に

いく夜ねざめぬ須磨のせき守（兼盛）

一の谷

兵庫縣武庫郡

元暦元年（約七百三十年前）源範頼、義経が合撃して平氏十萬の大軍を敗つた古戰場である。

参考

一の谷の戦

合戦當時の天下の勢力

木曾義仲粟津の露と消ゆる以前、一旦西奔せし平軍は更に勢力を回復し、漸次九州より瀬戸内海に上り、一の谷に城を築き愈々大舉し入京の上、多年の目的を遂げんとする際に於ける天下の形勢を察するに勢力の中心凡そ四あり。

- (1) 後白河法皇に依り代表せらる、院の勢力
- (2) 關東に於ける源賴朝の勢力

須磨、明石方面

- (3) 京都に在りて北國を根據とする木曾義仲の勢力
- (4) 平家の勢力

以上四勢力の平均破れ、新時代を展開する機会を作りしは實に源九郎義經とす。

戦前に於ける平軍並に義仲軍の状況

今を去る約七五十年（壽永二年七月）義仲、北國より比叡山に殺到するや、平軍到底防禦すべからざるを見、悉く福原に來り更に九州太宰府に落行きぬ、然れども京都福原に慣れし平軍、殊に婦人の多くは望郷歸京の念禁する能はず、やがて太宰府を出發せり。恰も義仲行家軍、平軍（重衡）と戦ひ散々に敗れしかば、平軍中には多少傲りを生ぜし者もありしならん。加之、義仲は頼朝より壓迫せられ、後白河法皇との關係も面白からずとて、寧ろ平軍と連絡して兩勢力に當らざるべからざるに至りしかば、和談を申込み一時自ら北國に退きて餘るに勢力を回復し更に入京せんと企つるに至る。平軍にては、もとより好都合の事とて和睦進み、平軍將に入京せんとせしも尙萬一を慮りて當分一の谷を本陣とし、折を見て入京せんとする態度を示すに至りぬ。

義經の作戦計畫 小軍を以て大軍を撃破す

義仲既に北國に退軍せば之を攻撃すること頗る困難なり、且つ平家入京して義仲軍と連合せば更に困難なり。須く平軍の入京前に、且つ義仲の北國退軍に先んじて兩軍を撃破せざるべからず、之常勝將軍

義經の作戦計畫なり、於是、義經は先づ翌年正月、義仲を破りて京都に入り殆んど兵を休養する暇もなく、二三日の中に兵を出し一週間許りの中に義經の軍勢は既に先發として京都を出發せり、其の機敏なる實に驚くべきものあり。

吾妻鏡には源氏大手の大將たる範頼に率ゐられて攝津昆陽野より生田の森に向ひし者五萬六千騎、義經大將の軍貳萬騎とあり、玉葉には平軍貳萬、源軍三千と傳聞せる旨記せり。兎に角、源軍は平軍に對し最眞目に見るも六分の一乃至七分の一なり、攻撃軍は防禦軍よりも普通は多數を要すべきに、今之に反す。勝敗は自ら定りし次第なり、然かも必勝を期せざるべからざる義經は、その手段として次の二つを考へたり。

い、敵をして油断せしむ

之より先、後鳥羽天皇即位せらるゝも三種の神器なかりしかば早く神器を奉還し奉らしむることは當時の緊急なる問題たりしなり。義經巧に之を利用せり、即ち朝廷より平家に使を遣して和睦問題に交渉を重ねしは丁度元暦元年（一八四四年）二月の初にして、源氏はすでに京都を出發して一の谷に向ひつゝある間に、一方にはかゝる和睦問題進みつゝありしなり。

ろ、無能なる範頼を大手の大將として正面に當らしめ義經は精兵を率ゐて搦手に向ふ

義經は更に土肥實平をして搦手の本軍に向はしめ、自らは中途より分れ精兵を率ゐて鶴越に向ふ。かくて義經の最も得意とする三面攻撃を策し二月七日（壽永三年一八四四年）拂曉、總攻撃を開始し自ら

馬も立ち兼ねる鶴越を過ぎて一の谷の脊後に出でたり、之一の谷合戦の決勝機にして、謀略奏功能く小軍を以て、要害に防禦する大軍を撃破し、古今に其の名を轟かせり。

源軍の進路圖（一谷戦源軍進路圖参照）

義經の三木を通過したことは何等の記録あるのでは無いが、曾て足利尊氏が正成、義貞に追はれて京都から逃れた時、梅松論（尊氏方の人の著書）に依ると此の三草山を越えて播州に出で、三木を通つて兵庫に來たことを記してある、後の事に據りて前の事を推定するのは、多少危険であるが、今日の處之を信するもので後に至つて其の道を發見すれば訂正する………（黑板文學博士「一の谷の戦」）

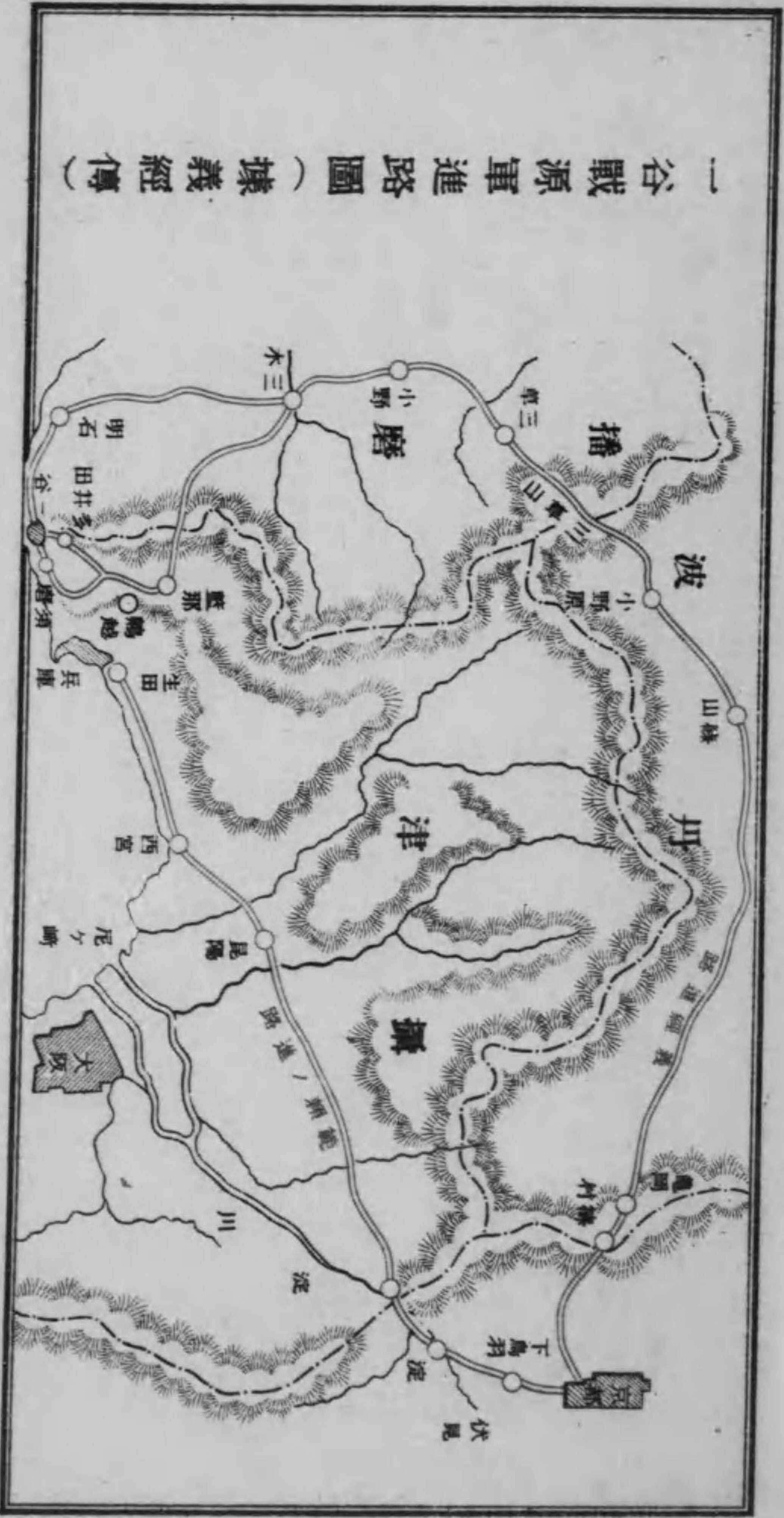
平家物語にあらはれたる一の谷の戦

七日（壽永三年二月一八四四年）の曙に九郎御曹子義經其勢三千餘騎、鶴越に打上りて、一の谷の城廓遙に見下し馬どく落して見給へば、平家の城廓越中前司彦俊が館の前にこそ立たりけり。

御曹子只落せとて眞先かけて落されければ、皆つゞきて落す、其處しも小石交りの眞砂なりければ流れ落しに二町許り颯と落し、墮なる所に止まる、それより下を見渡せば、大磐石、釣瓶落しに十四五丈ぞ下りたる、三浦の佐原十郎義連進み出で、是は三浦の方の馬場ぞとて眞先かけて落しければ、大勢皆之につゞき大方のしわざとも見えす、唯鬼神の所爲とぞ見えし、落しもばてぬに關を咄とぞ作りける三千餘騎が聲なれども、山彦答えて十萬餘騎とぞ聞えける。

先、村上判官代摩國が手より火をかけて、平家の屋形假小屋を片時の煙と焼拂ふ、黒烟すでに押懸り

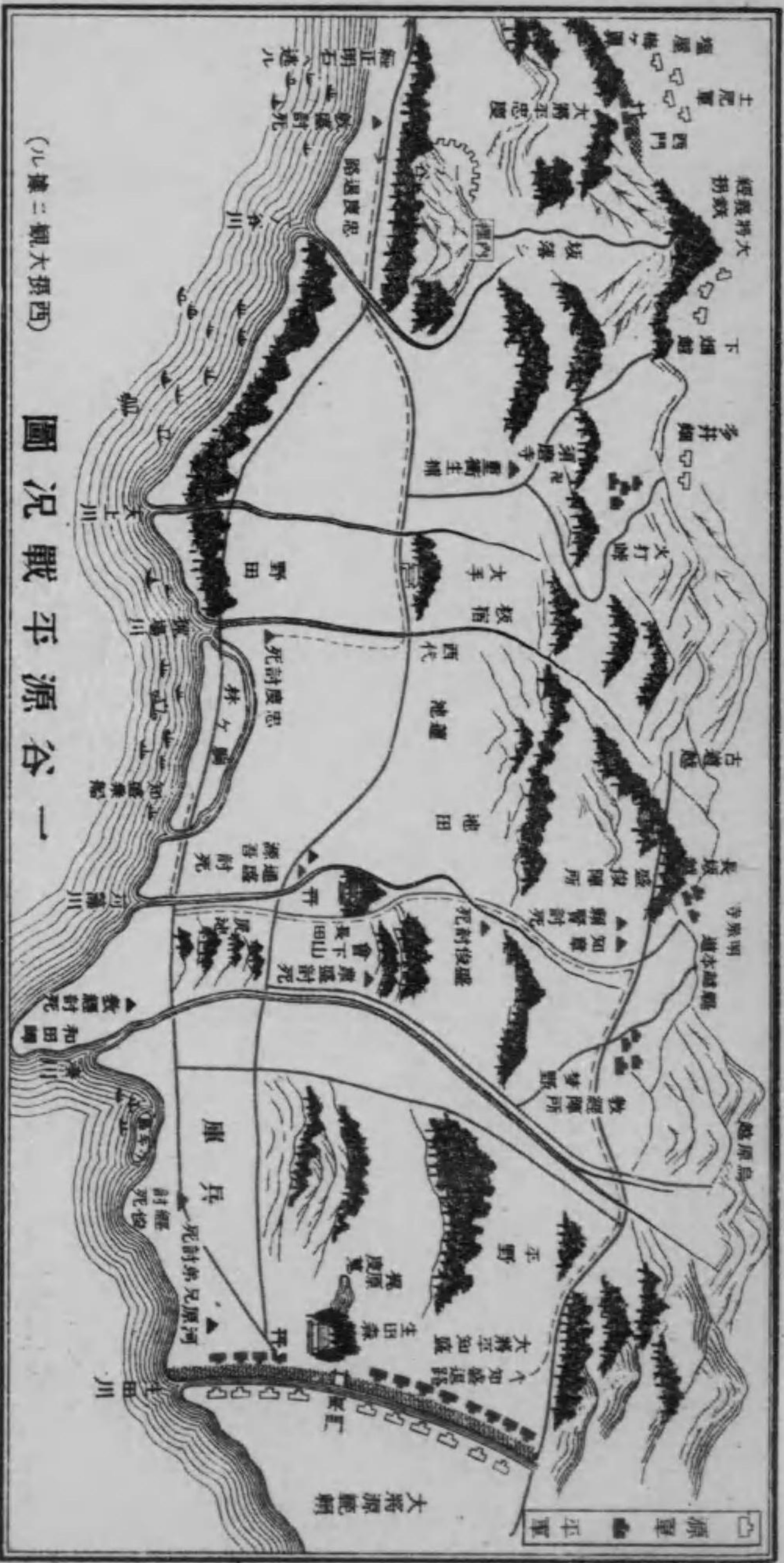
1 谷戦源軍進路圖（據義經傳）



大坂市小坂井町研究會編集 大坂十字屋發行



此圖係本上圖又
 其圖意不圖以有軍進山山原下



大原野原之戰
 大原野原之戰

(此圖係西大原二)

一谷平源野原之戰況圖



ければ、平家の兵共、前なる海へぞ多く走り入りけり。助舟とも幾らもありけれども、舟一艘に四五日人、千人許、このりたらんに、なじかはよかるべき。三町許り漕ぎ出で、目の前に大舟三艘沈みけり、後にはよき武者をば乗すとも、雑人原を乗すべからずとて、太刀長刀にて打拂ひけり。去程に、大手にも濱手にも、を最後と責め戦ふ。能登守教經、如何思はれけん、高砂へ落ち給ふ生田の森の大將軍、知盛の卿、後を顧みあはや一の谷、破れにけるとて汀の方へ遁のび馬にて、海の面二十餘町泳がせ、大臣(宗盛)殿の御船へぞ参られける。……薩摩守忠度は西の手の大將軍にておせしが、控へく落ち給ふ所に、岡部六彌太追かけ奉り、六彌太首を取れども名をば誰とも知らざりけるが、服に結びたる文を見ければ、旅宿花と云ふ題にて

行きくれて、この下影を宿とせば
花や、よひのあるじならまし……忠度

と、かゝれたり、凡東西の木戸口、時移る程にもなかりしに、源平數をつくして討たれ、櫓の前、逆木の下には人馬のしむら山の如し、一の谷、小笹原、緑の色を引替へて薄紅にぞなりにける。軍敗れにければ、主上を始参らせて人々皆御船に召し、汐に引かれ、風に隨ひ、紀伊の地に赴くもあり、蘆屋の沖に漕ぐもあり、或は明石の浦つたひ、或は淡路の瀬戸を渡る、泊さためぬ楫枕、片敷袖もしほれつゝ、朧にか、む春の月、心をくじかね者ぞなき……

敦盛塚 三の谷の西一町(此の邊帝室御料林)

須磨、明石方面

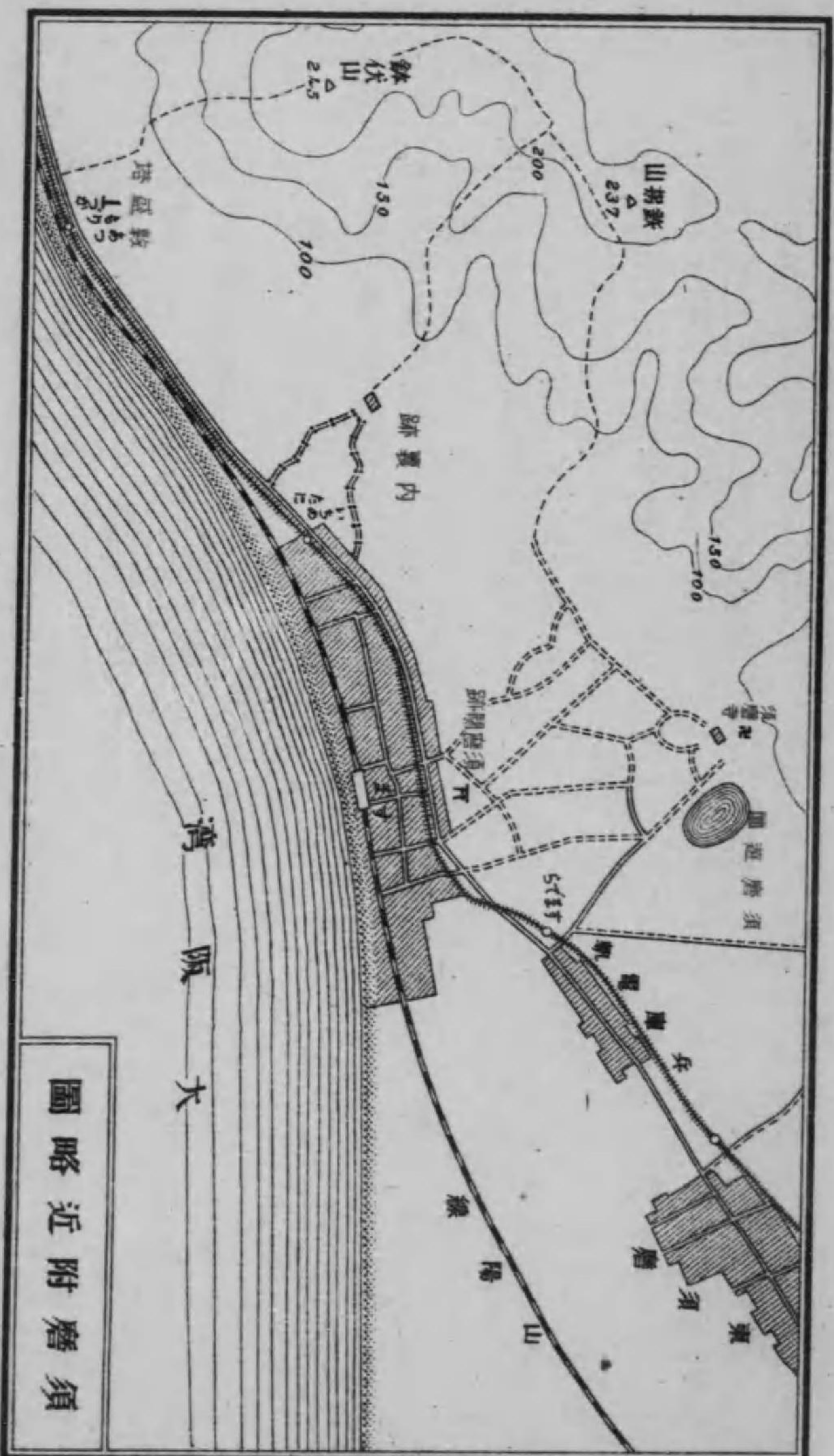
苔むした五輪の塔（高さ一丈一尺、臺石方四尺）が淋しく立つてゐる。
今朝迄も蝶よ花よと育てられた敦盛は、夕には早や生首となつた、あな浅間しや、古兵の熊谷も、いたく無常を感じて出家したと傳へられてゐる。

参 考

敦盛、直實の一騎打

一の谷既にて敗れ無官の太夫敦盛は、紺の錦の直垂に萌黄匂の鎧、白星の冑さて滋藤の弓、護田鳥尾ウメベノの矢、鶴ツキの馬に乗つて只一騎、彼方の沖の舟を目懸けて一町許游がせたが、浮さつ沈みつ漂つてゐる此方は源氏の熊谷次郎直實、立派な敵と組打したいものだと言邊に立つて、前つ後ろを探す中、是を見附け

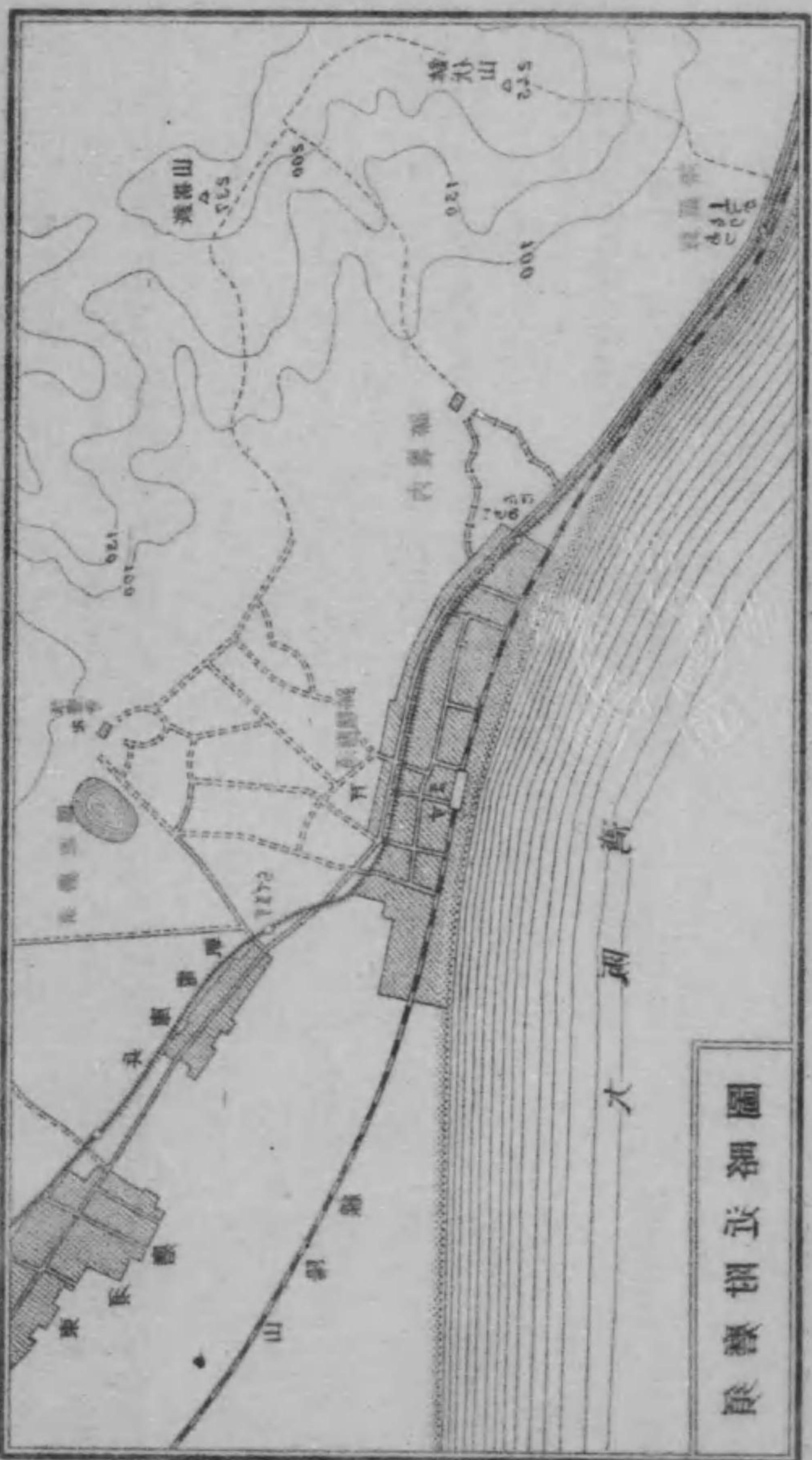
『大將軍と存する、返し給へや、かく申すは日本第一の剛の者熊谷次郎直實』
と聲高かに、日の丸の扇で招いた。聞いた敦盛何と思つたか、引返して来た、馬の足が立つ程になると、弓矢を投捨て太刀を抜き、わめきながら上らうとした。待受けた熊谷はムンズと組んで涙打際にとうと落した。上になり下になり二三度轉んだが、幼い敦盛、古兵の熊谷に及びかれ、とうとう下になつた。直實腰の刀で首を掻かうとしたが、見れば十五六許りの若上臈、薄化粧に鐵黒してニッコと笑つてゐる、流石に武き熊谷も心挫け



須磨附近略圖

大阪十三年版印行

大阪市小學校共同研究會編纂



大正十年編印
大正十年編印

「抑も誰人の御子孫でいらせられるか」

「早く切れ……早く切れ」

「東國の夷下藤位に名乗るまいと思召さるゝか、それは尤ながら某には少く仔細が有つて申すのである」
敦盛思ふ様、今は名乗るも名乗らずも通れることは迎も出来ない、彼は味方の大将より勲功を受けるた
めに自分の名を聞きたいのであらう。組むも切られるも先世の約束、仇をば恩で報いてやらう……

「考が有るなら聞かすぞ、是は故太政入道清盛の弟、経盛の末子無官太夫敦盛とて生年十六熊谷涙を
はらノと流し、さては我子小次郎と同年、子持親の悲しみは又格別、わけて斯様な人を失ひなされ
る親の悶えは如何ならん、嗟呼なんとかしてお助け申した……しかし熊谷が一の谷で現に組んだ敵
を逃して人に取られたと云はれては末代までも不面目……今は詮方なし」

「何とかして御助け申さうと思ふたが、源氏の大勢陸に落ち逃れられる御身ではない、十分に御吊ひ
申すから草葉の蔭で御覧下さい、決して疎略に致しません」と目をとちて首を落した。

逆も及ばぬこととは知りながらも、呼びかけられて逃ぐるは卑怯と、取つて返した敦盛は武士道の華
として長へに稱へられてゐる。

一の谷名物敦盛蕎麥

須磨誌に云ふ、敦盛塔の前蕎麥を煮て賣る家あり、一の谷名物として往時より之を稱す、(參觀交代
の折此處にて休息したさうである。)或人其の詞を造つて曰く

須磨、明石方面

「そばは、あつ盛。あんばいは義經。大茶碗に鐵揚山もり。それをしりつ、九郎判官。うどんは色の白い玉織姫。酒は一の谷源平躑躅のもろはく。三浦の大杯で一盃のめば顔は辨慶。座敷は千疊敷。水は帆掛船。紀州熊野浦までやりつばなし。お茶はせつたい。薩摩守忠のみ。御遠慮の御方は悪七兵衛。食ひにげしたら後に平山。草鞋は熊谷の陣屋のわらち破れる迄は受付に候」

明石市

此地は元和元年小笠原忠政が城を築いてから次第に隆盛に趣き、明治二十二年明石町となり大正八年現市制が實施された。人口約三萬五千（大正十年）物産の重なるものは綿糸、帆布、燐寸、清酒等で、古來其の名を知られてゐる明石鯛は鮮魚、介類と共に今尙此地に集散されてゐる、此等重要物産の年産額は五六十萬圓（大正九年）を下らずといふことである。又此處には東經百三十五度の子午線が通つてゐる、之が我國の中央標準時をなしてゐる。

参考

昔の明石驛 今の大藏谷
延喜式に、明石驛馬三十疋と見えてゐる、之は山陽、南海兩道の首驛で、今の明石市宇大藏谷に當る。

朝廷に納める貢米の藏を置いてあつたから、大藏谷と名を附けたさうである。

休天神

大藏谷（兵庫明石電車丸前停留場を下車するとすぐ休天神がある）

菅原道眞公、太宰府に左遷の途次、明石驛長と會談した舊地である、驛長公の身の上を悲しんだ時、菅公は「驛長勿驚、時變改、一榮一落之春秋」の詩を書いて與へた由緒深い所である、後、菅公薨去の報を聞いた明石驛長は哀慕の情に堪へず、菅公の御休息なされた石を記念に、休天神として祀つたのが即ち之である。

柿本神社

明石市人丸山

社格 郷社

祭神 柿本人麻呂

創建年代詳かでない、往古、神社は現今の明石城址木丸の所に存つたのを、元和四年（三百年前）小笠原右近大夫忠政、築城の際此の地に遷した。享保八年（二百年前）正一位を授けられ柿本大明神の神號を賜はつた。

境内地高く明石市や明石海峡を見下すことが出来る、淡路島も近く眺められるし、眞に天下須磨、明石方面

の絶景である。

ほのぼのと明石の浦の朝霧に

島がくれ行く舟をしぞ思ふ

の人麻呂の歌も思ひ出されて何時まで居てもあかぬ眺である。

蜻壺やはかなき夢を夏の月 芭蕉

影たのめ此涼しさの柿の木 千尋

須磨は村雨明石は夕日何れ行かうぞ 蝸牛

参 考

盲杖櫻 拜殿の右前にあり

昔、筑紫の盲人が来て

ほのぼのと誠あかしの神なれば

我にも見せよ人丸の塚

と詠んだら、其の眼忽ら開いたので、今は用なしと携へた櫻の杖を地上にさして歸つた。處がそれから
枝葉が生へて花が咲く様になつたと云ふ由緒ある櫻である。

明石と岩屋

承和十二年(約一千年前)淡路國と明石の濱に始めて船井に渡子を置いて往來に備へた。延喜式に記
せる官道は、紀州加太から由良へ渡る、だから此石屋から須磨明石への渡りは、副線別路である、若し
急に淡路へ下る便船の無い時には須磨浦で火を焚く、すると岩屋でも火を焚いておはす、それから迎船
を遣した様である。(明石濱の港は今の山田だと云ふことである)

月 照 寺

人丸神社の西隣

曹洞宗で釋迦如來を本尊としてゐる。弘仁三年(約壹千百年前)弘法大師が開基せられたが
後改宗して曹洞宗となり永く人丸社の別當であつたが明治維新の時、神佛分離の爲、今は關係
ない様になつた。境内に在る

八房梅は元祿年間、播州赤穂城主の家臣、間瀬久太夫正明が家老大石内藏助と共に復讐の祈
願を爲し、鉢植の梅を庭前に移し植えたものである。

明石城址 (明石公園)

人丸山の西方

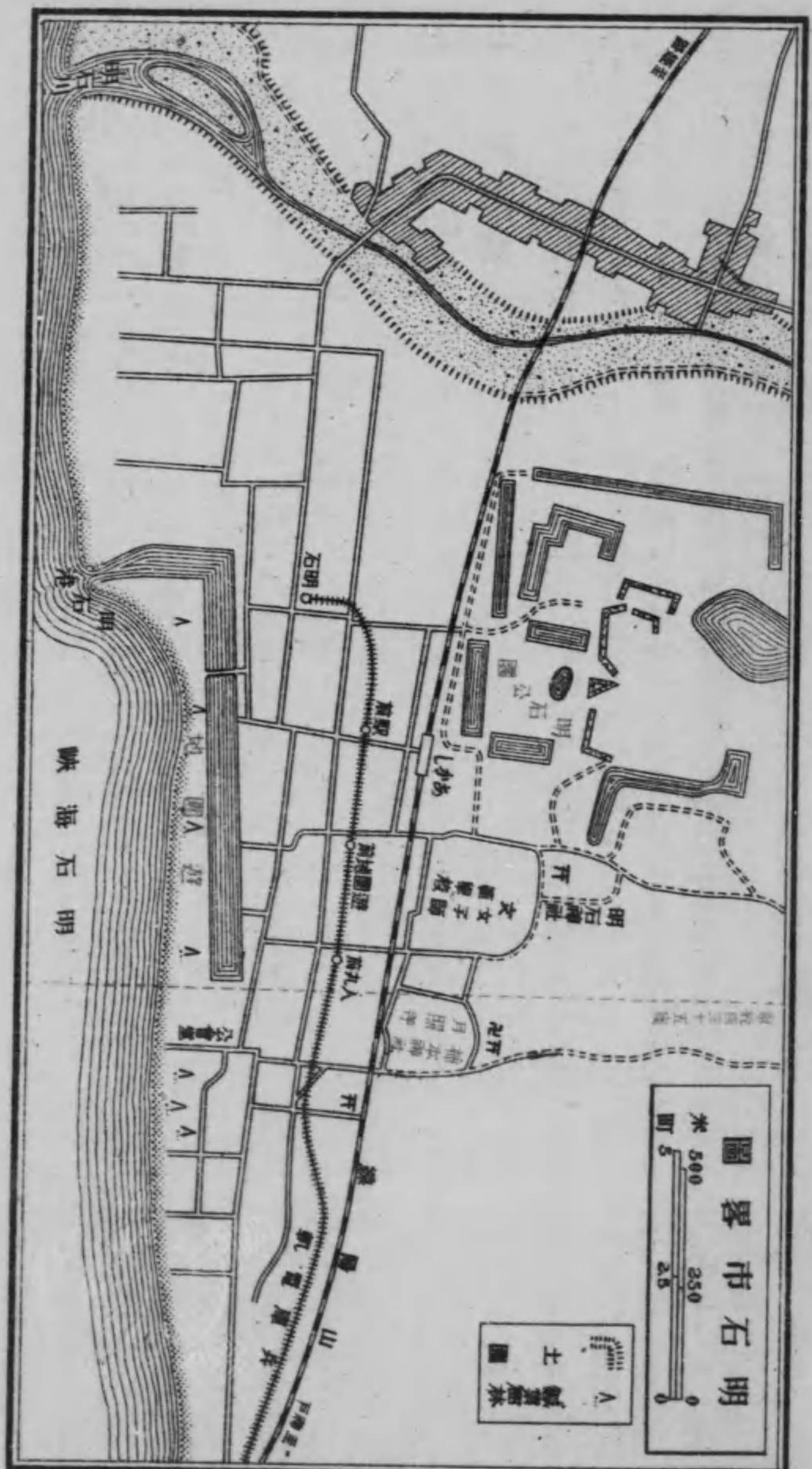
城は明石川に臨める小高い處に築城したものである。明川石は舊、城の南を東口に流れ兩馬
須磨、明石方面

川の落ち口に注いだのを築城の時、今の如くつけ變へたのである。今の明石港は堀川と稱し、築城の時に開鑿して海水を引入れて港としたのである。本丸、二の丸は高地部で三方濠をめぐらしてゐた、城の北方の防備は明石川で『いざ』と云ふ時には、滿々たる湖水に變る設備をしてあつた。明石城は山に據り海に臨み、山陽道の首を扼し、瀬戸内海の東部咽喉に當る要地で、頗る地の利を得てゐる。巍然たりし明石城も王政維新の折、外廓を毀ち丸の内だけ保存し、一部は公園としてあつたが、明治卅二年城址全部が御料地に編入され、大正七年に一般の公園地となつた。

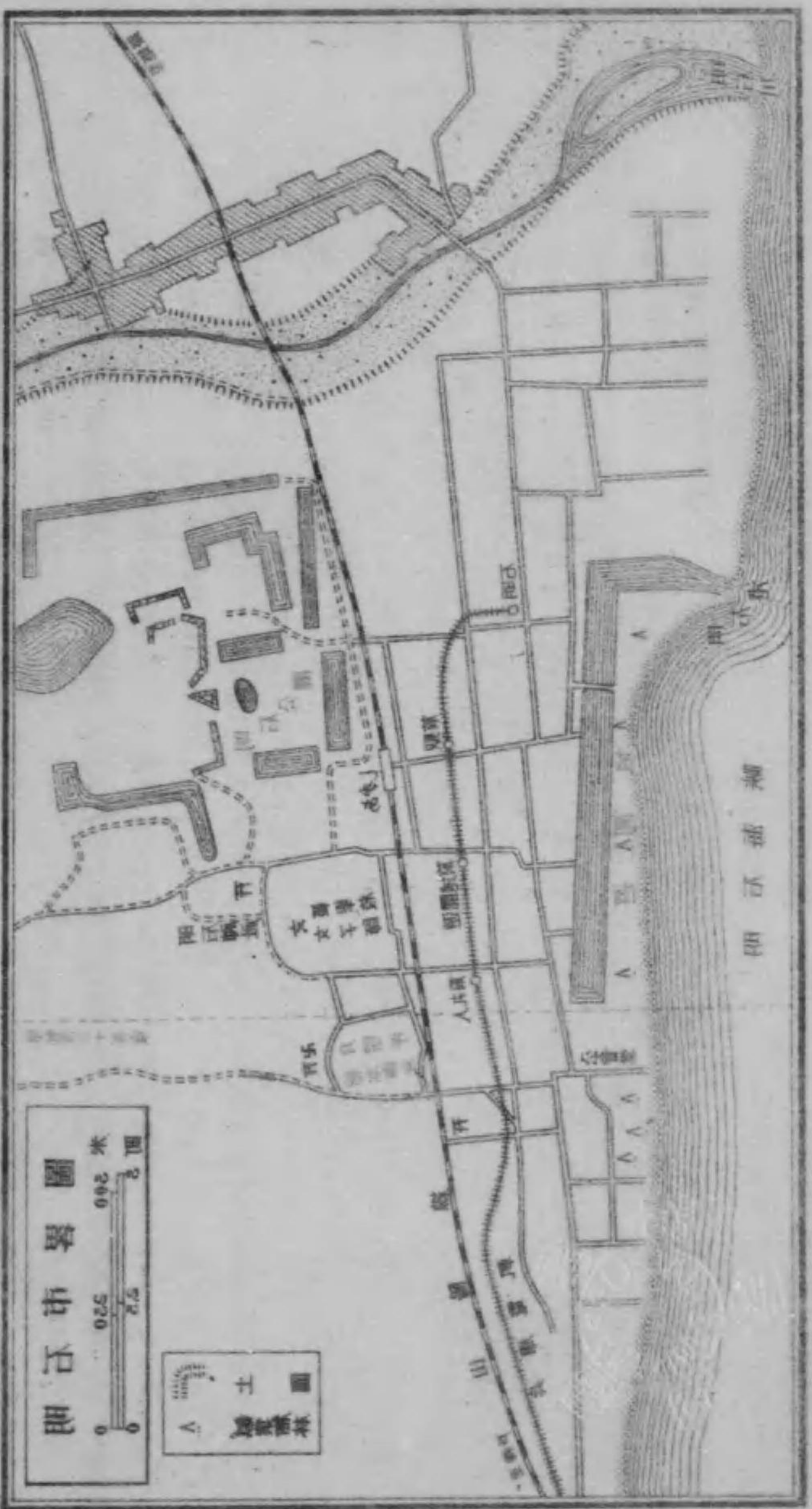
明石海峡

對岸の淡路島北端への距離僅かに二海里、大阪灣と播磨灘とを連接する交通上の要衝に當り大小の船舶出入頻繁である。海峡の底は久しい間急激な潮流によつて浸蝕された結果、附近の海底に較べて著しく深く、所謂海底峽谷式を爲す。此處を通過する潮流は、ただに由良海峡によつて支配せられるのみならず、鳴門海峡を出入する海水にも影響されて、其の漲落は中々複雑である。

明石の燈臺と淡路の岩屋燈臺とは相對して其の間、石油發動船で約二十分で航行出来る。



大阪府小學校長會同府立會館編纂
大阪十文字屋印行



大正十一年四月
大正十一年四月

参 考

瀬戸内海

中國、四國兩山脈の間にあつた土地か一大陥没作用を蒙つた結果として所謂瀬戸内地溝帯を作り其の陥没帯中の殘地は今も尙無數の島岐となつて沿岸に散在し其他幾多の海灣岬角及半島等水平的變化に富むこと我國海岸中にも稀に見る所となつた。

瀬戸内海は由良、鳴門、豊後、下關の四海峽を以つて外海に通じ、水面の面積約六百万里、九州の四分の一、四國の二分の一の廣さはあらう。海岸線の延長七百哩と云はれてゐる。

十尋乃至三十尋で平均すれば十五尋、之を南は太平洋で四國海岸から百五十哩の沖合でさへ三千尋、北は日本海で千五百尋もあるのに比べると瀬戸内海は中國、四國の二つの褶曲山脈の間に生じた山間の小谷とも云ふ事が出来る。

内海の水産業

内海方面は戸口弁實一都會が發達して魚類の需要が極めて多いから、従つて到る處に漁村を發達せしめ、この狹隘なる水面に於て多くの漁夫が活動してゐる、漁法も自然周約的で小規模の經營ではあるが其の額は中々多額(年約壹千五百萬圓)に上つて全國總高の五分の一に當る。毎年春夏の候海水漸く温つて水族産卵の季節に近づくると鯛、鱈、鳥賊の如き外海の魚類も一時に内海に群つて來る、この時が一年中に於いて最も多忙な時で、内海方面ではこの時を指して特に魚島と云つてゐる。

須磨、明石方面

須磨、明石方面

四四

織るが如き内海の路航

瀬戸内海は水平的に複雑なだけ其水路も亦複雑で、横濱神戸を起点として大洋を航行する世界的航路の大汽船の他に大阪を中心として山陽の海岸を縫ひ、四國を聯絡し、九州と結ぶ近海航路の小汽船の來往するものが非常に多い。

内海斜面は入口稠密である

瀬戸内海斜面の地方は氣候溫和で諸川の灌漑を蒙つて沃野に富み、海上風波穏かなれば従つて交通運輸の便宜く、諸種の産業の發達と相待つて人口稠密都會の發達著しい。

阪神沿線
引線記事
用書

地名辭書。太平記。大日本歴史。楠公遺跡誌。平家物語。
日本百科大辭典。東行筆記。須磨誌。須磨寺々傳。
福原遷都。義經傳。各市町村統計。伊勢物語。瀬戸
内海論。

阪急神戸沿線

- 一、甲山、甲陽園方面
- 二、六甲山方面

甲山、甲陽園方面

順路

阪神電車西宮東口停留所——廣田神社——甲山——神呪寺——甲陽園——夙川停留所(行程約一里半)
(沿線)——伊丹町、有岡城址、墨染寺、近松門左衛門墓

廣田神社

西宮町字廣田(西宮東口より北十四丁)

社格 官幣大社

祭神 天照大神の荒魂

甲山、甲陽園方面

四五

仲哀天皇の九年二月、神功皇后筑紫の櫃日官カシヒにおはしましける時、大神「吾和魂は玉體を守護り、吾荒魂は戰艦を導きて韓國にこそ渡らめ」と、新羅を征服すべきことを誨へられた。かくて皇后は其年十月對島に遷行坐まして、和珥津ワヱツから船出して韓國に渡り、新羅を打ち給ひ、高麗、百濟を歸服はせ、翌年二月凱旋、筑紫より海路を難波に向はせられたが、如何にしてか皇船は只海中に廻り／＼て進まぬ。其處で船を武庫の水門、今の西宮に引返して神教を請はれた。大神誨へて「吾荒魂は皇居に近づくべからず、御心廣田の地に在らむ」と宣らせられたので、即ち山背根子の女葉山媛を齋宮として、此處に祀られたのが此神社の起原である。今境内に櫻樹、つつじを植え、花時の眺は一入美しい。

甲山

(廣田より十五町)

圓錐形の塊狀火山で、(兜狀なるにより甲山とも作る)高さ三百九米、山腹の花崗質の岩石赤赭色に風化して中國山脈代表の六甲山等とは其の地質や繁茂してゐる植物の種類等の點に於て大に趣きを異にし六甲の所々禿山を爲してゐる中に獨り鬱蒼たる樹木に蔽はれて隆起してゐる山頂よりの展望よろしく左記の地理基礎觀念を養ふには好適の場所である。

1. 六甲山、摩耶山、再山の連山脈
2. 武庫川、夙川の大坂灣に注げる状態
3. 大阪、尼ヶ崎、西宮町等都市聚落の状況
4. 鐵道、電鐵、街道等の交通状況

神呪寺

甲山東面の中腹

宗派 眞言宗

本尊 如意輪觀世音

文武天皇の御宇、役小角の草創。淳和の御代皇妃其宮女を具して當山に還れ、一字を建立し給ふたのが當寺の興基で、後、承和二年天皇行幸ありて近里百町を寄附し給ひ七堂伽藍僧坊等壯嚴を盡し、壽永年間、源賴朝之を修築せしが、天正中兵燹に罹つてからは、再び振はず僅かに村中に一字を結び本尊を安置せしを、今より百餘年以前更に再建したのが現今の堂宇である山中に四國八十八ヶ所靈場の横造堂宇等がある。櫻多く花時の眺め殊によい。

参考

甲山、甲陽園方面

如意尼の事蹟

如意尼は淳和天皇の皇后(次妃)である、丹波餘佐郷の人、十歳の時、京都に出て帝に寵愛せられたが花の部よりも田園生活を希望して居た、嘗て如意輪供を修し、目を閉じて持誦するに、侃然として空中に妙音あり、告げて曰く攝津に寶山あり、如意輪摩尼峰と號す、昔神功皇后、新羅を征伐して還り給ひ、如意珠及び金の甲冑、弓箭、寶劍、衣服等埋められた故に武庫とも云ふ、汝、恚、彼處に居らざる、妃、之を聞き目を開くに、天女の龍に乗るあり西南に向ひて飛去れり蓋し辨財天なり。

天長五年(約千百年前)一夜妃、宮女二人と潛に宮を出て攝津に赴き南河畔に到りて舟に乗り、明日兩宮浦にて舟を下り、南宮及び廣田神祠に詣で次の日山に入る。山の西北の池より五色光を出す、妃、峰に登り寺を建つ、三十三日にして梵宇落成せり。天皇妃を尋ねて尙書某に勅して訪問を賜ふ、諸妃之を妬み謀りて山房を焼かんとす、上、之を知り給ひ人をして伴りて山下の葺屋を焼かしむ諸妃遙に煙を見し爾來、持誦益々勤めたり故に神呪寺と云ふ、承和二年(約千百年前)天皇群臣を従へて山中に幸し給ふ、如意、演説す、是歳如意西に向ひて死す、年三十三。

甲陽園

甲山南麓から中腹にかけて約四十萬坪の廣大な地域を領し、園内に八百坪の大運動場を設け

四

旅館、浴場、其の他娛樂運動の設備も備はつてゐる。甲陽土地會社の經營にかゝり附近土地の開發につとめてゐる。

阪急夙川へ二十五町の新道路開かれ、自動車の方があつて八分間で達する。

沿線

伊丹町

阪急線塚口より分れて伊丹町に至る。灘伊丹と云へばすぐ清酒を聯想させる。町内醸造家多く、味淋の絞り滓なる「こぼれ梅」は一名物である。酒造は文祿慶長の頃少量宛江戸に送り出したに始まり、今日清酒「白雪」等其名の顯れたものが多い。此處に川邊郡役所がある。

有岡城址

伊丹驛、前面の小丘に今尙、殘壘も止めてゐる。
荒木村重が池田、伊丹の諸軍を率ひて足利義昭を保護し此處に居つたのであるが天正七年(三百五十年前)終に織田信長に攻め陥された。

墨染寺 伊丹町字寺町(有岡城址の附近)

宗派 曹洞宗

甲山、甲陽園方面

甲山、甲陽園方面

本尊 釋迦佛(定朝作)

境内には荒木村重の塔、俳人鬼貫の墓がある。

有岡のむかしを哀れにおぼえて 鬼貫

古城や 茨くろなる きりきりす

さびしさの 急には見えぬ 薄かな

近松門左衛門の墓

兵庫縣久智村廣濟寺(阪急線塚口より東南十四丁)

門左衛門姓は杉森、名は信盛(傳系詳かならず)、長州萩の人、幼時僧となりしが幾河もなく京都に上り還俗して一條家に仕へたが間もなく致仕し、自ら近松門左衛門と名乗り、歌舞伎、狂言、浄瑠璃の著作に従事した。元禄の末、大阪に來りて竹本座に義太夫と提携して、演藝脚本の著述に従つたが享保九年(約二百年前)十一月廿一日大阪で没した年は七十二歳門左衛門が著した戯曲は前後通じて百數十種もある、何れも文章雄健で、詞藻が豊かである人物の貴賤に應ずる威儀の別から、詞遣まで詳細に注意し、描寫、眞に迫つてゐる、徳川時代の學者荻生徂徠嘗て曾根崎心中を讀み「七つの鐘が六つ鳴り残る一つが今生の鐘の響の聞きおさめ」といふ段になつて本を擲けて、「近松が妙文の中に在り、他九問ふに及ばず」と嘆賞された。

六甲山方面

順路

- 一、六甲停留所——前ヶ辻——摩耶山(叻利天上寺)——神戸上筒井阪急終点(行程約四里)
- 二、御影停留所——一軒茶屋——ゴルフグラウンド——六甲記念碑——前ヶ辻——摩耶山——神戸上筒井阪急終点(行程約七里)
- 三、御影停留所——一軒茶屋——有馬——有馬驛(行程約三里半)
- 四、(三)の行程有馬より——牛瀬——寶塚(行程約六里)
- 五、六甲停留所——前ヶ辻——六甲記念碑——ゴルフグラウンド——一軒茶屋——有馬驛(行程約四里)

御影より一軒茶屋まで

約二里

住吉川の溪谷に沿ふて上ると所々に溪流を利用して水車を廻してゐる。これは灘の酒造米を搗いてゐるのださうだ。上るに従つて路愈々険はしく急阪八町で六甲山頂に達する。

六甲山頂

六甲山(高さ九三二米)は花崗岩第三紀層石英班岩よりなつてゐる。茶褐色に風化した岩が所

六甲山方面

々に聳え立つてゐるのが眼につく。

東には大阪平野を隔てて金剛の連山を望み南方には鏡の様な大阪灣を脚下に見下ろす。海岸に沿ひては田園よく開け其の中に西宮御影の町の藁が見える。北の方丹波山塊中の逢ヶ峰（七二二米）高丸山（五〇八米）等も指顧する事が出来る。大阪に最も近い所で是れだけ雄大な景色を一時の内に集め得る所は外に見出すことが出来まい。一軒茶屋は頂上より有馬へ下る山口にある。（有馬へ一里）

一軒茶屋より摩耶山まで

（六甲縦走約三里）

六甲山頂より羊腸たる小徑を西へ西へと辿りゴルフグラウンド、六甲記念碑、前ヶ辻、を経て峻嶮を攀れば摩耶山の背面に出る。五月のつつじ、二月の雪の頃の縦走は最も興味が深からう。

ゴルフグラウンド

（一軒茶屋より約二十五町）

山の斜面滑かな草の一面に生ひ茂れる中に所々圓形に草を切り開けるものを見る。このあたり阪神地方在住外人のゴルフの遊戯場である。この邊より摩耶山に至る山間には外人及び本邦

人の別墅を營めるもの約五六十。俗に六甲外人村といつてゐる。

記念碑

六甲開祖記念の石碑があるこのあたり高さ八〇四米。

前ヶ辻

（一軒茶屋より約一里半）（阪急六甲より一里半）

六甲巡察駐在所、六甲郵便局あり夏季のみ開設せられる。

摩耶山

（前ヶ辻より約一里半）（神戸上筒井へ約三十町）

高さ六九八米、此處に叻利天上寺がある。宗派、眞言宗。本尊十一面觀音。

境内に開山堂、夫人堂あり。賽路石階七段、

寺傳に據ると梁の武帝が女人の難産を憐んで、佛母摩耶夫人の影像を造つて功德を修した。空海入唐し之を傳へ歸朝して佛母堂を建てたと云ふ。

近く（正慶二年）赤松則村此の摩耶山に城を築いて據つたこともある。

寺域に入れば眼界開けて雄大なる瀬戸内海の偉觀を俯瞰し殊に神戸港を眼下に大觀する事が出来る。

參考

御影石

花崗岩の一名である、御影町を中心とし、六甲の峰嶺へかけて武庫郡一帯の地に此石材の産出多い爲この名を得たのである。其の質の割合に堅牢なものと外觀の美しいのとで建築石材として珍重されてゐる。

六甲山の秃山

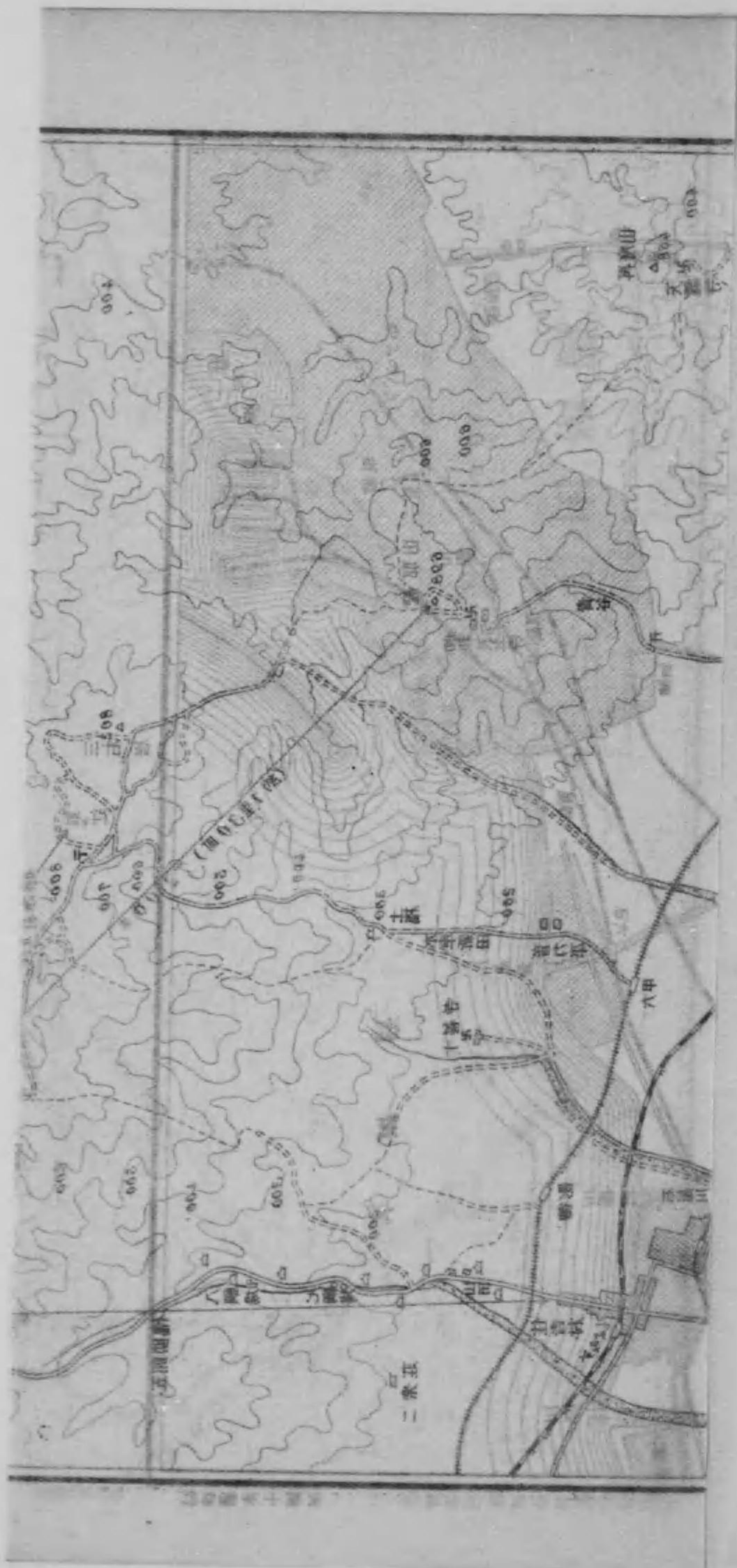
瀬戸内海の沿岸は一帶に花崗岩の分布最も盛んで殆んど他の岩石なしと云つても過言ではない、然してこの岩石は又極めて分解し易く風化と水蝕の作用によつて崩壊される事が甚だしいから内海方面殊に六甲山方面に秃山が多い。

六甲斜面の河川

六甲山脈から發する幾多の小流は平時、涸水して、廣く砂礫を現はすのみであるが、一朝降雨ある時は急に水量を増し何れも急流して、しばしば汎濫の害をなし、多くの土砂を流下する爲、川床次第に隆まり兩岸の平地より遙かに高まつてゐるものが少くない。湊川の如きは其適例で、芹屋川住吉川等も亦この類にもれない。阪神間の鐵道は此等小流の河底にトンネルを穿つて通過してゐるのは注意するに足る。

六甲登山の注意

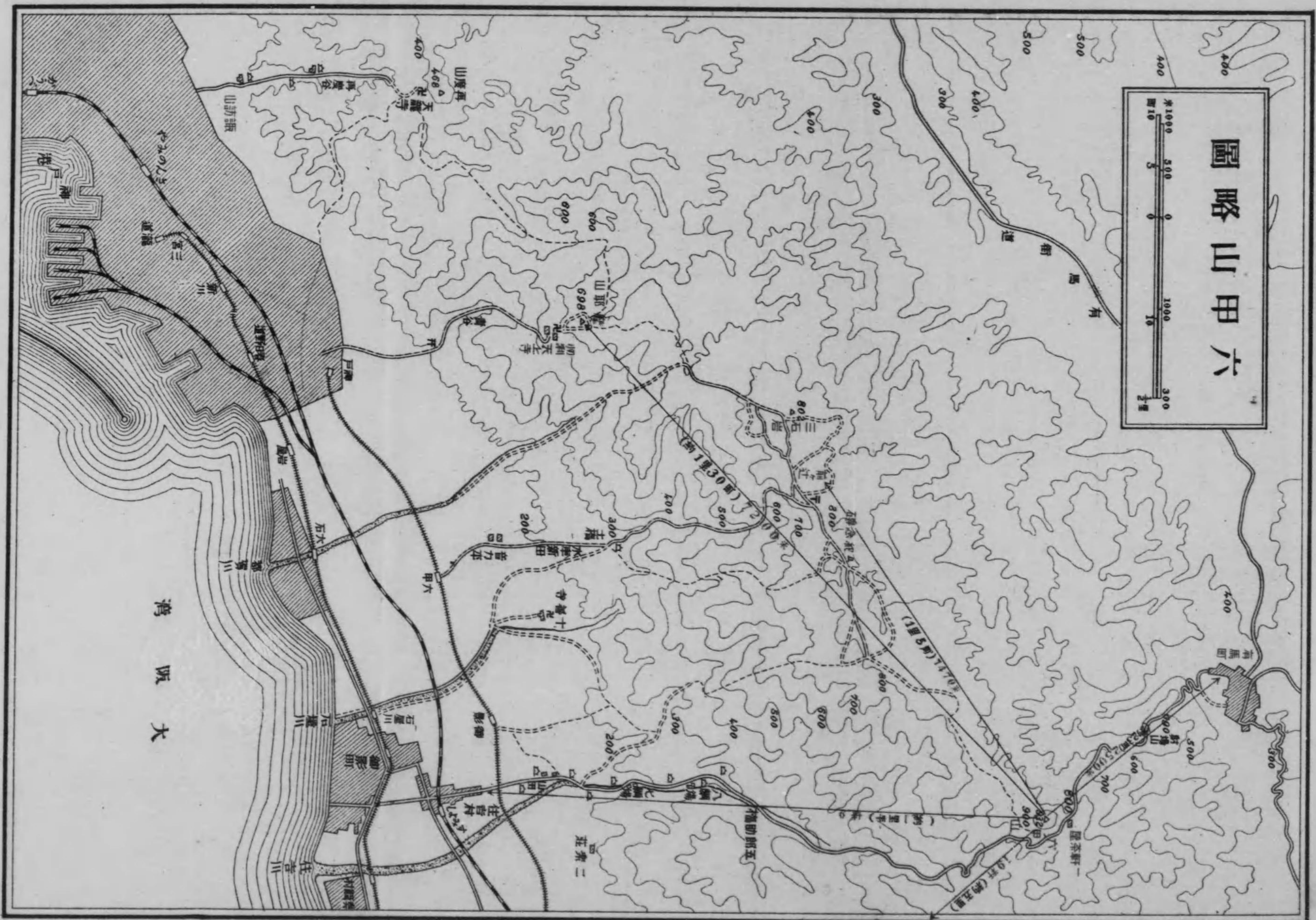
1. 六甲登山は一、二、三、四、五何れの行程をとるも、山道四里乃至七里ありて他の方面に比すれば稍々困難なれど上級生の鍛練旅行に適する。



は急に水量を増し何れも急流して、しばしば汎濫の害をなし、多くの土砂を溜する爲、川床次第に隆
まり兩岸の平地より遙かに高よつてゐるものが少くない。湊川の如きは其適例で、芦屋川住吉川等も亦
この類にもれない。阪神間の鐵道は此等小流の河底にトンネルを穿つて通過してゐるのは注意するに足
る。

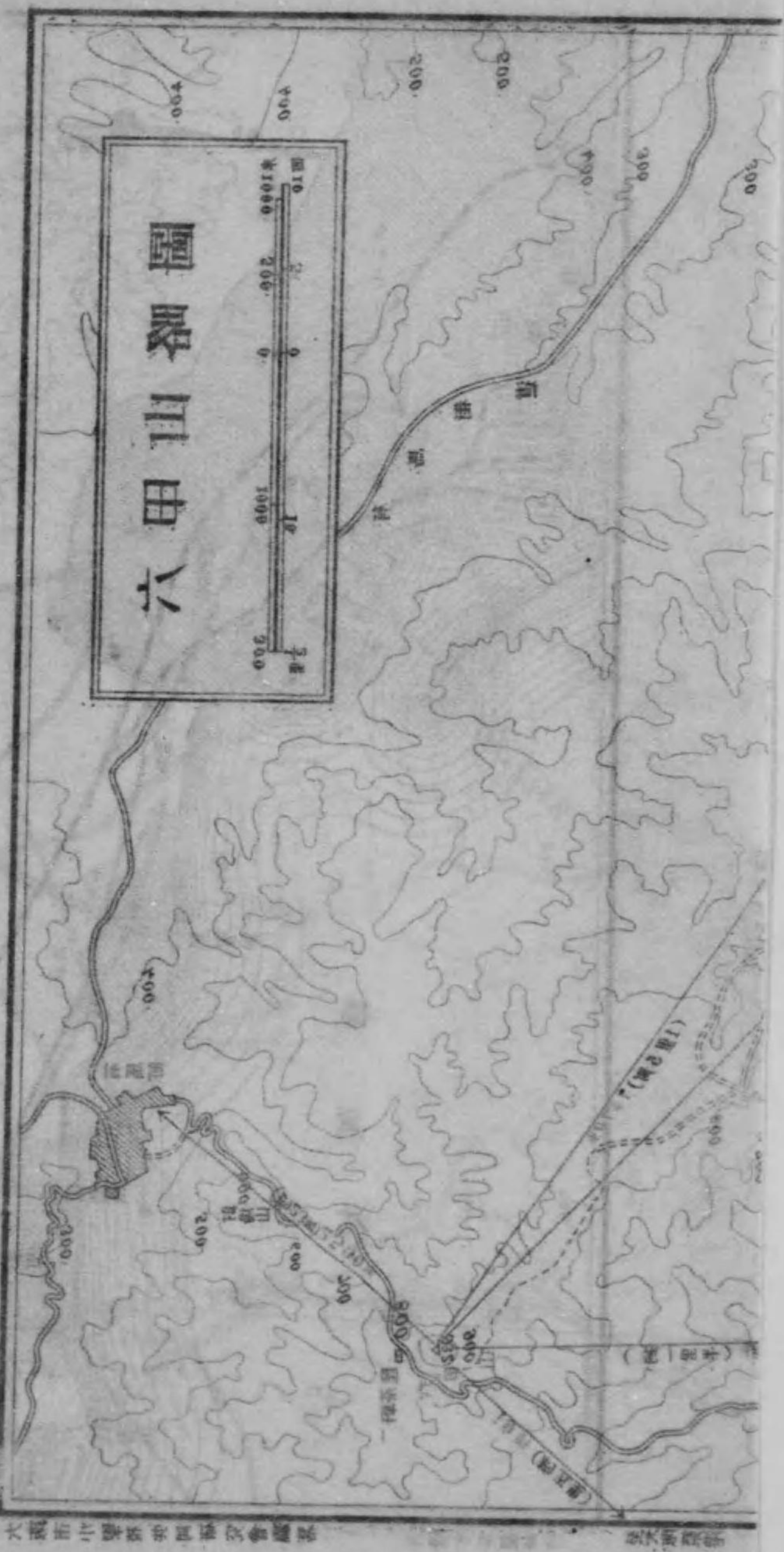
六甲登山の注意

1. 六甲登山は一、二、三、四、五何れの行程をとるも、山道四里乃至七里ありて他の方面に比すれば稍
々困難なれと上級生の鍛練旅行に適する。



六甲山略圖

大阪市小學校共同研究會編著 大坂市小學校共同研究會編著 大坂市小學校共同研究會編著



2. 山道は多く小徑で一行行進の場所が多いから部隊の先頭後尾の連絡に注意を要する。
3. 一步過れば足止りなき深谷に落ちる危険な箇所も尠くない。
4. 人家稀なれば飲用水藥品等登山に必要な携帶品の携帶を特に忘れぬやう。

**阪急神戸線
記事引用書**

神詣で。元享釋書。大日本人名辭書。叨利天上寺傳
史徵墨寶。山海名産圖會。東鑑。地名辭典。

阪急箕面沿線

(附、能勢電鐵沿線。福知山沿線。京阪北大阪沿線)

- 一、十三方面
- 二、吹田千里山方面
- 三、箕面及勝尾寺方面
- 四、中山寺及寶塚方面
- 五、有馬方面
- 六、能勢妙見方面

十三方面

順路

- 一、十三停留所——十三町——十三堤——十三橋——新淀川停留所 (行程約十町)
- 二、市電天神橋六丁目停留所——淀川——毛馬開門——長柄運河——長柄橋——柴島水源地——市電天神橋六丁目 (行程約一里)

十三町 西成郡十三町

町は元、中津村と稱した。近年阪急電鐵の開通により頗に隆盛となつた。今阪急寶塚、神戸の兩線はここで分岐し、又京阪北大阪線はここを起點として吹田方面に走つて居る。

十三堤 阪急新淀川停留場際、十三停留場ヨリ南二町

霞たなびく十三橋畔、見渡す限り緑の芝生にレンゲ、タンポポ咲き誇るころ摘草、野遊びに春の日永の一日を送る都人士の數は年と共に増加した。こゝに架せる十三橋は明治四十二年五月の架設で全長三百八十五間八分ある。(長柄橋の項に記セス橋梁延長比較参照)

淀川

本邦第一の大湖琵琶湖より發源して、緩流二十里、我國の諸川に冠たる水量を保持し、之が推積せる大三角洲の上には東西商業の覇を稱する大阪市を發現し、其河港として最も價値ある利用を見ること他に匹儔を見ざる現狀である。

大阪より伏見に至る幹川十里の間は小蒸汽船を通じ、支流安治川には所謂「出船千艘、入船

千艘」の盛況を呈する。航運上の利用は更なり、上流に於ては發電疏水流筏に、下流に於ては或は灌漑に又は上水源となる。其利用盡して餘蘊なしと言ふべく、實に近畿の大動脈である。長柄橋上に立つて洋々として盡きざる水量を見る時、誰か此偉大なる江流に對して無心なるを得やうか。

参考

本邦三大河川比較

事項	三大河		
	淀川	利根川	信濃川
流域	五四万五里	一〇二二二里	七九万五里
灌漑	七万町歩	一二万町歩	七万六千町歩
收穫米	一二〇万石	二〇〇万石	一三〇万石
全川流路	一一〇三三里	一一二二一里	九八一里
幹川流路	二二〇里	八二里	九四里
舟筏航路	一六八里	二二七里	一七八里

淀川治水事業

淀川は其の流域五四万五里近江、山城、伊賀、大和、丹波、河内、攝津の七ヶ國に亘り此等水源地方より流出する河泥は其推積、年と共に加り、河口には所謂難波の八十島を形成した。此等不規則に形成せられたる八十島は河水の疏通、妨げ、淫霖日を累ねることあらんか、暴漲横溢、田圃を没し人畜を漂はし其被害甚しきものがあつた。古來難波の大河と稱せられ聖帝賢主出づる毎に必ず河身の改修、堤防の修築等の大土工を起し、歴代苦心の跡、留めたが、多くは一局部の除害に止る姑息策に過ぎなかつた。明治十八年大洪水ありて堤防決潰するや大阪は一面の泥海と化した。茲に淀川改修の議起り、遂に明治廿九年大工事を開始し、同四十三年に完成した。即堤防を修築し、河幅を改め柴島附近より新淀川の水路を開き、紛糾せる諸支流は此新水路に蟠集して海に入ることとなつた。茲に積年の憂苦は全く一掃され沿岸住民も始めて枕を高くして眠ることが出来る様になつた。

参考

一、改修前 淀川洪水

A、尋常洪水——三年に一回

常水面上三尺の洪水を尋常洪水と稱へ、此の場合に於ける被害は、山城、河内、攝津の平原に於て一万八千町歩、近江の湖畔に於て七千町歩、計二万五六千町歩に上る。

B、非常洪水——十年に一回

二、淀川、水量

	最大水量	低水量
宇治川	三萬立方尺	五千立方尺
桂川	七	〇、五
木津川	一三	〇、八
三川合流以下	二三	

最大水量は三川同時に襲来することなきを以 三万を減し二〇万立方尺とする。

三、三角洲の建設

本邦の河川は大抵大陸に在るものと異り、砂泥を沈澱堆積する程度が急速である。これ本邦の河川は水源近く傾斜急なるが故に浸蝕も亦猛烈で砂泥の運搬すること大なるに依るであらう。今安治川に於ける堆積状態を見るに、

明治八年の深さ	明治十九年には	堆積土砂
---------	---------	------

一二尺	六尺	六尺
一三尺	八	五
一五尺	一二	三

尙明治八年に深さ八尺ありし所と明治十九年に深さ八尺ある所とを比較すれば、十九年には百間の差があつた。即ち一年間に百間出た割合である。

ナイール河——十年の推積 平均二尺
ミシシッピ河——全 全三尺

毛馬洗堰

長柄橋畔より淀川左岸堤防を東へ三丁

目的

市内貫流の水量を直接調節するもの。

構造

洗堰は閘門に連り、幅二間の水通を存して、幅六尺、敷長二十五尺、天長十六尺、高さ二十三尺の橋臺状の梯形堰柱を設け、其側面に縦溝を設け、之を支點として角材を落し込み以て流水を節制する用に供する。

堰柱の前面二十尺の點より下流百一尺四寸九分の幅に全堰を通して一並に厚さ六尺のコンクリート基礎を施し、上下は張石をなし、コンクリートを限る處は矢板を打込み、更に下流は矢板外に捨石をしてある。

堰柱上には角落材料運搬路として鐵筋コンクリート橋を架し、角落材の上下にはウインチを使用してをる。

参考

水量

一秒時四千立方尺

落差

三尺

起伏堰

長柄橋下流五六間淀川本流にあり

目的

大阪市内貫流の水量を間接的に調節するもの、

構造

一、可動式、淀川本流中、平時流水ある部分の幅六十間に堰板(一枚の高さ六尺幅四尺)八十三枚を嵌入し、出水の際には之を河底と同一面に倒して全水量を下流に放出するも、平時減水の際には二十度の傾斜に起し、流下する水量を全く堰き止める。(但し平時も堰板の隙間から幾分の水量は遁出して居る)。

二、固定式、平時河床無水の部分(淀川本流河床中右岸に近き部分の乾地)に殆んど河底と同一水平面に敷設してある。

参考

信濃川運河の起伏堰

我國に於ける起伏堰 工事は淀川の外に信濃川に一ヶ所ある。

信濃川に於ける起伏堰は水害豫防及平時灌溉水調節を目的として信濃川運河内、分岐點近くに設けてある。信濃川運河は長岡市の北方板與町に近き大津村より北西方寺泊町の北に至る二里二十町餘の間を通ず。

毛馬閘門

十三方面

目的

新淀川と市内貫流舊淀川との落差三尺なるを以て、閘門によつて之を調節し、船舶通行を便せんとするものである。

構造

- 第一、第二の閘門がある、構造は何れも同様である。
- 一、閘室、一般に煉瓦を用ひ、要處は石材、閘室の長さ五百尺、幅凡二十尺。
- 二、開閉門、閘室の前後には各鐵板の扉があつて、側壁に設けた、レヴァーを動かして自在に開閉することが出来る。
- 三、水道孔、側壁に溝孔があつて閘室に通じ、螺旋棒の働きで鐵製圓筒が開閉し室内水面と室外水面とを平均せしめて、船舶の出入を計る。

通船

通船の最大限度。長さ九十尺、幅十五尺、吃水十尺。

通船數

一日二百隻乃至三百隻(大正九年度約一萬隻で漸次増加の傾向があるとのこと)

参考

長柄運河

毛馬閘門はパナマ運河内の、ガツン及びクレブラ閘門の模型的なものである。

毛馬閘門に於て淀川本流と相通じ、淀河の左岸に沿ふて西方、安治川、正蓮寺川、傳法川と連絡してをる。

延長五十一町、水深五尺、一秒時五百立方尺の水量を分疏し、五千分の一の勾配を以て流動する所謂動水運河で、水運上に多大の利便を與ふるのみでなく、附近には各種製造工場經營され北大阪の工業發展に裨益するところ極めて大きい。

柳柄橋

西成郡豊崎町北長柄

京都府から三島郡を通過する龜岡街道が大阪市に入る門戸で、遠く京都、山崎近くは茨木、附近よりの車馬は皆此所に集る。人馬絡繹、本市北方の關門として交通量は非常に大である。

参考

一、橋梁延長比較

長柄橋

三七〇間八分

十三方面

十三 橋

新鴻万代橋

鴨綠江開閉橋

阿賀川鐵橋

下淡水溪鐵橋

三八五間八分

四二八間

五一〇間

六八三間

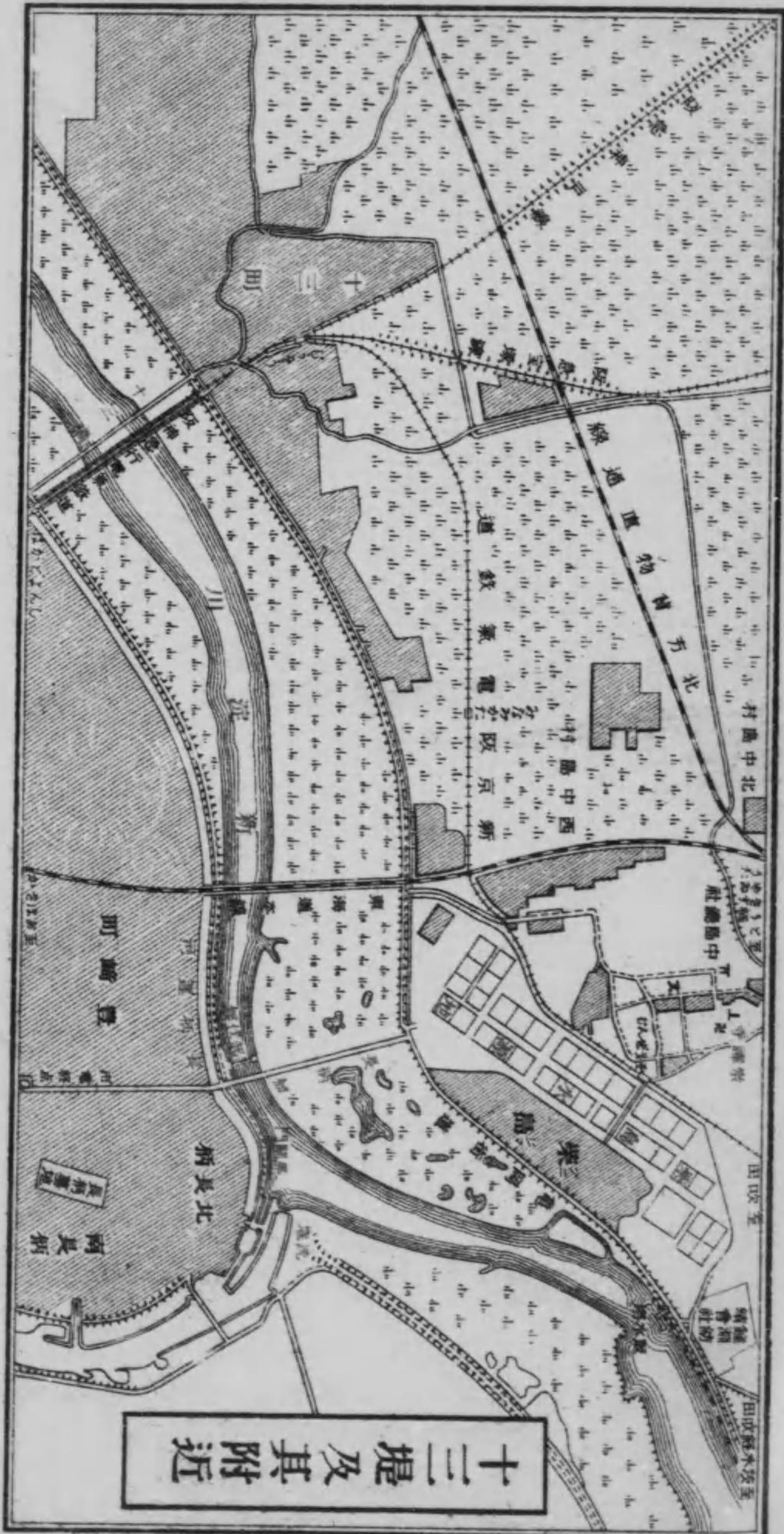
八三九間

二、長柄の人柱

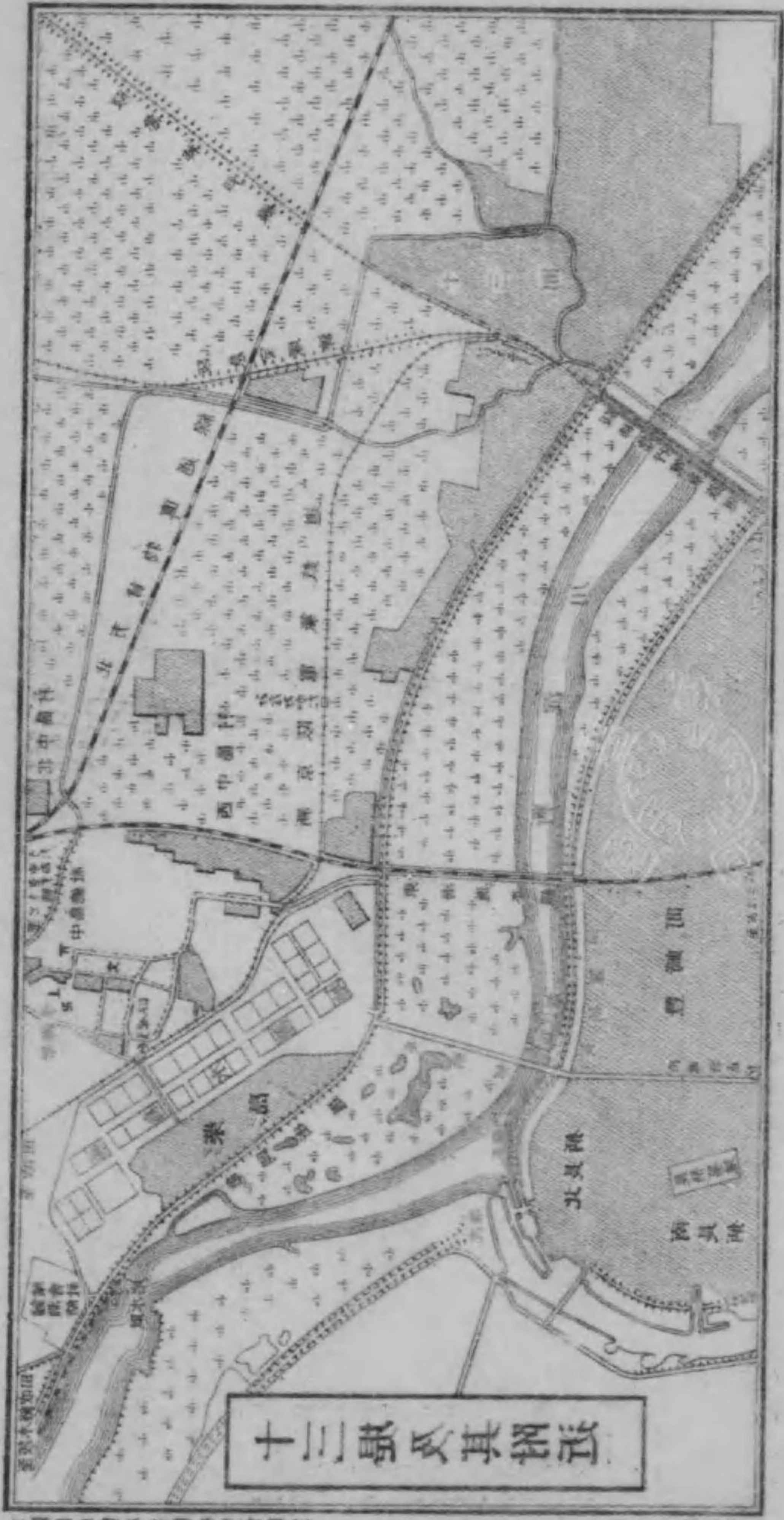
其昔、現在の淀川以北吹田附近の丘陵地に接する地域は沼澤相連なり相互の交通には數多の橋梁に依らなければならなかつた。現在此附近に柴島、中島、神島等の地名があるのを見ても往時の地形を想像することが出来る。

日本後記に弘仁三年使を攝津に遣はし長柄橋を作るとある、其後廢絶した、後鳥羽上皇は此橋柱の水底に朽残りたるを採らせ和歌所の文臺に造らせられたとある、この橋のあつた所は其後數多の歲月を経て元の流は田島となり其の場所が明瞭でない。昔架橋の時橋柱を立てんとして河伯に生贄のために人を生けながら水底に埋めた長柄橋の人柱は名高き傳説である。

諺云昔長柄川に橋を作るには人柱なくてはなりがたしとて其人を煮らみけるに繼したる袴をきるものをとらへて人柱にしづむべしと官家よりおほせあれば新關を立ててこれを改む、ここに岩氏長者と言ふ者ありこれを知らず袴の繼したるを着て通るに關守とらへゆるさすついに水底にしづむこれによつ



大阪府小野村共同研究会編纂 大正十一年印刷



十三番及其附近

て橋なりにけり、とあり。

柴島水源

西成郡柴島町(長柄橋北詰)

大阪市民は従来自然の井水を飲用してゐたが、其飲料に適するものは二十分の一に過ぎず、且河川沿岸市民は危険なる河水を使用するものが多かつた。従つて一度傳染病の發生するときは慘禍の波及するところ甚大なるものがあつた。茲に上水道の施設は一般の輿論となり、明治廿八年始めて櫻宮水源地を起したが、本市人口は年を追ふて増加し、擴張益急を告ぐるに至り改めて柴島の地を相して作つたのが現在の水源地で、大正十一年三月給水人員三百十萬の現状となつた。

参考

- 一、淀川各所に於ける細菌數 (約二十滴中、大正十年調)
- (宇治川) 琵琶湖 501 — 宇治 110 — 淀大橋 395
- (加茂川) 出町橋 1320 — 下鳥羽 2836
- (桂川) 嵐山 425 — 下鳥羽 730
- (木津川) 八幡 225
- (水源地内) 給水路 8100 — 沈澱池 1230 — 濾過池 12.5 — 貯水池 13.5
- 本河 8100

十三方面

市内配水管には百以上の細菌は決して含まず、百以下は無害だと。
二、本邦主要都市水道状況

市名	給水開始年	極度給水人員	水源
横濱	明治二〇年	八〇〇千人	相模川
函館	一一二	一五〇	赤川
大阪	二八	三一〇〇	淀川
東京	三一	二〇〇〇	多摩川
神戸	三三	三五〇	千刈貯水池
堺	四三	八〇	大和川
京都	四五	七〇〇	琵琶湖

吹田、千里山方面

順路

崇禪寺停留所——崇禪寺——(崇禪寺停留所、西吹田停留所間乗車)——吹田麥酒會社——千里山——
千里山停留所(行程約三十町)

崇禪寺

西成郡西中島町字山口

宗派 曹洞宗
本尊 釋迦牟尼佛

嘉吉元年播磨國主赤松滿祐事を以て將軍義教を弑し首を携へ西走の途次此に埋葬して走りしより足利義勝管領細川持賢に命じて義教菩提のためにこの寺を建立せしめたものである、寺は後世衰頽したが門前松林の馬場は大和郡山の藩士遠城治左衛門兄弟が其の一弟を殺せる仇敵生田傳八郎を要撃して果さず却て反り討ちに會ひたる慘劇の地として世人に知られてゐる、寺には鎖帷子其他兄弟の武器が藏めてある、境内に其の墳墓及び足利義教の墓並に木像がある。

吹田、千里山方面

参 考

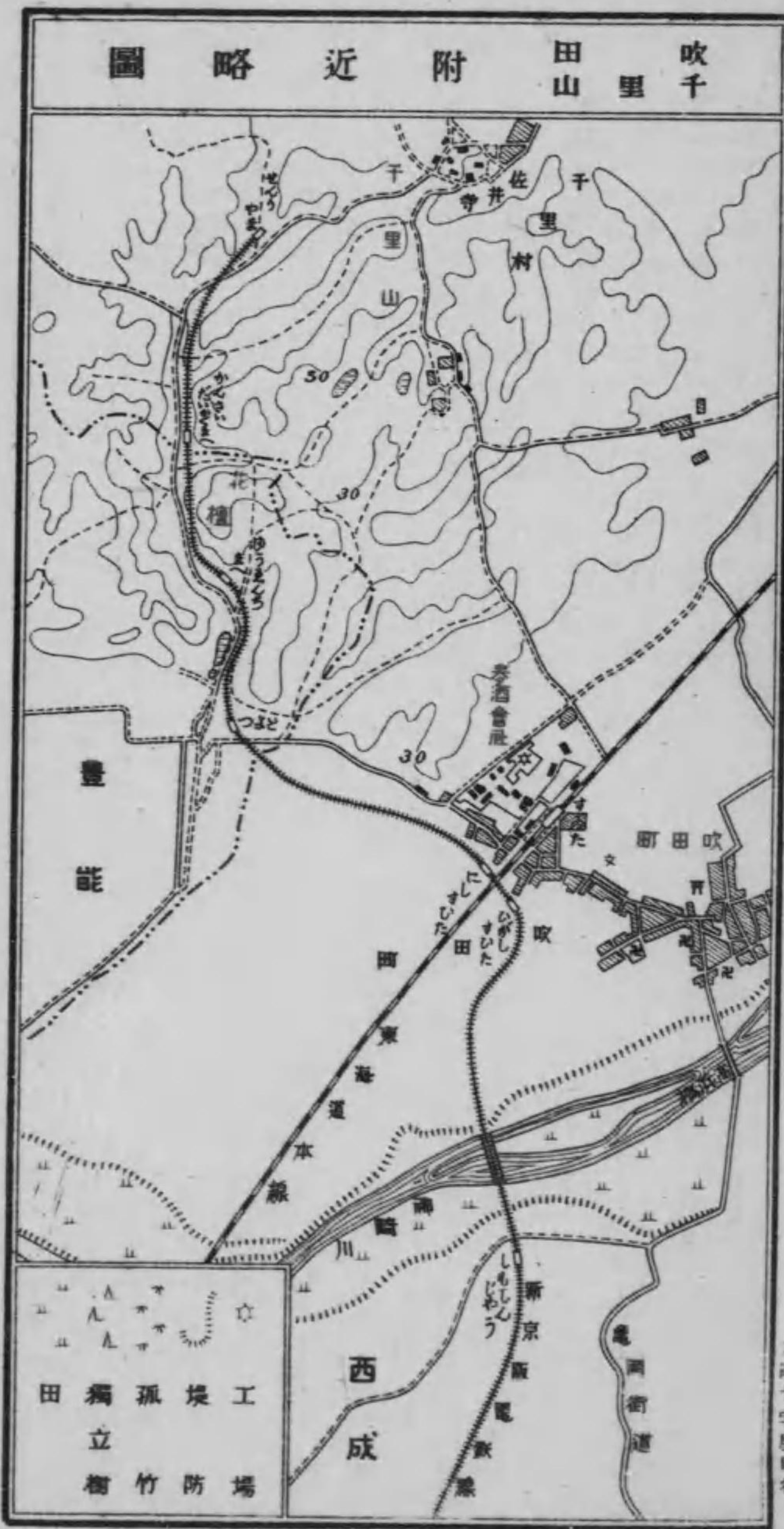
樂禪寺馬場敵討

大和郡郡山城主本田氏の家士に遠城宗左衛門といふ者があつた。同藩の士生田傳八郎と劍術の功を争ふて傳八郎に勝つた。傳八郎は意恨を含んで、宗左衛門を殺して大阪に走つた。時に宗左衛門十七才、其母悲歎に堪えず。二兄遠城治左衛門、安藤喜八郎をしてこれが復讐をはからした。二人は大阪に來つて尋ねること數日にして傳八郎に遇ふた。日を期して樂禪寺馬場の松林にて闘はんこと約した。兩士之を諾して先着してこれを待つた。傳八郎は卑怯にも多くの悪徒を語らつて樹陰枝上に潜ましめて助勢せしめた。兄弟秘術を盡して戦つたが遂に返討らにあつて死んだ。時に正徳五年十一月四日、治左衛門二十八才、喜八郎二十四才。村人これを悼み、爲めに一基の塔を建てて其勇魂を弔つた。

吹田麥酒會社

三島郡吹田町

敷地は東海道線吹田驛に隣接し停車場は恰かも工場專屬の觀がある、原料麥芽及び麥酒壘の製造場等附屬し東洋第一の麥酒工場と稱せられて居る。本邦麥酒總産額(大正九年度)參拾五萬石中本工場の製造高拾八萬石にして其首位を占めて居る。其製品は國內各地は素より遠く滿鮮、支那、香港、新嘉坡より印度南洋に販賣されてゐる。



大阪市小學校共同研究會編纂

大阪十字屋印行



吹田市小野路共同部実地調査

大正十一年製

千里山 三島郡千里村(京阪北大阪線終點)

吹田町の西北丘陵地に拓かれた住宅地及遊園地を總稱せるものである、丘陵を階段状に折いて建設した住宅は見るからに氣持がよい、土地高燥で排水の便よく、近くに大阪を叩へてゐる郊外居住地として、交通の便と相待つて將來有望の地である、前方の花樹地内には花壇を作り運動場を設くる等一大遊園地となつた、展望殊に宜しく、桃花の候は遊客特に多い。

箕面及勝尾寺方面

順路

箕面停留所—箕面公園—勝尾寺—萱野三平遺跡—箕面停留所(行程約四里十町)
 (沿線) 三國、服部天神、天竺川、豊中、登ヶ池、豊能の筒、石橋、石澄瀧

箕面公園 豊能郡箕面村

一ノ橋より溪流に沿ふて登ること十八町で箕面瀧に至る。附近一帶廿五萬坪は府下第一の森
 箕面及勝尾寺方面

林公園で、紅葉の眺めは日本一である。春風駘蕩、櫻花爛漫として其妍を競ふ春の眺めや、過ぐれば、新緑萌え出づる初夏が来る。杜鵑裂帛の聲を梢に聞き、淵底に河鹿の鳴く盛夏も亦一段の詩趣がある。若しそれ満山錦繡の秋景を見れば、誰か天然の美に驚かないものがあるか。こゝはまた往昔役小角修法のため始めて此山に登り、専ら修験道行した古蹟である。

瀧安寺

宗派 天台宗寺門派
本尊 辨財天

寺傳に依れば、白雉元年(約一二七〇年前)役小角の創建にして、本朝密教最初の法窟、修験根本の道場である。本尊は役小角の作と傳へ、竹生島、江の島、嚴島と並び四所辨天の稱がある。

箕面瀧

高さ十一丈、素練を天外より引くが如く、將た銀河の九天より落つるが如く、飛沫濛々大聲鞞鞞凄氣衣袂を襲ふて、三伏の候尙人肌を粟然たらしめるものがある。眞に全園の點睛である。

勝尾寺

三島郡豐川村栗生アオツ(箕面瀧より三十三町、徒歩凡一時間)

宗派 眞言宗
本尊 十一面觀音

神龜四年(約一二〇〇年前)僧善仲、善算兄弟が開基した。初め彌勒寺と言つたが、清和天皇勅して勝尾寺と御改號になつたと傳へられて居る。西國巡禮二十三番の札所である。重くとも罪には法の勝尾寺

佛をたのむ身こそ安けれ

壽永年中の兵燹に堂宇六十八悉く烏有に歸したのを、源賴朝が再營し、慶長年中、豊臣秀頼が修補したのが現在の堂宇である。

境内には梅、櫻、楓等多く、樓門のあたりから見た後山の、古杉、老松枝を交ふる情趣は一しほである。鐘樓のあたりより東を望めば、澗川の流れが銀帶の如く輝くのが見える。

参考

箕面川に沿つて溯れば、急瀨あり巖をかみ、綜々たる飛泉谷に響く。上るに従つて境は益々靜かに、溪流は愈々小さく、水源状態も見られるし、又兩岸に杉、檜等の植林の有様も見られる。

箕面及勝尾寺方面

萱野三平の遺跡

豊能郡萱野村。(櫻井又は箕面停留場より東凡二十五町)

萱野村大字芝は西國街道のほとりに在る。赤穂の義臣萱野三平が君父の恩義に進退谷り、自刃せし舊邸は今尙荒廢せる一字を止め、墓はここから南約三町、千里山の北麓の共同墓地に在つて勇士の面影を誇り顔に立つてをる。

参考

萱野三平

萱野三平は攝津萱野郷の人で、父重利は大島出羽守に仕へた。三平は其第二子である。年十三大島氏の薦を以て赤穂侯淺野長矩に仕へて中小性となつて江戸に在つたが、元祿十四年春長矩が吉良義央を幕廷に斬り大不敬に坐して即日死を賜つた折、三平は早水満堯と馬に乗じて變を赤穂に告げんとして、路萱野を過ぎた。衆人三平の門に集り將に柩を昇ぎ出さうとしてをる。三平怪みて之を問へば母の柩であつた。三平驚き且悲んだが、私情を以て公事を緩うすべからずと、馬を下り柩を拜し、復た鞭を掲げて西に向ひ赤穂に至つて其使命を果した。報を得て驚ける一藩、上下の人心一致せず、衆四散せるが中に三平は深く志を英雄に通じ、郷里に歸つて母の喪に服した、それより屢々山科に往き復仇を議した。冬、三平父に乞ふて東行仕を求めんとしたが父は其志を知つて許さなかつた。累を君父に致さんことを恐れ

たからである。そこで三平は家門の籍を除かんことを乞ふたが父曰く「父子は天性なり離るべからざるなり。骨肉を絶ちて禍を除かば、薄俗の所爲として必ず世の嗤笑を招かんのみ、何の妨かこれあらん」と之を聞いて三平は復言はず。翌年正月十三日先君の忌日に當つて、一書を山科に送り、父と嫂とに談すること平日の如くあつたが深更己が寢室に入つて自刃した。翌日辰の刻に到るも房戸を開かないので姉僕怪しんで入りて初めく自刃せるを發見した。父、家人を戒めて之を秘し、近隣へは病を以て暴死せりと告げ、倉皇として遺骸を葬つた。三平時に年二十八。前夕山科に送つた書は一同の志氣を鼓舞することが多かつたので、後大事を舉ぐる時特に三平を四十七士の内に加へた。

沿線

三 國 西成郡北中島村

近年工業の發達に伴つて、接續町村到る處に林立たる烟突が黒烟をたなびかすのを見る、吹田から三國を経て尼ヶ崎に至る神崎川の流域は其最たるものであらう。三國附近には染物業が盛んに行はれてをる。

服部 天神 豊能郡・豊島村(服部停留所東半丁)

社 格 村 社

祭 神 少彦名命 菅原道真

箕面及勝尾寺方面

寛和元年(約九百四十年前)花山法皇勸請し賜ひしものとのこと。世俗脚氣に靈験があらたかだと傳へて賽者が多い。

天竺川 服部天神の東一丁

服部天神の東一丁目に小溪がある。天竺川と言ふ。兩岸の松林と芝生との配合が麗しい。大阪府道路公園の候補地である。

岡町 豊能郡豊中村

一帯の丘陵七万余坪、松林に覆はれたところは住宅經營地である。附近には古塚が多い。

豊中 豊能郡豊中村

岡町と並ふ住宅經營地で、府立豊中中学校は停留場の東凡七町に在る。

壁ヶ池 豊能郡麻田村

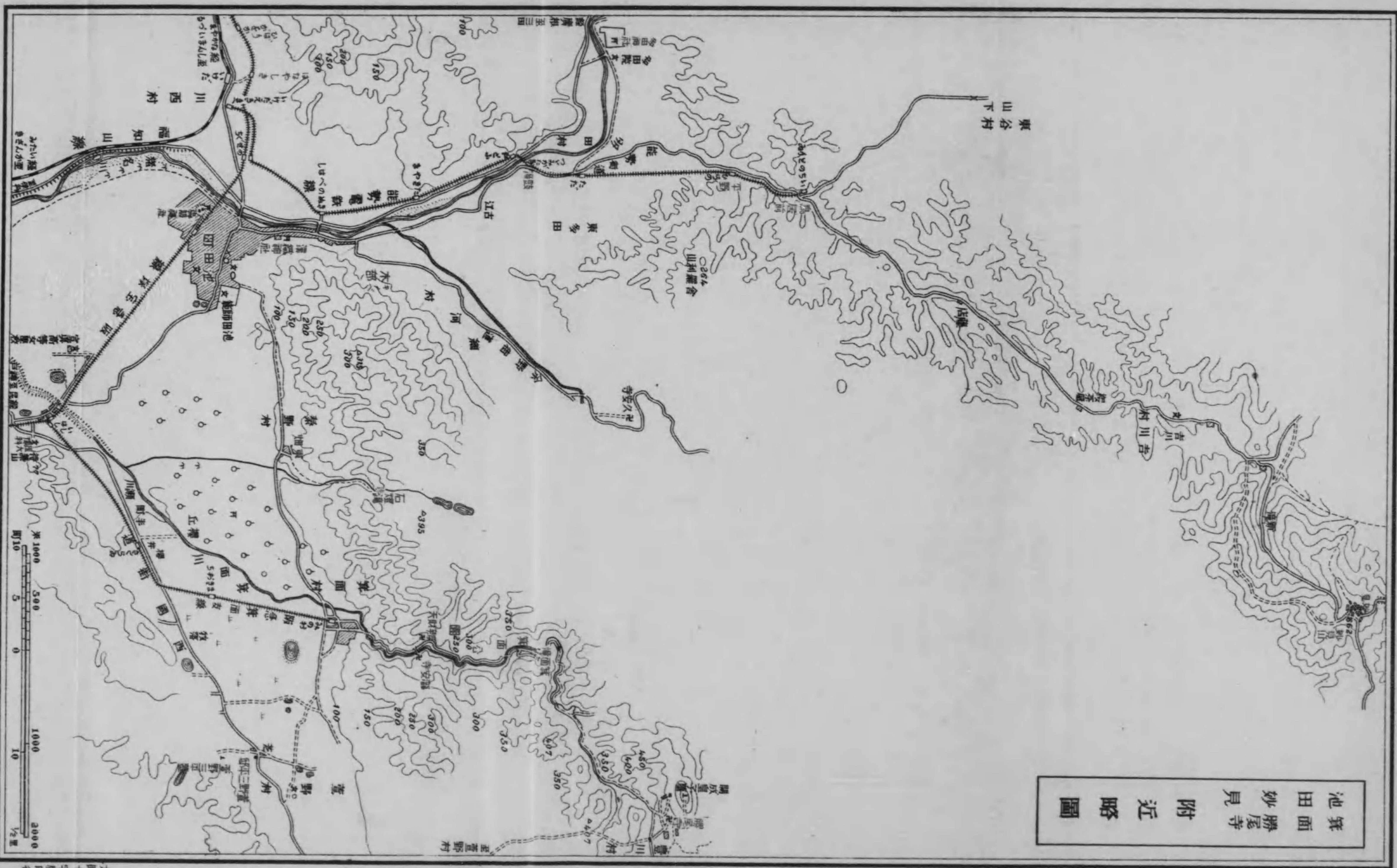
大阪市立刀根山療養所は停留場の東南二町にある。北に小丘を負ひ南に開け、丘陵一帯數万坪、松林あり、竹藪あり、眞に病者の樂天地である。



り、竹藪あり、眞に病者の樂天地である。

大阪市小學校井田町分校製

箕面 勝尾寺 池田 妙見 附近略圖



大阪十字屋印行



豊能郡の筍

麻田の東北櫻井谷村を初めとし、東南熊野田、小曾根、豊津諸村の丘陵地より多く筍を産する。

筍 四〇六八〇〇貫 二八四七六〇円
 全産 五八四七〇円

(大正十年調)

石 橋 豊能郡北豊島村

阪急寶塚線と箕面線との分岐点で、府立醫大豫科は停留場の東南二町待兼山麓に在る。

石 澄 瀧 豊能郡秦野村大字畑

秦野村大字畑は箕面停留場から四十町の山麓にある。ここに溪間から湧出する鑛泉を温める浴場がある土地が高いので大阪平野は一眸の内にある。ここから十町程溪流に沿ふて登ると石澄瀧がある。高さ二百六十三尺、岩石重疊の上から三層をなして落ちてゐる。樅の若芽の伸びる頃、蕨狩を兼ねての遊びは面白い。

箕面及勝尾寺方面

寶塚、中山寺方面

順路

中山停留場—中山寺—清荒神—寶塚温泉—寶塚停留所(行程約一里十町)
(沿線) 池田、花屋敷、雲雀ヶ丘、山本

中山寺

兵庫縣川邊郡長尾村、(停留町の北一丁)

宗派 眞言宗

本尊 十一面觀音

寺傳に依ると、仲哀天皇妃大中姫を此所に葬り、又妃の所生皇子忍熊王が宇治で敗死したまひ此所に歸葬した。後聖德太子が其古陵につき寺を建立し、百濟の佛工に命じて十一面觀音の木像を造立せしめ安置されたのが此の寺である。
今鐘樓の西方に「石のからと」の立標のある古墳があつて中に大石棺が安置されたのが見られる。

寺は紫雲山と號し、西國巡禮廿四番の札所である。

野をも過ぎ、里も行きて中山の

寺へ參るは後の世のため。

昔は七堂伽藍巍立し僧坊八十院に及び比叡、高野の兩山と併稱さるゝ程の大寺院であつたが天正年間兵火に罹りて衰運に向ひ、現今の堂塔は、慶長八年(約三百二十年前)豊臣秀頼の再建にかゝるものである。

清荒神

兵庫縣川邊郡小濱村の内米谷、(中山寺より西二十五丁、清荒神停留所北十町)

宗派 眞言宗

本尊 大日如來

寺は蓬源山清澄寺と號し寛平年中宇多天皇の勅建にかゝる。寺域は四面山を繞らし、翠綠満山、閑寂の別天地で、殊に名高い方丈の庭園は、支那廬山の景を模したものである。

開基益信僧正修法の時、三寶荒神此に影向せりとて荒神祠を設けて之を祀り宇多天皇から日本第一清荒神の尊號を賜はつたことである。爾來千有餘年、清澄寺は屢々兵火に罹りて昔の偉觀を失つたが此荒神祠だけは其位置少しも變更したることのない古名祠と稱せられ、世の崇

寶塚中山寺方面

敬をあつめてゐる。

寶塚 兵庫縣武庫郡長元村の内寶塚

寶塚は武庫川の南岸にある。此地はもと寂寥たる一寒村に過ぎなかつたが、明治廿五年同地湧出の鑛泉を引いて浴場を開いてから、遊覽、保養のために集り來るものが多く、忽ち一市街を形成した。

鑛泉の溫度は華氏五十五度に過ぎないから、溫浴には加熱を要するが、炭酸泉に屬し、多量の食鹽を含んで、皮膚病、レウマチス等に効がある。

近年阪急電鐵會社が、川の北岸(川邊郡小濱村の内川面)に電鐵を敷設し、新溫泉(人工的大浴場であるが普通井水を用ひてゐる)少女歌劇、大運動場(面積二萬坪)等を経営するや、京阪都人士の集り來る者日と共に加り、殊に少女歌劇の名は全國に轟き、京阪の地を訪づるものは必ず一度は此所に遊ぶ有様で、茲に武庫川北岸は急激な發展をして、今兩岸を總稱して寶塚と稱する様になつた。

參考

溫泉入浴人員(大正十年調)

舊溫泉 三二一、九四五
新溫泉 六七七、九〇四

(新溫泉入場者は歌劇入場者と見て差支なからう)

沿線

池田 豐能郡池田町

大阪に去る五里二十三町、猪名川の東畔にある。猪名川谷の隘口に在るので附近諸村の産物、此所に集散するものが多い。池田炭の如きは其最たるものである。酒は古來伊丹と共に美釀を以て聞へたが、近年非常に衰へて、今は只其名を止むるに過ぎない。

町勢一班(大正十年末調)

人口 一〇三九八人

酒醸造高 六二七五石

池田炭 二七二一九一圓

池田町ツレハトリと吳服

應神天皇の御代支那から歸化した機織の技術家が此の池田地方に住んで我國の衣服文明に盡力された名寶塚中山寺方面

高い處である順神天皇の勅命ではるる支那の江南、吳から機織の上手な女工四人が日本に渡來して、内二人(吳織、漢織)に此の池田邊に居つて盛機を織つたそれから衣服の文明が頗る進歩した、仁徳天皇の七十六年に工女二人共病死した天皇は即ち翌年漢織を伊居多神社(モト小阪田に在り)吳織を多服神社に祭らせられた之が上の社、下の社として今に残つてゐる、後醍醐天皇から吳服大明神、穴織大明神と宸翰を賜はつた。吳服、機織、養蠶等に關する職業の人は祖神たるを以て崇敬頗る厚い。

花屋敷と雲雀ヶ丘

兵庫縣川邊郡川西村

花屋敷停留場から南方加茂の臺地には果樹の栽培盛んで、陽春四月、見渡す限りの桃花は花屋敷の名にそむかない。

福知山線池田驛は停留場を下る一町に在る。

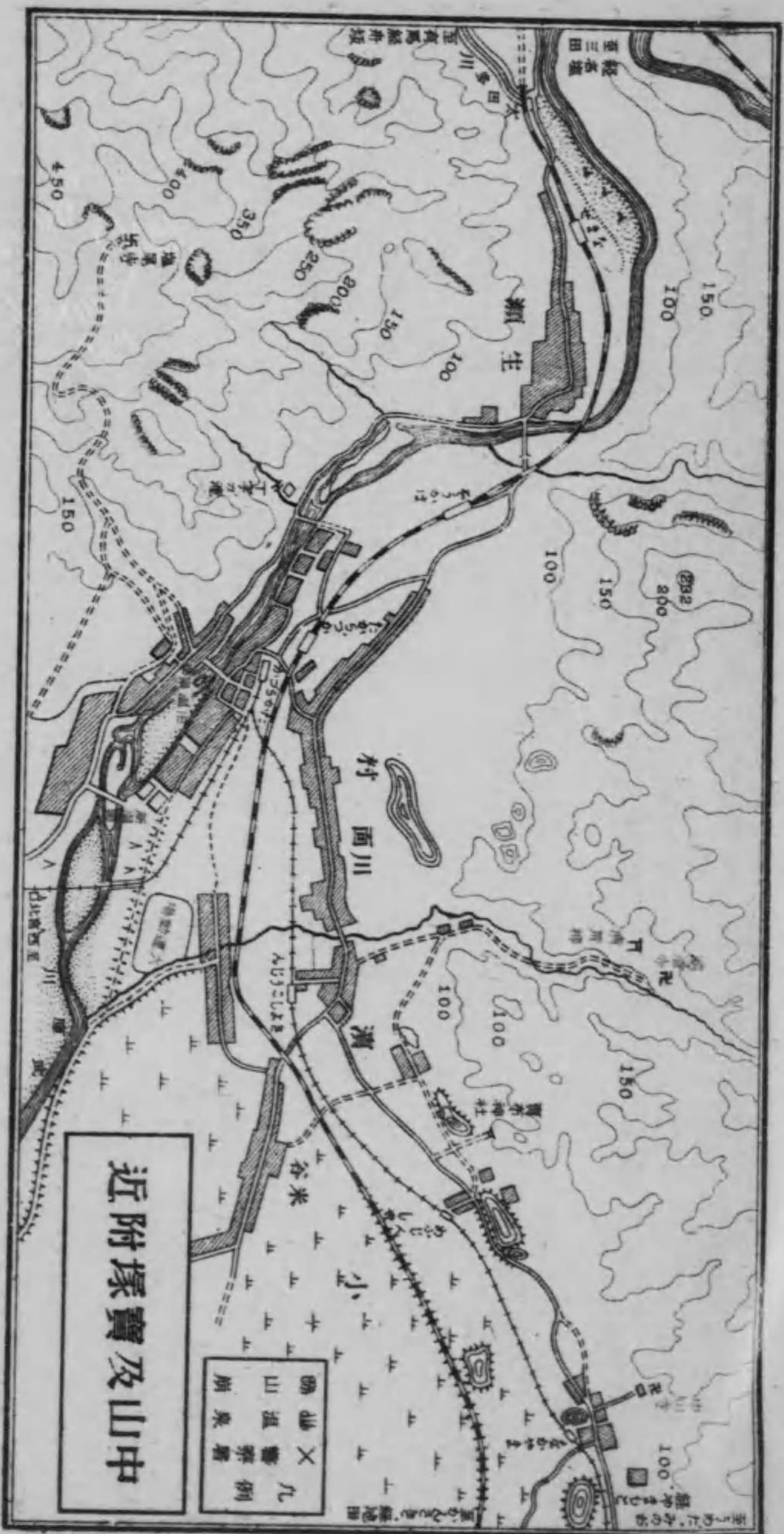
雲雀ヶ丘は寶塚線の沿線隨一の高級住宅地で、上水道は勿論、絶対に烟を絶つ目的で瓦斯の設備もある私立雲雀ヶ丘學園は、全地居住者の經營に係り、完全なる設備のもとに理想的教育を施すことを標榜してゐる。

山

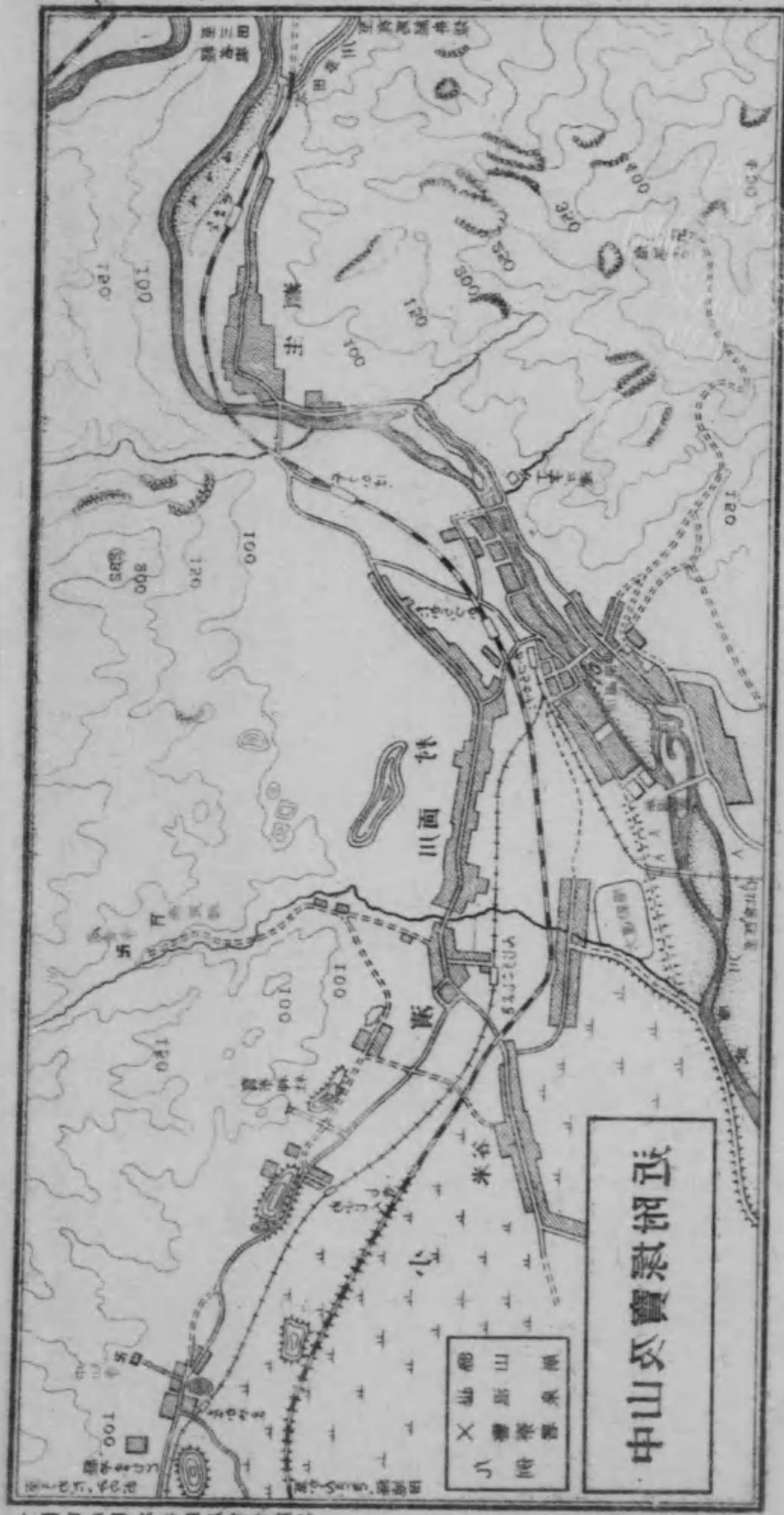
本

川邊郡長尾村山本、山本停留場附近

山本は牡丹の名所で、又諸種の苗木を初め庭園用觀賞植物の栽培は年と共に榮へ、其販路も内地は元々



大阪府小倉敷共同研究會編纂 大正十年印刷



り遠く歐米へも廣がつて居る。長尾全河八一〇戸約六分は此業に従ひ、山本の如きは全村落純農を見ざる盛況である。

大正十年七月より大正十一年六月迄一ケ年間に於ける長尾村賦上高六十二万圓。

有馬方面

順路

- 一、福知山線により有馬驛に至るもの。
- 二、福知山線生瀬驛に下車——大多田川に沿ふて、船坂村を越へるもの——(行程約三里)
- 三、生瀬——船坂——有馬——六甲越(行程約六里)
- 四、第一に六甲越を加ふるもの(行程約三里)
(附近) 名鹽、武田尾、船坂村、三田町

有馬町と有馬温泉

兵庫縣有馬郡有馬町

有馬町は六甲山の北麓、海拔三百五十米、武庫川の支流、有馬川の上流に在る。東南西の三
有馬方面

面は山巒を負ひ、僅かに北に開け、三田盆地を隔てて丹波山塊を遠望し得るに止まる。
此地は元、湯山町と言つて、古來温泉を以て其名天下に顯れ、近時炭酸温泉、ラジウム温泉等の施設も備はり、且有馬線も開通し、加ふるに山河の眺望も勝れてをるため、浴容は四時絶えない、殊に近時登山熱の勃興につれて六甲の險を攀ちて此所に遊ぶ者も少くない。

参 考

一、町勢 一班 (大正十一年末現在)

人 口 二〇〇〇人
温泉 浴 客 二〇万人

二、温泉の由来

舒明天皇三年、攝津國有間湯湯、十年幸有間湯宮。孝德天皇文化三年冬十月、幸有間湯湯、左右大臣群卿大夫從焉。十二月天皇還自湯宮(書記)
其後盛衰常なく僧行基の再興、仁西上人の再修等數度の變遷を経て今日に及んだ。

三、温泉の成分

本温泉は鹽類泉に屬し、無色で僅かに潤濁し、味は甚だ鹹く、且鐵味がある、其反應は弱酸性で、之を

煮沸すると褐色物(主として酸化鐵)を拆出してアルカリ性に變ずる。
水温は攝氏六度の時四十九度を示す。

四、六甲越有馬廻遊

有馬遊覽の最も興味あるものは六甲越有馬廻遊である。
今其行程を記すと、

福知山線生瀬驛下車、

生瀬より有馬まで

二里廿七町

徒歩(上り三時間、下り二時間)

大多田川の溪谷に沿ふて登ること

三十町で七曲り坂下の茶店につく。此所から南を仰ぐと稜々たる山骨、其奇名狀すべからざるものあり小耶馬溪の稱がある。

有馬より六甲山頂迄三十町

徒歩(上り一時間、下り四十分)

頂上に近、茶店がある。清水に咽み瀧し

食事を取るも自由である。

六甲山頂より住吉迄二里

徒歩(上り三時間、下り二時間)

(五)有馬名勝

落 葉 山 温泉の西八町

町の西に聳え、天文年中三好宗三が此處に城を築いたので城山ともいふ。山上に妙見堂がある。眺望が

有馬方面

極めてよい

鼓ヶ瀬 温泉の北九町

水源は六甲山より出で、二層の懸泉をなしてなる。下は高さ三丈六尺。幅一丈、上は突出した巖石を擁して左右からおち、古は瀑の響音が山谷にこたへて鼓の音に似て居つたために此名があつたが、寛文の洪水に山は崩れ、石も落ち姿もかはり音も失つたと傳へられる。樹石の布置頗る幽致、有馬温泉第一の景勝である。

地獄谷

温泉の南方にある。所々に炭酸瓦斯や炭酸水が湧出してなつて、鳥地獄、虫地獄、血の池等と稱つてゐる、虫類や、鳥類が近くと忍ち死ぬるとのことだ。

瑞瑞寺 温泉の東凡七町

今は廢寺となつて個人の所有に歸してゐる。

域内に楓、萩等多く古來錦繡谷、日暮しの庭と稱し、秋の眺めに富んでゐる。庭前松林中に豊公の遺愛と傳へる石の碁盤がある。

附近に大鼓の瀧(或は太閤に作る)がある。

薬師堂 温泉の東南壹町

昔は温泉寺といひ、本尊は薬師如来で行基大徳の創建と傳へられてゐる。

建久二年大和國吉野の僧仁西上人が中興し、衆徒十二坊を置いて一山の事を當らしめた。天正文祿の頃豊公夫妻が入浴の折改修されたが、其後荒廢して今は只薬師堂のみを存し清源院と言つてゐる。

参考

一、薬師堂の由来

舊記に曰く

行基法師毘陽寺より有馬山に来る一人の病人山中に臥すを見る間て曰く汝何の疾病にて此の如く苦むか、答て曰く湯に赴き疾を癒さんとするに、力疲して進むこと能はず且已に數日絶食せりと、行基之を哀れみ飲食を與ふ、病者魚無しとて喜ばざりしかば行基乃ち長洲濱に至り魚を得て歸る、病者曰く上人先づ試しに之を食せよと行基即ち食するに味甚だ美なり於是之を勸む、病者臥しながら之を食ひ且つ曰く我に黒湯あり、上人若し瘡瘍を舐めんには痛み少しく忍ぶべしと、行基忍びて之を舐む忽ち、病人の形變じて金身となる即ち薬師佛の觀なり行基大いに驚きて之を拜するに佛の曰く我は有馬温泉なり、

有馬方面

上人を試みんが爲に病軀を現ぜりと言ひみて見えず、行基感歎止まず、等身の薬師佛石像を刻み泉の湧出る處に置き一字を建てたり之今の薬師堂なり、其の殘魚を以て昆陽寺池に放つに化して一目金魚となると云ふ云々

(六)有馬の旅館

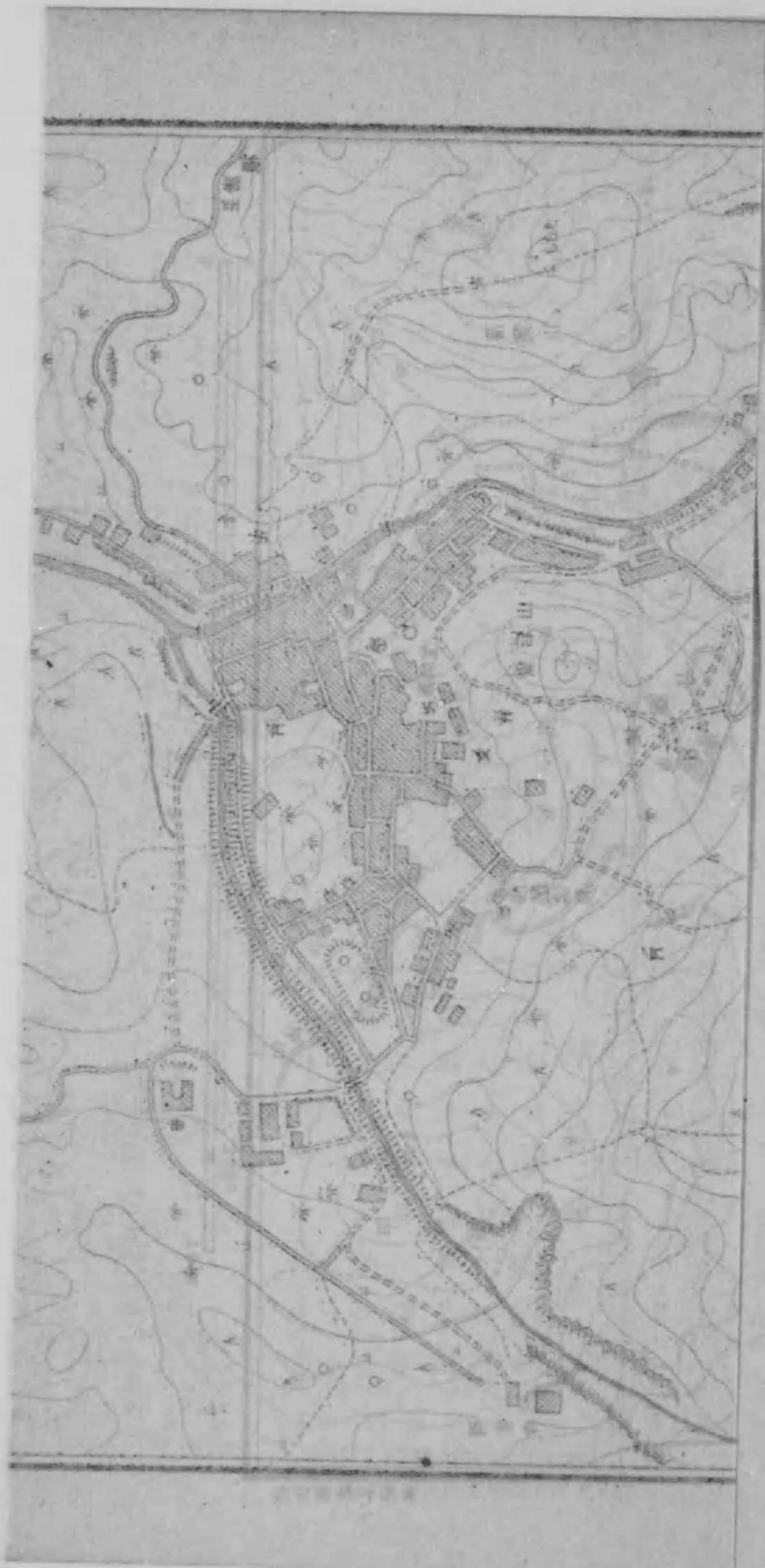
當地の旅館は仁西上人が温泉再修の時に、薬師佛十二神に像り十二坊舎を作つたのに始る。今池の坊、北の坊、角の坊等の名稱のあるのは此坊舎の今に傳るものである。

附 近

名 鹽 (兵庫縣有馬郡鹽瀨村名鹽、生瀨驛より西北一里) 三田街道に沿ふた山間の一小村落で、今より凡四百五十年前東山彌石齋門といふ人が越前から製紙の業を傳へ、爾來村民の努力によつて今日の盛況を來し。現在従業人員約一千名、年産額凡三四十万圓、其種類は種々あるが襖紙(間似合)藥袋紙、箔下、チリ紙等は主要なるもので、殆んど全部が大阪で賣り捌かれて居る。

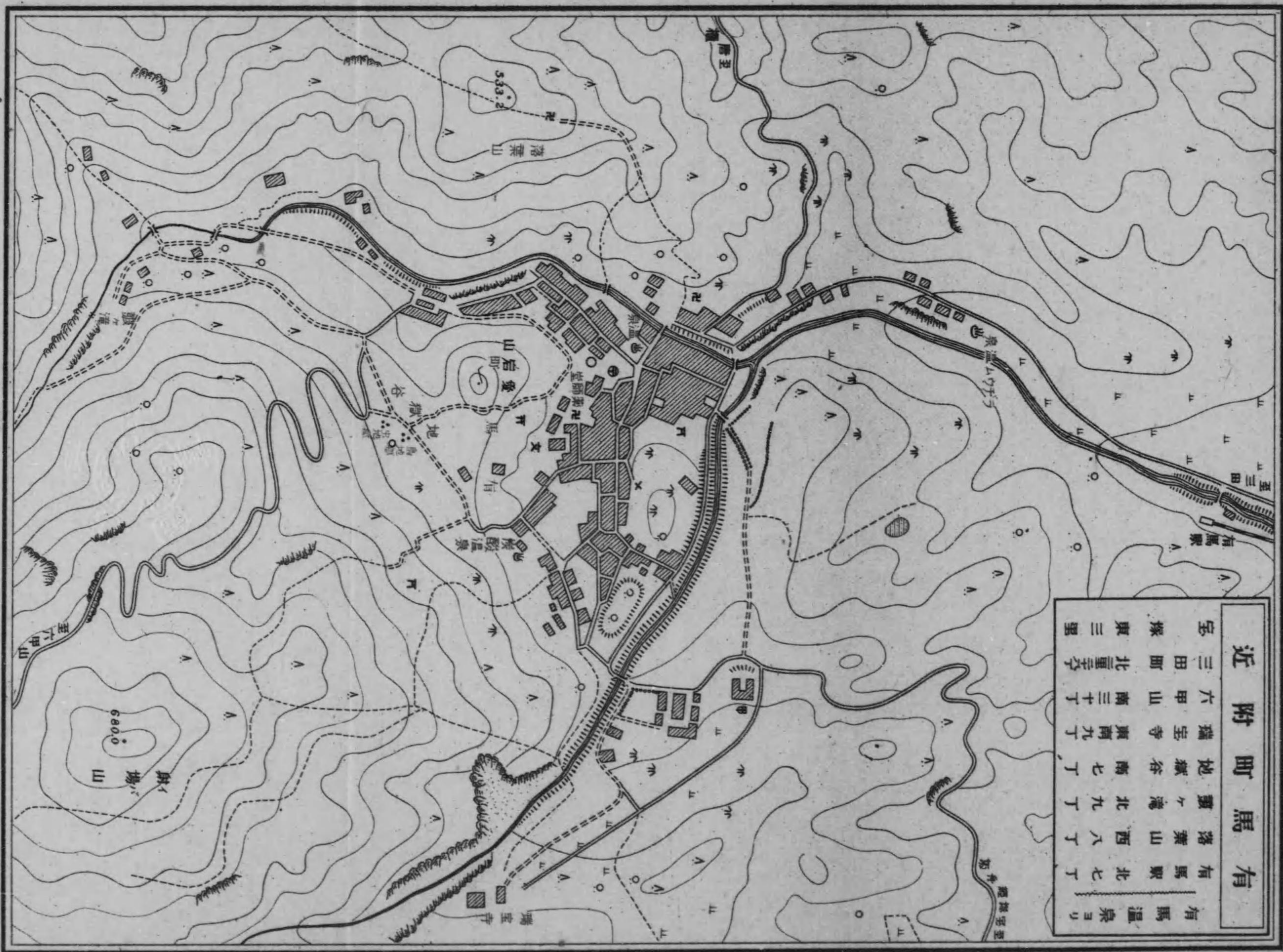
武田尾温泉(有馬郡名鹽村、武田尾驛の西八町)

武庫川の清流が前を流れ、巨岩溪に迫ると、この僅かな山麓を拓いて、數軒の旅舎が点在するのが武田尾の現状である。幽閑、景勝、四時の保養に適するが、殊に杜鵑の聲が清流の河鹿と相和する夏の夕、肌迫る涼味には仙境感がある。



名鹽（兵庫縣有馬郡鹽瀨村名鹽、生瀨驛より西北一里）三田街道に沿ふた山間の一小村落で、今より凡四百五十年前東山彌石齋門といふ人が越前から製紙の業を傳へ、爾來村民の努力によつて今日の盛況を來しや。現在従業人員約一千名、年産額凡三四十萬圓、其種類は種々あるが襖紙（間似合）樂袋紙、箔下、チリ紙等は主要なるもので、殆んど全部が大坂で賣り捌かれて居る。
 武田尾温泉（有馬郡名鹽村、武田尾驛の西八町）
 武庫川の清流が前を流れ、巨岩溪に迫ると、この僅かな山麓を拓いて、數軒の旅舎が點在するのが武田尾の現状である。幽閑、景勝、四時の保養に適するが、殊に杜鵑の聲が清流の河鹿と相和する夏の夕、肌迫る涼味には仙境感がある。

有馬町附近	
有馬温泉ヨリ	有馬温泉北七丁
有馬山	有馬山西八丁
瑞雲寺	瑞雲寺東九丁
六甲山	六甲山南三十丁
三田町	三田町北重寺
塩瀨	塩瀨東三里



大坂市小學校共同研究會編 大阪十文字屋印行



温泉は寛永十八年(約二百八十年前)武田尾直澄の末孫、直藏が神猿の指導に依つて発見したものと傳へられて居る。

本温泉は無色透明で、硫化水素臭を帯び、味微鹹、弱アルカリ性反応を呈し、比重攝氏十五度に於て一、〇〇五、皮膚病に最も効顯著なりとのことである。

船坂村(兵庫縣有馬郡山口村の内船坂村一里半)生瀬驛から太多田川の溪谷に沿ふて七曲りの坂を登りつめると船坂村に着く。海拔四百米、氣温も亦他と異なるので一般平地に見られない寒天及凍豆腐製造といふやうな特殊産業が発達して居る。

三 田 町 (兵庫縣有馬郡三田町)

古來播丹街道の樞要地で、人馬の交通、貨物の集散共に頻繁であつたが、近年鐵道開通と共に昔の繁華は見られなくなつた。有馬郡の中央に位し、山中の小都會で、郡衙、農學校、中學校等がある。其質を以て誇る三田米は此所に集散する。名産三田焼は其昔支那青磁と品質を競う程であつたが(一旦長崎へ行つて支那物として賣弘められた時代もあつた)今は只昔の面影を止むるに過ぎない。

町 勢 一 班 (大正十年末現在)

人 口 四二三五人

三 田 米 産 額 一〇万石

能勢妙見方面

三田 焼

五千圓内外

(三田焼は三田町に東接せる三輪村から出る)

九〇

能勢妙見方面

(沿線) 木部、鼓ヶ滝、多田神社、平野、一の島居

能勢妙見

豊能郡東郷村大字野間中

登山路が三條ある。

- 一、吉川村から登るもの——一の島居から二里、自動車あり(上下共五十錢)——吉川から山上迄二十五町、内峻阪十八町
 - 二、東能勢村から登るもの——十五町
 - 三、東郷村から登るもの——十六町
- 何れも峻険であるが、大阪方面からするものは交通機關の關係上、第一によるのが普通である。(近く能

勢電鐵が吉川村迄開通する豫定)

妙見山 標高六六二米、峯巒にかこまれた峻阪を攀れば左右には旅舎がある。茶店がある、新瀧がある、題目の音が水聲に交つて聞える。

山上に登れば、西攝の山野は一瞬の内に集り、遠く茅渟海をへだてて紀淡の水道を望むことが出来る。

妙見堂(日蓮宗に屬す)は、もと多田源氏の後裔能勢氏の守護佛であつたが、天明(約一五〇年前)の頃から參詣者が多くなり、京阪地方から危難病苦を患ふるものが、陸續として參籠した。明治十七年能勢家卅四代頼滿、敷地諸堂等を寄附し、翌十八年信徒共有衆庶參拜所の許可を得た。靈驗灼々、熊本妙見と共に海内著名の靈場である。

各府縣何れの方面を問はず來賓者があつて、現今結社三百餘、信徒も十萬を下らないとのこと

沿線

木

部

豊能郡細河村(絹延橋停留場の東二町)

古くから牡丹の栽培が盛んで、又苗木、庭木、盆栽の栽培隆盛を極め、池田植木として本邦各地に勿論遠く海外にも輸出されてゐる。

能勢妙見方面

九一

其現状(大正十年末現在)

全町四七〇戸中凡四〇〇戸は此業に従ひ大正十年産額十七萬圓に上つて居る。本地に於ける斯業は遠く天文の頃(約四〇〇年前)に始まり、大阪府市の勃興に伴つて庭園樹苗の需要益々加り、園藝の術が大いに進んだ。全地附近の山中より一種の細砂が出る。此砂で挿木を行へば極めてよく根を生ずる。當地斯業の發達は實に此砂に基くものである。

鼓ヶ瀧 兵庫縣川邊郡多田村

鼓ヶ瀧停留場の近くに猪名川の清流がある。左右の岩石は突兀俯仰し、河水岩を咬み、轟々たる激流をなしてゐる。昔は飛泉十丈、一億觀をなしてゐたが、洪水の難を患へて、多田院造營の時岩石を削り取つて痛く風致害したが、尙能勢電鐵沿線の奇勝たるを失はない。

多田神社 川邊郡多田村、多田停留場西十町

社格 縣社
祭神 源滿仲

多田院は源滿仲の廟で、源家崇敬の實刹である。元應尾山法華三昧寺と言つたが、明治維新後多田神社と稱し縣社に列した。猪名川の清流に臨み頗る宏麗である。

初め源滿仲此地を所領し、地を相して居を定め、田地を開き、鑛穴を穿ち、或は水中の砂金を採集して富を作り、所謂多田源氏の祖をなし、村上、冷泉、圓融、花山の四朝に歴事して、朝廷の爪牙となり、長徳三年を以て卒した、在世中此地に寺院を起し、丈六の釋迦像を安置し、死後遺骸を此所に葬つた。鎌倉幕府の世となつて、祖先の廟地として、崇敬極めて篤く、延文二年足利義詮が尊氏の遺骨の一分を當寺に寄附し、爾來累代足利氏遺骨の一分を奉納して其菩提を弔はしむることとなつて將軍の信仰も厚かつた。

江戸時代となつても、徳川氏亦源家の裔なるを以て尊崇厚く、寛文中將軍の直普を行ひ今日に至つて居る。

社後に滿仲の墓所がある。其東方に頼光及滿仲一族の墓がある。西に並んで足利將軍十三代の遺骨を納めてある。

平野 川邊郡多田村平野(平野停留場附近)

平野鑛泉の泉源は沙羅林山に在る。元祿年中(約二百三十年前)初めて樋を架け、浴室を設け熱を加へて客を引き、當時は客舎廿四戸もあつて隆盛を極めてゐたが、近年頗る衰へて客舎も跡を絶つた。

明治十七年始めて鑛泉を以て飲料を製するに至り今日の盛況に至つた。三ッ矢サイダー、平野水は此所から出るのである。

山崎長岡方面

- 一、の鳥居 川邊郡多田村

九四

能 電鐵の終點で妙見堂の一の鳥居がある。附近に寒天製造場がある。

東海道沿線

- 一、山崎長岡方面
- 二、山科醍醐方面
- 三、大津石山方面
- 四、阪本比叡方面

山崎長岡方面

順路

- 一、山崎驛——山崎——水無瀬神社——櫻井驛趾——天王山——山崎驛（或は此の逆路行程約一里二十町）
- 二、山崎驛——山崎——天王山——長岡天神——山崎驛（行程約二里三十町）
- 三、山崎驛——山崎——天王山——柳谷——長岡天神——山崎驛（行程約三里十町）

山崎 京都府乙訓郡大山崎村

山城國乙訓郡の南限で、山城攝津の國界にある今の大山崎村にて、中世は大山崎莊と稱して隣接地の攝津の山崎村と相區別した、地勢袋の口の如く八幡と相距ること十町淀川及び西國街道之を通じて天王、男の二峯相對峙し實に京師の南塞である、古來幾たび争か奪の險隘となり其の陣地は常に西國、淀、八幡神南に涉つた、彼の天正十年と明治戊申の兩度の戦は其の顯著なるものである。

山崎長岡方面

九五

参考

山崎合戦

天正十年六月十二日秀吉攝津天神馬場(今高槻に屬す)に着給ひぬ、光秀聞いて青龍寺の城に移り其勢を山崎の東に軍立す、同十三日未明に秀吉天神馬場を立ち山崎に向ふ、中川瀬兵衛、高山右近心さしありければ山崎の宿のぼづれ寶寺を東に軍立して明智が陣に向ふ、秀吉の先陣未だ戦はざるに、秀吉の從者加藤道江旗を進めて山崎宿の南、川の端を直に久我驛を上り後へにまはらんと進み行けば明智の勢後をつままれじと色めき見えしに中川、高山、兵を進めて掛りければ明智の先勢戦はんとすれど叶はず我先にと落しけり。(豐鑑)

明治戊辰の役

慶應四年正月鳥羽伏見の戦に東軍敗れ五月橋本(八幡)近傍に陣したる京軍の參謀請して淀藩を先鋒となし之に逼らしめ又山崎の關を守れる藤堂藩へ使者を向け京軍に屬すべき旨を強ゆ、東軍未だ之を知らず橋本に防げる際突然山崎より東軍本營へ榴彈を打込み撃、東軍不意のことにて大に狼狽し最早味方と頼む要所の屯兵裏切となり失望曰はん方なく敗走す。(舊幕府雜誌)

志士の墓

眞木和泉守保臣以下十七士戊辰の役會津桑名の諸藩士と戦つて此山上にて戦死した、今其處に墓がある。

水無瀬神社

三島郡廣瀬村

社格 官幣中社

祭神 後鳥羽、土御門、順徳の三皇

三皇承久の變にあたり還烏に巡幸あり車駕遂に回らず、明應三年特詔あり使を隠岐に遣はし神靈を奉迎し御影堂に置かれ、明治六年阿波、佐渡の兩所亦神靈の奉迎あり殿宇を造營せしめられた、神域廣大ならざれども閑雅掬すべき神境である。

櫻井驛址

三島郡島木村大字櫻井

柄公父子の訣別で有名な所で、乃木大將象額の記念碑及び子別の松と稱する枯木がある。

参考

櫻井の訣別

正成此上はさのみ異議を申すに及ばずとて五月十六日に都を立ち五百騎にて兵庫へぞ下りける、正成是を最後の合戦と思ひければ嫡子正行が今年十一歳にて供したりけるを思ふ様ありとて櫻井の宿より河内へ返へし遣はすとて庭訓を残しけるは獅子子を産みて云云……是を汝が第一の孝行ならんと泣々申

山崎長岡方面

含めて各々東西に別れにけり(太平記)
余數往來攝播間、訪所謂櫻井驛者、得之山崎路小村耳、過者或不省其爲驛址蓋經足利織豐數代世故變移道里驛程隨輾改耳(日本外史)

天王山

大山崎村の西に峙つてゐるのが即ちこれで高さ二七〇米、山崎驛より約八町、山上に祇園祠山下に聖天堂があるので天王山と言ふのである、山上の眺望至つてよく脚下に京都盆地及び大坂平野の一部を俯瞰し盆地、丘陵河流、交通路等の地理的基礎概念を與へるには絶好の地點である。

参考

山上に於ける觀望事項

一、京都盆地の地形

東は山城東部の丘陵、南は奈良盆地との間の丘陵、西北一帯は丹波高原の東邊迫りて一の陥没盆地の形或されたる状を見る、殊に巨椋池は前面東方八軒の距離に展開して往昔の大湖たりし名残を止めり化石

湖の好標本を示して居る。

二、河流の方向

四周の山地から盆地内の低地に向つて蟻集する河川の狀態を明瞭に觀察し得られる、即ち東部からは淀川の本流、宇治川は宇治の山峽を出て巨椋池の北邊を圍繞して西流し、南方笠置の山地よりは木津川、北方山地よりは賀茂、桂川の兩川流れ來りて下鳥羽附近で合し、更に脚下の橋本附近で本流と相會する故に巨椋池の西方一帯淀八幡附近は此盆地の最低地なる事を窺はれ、殊に淀附近に散在せる沼池によつて一層その事が確められる。

三、八幡との狹隘点

淀川を隔てて相對峙する八幡との間は京阪間唯一の通路として古來最も重要視せられた地點である。淀川に沿つて左に京街道及京阪電鐵線、右に西國街道及東海道線の通ざるを見更に淀川を上下する通船を見れば如何に此地が交通上の要衝に番れるかを察知し得る。

然して交通上の要地たる此地點は一面又軍略上看過すべからざる處であつたことは「山崎」のところ既に述べた、人文地理上此種の説明には此地が最も適當である。

四、京都伏見發達

京都市附近の堂塔は古都の面影を偲ばせ、伏見町附近に工場の散見せるは水利の便利して近時工業的發展の傾向にあるを窺はれる。

山崎城址

天王山の頂上にある、文明二年山名是豊兵庫より攻上り天王山に築城したもので之を本陣として淀、鳥羽、八幡を支へ、畠山義就は西岡の勝龍寺に大内政弘は上山城の狛津と言ふ所に城廓を構へて相對陣したものである。

寶積寺 (俗に寶寺) 天王山の山腹

宗派 眞言宗

開基は行基菩薩で、昔は隨分立派たものであつたが、今は二王門、三重塔(特別保護建造物)本堂方丈を残すのみである、それでも本郡屈指の古名刹として知られてゐる。

天正十年山崎役後一時羽柴秀吉の陣所となつた所である。

妙喜庵 山崎驛の東南半町

明應の頃山崎宗鑑の建立したもので、境内に千利休の茶室(山崎合戦の時秀吉が利休に茶をたゝせた處)袖櫓の松などがある、殊に茶室は好事者の遊賞する名高きもので茶室の模範とし

て現に特別保護建造物である、書院も特別保護建造物に編入されてゐる重寶なものである。

参考

山崎宗鑑

山崎宗鑑(佐々木範光)は將軍足利義尙の侍者であつたが、將軍薨後剃髮して妙喜庵に隠れ俳諧に日を逸つた、故に山崎の地名を冠して山崎宗鑑と言つた、連歌の名匠である。

長岡京 京都府乙訓郡向日町

長岡は桓武帝十年間饑都の地で、長岡京の名は北方から長く延びて今の向日町の邊まで來てゐる長々しい丘陵から起つたものであらう、其の宮城趾は長岡の南端即ち向日町の邊を主要部としたもので、京城は是から左右に亘り南方に延びて居つたものと察せられる、今向日町の市街の東方に長岡宮大極殿趾の碑が建設せられてある、其の地は方一町ばかりの小字を大極殿と言つて居るのでその北に接して小字を荒内と稱してゐる荒内は大津京で見るとの蟻の内と同じく荒廢した内裏の稱を傳へたものである、乃ち大極殿の小字と相待つて宮所の所在を明示し居るものである、其の規模は明かならねと思ふに平城平安に似たものであらふ、京城の廣表が果

山崎長岡方面

して如何なるものであつたか之を知るの便がない。

参考

遷都の理由

七十餘年間非常なる隆盛を來した奈良の都を棄てて長岡に遷都した理由としては、表面の理由、水陸交通の便利なること、であるが其裏面には種々なるものが伏在してゐる。裏面の理由、

豪族の軋轢、僧侶の跋扈腐敗（遂に救済の途なきまでに至つた）皇室財政の困難（藤原種繼等姻戚秦氏の資力により寄附行爲により舊冢を出し抜き自己勢力の扶植を計つた）等であるが延暦四年造宮使長官藤原種繼の暗殺さると共に造宮のことも頓挫を來したが、延暦三年十一月より同十三年平安遷都まで尙十年間の都であつた。

長岡天満宮

京都府乙訓郡乙訓村字開田

弘法大師開基の眞言宗の寺であつたが、菅原道眞屢々此所に遊び配謫の際住僧に御影を與へられたから其の墓後に祠を建てたものであると傳へてゐる、後世寺院は廢滅して神祠のみ世に著はれるやうになつた、境内池畔には梅樹及躑躅が多い。

楊谷觀音

京都府乙訓郡海印寺村

眼病に靈驗あらたかなりとて遠方よりの參籠者が多い、觀音堂の左側に懸崖がある、その下に點々滴下する水を獨鈷水と言つて眼病者の洗眼用とする、堂前の參詣道の兩側に旅館數軒あつて參詣者及參籠者のために便宜を與へてゐる。

乙訓郡の竹と筍

山崎及び長岡一帯の地に竹林の栽培を見る、現今にては海印寺、乙訓、大原野、大枝、新神足、大山崎、向日町の一町六ヶ村に亘り栽培反別五百五十町歩筍の産出額百六十五萬貫價格百萬圓に達し本郡屈指の特有物産となり、加ふるに十數年前より筍罐詰製造創始せられて其販路も京阪神は勿論名古屋、東京附近にまで及ぶといふことである。

竹林經營

竹林栽培は岩石又は重粘土地を除くと何れの地でも生育するものであるが自然的排水を良好にする爲多少傾斜地で東南に面した所を適當とすといはれて居る、本郡の栽培地を見るも多く此要件の考察せられたるを知るべく、尙竹材の運搬は便に、且肥料の供給に都合良き土地を選

擇するは最も留意する點にして、當地に於ては京阪地方へは荷車により、其他は水運又は汽車便で搬出される。近來灘地方の酒造業の盛大に伴ふて需要の増加を見るに至り搬出上地の利を得たる故に益々有望なりといはれて居る。

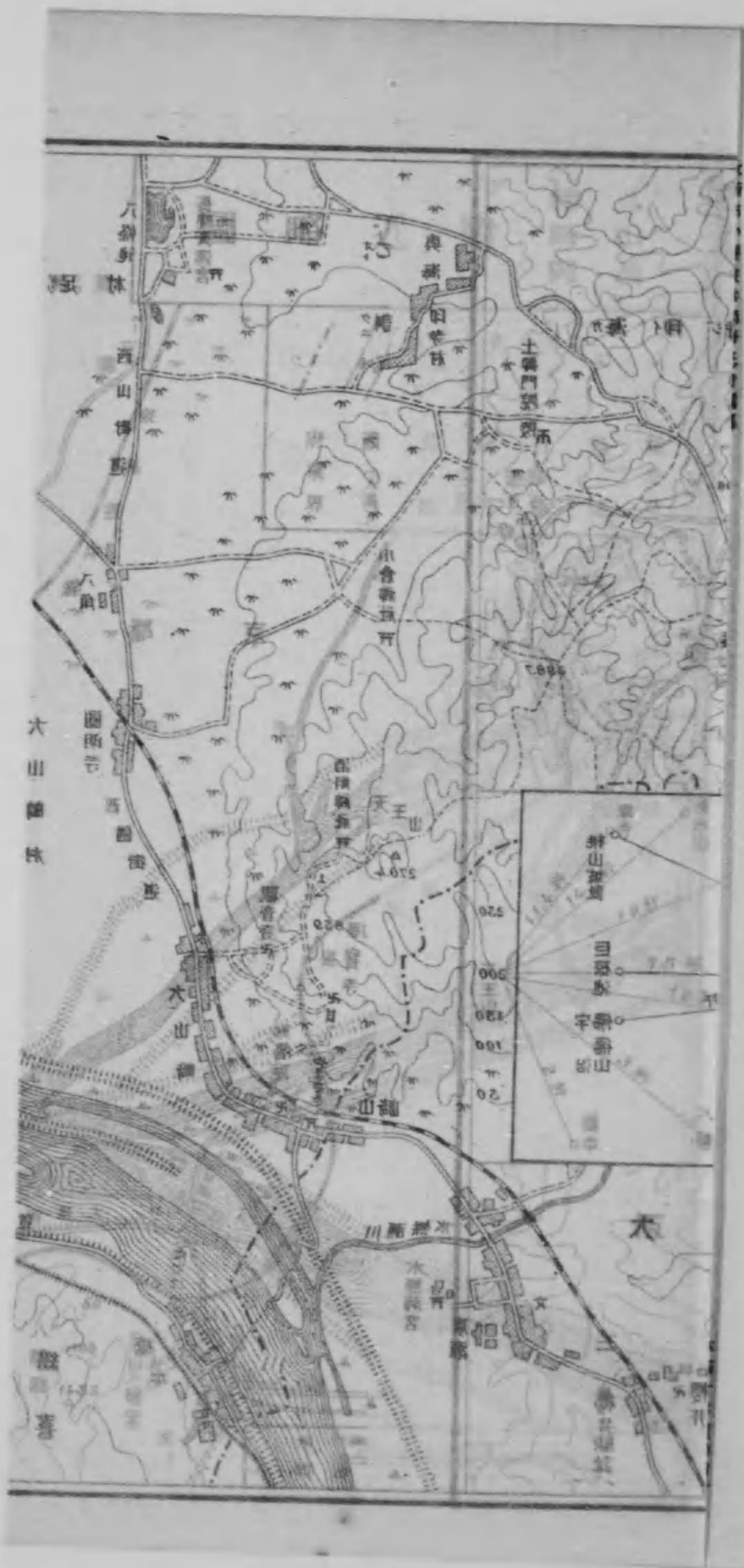
参 考

孟宗竹の栽培

口碑の傳ふる所に依ると海印寺村に眞言宗派寂照院と稱する古寺あり、昔時同寺院主の友人宇治黄檗山主某、唐土に遊學し歸朝の際持ち歸つた孟宗竹を贈り同寺の所有地に移植せるが嚆矢なりといはれる、當時孟宗竹の幹枝在來の竹類に比し優美で盆栽用に適するより之を庭園に移植して愛翫用とせるのみで生産的栽培は漸く天保時代に至つて起り、其發生箇の肉豊富で且美味なるを知り爾後次第に栽培者の増加を來し培養の方法亦逐次改善せられ、明治維新後栽培頓に隆盛を來し現今に至つたものである。

土 質

孟宗竹は他の竹類と同様栽培上氣候暖か、降雨降雪少く烈風の當らない、而かも土地高燥で南面に傾斜せる等が必要條件とするも其土質の如何は殊に關係多く、品質收穫の多寡は主として之に關する。然らば如何なる土質を以て最良となすかと言ふに赤色を帯びた粘質壤土を最良とし、白色の砂質壤土之に次ぐといふ、本郡は勿論如上の諸要件を具へてゐる上に栽培の方法亦周到なる注意の下に行はれ自然と人爲と



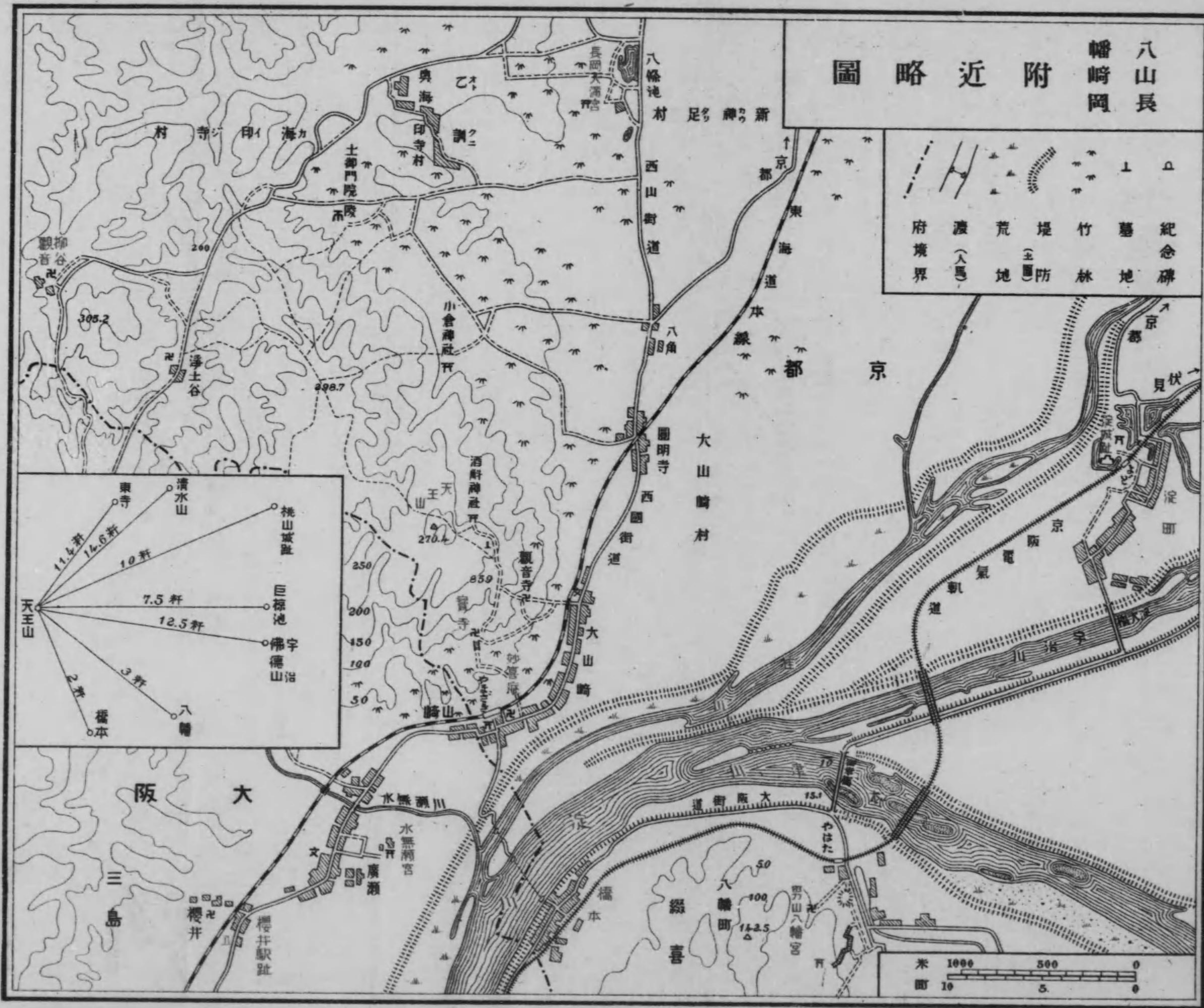
口碑の傳ふる所に依ると海印寺村に眞言宗派寂照院と稱する古寺あり、昔時同寺院王の友人宇治黄粟山主某、唐土に遊學し歸朝の際持ち歸つた孟宗竹を贈り同寺の所有地に移植せるが嚆矢なりといはれる、當時孟宗竹の幹枝在來の竹類に比し優美で盆栽用に適するより之を庭園に移植して愛翫用とせるのみで生産的栽培は漸く天保時代に至つて起り、其發生筈の肉豊富で且美味なるを知り爾後次第に栽培者の増加を來し培養の方法亦逐次改善せられ、明治維新後栽培頓に隆盛を來し現今に至つたものである。

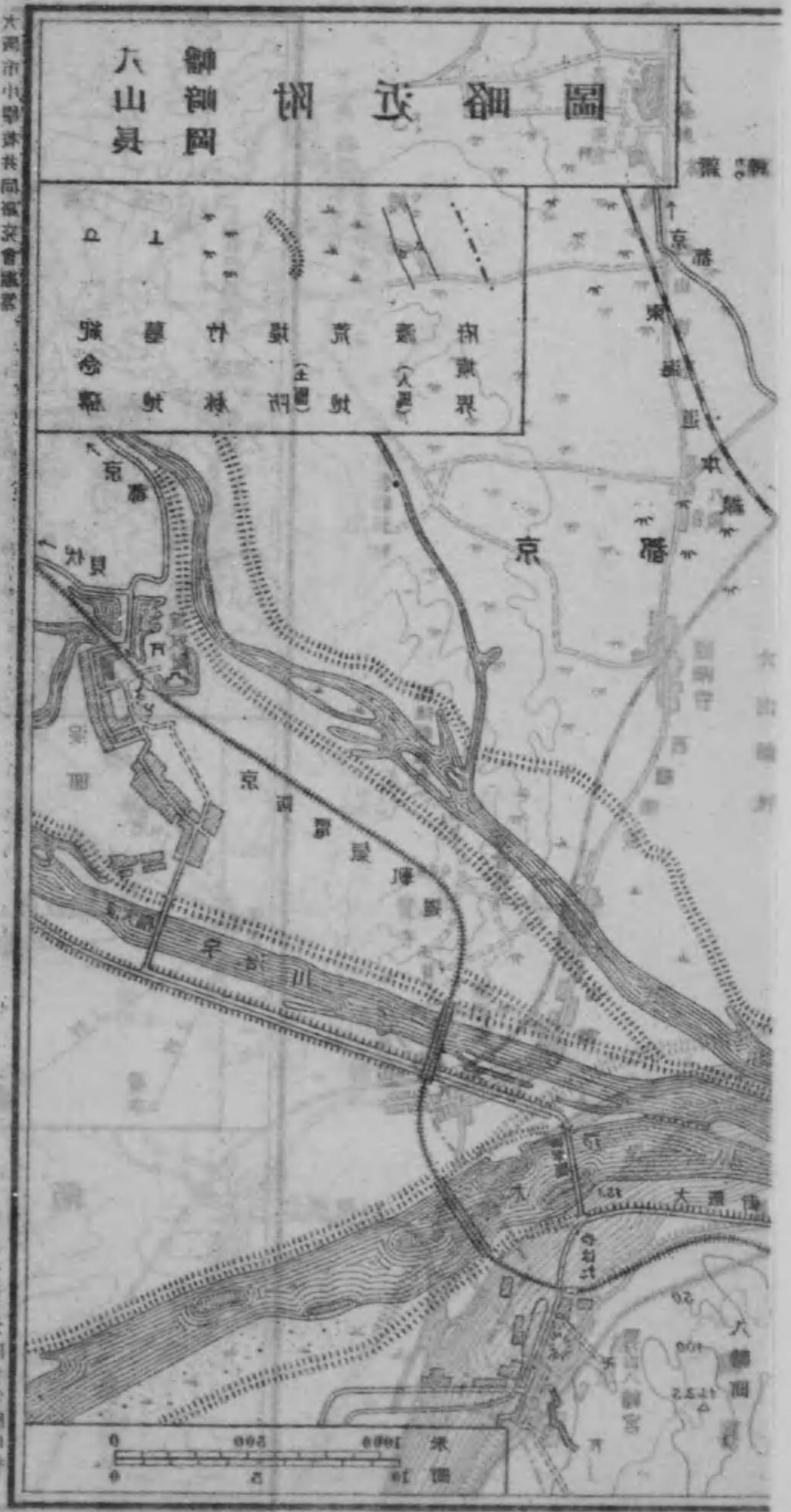
土質

孟宗竹は他の竹類と同様栽培上氣候暖か、降雨降霜少く烈風の當らない、而かも土地高燥で南面に傾斜せる等必要條件とするも其土質の如何は殊に關係多く、品質收穫の多寡は主して之に關する。然らば如何なる土質を以て最良となすかと言ふに赤色を帯びた粘質壤土を最良とし、白色の砂質壤土に次ぐといふ、本郡は勿論如上の諸要件を具へてゐる上に栽培の方法亦周到なる注意の下に行はれ自然と人為と

大阪市小學校共同研究會編

大阪十字屋印行





大正十一年三月 共同編纂會編纂

大正十一年三月

の合致せる到底他の追隨を許さない。

山科醍醐方面

順路

- 一、京阪線六地藏停留場—醍醐寺(上下)—三寶院—朱雀帝陵—醍醐帝陵—勸修寺—山科驛(行程約二里三十町)
- 二、山科驛—勸修寺—山科御坊—大石義雄邸址—朱雀陵—醍醐寺(上下)—三寶院—京阪線六地藏驛(行程約三里)

山科盆地

京都盆地中で東山の東麓に別に六地藏附近から東北に展がる醍醐山科の地を云ふ、山科川は此地の水を聚めて桃山御陵下で宇治の本流と相合する、地は京洛の雜鬧を離れて野趣満ち史蹟の訪ふべきものが寡くない。

醍醐寺 京都府宇治郡醍醐村。(山科より東南二十町)

山科醍醐方面

宗派 眞言宗

本尊 薬師如来

醍醐山にあり、延喜年間創建の巨刹で、小野派の大本山である、山の上なるを上醍醐麓にあるを下醍醐と言ふ。

上醍醐は醍醐山の上にある、堂宇は皆天正年中に修築したもので清瀧沙迦龍王祠は祈雨の勅願所で観音堂は西國三十三所十一番の札所である。

ぎやくゑんももらさですくふぐわんなれば

じゆんていだうはたのもしきかな

参 考

下醍醐

は樓門金堂五重塔等が今に存して居る、五重塔は天曆五年の落慶、楹柱に佛言説相の繪があり内部にはいづれも極彩色を施して居る。藤原時代の有名な建築あり金堂は秀吉が紀州湯淺から移建した鎌倉時代の大建築、その内部は眞言秘密の道場として典型的の形式を傳へて居る。

上醍醐

は東峻阪を攀る二十餘町にして初めて登山することが出来る。山高幽邃の靈域で藤原時代の建築にかゝる薬師堂、奈良東大寺大佛殿再興の本願俊乘坊東源が建立になる天竺様と稱する奇巧

三 寶 院

京都府宇治郡醍醐村

宗派 眞言宗古義醍醐派の總本山

本尊 薬師、釋迦及び兩界曼陀羅

鳥羽天皇の御願寺となつてより寺運頗に隆盛に赴いた、豊臣秀吉僧義演に歸依し慶長三年醍醐山に觀櫻の宴を張らんとして先づ金剛王輪院の殿堂庫院數字を修興した、之れが現今の建物である、今は特別保護建造物となつてゐる、寺領六百石を附し修驗道(山伏)を總管したが維新後は停止せられた。

参 考

三 寶 院

下醍醐の西に隣つて居る醍醐寺座主の住院で三寶院門跡と稱し眞言宗古義醍醐派の總本山である。表書院、支關、葵の間、秋草の間、純淨觀、殿殿、庫裡、護摩堂、唐門等林泉を圍繞して建ち並んで居る、此等の建物や林泉の布配等皆豊臣秀吉が設計によつてなつたものであつて一木一草一材一石悉く秀吉自から指圖をして營まれたものである。内純淨觀のみは醍醐化見に使用した舞臺を後に寺内に移したものだと思へる、その結構豪華雄麗で建物そのものの構造様式が優つて居るといふばかりではなく建具から欄間、襖、障子、戸棚等の形式及これに使用した金具や彫刻、繪畫等の裝飾も皆豪華な桃山時代の精神を遺憾なく象徴して居る。林泉又雄大華麗で天下の名園の一に數へられる。院内上に奈良朝頃から桃山時代に至る多數の什器寶物を藏する精細に拜觀するならば一年の日子も尙足らぬ感がある。(御陵参拜の葉)

朱雀天皇(第六十一代)醍醐陵 京都府宇治郡醍醐村

陵上方一丈餘、石を以て之を築く陵域三百六十坪二合餘。

醍醐天皇(第六十代)後山階陵 京都府宇治郡醍醐村

圓塚で樹木が多い、陵域百四十四間九分。

勸修寺 京都府宇治郡山科村(山科驛西六町)

宗派 古義眞言宗(勸修寺派の大本山)

醍醐天皇母后の御本願によつて延喜四年に創建せられた眞言宗の名刹で代々法親王が居らせられた。

今の堂宇中、宸殿、書院は元祿の頃、明正院の舊殿を賜ふたもの。本堂は寛文の頃、皇后の内侍所を賜ふたもので、其書院は特別保護建造物である。

山科御坊(長福寺) 京都府宇治郡山科村字東(山科驛の南十丁)

宗派 眞宗(大谷派の別院)

本尊 阿彌陀如来

文明年間蓮如上人の開基で附近に蓮如上人の墓がある、今は醍醐一山を總管してゐる。現在の堂宇は、天明年間(約百三十年前)の再建。後庭の小丘に陽秋亭がある。もと蓮如上人幽棲の南殿をうつしたものである。

大石義雄邸址 京都府宇治郡山科村

山科御坊の西五町西野村にある、邸は茶園となつてゐたが明治四十三年大石二百回忌の時に

際し記念公園とした、此地は伏見僅木町京都東海道等の交通の要衝に當り江戸よりの注進其他を考へ苦心を重ねた閑居の地と思はれる。

附近

宇治木幡諸陵墓 京都府宇治郡宇治村

木幡の關趾は伏見の東今の六地藏堂の西北にあたる、木幡には藤原冬嗣以下藤原氏歴代の諸墓並に皇妃皇子の陵墓が多い、延喜式に宇治の墓と言ふのは皆是である、中古以來祭展のこと絶え蕩然荒廢に歸し甲乙殆んど辨識し難い。

後宇治墓 大政大臣正一位藤原冬嗣

次宇治墓 大政大臣正一位藤原基經

又宇治墓 大政大臣正一位藤原時平

宇治陵 醍醐帝後の中宮藤原穩子朱雀村上二皇の母

中宇治陵 村上帝皇后藤原安子冷泉圓融二皇の母

今宇治陵 後三條帝の皇后藤原茂子、白河帝の母

後宇治陵 堀河帝の皇后藤原茨子鳥羽帝の母

其他

藤原溫子(宇多帝の中宮) 懷子(光孝帝の母后) 超子(三條帝の母后) 詮子(一條帝の母后) 彰子(後一條帝の母后) 妍子(三條帝の中宮) 威子(後一條帝の中宮) 嬉子(後冷泉帝母后)

敦實親王(宇多帝の皇子) 敦道親王(冷泉帝皇子) 藤原道隆、道長、賴通、忠通等の諸陵墓があるが一

一詳にし難い。

木幡山六地藏堂の西北にある巨幡の墓(今は金塚と呼ぶ)は桓武帝の皇子伊豫親王の陵である。

大津石山方面

順路

一、京津電車終點札の辻——大津市——三井寺(附)琵琶湖——廻遊船(瀬田橋)——石山寺——石山驛(徒歩行程約一里)

二、石山驛——石山寺——廻遊船又は大津電車にて三井寺——大津驛(徒歩行程約一里)

大津市

大津石山方面

人口四萬、滋賀縣廳、歩兵第九聯隊等の所在地で地方政治上の中心である。又水陸交通の要地で、陸には東海道本線あり湖上には太湖、湖南の兩汽船會社があつて縣下各地に運輸の便を計り、其他京津電車は京都方面に大津電車は瀬田石山方面にそれ／＼交通の便を興へ、主要物産たる麻絲紡績は夙にその名を知られ年額二百萬圓以上(大正九年度)に達する。

(附)滋賀宮址の碑

滋賀村大字錦織の字細所の内

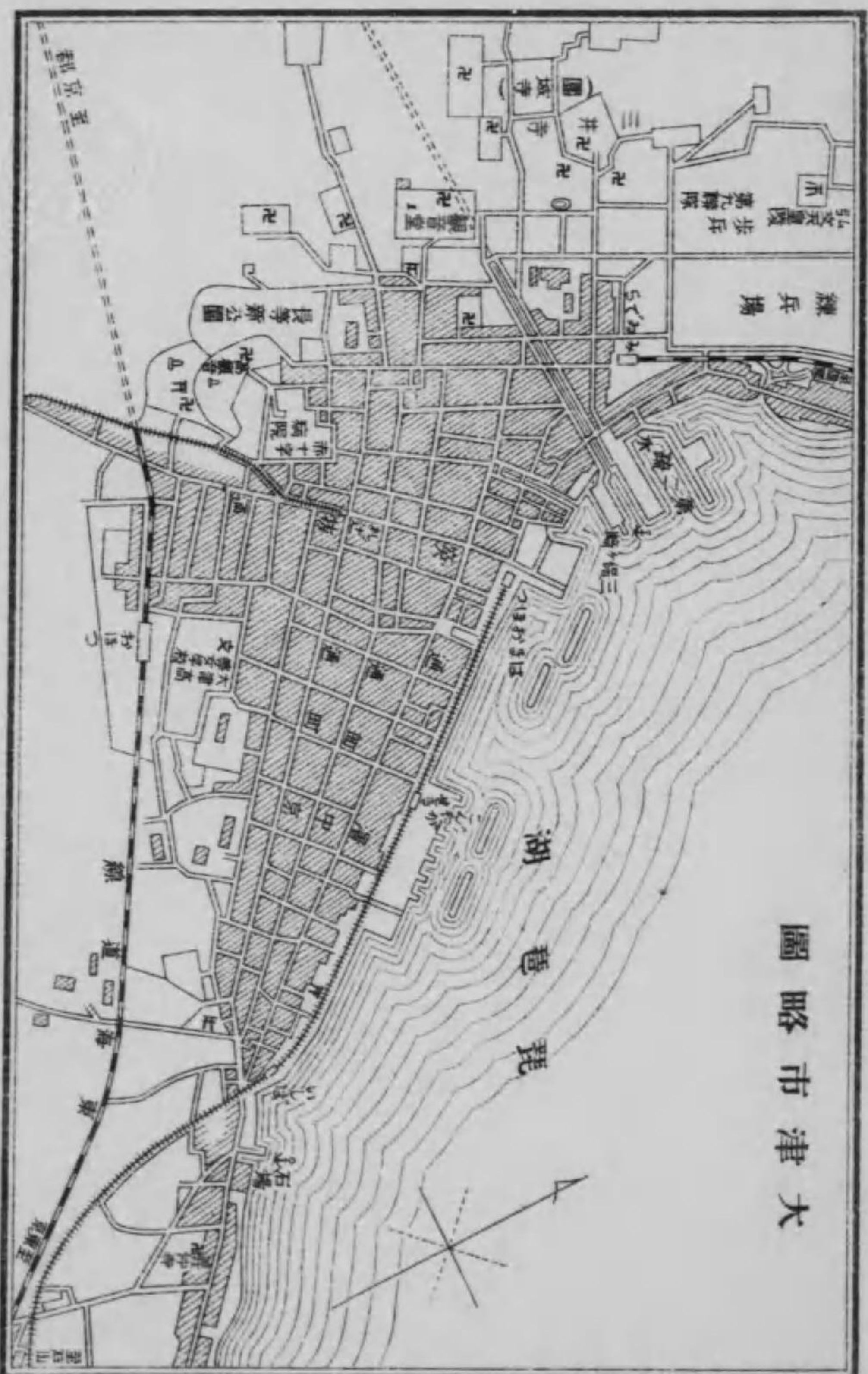
明治二十八年に、舊來の地誌が多くこゝを大津朝廷の址としたから碑をたてた。思ふに天智天皇六年に政治の革新、人心の作興、東國との交渉等の必要上大和の飛鳥からこゝに都を遷されたが、間もなく崩御になり、ついで壬甲の亂おこり。都たりしを僅に五年其上宮殿も天皇崩御の前月に焼けたのだから、其壽命は頗る短かつた。荒れ果てた舊都を眺めてそぞろに昔をしのんだのは歌人のみではなかつたらう。

さざなみや、しがの都はあれにしを

昔ながらの、山櫻かな

(平忠度)

今の建碑の地は、京城地域の南端で皇居はこれから北方の大字滋賀里の小字宮の内、蟻の内の邊であらうとの説もある。



大津市略圖

大津市小學校井岡研究室編著 大正十年版印行



大津市地圖

大津市地圖

三井寺(園城寺)

大津市別所

宗派 天台宗寺門派本山

本尊 彌勒佛

弘文天皇の皇子が天皇の菩提を弔ふために其の舊御所に寺をおこされたのが基であつた。清和天皇の時(約一千七十年前)弘法大師の甥に當る僧圓珍が、留唐八年、歸朝後こゝに入つて三井寺と名付け天台宗の別院とした、圓珍(智證大師)は博學多識、稀に見る高僧で上下の尊信篤く遂に延暦寺から獨立して之と並び立つの勢を得た。しかしこれが爲めに延暦寺との衝突絶えず相争ふこと數百年に亘り。寺坊多く兵火にかゝつた。足利時代一時不振に傾いたが、徳川時代伽藍を再興して今日に至つてゐる。境内櫻楓多く展望の美を兼ねるを以て春秋の候來り訪ふ者殊に多い。

参 考

重なる建造物

金堂(奥院)は境内の中央にある七間四面の建物。豊臣北政所の再建で、特別保護建造物となつてゐる。内陣に三常燈がある。

大津石山方面

阿伽井屋天智、天武、持統三天皇御誕生の際の御初湯を汲みし井。三井の名のおこりは、これからである。併し三天皇ともに大和の京で御生長になつたのであるから。この滋賀に御降誕の浴井がある筈はな。いとの説もある豊臣北政所の再建である。

釋迦堂は清涼殿の材を賜はつて建てたもの。堂内に辨慶が使つたといふ大鍋がある。阿伽井屋と共に特別保護建造物である。

新鐘樓は應長年間の寄附で近江八景の一なる三井の晩鐘といふのは此の鐘聲である。

古鐘樓は俗に破鐘堂といつて鐘の高さ五尺五寸、田原藤太秀郷の寄進といつて面白い傳説がある。

正法寺には如意輪觀世音像をまつる。後三條天皇の御願で出来たもので、西國巡禮第十四番の札所である。

いでぬるや、なみまの月は三井寺の

鐘の響にあるくみづらみ

境内觀月舞臺は市街の湖面を瞰下するによく、殊にそこから水を隔て、遙かに近江富士に對し、轉じて比叡、比良、伊吹等の諸峯を遠望する眺めは實に絶佳である。

琵琶湖

東西〔最廣部〕……五里二十町
最狹部……十八町

イ、廣 南北……十六里九町

袤 周圍……六十里

面積……四十四方里(大阪府の約三分の一……日本第一の大湖)

ロ、最大深度……九十六米(竹生島の西方)

ハ、海拔八十六米

ニ、成因及種類……陥落湖、淡水湖

ホ、人文に及ぼす影響

イ、氣候の調節

二月 京都 二・七

彦根 三・〇

三月

京都 二・六・一

彦根 二・五・五

ろ、交通の便

は、灌漑(縣下年産米額百三十萬石)

大津石山方面

大津石山方面

に、漁利(年産額五十萬圓)

参考

有望養魚種——鯉、小香魚、鮎、水魚等にして漁獲巾着網、地引網若くは瓢等による。
ほ、疏水運河

全線七里餘(第二運河は略第一に並行)

利 用

立方尺

七五〇——發 電 用

兩運河の總水量

五〇——上水及防火用

每秒八五〇立方尺

一一——防 火 用

一〇——御所用 水

一九——山科地方灌溉

其他——放水

瀬田橋

瀬田川は湖水の排水路で京都府に入つて宇治川になり、下流は更に淀川になる。流路二十里

程であるが、加茂、桂、木津等の諸川を合するから水量多く、運輸灌溉の利を極めてゐる。琵琶湖からこの川の流れ出る地點に有名なる瀬田橋を架す。橋の擬寶珠に唐金を用ふるから瀬田の唐橋といはれてゐる。此橋は依藤太藤原秀卿の傳説に知られてゐる。橋の南傍の小宇はその武勇を記念する所である。しかし古の瀬田橋は今よりは少し下流にあつたものである。

石山寺

滋賀郡石山村石山

宗派 眞言宗

本尊 如意輪觀世音

天平年間奈良の大佛を鑄る時に、僧良辨が佛の告げによつて、觀音菩薩を奉じてこゝへ來て大佛に塗る所の黄金を得んことを祈つた。所が間もなく陸奥から黄金を獻じ來たので御利益に感じ、丈六の像を刻み、先に奉じて來た觀音菩薩の像を其中に收めて寺を興したのが石山寺の創まりである。其後宇多天皇の御信仰厚く度々行幸され、爾來代々の天皇皇后の行幸啓あり、貴賤上下の尊崇亦深かつた。源頼朝も其一人で本寺が焼けた時などは、舊觀に復するのみならず多寶塔や毘沙門堂を建て増した。今の堂宇は皆淀君の修葺したもので三百數十年を経、特別

大津石山方面